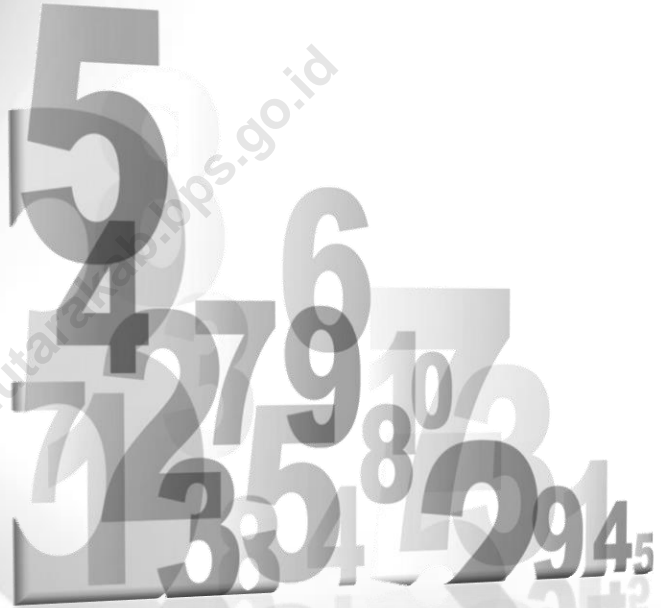


KECAMATAN ARGA MAKMUR DALAM ANGKA 2019



KECAMATAN ARGA MAKMUR DALAM ANGKA 2019



**BADAN PUSAT STATISTIK
KABUPATEN BENGKULU UTARA**

Kecamatan Arga Makmur Dalam Angka 2019

ISBN : -

No. Publikasi: 17030.1909

Katalog: 1102001.1703091

Ukuran Buku: 14,8 x 21 cm

Jumlah Halaman: xiv + 44 halaman/pages

Naskah:

BPS Kabupaten Bengkulu Utara

Penyunting:

BPS Kabupaten Bengkulu Utara

Desain Kover oleh:

Seksi Integrasi Pengolahan dan Diseminasi Statistik

Ilustrasi Kover:

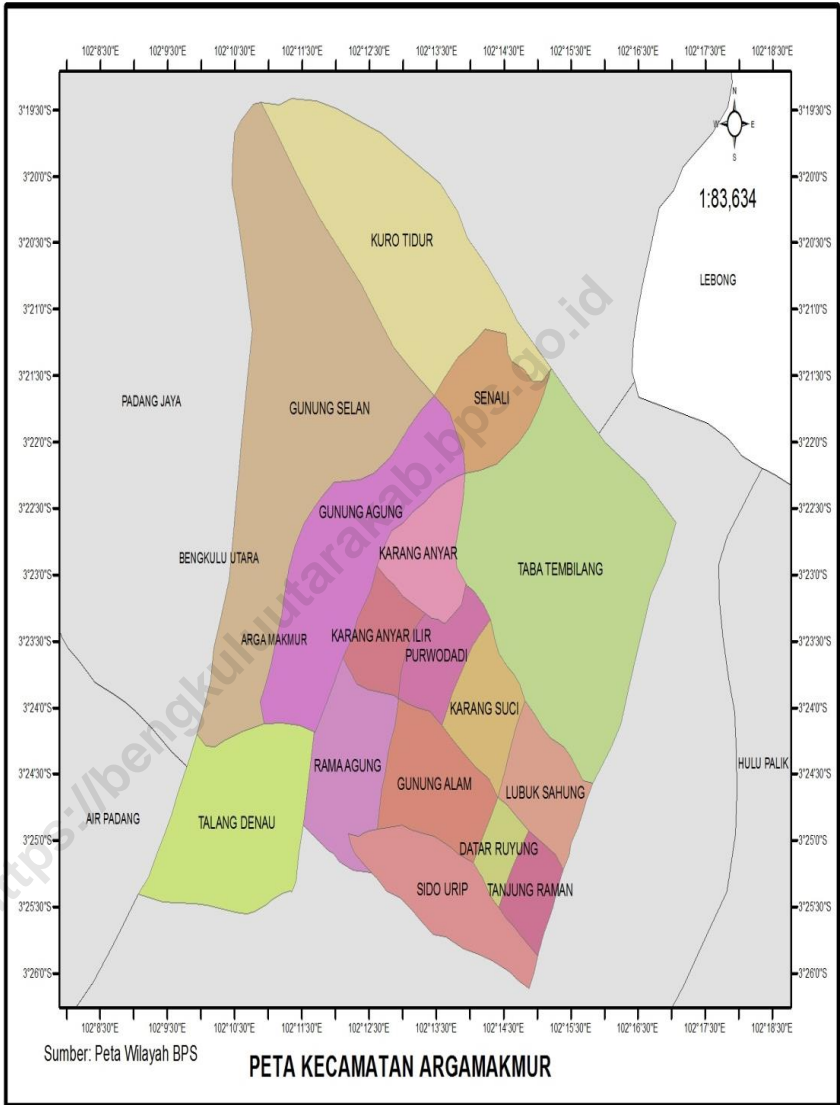
Penerbit:

© BPS Kabupaten Bengkulu Utara

Pencetak

Perum Percetakan Negara RI Cabang Bengkulu

**Dilarang mengumumkan, mendistribusikan,
mengkomunikasikan, dan/atau menggandakan sebagian
atau seluruh isi buku ini untuk tujuan komersial tanpa izin
tertulis dari Badan Pusat Statistik**



KATA SAMBUTAN

KEPALA BPS KABUPATEN BENGKULU UTARA

Publikasi “KECAMATAN ARGMA MAKMUR DALAM ANGKA 2019” ini merupakan lanjutan dari publikasi-publikasi sebelumnya dan merupakan upaya dalam mengembangkan perstatistikan daerah untuk menyediakan data yang terpadu bagi berbagai keperluan daerah.

Dalam publikasi ini disajikan tabel-tabel, grafik serta uraian-uraian singkat mengenai berbagai bidang. Hal ini dimaksudkan, agar pemakai data akan cepat mendapat gambaran mengenai Kecamatan Arga Makmur dewasa ini, kemajuan pembangunan yang dicapai, potensi daerah bagi penanaman modal baik domestik maupun luar negeri.

Data statistik yang disajikan dalam publikasi ini merupakan data resmi dari berbagai sumber instansi pemerintah dan swasta. Penyajian datanya diusahakan dalam bentuk tabel statistik yang dapat dengan mudah menunjukkan konsistensinya dan keterpaduannya. Berhasil dengan baik publikasi ini adalah berkat kerjasama yang baik dari Kecamatan Arga Makmur dan bantuan segenap dinas/instansi serta badan-badan swasta dalam memberikan data yang diperlukan.

Berhubungan dengan itu kami menyampaikan terima kasih kepada Kecamatan Arga Makmur atas kerjasamanya dan terima kasih pula kepada semua pihak yang membantu dalam penyiapan publikasi ini.

Terima Kasih.

Arga Makmur, September 2019

Badan Pusat Statistik Kabupaten Bengkulu Utara

Kepala,



Ir. Marwansyah

DAFTAR ISI

	Hal
SAMBUTAN KEPALA BPS KAB BU	v
DAFTAR ISI	vii
DAFTAR TABEL	ix
PENJELASAN UMUM	xiii
1.GEOGRAFI DAN PEMERINTAHAN	1
2. SOSIAL DAN KESEJAHTERAAN RAKYAT	9
3. PERTANIAN	27
4. PARIWISATA DAN PERDAGANGAN	39

DAFTAR TABEL

Tabel	Hal
GEOGRAFI DAN PEMERINTAHAN	
1.1. GEOGRAFI	
1.1.1	Luas Desa di Kecamatan Arga Makmur 3
1.1.2	Jarak Antara Desa/kelurahan Dengan Ibu Kota Kecamatan di Kecamatan Arga Makmur Tahun 2018..... 4
1.1.3	Letak Geografis Desa di Kecamatan Arga Makmur Tahun 2018 5
1.2. PEMERINTAHAN	
1.2.1	Klasifikasi Desa/Kelurahan di Kecamatan Arga Makmur Tahun 2018 6
1.2.2	Status Desa/Kelurahan di Kecamatan Arga Makmur Tahun 2018... 7
SOSIAL DAN KESEJAHTERAAN RAKYAT	
2.1 KEPENDUDUKAN	
2.1.1	Luas Wilayah, Jumlah Penduduk dan Kepadatannya, 2018..... 11
2.1.2	Banyaknya Rumah Tangga, Penduduk, Rata-rata anggota Rumah Tangga di Kecamatan Arga Makmur Tahun 2018..... 12
2.1.3	Jumlah Penduduk Menurut Jenis Kelamin, Sex Rasio di Kecamatan Arga Makmur Tahun 2018..... 13
2.2 PENDIDIKAN	
2.2.1	Jumlah Desa ¹ /Kelurahan Yang Memiliki Fasilitas Sekolah Menurut Tingkat Pendidikan, 2014 - 2018.. 14

2.2.2	Jumlah Guru dan Murid Menurut Jenjang Sekolah, Tahun 2017/2018.....	16
-------	---	----

2.3 KESEHATAN

2.3.1	Jumlah Desa ¹ /Kelurahan Yang Memiliki Sarana Kesehatan, 2014 - 2018.....	17
2.3.2	Jumlah Tenaga Kesehatan Menurut Desa/Kelurahan, 2018..	18
2.3.3	Jumlah Akseptor KB Baru berdasarkan Jenis KB di Kecamatan Arga Makmur , 2015 – 2018	22
2.3.4	Jumlah Akseptor KB Aktif berdasarkan Jenis KB di Kecamatan Arga Makmur , 2015 - 2018	23

2.4 AGAMA DAN SOSIAL LAINNYA

2.4.1	Jumlah Tempat Peribadatan Menurut Desa/Kelurahan, 2018	24
2.4.2	Jumlah Surat Nikah yang dikeluarkan di Kecamatan Arga Makmur Tahun 2018.....	25
2.4.3	Jumlah Tindak Pidana di Kecamatan Arga Makmur menurut Kepolisian Resor Bengkulu Utara, 2018	26

PERTANIAN

3.1 HORTIKULTURA

3.1.1	Luas Panen Tanaman Sayuran Menurut Jenis Tanaman, 2018..	29
3.1.2	Produksi Tanaman Sayuran Menurut Jenis Tanaman, 2018.....	30
3.1.3	Luas Panen Tanaman Biofarmaka Menurut Jenis Tanaman, 2018..	31
3.1.4	Produksi Tanaman Biofarmaka Menurut Jenis Tanaman, 2018.....	32
3.1.5	Produksi Buah-Buahan Menurut Jenis Tanaman, 2018.....	33

3.2 PERKEBUNAN

- 3.2.1 Luas Tanaman, Jumlah Petani Perkebunan dan Produksi Perkebunan Rakyat Menurut Komoditi, 2018..... 34

3.3 PERIKANAN

- 3.3.1 Luas Rumah Tangga dan Produksi Perikanan Tangkap Menurut Subsektor, 2018 35
- 3.3.2 Jumlah Rumah Tangga, dan Luas Wilayah Potensi Rumah Tangga, Perikanan Budidaya Menurut Jenis Budidaya, 2018 36
- 3.3.3 Produksi Perikanan Budidaya Menurut Jenis Budidaya, 2018 37

3.4 PETERNAKAN

- 3.4.1 Populasi Ternak dan Unggas Menurut Jenis ternak, 2018 38

PARIWISATA DAN PERDAGANGAN

4.1 PARIWISATA

- 4.1.1 Jumlah Akomodasi Menurut Jenis Akomodasi di Kecamatan Arga Makmur Tahun 2018..... 41
- 4.1.2 Jumlah Objek Wisata di Kecamatan Arga Makmur Tahun 2018..... 42

4.2 PERDAGANGAN

- 4.2.1 Jumlah Koperasi Menurut Jenis Koperasi di Kecamatan Arga Makmur Tahun 2018 43
- 4.2.2 Koperasi yang Berbadan Hukum di Kecamatan Napal Putih Tahun 2018 44

PENJELASAN UMUM

1.1 Batas Wilayah

Kecamatan Arga Makmur merupakan salah satu kecamatan yang terletak di Kabupaten Bengkulu Utara. Batas-batas wilayah kecamatan Arga Makmur adalah :

- Sebelah Utara : Kabupaten Padang Jaya
- Sebelah Selatan : Kecamatan Arma Jaya
- Sebelah Timur : Kecamatan Arma Jaya & Hulu Palik
- Sebelah Barat : Samudra Indonesia

1.2 Wilayah Administratif

Kecamatan Arga Makmur merupakan Ibukota Kabupaten Bengkulu Utara. Pembentukan Kecamatan Kota Arga Makmur didasari atas Peraturan Pemerintah Nomor 11 Tahun 1982 Tanggal 21 April 1982. Sesuai peraturan tersebut, Kecamatan Kota Arga Makmur meliputi 14 desa dan 2 Kelurahan dengan ibukota kecamatan di Kelurahan Purwodadi.

1.3 Topografi

Topografi Kecamatan Kota Arga Makmur berbentuk dataran tinggi dan berbukit-bukit dengan suhu udara berkisar 24-28°C. Kecamatan ini berada sekitar 200 hingga 250 meter diatas permukaan laut (DPL).

1.3 Iklim, Flora dan Fauna

Kecamatan Kota Arga Makmur beriklim tropis dengan curah hujan berkisar antara 1.000 – 2.000 mm per tahun dengan variasi yang cukup merata pada setiap bulan.

Kecamatan ini cukup potensial dalam hal produksi pertanian padi, palawija dan hortikultura. Di bidang perikanan, Kecamatan Kota Arga Makmur merupakan kecamatan kedua dengan produksi budidaya ikan air tawar yang cukup besar seperti ikan nila dan ikan mas. Sedangkan untuk produksi tanaman kehutanan dan perkebunan, Kecamatan Kota Arga Makmur tercatat cukup produktif dalam menghasilkan komoditi kelapa sawit, karet, kopi robusta, kopi arabica, dan lada.

<https://bengkuluutarakab.bps.go.id>



BAB

1

GEOGRAFI

&

PEMERINTAHAN

1.1 KEADAAN GEOGRAFI

Tabel 1.1. Luas Desa Di Kecamatan Arga Makmur Tahun 2018

No.	Desa/Kelurahan	Luas (Km)
(1)	(2)	(3)
1	TALANG DENAU	...
2	GUNUNG SELAN	...
3	GUNUNG AGUNG	...
4	RAMA AGUNG	...
5	GUNUNG ALAM	...
6	SIDO URIP	...
7	DATAR RUYUNG	...
8	TANJUNG RAMAN	...
9	LUBUK SAUNG	...
10	KARANG SUCI	...
11	PURWODADI	...
12	KARANG ANYAR II	...
13	KARANG ANYAR	...
14	TABA TEMBILANG	...
15	SENALI	...
16	KUROTIDUR	...
Arga Makmur		32

Sumber : BPMPD

Tabel 1.2. Jarak Antara Desa/kelurahan Dengan Ibu Kota Kecamatan di Kecamatan Arga Makmur Tahun 2018

No.	Desa/Kelurahan	Jarak(Km)
(1)	(2)	(3)
1	TALANG DENAU	5.0
2	GUNUNG SELAN	4.5
3	GUNUNG AGUNG	2.0
4	RAMA AGUNG	1.5
5	GUNUNG ALAM	0.0
6	SIDO URIP	5.5
7	DATAR RUYUNG	5.0
8	TANJUNG RAMAN	6.0
9	LUBUK SAUNG	5.5
10	KARANG SUCI	3.5
11	PURWODADI	0.2
12	KARANG ANYAR II	2.5
13	KARANG ANYAR	2.5
14	TABA TEMBILANG	3.0
15	SENALI	7.0
16	KUROTIDUR	11.5

Sumber : Kecamatan Arga Makmur

Tabel 1.3. Letak Geografis Desa Di Kecamatan Arga Makmur Tahun 2018

No.	Desa/Kelurahan	Pantai	Bukan Pantai
(1)	(2)	(3)	(4)
1	TALANG DENAU	-	✓
2	GUNUNG SELAN	-	✓
3	GUNUNG AGUNG	-	✓
4	RAMA AGUNG	-	✓
5	GUNUNG ALAM	-	✓
6	SIDO URIP	-	✓
7	DATAR RUYUNG	-	✓
8	TANJUNG RAMAN	-	✓
9	LUBUK SAUNG	-	✓
10	KARANG SUCI	-	✓
11	PURWODADI	-	✓
12	KARANG ANYAR II	-	✓
13	KARANG ANYAR	-	✓
14	TABA TEMBILANG	-	✓
15	SENALI	-	✓
16	KUROTIDUR	-	✓

Sumber : Podes 2018

1.2 PEMERINTAHAN

Tabel 1.2.1. Klasifikasi Desa/Kelurahan di Kecamatan Arga Makmur
Tahun 2018

No.	Desa/Kelurahan	Klasifikasi
(1)	(2)	(3)
1	TALANG DENAU	Swadaya
2	GUNUNG SELAN	Swakarsa
3	GUNUNG AGUNG	Swakarsa
4	RAMA AGUNG	Swakarsa
5	GUNUNG ALAM	Swakarsa
6	SIDO URIP	Swakarsa
7	DATAR RUYUNG	Swakarsa
8	TANJUNG RAMAN	Swakarsa
9	LUBUK SAUNG	Swakarsa
10	KARANG SUCI	Swakarsa
11	PURWODADI	Swakarsa
12	KARANG ANYAR II	Swakarsa
13	KARANG ANYAR	Swakarsa
14	TABA TEMBILANG	Swakarsa
15	SENALI	Swakarsa
16	KUROTIDUR	Swakarsa

Sumber : BPMPD

Tabel 1.2.2 Status Desa/Kelurahan di Kecamatan Arga Makmur Tahun 2018

No.	Desa/Kelurahan	Definitif	Persiapan
(1)	(2)	(3)	(4)
1	TALANG DENAU	✓	-
2	GUNUNG SELAN	✓	-
3	GUNUNG AGUNG	✓	-
4	RAMA AGUNG	✓	-
5	GUNUNG ALAM	✓	-
6	SIDO URIP	✓	-
7	DATAR RUYUNG	✓	-
8	TANJUNG RAMAN	✓	-
9	LUBUK SAUNG	✓	-
10	KARANG SUCI	✓	-
11	PURWODADI	✓	-
12	KARANG ANYAR II	✓	-
13	KARANG ANYAR	✓	-
14	TABA TEMBILANG	✓	-
15	SENALI	✓	-
16	KUROTIDUR	✓	-

Sumber : BPMPD

<https://bengkuluutarakab.bps.go.id>

BAB II

SOSIAL

&

KESEJAHTERAAN RAKYAT

Jumlah Laki-laki =

21 788 Jiwa

Jumlah Perempuan =

21 644 Jiwa



KEPENDUDUKAN

Tabel 2.1.1 Jumlah Penduduk dan Kepadatan Kecamatan Arga Makmur 2014 - 2018

Tahun	Jumlah Penduduk	Kepadatan Penduduk
(1)	(3)	(4)
2014	40 194	1 256
2015	41 013	1 282
2016	41 821	1 307
2017	42 629	1 332
2018	43 432	1 357

Sumber : BPS Kab. Bengkulu Utara (Angka Proyeksi Penduduk Indonesia 2015-2035)

Tabel 2.1.2. Banyaknya Rumah Tangga, Penduduk, Rata-rata Anggota Rumah Tangga Kecamatan Arga Makmur Tahun 2018

Tahun	Rumah Tangga	Jumlah Penduduk	Rata-rata ART
(1)	(2)	(3)	(4)
2014	9 994	40 194	4.02
2015	10 193	41 013	4.02
2016	10 393	41 821	4.02
2017	10 599	42629	4.02
2018	10 794	43 432	4.02

Sumber : BPS Kab. Bengkulu Utara

Tabel 2.1.3 Jumlah Penduduk Menurut Jenis Kelamin, Sex Rasio di Kecamatan Arga Makmur Tahun 2018

Desa/Kelurahan	Laki-laki	Perempuan	Jumlah	Sex Rasio
(1)	(2)	(3)	(4)	(5)
2014	20 176	20 018	40 194	100.79
2015	20 587	20 426	41 013	100.79
2016	20 994	20 827	41 821	100.80
2017	21 385	21 244	42629	100.66
2018	21 788	21 644	43 432	100.67

Sumber : BPS Kab. Bengkulu Utara

2.1 PENDIDIKAN

Tabel 2.2.1 Jumlah Desa¹/Kelurahan Yang Memiliki Fasilitas Sekolah Menurut Desa/Kelurahan dan Tingkat Pendidikan, 2014 - 2018

Desa/Kelurahan	SD		SMP/MTs	
	PODES 2014	PODES 2018	PODES 2014	PODES 2018
(1)	(2)	(3)	(4)	(5)
TALANG DENAU	1	1	-	-
GUNUNG SELAN	2	1	1	-
GUNUNG AGUNG	1	1	1	1
RAMA AGUNG	1	1	-	-
GUNUNG ALAM	2	3	-	-
SIDO URIP	1	1	1	1
DATAR RUYUNG	-	-	-	-
TANJUNG RAMAN	1	1	-	-
LUBUK SAUNG	1	1	1	1
KARANG SUCI	2	2	-	-
PURWODADI	2	2	1	1
KARANG ANYAR II	2	2	2	2
KARANG ANYAR	2	2	1	2
TABA TEMBILANG	1	1	-	-
SENALI	1	1	1	1
KUROTIDUR	1	1	-	-

Lanjutan Tabel 2.2.1

Desa/Kelurahan	SMA/MA		SMK	
	PODES 2014	PODES 2018	PODES 2014	PODES 2018
(1)	(2)	(3)	(4)	(5)
TALANG DENAU	-	-	-	-
GUNUNG SELAN	-	-	-	-
GUNUNG AGUNG	2	2	2	1
RAMA AGUNG	-	-	-	-
GUNUNG ALAM	-	-	-	-
SIDO URIP	-	-	-	-
DATAR RUYUNG	-	-	-	-
TANJUNG RAMAN	-	-	-	-
LUBUK SAUNG	-	-	-	-
KARANG SUCI	-	-	-	-
PURWODADI	1	1	-	-
KARANG ANYAR II	-	-	-	-
KARANG ANYAR	1	2	-	-
TABA TEMBILANG	1	1	1	1
SENALI	-	-	-	-
KUROTIDUR	-	-	-	-

Catatan:

¹ Desa pada tabel ini termasuk Unit Permukiman Transmigrasi (UPT) yang masih dibina oleh kementerian terkait Provinsi Bengkulu

Sumber: BPS, Pendataan Potensi Desa (Podes)

Tabel 2.2.2 Jumlah Guru¹ Dan Murid Menurut Jenjang Sekolah, 2017/2018

Jenjang Sekolah	Jumlah	
	Guru	Murid
(1)	(2)	(3)
SD	308	4 500
SMP/MTs ²	202	2521
SMA/MA ²	161	1 843
SMK	132	1 356

Catatan:

¹ Jumlah Guru termasuk kepala sekolah dan guru

² Data Bersumber dari Kementerian Agama, Data semester ganjil

Sumber: Dinas Pendidikan Provinsi Bengkulu

2.2 KESEHATAN

Tabel 2.3.1 Jumlah Desa¹/Kelurahan Yang Memiliki Sarana Kesehatan Menurut Desa/Kelurahan, 2014 - 2018

Desa/Kelurahan	Rumah Sakit		Rumah Sakit Bersalin	
	PODES 2014	PODES 2018	PODES 2014	PODES 2018
(1)	(2)	(3)	(4)	(5)
TALANG DENAU	-	-	-	-
GUNUNG SELAN	-	-	-	-
GUNUNG AGUNG	-	-	-	-
RAMA AGUNG	1	1	-	-
GUNUNG ALAM	1	1	-	-
SIDO URIP	-	-	-	-
DATAR RUYUNG	-	-	-	-
TANJUNG RAMAN	-	-	-	-
LUBUK SAUNG	-	-	-	-
KARANG SUCI	-	-	-	-
PURWODADI	-	-	-	-
KARANG ANYAR II	-	-	-	-
KARANG ANYAR	-	-	-	-
TABA TEMBILANG	-	-	-	-
SENALI	-	-	-	-
KUROTIDUR	-	-	-	-

Catatan:

¹ Desa pada tabel ini termasuk Unit Permukiman Transmigrasi (UPT) yang masih dibina oleh kementerian terkait Provinsi Bengkulu

Sumber: BPS, Pendataan Potensi Desa (Podes)

SOSIAL DAN KESEJAHTERAAN RAKYAT

Lanjutan Tabel 2.3.1

Desa/Kelurahan	Poliklinik		Puskesmas	
	PODES 2014	PODES 2018	PODES 2014	PODES 2018
(1)	(2)	(3)	(4)	(5)
TALANG DENAU	-	-	-	-
GUNUNG SELAN	-	-	-	-
GUNUNG AGUNG	-	-	-	-
RAMA AGUNG	-	-	-	-
GUNUNG ALAM	-	-	1	1
SIDO URIP	-	-	-	-
DATAR RUYUNG	-	-	-	-
TANJUNG RAMAN	-	-	-	-
LUBUK SAUNG	-	-	-	-
KARANG SUCI	-	-	-	-
PURWODADI	-	-	1	1
KARANG ANYAR II	-	-	-	-
KARANG ANYAR	-	-	-	-
TABA TEMBILANG	-	-	-	-
SENALI	-	-	-	-
KUROTIDUR	-	-	-	-

Catatan:

¹ Desa pada tabel ini termasuk Unit Permukiman Transmigrasi (UPT) yang masih dibina oleh kementerian terkait Provinsi Bengkulu

Sumber: BPS, Pendataan Potensi Desa (Podes)

Lanjutan Tabel 2.3.1

Desa/Kelurahan	Puskemas Pembantu		Apotek	
	PODES 2014	PODES 2018	PODES 2014	PODES 2018
(1)	(2)	(3)	(4)	(5)
TALANG DENAU	-	-	-	-
GUNUNG SELAN	1	1	-	-
GUNUNG AGUNG	-	-	-	-
RAMA AGUNG	-	-	-	1
GUNUNG ALAM	-	-	2	2
SIDO URIP	-	-	-	-
DATAR RUYUNG	-	-	-	-
TANJUNG RAMAN	-	-	-	-
LUBUK SAUNG	-	-	-	-
KARANG SUCI	-	-	-	-
PURWODADI	-	-	6	6
KARANG ANYAR II	-	-	-	-
KARANG ANYAR	-	-	-	-
TABA TEMBILANG	-	-	-	-
SENALI	-	-	-	-
KUROTIDUR	1	1	-	-

Catatan:

¹ Desa pada tabel ini termasuk Unit Permukiman Transmigrasi (UPT) yang masih dibina oleh kementerian terkait Provinsi Bengkulu

Sumber: BPS, Pendataan Potensi Desa (Podes)

SOSIAL DAN KESEJAHTERAAN RAKYAT

Lanjutan Tabel 2.3.1

Desa/Kelurahan	Praktek Bidan		Poskesdes/Polindes	
	PODES 2014	PODES 2018	PODES 2014	PODES 2018
(1)	(2)	(3)	(4)	(5)
TALANG DENAU	-	-	-	2
GUNUNG SELAN	1	1	-	-
GUNUNG AGUNG	2	1	-	2
RAMA AGUNG	1	3	1	-
GUNUNG ALAM	5	1	-	-
SIDO URIP	-	-	1	1
DATAR RUYUNG	2	2	-	2
TANJUNG RAMAN	-	1	-	2
LUBUK SAUNG	2	1	2	1
KARANG SUCI	1	1	-	2
PURWODADI	2	2	-	-
KARANG ANYAR II	-	2	-	-
KARANG ANYAR	1	1	-	2
TABA TEMBILANG	2	-	-	2
SENALI	-	1	1	2
KUROTIDUR	-	-	-	-

Catatan:

¹ Desa pada tabel ini termasuk Unit Permukiman Transmigrasi (UPT) yang masih dibina oleh kementerian terkait Provinsi Bengkulu

Sumber: BPS, Pendataan Potensi Desa (Podes)

Tabel 2.3.2 Jumlah Tenaga Kesehatan Menurut Desa/Kelurahan, 2018

Desa/Kelurahan	Dokter Umum	Dokter Gigi	Bidan	Lainnya ¹
(1)	(2)	(3)	(4)	(5)
TALANG DENAU	-	-	1	-
GUNUNG SELAN	2	-	1	-
GUNUNG AGUNG	-	-	3	2
RAMA AGUNG	4	1	2	-
GUNUNG ALAM	3	-	1	6
SIDO URIP	-	-	2	3
DATAR RUYUNG	-	-	1	2
TANJUNG RAMAN	-	1	1	6
LUBUK SAUNG	-	-	2	2
KARANG SUCI	-	-	3	7
PURWODADI	5	-	2	6
KARANG ANYAR II	7	1	5	5
KARANG ANYAR	-	-	1	5
TABA TEMBILANG	-	-	1	-
SENALI	-	-	2	-
KUROTIDUR	-	-	2	-

Catatan:

¹ termasuk apoteker/asisten apoteker, tenaga kesehatan masyarakat, tenaga gizi, perawat, dll

Sumber: BPS, Pendataan Potensi Desa (Podes)

Tabel 2.3.3 Jumlah Akseptor KB Baru berdasarkan Jenis KB di Kecamatan Arga Makmur , 2014 - 2018

Tahun	IUD	MOP/MOW	Kondom	Implan	Suntikan	Pil
(1)	(2)	(3)	(4)	(5)		
2014	70	3	16	78	430	65
2015	45	4	10	137	194	55
2016	79	-	31	120	164	42
2017	33	97	69	97	386	219
2018	40	-	13	67	226	17

Sumber: Dinas Pengendalian Penduduk dan Keluarga Berencana Kab Bengkulu Utara

Tabel 2.3.4 Jumlah Akseptor KB Aktif berdasarkan Jenis KB di Kecamatan Arga Makmur , 2014 - 2018

Tahun	IUD	MOP/MOW	Kondom	Implan	Suntikan	Pil
(1)	(2)	(3)	(4)	(5)		
2014	266	324	83	850	3 342	1 596
2015	430	223	198	516	2 435	976
2016	219	244	119	320	3 017	638
2017	264	269	167	590	3 220	600
2018	264	241	113	541	2 522	522

Sumber: Dinas Pengendalian Penduduk dan Keluarga Berencana Kab Bengkulu Utara

2.3 AGAMA DAN SOSIAL LAINNYA

Tabel 2.4.1 Jumlah Tempat Peribadatan Menurut Desa/Kelurahan, 2018

Desa/Kelurahan	Masjid	Mushola	Gereja Protestan	Gereja Katolik	Pura	Vihara
(1)	(2)	(3)	(4)	(5)	(6)	(7)
TALANG DENAU	1	-	-	-	-	-
GUNUNG SELAN	2	2	-	-	-	-
GUNUNG AGUNG	4	-	-	-	-	-
RAMA AGUNG	2	-	6	1	2	1
GUNUNG ALAM	7	-	-	-	-	-
SIDO URIP	3	2	1	-	1	-
DATAR RUYUNG	1	2	-	-	-	-
TANJUNG RAMAN	1	1	-	-	1	-
LUBUK SAUNG	1	2	-	-	-	-
KARANG SUCI	5	4	-	-	-	-
PURWODADI	13	5	-	-	-	-
KARANG ANYAR II	5	2	-	-	-	-
KARANG ANYAR	5	0	-	-	-	-
TABA TEMBILANG	4	3	1	-	1	-
SENALI	1	1	-	-	-	-
KUROTIDUR	5	4	2	-	1	-

Sumber: Pendataan Potensi Desa (Podes)

Tabel 2.4.2. Jumlah Surat Nikah yang dikeluarkan di Kecamatan Arga Makmur Tahun 2016 - 2018

Tahun	Jumlah
(2)	(3)
2016	365
2017	312
2018	299

Sumber: Kantor Kementerian Agama Kab Bengkulu Utara

Tabel 2.4.3 Jumlah Tindak Pidana di Kecamatan Arga Makmur menurut Kepolisian Resor Bengkulu Utara, 2016 - 2018

Tahun	Jumlah
(2)	(3)
2016	140
2017	128
2018	85

Sumber: Kepolisian Resor Bengkulu Utara


BAB

3

PERTANIAN

Jumlah Petani
Sawit = 939 Orang

Jumlah Petani
Karet = 655



3.1 HORTIKULTURA

Tabel 3.1.1 Luas Panen Tanaman Sayuran Menurut Jenis Tanaman, 2018

No	Jenis Tanaman	Luas Panen (ha)
(1)	(2)	(3)
1.	Bawang Merah	-
2.	Cabai	1
3.	Kentang	-
4.	Tomat	-
5.	Petsai	-
6.	Kubis	-

Sumber : BPS, Statistik Pertanian Hortikultura SPH-SBS

Tabel 3.1.2 Produksi Tanaman Sayuran Menurut Jenis Tanaman, 2018

No	Jenis Tanaman	Produksi (Kuintal)
(1)	(2)	(3)
1.	Bawang Merah	-
2.	Cabai	3
3.	Kentang	-
4.	Tomat	-
5.	Petsai	-
6.	Kubis	-

Sumber : BPS, Statistik Pertanian Hortikultura SPH-SBS

Tabel 3.1.3 Luas Panen Tanaman Biofarmaka Menurut Jenis Tanaman, 2018

No	Jenis Tanaman	Luas Panen (m ³)
(1)	(2)	(4)
1.	Jahe	3 027
2.	Lengkuas	12
3.	Kencur	2 588
4.	Kunyit	17

Sumber : BPS, Statistik Pertanian Hortikultura SPH-TBF

Tabel 3.1.4 Produksi Tanaman Biofarmaka Menurut Jenis Tanaman, 2018

No	Jenis Tanaman	Produksi (Kg)
(1)	(2)	(4)
1.	Jahe	3 312
2.	Lengkuas	35
3.	Kencur	2 030
4.	Kunyit	51

Sumber : BPS, Statistik Pertanian Hortikultura SPH-TBF

Tabel 3.1.5 Produksi Buah-Buahan Tahunan Menurut Jenis Tanaman, 2018

No	Jenis Tanaman	Produksi (Kuintal)
(1)	(2)	(4)
1.	Mangga	110
2.	Durian	-
3.	Jeruk	30
4.	Pisang	-
5.	Pepaya	-
6.	Salak	300

Sumber : BPS, Statistik Pertanian Hortikultura SPH-BST

3.2 PERKEBUNAN

Tabel 3.2.1 Luas Tanaman, Jumlah Petani Perkebunan dan Produksi Perkebunan Rakyat Menurut Komoditi, 2018

No.	Komoditi	Luas Tanaman (Ha)	Petani Perkebunan	Produksi (Kg)
(1)	(2)	(3)	(4)	(5)
1	Kelapa Sawit	1 208.5	939	10 884 900
2	Kelapa	29.0	343	27 720
3	Karet	661.5	655	1 057 230
4	Kakao	10	68	6 474
5	Kopi Robusta	64.75	181	46 986
6	Tebu	-	-	-
7	Teh	-	-	-
8	Tembakau	-	-	-

Sumber : Dinas Perkebunan Bengkulu Utara

3.3 PERIKANAN

Tabel 3.3.1 Jumlah Rumah Tangga dan Produksi Perikanan Tangkap Menurut Subsektor, 2018

No.	Subsektor	Jumlah Rumah Tangga	Produksi (ton)
(1)	(2)	(3)	(4)
1	Perikanan Laut	-	-
2	Perikanan Umum	186	4 610.55

Sumber : Dinas Perikanan Bengkulu Utara

Tabel 3.3.2 Jumlah Rumah Tangga, dan Luas Wilayah Potensi Rumah Tangga, Perikanan Budidaya Menurut Jenis Budidaya, 2018

No.	Subsektor	Jumlah Rumah Tangga	Luas Wilayah Potensi (ha)
(1)	(2)	(3)	(4)
1	Tambak	-	-
2	Kolam	186	115.74

Sumber : Dinas Perikanan Bengkulu Utara

Tabel 3.3.3 Produksi Perikanan Budidaya Menurut Jenis Budidaya, 2018

No.	Jenis Budidaya	Produksi (ton)
(1)	(2)	(3)
1	Mas	850.34
2	Nila	2 642.16
3	Gurame	174.09
4	Patin	298.91
5	Lele	560.46
6	Lainnya	84.58

Sumber : Dinas Perikanan Bengkulu Utara

3.4 PETERNAKAN

Tabel 3.4.1. Populasi Ternak dan Unggas Menurut Jenis ternak, 2018

Jenis	Populasi
(1)	(2)
Ternak	
Sapi Potong	2 755
Kerbau	390
Kuda	-
Kambing	512
Domba	-
Babi	430
Unggas	
Ayam Buras	26 500
Ayam Petelur	11 200
Ayam Pedaging	153 475
Itik	1 000

Sumber : Dinas Tanaman Pangan, Hortikultura dan Peternakan Bengkulu Utara

BAB 4

PARIWISATA & PERDAGANGAN

Jumlah
Hotel = 7

Jumlah
Restoran = 6



4.1 PARIWISATA

Tabel 4.1.1 Jumlah Akomodasi Menurut Jenis Akomodasi di Kecamatan Arga Makmur Tahun 2018

No.	Jenis Akomodasi	Jumlah
(1)	(2)	(3)
1	Hotel	7
2	Restoran / Rumah Makan	6

Sumber: Dinas Pariwisata Kabupaten Bengkulu Utara

Tabel 4.1.2 Jumlah Objek Wisata di Kecamatan Arga Makmur Tahun 2018

No.	Objek Wisata
(1)	(2)
1	Air Kokoi
2	Hutan Kota
3	Rumah Adat
4	Alun – Alun
5	Situs Poyang Beringin
6	Sirkuit TL Denau

Sumber: Dinas Pariwisata Kabupaten Bengkulu Utara

4.2 PERDAGANGAN

Tabel 4.2.1 Jumlah Koperasi Menurut Jenis Koperasi di Kecamatan Arga Makmur Tahun 2018

No.	Jenis Koperasi	Jumlah Koperasi	Jumlah Anggota
(1)	(2)	(3)	(4)
1	KUD	2	96
2	KPN	27	16 212
3	KOPKAR	2	105
4	KOPPAS	1	125
5	KOPWAN	1	298
6	Lainnya	53	3 376

Sumber: Dinas Koperasi dan UKM Bengkulu Utara

Tabel 4.2.2 Koperasi yang Berbadan Hukum di Kecamatan Arga Makmur Tahun 2018

No.	Jenis Koperasi	Jumlah Koperasi	Jumlah Anggota	Simpanan (Rp.000)	Cadangan (Rp.000)
(1)	(2)	(3)	(4)	(5)	(6)
1	KUD	2	96	112 014	56 930
2	Non KUD	84	20 166	21 177 588	45 878 566

Sumber: Dinas Koperasi dan UKM Bengkulu Utara



Sensus
Penduduk
2020

DATA

MENCERDASKAN BANGSA



**BADAN PUSAT STATISTIK
KABUPATEN BENGKULU UTARA**
Jl. Prof. M. Yamin, SH, 38611
Telp/ Fax: (0737) 521016
Homepage: <http://bengkuluutarakab.bps.go.id>;
Email: bps1703@bps.go.id