

DISTRİK ILWAYAB DALAM ANGKA *ILWAYAB DISTRICT IN FIGURES* **2024**

Volume X, 2024



**BADAN PUSAT STATISTIK
KABUPATEN MERAUKE**



DISTRİK ILWAYAB DALAM ANGKA *ILWAYAB DISTRICT IN FIGURES* 2024

Volume X, 2024

<https://meraukekab.bps.go.id>



**BADAN PUSAT STATISTIK
KABUPATEN MERAUKE
BPS-STATISTICS MERAUKE REGENCY**

DISTRIK ILWAYAB DALAM ANGKA

Ilwayab District in Figures

2024

Volume X, 2024

Katalog /*Catalogue*: 1102001.9401013.

Nomor Publikasi/*Publication Number*: 9401

Ukuran Buku/*Book Size*: 14,8 cm x 21 cm

Jumlah Halaman/*Number of Pages* : xxv+ 93 hal/*pages*

Penyusun Naskah/*Manuscript Drafter*:

BPS Kabupaten Merauke

BPS-Statistics Merauke Regency

Penyunting/*Editor*:

BPS Kabupaten Merauke

BPS-Statistics Merauke Regency

Pembuat Kover/*Cover Designer*:

BPS Kabupaten Merauke

BPS-Statistics Merauke Regency

Penerbit/*Publisher*

©BPS Kabupaten Merauke/*BPS-Statistics Merauke Regency*

Sumber Ilustrasi/*Illustration Source*: canva.com

Dilarang mereproduksi dan/atau menggandakan sebagian atau seluruh isi buku ini untuk tujuan komersial tanpa izin tertulis dari Badan Pusat Statistik Kabupaten Merauke.
It is prohibited to reproduce and/or duplicate part or all of this book for commercial purpose without permission from BPS-Statistics Merauke Regency.

TIM PENYUSUN/COMPILERS
DISTRIK ILWAYAB DALAM ANGKA
Ilwayab District in Figures
2024

Volume X, 2024

Pengarah/Director

Cendana Murti Nuryana Sri Hapsara

Penanggung Jawab/Persons in Charge

Cendana Murti Nuryana Sri Hapsara

Penyunting/Editors

Eka Puji Astuti

Pengolah Data dan Penulis Naskah/Data Processor and Writers

Eka Puji Astuti

Penata Letak/Layout Designers

Eka Puji Astuti

Penerjemah/Translators

Eka Puji Astuti

KONTRIBUTOR DATA/DATA CONTRIBUTORS


1. Kementerian Agama/*Ministry of Religious Affair*
2. Kementerian Pendidikan dan Kebudayaan/*Ministry of Education and Culture*
3. Badan Perencanaan Pembangunan Daerah, Penelitian dan Pengembangan Kabupaten Merauke / *Regional Development Board, Research and Development of Merauke Regency*
4. Badan Pusat Statistik/*BPS-Statistics Indonesia*
5. Dinas Kependudukan dan Pencatatan Sipil Kabupaten Merauke / *Civil Registration Office of Merauke Regency*

<https://meraukekab.bps.go.id>

PETA WILAYAH DISTRIK ILWAYAB
MAP OF ILWAYAB DISTRICT



KEPALA BPS KABUPATEN MERAUKE
HEAD OF BPS-STATISTICS MERAUKE REGENCY



CENDANA MURTI NURYANA SRI HAPSARA

KATA PENGANTAR

Distrik Dalam Angka merupakan Publikasi Tahunan yang diterbitkan oleh Badan Pusat Statistik Kabupaten Merauke. Publikasi ini menyajikan berbagai macam data seperti keadaan geografi, pemerintahan, kependudukan, sosial, pertanian, energi, perdagangan, dan transportasi.

Publikasi ini dapat terwujud berkat kerjasama dan bantuan dari berbagai pihak baik instansi pemerintah maupun swasta. Kepada semua pihak yang telah memberikan bantuan disampaikan penghargaan dan terima kasih yang sebesar-besarnya.

Kami menyadari bahwa publikasi ini belum sepenuhnya memenuhi harapan pengguna data, namun kiranya dapat bermanfaat bagi setiap pengguna untuk berbagai keperluan. Kami mengharapkan tanggapan dan saran yang bersifat membangun untuk perbaikan selanjutnya.

Merauke , September 2024
Kepala BPS Kabupaten Merauke



CENDANA MURTI NURYANA SRI HAPSARA

PREFACE

District in Figures is an Annual Publication published by BPS-Statistics Merauke Regency. This publication presents various types of data such as geography, government, population, social, agriculture, energy, trade, and transportation.

This publication can be realized with cooperation and assistance of various parties, both government and private agencies. To all parties who have provided assistance, we convey our deepest appreciation and gratitude.

We realize that this publication has not fully met the expectations of data users, but we hope it can be useful for every user for various purposes. We expect constructive responses and suggestions for further improvements.

Merauke, September 2024
Head of BPS-Statistics Merauke Regency



CENDANA MURTI NURYANA SRI HAPSARA

DAFTAR ISI/CONTENTS
KECAMATAN ILWAYAB DALAM ANGKA
Ilwayab District in Figures
2024
Volume X, 2024

	Halaman <i>Page</i>
Kata Pengantar	xi
Preface	xii
Daftar Isi/ Contents	xiii
Daftar Tabel/ List of Tables	xv
Daftar Gambar/ List of Figures	xxi
Penjelasan Umum/ Explanatory Notes	xxiii
Daftar Singkatan/ List of Abbreviation	xxv
1. Geografi/ <i>Geography</i>	1
2. Pemerintahan/ <i>Government</i>	8
3. Penduduk/ <i>Population</i>	17
4. Sosial dan Kesejahteraan Rakyat/ <i>Social and Welfare</i>	27
5. Pertanian/ <i>Agriculture</i>	55
6. Pariwisata, Transportasi, dan Komunikasi/ <i>Tourism, Transportation, and Communication</i>	70
7. Perbankan, Koperasi, dan Perdagangan/ <i>Banking, Cooperative, and Trade</i> 82	
Daftar Pustaka/ Bibliography	92

DAFTAR TABEL/LIST OF TABLES

Tabel Table		Halaman Page
1.	GEOGRAFI/1 GEOGRAPHY	
1.1	Luas Daerah Menurut Desa/Kelurahan di Distrik Ilwayab, 2023 <i>Total Area by Villages/Kelurahan in Ilwayab District, 2023</i>	6
1.2	Jarak ke Ibukota Kecamatan dan Ibukota Kabupaten/Kota Menurut Desa/Kelurahan di Distrik Ilwayab (km), 2023 <i>Distance to the District Capital and Regency/Municipal Capital by Villages/Kelurahan in Ilwayab District (km), 2023</i>	7
2.	PEMERINTAHAN/GOVERNMENT	
1.1	WILAYAH ADMINISTRATIF ADMINISTRATIVE AREA	
2.2.1	Jumlah Rukun Warga (RW) dan Rukun Tetangga (RT) Menurut Desa/Kelurahan di Distrik Ilwayab, 2023 <i>Number of Rukun Warga and Rukun Tetangga by Villages/ Kelurahan in Ilwayab District, 2023</i>	14
1.1	SUMBER DAYA MANUSIA HUMAN RESOURCES	
2.2.2	Jumlah Pegawai Negeri Sipil Menurut Pemerintah Daerah dan Jenis Kelamin di Distrik Ilwayab, 2023 <i>Number of Civil Servants by Local Government and Sex in Ilwayab District, 2023</i>	15
2.2.3	Jumlah Pegawai Negeri Sipil Pemerintah Daerah Distrik Ilwayab Menurut Tingkat Pendidikan dan Jenis Kelamin, 2023 <i>Number of Civil Servants of Ilwayab District Government by Educational Level and Sex, 2023</i>	16
3.	PENDUDUK/POPULATION	

Tabel Table	Halaman Page	
3.1	Penduduk, Distribusi Persentase Penduduk, Kepadatan Penduduk, Rasio Jenis Kelamin Penduduk Menurut Desa/Kelurahan di Distrik Ilwayab, 2023 <i>Population, Percentage Distribution of Population, Population Density, and Population Sex Ratio by Villages/Kelurahan in Ilwayab District, 2023</i>	24
3.2	Jumlah Penduduk Menurut Kelompok Umur dan Jenis Kelamin di Distrik Ilwayab, 2023 <i>Population by Age Groups and Sex in Ilwayab District, 2023</i>	26
4. SOSIAL DAN KESEJAHTERAAN RAKYAT/SOCIAL AND WELFARE		
	<i>Number of Teachers and Pupils by Educational Level in Ilwayab District, 2022/2023 and 2023/2024</i>	33
1.1 PENDIDIKAN EDUCATION		
4.2.1	Banyaknya Desa ¹ /Kelurahan yang Memiliki Fasilitas Sekolah Menurut Tingkat Pendidikan di Distrik Ilwayab, 2021–2023 <i>Number of Villages¹/Kelurahan Having Educational Facilities by Educational Level in Ilwayab District, 2021–2023</i>	34
4.2.2	Jumlah Sekolah Menurut Tingkat Pendidikan di Distrik Ilwayab, 2022/2023 dan 2023/2024 <i>Number of Schools by Educational Level in Ilwayab District, 2022/2023 and 2023/2024</i>	35
4.2.3	Jumlah Guru Menurut Tingkat Pendidikan di Distrik Ilwayab, 2022/2023 dan 2023/2024 <i>Number of Teachers by Educational Level in Ilwayab District, 2022/2023 and 2023/2024</i>	36
4.2.4	Jumlah Murid Menurut Tingkat Pendidikan di Distrik Ilwayab, 2022/2023 dan 2023/2024 <i>Number of Pupils by Educational Level in Ilwayab District, 2022/2023 and 2023/2024</i>	37
1.1 KESEHATAN HEALTH		
4.2.5	Banyaknya Desa ¹ /Kelurahan yang Memiliki Sarana Kesehatan Menurut Jenis Sarana Kesehatan di Distrik Ilwayab, 2021–2023	

Tabel Table	Halaman Page
	38
4.2.6	39
1.1	
	40
4.2.8	41
4.2.9	42
4.2.10	43
4.2.11	44
1.1	
4.2.12	45

Tabel Table	Halaman Page
4.2.13	Banyaknya Kejadian Bencana Alam Menurut Desa/Kelurahan dan Jenis Bencana Alam di Distrik Ilwayab, 2023 <i>Number of Natural Disaster Events by Villages/Kelurahan and Type of Natural Disaster in Ilwayab District, 2023</i> 46
4.2.14	Banyaknya Korban Jiwa Akibat Bencana Alam Menurut Desa/Kelurahan dan Jenis Bencana Alam di Distrik Ilwayab, 2023 <i>Number of Fatalities Due to Natural Disasters by Villages/Kelurahan and Type of Natural Disaster in Ilwayab District, 2023</i> 49
4.2.15	Keberadaan Fasilitas/Upaya Antisipasi/Mitigasi Bencana Alam Menurut Desa/Kelurahan di Distrik Ilwayab, 2023 <i>Existence of Facilities/Efforts for Anticipation/Mitigation of Natural Disasters by Villages/Kelurahan by Villages/Kelurahan in Ilwayab District, 2023</i> 52
4.2.16	Banyaknya Desa/Kelurahan yang Memiliki Kelompok Kegiatan Olahraga Menurut Jenis Olahraga dan Ketersediaan Fasilitas/Lapangan Olahraga di Distrik Ilwayab, 2023 <i>Number of Villages/Kelurahan Having Sport Activities Groups by Type of Sport and Availability of Sport Facilities/Fields in Ilwayab District, 2023</i> 54
 5. PERTANIAN/AGRICULTURE	
5.1	Luas Panen Tanaman Sayuran dan Buah-buahan Semusim Menurut Jenis Tanaman di Distrik Ilwayab (ha), 2020–2023 <i>Harvested Area of Seasonal Vegetables and Fruits by Kind of Plant in Ilwayab District (ha), 2020–2023</i> 62
5.2	Produksi Tanaman Sayuran dan Buah-buahan Semusim Menurut Jenis Tanaman di Distrik Ilwayab (kuintal), 2020–2023 <i>Production of Seasonal Vegetables and Fruits by Kind of Plant in Ilwayab District (kuintal), 2020–2023</i> 63
5.3	Luas Panen Tanaman Biofarmaka Menurut Jenis Tanaman di Distrik Ilwayab (m ²), 2020–2023 <i>Harvested Area of Medicinal Plants by Kind of Plant in Ilwayab District (m²), 2020–2023</i> 64

Tabel Table	Halaman Page	
5.4	Produksi Tanaman Biofarmaka Menurut Jenis Tanaman di Distrik Ilwayab (kg), 2020–2023 <i>Production of Medicinal Plants by Kind of Plant in Ilwayab District (kg),2020–2023</i>	65
5.5	Luas Panen Tanaman Hias Menurut Jenis Tanaman di Distrik Ilwayab (m ²), 2020–2023 <i>Harvested Area of Ornamental Plants by Kind of Plant in Ilwayab District (m²), 2020–2023</i>	66
5.6	Produksi Tanaman Hias Menurut Jenis Tanaman di Distrik Ilwayab (tangkai), 2020–2023 <i>Production of Ornamental Plants by Kind of Plant in Ilwayab District (stalks), 2020–2023</i>	67
5.7	Produksi Buah-Buahan dan Sayuran Tahunan Menurut Jenis Tanaman di Distrik Ilwayab (kuintal), 2020–2023 <i>Production of Annual Fruits and Vegetables by Kind of Plant in Ilwayab District (quintal), 2020–2023</i>	68
6.	PARIWISATA, TRANSPORTASI, DAN KOMUNIKASI/TOURISM, TRANSPORTATION, AND COMMUNICATION	
1.1	PARIWISATA TOURISM	
6.7.1	Jumlah Sarana Akomodasi Menurut Desa/Kelurahan dan Jenis Akomodasi di Distrik Ilwayab, 2023 <i>Number of Accomodation Facilities by Villages/Kelurahan and Type of Accomodation in Ilwayab District, 2023</i>	75
1.1	TRANSPORTASI TRANSPORTATION	
6.7.2	Prasarana dan Sarana Transportasi Antardesa/Kelurahan Menurut Desa/Kelurahan di Distrik Ilwayab, 2023 <i>Inter-Villages/Kelurahan Transportation Infrastructure and Facilities by Villages/Kelurahan in Ilwayab District, 2023</i>	76

**1.1 KOMUNIKASI
COMMUNICATION**

6.7.3	Keberadaan Kantor Pos/Pos Pembantu/Rumah Pos, Pos Keliling, dan Perusahaan/Agen Jasa Ekspedisi Swasta Menurut Desa/Kelurahan di Distrik Ilwayab, 2023 <i>Number of Post Office/Subsidiary of Post Office, Mobile Portal Service, Private Expedition Service Company by Villages/Kelurahan in Ilwayab District, 2023</i>	78
6.7.4	Jumlah Menara Telepon seluler dan Operator Layanan Komunikasi Telepon Seluler Menurut Desa/Kelurahan di Distrik Ilwayab, 2023 <i>Number of Base Transceiver Station (BTS) and Cellular Phone Communication Service Operators by Villages/Kelurahan in Ilwayab District, 2023</i>	79
6.7.5	Kekuatan Sinyal Telepon Seluler dan Jenis Sinyal Internet Telepon Seluler Menurut Desa/Kelurahan di Distrik Ilwayab, 2023 <i>The Strenght of Celular Phone Signal by Villages/Kelurahan in Ilwayab District, 2023</i>	80

**7. PERBANKAN, KOPERASI, DAN PERDAGANGAN/BANKING,
COOPERATIVE, AND TRADE**

7.1	Banyaknya Sarana Lembaga Keuangan Bank Menurut Desa/Kelurahan dan Jenis Bank di Distrik Ilwayab, 2023 <i>Number of Bank by Villages/Kelurahan and Type of Bank in Ilwayab District, 2023</i>	87
7.2	Banyaknya Koperasi Aktif Menurut Menurut Desa/ Kelurahan dan Jenis Koperasi di Distrik Ilwayab, 2023 <i>Number of Cooperative by Villages/Kelurahan and Type of Cooperative in Ilwayab District, 2023</i>	88
7.3	Banyaknya Sarana Perdagangan Menurut Desa/Kelurahan dan Jenis Sarana Perdagangan di Distrik Ilwayab, 2023 <i>Number of Trade Facilities by Villages/Kelurahan and Type of Trade Facilities in Ilwayab District, 2023</i>	90

DAFTAR GAMBAR/LIST OF FIGURES

Gambar Figure	Halaman Page
2.1	Jumlah Rukun Warga (RW) dan Rukun Tetangga (RT) Menurut Desa/Kelurahan di Distrik Ilwayab, 2023 <i>Number of Rukun Warga and Rukun Tetangga by Villages/Kelurahan in Ilwayab District, 2023</i>
3.1	Jumlah Penduduk Menurut Jenis Kelamin dan Desa/Kelurahan di Distrik Ilwayab, 2023 Population by Gender and Villages/Kelurahan in Ilwayab District, 2023.....
3.2	Distribusi Persentase Penduduk Menurut Desa/Kelurahan di Distrik Ilwayab, 2023 <i>Distribution of Population Villages/Kelurahan in Ilwayab District, 2023</i>
	23
4.1	Jumlah Sekolah Menurut Tingkat Pendidikan di Distrik Ilwayab, 2022/2023 dan 2023/2024 Number of Schools by Educational Level in Ilwayab District, 2022/2023 and 2023/2024
4.2	Jumlah Guru dan Murid Menurut Tingkat Pendidikan di Distrik Ilwayab, 2022/2023 dan 2023/2024
5.1	Luas Panen Tanaman Sayuran dan Buah-buahan Semusim Menurut Jenis Tanaman di Distrik Ilwayab (ha), 2023 <i>Harvested Area of Seasonal Vegetables and Fruits by Kind of Plant in Ilwayab District (ha), 2023</i>
	60
5.2	Produksi Tanaman Sayuran dan Buah-buahan Semusim Menurut Jenis Tanaman di Distrik Ilwayab (kuintal), 2023 <i>Production of Seasonal Vegetables and Fruits by Kind of Plant in Ilwayab District (quintal), 2023</i>
	61

PENJELASAN UMUM/EXPLANATORY NOTES

Tanda-tanda, satuan-satuan, dan lain-lainnya yang digunakan dalam publikasi ini adalah sebagai berikut:

Symbols, measurement units, and acronyms which are used in this publication, are as follows:

1. TANDA-TANDA/SYMBOLS

Data tidak tersedia/ <i>Data not available</i>	: ...
Tidak ada atau nol / <i>Null or zero</i>	: -
Data dapat diabaikan/ <i>Data negligible</i>	: ~0
Tanda decimal/ <i>Decimal point</i>	: ,
Data tidak dapat ditampilkan/ <i>Not applicable</i>	: NA
Angka estimasi/ <i>Estimated figures</i>	: e
Angka diperbaiki/ <i>Revised figures</i>	: r
Angka sementara/ <i>Preliminary figures</i>	: *
Angka sangat sementara/ <i>Very preliminary figures</i>	: **
Angka sangat sangat sementara/ <i>Very very preliminary figures</i>	: ***

2. SATUAN/UNITS

barel/ <i>barrel</i>	: 158,99 liter/ <i>litres</i> = 1/6,2898 m ³
hektare (ha)/ <i>hectare (ha)</i>	: 10.000 m ²
kilometer (km)/ <i>kilometres (km)</i>	: 1.000 meter/ <i>meters (m)</i>
knot/ <i>knot</i>	: 1,8523 km/jam (<i>km/hour</i>)
kuintal/ <i>quintal</i>	: 100 kg
KWh	: 1.000 Watt <i>hour</i>
MWh	: 1.000 KWh
liter (untuk beras)/ <i>litre (for rice)</i>	: 0,80 kg
MMSCF	: 1/35,3 m ³
metrik ton (m.ton)/ <i>metric ton (m. ton)</i>	: 0,98421 long ton = 1.000 kg
ons/ <i>ounce</i>	: 28,31 gram/ <i>grams</i>
ton	: 1.000 kg

Satuan lain: buah, dus, butir, helai/lembar, kaleng, batang, pulsa, ton kilometer (ton-km), jam, menit, persen (%).

Other units: unit, pack, pieces, sheet, tin, pulse, ton-kilometres(ton-km), hour, minute, percent (%).

Perbedaan angka di belakang koma disebabkan oleh pembulatan angka.

The difference in decimal numbers is caused by rounding.

DAFTAR SINGKATAN/LIST OF ABBREVIATION

SI	: Stasiun Iklim/ <i>Climate Station</i>
SMPK	: Stasiun Meterologi Pertanian Khusus/ <i>Special Agricultural Meteorological Station</i>
t.t	: Tempat tidur/ <i>Bed</i>
BCG	: Bacillus Calmette Guerin
DPT	: Difteri, Pertusis, Tetanus/ <i>Diphtheria, Tetanus, and Pertussis</i>
TT	: Tetanus Toxoid
IOT	: Industri Obat Tradisional/ <i>Traditional Medicine Industry</i>
IKOT	: Industri Kecil Obat Tradisional/ <i>Traditional Medicine Small Industry</i>
Alkes	: Alat kesehatan/ <i>Health Kits</i>
PKRT	: Perbekalan Kesehatan Rumah tangga/ <i>Household Health Logistics</i>
Kompl	: Komplemen/ <i>Complement</i>
IRTP	: Industri Pangan Produksi Rumah Tangga/ <i>Foods Home Industry</i>
PBF	: Pedagang Besar Farmasi/ <i>Pharmacy Whole-seller</i>
GFK	: Gudang Farmasi Kab/Kota/Regency/ <i>Municipality Pharmacy Warehouse</i>
RB	: Rumah Bersalin/ <i>Delivery House</i>
Pustu	: Puskesmas pembantu/ <i>Auxiliary Public Health Center</i>
BP	: Balai Pengobatan/ <i>Polyclinic</i>
TPS	: Tempat Pembuangan Sampah Sementara / <i>landfill</i>
Jamkesmas	: Jaminan kesehatan masyarakat miskin/ <i>Poor public health insurance</i>
PJKMU	: Program Jaminan Kesehatan Masyarakat Umum/ <i>General Public Health Insurance Program</i>
SIUP	: Surat Ijin Usaha Perdagangan/ <i>Trading Permission Letter</i>
TDP	: Tanda Daftar Perusahaan/ <i>Company Registration Identity</i>
API	: Angka Pengenal Importir/ <i>Importer's Identity Number</i>

01

GEOGRAFI
GEOGRAPHY



LUAS WILAYAH DISTRIK
ILWAYAB

2.496,20 KM²



PENJELASAN TEKNIS

1. Secara astronomis, Distrik Ilwayab terletak antara $7^{\circ} 49' - 7^{\circ} 80'$ Lintang Selatan dan $138^{\circ} 98' - 138^{\circ} 98'$ Bujur Timur.
2. Berdasarkan posisi geografisnya Distrik Ilwayab memiliki batas-batas: Sebelah Utara berbatasan dengan Kabupaten Mappi, Sebelah Selatan berbatasan dengan Distrik Kimaam, Sebelah Barat berbatasan dengan Laut Aru dan Sebelah Timur berbatasan dengan Distrik Nguuti.

TECHNICAL NOTES

1. *Astronomically, the Ilwayab District is located between $70 49' - 70 80'$ South Latitude and $1380 98' - 1380 98'$ East Longitude.*
2. *Based on its geographical position, Ilwayab District has boundaries: to the north it borders Mappi Regency, to the south it borders Kimaam District, to the west it borders the Aru Sea and to the east it borders Nguuti District.*

<https://meraukekab.go.id>

<https://meraukekab.bps.go.id>

ULASAN

Distrik Ilwayab terletak di antara $7^{\circ} 49' - 7^{\circ} 80'$ Lintang Selatan dan $138^{\circ} 98' - 138^{\circ} 98'$ Bujur Timur. Dengan luas wilayah $2.496,20 \text{ km}^2$ dan dengan ketinggian (DPL) 6-27 m. Distrik Ilwayab berbatasan langsung dengan Kabupaten Mappi di sebelah utara, Laut Aru di sebelah barat, Distrik Ngguti di sebelah timur dan Distrik Kimaam di sebelah selatan.

DESCRIPTION

Ilwayab District is located between $7^{\circ} 49' - 7^{\circ} 80'$ South Latitude and $138^{\circ} 98' - 138^{\circ} 98'$ East Longitude. With an area of $2,496.20 \text{ km}^2$ and a height (DPL) of 6-27 m. Ilwayab District borders Mappi Regency to the north, Aru Sea to the west, Ngguti District to the east and Kimaam District to the south.

<https://meraukekab.bps.go.id>

Tabel
Table 1.1

Luas Daerah Menurut Desa/Kelurahan di Distrik Ilwayab, 2023
Total Area by Villages/Kelurahan in Ilwayab District, 2023

Desa/Kelurahan Village/Kelurahan	Luas Total Area (km²/sq.km)	Persentase terhadap Luas Kecamatan Percentage to District Area
(1)	(2)	(3)
Bibikem
Wogekel
Wanam
Uli-Uli
Ilwayab	2.496,20	100

Catatan/Note: ¹ Berdasarkan Undang-undang no 14 Tahun 2023 tentang pembentukan provinsi Papua Selatan/Based on Constitution number 14,2023 about South Papua Province

² Berdasarkan informasi Kementerian Dalam Negeri Tahun 2021/Based on information from Ministry of Home Affairs, 2021

Sumber/Source: Badan Perencanaan Pembangunan Daerah, Penelitian dan Pengembangan Kabupaten Merauke/ Regional Development Board, Research and Development of Merauke Regency

Tabel 1.2
Table

Jarak ke Ibukota Kecamatan dan Ibukota Kabupaten/Kota Menurut Desa/Kelurahan di Distrik Ilwayab (km), 2023
Distance to the District Capital and Regency/Municipal Capital by Villages/Kelurahan in Ilwayab District (km), 2023

Desa/Kelurahan <i>Village/Kelurahan</i>	Jarak ke Ibukota Kecamatan <i>Distance to District Capital</i>	Jarak ke Ibukota Kabupaten/ Kota <i>Distance to Regency/Municipal Capital</i>
(1)	(2)	(3)
Bibikem
Wogekel
Wanam
Uli-Uli

Catatan/Note: ...


Sumber/Source: ...

02

PEMERINTAHAN
GOVERNMENT

Jumlah RT dan RW

Distrik Ilwayab terdiri dari 4 kampung.
Total terdapat 5 Rukun Warga (RW)
dan 16 Rukun Tetangga (RT)



8 RT

Jumlah RT terbanyak
yaitu di **Kampung
Wogekel**

2 RT

Jumlah RT paling
sedikit, yaitu di
**Kampung Bibikem
dan Kampung Uli-Uli**



PENJELASAN TEKNIS

1. Distrik merupakan perangkat daerah yang dibentuk berdasarkan Peraturan Daerah. Sebagai perangkat daerah organisasi distrik dipimpin oleh seorang Kepala Distrik yang melaksanakan sebagian urusan otonomi daerah yang dilimpahkan Bupati dan tugas-tugas umum pemerintahan.
2. Perangkat desa merupakan bagian dari penyelenggara pemerintahan yang terdapat di desa serta mempunyai tugas dalam membantu seorang kepala desa dalam menjalankan tugas dan wewenang kepala desa tersebut dalam melaksanakan pemerintahan dari desa tersebut dan keperluan dari masyarakat di desa dimana tempat tugasnya. Sesuai dengan Undang- Undang Nomor 06 Tahun 2014 tentang Desa.

TECHNICAL NOTES

1. *District is a regional apparatus formed based on Regional Regulations. As a regional apparatus, the district organization is led by a District Head who carries out some of the regional autonomy affairs delegated by the Regent and general government tasks.*
2. *Village officials are part of the government administrators in the village and have the task of assisting a village head in carrying out the duties and authority of the village head in carrying out the government of the village and the needs of the community in the village where they work. In accordance with Law Number 06 of 2014 concerning Villages.*

<https://meraukekab.bps.go.id>

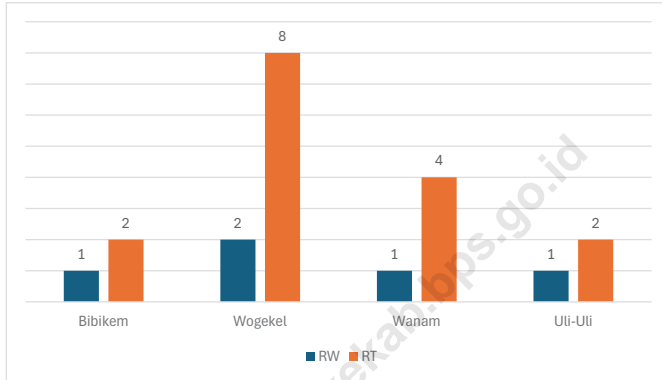
ULASAN

Distrik Ilwayab memiliki 4 kampung yang terdiri dari 5 rukun warga (RW) dan 16 rukun tetangga (RT). Kampung yang memiliki jumlah RT terbanyak adalah Kampung Wogekel dengan 8 RT, sedangkan kampung yang memiliki jumlah RT terkecil adalah Kampung Uli-uli dan Bibikem dengan jumlah RT masing-masing 2 RT.

DESCRIPTION

Ilwayab District has 4 villages consisting of 5 neighborhood units (RW) and 16 neighborhood units (RT). The village with the largest number of RTs is Wogekel Village with 8 RTs, while the villages with the smallest number of RTs are Uli-uli and Bibikem Villages with 2 RTs each.

<https://meraukekab.bps.go.id>



Sumber/Source : ...

Gambar 2.1
Figures

**Jumlah Rukun Warga (RW) dan Rukun Tetangga (RT)
Menurut Desa/Kelurahan di Distrik Ilwayab, 2023**
*Number of Rukun Warga and Rukun Tetangga by Villages/
Kelurahan in Ilwayab District, 2023*

1.1 WILAYAH ADMINISTRATIF ADMINISTRATIVE AREA

Tabel 2.2.1 **Jumlah Rukun Warga (RW) dan Rukun Tetangga (RT)**
Table **Menurut Desa/Kelurahan di Distrik Ilwayab, 2023**
Number of Rukun Warga and Rukun Tetangga by Villages'/
Kelurahan in Ilwayab District, 2023

Desa/Kelurahan <i>Village/Kelurahan</i>	Rukun Warga (RW)	Rukun Tetangga (RT)
(1)	(2)	(3)
Bibikem	1	2
Wogekel	2	8
Wanam	1	4
Uli-Uli	1	2
Ilwayab	5	16

Catatan/Note: ...

Sumber/Source: ...

1.1 SUMBER DAYA MANUSIA HUMAN RESOURCES

Tabel 2.2.2 Jumlah Pegawai Negeri Sipil Menurut Pemerintah Daerah dan Jenis Kelamin di Distrik Ilwayab, 2023
Table *Number of Civil Servants by Local Government and Sex in Ilwayab District, 2023*

Pemerintah Daerah <i>Local Government</i>	Laki-Laki <i>Male</i>	Perempuan <i>Female</i>	Jumlah <i>Total</i>
(1)	(2)	(3)	(4)
Pemerintah Daerah Kecamatan XX <i>XX District Government</i>
Pemerintah Daerah Kelurahan A <i>A Kelurahan Government</i>
Pemerintah Daerah Kelurahan B <i>B Kelurahan Government</i>
Pemerintah Daerah Desa C <i>C Village Government</i>
Pemerintah Daerah Desa D <i>D Village Government</i>

Catatan/Note: ...

Sumber/Source: ...

Tabel 2.2.3
Table

Jumlah Pegawai Negeri Sipil Pemerintah Daerah Distrik Ilwayab Menurut Tingkat Pendidikan dan Jenis Kelamin, 2023
Number of Civil Servants of Ilwayab District Government by Educational Level and Sex, 2023

Tingkat Pendidikan <i>Educational Level</i>	Laki-Laki <i>Male</i>	Perempuan <i>Female</i>	Jumlah <i>Total</i>
(1)	(2)	(3)	(4)
Sekolah Dasar (SD) <i>Primary School</i>
SMP/Sederajat <i>Junior High School</i>
SMA/Sederajat <i>Senior High School</i>
Diploma I/Akta I <i>Diploma I/Akta I</i>
Diploma II/Akta II <i>Diploma II/Akta II</i>
Diploma III/Akta III <i>Diploma III/Akta III</i>
Diploma IV/Akta IV <i>Diploma IV/Akta IV</i>
S1/Sarjana <i>Under Graduate/Bachelor</i>
S2/Pasca Sarjana <i>Graduate</i>
S3/Doktor/Ph.D <i>Post Graduate</i>
Jumlah/Total

Catatan/Note: ...

Sumber/Source: ...

03

**PENDUDUK
POPULATION**

Jumlah Penduduk
ILWAYAB 2023



Laki-laki
1.362

Perempuan
1.180



<https://peraukekas.go.id>

PENJELASAN TEKNIS

1. Kepadatan penduduk adalah rasio banyaknya penduduk per kilometer persegi.
2. Rasio jenis kelamin adalah perbandingan antara penduduk laki-laki dan penduduk perempuan pada suatu wilayah dan waktu tertentu. Biasanya dinyatakan dengan banyaknya penduduk laki-laki untuk 100 penduduk perempuan.
3. Distribusi penduduk adalah pola persebaran penduduk di suatu wilayah, baik berdasarkan batas-batas geografis maupun berdasarkan batas-batas administrasi pemerintahan.
4. Komposisi penduduk adalah pola persebaran penduduk menurut karakteristiknya, contoh: penduduk menurut kelompok umur, penduduk menurut jenis kelamin.
5. Rumah tangga adalah seseorang atau sekelompok orang yang mendiami sebagian atau seluruh bangunan fisik/sensus dan biasanya tinggal bersama serta pengelolaan makan dari satu dapur. Yang dimaksud makan dari satu dapur adalah jika pengurusan kebutuhan sehari-harinya dikelola bersama-sama menjadi satu.

TECHNICAL NOTES

1. *Population density is the ratio of the number of people per square kilometer.*
2. *The sex ratio is the ratio between the male population and the female population in a certain area and time. Usually expressed as the number of male residents for 100 female residents.*
3. *Population distribution is the pattern of population distribution in an area, both based on geographical boundaries and based on government administrative boundaries.*
4. *Population composition is the pattern of population distribution according to its characteristics, for example: population by age group, population by gender.*
5. *A household is a person or group of people who inhabit part or all of a physical building/census and usually live together and manage meals from one kitchen. What is meant by eating from one kitchen is if the management of daily needs is managed together as one.*

<https://meraukekab.bps.go.id>

ULASAN

Jumlah penduduk Distrik Ilwayab menurut Dinas Kependudukan dan Catatan Sipil Kabupaten Merauke pada tahun 2023 sebanyak 2.542 jiwa. Rincian penduduk terdiri dari laki-laki sebanyak 1.362 jiwa dan perempuan sebanyak 1.180 orang.

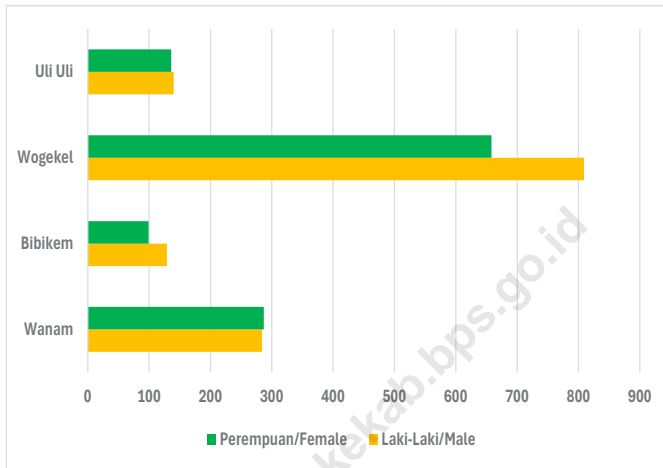
Jumlah penduduk terbanyak terdapat di Kampung Wogekel dengan jumlah penduduk sebanyak 1.467 jiwa dan jumlah penduduk paling sedikit terdapat di kampung Blbikem sebanyak 228 jiwa.

DESCRIPTION

The population of Ilwayab District according to the Population and Civil Registry Service of Merauke Regency in 2023 will be 2,542 people. The population details consist of 1,362 men and 1,180 women.

The largest population is in Wogekel village with a population of 1,467 people and the smallest population is in Blbikem village with 228 people.

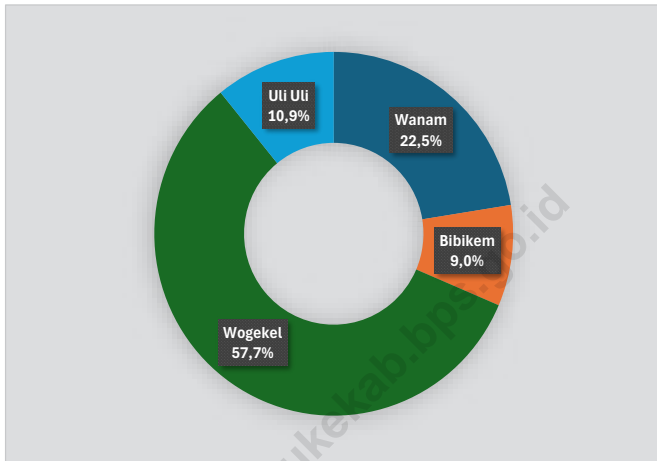
<https://meraukekab.go.id>



Sumber/Source : Dinas Kependudukan dan Pencatatan Sipil Kabupaten Merauke/Civil Registration Office of Merauke Regency

Gambar 3.1
Figures

**Jumlah Penduduk Menurut Jenis Kelamin dan Desa/
Kelurahan di Distrik Ilwayab, 2023**
*Population by Gender and Villages/Kelurahan in Ilwayab
District, 2023*



Sumber/Source : Dinas Kependudukan dan Pencatatan Sipil Kabupaten Merauke/Civil Registration Office of Merauke Regency

Gambar 3.2
Figures

Distribusi Persentase Penduduk Menurut Desa/Kelurahan di Distrik Ilwayab, 2023

Distribution of Population Villages/Kelurahan in Ilwayab District, 2023

Tabel 3.1 Penduduk, Distribusi Persentase Penduduk, Kepadatan Penduduk, Rasio Jenis Kelamin Penduduk Menurut Desa/ Kelurahan di Distrik Ilwayab, 2023
Population, Percentage Distribution of Population, Population Density, and Population Sex Ratio by Villages/ Kelurahan in Ilwayab District, 2023

Desa/Kelurahan Village/Kelurahan	Penduduk/Population		
	Laki-Laki/Male	Perempuan/Female	Jumlah/Total
(1)	(2)	(3)	(4)
Wanam	284	287	571
Bibikem	129	99	228
Wogekel	809	658	1.467
Uli Uli	140	136	276
Ilwayab	1.362	1.180	2.542

Lanjutan Tabel/*Continued Table 3.1*

Desa/Kelurahan Village/Kelurahan	Persentase Penduduk Percentage of Total Population	Kepadatan Penduduk (per km²) Population Density per sq.km	Rasio Jenis Kelamin Penduduk Population Sex Ratio
(1)	(5)	(6)	(7)
Wanam	22,5	...	99,0
Bibikem	9,0	...	130,3
Wogekel	57,7	...	122,9
Uli Uli	10,9	...	102,9
Ilwayab	100	1,02	115,42

Catatan/Note: ...

Sumber/Source: Dinas Kependudukan dan Pencatatan Sipil Kabupaten Merauke/Civil Registration Office of Merauke Regency

Tabel 3.2 Jumlah Penduduk Menurut Kelompok Umur dan Jenis Kelamin di Distrik Ilwayab, 2023
Table Population by Age Groups and Sex in Ilwayab District, 2023

Kelompok Umur Age Groups	Jenis Kelamin/Sex		
	Laki-Laki Male	Perempuan Female	Jumlah Total
(1)	(2)	(3)	(4)
0 - 4
5 - 9
10 - 14
15 - 19
20 - 24
25 - 29
30 - 34
35 - 39
40 - 44
45 - 49
50 - 54
55 - 59
60 - 64
65 - 69
70 - 74
75 +
Ilwayab

Catatan/Note: ...

Sumber/Source: ...

04

SOSIAL DAN KESEJAHTERAAN RAKYAT
SOCIAL AND WELFARE

Pendidikan Distrik Ilwayab Tahun 2023

Distrik Ilwayab terdiri dari 4 Kampung. Pada Tahun 2023, di Distrik Ilwayab terdapat 6 fasilitas pendidikan, yaitu 1 TK, 4 SD dan 1 SMP



2

Tahun 2023,
terdapat 2
guru TK



35

Tahun 2023,
terdapat 35
guru SD



13

Tahun 2023,
terdapat 13
guru SMP

Tahun 2023, terdapat 54 murid TK, 677 murid SD, dan 310 murid SMP

54



677



310



PENJELASAN TEKNIS

1. Jenjang Pendidikan Formal terdiri atas pendidikan dasar, pendidikan menengah, dan pendidikan tinggi. Jenis pendidikan yang diajarkan mencakup pendidikan umum, kejuruan, akademik, profesi, vokasi, keagamaan, dan khusus.
2. Pendidikan Dasar berbentuk Sekolah Dasar (SD) dan Madrasah Ibtidaiyah (MI) atau bentuk lain yang sederajat serta Sekolah Menengah Pertama (SMP) dan Madrasah Tsanawiyah (MTs), atau bentuk lain yang sederajat.
3. Pendidikan Menengah berbentuk Sekolah Menengah Atas (SMA), Madrasah Aliyah (MA), Sekolah Menengah Kejuruan (SMK), dan Madrasah Aliyah Kejuruan (MAK), atau bentuk lain yang sederajat.
4. Pendidikan Tinggi merupakan jenjang pendidikan setelah pendidikan menengah yang mencakup program pendidikan diploma, sarjana, magister, spesialis, dan doktor yang diselenggarakan oleh perguruan tinggi. Perguruan tinggi dapat berbentuk akademi, politeknik, sekolah tinggi, institut, atau universitas.
5. Puskesmas (Pusat Kesehatan Masyarakat) adalah unit

TECHNICAL NOTES

1. *Formal education levels consist of basic education, secondary education and higher education. The types of education taught include general, vocational, academic, professional, vocational, religious and special education.*
2. *Basic education takes the form of Elementary School (SD) and Madrasah Ibtidaiyah (MI) or other equivalent forms as well as Junior High School (SMP) and Madrasah Tsanawiyah (MTs), or other equivalent forms.*
3. *Secondary education takes the form of Senior High School (SMA), Madrasah Aliyah (MA), Vocational High School (SMK), and Vocational Madrasah Aliyah (MAK), or other equivalent forms.*
4. *Higher education is the level of education after secondary education which includes diploma, bachelor's, master's, specialist and doctoral education programs organized by universities. Higher education can take the form of an academy, polytechnic, high school, institute or university.*
5. *Puskesmas (Public Health Center) is a technical implementation unit*

pelaksana teknis dinas kesehatan kabupaten/kota yang mempunyai fungsi utama sebagai penyelenggarapelayanan kesehatan tingkat pertama. Wilayah kerja puskesmas maksimal adalah satu kecamatan dan untuk dapat menjangkau wilayah kerjanya, puskesmas mempunyai jaringan pelayanan yang meliputi unit Puskesmas Pembantu (Pustu), unit Puskesmas Keliling (Puskel), dan unit bidan desa/komunitas (Peraturan Menteri Kesehatan RI No. 75 Tahun 2015 Tentang Pusat Kesehatan Masyarakat).

of the district/city health service which has the main function as a first-level health service provider. The maximum working area of puskesmas is one sub-district and to be able to reach its working area, the puskesmas has a service network which includes a sub-district health center unit (Pustu), a mobile health center unit (Puskel), and a village/community midwife unit (Regulation of the Minister of Health of the Republic of Indonesia No. 75 of 2015 About the Community Health Center).

ULASAN

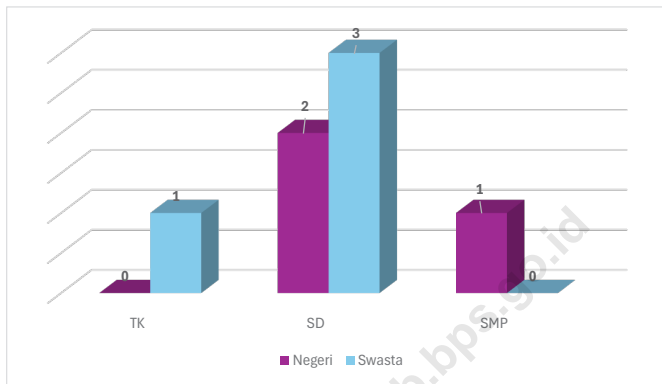
Pada tahun 2023 di Distrik Ilwayab terdapat 7 sarana pendidikan sekolah yang terdiri dari 1 sekolah taman kanak-kanak, 5 sekolah dasar dan 1 sekolah menengah pertama.

Jumlah murid taman kanak-kanak sebanyak 54 murid dan dibimbing oleh 2 tenaga guru. Jumlah murid sekolah dasar sebanyak 677 murid dan dibimbing oleh 35 tenaga guru. Jumlah murid sekolah menengah pertama sebanyak 310 murid dan dibimbing oleh 13 tenaga guru.

DESCRIPTION

In 2023 in Ilwayab District there will be 6 facilities school education consisting of 1 kindergarten school, 4 elementary schools and 1 school junior high.

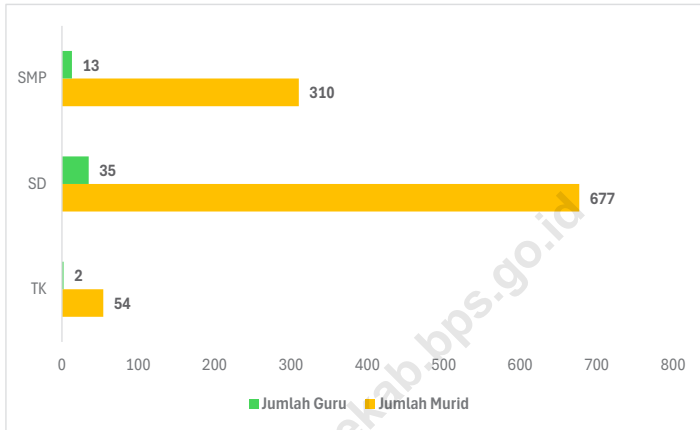
The number of kindergarten students is 54 students and they are guided by 2 teachers. The number of elementary school students is 691 students and guided by 35 teachers. Number of school students junior high school with 328 students and tutored by 13 teachers.



Sumber/Source : Kementerian Pendidikan, Kebudayaan, Riset, dan Teknologi, Sistem Data Pokok Pendidikan, data semester genap/Ministry of Education, Culture, Research, and Technology, Basic Education Data System, even semester report data
 Kementerian Agama, EMIS, data semester genap/Ministry of Religious Affairs, EMIS, genap semester report data

Gambar 4.1
Figures

Jumlah Sekolah Menurut Tingkat Pendidikan di Distrik Ilwayab, 2022/2023 dan 2023/2024
Number of Schools by Educational Level in Ilwayab District, 2022/2023 and 2023/2024



Sumber/Source : Kementerian Pendidikan, Kebudayaan, Riset, dan Teknologi, Sistem Data Pokok Pendidikan, data semester genap/Ministry of Education, Culture, Research, and Technology, Basic Education Data System, even semester report data
Kementerian Agama, EMIS, data semester genap/Ministry of Religious Affairs, EMIS, genap semester report data

Gambar
Figures 4.2

Jumlah Guru dan Murid Menurut Tingkat Pendidikan di Distrik Ilwayab, 2022/2023 dan 2023/2024

Number of Teachers and Pupils by Educational Level in Ilwayab District, 2022/2023 and 2023/2024

1.1 PENDIDIKAN EDUCATION

Tabel 4.2.1 Banyaknya Desa¹/Kelurahan yang Memiliki Fasilitas Sekolah Menurut Tingkat Pendidikan di Distrik Ilwayab, 2021–2023
Table *Number of Villages¹/Kelurahan Having Educational Facilities by Educational Level in Ilwayab District, 2021–2023*

Tingkat Pendidikan Educational Level	2021 ²	2022 ³	2023 ³
(1)	(2)	(3)	(4)
Sekolah Dasar (SD) <i>Primary School</i>
Madrasah Ibtidaiyah (MI) <i>Madrasah Ibtidaiyah</i>
Sekolah Menengah Pertama (SMP) <i>Junior High School</i>
Madrasah Tsanawiyah (MTs) <i>Madrasah Tsanawiyah (MTs)</i>
Sekolah Menengah Atas (SMA) <i>Senior High School</i>
Sekolah Menengah Kejuruan (SMK) <i>Vocational High School</i>
Madrasah Aliyah (MA) <i>Madrasah Aliyah</i>
Akademi/Perguruan Tinggi <i>Academy/University</i>

Catatan/Note: ¹Desa pada tabel ini termasuk Unit Permukiman Transmigrasi (UPT) yang masih dibina oleh kementerian terkait/
Villages in this table include Transmigration Settlement Unit which is still fostered by the relevant ministries.

Sumber/Source: ²Badan Pusat Statistik, Pendataan Potensi Desa (Podes)/BPS–Statistics Indonesia, *Village Potential Data Collecting*
³...

Tabel 4.2.2
Table

Jumlah Sekolah Menurut Tingkat Pendidikan di Distrik Ilwayab, 2022/2023 dan 2023/2024
Number of Schools by Educational Level in Ilwayab District, 2022/2023 and 2023/2024

Tingkat Pendidikan Educational Level	Negeri/Public		Swasta/Private		Jumlah/Total	
	2022/2023	2023/2024	2022/2023	2023/2024	2022/2023	2023/2024
(1)	(2)	(3)	(4)	(5)	(6)	(7)
Taman Kanak-Kanak (TK) ¹ /Kindergarten ¹	-	-	1	1	1	1
Raudatul Athfal (RA) ² Raudatul Athfal (RA) ²
Sekolah Dasar (SD) ¹ Elementary Schools ¹	2	2	3	3	5	5
Madrasah Ibtidaiyah (MI) ² /Madrasah Ibtidaiyah (MI) ²
Sekolah Menengah Pertama (SMP) ¹ /Junior High Schools ¹	1	1	-	-	1	1
Madrasah Tsanawiyah (MTs) ² /Madrasah Tsanawiyah (MTs) ²
Sekolah Menengah Atas (SMA) ¹ /Senior High Schools ¹	-	-	-	-	-	-
Sekolah Menengah Kejuruan (SMK) ¹ Vocational High Schools ¹	-	-	-	-	-	-
Madrasah Aliyah (MA) ² Madrasah Aliyah (MA) ²

Catatan/Note: ³ Seluruh Raudatul Athfal (RA) berstatus swasta/All Raudatul Athfal (RA) are private

Sumber/Source: ¹ Kementerian Pendidikan, Kebudayaan, Riset, dan Teknologi, Sistem Data Pokok Pendidikan, data semester genap/Ministry of Education, Culture, Research, and Technology; Basic Education Data System, even semester report data

² Kementerian Agama, EMIS, data semester genap/Ministry of Religious Affairs, EMIS, genap semester report data

Tabel 4.2.3 Jumlah Guru Menurut Tingkat Pendidikan di Distrik Ilwayab, 2022/2023 dan 2023/2024
Table Number of Teachers by Educational Level in Ilwayab District, 2022/2023 and 2023/2024

Tingkat Pendidikan Educational Level	Negeri/Public		Swasta/Private		Jumlah/Total	
	2022/2023	2023/2024	2022/2023	2023/2024	2022/2023	2023/2024
(1)	(2)	(3)	(4)	(5)	(6)	(7)
Taman Kanak-Kanak (TK) ¹ /Kindergarten ¹	2	2
Raudatul Athfal (RA) ² Raudatul Athfal (RA) ²
Sekolah Dasar (SD) ^{1,3} Elementary Schools ^{1,3}	32	35
Madrasah Ibtidaiyah (MI) ² /Madrasah Ibtidaiyah (MI) ²
Sekolah Menengah Pertama (SMP) ^{1,3} Junior High Schools ^{1,3}	13	13
Madrasah Tsanawiyah (MTs) ² /Madrasah Tsanawiyah (MTs) ²
Sekolah Menengah Atas (SMA) ^{1,3} /Senior High Schools ^{1,3}	-	-
Sekolah Menengah Kejuruan (SMK) ^{1,3} Vocational High Schools ^{1,3}	-	-
Madrasah Aliyah (MA) ² Madrasah Aliyah (MA) ²

Catatan/Note: ³ Jumlah guru termasuk kepala sekolah dan guru/The total of teachers including headmaster and teacher.

Sumber/Source: ¹ Kementerian Pendidikan, Kebudayaan, Riset, dan Teknologi, Sistem Data Pokok Pendidikan, data semester genap/ Ministry of Education, Culture, Research, and Technology, Basic Education Data System, even semester report data

² Kementerian Agama, EMIS, data semester genap/Ministry of Religious Affairs, EMIS, even semester report data

Tabel 4.2.4
Table

Jumlah Murid Menurut Tingkat Pendidikan di Distrik Ilwayab, 2022/2023 dan 2023/2024
Number of Pupils by Educational Level in Ilwayab District, 2022/2023 and 2023/2024

Tingkat Pendidikan Educational Level	Negeri/Public		Swasta/Private		Jumlah/Total	
	2022/2023	2023/2024	2022/2023	2023/2024	2022/2023	2023/2024
(1)	(2)	(3)	(4)	(5)	(6)	(7)
Taman Kanak-Kanak (TK) ¹ /Kindergarten ¹	56	54
Raudatul Athfal (RA) ² Raudatul Athfal (RA) ²
Sekolah Dasar (SD) ¹ Elementary Schools ¹	691	677
Madrasah Ibtidaiyah (MI) ² /Madrasah Ibtidaiyah (MI) ²
Sekolah Menengah Pertama (SMP) ¹ /Junior High Schools ¹	328	310
Madrasah Tsanawiyah (MTs) ² /Madrasah Tsanawiyah (MTs) ²
Sekolah Menengah Atas (SMA) ¹ /Senior High Schools ¹	-	-
Sekolah Menengah Kejuruan (SMK) ¹ Vocational High Schools ¹	-	-

Catatan/Note: ...

Sumber/Source: ¹ Kementerian Pendidikan, Kebudayaan, Riset, dan Teknologi, Sistem Data Pokok Pendidikan, data semester genap/Ministry of Education, Culture, Research, and Technology, Basic Education Data System, even semester report data

² Kementerian Agama, EMIS, data semester genap/Ministry of Religious Affairs, EMIS, even semester report data

1.1 KESEHATAN HEALTH

Tabel 4.2.5 Banyaknya Desa¹/Kelurahan yang Memiliki Sarana Kesehatan Menurut Jenis Sarana Kesehatan di Distrik Ilwayab, 2021–2023
Number of Villages¹/Kelurahan Health Facilities by Type of Health Facilities in Ilwayab District, 2021–2023

Jenis Sarana Kesehatan Type of Health Facilities	2021 ²	2022 ³	2023 ³
(1)	(2)	(3)	(4)
Rumah Sakit <i>Hospital</i>
Rumah Sakit Bersalin <i>Maternity Hospital</i>
Poliklinik/Balai Pengobatan <i>Polyclinic</i>
Puskesmas Rawat Inap <i>Public Health Center with Inpatient Care</i>
Puskesmas Tanpa Rawat Inap <i>Public Health Center without Inpatient Care</i>
Apotek <i>Pharmacy</i>

Catatan/Note: ¹ Desa pada tabel ini termasuk Unit Permukiman Transmigrasi (UPT) yang masih dibina oleh kementerian terkait/
Villages in this table include Transmigration Settlement Unit which is still fostered by the relevant ministries.

Sumber/Source: ² Badan Pusat Statistik, Pendataan Potensi Desa (Podes)/BPS-Statistics Indonesia, Village Potential Data Collecting
³ ...

Tabel 4.2.6
Table

Banyaknya Warga Penderita Kekurangan Gizi Menurut Desa/Kelurahan di Distrik Ilwayab, 2023
Number of People with Malnutrition by Villages/Kelurahan in Ilwayab District, 2023

Desa/Kelurahan Village/Kelurahan	2023
(1)	(2)
Bibikem	...
Wogekel	...
Wanam	...
Uli-Uli	...
Ilwayab	

Catatan/Note: ...

Sumber/Source: ...

1.1 PERUMAHAN DAN LINGKUNGAN HOUSING AND ENVIRONMENT

Tabel 4.2.7 Banyaknya Desa¹/Kelurahan Menurut Sumber Air Minum Sebagian Besar Keluarga di Distrik Ilwayab, 2021–2023
Table *Number of Villages¹/Kelurahan by Drinking Water Source of Majority Family in Ilwayab District, 2021–2023*

Sumber Air Minum Source of Drinking Water	2021 ²	2022 ³	2023 ³
(1)	(2)	(3)	(4)
Air Kemasan Bermerk/ <i>Branded Bottled Water</i>
Air Isi Ulang/ <i>Refil Water</i>
Leding Dengan Meteran/ <i>Metered Piped Water</i>
Leding Tanpa Meteran/ <i>Non Metered Piped Water</i>
Sumur Bor atau Pompa/ <i>Artesian Well or Pumped Water</i>
Sumur/ <i>Well</i>
Mata Air/ <i>Spring</i>
Sungai/Danau/Kolam/ Waduk/Situ/ Embung/Bendungan/ <i>River/Lake/Pond/ Reservoir/Dam</i>
Air Hujan/ <i>Rainwater</i>			
Lainnya/ <i>Others</i>			

Catatan/*Note*: ¹ Desa pada tabel ini termasuk Unit Permukiman Transmigrasi (UPT) yang masih dibina oleh kementerian terkait/
Villages in this table include Transmigration Settlement Unit which is still fostered by the relevant ministries.

Sumber/*Source*: ² Badan Pusat Statistik, Pendataan Potensi Desa (Podes)/*BPS-Statistics Indonesia, Village Potential Data Collecting*
³ ...

Tabel 4.2.8
Table

Banyaknya Keluarga Menurut Desa/Kelurahan dan Jenis Pengguna Listrik di Distrik Ilwayab, 2023
Number of Family by Villages/Kelurahan and Type of Electricity Consumer in Ilwayab District, 2023

Desa/Kelurahan <i>Village/Kelurahan</i>	Pegguna Listrik <i>Electricity Consumer</i>			Bukan Pengguna Listrik <i>Not Electricity Consumer</i>
	PLN <i>State Electricity Company</i>	Non-PLN <i>Non-State Electricity Company</i>	Jumlah <i>Total</i>	
(1)	(2)	(3)	(4)	(5)
Bibikem
Wogekel
Wanam
Uli-Uli
Ilwayab

Catatan/Note: ...

Sumber/Source: ...

Tabel
Table 4.2.9

**Banyaknya Desa¹/Kelurahan Menurut Sumber
Penerangan Jalan Utama Desa/Kelurahan di Distrik
Ilwayab, 2021–2023**
*Number of Villages¹/Kelurahan by Source of Villages/
Kelurahan's Main Street Illumination in Ilwayab District,
2021–2023*

Sumber Penerangan Jalan Utama <i>Source of Main Street Illumination</i>	2021 ²	2022 ³	2023 ³
(1)	(2)	(3)	(4)
Listrik Pemerintah/ <i>State Electricity</i>
Listrik Non-Pemerintah/ <i>Non-State Electricity</i>
Non Listrik/ <i>Non-Electric</i>

Catatan/*Note*: ¹Desa pada tabel ini termasuk Unit Permukiman Transmigrasi (UPT) yang masih dibina oleh kementerian terkait/
Villages in this table include Transmigration Settlement Unit which is still fostered by the relevant ministries.

Sumber/*Source*: ²Badan Pusat Statistik, Pendataan Potensi Desa (Podes)/*BPS-Statistics Indonesia, Village Potential Data Collecting*
³...

Tabel
Table 4.2.10

Banyaknya Desa¹/Kelurahan Menurut Penggunaan Fasilitas Tempat Buang Air Besar Sebagian Besar Keluarga di Distrik Ilwuyab, 2021–2023
Number of Villages¹/Kelurahan by Toilet Facility Used by Majority Family in Ilwuyab District, 2021–2023

Fasilitas Tempat Buang Air Besar <i>Toilet Facility</i>	2021 ²	2022 ³	2023 ³
(1)	(2)	(3)	(4)
Jamban/Toilet
Sendiri/Private
Bersama/Shared
Umum/Public

Bukan Jamban/Non-Toilet
Jumlah/Total

Catatan/Note: ¹ Desa pada tabel ini termasuk Unit Permukiman Transmigrasi (UPT) yang masih dibina oleh kementerian terkait/
Villages in this table include Transmigration Settlement Unit which is still fostered by the relevant ministries.

Sumber/Source: ² Badan Pusat Statistik, Pendataan Potensi Desa (Podes)/BPS-Statistics Indonesia, Village Potential Data Collecting

³ ...

Tabel 4.2.11
Table

Banyaknya Desa/Kelurahan Menurut Jenis Bahan Bakar untuk Memasak yang Digunakan Sebagian Besar Keluarga di Distrik Ilwayab, 2023
Number of Villages/Kelurahan by Type of Cooking Fuel Used by Majority Family in Ilwayab District, 2023

Jenis Bahan Bakar untuk Memasak <i>Type of Cooking Fuel</i>	2023
(1)	(2)
Listrik/ <i>Electric</i>	...
Elpiji 5,5 kg/ <i>Blue Gas 5.5 kg-LPG</i>	...
Elpiji 12 kg/ <i>12 kg-LPG</i>	...
Elpiji 3 kg/ <i>3 kg-LPG</i>	...
Gas Kota/ <i>City Gas</i>	...
Biogas/ <i>Biogas</i>	...
Minyak Tanah/ <i>Kerosene</i>	...
Briket/ <i>Briquettes</i>	...
Arang/ <i>Charcoal</i>	...
Kayu Bakar/ <i>Firewood</i>	...
Lainnya/ <i>Others</i>	...
Jumlah/<i>Total</i>	

Catatan/*Note*: ...

Sumber/*Source*: ...

1.1 AGAMA DAN SOSIAL LAINNYA
RELIGION AND OTHER SOCIAL AFFAIRS

Tabel 4.2.12 Jumlah Tempat Peribadatan Menurut Desa/Kelurahan di Distrik Ilwayab, 2023
Table *Number of Worship Places by Villages/Kelurahan in Ilwayab District, 2023*

Desa/Kelurahan <i>Village/Kelurahan</i>	Masjid <i>Mosque</i>	Mushola <i>Pray Room</i>	Gereja Protestan <i>Protestant Church</i>	Gereja Katholik <i>Catholic Church</i>	Pura <i>Temple</i>	Vihara
(1)	(2)	(3)	(4)	(5)	(6)	(7)
Bibikem
Wogekel
Wanam
Uli-Uli
Ilwayab

Catatan/Note: ...

Sumber/Source: ...

Tabel
Table 4.2.13

**Banyaknya Kejadian Bencana Alam Menurut Desa/
Kelurahan dan Jenis Bencana Alam di Distrik Ilwayab,
2023**
*Number of Natural Disaster Events by Villages/Kelurahan
and Type of Natural Disaster in Ilwayab District, 2023*

Desa/Kelurahan <i>Village/Kelurahan</i>	Gempa Bumi <i>Earthquake</i>	Tsunami <i>Tsunami</i>	Gunung Meletus <i>Volcanic Eruption</i>	Tanah Longsor <i>Landslide</i>
(1)	(2)	(3)	(4)	(5)
Bibikem
Wogekel
Wanam
Uli-Uli
Ilwayab

Lanjutan Tabel/*Continued Table* 4.4.2

Desa/Kelurahan Village/Kelurahan	Banjir Floods	Banjir Bandang Flash Floods	Kekeringan Drought	Kebakaran Hutan dan Lahan Forest and Land Fires
(1)	(6)	(7)	(8)	(9)
Bibikem
Wogekel
Wanam
Uli-Uli
Ilwayab

Lanjutan Tabel/*Continued Table* 4.4.2

Desa/Kelurahan Village/Kelurahan	Angin Puyuh/ Puting Beliung/ Topan Tornado/Typhoon	Gelombang Pasang Tidal Wave	Abrasi Abrasion
(1)	(10)	(11)	(12)
Bibikem
Wogekel
Wanam
Uli-Uli
Ilwayab

Catatan/Note: ...

Sumber/Source: ...

Tabel 4.2.14
Table

Banyaknya Korban Jiwa Akibat Bencana Alam Menurut Desa/Kelurahan dan Jenis Bencana Alam di Distrik Ilwayab, 2023
Number of Fatalities Due to Natural Disasters by Villages/ Kelurahan and Type of Natural Disaster in Ilwayab District, 2023

Desa/Kelurahan <i>Village/Kelurahan</i>	Gempa Bumi <i>Earthquake</i>	Tsunami <i>Tsunami</i>	Gunung Meletus <i>Volcanic Eruption</i>	Tanah Longsor <i>Landslide</i>
(1)	(2)	(3)	(4)	(5)
Bibikem
Wogekel
Wanam
Uli-Uli
Ilwayab

Lanjutan Tabel/*Continued Table 4.4.3*

Desa/Kelurahan Village/Kelurahan	Banjir Floods	Banjir Bandang Flash Floods	Kekeringan Drought	Kebakaran Hutan dan Lahan Forest and Land Fires
(1)	(6)	(7)	(8)	(9)
Bibikem
Wogekel
Wanam
Uli-Uli
Ilwayab

Lanjutan Tabel/*Continued Table* 4.4.3

Desa/Kelurahan Village/Kelurahan	Angin Puyuh/ Puting Beliung/ Topan Tornado/Typhoon	Gelombang Pasang Tidal Wave	Abrasi Abrasion
(1)	(10)	(11)	(12)
Bibikem
Wogekel
Wanam
Uli-Uli
Ilwayab

Catatan/Note: ...

Sumber/Source: ...

Tabel
Table 4.2.15

Keberadaan Fasilitas/Upaya Antisipasi/Mitigasi Bencana Alam Menurut Desa/Kelurahan di Distrik Ilwayab, 2023
Existence of Facilities/Efforts for Anticipation/Mitigation of Natural Disasters by Villages/Kelurahan by Villages/Kelurahan in Ilwayab District, 2023

Desa/Kelurahan <i>Village/Kelurahan</i>	Sistem Peringatan Dini Bencana Alam <i>Natural Disaster Early Warning System</i>	Sistem Peringatan Dini Khusus Tsunami <i>Tsunami Early Warning System</i>	Perlengkapan Keselamatan <i>Safety Equipment</i>
(1)	(2)	(3)	(4)
Bibikem
Wogekel
Wanam
Uli-Uli
Ilwayab

Isian kolom 2, 4-6: "Ada", "Tidak Ada"

Isian kolom3: "Bukan Wilayah Potensi Tsunami", "Ada", "Tidak Ada"

Lanjutan Tabel/*Continued Table 4.4.4*

Desa/Kelurahan <i>Village/Kelurahan</i>	Rambu-Rambu dan Jalur Evakuasi Bencana <i>Sign and Evacuation Route</i>	Pembuatan, Perawatan, atau Normalisasi: Sungai, Kanal, Tanggul, Parit, Drainase, Waduk, Pantai, dll <i>Manufacture, Maintenance, or Normalization: Rivers, Canals, Embankment, etc</i>
(1)	(5)	(6)
Bibikem
Wogekel
Wanam
Uli-Uli
Ilwayab

Catatan/*Note*: ...

Sumber/*Source*: ...

Tabel 4.2.16
Table

Banyaknya Desa/Kelurahan yang Memiliki Kelompok Kegiatan Olahraga Menurut Jenis Olahraga dan Ketersediaan Fasilitas/Lapangan Olahraga di Distrik Ilwayab, 2023
Number of Villages/Kelurahan Having Sport Activities Groups by Type of Sport and Availability of Sport Facilities/Fields in Ilwayab District, 2023

Jenis Olahraga <i>Type of Sport</i>	Kondisi Fasilitas/Lapangan Olahraga <i>Condition of Sport Facilities/Fields</i>			Tidak Ada Fasilitas/ Lapangan Olahraga <i>No Sport Facilities/ Fields</i>
	Baik	Rusak Sedang	Rusak Parah	
(1)	(2)	(3)	(4)	(5)
Sepak Bola/ <i>Soccer</i>
Bola Voli/ <i>Volley Ball</i>
Bulu Tangkis/ <i>Badminton</i>
Bola Basket/ <i>Basket Ball</i>
Tenis Lapangan/ <i>Court Tennis</i>
Tenis Meja/ <i>Table Tennis</i>
Futsal
Renang/ <i>Swimming</i>
Bela Diri/ <i>Martial Arts</i>
Bilyard/ <i>Billiards</i>
Fitnes, Aerobik, dll/ <i>Fitness, Aerobics, etc</i>
Lainnya/ <i>Others</i>

Catatan/*Note*: ...

Sumber/*Source*: ...

05

**PERTANIAN
AGRICULTURE**



Komoditas Sayur dan Buah
Semusim di Distrik Ilwayab

PENJELASAN TEKNIS

1. Tanaman sayuran dan buah-buahan semusim

Tanaman sayuran semusim adalah tanaman sumber vitamin, garam mineral dan lain-lain yang dikonsumsi dari bagian tanaman yang berupa daun, bunga, buah, dan umbinya, yang berumur kurang dari satu tahun.

Tanaman buah-buahan semusim adalah tanaman sumber vitamin, garam mineral, dan lain-lain yang dikonsumsi dari bagian tanaman yang berupa buah, berumur kurang dari satu tahun, tidak berbentuk pohon/rumpun tetapi menjalar dan berbatang lunak.

2. Tanaman buah-buahan dan sayuran tahunan

Tanaman buah-buahan tahunan adalah tanaman sumber vitamin, garam mineral, dan lain-lain yang dikonsumsi dari bagian tanaman yang berupa buah dan merupakan tanaman tahunan.

Tanaman sayuran tahunan adalah tanaman sumber vitamin, garam mineral, dan lain-lain yang dikonsumsi dari bagian tanaman yang berupa daun dan atau buah yang berumur lebih dari satu tahun.

TECHNICAL NOTES

1. *Seasonal vegetable and fruit plants*

Seasonal vegetable plants are plants which are the sources of vitamin, mineral salt, etc, consumed from the part of the plant in the form of leaf, flower, fruit, and root with the age of less than one year.

Seasonal fruit plants are plants which are the sources of vitamin, mineral salt, etc, consumed from the part of the plant in the form of fruits. These plants are creeps with the age of less than one year.

2. *Annual fruit and vegetable plants*

Annual fruit plants are plants which are the sources of vitamin, contained mineral salt, etc, consumed from the part of plant in the form of fruit and more than one year of age.

Annual vegetable plants are plants which are the sources of vitamin, contained mineral salt, etc, consumed from the part of the plant in the form of vegetable and more than one year of age.

- | | |
|---|---|
| <p>3. Tanaman biofarmaka adalah tanaman yang bermanfaat untuk obat-obatan, kosmetik, dan kesehatan yang dikonsumsi atau digunakan dari bagian-bagian tanaman seperti daun, batang, buah, umbi (rimpang) ataupun akar.</p> | <p>3. <i>Medicinal plants are plants which are useful for medicine. It is consumed from part of the plant such as leaf, flower, fruit, tuber, and root.</i></p> |
| <p>4. Tanaman hias adalah tanaman yang mempunyai nilai keindahan baik bentuk, warna daun, tajuk maupun bunganya, sering digunakan untuk penghias pekarangan dan lain sebagainya.</p> | <p>4. <i>Ornamental plants are plants which have a beauty value, either in shape, colour of leaf or crown of flower, and they are often used as a yard decorator.</i></p> |
| <p>5. Luas panen tanaman hortikultura adalah luas tanaman sayuran, buah-buahan, biofarmaka, dan tanaman hias yang diambil hasilnya/dipanen pada periode pelaporan.</p> | <p>5. <i>Harvested area of horticulture is area which vegetable, fruit, medicinal and ornamental plant of crop harvested during the period of report.</i></p> |
| <p>6. Luas panen untuk tanaman sayuran adalah luas tanaman yang dipanen sekaligus/habis/dibongkar dan luas tanaman yang dipanen berkali-kali (lebih dari satu kali)/belum habis.</p> | <p>6. <i>Harvested area of vegetables is area of entirely plant harvested/ demolished and plant harvested several times/undemolished.</i></p> |

Tanaman yang dipanen sekaligus/habis/dibongkar adalah tanaman yang sehabis panen langsung dibongkar/dicabut, terdiri dari bawang merah, bawang putih, bawang daun, kentang, kol/kubis, kembang kol, petsai/sawi, wortel, lobak, dan kacang merah.

Entirely plants harvested/ demolished are plants usually harvested once and demolished to be substituted by other plants, consisting of: shallots, garlic, leeks, potato, cabbage, cauli flower, mustard green, carrots, chinese radish, and red kidney beans.

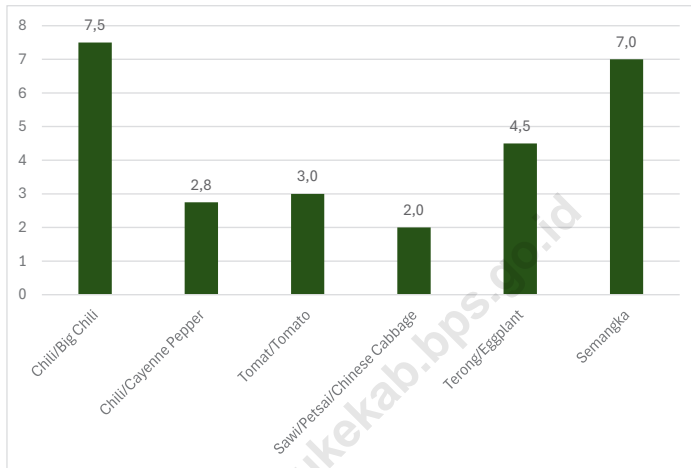
ULASAN**Hortikultura**

Di tahun 2023 tanaman sayuran semusim dengan luas panen terbesar adalah cabai besar yaitu sebesar 7,50 (ha), di susul terong dengan luas panen sebesar 4,50 (ha).

DESCRIPTION**Holticulture**

In 2023, the annual vegetable crop with the largest harvested area will be large chilies, namely 7.50 (ha), followed by eggplant with a harvested area of 4.50 (ha).

<https://meraukekab.bps.go.id>

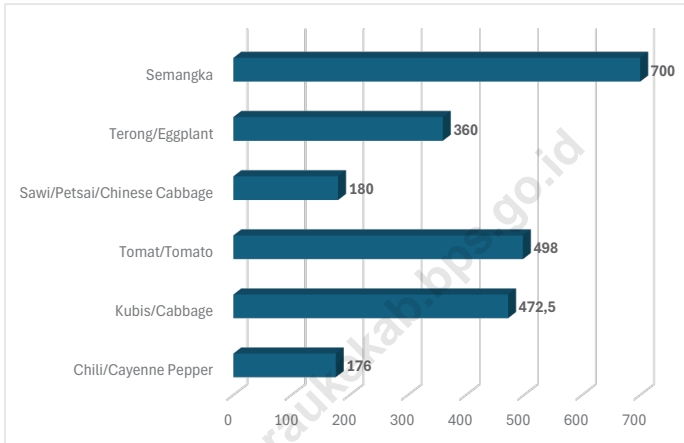


Sumber/Source : Badan Pusat Statistik, Statistik Pertanian Hortikultura SPH-SBS/BPS-Statistics Indonesia, Agricultural Statistic for Horticulture SPH-SBS

Gambar 5.1
Figures

Luas Panen Tanaman Sayuran dan Buah-buahan Semusim Menurut Jenis Tanaman di Distrik Ilwayab (ha), 2023

Harvested Area of Seasonal Vegetables and Fruits by Kind of Plant in Ilwayab District (ha), 2023



Sumber/Source : Badan Pusat Statistik, Statistik Pertanian Hortikultura SPH-SBS/BPS-Statistics Indonesia, Agricultural Statistic for Horticulture SPH-SBS

Gambar 5.2
Figures

Produksi Tanaman Sayuran dan Buah-buahan Semusim Menurut Jenis Tanaman di Distrik Ilwuyab (kuintal), 2023

Production of Seasonal Vegetables and Fruits by Kind of Plant in Ilwuyab District (quintal), 2023

Tabel
Table 5.1

Luas Panen Tanaman Sayuran dan Buah-buahan Semusim Menurut Jenis Tanaman di Distrik Ilwayab (ha), 2020–2023
Harvested Area of Seasonal Vegetables and Fruits by Kind of Plant in Ilwayab District (ha), 2020–2023

Jenis Tanaman Kind of Plants	2020	2021	2022	2023
(1)	(2)	(3)	(4)	(5)
Sayuran/Vegetables:				
Bawang Merah/Shallots
Cabai Besar/TW/Teropong Chili/Big Chili	7,50
Cabai Keiting Curly Chili
Cabai Rawit Chili/Cayenne Pepper	2,75
Kentang/Potato
Kubis/Cabbage
Tomat/Tomato	3,00
Bawang Putih/Garlic
Sawi/Petsai/Chinese Cabbage	2,00
Terong/Eggplant	4,50
Buah–buahan/Fruits:				
Semangka	7,00
Komoditas daerah				

Catatan/Note: ...

Sumber/Source: Badan Pusat Statistik, Statistik Pertanian Hortikultura SPH-SBS/BPS-Statistics Indonesia, Agricultural Statistic for Horticulture SPH-SBS

Tabel 5.2
Table

Produksi Tanaman Sayuran dan Buah-buahan Semusim Menurut Jenis Tanaman di Distrik Ilwuyab (kuintal), 2020–2023
Production of Seasonal Vegetables and Fruits by Kind of Plant in Ilwuyab District (kuintal), 2020–2023

Jenis Tanaman Kind of Plants	2020	2021	2022	2023
(1)	(2)	(3)	(4)	(5)
Sayuran/Vegetables:				
Bawang Merah/Shallots
Cabai Besar/TW/Teropong Chili/Big Chili
Cabai Keiting Curly Chili
Cabai Rawit Chili/Cayenne Pepper	176,00
Kentang/Potato
Kubis/Cabbage	472,50
Tomat/Tomato	498,00
Bawang Putih/Garlic
Sawi/Petsai/Chinese Cabbage	180,00
Terong/Eggplant	360,00
Buah–buahan/Fruits:				
Semangka	700,00
Komoditas daerah				

Catatan/Note: ...

Sumber/Source: Badan Pusat Statistik, Statistik Pertanian Hortikultura SPH-SBS/BPS-Statistics Indonesia, *Agricultural Statistic for Horticulture SPH-SBS*

Tabel 5.3 Luas Panen Tanaman Biofarmaka Menurut Jenis Tanaman di Distrik Ilwayab (m²), 2020–2023
Table *Harvested Area of Medicinal Plants by Kind of Plant in Ilwayab District (m²), 2020–2023*

Jenis Tanaman Kind of Plants	2020	2021	2022	2023
(1)	(2)	(3)	(4)	(5)
Jahe/Ginger
Laos/Lengkuas/Galanga
Kencur/East Indian Galangal
Kunyit/Turmeric
Komoditas daerah
Komoditas daerah

Catatan/Note: ...

Sumber/Source: Badan Pusat Statistik, Statistik Pertanian Hortikultura SPH-TBF/BPS-Statistics Indonesia, Agricultural Statistic for Horticulture SPH-TBF

Tabel
Table 5.4

**Produksi Tanaman Biofarmaka Menurut Jenis Tanaman di
Distrik Ilwayab (kg), 2020–2023**
*Production of Medicinal Plants by Kind of Plant in Ilwayab
District (kg), 2020–2023*

Jenis Tanaman Kind of Plants	2020	2021	2022	2023
(1)	(2)	(3)	(4)	(5)
Jahé/Ginger
Laos/Lengkuas/Galanga
Kencur/East Indian Galangal
Kunyit/Turmeric
Komoditas daerah
Komoditas daerah

Catatan/Note: ...

Sumber/Source: Badan Pusat Statistik, Statistik Pertanian Hortikultura SPH-TBF/BPS-Statistics Indonesia, Agricultural Statistic for Horticulture SPH-TBF

Tabel
Table 5.5

**Luas Panen Tanaman Hias Menurut Jenis Tanaman di
Distrik Ilwayab (m²), 2020–2023**
**Harvested Area of Ornamental Plants by Kind of Plant in
Ilwayab District (m²), 2020–2023**

Jenis Tanaman Kind of Plants	2020	2021	2022	2023
(1)	(2)	(3)	(4)	(5)
Anggrek Pot/Pot Orchid
Anggrek Potong/Cut Orchid
Krisan/Chrysantemum
Mawar/Rose
Sedap Malam/Tuberose
Komoditas daerah
Komoditas daerah

Catatan/Note: ...

Sumber/Source: Badan Pusat Statistik, Statistik Pertanian Hortikultura SPH-TH/BPS-Statistics Indonesia, Agricultural Statistik for Horticulture SPH-TH

Tabel 5.6
Table

Produksi Tanaman Hias Menurut Jenis Tanaman di Distrik Ilwayab (tangkai), 2020–2023
Production of Ornamental Plants by Kind of Plant in Ilwayab District (stalks), 2020–2023

Jenis Tanaman <i>Kind of Plants</i>	2020	2021	2022	2023
(1)	(2)	(3)	(4)	(5)
Anggrek Pot/ <i>Pot Orchid</i>
Anggrek Potong/ <i>Cut Orchid</i>
Krisan/ <i>Chrysantemum</i>
Mawar/ <i>Rose</i>
Sedap Malam/ <i>Tuberose</i>
Komoditas daerah
Komoditas daerah

Catatan/*Note*: ...

Sumber/*Source*: Badan Pusat Statistik, Statistik Pertanian Hortikultura SPH-TH/BPS-Statistics Indonesia, *Agricultural Statistik for Horticulture SPH-TH*

Tabel
Table 5.7

Produksi Buah-Buahan dan Sayuran Tahunan Menurut Jenis Tanaman di Distrik Ilwayab (kuintal), 2020–2023
Production of Annual Fruits and Vegetables by Kind of Plant in Ilwayab District (quintal), 2020–2023

Jenis Tanaman <i>Kind of Plants</i>	2020	2021	2022	2023
(1)	(2)	(3)	(4)	(5)
Buah–Buahan/Fruits:
Mangga/ <i>Mango</i>
Durian/ <i>Durian</i>
Jeruk Siam/ <i>Keprok/Orange/Tangerine</i>
Pisang/ <i>Banana</i>
Pepaya/ <i>Papaya</i>
Salak/ <i>Snakefruit</i>
Melon
Komoditas daerah
Sayuran/Vegetables:				
Komoditas daerah
Komoditas daerah

Catatan/Note: ...

Sumber/Source: Badan Pusat Statistik, Statistik Pertanian Hortikultura SPH-BST/BPS-Statistics Indonesia, Agricultural Statistic for Horticulture SPH-BST

06

**PARIWISATA, TRANSPORTASI, DAN KOMUNIKASI
TOURISM, TRANSPORTATION, AND COMMUNICATION**



PENJELASAN TEKNIS

1. Kendaraan bermotor adalah setiap kendaraan yang digerakkan oleh peralatan teknik yang ada pada kendaraan tersebut, biasanya digunakan untuk angkutan orang atau barang di atas jalan raya selain kendaraan yang berjalan di atas rel. Kendaraan bermotor yang dicatat adalah semua jenis kendaraan kecuali kendaraan bermotor TNI/Polri dan Korps Diplomatik.
2. Kantor Pos adalah tempat pemberi pelayanan komunikasi tertulis dan atau surat elektronik, layanan paket, layanan logistik, layanan transaksi keuangan, dan layanan keagenan pos untuk kepentingan umum. Rumah pos berfungsi sama seperti kantor pos dan kantor pos pembantu, bedanya rumah pos biasanya terletak di daerah terpencil.

TECHNICAL NOTES

1. *Motor vehicles are any kind of vehicles motorized by machine set up in those vehicles, they are usually used for transporting peoples or goods on roads except vehicles moving along a railway line. The data cover all kinds of motor vehicles except those belong to Indonesia Army Force Indonesian State Police and Diplomatic Corps.*
2. *Post Office is a service provider facility of written communication and or electronic mail, parcel service, logistics services, financial transaction services, and postal services to the public. Postal house has the same function as the post office and subsidiary of post office, the difference is that postal house is usually located in remote areas.*

<https://meraukekab.bps.go.id>

ULASAN

DESCRIPTION

<https://meraukekab.bps.go.id>

1.1 PARIWISATA TOURISM

Tabel 6.7.1 Jumlah Sarana Akomodasi Menurut Desa/Kelurahan dan Jenis Akomodasi di Distrik Ilwayab, 2023
Number of Accomodation Facilities by Villages/Kelurahan and Type of Accomodation in Ilwayab District, 2023

Desa/Kelurahan <i>Village/Kelurahan</i>	Hotel	Penginapan <i>Inn</i>
(1)	(2)	(3)
Bibikem
Wogekel
Wanam
Uli-Uli
Ilwayab

Catatan/Note: ...

Sumber/Source: ...

1.1 TRANSPORTASI TRANSPORTATION

Tabel 6.7.2 Prasarana dan Sarana Transportasi Antardesa/Kelurahan Menurut Desa/Kelurahan di Distrik Ilwayab, 2023
Table *Inter-Villages/Kelurahan Transportation Infrastructure and Facilities by Villages/Kelurahan in Ilwayab District, 2023*

Desa/Kelurahan Village/Kelurahan	Jenis Prasarana Transportasi Type of Transportation Infrastructure	Keberadaan Angkutan Umum Availability of Public Transportation
(1)	(2)	(3)
Bibikem
Wogekel
Wanam
Uli-Uli

Isian kolom (2): "Darat", "Air", "Darat dan Air", "Udara"

Isian Kolom (3): "Ada, dengan trayek tetap", "Ada, tanpa trayek tetap",
"Tidak ada angkutan umum"

Lanjutan Tabel/*Continued Table 6.2.1*

Desa/Kelurahan <i>Village/Kelurahan</i>	Jenis Permukaan Jalan Darat Terluas <i>Type of The Widest Road Surface</i>	Dapat Dilalui Kendaraan Bermotor Roda 4 atau Lebih <i>Passable by Vehicle with 4 or more Wheels</i>
(1)	(4)	(5)
Bibikem
Wogekel
Wanam
Uli-Uli

Catatan/*Note*: ...Sumber/*Source*: ...

- Jika kolom (2) berisi "Air" atau "Udara", maka kolom (4) dan (5) diisi "-"
- Jika kolom (2): "Darat" atau "Darat dan Air" maka:
isian kolom (4): "Aspal/Beton", "Diperkeras (kerikil, batu, dll)", "Tanah", "Lainnya"
Isian Kolom (5): "Sepanjang tahun", "Sepanjang tahun kecuali saat kondisi tertentu", "Tidak dapat dilalui sepanjang tahun"

**1.1 KOMUNIKASI
COMMUNICATION**

Tabel 6.7.3 Keberadaan Kantor Pos/Pos Pembantu/Rumah Pos, Pos Keliling, dan Perusahaan/Agen Jasa Ekspedisi Swasta Menurut Desa/Kelurahan di Distrik Ilwayab, 2023
Number of Post Office/Subsidiary of Post Office, Mobile Portal Service, Private Expedition Service Company by Villages/Kelurahan in Ilwayab District, 2023

Desa/Kelurahan Village/Kelurahan	Kantor Pos/Pos Pembantu/Rumah Pos Post Office/Subsidiary of Post Office	Pos Keliling Mobile Portal Service	Perusahaan/Agen Jasa Ekspedisi Swasta Private Expedition Service Company
(1)	(2)	(3)	(4)
Bibikem
Wogekel
Wanam
Uli-Uli
Ilwayab

Catatan/Note: ...

Sumber/Source: ...

Isian kolom (2) dan (4): "Beroperasi", "Jarang Beroperasi", "Tidak beroperasi", "Tidak Ada"

Isian kolom (3): "Ada", "tidak ada"

Tabel
Table 6.7.4

Jumlah Menara Telepon seluler dan Operator Layanan Komunikasi Telepon Seluler Menurut Desa/Kelurahan di Distrik Ilwayab, 2023
Number of Base Transceiver Station (BTS) and Cellular Phone Communication Service Operators by Villages/ Kelurahan in Ilwayab District, 2023

Desa/Kelurahan Village/Kelurahan	Jumlah Menara Telepon seluler Number of Base Transceiver Station (BTS)	Jumlah Operator Layanan Komunikasi Telepon Seluler Cellular Phone Communication Service Operators
(1)	(2)	(3)
Bibikem
Wogekel
Wanam
Uli-Uli
Ilwayab

Catatan/Note: ...

Sumber/Source: ...

Tabel
Table 6.7.5

**Kekuatan Sinyal Telepon Seluler dan Jenis Sinyal Internet
Telepon Seluler Menurut Desa/Kelurahan di Distrik
Ilwayab, 2023**
*The Strenght of Cellular Phone Signal by Villages/Kelurahan
in Ilwayab District, 2023*

Desa/Kelurahan Village/Kelurahan	Kekuatan Sinyal Telepon Seluler The Strenght of Cellular Phone Signal	Jenis Sinyal Internet Telepon Seluler Type of Cellular Phone Signal
(1)	(2)	(3)
Bibikem
Wogekel
Wanam
Uli-Uli
Ilwayab

Catatan/Note: ...

Sumber/Source: ...

Isian kolom 2: "Sangat kuat", "Kuat", "Lemah", "Tidak ada sinyal"
Isian Kolom (3): " 4G/LTE", " 3G/H/H+/EVDO", " 2,5G/E/GPRS", " Tidak ada
sinyal internet"
jika kolom (2) berisi "Tidak ada sinyal" maka kolom (3) diisi "-"

07

PERBANKAN, KOPERASI, DAN PERDAGANGAN
BANKING, COOPERATIVE, AND TRADE

**JUMLAH
KOPERASI**

3 UNIT



PENJELASAN TEKNIS

1. Jenis-jenis koperasi berdasarkan status anggotanya adalah pengelompokan koperasi yang dilihat dari kesamaan status orang-orang yang menjadi anggota koperasi tersebut. Jenis – jenis koperasi ini sangat banyak.
2. Koperasi Unit Desa (KUD) adalah koperasi yang anggotanya terdiri dari masyarakat pedesaan. Koperasi unit desa biasanya melakukan kegiatan usaha di dalam bidang ekonomi khususnya yang berkaitan dengan pertanian atau perikanan.

TECHNICAL NOTES

1. *The types of cooperatives based on the status of their members are groupings of cooperatives that are seen in the similarity status of the people who are members of the cooperative. These types of cooperatives are very numerous.*
2. *The Village Unit Co-operative (KUD) is a cooperative whose members comprise the rural community. Village unit co-operatives usually carry out business activities in the economy especially in relation to agriculture or fisheries.*

<https://meraukekab.bps.go.id>

ULASAN

Terdapat 3 koperasi di Distrik Ilwayab pada tahun 2023.

DESCRIPTION

There was 3 cooperatives in Ilwayab District in 2023.

<https://meraukekab.bps.go.id>

Tabel 7.1
Table

Banyaknya Sarana Lembaga Keuangan Bank Menurut Desa/Kelurahan dan Jenis Bank di Distrik Ilwayab, 2023
Number of Bank by Villages/Kelurahan and Type of Bank in Ilwayab District, 2023

Desa/Kelurahan Village/Kelurahan	Bank Umum Pemerintah Government Bank	Bank Umum Swasta Private Bank	Bank Perkreditan Rakyat (BPR) Rural Bank
(1)	(2)	(3)	(4)
Bibikem
Wogekel
Wanam
Uli-Uli
Ilwayab

Catatan/Note: ...

Sumber/Source: ...

Tabel
Table 7.2

**Banyaknya Koperasi Aktif Menurut Menurut Desa/
Kelurahan dan Jenis Koperasi di Distrik Ilwayab, 2023**
*Number of Cooperative by Villages/Kelurahan and Type of
Cooperative in Ilwayab District, 2023*

Desa/Kelurahan <i>Village/Kelurahan</i>	Koperasi Unit Desa (KUD) <i>Village Cooperative Unit</i>	Koperasi Industri Kecil dan Kerajinan Rakyat (Kopinkra) <i>Small Industry and Citizen Handicraft Cooperative</i>
(1)	(2)	(3)
Bibikem
Wogekel
Wanam
Uli-Uli
Ilwayab	-	-

Lanjutan Tabel/*Continued Table 7.2*

Desa/Kelurahan Village/Kelurahan	Koperasi Simpan Pinjam (Kospin) Savings and Loan Cooperative	Koperasi Lainnya Other Cooperative
(1)	(4)	(5)
Bibikem
Wogekel
Wanam
Uli-Uli
Ilwayab	-	3

Catatan/Note: "

Sumber/Source: Dinas Perindustrian, Perdagangan, Koperasi, dan UMKM Merauke

Tabel
Table 7.3

Banyaknya Sarana Perdagangan Menurut Desa/Kelurahan dan Jenis Sarana Perdagangan di Distrik Ilwayab, 2023
Number of Trade Facilities by Villages/Kelurahan and Type of Trade Facilities in Ilwayab District, 2023

Desa/Kelurahan Village/Kelurahan	Kelompok Pertokoan Shopping Complexs	Pasar dengan Bangunan Permanen Markets in Permanent Building	Pasar dengan Bangunan Semi Permanen Market in Semi Permanent Building
(1)	(2)	(3)	(4)
Bibikem
Wogekel
Wanam
Uli-Uli
Ilwayab

Lanjutan Tabel/*Continued Table 7.3*

Desa/Kelurahan Village/Kelurahan	Pasar tanpa Bangunan Market without Permanent Building	Mini Market/ Swalayan/ Supermarket Mini Market/Swalayan/ Supermarket	Restoran/ Rumah Makan Restaurant/ Food Stall
(1)	(5)	(6)	(7)
Bibikem
Wogekel
Wanam
Uli-Uli
Ilwayab

Catatan/Note: ..

Sumber/Source: ...

DAFTAR PUSTAKA/BIBLIOGRAPHY

- Direktorat Jenderal Hortikultura & Badan Pusat Statistik. 2022. *Pedoman Statistik Pertanian Hortikultura (SPH)*. Jakarta: Kementerian Pertanian.
- Direktorat Statistik Ketahanan Sosial. 2021. *Buku 3: Konsep dan Definisi Podes 2021*. Jakarta: Badan Pusat Statistik.

<https://meraukekab.bps.go.id>

<https://meraukekab.bps.go.id>

ST2023
SENSUS PERTANIAN

BerAKHLAK
Berorientasi Pelayanan Akuntabel Kompeten
Harmonis Loyal Adaptif Kolaboratif

**#bangga
melayani
bangsa**

DATA

MENCERDASKAN BANGSA

— *Enlighten The Nation* —



**BADAN PUSAT STATISTIK
KABUPATEN MERAUKE
BPS-STATISTICS MERAUKE REGENCY**

Jl. Marthadinata No.2 Merauke
Telp.: (0971) 321928 Fax.: (0971) 321928
Homepage: <http://meraukekab.bps.go.id>, E-mail: bps9401@bps.go.id