

Kecamatan MODO DALAM ANGKA

2021



**BADAN PUSAT STATISTIK
KABUPATEN LAMONGAN**

**Kecamatan
MODO
DALAM ANGKA**

2021



KECAMATAN MODO DALAM ANGKA 2021

ISSN : 2598-4632

No. Publikasi : 35240.2111

Katalog : 1102001.3524090

Ukuran Buku : 14,8 cm x 21 cm

Jumlah Halaman : xviii + 155 halaman

Naskah:

Badan Pusat Statistik Kabupaten Lamongan

Gambar Sampul oleh :

Badan Pusat Statistik Kabupaten Lamongan

Ilustrasi Sampul :

Panen Padi

Sumber Gambar :

<http://jelajah-nesia.blogspot.com>

Diterbitkan oleh :

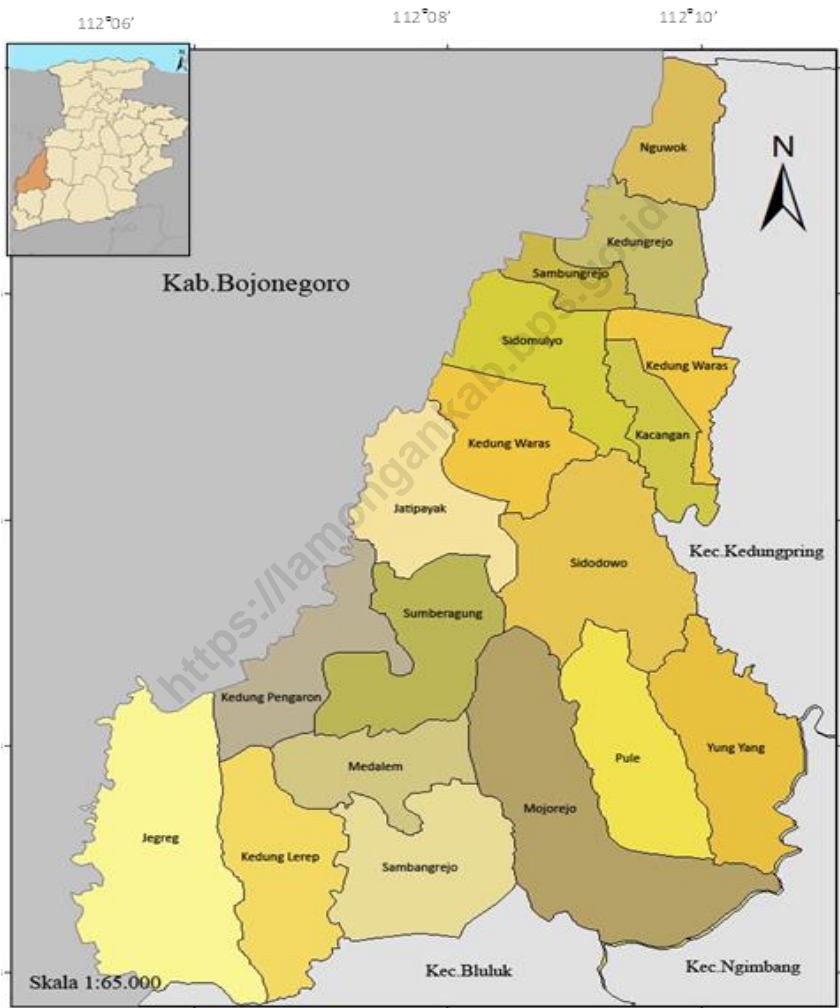
© BPS Kabupaten Lamongan

Dicetak oleh :

CV. Azka Putra Pratama Surabaya

Dilarang mengumumkan, mendistribusikan, mengomunikasikan, dan/atau menggandakan sebagian atau seluruh isi buku ini untuk tujuan komersial tanpa izin tertulis dari Badan Pusat Statistik

Peta Administrasi Kecamatan Modo



KEPALA BPS KABUPATEN LAMONGAN





KATA SAMBUTAN

Kecamatan Modo Dalam Angka 2021 merupakan publikasi tahunan yang diterbitkan oleh BPS Kabupaten Lamongan. Disadari bahwa publikasi ini belum sepenuhnya memenuhi harapan pihak pemakai data khususnya para perencana, namun diharapkan dapat membantu melengkapi penyusunan rencana pembangunan di Kabupaten Lamongan Khususnya Kecamatan Modo.

Publikasi ini dapat terwujud berkat kerja sama dan bantuan dari berbagai pihak baik instansi pemerintah maupun swasta. Kepada semua pihak yang telah memberikan bantuan disampaikan penghargaan dan terima kasih yang sebesar-besarnya.

Walaupun publikasi ini telah disiapkan sebaik-baiknya, namun disadari masih ada kekurangan dan kesalahan yang terjadi. Untuk perbaikan publikasi ini, tanggapan dan saran yang bersifat konstruktif dari para pemakai sangat diharapkan.

Lamongan , Agustus 2021
Kepala Badan Pusat Statistik
Kabupaten Lamongan


Agus Puji Raharjo, S.Si, M.MA.

DAFTAR ISI

	<i>Hal.</i>
Peta Kecamatan Modo.....	iv
Sambutan Kepala BPS.....	vii
Daftar Isi.....	ix
Daftar Tabel.....	x

DAFTAR TABEL

Tabel	Uraian	Hal.
(1)	(2)	(3)
1 LETAK DAN GEOGRAFIS		
	Ulasan.....	3
	Gambar. 1. Luas Wilayah Kecamatan Modo.....	4
1.1.1	Luas Wilayah Menurut Desa Kecamatan Modo Tahun 2020.....	5
1.1.2	Tinggi dari Permukaan Laut dan Luas Desa Kecamatan Modo Tahun 2020.	6
1.1.3	Jarak dari Desa ke Ibukota Kecamatan dan Ibukota Kabupaten Kecamatan Modo Tahun 2020	7
1.1.4	Jarak Antar Kantor Desa di kecamatan Modo Kecamatan Modo Tahun 2020.....	8
1.1.5	Koordinat Kantor Desa Kecamatan Modo Tahun 2020.....	9
1.2.1	Jumlah Hari dan Curah Hujan Kecamatan Modo Tahun 2020.....	10
1.2.2	Perkembangan Hari Hujan Kecamatan Modo Tahun 2012 - 2020.....	11
1.2.3	Perkembangan Curah Hujan Kecamatan Modo Tahun 2012 - 2020.....	12
2 PEMERINTAHAN		
	Ulasan.....	15
	Gambar. 2. Jumlah Dusun Di Kecamatan Modo Tahun 2020.....	16
2.1	Camat Modo Periode 2002 - 2020.....	17
2.2	Kepala Desa dan Sekretaris Desa Kecamatan Modo Tahun 2020.....	18

Tabel	Uraian	Hal.
(1)	(2)	(3)
2.3	Desa menurut Status Hukum Kecamatan Modo Tahun 2020.....	19
2.4	Desa Menurut Kategori LPM dan Tingkat Perkembangan Kecamatan Modo Tahun 2020	20
2.5	Jumlah Dusun dan Tempat Kantor Desa Kecamatan Modo Tahun 2020.....	21
2.6	Jumlah Dusun Rukun Warga dan Rukun Tetangga Kecamatan Modo Tahun 2020	22
2.7	Jumlah Dusun Rukun Warga dan Rukun Tetangga Menurut Dusun Kecamatan Modo Tahun 2020	23
2.8	Jumlah Perangkat Desa menurut Jenis Jabatan dan Pendidikan Kecamatan Modo Tahun 2020	25
2.9	Jumlah Anggota BPD Kecamatan Modo Tahun 2020.....	26
3 PENDUDUK		
	Ulasan.....	29
	Gambar .3. Piramida Penduduk Tahun 2020 Kecamatan Modo.....	31
3.1.1	Jumlah Penduduk menurut Jenis Kelamin Kecamatan Modo Tahun 2020	32
3.1.2	Jumlah Penduduk Yang Lahir menurut Jenis Kelamin Kecamatan Modo Tahun 2020	33
3.1.3	Jumlah Penduduk Yang Mati menurut Jenis Kelamin Kecamatan Modo Tahun 2020	34
3.1.4	Jumlah Penduduk Yang Datang menurut Jenis Kelamin Kecamatan Modo Tahun 2020	35
3.1.5	Jumlah Penduduk Yang Pindah menurut Jenis Kelamin Kecamatan Modo Tahun 2020	36
3.1.6	Jumlah Penduduk, Kepala Keluarga dan Kepadatan Kecamatan Modo Tahun 2020	37

Tabel	Uraian	Hal.
(1)	(2)	(3)
3.1.7	Jumlah Penduduk dan Kepala Keluarga Menurut Jenis Kelamin Kecamatan Modo Tahun 2020	38
3.1.8	Jumlah Penduduk Menurut Kewarganegaraan Kecamatan Modo Tahun 2020	39
3.1.9	Perkembangan Jumlah Penduduk Kecamatan Modo Tahun 2012 - 2020	40
3.1.10	Perkembangan Kepadatan Penduduk Kecamatan Modo Tahun 2011 - 2020	41
3.1.11	Persentase Perebaran Penduduk Kecamatan Modo Tahun 2012 - 2020.....	42
3.1.12	Persentase Pertumbuhan penduduk Kecamatan Modo Tahun 2013 - 2020.....	43
3.1.13	Jumlah Penduduk Yang wajib memiliki KTP menurut Jenis kelamin Kecamatan Modo Tahun 2020.....	44
3.1.14	Jumlah Penduduk Yang Telah memiliki KTP menurut Jenis kelamin Kecamatan Modo Tahun 2020.....	45
3.3.1	Banyaknya Keluarga Menurut Desa/Kelurahan dan Jenis Pengguna Listrik di Kecamatan Modo, 2020.....	46
3.3.2	Banyaknya Desa/Kelurahan Menurut Keberadaan Penerangan Jalan Utama Desa/Kelurahan Di Kecamatan Modo, 2020.....	47
3.3.3	Banyaknya Desa/Kelurahan Menurut Jenis Bahan Bakar Untuk Memasak yang digunakan Oleh Sebagian Besar Keluarga Di Kecamatan Modo, 2020.....	48
3.3.4	Banyaknya Desa/Kelurahan Menurut Sumber Air Minum Sebagian Besar Keluarga di Kecamatan Modo, 2018 dan 2020.....	49
3.3.5	Banyaknya Desa/Kelurahan Menurut Penggunaan Fasilitas Tempat Buang Air Besar Sebagian Besar Keluarga di Kecamatan Modo, 2017 - 2020.....	50

Tabel	Uraian	Hal.
(1)	(2)	(3)
4 SOSIAL DAN PENDIDIKAN		
	Ulasan.....	53
	Gambar. 4. Jumlah Lembaga Sekolah Kecamatan Modo Tahun 2020.....	55
4.1.1	Jumlah Fasilitas Pendidikan Negeri Kecamatan Modo Tahun 2020.....	56
4.1.2	Jumlah Fasilitas Pendidikan Swasta Kecamatan Modo Tahun 2020.....	57
4.1.3	Jumlah Sekolah, Murid dan Guru TK Swasta Kecamatan Modo Tahun 2020.....	58
4.1.4	Jumlah Sekolah, Murid dan RA Swasta Kecamatan Modo Tahun 2020.....	60
4.1.5	Jumlah Sekolah, Murid dan Guru SD Negeri Kecamatan Modo Tahun 2020.....	62
4.1.6	Jumlah Sekolah, Murid dan Guru SD Swasta Kecamatan Modo Tahun 2020.....	64
4.1.7	Jumlah Sekolah, Murid dan Guru MI Swasta Kecamatan Modo Tahun 2020.....	66
4.1.8	Jumlah Sekolah, Murid dan Guru SMP Negeri Kecamatan Modo Tahun 2020.....	68
4.1.9	Jumlah Sekolah, Murid dan Guru SMP Swasta Kecamatan Modo Tahun 2020.....	70
4.1.10	Jumlah Sekolah, Murid dan Guru Mts Swasta Kecamatan Modo Tahun 2020.....	72
4.1.11	Jumlah Sekolah, Murid dan Guru SMA Swasta Kecamatan Modo Tahun 2020.....	74
4.1.12	Jumlah Sekolah, Murid dan Guru MA Swasta Kecamatan Modo Tahun 2020.....	76
4.1.13	Jumlah Sekolah, Murid dan Guru SMK Swasta Kecamatan Modo Tahun 2020.....	78
4.1.14	Jumlah Lembaga Pendidikan Keagamaan dan Panti Asuhan Kecamatan Modo Tahun 2020.....	80

Tabel	Uraian	Hal.
(1)	(2)	(3)
4.1.15	Jumlah Fasilitas Olahraga menurut Desa dan Jenis Olahraga Kecamatan Modo Tahun 2020.....	81
4.2.1	Jumlah Fasilitas Kesehatan Kecamatan Modo Tahun 2020.....	83
4.2.2	Jumlah Tenaga Kesehatan Menurut Desa Kecamatan Modo Tahun 2020.....	85
4.3.1	Jumlah Penduduk Menurut Agama Kecamatan Modo Tahun 2020.....	86
4.3.2	Jumlah tempat Peribadatan Kecamatan Modo Tahun 2020.....	87
4.3.3	Jumlah Nikah, Talak, Cerai dan Rujuk Kecamatan Modo Tahun 2020.....	88
4.4.1	Kemudahan Untuk Mencapai sarana Terdekat Bagi Desa/Kelurahan Yang Tidak ada Sarana Pendidikan Menurut Desa/Kelurahan dan Jenjang Pendidikan di Kecamatan Modo, 2020.....	89
4.4.2	Kemudahan Mencapai Sarana Kesehatan Terdekat Bagi Desa atau Kelurahan yang Tidak ada Sarana Kesehatan Menurut Desa atau Kelurahan dan Jenis Sarana Kesehatan di Kecamatan Modo, 2020.....	91
4.4.3	Banyaknya Warga Penderita Gizi Buruk Menurut Desa/Kelurahan di Kecamatan Modo, 2017 - 2020.....	93
5 PERTANIAN		
	Ulasan.....	97
	Gambar. 5. Luas Lahan Pertanian Kecamatan Modo Tahun 2020.....	98
5.1.1	Luas Wilayah menurut Jenis Penggunaan Tanah Kecamatan Modo Tahun 2020.....	99
5.1.2	Luas Wilayah Menurut Jenis Pengairan Kecamatan Modo Tahun 2020.....	101
5.1.3	Luas Panen, Produksi dan Produktifitas Padi Kecamatan Modo Tahun 2020.....	102

Tabel	Uraian	Hal.
(1)	(2)	(3)
5.1.4	Luas Panen, Produksi dan Produktifitas Jagung Kecamatan Modo Tahun 2020.....	103
5.1.5	Luas Panen, Produksi dan Produktifitas Kedelai Kecamatan Modo Tahun 2020.....	104
5.1.6	Luas Panen, Produksi dan Produktifitas Kacang Hijau Kecamatan Modo Tahun 2020.....	105
5.2.1	Luas Panen, Produksi dan Produktifitas Sayuran Cabai Kecamatan Modo Tahun 2020.....	106
5.3.1	Luas Panen, Produksi dan Produktifitas Semangka Kecamatan Modo Tahun 2020.....	107
5.3.2	Luas Panen, Produksi dan Produktifitas Melon Kecamatan Modo Tahun 2020.....	108
5.4.1	Luas Panen, Produksi dan Produktifitas Tembakau Kecamatan Modo Tahun 2020.....	109
5.5.1	Luas Panen, Produksi dan Produktifitas Ubi Jalar Kecamatan Modo Tahun 2020.....	110
5.6.1	Jumlah kelompok Tani Kecamatan Modo Tahun 2020.....	111
5.6.2	Jumlah Alat-alat Pertanian Kecamatan Modo Tahun 2020.....	112
5.7.1	Populasi ternak Besar dan Kecil Kecamatan Modo Tahun 2020.....	113
5.7.2	Populasi Unggas Kecamatan Modo Tahun 2020.....	114
5.8.1	Banyaknya Embung Desa Menurut Desa/Kelurahan di Kecamatan Modo, 2018 - 2020.....	115

Tabel	Uraian	Hal.
(1)	(2)	(3)
6 INDUSTRI		
	Ulasan.....	119
	Gambar.6. Jumlah Usaha Mikro Kecil dan Menengah Kecamatan Modo Tahun 2020.....	120
6.1.1	Jumlah Industri menurut Jenis Kecamatan Modo Tahun 2020.....	121
6.1.2	Jumlah Usaha Mikro Kecil dan Menengah Kecamatan Modo Tahun 2020.....	122
7 PERDAGANGAN		
	Ulasan.....	125
	Gambar. 7 Jumlah Sarana Perekonimian TOKO dan WARUNG Kecamatan Modo Tahun 2020.....	126
7.1	Banyaknya Pedagang Menurut Desa Kecamatan Modo Tahun 2020.....	127
7.2	Banyaknya Sarana dan Prasarana Ekonomi Menurut Desa/Kelurahan dan Jenisnya diKecamatan Modo, 2020.....	128
7.3	Jumlah Usaha Jasa perseorangan Kecamatan Modo Tahun 2020.....	131
7.4	Jumlah Usaha Persewaan, Agen Perjalanan dan Fotocopy Kecamatan Modo Tahun 2020.....	132
7.5	Jumlah Usaha Jasa perseorangan Kecamatan Modo Tahun 2020.....	133

8 PERHUBUNGAN

Ulasan.....	137
Gambar. 8. Jarak Kantor Desa Ke Kantor Kecamatan Kecamatan Modo Tahun 2020.....	138
8.1.1 Jarak Desa ke Fasilitas Umum Kecamatan Modo Tahun 2020.....	139
8.1.2 Daftar panjang Jalan Desa Kecamatan Modo Tahun 2013 - 2020.....	140
8.1.3 Ruas Jalan Poros Desa Kecamatan Modo Tahun 2020.....	141
8.1.4 Sarana Transportasi Antar Desa/Kelurahan Menurut Desa/Kelurahan di Kecamatan Modo, 2020.....	142
8.1.5 Kondisi Jalan Darat Antar Desa/Kelurahan Menurut Desa/Kelurahan di Kecamatan Modo, 2020.....	143
8.1.6 Keberadaan Kantor Pos/Pos Pembantu/Rumah Pos dan Perusahaan/Agen Jasa Ekspedisi Swasta Menurut Desa/Kelurahan di Kecamatan Modo, 2020.....	144
8.2.1 Jumlah sarana dan Alat komunikasi Kecamatan Modo Tahun 2020.....	145
8.2.2 Jumlah Menara dan Operator Layanan Komunikasi Telepon Seluler Serta Kondisi Sinyal Telepon Seluler Menurut Desa/Kelurahan di Kecamatan Modo, 2020.....	146

9 EKONOMI DAN KEUANGAN

Ulasan.....	149
Gambar. 9. Jumlah penerimaan Alokasi Dana Desa (ADD) Kecamatan Modo Tahun 2020.....	150
9.1.1 Penerimaan Alokasi Dana Desa Dan Dana Desa Kecamatan Modo Tahun 2020.....	151
9.1.2 Realisasi pemasukan PBB Kecamatan Modo Tahun 2020.....	152
9.1.3 Baku Pajak Bumi dan Bangunan (PBB) Kecamatan Modo Tahun 2020.....	153
9.1.4 Banyaknya Sarana Lembaga Keuangan Yang Beroperasi Menurut Desa/Kelurahan dan Jenisnya di Kecamatan Modo, 2020.....	154
9.1.5 Jumlah Koperasi Menurut Jenis Koperasi Kecamatan Modo, 2020.....	155

PENJELASAN UMUM

Tanda-tanda, satuan-satuan, dan lain-lainnya yang digunakan dalam publikasi ini adalah sebagai berikut:

1. TANDA-TANDA

Data tidak tersedia	:	...
Tidak ada atau nol	:	-
Data dapat diabaikan	:	0
Tanda decimal	:	,
Data tidak dapat ditampilkan	:	NA
Angka Perkiraan	:	e
Angka sementara	:	x
Angka sangat sementara	:	xx
Angka diperbaiki	:	r

2. SATUAN/UNITS

Barel	:	158,99 liter = $1/6,2898 \text{ m}^3$
Hektar (ha)	:	10 000 m ²
kilometer (km)	:	1 000 meter (<i>m</i>)
Knot	:	1,8523 km/jam
Kuintal	:	100 kg
Kwh	:	1 000 Watt <i>hour</i>
MWh	:	1 000 KWh
Liter (untuk beras)	:	0,80 kg
Ons	:	28,31 gram/grams
Ton	:	1 000 kg

Satuan lain: buah, dus, butir, helai/lembar, kaleng, batang, pulsa, ton kilometer (ton-km), jam, menit, persen (%).

Perbedaan Angka di belakang koma disebabkan oleh pembulatan angka.

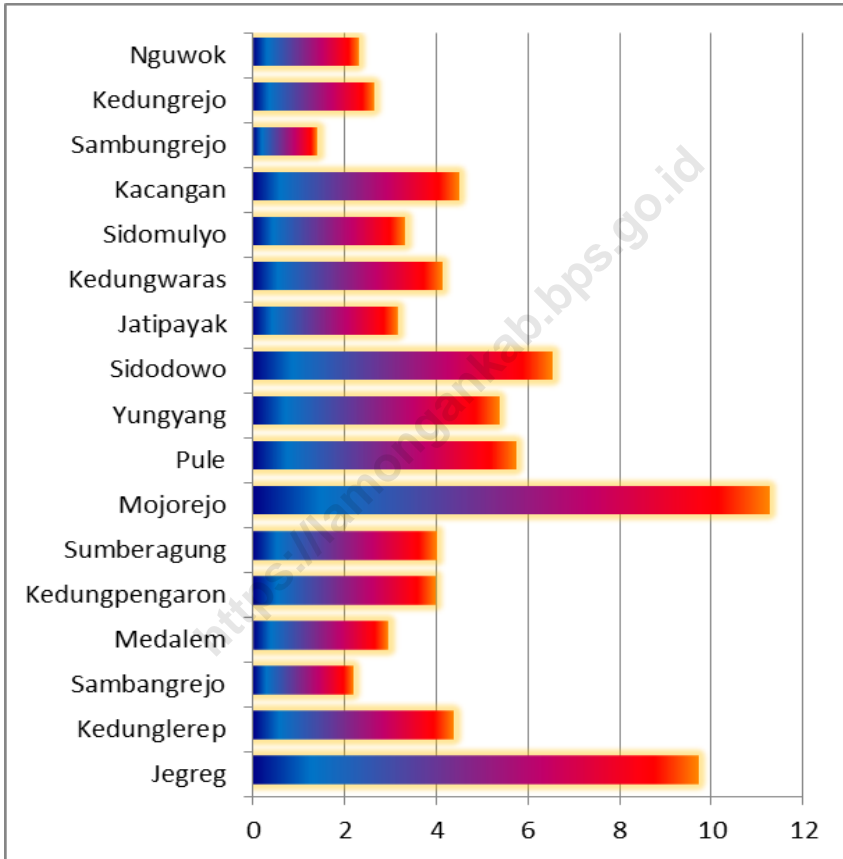


ULASAN

Kecamatan Modo terletak pada posisi koordinat 112° 08' 50" Bujur Timur dan 7° 14' 24" Lintang Selatan dengan ketinggian dari permukaan air laut (DPL) 60 meter, data bersumber dari *google earth*. Dari data tersebut nampak bahwa posisi Desa tertinggi dengan tinggi DPL 65 meter di kecamatan Modo yaitu Desa Yungyang. Sedangkan desa posisi paling rendah yaitu desa Kedungwaras, Sidomulyo, Kacangan, sambungrejo dan Kedungrejo. Data rinci terlihat di Tabel 1.1.2. Kecamatan Modo berbatasan langsung dengan beberapa Kecamatan, Sebelah Utara dengan Kecamatan Babat, Sebelah Timur berbatasan dengan Kecamatan Kedungpring, Sebelah Selatan Berbatasan dengan Kecamatan Ngimbang dan Sebelah Barat Berbatasan langsung dengan Kecamatan Kepohbaru Kabupaten Bojonegoro, Jika di lihat dari Tabel 1.2.1 jumlah hari hujan di kecamatan Modo rata – rata 8 hari per bulan, puncaknya terjadi pada bulan Maret terdapat 21 Hari Hujan dengan rata – rata curah hujan 130 mm/bulan.

Jarak antar Desa di Kecamatan Modo bisa dilihat pada Tabel 1.1.4, dan jarak desa dengan Ibukota Kecamatan pada Tabel 1.1.3. Dari tabel tersebut bisa dilihat bahwa desa yang terdekat dengan ibukota kecamatan adalah Desa Mojorejo, Pule dan Yungyang berjarak kurang lebih 3 Km, sedangkan desa terjauh adalah Desa Nguwok yang kurang lebih berjarak 14 Km. Tentang jarak antar desa dalam satu kecamatan yang terjauh adalah jarak antara Desa Nguwok dan Desa Jegreg yang kurang lebih berjarak 22,1 Km. Sedangkan yang terdekat terdapat di banyak Desa diantaranya yaitu desa Pule dan Desa Yungyang berjarak hanya kurang dari 1 Km.

Gambar 1. Luas Wilayah Kecamatan di Kecamatan Modo (Km²), 2020



Tabel 1.1.1 Luas Wilayah Menurut Desa Di Kecamatan Modo, 2020

Desa/Kelurahan	Luas (Km2)	Persentase
(1)	(2)	(3)
1 Jegreg	9,69	12,58
2 Kedunglerep	4,34	5,64
3 Sambangrejo	2,16	2,81
4 Medalem	2,90	3,77
5 Kedungpengaron	3,94	5,11
6 Sumberagung	3,98	5,17
7 Mojorejo	11,25	14,61
8 Pule	5,70	7,40
9 Yungyang	5,35	6,94
10 Sidodowo	6,50	8,44
11 Jatipayak	3,12	4,05
12 Kedungwaras	4,10	5,32
13 Sidomulyo	3,29	4,27
14 Kacangan	4,47	5,80
15 Sambungrejo	1,36	1,77
16 Kedungrejo	2,60	3,38
17 Nguwok	2,27	2,95
Kecamatan Modo	77,02	100

Sumber : Kantor Camat Modo

Tabel 1.1.2 Tinggi Wilayah di Atas Permukaan Laut (DPL) Menurut Desa di Kecamatan Modo, 2020

Desa/Kelurahan	Tinggi (m)
(1)	(2)
1 Jegreg	60,00
2 Kedunglerep	61,00
3 Sambangrejo	61,00
4 Medalem	55,00
5 Kedungpengaron	55,00
6 Sumberagung	56,00
7 Mojorejo	60,00
8 Pule	62,00
9 Yungyang	65,00
10 Sidodowo	58,00
11 Jatipayak	15,00
12 Kedungwaras	53,00
13 Sidomulyo	53,00
14 Kacangan	53,00
15 Sambungrejo	53,00
16 Kedungrejo	53,00
17 Nguwok	60,00
Kecamatan Modo	54,88

Sumber : Kantor Camat Modo

Tabel 1.1.3 Jarak dari Desa ke Ibukota Kecamatan dan Ibukota Kabupaten di Kecamatan Modo, 2020

Desa/Kelurahan	Jarak desa ke Ibu Kota Kecamatan (Km)	Jarak desa ke Ibu Kota Kabupaten (Km)
(1)	(2)	(3)
1 Jegreg	7,7	55,0
2 Kedunglerep	4,3	52,0
3 Sambangrejo	2,7	50,0
4 Medalem	3,0	51,0
5 Kedungpengaron	5,4	53,0
6 Sumberagung	4,6	52,0
7 Mojorejo	0,1	48,0
8 Pule	1,7	45,8
9 Yungyang	2,5	45,7
10 Sidodowo	4,5	44,0
11 Jatipayak	8,9	45,0
12 Kedungwaras	7,0	42,0
13 Sidomulyo	7,2	40,0
14 Kacangan	10,1	38,0
15 Sambungrejo	9,2	38,0
16 Kedungrejo	13,0	35,8
17 Nguwok	14,0	33,0

Sumber : Kantor Camat Modo

**Tabel 1.1.4 Jarak Antar Kantor Desa/Kelurahan (Km)
Kecamatan Modo, 2020**

Desa/Kelurahan	Jegreg	Kedunglerep	Sambangrejo	Medalem	Kedungpengaron	Sumberagung	Mojorejo	Pule	Yungyang	Sidodowo	Jatipayak	Kedungwaras	Sidomulyo	Kacangan	Sambungrejo	Kedungrejo	Nguwok
1 Jegreg		3,4	4,8	5,1	6,3	5,5	7,5	9,3	10,1	13,5	9,7	13,1	14,1	17,8	16,3	20,5	22,1
2 Kedunglerep	3,4		1,4	2,1	3,2	2,5	4,1	5,8	6,6	9,2	6,7	11,3	10,7	14,4	12,9	17,1	18,7
3 Sambangrejo	4,8	1,4		5,1	4,8	4,1	2,7	4,4	5,2	7,8	8,4	9,9	11,1	13,0	11,5	15,7	17,3
4 Medalem	5,1	2,1	5,1		2,4	1,6	3,0	4,7	5,5	8,1	5,9	10,2	10,8	13,7	12,8	15,9	17,3
5 Kedungpengaron	6,3	3,2	4,8	2,4		1,3	5,4	7,1	7,9	10,5	4,6	12,6	13,8	16,1	13,9	14,9	17,4
6 Sumberagung	5,5	2,5	4,1	1,6	1,3		4,6	6,3	7,1	9,7	3,3	11,8	12,4	15,1	14,5	17,7	19,2
7 Mojorejo	7,5	4,1	2,7	3,0	5,4	4,6		1,7	2,5	5,1	8,9	7,2	7,6	10,1	9,2	13,0	14,0
8 Pule	9,3	5,8	4,4	4,7	7,1	6,3	1,7		0,8	3,4	10,6	5,5	6,1	8,7	8,2	11,4	12,9
9 Yungyang	10,1	6,6	5,2	5,5	7,9	7,1	2,5	0,8		4,2	11,4	6,3	6,9	8,3	9,1	11,1	13,2
10 Sidodowo	13,5	9,2	7,8	8,1	10,5	9,7	5,1	3,4	4,2		5,9	2,1	2,7	6,2	4,8	6,3	11,1
11 Jatipayak	9,7	6,7	8,4	5,9	4,6	3,3	8,9	10,6	11,4	5,9		3,7	4,9	7,2	7,0	8,6	12,2
12 Kedungwaras	13,1	11,3	9,9	10,2	12,6	11,8	7,2	5,5	6,3	2,1	3,7		1,2	3,5	3,3	4,9	8,6
13 Sidomulyo	14,1	10,7	11,1	10,8	13,8	12,4	7,6	6,1	6,9	2,7	4,9	1,2		4,0	2,1	5,6	8,6
14 Kacangan	17,8	14,4	13,0	13,7	16,1	15,1	10,1	8,7	8,3	6,2	7,2	3,5	4,0		3,7	3,5	4,7
15 Sambungrejo	16,3	12,9	11,5	12,8	13,9	14,5	9,2	8,2	9,1	4,8	7,0	3,3	2,1	3,7		1,6	4,6
16 Kedungrejo	20,5	17,1	15,7	15,9	14,9	17,7	13,0	11,4	11,1	6,3	8,6	4,9	5,6	3,5	1,6		3,0
17 Nguwok	22,1	18,7	17,3	17,3	17,4	19,2	14,0	12,9	13,2	11,1	12,2	8,6	8,6	4,7	4,6	3,0	

Sumber : Kantor Camat Modo

Tabel 1.1.5 Koordinat Kantor Desa/Kelurahan di Kecamatan Modo, 2020

	Desa/Kelurahan	BT	LS
	(1)	(2)	(3)
1	Jegreg	112° 07' 18"	7° 14' 45"
2	Kedunglerep	112° 07' 01"	7° 14' 49"
3	Sambangrejo	112° 07' 41"	7° 15' 09"
4	Medalem	112° 07' 30"	7° 14' 10"
5	Kedungpengaron	112° 06' 50"	7° 13' 27"
6	Sumberagung	112° 07' 14"	7° 13' 34"
7	Mojorejo	112° 08' 50"	7° 14' 24"
8	Pule	112° 09' 38"	7° 14' 08"
9	Yungyang	112° 10' 02"	7° 14' 14"
10	Sidodowo	112° 09' 11"	7° 12' 22"
11	Jatipayak	112° 07' 26"	7° 14' 14"
12	Kedungwaras	112° 08' 53"	7° 11' 51"
13	Sidomulyo	112° '9' 06"	7° 10' 60"
14	Kacangan	112° 10' 03"	7° 10' 51"
15	Sambungrejo	112° 09' 02"	7° 09' 52"
16	Kedungrejo	112° 09' 37"	7° 09' 34"
17	Nguwok	112° 10' 06"	7° 08' 30"

Sumber : Hasil Pemetaan Sensus Penduduk 2010 (Geogle Earth)

Tabel 1.2.1 Jumlah Hari Hujan dan Curah Hujan di Kecamatan Modo, 2020

Bulan	Hari Hujan	Curah Hujan (mm)
(1)	(2)	(3)
1 Januari	16	245
2 Pebruari	7	48
3 Maret	21	412
4 April	14	361
5 Mei	6	67
6 Juni	0	0
7 Juli	0	0
8 Agustus	0	0
9 September	0	0
10 Oktober	3	23
11 Nopember	9	187
12 Desember	14	214
Rata-Rata	8	130

Sumber : Stasiun Pengamat Hujan

Tabel 1.2.2 Perkembangan Hari Hujan di Kecamatan Modo, 2014 - 2020

	Bulan	2014	2015	2016	2017	2018	2019	2020
	(1)	(2)	(3)	(4)	(5)	(6)	(7)	(8)
1	Januari	14	13	10	22	23	13	16
2	Pebruari	12	13	14	14	16	2	7
3	Maret	10	9	5	15	13	18	21
4	April	11	10	9	12	10	13	14
5	Mei	3	2	6	4	6	5	6
6	Juni	1	1	10	3	4	0	0
7	Juli	0	0	2	7	5	0	0
8	Agustus	0	0	1	0	0	0	0
9	September	0	0	3	5	2	0	0
10	Oktober	0	0	7	6	5	2	3
11	Nopember	10	12	16	15	14	10	9
12	Desember	11	11	12	17	15	14	14
	Rata-Rata	6	6	8	10	9	6	8

Sumber : Stasiun Pengamat Hujan Kec. Modo

Tabel 1.2.3 Perkembangan Curah Hujan di Kecamatan Modo, 2014 - 2020

	Bulan	2014	2015	2016	2017	2018	2019	2020
	(1)	(2)	(3)	(4)	(5)	(6)	(7)	(8)
1	Januari	326	407	233	364	342	229	245
2	Pebruari	234	376	347	286	284	39	48
3	Maret	273	290	122	281	275	394	412
4	April	265	330	223	345	337	352	361
5	Mei	89	97	134	94	97	68	67
6	Juni	53	45	258	59	51	0	0
7	Juli	0	0	59	52	42	0	0
8	Agustus	0	0	35	0	0	0	0
9	September	0	0	47	89	78	0	0
10	Oktober	0	0	85	78	62	24	23
11	Nopember	382	480	415	220	241	190	187
12	Desember	269	274	276	412	398	218	214
	Rata-Rata	158	192	186	190	184	126	130

Sumber : Stasiun Pengamat Hujan Kec. Modo

PEMERINTAHAN 2



ULASAN

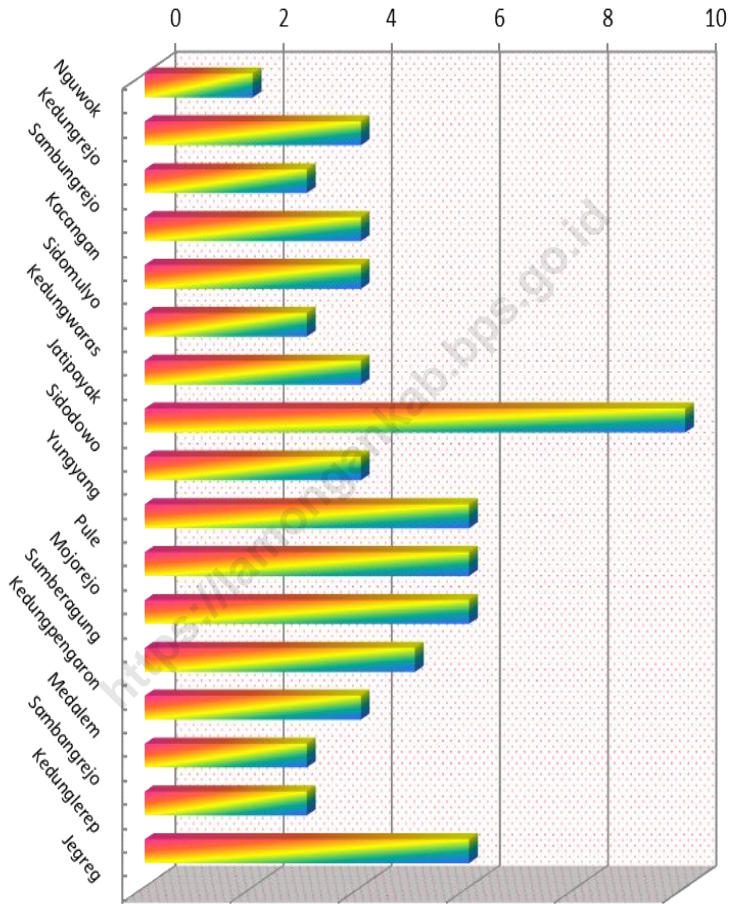
Dalam kurun waktu Tahun 2002 sampai dengan Tahun 2020 tercatat 9 orang yang menjabat Camat di Kecamatan Modo dengan periode yang tidak beraturan atau tidak sama, seperti terlihat pada Tabel 2.1. Pada kurun waktu tersebut pejabat Camat terlama yaitu Bapak Sutedjo selama 5 Tahun (2002 – 2007), sedangkan yang tersingkat adalah Bapak Ermawan Ristanto hanya 1 Tahun (2010 – 2010). Nama Kepala Desa dan Sekretaris Desa tersaji pada Tabel 2.2. Terlihat bahwa pada Jabatan sekretaris Desa ada yang masih kosong pada 4 Desa yaitu Desa Sambangrejo, Kedungwaras, Sidomulyo dan Sambungrejo.

Secara Administrasi Kecamatan Modo terdiri dari 17 Desa. Setiap Desa terbagi menjadi beberapa dusun dengan jumlah seluruhnya 77 dusun. Setiap Dusun terbagi menjadi beberapa Rukun Warga (RW) dan beberapa Rukun Tetangga (RT) dengan jumlah keseluruhan sebanyak 88 RW dan 290 RT.

Selain itu ada juga beberapa Rukun Warga (RW) yang berada di beberapa Desa Yang lintas Dusun seperti di Desa Sidodowo, Desa Sidodowo adalah Desa dengan Jumlah Dusun terbanyak di Kecamatan Modo Sebanyak 10 Dusun dan Desa Mojorejo adalah Desa dengan Jumlah Rukun Tetangga terbanyak di Kecamatan Modo sebanyak 32 RT.

Pada Tabel 2.9 Jumlah Anggota BPD (Badan Perwakilan Desa) dari 17 Desa Sebanyak 141 orang, rata – rata jumlah Anggota BPD di setiap Desa adalah 8 Orang, untuk Desa Sambangrejo jumlah Anggota BPD paling sedikit di dibandingkan dengan Desa lainnya yang berjumlah 5 Orang.

Gambar. 2. Jumlah Dusun Kecamatan Modo, 2020



**Tabel 2.1. Camat Modo
Periode Tahun 2002 - 2020**

No.	Nama Camat	Periode Jabatan
(1)	(2)	(3)
1.	Sutedjo	2002 - 2007
2.	Tri Bagus Sasmito	2007 - 2008
3.	Fatchur Rochman	2008 - 2009
4.	Tri Bagus Sasmito	2009 - 2010
5.	Ermawan Ristanto	2010 - 2010
6.	Sahabudin R.	2010 - 2014
7.	Kasmuli	2014 - 2015
8.	Abdul Khowi	2015 - 2018
9.	Sigit Yuliwinarko	2018 - Sekarang

Sumber : Kantor Camat Modo

Tabel. 2 . 2. Kepala Desa/Kelurahan dan Sekretaris Desa/Kelurahan Kecamatan Modo, 2020

	Desa/Kelurahan	Kepala Desa	Sekretaris Desa
	(1)	(2)	(3)
1	Jegreg	Muhammad	Yuyun Winarsih
2	Kedunglerep	Supriadi	Munandar
3	Sambangrejo	Sodiq Mundhofar, S.Pd	-
4	Medalem	Monari	Heri Gathut H
5	Kedungpengaron	Sunhaji, SH	Subambang
6	Sumberagung	Sinto, SIP	Ahmad Prayogo Utomo
7	Mojorejo	Triwahyu Nugroho	Darmono
8	Pule	Sutrisno	Irsad
9	Yungyang	Suharto, SIP	Tarip
10	Sidodowo	Ali Mahrus, S.Pd.	Abdul Ghofur, S.Pd
11	Jatipayak	Tony Yasak	Sholeh
12	Kedungwaras	M. Nawir Gozali, S.Pd.	-
13	Sidomulyo	M. Zainudin Lubis	-
14	Kacangan	Mujiono	Rejani
15	Sambungrejo	Saeman	-
16	Kedungrejo	Ketut Priambodo	Puguh Santoso
17	Nguwok	Hartutik	Joko Slamet

Sumber : Kantor Camat Modo

Tabel 2.3 Desa/Kelurahan menurut Status Hukum di Kecamatan Modo, 2020

Desa/Kelurahan	Status Hukum	Status Desa/Kelurahan
(1)	(2)	(3)
1 Jegreg	Definitif	Swasembada
2 Kedunglerep	Definitif	Swasembada
3 Sambangrejo	Definitif	Swasembada
4 Medalem	Definitif	Swasembada
5 Kedungpengaron	Definitif	Swasembada
6 Sumberagung	Definitif	Swasembada
7 Mojorejo	Definitif	Swasembada
8 Pule	Definitif	Swasembada
9 Yungyang	Definitif	Swasembada
10 Sidodowo	Definitif	Swasembada
11 Jatipayak	Definitif	Swasembada
12 Kedungwaras	Definitif	Swasembada
13 Sidomulyo	Definitif	Swasembada
14 Kacangan	Definitif	Swasembada
15 Sambungrejo	Definitif	Swasembada
16 Kedungrejo	Definitif	Swasembada
17 Nguwok	Definitif	Swasembada

Sumber : Kantor Camat Modo

Tabel 2.4 Desa menurut Kategori LPM dan Tingkat Perkembangannya di Kecamatan Modo, 2020

Desa/Kelurahan	Kategori LPM	Tingkat Perkembangannya
(1)	(2)	(3)
1 Jegreg	Kategori 2	Swasembada
2 Kedunglerep	Kategori 2	Swasembada
3 Sambangrejo	Kategori 2	Swasembada
4 Medalem	Kategori 2	Swasembada
5 Kedungpengaron	Kategori 2	Swasembada
6 Sumberagung	Kategori 2	Swasembada
7 Mojorejo	Kategori 2	Swasembada
8 Pule	Kategori 2	Swasembada
9 Yungyang	Kategori 2	Swasembada
10 Sidodowo	Kategori 2	Swasembada
11 Jatipayak	Kategori 2	Swasembada
12 Kedungwaras	Kategori 2	Swasembada
13 Sidomulyo	Kategori 2	Swasembada
14 Kacangan	Kategori 2	Swasembada
15 Sambungrejo	Kategori 2	Swasembada
16 Kedungrejo	Kategori 2	Swasembada
17 Nguwok	Kategori 2	Swasembada

Sumber : Kantor Camat Modo

Tabel 2.5 Jumlah Dusun dan Tempat Kantor
Desa/Kelurahan di Kecamatan Modo, 2020

Desa/Kelurahan	Jumlah Dusun	Tempat Kantor Desa/Kelurahan
(1)	(2)	(4)
1 Jegreg	6	Jegreg
2 Kedunglerep	3	Bajul
3 Sambangrejo	3	Graman
4 Medalem	4	Nggangkrok
5 Kedungpengaron	5	Nglayut
6 Sumberagung	6	Pulorejo
7 Mojorejo	6	Modo
8 Pule	6	Jimus
9 Yungyang	4	Yungyang
10 Sidodowo	10	Damarsi
11 Jatipayak	4	Bolong
12 Kedungwaras	3	Ranjung
13 Sidomulyo	4	Mampir
14 Kacangan	4	Kacangan
15 Sambungrejo	3	Mambung
16 Kedungrejo	4	Dopok
17 Nguwok	2	Nguwok
Jumlah	77	

Sumber : Kantor Camat Modo

Tabel. 2.6 Jumlah Dusun, Rukun Warga dan Rukun Tetangga Kecamatan Modo Tahun 2020

Desa/Kelurahan	Jumlah Dusun	Jumlah RW	Jumlah RT
(1)	(2)	(4)	(5)
1 Jegreg	6	9	20
2 Kedunglerep	3	3	10
3 Sambangrejo	3	3	9
4 Medalem	4	3	11
5 Kedungpengaron	5	5	12
6 Sumberagung	6	7	18
7 Mojorejo	6	8	32
8 Pule	6	9	26
9 Yungyang	4	5	14
10 Sidodowo	10	3	30
11 Jatipayak	4	6	22
12 Kedungwaras	3	4	18
13 Sidomulyo	4	4	14
14 Kacangan	4	5	16
15 Sambungrejo	3	3	8
16 Kedungrejo	4	4	13
17 Nguwok	2	7	17
Jumlah	77	88	290

Sumber : Kantor Camat Modo

Tabel 2.7 Jumlah Rukun Warga, dan Rukun Tetangga Menurut Dusun/Lingkungan di Kecamatan Modo, 2020

Desa/Kelurahan	Nama Dusun	Jumlah RW	Jumlah RT
(1)	(2)	(3)	(4)
1 Jegreg	1. Balong	2	5
	2. Calonan	1	2
	3. Jegreg	2	3
	4. Dukoh	0	0
	5. Kampak	2	6
	6. Samben	2	4
2 Kedunglerep	1. Bajul	1	4
	2. Rebuloh	1	3
	3. Terban	1	3
3 Sambangrejo	1. Graman	1	4
	2. Parengan	1	2
	3. Sambangan	1	3
4 Medalem	1. Brongkah	1	1
	2. Ganggang	1	4
	3. Kelor	0	2
	4. Ngangkrok	1	4
5 Kedungpengaron	1. Kalibanjar	1	2
	2. Mlaten	1	2
	3. Nglayut	1	4
	4. Pengkol	1	2
	5. Sumberwungu	1	2
6 Sumberagung	1. Kedungturi	1	2
	2. Pulo	1	3
	3. Pulorejo	1	2
	4. Sumberjo	1	2
	5. Toronglo	2	6
	6. Tronglonggong	1	3

Sumber : Kantor Camat Modo

Lanjutan Tabel 2.7

Desa/Kelurahan	Nama Dusun	Jumlah RW	Jumlah RT
(1)	(2)	(3)	(4)
7 Mojorejo	1 Bendo	1	5
	2 Gonjo	2	6
	3 Lebak	2	7
	4 Modo	2	10
	5 Sidolegi	1	3
	6 Banger	0	1
8 Pule	1 Gebang	1	1
	2 Jimus	2	8
	3 Pangkat	2	5
	4 Pule	1	2
	5 Sedah	2	8
	6 Sreto	1	2
9 Yungyang	1 Mejeruk	1	2
	2 Ngembes	2	5
	3 Yungyang	2	6
	4 Guwo	0	1
10 Sidodowo	1 Bringin	1	2
	2 Bunder	0	1
	3 Darmasi	0	3
	4 Damber	0	2
	5 Gowah	0	6
	6 Jamprong	0	1
	7 Kedungdowo	1	5
	8 Kedungsari	0	3
	9 Tutup	1	4
	10 Kedungsogo	0	3

Sumber : Kantor Camat Modo

Tabel 2.8 Jumlah Perangkat Desa menurut Jenis Jabatan dan Pendidikan di Kecamatan Modo, 2020

Jenis Jabatan/ Perangkat Desa	Pendidikan Terakhir						Jumlah
	SD	SMP	SMA	D1/D2 /D3	D4/S1	S2	
(1)	(2)	(3)	(4)	(5)	(6)	(7)	(8)
1. Kepala Desa	0	0	11	0	6	0	17
2. Sekertaris Desa	0	0	5	0	8	0	13
3. Kaur Umum	0	2	11	0	5	0	18
4. Kaur Keuangan	0	1	13	0	6	0	20
5. Kaur Perencanaan	0	1	8	0	1	0	10
6. Kasi Kesejahteraan	0	5	9	0	2	0	16
7. Kasi Pemerintahan	0	4	12	0	2	0	18
8. Kasi Pelayanan	0	3	8	0	2	0	13
9. Kepala Dusun	0	22	47	0	4	0	73
Jumlah	0	38	124	0	36	0	198

Sumber : Kantor Camat Modo

Tabel 2.9 Jumlah Anggota BPD di Kecamatan Modo, 2020

Desa/Kelurahan	BPD
(1)	(2)
1 Jegreg	11
2 Kedunglrep	7
3 Sambangrejo	5
4 Medalem	7
5 Kedungpengaron	7
6 Sumberagung	10
7 Mojorejo	11
8 Pule	11
9 Yungyang	7
10 Sidodowo	11
11 Jatipayak	8
12 Kedungwaras	9
13 Sidomulyo	9
14 Kacangan	8
15 Sambungrejo	5
16 Kedungrejo	8
17 Nguwok	7
Jumlah	141

Sumber : Kantor Camat Modo

KEPENDUDUKAN DAN KETENAGAKERJAAN

3



ULASAN

Pada Keadaan 31 Desember 2020, Jumlah Penduduk Kecamatan Modo mencapai 51.386 Jiwa, yang tersebar di 17 Desa, Desa Mojorejo, Desa Sidodowo dan Desa Jegreg merupakan Desa yang menampung penduduk terbanyak, Desa Mojorejo penduduknya 6.566 Jiwa atau 12,64 % dari total jumlah penduduk yang ada di Kecamatan Modo, kemudian Desa Sidodowo jumlah Penduduknya 4.962 Jiwa atau 9,55% Dan Desa Jegreg jumlah penduduknya 4.740 Jiwa atau 9,29 % dari jumlah penduduk di Kecamatan Modo. Sedangkan Desa yang paling sedikit jumlah penduduknya adalah Desa Sambangrejo sebanyak 1.467 Jiwa atau hanya 2,80 % dari jumlah penduduk yang ada di Kecamatan Modo, secara lengkap mengenai persebaran penduduk yang ada di Kecamatan Modo dapat dilihat pada Tabel 3.1.1

Perbandingan antara jumlah penduduk laki – laki dan perempuan atau *sex ratio* (Rasio Jenis Kelamin), yang artinya adalah perbandingan antara jumlah penduduk laki-laki dan jumlah penduduk perempuan di suatu daerah atau negara pada suatu waktu tertentu. *Sex Ratio* Pada Tahun 2020 di Kecamatan Modo sebesar 99.71 yang dapat di artikan bahwa setiap 100 penduduk perempuan terdapat pula 98 penduduk laki – laki. Untuk lebih jelasnya di tingkat desa dapat di lihat pada Tabel 3.1.1

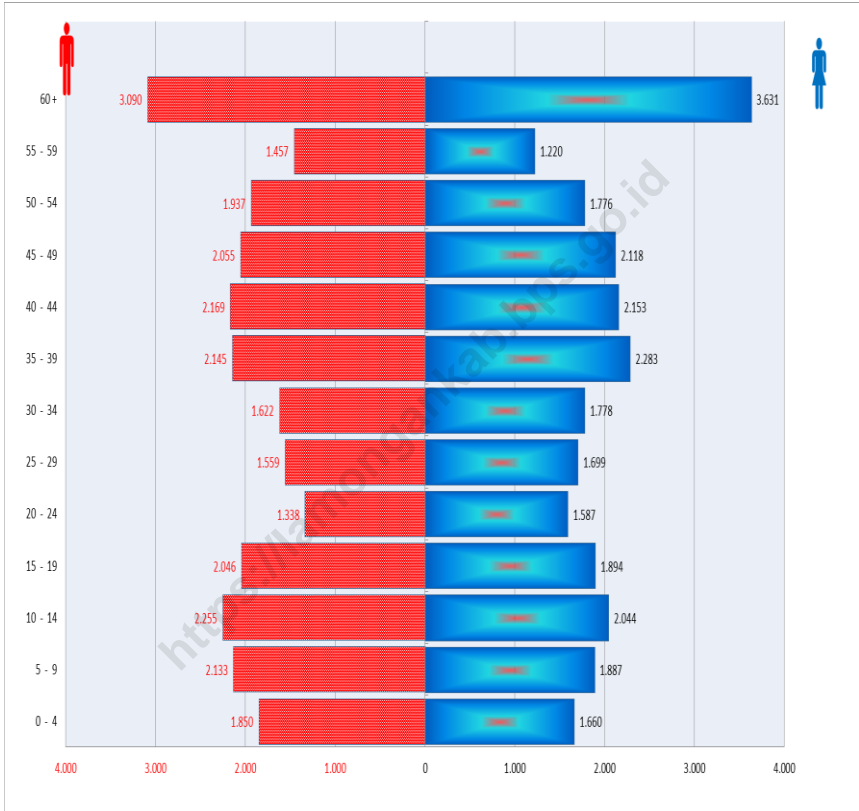
Perkembangan penduduk di tingkat kecamatan sebanyak 49.687 Jiwa pada tahun 2019 menjadi 51.386 jiwa pada tahun 2020, rata – rata pertumbuhan penduduk di Kecamatan Modo setiap Tahunnya berkisar di angka 3.42 % secara lengkap di tampilkan pada Tabel 3.1.9. dan Tabel 3.1.12

Luas wilayah di Kecamatan Modo adalah 77,02 Km². Desa Mojorejo seluas 11,25 Km², Desa Jegreg seluas 9,69 Km² adalah Desa yang memiliki luas wilayah terluas di wilayah kecamatan Modo, sedangkan Desa Sambangrejo yang hanya memiliki luas wilayah hanya 2,16 Km² adalah Desa yang mempunyai wilayah paling kecil. Kepadatan

Penduduk pada Tahun 2020 di Kecamatan Modo adalah 667 Jiwa per Km², pada tingkat Desa penduduk terpadat pada tahun 2020 berada di Desa Nguwok yaitu 1.448 Jiwa per Km², sedangkan Desa dengan Kepadatan Penduduk terendah berada di Desa Kedunglerep dengan hanya 418 Jiwa per Km². Mengenai Luas wilayah dan kepadatan penduduk setiap Desa dapat dilihat pada Tabel 3.1.6 dan Tabel 3.1.10.

Penduduk Kecamatan Modo telah memiliki kesadaran yang tinggi dalam hal pengurusan Kartu Tanda Penduduk (KTP), terbukti dengan tingkat presentase penduduk antara yang wajib mempunyai KTP dan yang telah memiliki KTP sebesar 91,89 %. Rincian lengkap setiap desa jumlah penduduk wajib memiliki KTP tertera pada Tabel 3.1.13, dan penduduk yang telah memiliki KTP pada Tabel 3.1.14.

Gambar 3. Piramida Penduduk Kecamatan Modo, 2020



Tabel 3.1.1 Jumlah Penduduk menurut Jenis Kelamin di Kecamatan Modo, 2020

	Desa/Kelurahan	Laki-Laki	Perempuan	Laki-Laki + Perempuan	Rasio Jenis Kelamin
	(1)	(2)	(3)	(4)	(5)
1	Jegreg	2.340	2.400	4.740	97,50
2	Kedunglerep	874	941	1.815	92,88
3	Sambangrejo	731	736	1.467	99,32
4	Medalem	839	889	1.728	94,38
5	Kedungpengaron	1.418	1.420	2.838	99,86
6	Sumberagung	1.488	1.521	3.009	97,83
7	Mojorejo	3.321	3.245	6.566	102,34
8	Pule	2.116	2.075	4.191	101,98
9	Yungyang	1.388	1.441	2.829	96,32
10	Sidodowo	2.537	2.425	4.962	104,62
11	Jatipayak	1.239	1.203	2.442	102,99
12	Kedungwaras	1.319	1.305	2.624	101,07
13	Sidomulyo	1.089	1.083	2.172	100,55
14	Kacangan	1.361	1.393	2.754	97,70
15	Sambungrejo	768	756	1.524	101,59
16	Kedungrejo	1.182	1.256	2.438	94,11
17	Nguwok	1.646	1.641	3.287	100,30
	Modo	25.656	25.730	51.386	99,71

Sumber : Disdukcapil Kabupaten Lamongan, 2020

Tabel 3.1.2 Jumlah Penduduk yang Lahir menurut Jenis Kelamin di Kecamatan Modo, 2020

Desa/Kelurahan	Lahir			Rata-Rata Kelahiran Per 1000 Penduduk
	L	P	L+P	
(1)	(2)	(3)	(4)	(5)
1 Jegreg	24	27	52	530
2 Kedunglerep	9	11	20	213
3 Sambangrejo	8	8	16	161
4 Medalem	9	10	19	200
5 Kedungpengaron	15	16	31	310
6 Sumberagung	15	17	33	335
7 Mojorejo	35	37	72	699
8 Pule	22	24	46	448
9 Yungyang	14	16	31	320
10 Sidodowo	26	28	54	516
11 Jatipayak	13	14	27	258
12 Kedungwaras	14	15	29	283
13 Sidomulyo	11	12	24	235
14 Kacangan	14	16	30	307
15 Sambungrejo	8	9	17	163
16 Kedungrejo	12	14	27	283
17 Nguwok	17	19	36	357
Modo	267	293	560	5.618

Sumber : Disdukcapil Kabupaten Lamongan, 2020

Tabel 3.1.3 Jumlah Penduduk yang Mati menurut Jenis Kelamin di Kecamatan Modo, 2020

Desa/Kelurahan	Mati			Rata-Rata Kematian Per 1000 Penduduk
	L	P	L+P	
(1)	(2)	(3)	(4)	(5)
1 Jegreg	10	12	22	226
2 Kedunglerep	7	9	16	172
3 Sambangrejo	5	8	13	131
4 Medalem	9	15	24	254
5 Kedungpengaron	8	11	19	190
6 Sumberagung	7	16	23	235
7 Mojorejo	9	19	28	274
8 Pule	10	14	24	235
9 Yungyang	12	9	21	218
10 Sidodowo	27	20	47	449
11 Jatipayak	10	12	22	214
12 Kedungwaras	9	6	15	148
13 Sidomulyo	10	10	20	199
14 Kacangan	9	8	17	174
15 Sambungrejo	8	6	14	138
16 Kedungrejo	9	12	21	223
17 Nguwok	13	11	24	239
Modo	172	198	370	3.711

Sumber : Disdukcapil Kabupaten Lamongan, 2020

Tabel 3.1.4 Jumlah Penduduk yang Datang menurut Jenis Kelamin di Kecamatan Modo, 2020

Desa/Kelurahan	Datang			Rata-Rata Kedatangan Per 1000 Penduduk
	L	P	L+P	
(1)	(2)	(3)	(4)	(5)
1 Jegreg	12	9	21	215
2 Kedunglerep	10	11	21	226
3 Sambangrejo	11	15	26	262
4 Medalem	5	9	14	148
5 Kedungpengaron	6	8	14	140
6 Sumberagung	4	11	15	153
7 Mojorejo	7	16	23	225
8 Pule	11	15	26	255
9 Yungyang	12	9	21	218
10 Sidodowo	8	13	21	201
11 Jatipayak	8	10	18	175
12 Kedungwaras	7	13	20	198
13 Sidomulyo	5	7	12	119
14 Kacangan	9	11	20	205
15 Sambungrejo	8	8	16	158
16 Kedungrejo	5	7	12	128
17 Nguwok	7	13	20	199
Modo	135	185	320	3.209

Sumber : Disdukcapil Kabupaten Lamongan, 2020

Tabel 3.1.5 Jumlah Penduduk yang Pindah menurut Jenis Kelamin di Kecamatan Modo, 2020

Desa/Kelurahan	Pindah			Rata-Rata Kedatangan Per 1000 Penduduk
	L	P	L+P	
(1)	(2)	(3)	(4)	(5)
1 Jegreg	10	11	21	215
2 Kedunglerep	5	7	12	129
3 Sambangrejo	6	10	16	161
4 Medalem	8	9	17	180
5 Kedungpengaron	12	12	24	240
6 Sumberagung	11	8	19	194
7 Mojorejo	9	15	24	235
8 Pule	12	12	24	235
9 Yungyang	9	9	18	187
10 Sidodowo	10	9	19	182
11 Jatipayak	8	8	16	155
12 Kedungwaras	10	9	19	188
13 Sidomulyo	11	11	22	219
14 Kacangan	5	9	14	143
15 Sambungrejo	8	8	16	158
16 Kedungrejo	12	8	20	213
17 Nguwok	9	14	23	229
Modo	155	169	324	3.249

Sumber : Disdukcapil Kabupaten Lamongan, 2020

Tabel 3.1.6 Jumlah Penduduk, Kepala Keluarga dan Kepadatan di Kecamatan Modo, 2020

Desa/Kelurahan	Luas (Km ²)	Penduduk	Kepala Keluarga	Kepadatan	Rata-Rata Per Kepala Keluarga
(1)	(2)	(3)	(4)	(5)	(6)
1 Jegreg	9,69	4.740	1.488	489	3
2 Kedunglerep	4,34	1.815	638	418	3
3 Sambangrejo	2,16	1.467	461	679	3
4 Medalem	2,90	1.728	551	596	3
5 Kedungpengaron	3,94	2.838	843	720	3
6 Sumberagung	3,98	3.009	952	756	3
7 Mojorejo	11,25	6.566	2.063	584	3
8 Pule	5,70	4.191	1.314	735	3
9 Yungyang	5,35	2.829	931	529	3
10 Sidodowo	6,50	4.962	1.584	763	3
11 Jatipayak	3,12	2.442	787	783	3
12 Kedungwaras	4,10	2.624	850	640	3
13 Sidomulyo	3,29	2.172	715	660	3
14 Kacangan	4,47	2.754	891	616	3
15 Sambungrejo	1,36	1.524	509	1.121	3
16 Kedungrejo	2,60	2.438	766	938	3
17 Nguwok	2,27	3.287	996	1.448	3
Modo	77	51.386	16.339	667	3

Sumber : Disdukcapil Kabupaten Lamongan, 2020

Tabel 3.1.7 Jumlah Penduduk Dan Kepala Keluarga Menurut Jenis Kelamin di Kecamatan Modo, 2020

Desa/Kelurahan	Penduduk	Kepala Keluarga	Kepala Keluarga	
			Laki-laki	Perempuan
(1)	(2)	(3)	(4)	(5)
1 Jegreg	4.740	1.488	1.246	242
2 Kedunglerep	1.815	638	534	104
3 Sambangrejo	1.467	461	386	75
4 Medalem	1.728	551	461	90
5 Kedungpengaron	2.838	843	706	137
6 Sumberagung	3.009	952	797	155
7 Mojorejo	6.566	2.063	1.728	335
8 Pule	4.191	1.314	1.100	214
9 Yungyang	2.829	931	780	151
10 Sidodowo	4.962	1.584	1.327	257
11 Jatipayak	2.442	787	659	128
12 Kedungwaras	2.624	850	712	138
13 Sidomulyo	2.172	715	599	116
14 Kacangan	2.754	891	746	145
15 Sambungrejo	1.524	509	426	83
16 Kedungrejo	2.438	766	642	124
17 Nguwok	3.287	996	834	162
Modo	51.386	16.339	13.684	2.655

Sumber : Disdukcapil Kabupaten Lamongan, 2020

Tabel 3.1.8 Penduduk menurut Kewarganegaraan di Kecamatan Modo, 2020

Desa/Kelurahan	WNI		WNA		Jumlah	
	L	P	L	P	L	P
(1)	(2)	(3)	(4)	(5)	(6)	(7)
1 Jegreg	2.340	2.400	0	0	2.340	2.400
2 Kedunglerep	874	941	0	0	874	941
3 Sambangrejo	731	736	0	0	731	736
4 Medalem	839	889	0	0	839	889
5 Kedungpengaron	1.418	1.420	0	0	1.418	1.420
6 Sumberagung	1.488	1.521	0	0	1.488	1.521
7 Mojorejo	3.321	3.245	0	0	3.321	3.245
8 Pule	2.116	2.075	0	0	2.116	2.075
9 Yungyang	1.388	1.441	0	0	1.388	1.441
10 Sidodowo	2.537	2.425	0	0	2.537	2.425
11 Jatipayak	1.239	1.203	0	0	1.239	1.203
12 Kedungwaras	1.319	1.305	0	0	1.319	1.305
13 Sidomulyo	1.089	1.083	0	0	1.089	1.083
14 Kacangan	1.361	1.393	0	0	1.361	1.393
15 Sambungrejo	768	756	0	0	768	756
16 Kedungrejo	1.182	1.256	0	0	1.182	1.256
17 Nguwok	1.646	1.641	0	0	1.646	1.641
Jumlah	25.656	25.730	0	0	25.656	25.730

Sumber : Disdukcapil Kabupaten Lamongan, 2020

Tabel 3.1.9 Perkembangan Pertumbuhan Penduduk di Kecamatan Modo, Tahun 2013 - 2020

Desa/Kelurahan	2013	2014	2015	2016	2017	2018	2019	2020
(1)	(2)	(3)	(4)	(5)	(6)	(7)	(8)	(9)
1 Jegreg	4.671	4.628	4.624	4.629	4.617	4.621	4.604	4.740
2 Kedunglerep	1.876	1.776	1.771	1.777	1.798	1.809	1.792	1.815
3 Sambangrejo	1.423	1.381	1.381	1.386	1.391	1.397	1.390	1.467
4 Medalem	1.677	1.805	1.803	1.793	1.797	1.801	1.786	1.728
5 Kedungpengaron	2.551	2.821	2.835	2.849	2.833	2.825	2.833	2.838
6 Sumberagung	2.518	2.880	2.884	2.871	2.878	2.886	2.878	3.009
7 Mojorejo	6.331	6.327	6.297	6.302	6.283	6.289	6.264	6.566
8 Pule	3.628	3.814	3.802	3.816	3.841	3.866	3.842	4.191
9 Yungyang	2.285	2.668	2.667	2.678	2.693	2.704	2.703	2.829
10 Sidodowo	4.482	4.747	4.755	4.753	4.755	4.763	4.760	4.962
11 Jatipayak	2.328	2.447	2.436	2.428	2.432	2.437	2.427	2.442
12 Kedungwaras	2.524	2.493	2.491	2.494	2.500	2.510	2.503	2.624
13 Sidomulyo	2.103	2.086	2.082	2.086	2.089	2.088	2.103	2.172
14 Kacangan	2.846	2.760	2.745	2.734	2.747	2.765	2.743	2.754
15 Sambungrejo	1.617	1.393	1.395	1.387	1.390	1.389	1.387	1.524
16 Kedungrejo	2.706	2.424	2.412	2.381	2.366	2.364	2.364	2.438
17 Nguwok	2.730	3.226	3.246	3.272	3.293	3.311	3.308	3.287
Jumlah	48.296	49.676	49.626	49.636	49.703	49.825	49.687	51.386

Sumber : Disdukcapil Kabupaten Lamongan, 2020

Tabel 3.1.10 Perkembangan Kepadatan Penduduk (Jiwa/Km²) di Kecamatan Modo, 2013 - 2020

Desa/Kelurahan	2013	2014	2015	2016	2017	2018	2019	2020
(1)	(2)	(3)	(4)	(5)	(6)	(7)	(8)	(9)
1 Jegreg	482	482	478	477	476	477	475	489
2 Kedunglerep	432	432	409	410	414	417	413	418
3 Sambangrejo	657	659	639	642	644	647	644	679
4 Medalem	578	578	622	618	620	621	616	596
5 Kedungpengaron	648	647	716	723	719	717	719	720
6 Sumberagung	633	633	724	721	723	725	723	756
7 Mojorejo	563	563	562	560	558	559	557	584
8 Pule	636	636	669	669	674	678	674	735
9 Yungyang	426	427	499	501	503	505	505	529
10 Sidodowo	691	690	730	731	732	733	732	763
11 Jatipayak	746	746	784	779	779	781	778	783
12 Kedungwaras	616	616	608	608	610	612	610	640
13 Sidomulyo	637	639	634	634	635	635	639	660
14 Kacangan	636	637	617	612	615	619	614	616
15 Sambungrejo	1.186	1.189	1.024	1.021	1.022	1.021	1.020	1.121
16 Kedungrejo	1.041	1.041	932	916	910	909	909	938
17 Nguwok	1.199	1.203	1.421	1.441	1.451	1.459	1.457	1.448
Jumlah	627	627	645	644	645	647	647	667

Sumber : Disdukcapil Kabupaten Lamongan, 2020

Tabel. 3.1.11 Persentase Persebaran Penduduk Kecamatan Modo Tahun 2013 - 2020

Desa/Kelurahan	Persentase %							
	2013	2014	2015	2016	2017	2018	2019	2020
(1)	(2)	(3)	(4)	(5)	(6)	(7)	(8)	(9)
1 Jegreg	9,67	9,32	9,32	9,32	9,29	9,27	9,27	9,22
2 Kedunglerep	3,88	3,58	3,57	3,58	3,62	3,63	3,61	3,53
3 Sambangrejo	2,95	2,78	2,78	2,79	2,79	2,80	2,80	2,85
4 Medalem	3,47	3,63	3,63	3,61	3,62	3,61	3,59	3,36
5 Kedungpengaron	5,28	5,68	5,71	5,74	5,70	5,67	5,70	5,52
6 Sumberagung	5,21	5,80	5,81	5,78	5,79	5,79	5,79	5,86
7 Mojorejo	13,11	12,74	12,69	12,70	12,64	12,62	12,61	12,78
8 Pule	7,51	7,68	7,66	7,69	7,73	7,76	7,73	8,16
9 Yungyang	4,73	5,37	5,37	5,40	5,42	5,43	5,44	5,51
10 Sidodowo	9,28	9,56	9,58	9,58	9,57	9,56	9,58	9,66
11 Jatipayak	4,82	4,93	4,91	4,89	4,89	4,89	4,88	4,75
12 Kedungwaras	5,23	5,02	5,02	5,02	5,03	5,04	5,04	5,11
13 Sidomulyo	4,35	4,20	4,20	4,20	4,20	4,19	4,23	4,23
14 Kacangan	5,89	5,56	5,53	5,51	5,53	5,55	5,52	5,36
15 Sambungrejo	3,35	2,80	2,81	2,80	2,80	2,79	2,79	2,97
16 Kedungrejo	5,60	4,88	4,86	4,80	4,76	4,74	4,76	4,74
17 Nguwok	5,65	6,49	6,54	6,59	6,63	6,65	6,66	6,40
Modo	100,00	100,00	100,00	100,00	100,00	100,00	100,00	100,00

Sumber : Disdukcapil Kabupaten Lamongan, 2020

Tabel. 3.1.12 Persentase Pertumbuhan Penduduk Kecamatan Modo Tahun 2013 - 2020

Desa/Kelurahan	Persentase %							
	2013	2014	2015	2016	2017	2018	2019	2020
(1)	(2)	(3)	(4)	(5)	(6)	(7)	(8)	(9)
1 Jegreg	-0,02	-0,92	-0,09	0,11	-0,26	0,09	-0,37	2,95
2 Kedunglerep	0,00	-5,33	-0,28	0,34	1,18	0,61	-0,94	1,28
3 Sambangrejo	0,21	-2,95	0,00	0,36	0,36	0,43	-0,50	5,54
4 Medalem	0,06	7,63	-0,11	-0,55	0,22	0,22	-0,83	-3,25
5 Kedungpengaron	-0,08	10,58	0,50	0,49	-0,56	-0,28	0,28	0,18
6 Sumberagung	-0,04	14,38	0,14	-0,45	0,24	0,28	-0,28	4,55
7 Mojorejo	0,03	-0,06	-0,47	0,08	-0,30	0,10	-0,40	4,82
8 Pule	0,11	5,13	-0,31	0,37	0,66	0,65	-0,62	9,08
9 Yungyang	0,18	16,76	-0,04	0,41	0,56	0,41	-0,04	4,66
10 Sidodowo	-0,16	5,91	0,17	-0,04	0,04	0,17	-0,06	4,24
11 Jatipayak	0,09	5,11	-0,45	-0,33	0,16	0,21	-0,41	0,62
12 Kedungwaras	0,00	-1,23	-0,08	0,12	0,24	0,40	-0,28	4,83
13 Sidomulyo	0,38	-0,81	-0,19	0,19	0,14	-0,05	0,72	3,28
14 Kacangan	0,04	-3,02	-0,54	-0,40	0,48	0,66	-0,80	0,40
15 Sambungrejo	0,25	-13,85	0,14	-0,57	0,22	-0,07	-0,14	9,88
16 Kedungrejo	0,00	-10,42	-0,50	-1,29	-0,63	-0,08	0,00	3,13
17 Nguwok	0,29	18,17	0,62	0,80	0,64	0,55	-0,09	-0,63
Modo	0,05	2,86	-0,10	0,02	0,13	0,25	-0,28	3,42

Sumber : Disdukcapil Kabupaten Lamongan, 2020

Tabel 3.1.13 Penduduk yang Wajib Memiliki KTP menurut Jenis Kelamin di Kecamatan Modo, 2020

Desa/Kelurahan	Jumlah Penduduk Wajib KTP		
	Laki-laki	Perempuan	Laki-laki + Perempuan
(1)	(2)	(3)	(4)
1 Jegreg	1.816	1.879	3.695
2 Kedunglrep	678	737	1.415
3 Sambangrejo	567	576	1.144
4 Medalem	651	696	1.347
5 Kedungpengaron	1.100	1.112	2.212
6 Sumberagung	1.155	1.191	2.346
7 Mojorejo	2.577	2.541	5.118
8 Pule	1.642	1.625	3.267
9 Yungyang	1.077	1.128	2.205
10 Sidodowo	1.969	1.899	3.867
11 Jatipayak	961	942	1.903
12 Kedungwaras	1.024	1.022	2.045
13 Sidomulyo	845	848	1.693
14 Kacangan	1.056	1.091	2.147
15 Sambungrejo	596	592	1.188
16 Kedungrejo	917	983	1.901
17 Nguwok	1.277	1.285	2.562
Jumlah	19.909	20.147	40.056

Sumber : Disdukcapil Kabupaten Lamongan, 2020

Tabel 3.1.14 Penduduk yang telah Memiliki KTP menurut Jenis Kelamin di Kecamatan Modo, 2020

Desa/Kelurahan	Jumlah Penduduk Memiliki KTP		
	Laki-laki	Perempuan	Laki-laki + Perempuan
(1)	(2)	(3)	(4)
1 Jegreg	1.714	1.775	3.489
2 Kedunglerep	640	696	1.336
3 Sambangrejo	535	544	1.080
4 Medalem	614	658	1.272
5 Kedungpengaron	1.038	1.050	2.089
6 Sumberagung	1.090	1.125	2.215
7 Mojorejo	2.432	2.400	4.832
8 Pule	1.550	1.535	3.084
9 Yungyang	1.016	1.066	2.082
10 Sidodowo	1.858	1.794	3.651
11 Jatipayak	907	890	1.797
12 Kedungwaras	966	965	1.931
13 Sidomulyo	797	801	1.598
14 Kacangan	997	1.030	2.027
15 Sambungrejo	562	559	1.122
16 Kedungrejo	866	929	1.795
17 Nguwok	1.205	1.214	2.419
Jumlah	18.788	19.030	37.819

Sumber : Disdukcapil Kabupaten Lamongan, 2020

Tabel 3.3.1 Banyaknya Keluarga Menurut Desa/Kelurahan dan Jenis Pengguna Listrik di Kecamatan Modo, 2020

Desa/Kelurahan	Pengguna Listrik			Bukan Pengguna Listrik
	PLN	Non PLN	Jumlah	
(1)	(2)	(3)	(4)	(5)
1. Jegreg	1.488	0	1.488	0
2. Kedunglerep	638	0	638	0
3. Sambangrejo	461	0	461	0
4. Medalem	551	0	551	0
5. Kedungpengaron	843	0	843	0
6. Sumberagung	952	0	952	0
7. Mojorejo	2.063	0	2.063	0
8. Pule	1.314	0	1.314	0
9. Yungyang	931	0	931	0
10. Sidodowo	1.584	0	1.584	0
11. Jatipayak	787	0	787	0
12. Kedungwaras	850	0	850	0
13. Sidomulyo	715	0	715	0
14. Kacangan	891	0	891	0
15. Sambungrejo	509	0	509	0
16. Kedungrejo	766	0	766	0
17. Nguwok	996	0	996	0
Kecamatan Modo	16.339	0	16.339	0

Sumber : Disdukcapil Kabupaten Lamongan, 2020

Tabel 3.3.2 Banyaknya Desa/Kelurahan Menurut Keberadaan Penerangan Jalan Utama Desa/Kelurahan di Kecamatan Modo, 2017 - 2020

Penerangan Jalan Utama	2017	2018	2019	2020
(1)	(2)	(3)	(4)	(5)
Sumber Penerangan Jalan Utama				
Listrik Pemerintah	17	17	17	17
Listrik Non Pemerintah	0	0	0	0
Non Listrik	0	0	0	0

Sumber: BPS, Pendataan Potensi Desa (Podes) 2019, dan 2020

Tabel 3.3.3 Banyaknya Desa/Kelurahan Menurut Jenis Bahan Bakar untuk Memasak yang Digunakan Oleh Sebagian Besar Keluarga di Kecamatan Modo, 2017 - 2020

Jenis Bahan Bakar	2017	2018	2019	2020
(1)	(2)	(3)	(4)	(5)
Gas Kota	0	0	0	0
LPG 3 Kg	17	17	17	17
LPG lebih dari 3 Kg	0	0	0	0
Minyak Tanah	0	0	0	0
Kayu Bakar	0	0	0	0
Lainnya	0	0	0	0

Catatan: ¹ Termasuk LPG lebih dari 3 Kg

Sumber: BPS, Pendataan Potensi Desa (Podes) 2018,2019, dan 2020

Tabel 3.3.4 Banyaknya Desa/Kelurahan Menurut Sumber Air Minum Sebagian Besar Keluarga di Kecamatan Modo, 2018 dan 2020

Sumber Air Minum	2018	2019	2020
(1)	(2)	(3)	(4)
Air Kemasan Bermerk	0	0	0
Air Isi Ulang	11	11	11
Ledeng Dengan Meteran	1	1	1
Ledeng Tanpa Meteran	0	0	0
Sumur Bor atau Pompa	4	4	4
Sumur	0	0	0
Mata Air	1	1	1
Sungai/Danau/Kolam/Waduk/Situ/ Embung/Bendungan	0	0	0
Air Hujan	0	0	0
Lainnya	0	0	0

Catatan:

Sumber: BPS, Pendataan Potensi Desa (Podes) 2019 dan 2020

Tabel 3.3.5 Banyaknya Desa/Kelurahan Menurut Penggunaan Fasilitas Tempat Buang Air Besar Sebagian Besar Keluarga di Kecamatan Modo, 2017 - 2020

Fasilitas Tempat Buang Air Besar	2017	2018	2019	2020
(1)	(2)	(3)	(4)	(5)
Jamban	17	17	17	17
Sendiri	17	17	17	17
Bersama	0	0	0	0
Umum	0	0	0	0
Bukan Jamban	0	0	0	0

Catatan:

Sumber: BPS, Pendataan Potensi Desa (Podes) 2018, 2019, dan 2020



ULASAN

Bab ini ditampilkan jumlah data tentang, sarana pendidikan lengkap dengan jumlah murid dan guru di masing – masing desa/kelurahan mulai jenjang pendidikan TK sampai SLTA, kemudian data kesehatan dan jumlah NTCR (Nikah, Talak, Cerai dan Rujuk), dan data sosial lainnya. Secara umum data jumlah sarana pendidikan Negeri lebih sedikit dibandingkan jumlah sarana pendidikan swasta (Tabel 4.1.1. dan 4.1.2). Untuk jumlah sarana pendidikan SD dan SMP Negeri masing-masing sebanyak 31 Lembaga dan 2 Lembaga. Sedangkan Jumlah sarana swasta terdiri dari 37 Lembaga pendidikan TK, 10 RA, 14 MI, 4 SMP, 4 Mts, 3 SMA, 2 MA dan 3 SMK.

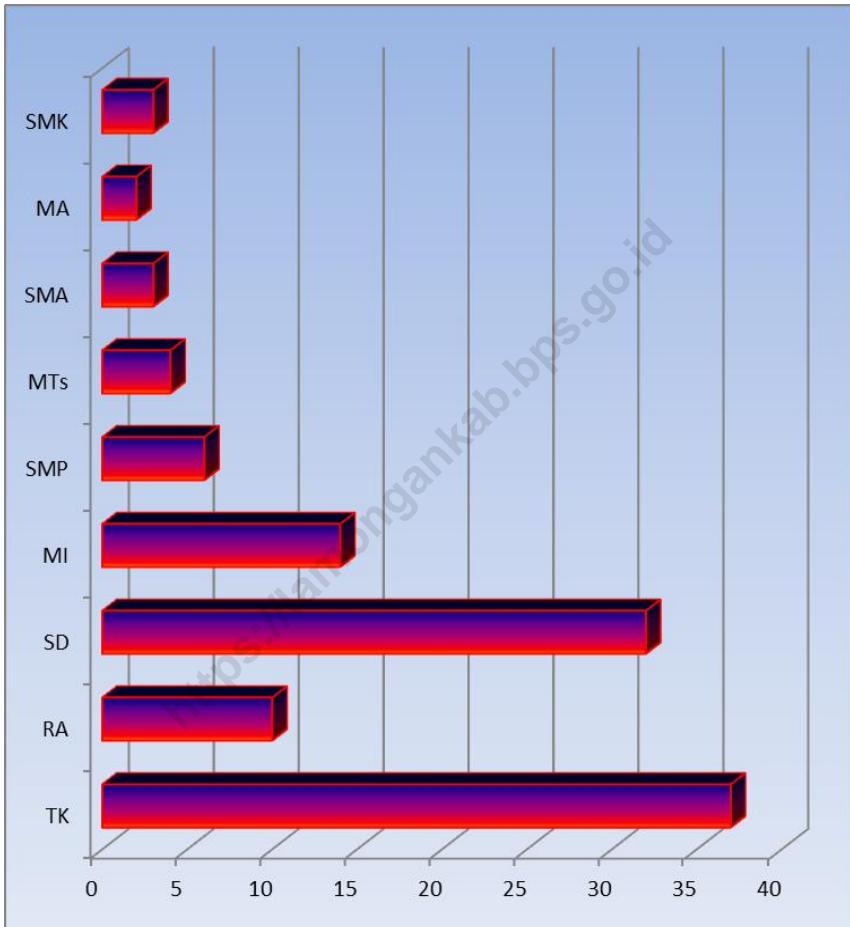
Jumlah Murid Sekolah Dasar Negeri SDN di Kecamatan Modo menyebar di 31 lembaga pada Tahun 2020 sebanyak 2.253 siswa, menurun dibandingkan tahun 2019 yang mencapai 2.377 siswa. Rasio/perbandingan antara murid dan guru pada tahun 2020 sebesar 8.57. Sedangkan rata-rata jumlah murid per sekolah sebanyak 73 siswa, Dapat dilihat pada Tabel 4.1.5. Untuk data SD swasta dapat di lihat Pada Tabel 4.1.6. Jumlah MI Swasta tahun 2020 sebanyak 14 lembaga dengan jumlah murid sebanyak 1.182 siswa, sehingga rata-rata jumlah siswa MI Swasta sebanyak 84 siswa/lembaga. Bila dibandingkan antara tahun 2019 dengan tahun 2020 jumlah siswa MI swasta mengalami Penurunan dari 1.208 siswa menjadi 1.182 siswa.

Selanjutnya pada jenjang SMP Negeri pada tahun 2020 berjumlah 2 lembaga dengan jumlah murid sebanyak 655 siswa. Dibandingkan tahun 2019, jumlah murid SMP pada tahun 2020 lebih sedikit atau mengalami penurunan sebanyak 17 Siswa. Data selengkapnya per desa dapat di lihat pada Tabel 4.1.8.

Pada Tabel 4.1.9 dan 4.1.10 dapat dilihat bahwa Jumlah Lembaga SMP swasta atau sederajat adalah 10 Lembaga, dengan jumlah siswa

sebanyak 754 siswa dan jumlah guru sebanyak 105. Jika di banding dengan tahun 2019 jumlah siswa mengalami kenaikan penurunan 5,5 %, yang pada tahun 2019 berjumlah 781 siswa menjadi 754 siswa di tahun 2020

<https://lamongankab.bps.go.id>

Gambar 4. Jumlah lembaga Sekolah Kecamatan Modo, 2020

**Tabel. 4.1.1 Jumlah Fasilitas Pendidikan Negeri
Kecamatan Modo, 2020**

Desa/Kelurahan	TK	RA	SD	MI	SMP	MTs	SMA	MA	SMK
(1)	(2)	(3)	(4)	(5)	(6)	(7)	(8)	(9)	(10)
1 Jegreg	-	-	3	-	-	-	-	-	-
2 Kedunglerep	-	-	1	-	-	-	-	-	-
3 Sambangrejo	-	-	1	-	-	-	-	-	-
4 Medalem	-	-	1	-	-	-	-	-	-
5 Kedungpengaron	-	-	2	-	-	-	-	-	-
6 Sumberagung	-	-	2	-	1	-	-	-	-
7 Mojorejo	-	-	4	-	-	-	-	-	-
8 Pule	-	-	2	-	1	-	-	-	-
9 Yungyang	-	-	2	-	-	-	-	-	-
10 Sidodowo	-	-	2	-	-	-	-	-	-
11 Jatipayak	-	-	2	-	-	-	-	-	-
12 Kedungwaras	-	-	1	-	-	-	-	-	-
13 Sidomulyo	-	-	2	-	-	-	-	-	-
14 Kacangan	-	-	2	-	-	-	-	-	-
15 Sambungrejo	-	-	1	-	-	-	-	-	-
16 Kedungrejo	-	-	2	-	-	-	-	-	-
17 Nguwok	-	-	1	-	-	-	-	-	-
Jumlah	0	0	31	0	2	0	0	0	0

Sumber : Kantor Cabang Dinas P dan K Kec. Modo

**Tabel. 4.1.2 Jumlah Fasilitas Pendidikan Swasta
Kecamatan Modo, 2020**

Desa/Kelurahan	TK	RA	SD	MI	SMP	MTs	SMA	MA	SMK
(1)	(2)	(3)	(4)	(5)	(6)	(7)	(8)	(9)	(10)
1 Jegreg	3	2	-	2	1	-	-	-	-
2 Kedunglerep	1	1	-	1	-	-	-	-	-
3 Sambangrejo	2	-	-	-	-	-	-	-	-
4 Medalem	2	-	1	1	-	-	-	-	-
5 Kedungpengaron	3	-	-	1	-	-	-	-	-
6 Sumberagung	2	1	-	2	-	-	-	-	-
7 Mojorejo	8	1	-	2	3	1	1	-	2
8 Pule	3	-	-	-	-	-	1	-	-
9 Yungyang	2	-	-	-	-	1	-	-	1
10 Sidodowo	2	1	-	1	-	1	-	-	-
11 Jatipayak	2	-	-	-	-	-	-	-	-
12 Kedungwaras	2	1	-	1	-	-	-	-	-
13 Sidomulyo	2	1	-	1	-	-	-	-	-
14 Kacangan	2	1	-	1	-	-	-	-	-
15 Sambungrejo	1	-	-	-	-	-	-	-	-
16 Kedungrejo	1	-	-	-	-	-	-	-	-
17 Nguwok	1	1	-	1	-	2	1	1	-
Jumlah	37	10	1	14	4	4	3	1	3

Sumber : Kantor Cabang Dinas P dan K Kec. Modo

Tabel 4.1.3 Jumlah Sekolah, Murid, Guru dan Rasio Murid-Guru TK Swasta di Kecamatan Modo, 2020

Desa/Kelurahan	Lembaga Sekolah	Gedung Sekolah	Ruang Kelas
(1)	(2)	(3)	(4)
1 Jegreg	3	3	6
2 Kedunglerep	1	1	2
3 Sambangrejo	1	1	2
4 Medalem	2	2	5
5 Kedungpengaron	3	3	7
6 Sumberagung	2	2	5
7 Mojorejo	8	8	19
8 Pule	3	3	7
9 Yungyang	2	2	5
10 Sidodowo	2	2	5
11 Jatipayak	2	2	4
12 Kedungwaras	2	2	5
13 Sidomulyo	2	2	5
14 Kacangan	1	1	2
15 Sambungrejo	1	1	2
16 Kedungrejo	1	1	3
17 Nguwok	1	1	3
Jumlah / Total	37	37	87

Sumber : Dinas Pendidikan Kabupaten Lamongan

Lanjutan Tabel 4.1.3

Desa/Kelurahan	Rombongan Belajar	Murid	Guru	Rasio Murid - Guru
(1)	(5)	(6)	(7)	(8)
1 Jegreg	6	99	5	19,80
2 Kedunglerep	2	18	2	9,00
3 Sambangrejo	2	23	2	11,50
4 Medalem	5	39	4	9,75
5 Kedungpengaron	7	77	5	15,40
6 Sumberagung	5	28	2	14,00
7 Mojorejo	19	209	18	11,61
8 Pule	7	96	5	19,20
9 Yungyang	5	57	5	11,40
10 Sidodowo	5	52	2	26,00
11 Jatipayak	4	37	2	18,50
12 Kedungwaras	5	26	3	8,67
13 Sidomulyo	5	41	3	13,67
14 Kacangan	3	23	1	23,00
15 Sambungrejo	2	25	1	25,00
16 Kedungrejo	3	61	2	30,50
17 Nguwok	3	33	1	33,00
Jumlah / Total	88	944	63	14,98

Sumber : Dinas Pendidikan Kabupaten Lamongan

Tabel 4.1.4 Jumlah Sekolah, Murid, Guru dan Rasio Murid-Guru RA Swasta di Kecamatan Modo, 2020

Desa/Kelurahan	Lembaga Sekolah	Gedung Sekolah	Ruang Kelas
(1)	(2)	(3)	(4)
1 Jegreg	2	2	5
2 Kedunglerep	1	1	2
3 Sambangrejo	-	-	-
4 Medalem	-	-	-
5 Kedungpengaron	-	-	-
6 Sumberagung	1	1	2
7 Mojorejo	1	1	2
8 Pule	-	-	-
9 Yungyang	-	-	-
10 Sidodowo	1	1	3
11 Jatipayak	-	-	-
12 Kedungwaras	1	1	3
13 Sidomulyo	1	1	2
14 Kacangan	1	1	2
15 Sambungrejo	-	-	-
16 Kedungrejo	-	-	-
17 Nguwok	1	1	3
Jumlah / Total	10	10	24

Sumber : Dinas Pendidikan Kabupaten Lamongan

Lanjutan Tabel 4.1.4

Desa/Kelurahan	Rombongan Belajar	Murid	Guru	Rasio Murid - Guru
(1)	(5)	(6)	(7)	(8)
1 Jegreg	5	55	4	13,75
2 Kedunglerep	2	24	1	24,00
3 Sambangrejo	-	-	-	-
4 Medalem	-	-	-	-
5 Kedungpengaron	-	-	-	-
6 Sumberagung	2	51	2	25,50
7 Mojorejo	2	28	2	14,00
8 Pule	-	-	-	-
9 Yungyang	-	-	-	-
10 Sidodowo	3	58	3	19,33
11 Jatipayak	-	-	-	-
12 Kedungwaras	3	51	3	17,00
13 Sidomulyo	2	26	3	8,67
14 Kacangan	2	30	3	10,00
15 Sambungrejo	-	-	-	-
16 Kedungrejo	-	-	-	-
17 Nguwok	3	64	2	32,00
Jumlah / Total	24	387	23	16,83

Sumber : Dinas Pendidikan Kabupaten Lamongan

Tabel 4.1.5 Jumlah Sekolah, Murid, Guru dan Rasio Murid-Guru SD Negeri di Kecamatan Modo, 2020

Desa/Kelurahan	Lembaga Sekolah	Gedung Sekolah	Ruang Kelas
(1)	(2)	(3)	(4)
1 Jegreg	3	3	18
2 Kedunglerep	1	1	6
3 Sambangrejo	1	1	6
4 Medalem	1	1	6
5 Kedungpengaron	2	2	13
6 Sumberagung	2	2	12
7 Mojorejo	4	4	26
8 Pule	2	2	12
9 Yungyang	2	2	12
10 Sidodowo	2	2	13
11 Jatipayak	2	2	11
12 Kedungwaras	1	1	6
13 Sidomulyo	2	2	9
14 Kacangan	2	2	12
15 Sambungrejo	1	1	6
16 Kedungrejo	2	2	12
17 Nguwok	1	1	6
Jumlah / Total	31	31	186

Sumber : Dinas Pendidikan Kabupaten Lamongan

Lanjutan Tabel 4.1.5

Desa/Kelurahan	Rombongan Belajar	Murid	Guru	Rasio Murid - Guru
(1)	(5)	(6)	(7)	(8)
1 Jegreg	18	156	26	6,00
2 Kedunglerep	6	54	8	6,75
3 Sambangrejo	6	74	9	8,22
4 Medalem	6	34	8	4,25
5 Kedungpengaron	12	103	14	7,36
6 Sumberagung	12	44	10	4,40
7 Mojorejo	24	491	39	12,59
8 Pule	12	257	19	13,53
9 Yungyang	12	212	20	10,60
10 Sidodowo	12	92	16	5,75
11 Jatipayak	12	93	15	6,20
12 Kedungwaras	6	122	10	12,20
13 Sidomulyo	12	117	16	7,31
14 Kacangan	12	110	17	6,47
15 Sambungrejo	6	63	8	7,88
16 Kedungrejo	12	136	20	6,80
17 Nguwok	6	95	8	11,88
Jumlah / Total	186	2.253	263	8,57

Sumber : Dinas Pendidikan Kabupaten Lamongan

Tabel 4.1.6 Jumlah Sekolah, Murid, Guru dan Rasio Murid-Guru SD Swasta di Kecamatan Modo, 2020

Desa/Kelurahan	Lembaga Sekolah	Gedung Sekolah	Ruang Kelas
(1)	(2)	(3)	(4)
1 Jegreg	-	-	-
2 Kedunglerep	-	-	-
3 Sambangrejo	-	-	-
4 Medalem	-	-	-
5 Kedungpengaron	1	1	6
6 Sumberagung	-	-	-
7 Mojorejo	-	-	-
8 Pule	-	-	-
9 Yungyang	-	-	-
10 Sidodowo	-	-	-
11 Jatipayak	-	-	-
12 Kedungwaras	-	-	-
13 Sidomulyo	-	-	-
14 Kacangan	-	-	-
15 Sambungrejo	-	-	-
16 Kedungrejo	-	-	-
17 Nguwok	-	-	-
Jumlah / Total	1	1	6

Sumber : Dinas Pendidikan Kabupaten Lamongan

Lanjutan Tabel 4.1.6

Desa/Kelurahan	Rombongan Belajar	Murid	Guru	Rasio Murid - Guru
(1)	(5)	(6)	(7)	(8)
1 Jegreg	-	-	-	-
2 Kedunglerrep	-	-	-	-
3 Sambangrejo	-	-	-	-
4 Medalem	-	-	-	-
5 Kedungpengaron	6	36	6	6,00
6 Sumberagung	-	-	-	-
7 Mojorejo	-	-	-	-
8 Pule	-	-	-	-
9 Yungyang	-	-	-	-
10 Sidodowo	-	-	-	-
11 Jatipayak	-	-	-	-
12 Kedungwaras	-	-	-	-
13 Sidomulyo	-	-	-	-
14 Kacangan	-	-	-	-
15 Sambungrejo	-	-	-	-
16 Kedungrejo	-	-	-	-
17 Nguwok	-	-	-	-
Jumlah / Total	6	36	6	6,00

Sumber : Dinas Pendidikan Kabupaten Lamongan

Tabel 4.1.7 Jumlah Sekolah, Murid, Guru dan Rasio Murid-Guru MI Swasta di Kecamatan Modo, 2020

Desa/Kelurahan	Lembaga Sekolah	Gedung Sekolah	Ruang Kelas
(1)	(2)	(3)	(4)
1 Jegreg	2	2	12
2 Kedunglerep	1	1	6
3 Sambangrejo	-	-	-
4 Medalem	1	1	6
5 Kedungpengaron	1	1	6
6 Sumberagung	2	2	12
7 Mojorejo	2	2	12
8 Pule	-	-	-
9 Yungyang	-	-	-
10 Sidodowo	1	1	9
11 Jatipayak	-	-	-
12 Kedungwaras	1	1	6
13 Sidomulyo	1	1	6
14 Kacangan	1	1	6
15 Sambungrejo	-	-	-
16 Kedungrejo	-	-	-
17 Nguwok	1	1	6
Jumlah / Total	14	14	87

Sumber : Dinas Pendidikan Kabupaten Lamongan

Lanjutan Tabel 4.1.7

Desa/Kelurahan	Rombongan Belajar	Murid	Guru	Rasio Murid - Guru
(1)	(5)	(6)	(7)	(8)
1 Jegreg	12	150	13	11,54
2 Kedunglerep	6	74	9	8,22
3 Sambangrejo	-	-	-	-
4 Medalem	6	80	11	7,27
5 Kedungpengaron	6	47	8	5,88
6 Sumberagung	12	139	15	9,27
7 Mojorejo	12	104	16	6,50
8 Pule	-	-	-	-
9 Yungyang	-	-	-	-
10 Sidodowo	6	263	16	16,44
11 Jatipayak	-	-	-	-
12 Kedungwaras	6	31	8	3,88
13 Sidomulyo	6	73	9	8,11
14 Kacangan	6	56	8	7,00
15 Sambungrejo	-	-	-	-
16 Kedungrejo	-	-	-	-
17 Nguwok	6	165	11	15,00
Jumlah / Total	84	1.182	124	9,53

Sumber : Dinas Pendidikan Kabupaten Lamongan

Tabel 4.1.8 Jumlah Sekolah, Murid, Guru dan Rasio Murid-Guru SMP Negeri di Kecamatan Modo, 2020

Desa/Kelurahan	Lembaga Sekolah	Gedung Sekolah	Ruang Kelas
(1)	(2)	(3)	(4)
1 Jegreg	-	-	-
2 Kedunglerep	-	-	-
3 Sambangrejo	-	-	-
4 Medalem	-	-	-
5 Kedungpengaron	-	-	-
6 Sumberagung	1	1	7
7 Mojorejo	-	-	-
8 Pule	1	1	25
9 Yungyang	-	-	-
10 Sidodowo	-	-	-
11 Jatipayak	-	-	-
12 Kedungwaras	-	-	-
13 Sidomulyo	-	-	-
14 Kacangan	-	-	-
15 Sambungrejo	-	-	-
16 Kedungrejo	-	-	-
17 Nguwok	-	-	-
Jumlah / Total	2	2	32

Sumber : Dinas Pendidikan Kabupaten Lamongan

Lanjutan Tabel 4.1.8

Desa/Kelurahan	Rombongan Belajar	Murid	Guru	Rasio Murid - Guru <i>Pupils Ratio</i>
(1)	(5)	(6)	(7)	(8)
1 Jegreg	-	-	-	-
2 Kedunglerep	-	-	-	-
3 Sambangrejo	-	-	-	-
4 Medalem	-	-	-	-
5 Kedungpengaron	-	-	-	-
6 Sumberagung	6	118	14	8,43
7 Mojorejo	-	-	-	-
8 Pule	18	537	48	11,19
9 Yungyang	-	-	-	-
10 Sidodowo	-	-	-	-
11 Jatipayak	-	-	-	-
12 Kedungwaras	-	-	-	-
13 Sidomulyo	-	-	-	-
14 Kacangan	-	-	-	-
15 Sambungrejo	-	-	-	-
16 Kedungrejo	-	-	-	-
17 Nguwok	-	-	-	-
Jumlah / Total	24	655	62	10,56

Sumber : Dinas Pendidikan Kabupaten Lamongan

Tabel 4.1.9 Jumlah Sekolah, Murid, Guru dan Rasio Murid-Guru SMP Swasta di Kecamatan Modo, 2020

Desa/Kelurahan	Lembaga Sekolah	Gedung Sekolah	Ruang Kelas
(1)	(2)	(3)	(4)
1 Jegreg	1	1	1
2 Kedunglerep	-	-	-
3 Sambangrejo	-	-	-
4 Medalem	-	-	-
5 Kedungpengaron	-	-	-
6 Sumberagung	-	-	-
7 Mojorejo	3	3	9
8 Pule	-	-	-
9 Yungyang	-	-	-
10 Sidodowo	-	-	-
11 Jatipayak	-	-	-
12 Kedungwaras	-	-	-
13 Sidomulyo	-	-	-
14 Kacangan	-	-	-
15 Sambungrejo	-	-	-
16 Kedungrejo	-	-	-
17 Nguwok	-	-	-
Jumlah / Total	4	4	10

Sumber : Dinas Pendidikan Kabupaten Lamongan

Lanjutan Tabel 4.1.9

Desa/Kelurahan	Rombongan Belajar	Murid	Guru	Rasio Murid - Guru
(1)	(5)	(6)	(7)	(8)
1 Jegreg	1	26	10	2,60
2 Kedunglerep	-	-	-	-
3 Sambangrejo	-	-	-	-
4 Medalem	-	-	-	-
5 Kedungpengaron	-	-	-	-
6 Sumberagung	-	-	-	-
7 Mojorejo	9	155	21	7,38
8 Pule	-	-	-	-
9 Yungyang	-	-	-	-
10 Sidodowo	-	-	-	-
11 Jatipayak	-	-	-	-
12 Kedungwaras	-	-	-	-
13 Sidomulyo	-	-	-	-
14 Kacangan	-	-	-	-
15 Sambungrejo	-	-	-	-
16 Kedungrejo	-	-	-	-
17 Nguwok	-	-	-	-
Jumlah / Total	10	181	31	5,84

Sumber : Dinas Pendidikan Kabupaten Lamongan

Tabel 4.1.10 Jumlah Sekolah, Murid, Guru dan Rasio Murid-Guru MTs Swasta di Kecamatan Modo, 2020

Desa/Kelurahan	Lembaga Sekolah	Gedung Sekolah	Ruang Kelas
(1)	(2)	(3)	(4)
1 Jegreg	-	-	-
2 Kedunglerep	-	-	-
3 Sambangrejo	-	-	-
4 Medalem	-	-	-
5 Kedungpengaron	-	-	-
6 Sumberagung	-	-	-
7 Mojorejo	1	1	3
8 Pule	-	-	-
9 Yungyang	1	1	1
10 Sidodowo	1	1	6
11 Jatipayak	-	-	-
12 Kedungwaras	1	1	3
13 Sidomulyo	-	-	-
14 Kacangan	-	-	-
15 Sambungrejo	-	-	-
16 Kedungrejo	-	-	-
17 Nguwok	2	2	8
Jumlah / Total	6	6	21

Sumber : Dinas Pendidikan Kabupaten Lamongan

Lanjutan Tabel 4.1.10

Desa/Kelurahan	Rombongan Belajar	Murid	Guru	Rasio Murid - Guru
(1)	(5)	(6)	(7)	(8)
1 Jegreg	-	-	-	-
2 Kedunglerep	-	-	-	-
3 Sambangrejo	-	-	-	-
4 Medalem	-	-	-	-
5 Kedungpengaron	-	-	-	-
6 Sumberagung	-	-	-	-
7 Mojorejo	3	51	12	4,25
8 Pule	-	-	-	-
9 Yungyang	1	10	2	5,00
10 Sidodowo	6	88	11	8,00
11 Jatipayak	-	-	-	-
12 Kedungwaras	3	26	12	2,17
13 Sidomulyo	-	-	-	-
14 Kacangan	-	-	-	-
15 Sambungrejo	-	-	-	-
16 Kedungrejo	-	-	-	-
17 Nguwok	8	398	37	10,76
Jumlah / Total	21	573	74	7,74

Sumber : Dinas Pendidikan Kabupaten Lamongan

Tabel 4.1.11 Jumlah Sekolah, Murid, Guru dan Rasio Murid-Guru SMA Swasta di Kecamatan Modo, 2020

Desa/Kelurahan	Lembaga Sekolah	Gedung Sekolah	Ruang Kelas
(1)	(2)	(3)	(4)
1 Jegreg	-	-	-
2 Kedunglerep	-	-	-
3 Sambangrejo	-	-	-
4 Medalem	-	-	-
5 Kedungpengaron	-	-	-
6 Sumberagung	-	-	-
7 Mojorejo	1	1	6
8 Pule	1	1	3
9 Yungyang	-	-	-
10 Sidodowo	-	-	-
11 Jatipayak	-	-	-
12 Kedungwaras	-	-	-
13 Sidomulyo	-	-	-
14 Kacangan	-	-	-
15 Sambungrejo	-	-	-
16 Kedungrejo	-	-	-
17 Nguwok	1	1	10
Jumlah / Total	3	3	19

Sumber : Dinas Pendidikan Kabupaten Lamongan

Lanjutan Tabel 4.1.11

Desa/Kelurahan	Rombongan Belajar	Murid	Guru	Rasio Murid - Guru
(1)	(5)	(6)	(7)	(8)
1 Jegreg	-	-	-	-
2 Kedunglerep	-	-	-	-
3 Sambangrejo	-	-	-	-
4 Medalem	-	-	-	-
5 Kedungpengaron	-	-	-	-
6 Sumberagung	-	-	-	-
7 Mojorejo	6	88	9	9,78
8 Pule	3	36	1	36,00
9 Yungyang	-	-	-	-
10 Sidodowo	-	-	-	-
11 Jatipayak	-	-	-	-
12 Kedungwaras	-	-	-	-
13 Sidomulyo	-	-	-	-
14 Kacangan	-	-	-	-
15 Sambungrejo	-	-	-	-
16 Kedungrejo	-	-	-	-
17 Nguwok	6	121	14	8,64
Jumlah / Total	15	245	24	10,21

Sumber : Dinas Pendidikan Kabupaten Lamongan

Tabel 4.1.12 Jumlah Sekolah, Murid, Guru dan Rasio Murid-Guru MA Swasta di Kecamatan Modo, 2020

Desa/Kelurahan	Lembaga Sekolah	Gedung Sekolah	Ruang Kelas
(1)	(2)	(3)	(4)
1 Jegreg	-	-	-
2 Kedunglerep	-	-	-
3 Sambangrejo	-	-	-
4 Medalem	-	-	-
5 Kedungpengaron	-	-	-
6 Sumberagung	-	-	-
7 Mojorejo	-	-	-
8 Pule	-	-	-
9 Yungyang	-	-	-
10 Sidodowo	-	-	-
11 Jatipayak	-	-	-
12 Kedungwaras	-	-	-
13 Sidomulyo	-	-	-
14 Kacangan	-	-	-
15 Sambungrejo	-	-	-
16 Kedungrejo	-	-	-
17 Nguwok	1	1	5
Jumlah / Total	1	1	5

Sumber : Dinas Pendidikan Kabupaten Lamongan

Lanjutan Tabel 4.1.12

Desa/Kelurahan	Rombongan Belajar	Murid	Guru	Rasio Murid - Guru
(1)	(5)	(6)	(7)	(8)
1 Jegreg	-	-	-	-
2 Kedunglerep	-	-	-	-
3 Sambangrejo	-	-	-	-
4 Medalem	-	-	-	-
5 Kedungpengaron	-	-	-	-
6 Sumberagung	-	-	-	-
7 Mojorejo	-	-	-	-
8 Pule	-	-	-	-
9 Yungyang	-	-	-	-
10 Sidodowo	-	-	-	-
11 Jatipayak	-	-	-	-
12 Kedungwaras	-	-	-	-
13 Sidomulyo	-	-	-	-
14 Kacangan	-	-	-	-
15 Sambungrejo	-	-	-	-
16 Kedungrejo	-	-	-	-
17 Nguwok	5	184	23	8,00
Jumlah / Total	5	184	23	8,00

Sumber : Dinas Pendidikan Kabupaten Lamongan

Tabel 4.1.13 Jumlah Sekolah, Murid, Guru dan Rasio Murid-Guru SMK Swasta di Kecamatan Modo, 2020

Desa/Kelurahan	Lembaga Sekolah	Gedung Sekolah	Ruang Kelas
(1)	(2)	(3)	(4)
1 Jegreg	-	-	-
2 Kedunglerep	-	-	-
3 Sambangrejo	-	-	-
4 Medalem	-	-	-
5 Kedungpengaron	-	-	-
6 Sumberagung	-	-	-
7 Mojorejo	2	2	18
8 Pule	-	-	-
9 Yungyang	1	2	3
10 Sidodowo	-	-	-
11 Jatipayak	-	-	-
12 Kedungwaras	-	-	-
13 Sidomulyo	-	-	-
14 Kacangan	-	-	-
15 Sambungrejo	-	-	-
16 Kedungrejo	-	-	-
17 Nguwok	-	-	-
Jumlah / Total	3	4	21

Sumber : Dinas Pendidikan Kabupaten Lamongan

Lanjutan Tabel 4.1.13

Desa/Kelurahan	Rombongan Belajar	Murid	Guru	Rasio Murid - Guru
(1)	(5)	(6)	(7)	(8)
1 Jegreg	-	-	-	-
2 Kedunglerep	-	-	-	-
3 Sambangrejo	-	-	-	-
4 Medalem	-	-	-	-
5 Kedungpengaron	-	-	-	-
6 Sumberagung	-	-	-	-
7 Mojorejo	17	321	28	11,46
8 Pule	-	-	-	-
9 Yungyang	3	91	11	8,27
10 Sidodowo	-	-	-	-
11 Jatipayak	-	-	-	-
12 Kedungwaras	-	-	-	-
13 Sidomulyo	-	-	-	-
14 Kacangan	-	-	-	-
15 Sambungrejo	-	-	-	-
16 Kedungrejo	-	-	-	-
17 Nguwok	-	-	-	-
Jumlah / Total	20	412	39	10,56

Sumber : Dinas Pendidikan Kabupaten Lamongan

Tabel 4.1.14 Jumlah Lembaga Pendidikan Keagamaan dan Panti Asuhan Kecamatan Modo, 2020

Desa/Kelurahan	Pondok Pesantren	Madrasah Diniyah	TPA/TPQ	Panti Asuhan
(1)	(2)	(3)	(4)	(5)
1 Jegreg	1	3	6	0
2 Kedunglrep	0	2	3	0
3 Sambangrejo	0	0	3	0
4 Medalem	0	2	4	0
5 Kedungpengaron	0	3	5	0
6 Sumberagung	1	3	6	0
7 Mojorejo	1	7	6	0
8 Pule	0	6	6	0
9 Yungyang	1	4	4	0
10 Sidodowo	1	5	9	0
11 Jatipayak	0	2	4	0
12 Kedungwaras	1	3	3	0
13 Sidomulyo	0	4	4	0
14 Kacangan	0	2	4	0
15 Sambungrejo	0	3	3	0
16 Kedungrejo	0	2	4	0
17 Nguwok	1	3	2	0
Jumlah	7	54	76	0

Sumber : Kantor PPAI Kecamatan Modo

Tabel 4.1.15 Jumlah Fasilitas Olahraga Menurut Desa dan Jenis Olahraga di Kecamatan Modo, 2020

Desa/Kelurahan	Sepak Bola	Bola Volly	Bulu Tangkis
(1)	(2)	(3)	(4)
1 Jegreg	1	2	-
2 Kedunglerep	-	1	-
3 Sambangrejo	-	1	-
4 Medalem	-	1	-
5 Kedungpengaron	-	2	-
6 Sumberagung	-	1	-
7 Mojorejo	1	4	1
8 Pule	1	3	-
9 Yungyang	-	1	-
10 Sidodowo	-	1	-
11 Jatipayak	-	2	-
12 Kedungwaras	-	1	-
13 Sidomulyo	-	1	-
14 Kacangan	-	1	-
15 Sambungrejo	-	1	-
16 Kedungrejo	-	1	-
17 Nguwok	-	2	-
Jumlah / Total	3	26	1

Sumber : Dinas Pendidikan dan Olahraga Kecamatan Modo

Lanjutan Tabel 4.1.15

Desa/Kelurahan	Tenis	Renang	Basket	Tenis Meja	Jumlah
(1)	(5)	(6)	(7)	(8)	(9)
1 Jegreg	-	-	-	1	4
2 Kedunglerep	-	-	-	1	2
3 Sambangrejo	-	-	-	1	2
4 Medalem	-	-	-	1	2
5 Kedungpengaron	-	-	-	1	3
6 Sumberagung	-	-	-	1	2
7 Mojorejo	-	-	-	3	9
8 Pule	1	-	1	2	8
9 Yungyang	-	-	-	1	2
10 Sidodowo	-	-	-	1	2
11 Jatipayak	-	-	-	1	3
12 Kedungwaras	-	-	-	1	2
13 Sidomulyo	-	-	-	1	2
14 Kacangan	-	-	-	1	2
15 Sambungrejo	-	-	-	1	2
16 Kedungrejo	-	-	-	1	2
17 Nguwok	-	-	-	1	3
Jumlah / Total	1	-	1	20	52

Sumber : Dinas Pendidikan dan Olahraga Kecamatan Modo

Tabel 4.2.1 Jumlah Fasilitas Kesehatan Menurut Desa di Kecamatan Modo, 2020

Desa/Kelurahan	Rumah Sakit Umum	Rumah Sakit Bersalin	Klinik	Klinik Rawat Inap
(1)	(2)	(3)	(4)	(5)
1 Jegreg	-	-	-	-
2 Kedunglerep	-	-	-	-
3 Sambangrejo	-	-	-	-
4 Medalem	-	-	-	-
5 Kedungpengaron	-	-	-	-
6 Sumberagung	-	-	-	-
7 Mojorejo	-	-	-	1
8 Pule	-	-	-	-
9 Yungyang	-	-	-	-
10 Sidodowo	-	-	-	-
11 Jatipayak	-	-	-	-
12 Kedungwaras	-	-	-	-
13 Sidomulyo	-	-	-	-
14 Kacangan	-	-	-	-
15 Sambungrejo	-	-	-	-
16 Kedungrejo	-	-	-	-
17 Nguwok	-	-	-	-
Modo	0	0	0	1

Sumber : Puskesmas Kecamatan Modo

Lanjutan Tabel 4.2.1

Desa/Kelurahan	Puskesmas	Puskesmas Pembantu	Apotek
(1)	(6)	(7)	(8)
1 Jegreg	-	1	-
2 Kedunglerep	-	-	-
3 Sambangrejo	-	-	-
4 Medalem	-	-	-
5 Kedungpengaron	-	-	-
6 Sumberagung	-	1	-
7 Mojorejo	1	-	1
8 Pule	-	-	1
9 Yungyang	-	-	-
10 Sidodowo	-	-	-
11 Jatipayak	-	-	-
12 Kedungwaras	-	1	-
13 Sidomulyo	-	-	-
14 Kacangan	-	-	-
15 Sambungrejo	-	1	-
16 Kedungrejo	1	-	-
17 Nguwok	-	-	1
Modo	2	4	3

Sumber : Puskesmas Kecamatan Modo

Tabel 4.2.2 Jumlah Tenaga Kesehatan Menurut Desa di Kecamatan Modo, 2020

Desa/Kelurahan	Dokter	Bidan	Perawat	Dukun Bayi
(1)	(2)	(3)	(4)	(5)
1 Jegreg	-	1	-	1
2 Kedunglerep	-	1	-	2
3 Sambangrejo	-	1	-	-
4 Medalem	-	1	-	1
5 Kedungpengaron	-	-	-	1
6 Sumberagung	-	1	-	2
7 Mojorejo	2	5	3	5
8 Pule	-	1	-	-
9 Yungyang	-	1	2	-
10 Sidodowo	-	1	-	3
11 Jatipayak	-	1	-	2
12 Kedungwaras	-	1	-	1
13 Sidomulyo	-	1	-	1
14 Kacangan	-	3	-	-
15 Sambungrejo	-	1	-	1
16 Kedungrejo	-	1	-	-
17 Nguwok	1	1	2	-
Modo	3	17	7	13

Sumber : Puskesmas Kecamatan Modo

Tabel 4.3.1 Jumlah Penduduk Menurut Agama di Kecamatan Modo, 2020

Desa/Kelurahan	Islam	Katholik	Protestan	Hindu	Budha
(1)	(2)	(3)	(4)	(5)	(6)
1 Jegreg	4.740	-	-	-	-
2 Kedunglerep	1.815	-	-	-	-
3 Sambangrejo	1.467	-	-	-	-
4 Medalem	1.728	-	-	-	-
5 Kedungpengaron	2.838	-	-	-	-
6 Sumberagung	3.009	-	-	-	-
7 Mojorejo	6.471	17	78	-	-
8 Pule	4.189	2	-	-	-
9 Yungyang	2.829	-	-	-	-
10 Sidodowo	4.962	-	-	-	-
11 Jatipayak	2.442	-	-	-	-
12 Kedungwaras	2.624	-	-	-	-
13 Sidomulyo	2.172	-	-	-	-
14 Kacangan	2.752	-	2	-	-
15 Sambungrejo	1.524	-	-	-	-
16 Kedungrejo	2.429	-	9	-	-
17 Nguwok	3.287	-	-	-	-
Jumlah	51.278	19	89	0	0

Sumber : KUA / PPAI Kecamatan Modo

Tabel 4.3.2 Jumlah Tempat Peribadatan di Kecamatan Modo, 2020

Desa/Kelurahan	Masjid	Mushola	Gereja	Pura	Wihara
(1)	(2)	(3)	(4)	(5)	(6)
1 Jegreg	5	32	-	-	-
2 Kedunglerep	3	12	-	-	-
3 Sambangrejo	3	7	-	-	-
4 Medalem	4	5	-	-	-
5 Kedungpengaron	6	17	-	-	-
6 Sumberagung	6	18	-	-	-
7 Mojorejo	9	26	-	-	-
8 Pule	10	8	-	-	-
9 Yungyang	4	6	-	-	-
10 Sidodowo	11	16	-	-	-
11 Jatipayak	6	13	-	-	-
12 Kedungwaras	3	17	-	-	-
13 Sidomulyo	4	13	-	-	-
14 Kacangan	3	19	-	-	-
15 Sambungrejo	3	12	-	-	-
16 Kedungrejo	4	9	-	-	-
17 Nguwok	3	21	-	-	-
Jumlah	87	251	0	0	0

Sumber : KUA / PPAI Kecamatan Modo

Tabel 4.3.3 Nikah, Talak, Cerai, dan Rujuk di Kecamatan Modo, 2020

Desa/Kelurahan	Nikah	Talak	Cerai	Rujuk	Jumlah
(1)	(2)	(3)	(4)	(5)	(6)
1 Jegreg	27	2	5	-	34
2 Kedunglerep	14	1	3	-	18
3 Sambangrejo	19	2	4	-	25
4 Medalem	10	2	3	-	15
5 Kedungpengaron	28	1	2	-	31
6 Sumberagung	14	2	4	-	20
7 Mojorejo	39	3	4	-	46
8 Pule	26	2	5	-	33
9 Yungyang	25	1	7	-	33
10 Sidodowo	24	2	6	-	32
11 Jatipayak	15	2	3	-	20
12 Kedungwaras	19	1	4	-	24
13 Sidomulyo	16	1	3	-	20
14 Kacangan	15	1	2	-	18
15 Sambungrejo	14	1	1	-	16
16 Kedungrejo	13	2	1	-	16
17 Nguwok	18	1	2	-	21
Jumlah	336	27	59	0	422

Sumber : KUA / PPAI Kecamatan Modo

Tabel 4.4.1 Kemudahan Untuk Mencapai Sarana Pendidikan Terdekat Bagi Desa/Kelurahan yang Tidak ada Sarana Pendidikan Menurut Desa/Kelurahan dan Jenjang Pendidikan di Kecamatan Modo, 2020

Desa/Kelurahan	SD	MI	SMP	MTs
(1)	(2)	(3)	(4)	(5)
1. Jegreg	-	-	-	Mudah
2. Kedunglerep	-	-	Mudah	Mudah
3. Sambangrejo	-	Mudah	Sangat Mudah	Sangat Mudah
4. Medalem	-	-	Mudah	Mudah
5. Kedungpengaron	-	-	Sangat Mudah	Mudah
6. Sumberagung	-	-	-	Sangat Mudah
7. Mojorejo	-	-	-	-
8. Pule	-	Mudah	-	Mudah
9. Yungyang	-	Sangat Mudah	Sangat Mudah	-
10. Sidodowo	-	-	Mudah	-
11. Jatipayak	-	Sangat Mudah	Sangat Mudah	Mudah
12. Kedungwaras	-	-	Mudah	-
13. Sidomulyo	-	-	Mudah	Mudah
14. Kacangan	-	-	Sangat Mudah	Mudah
15. Sambungrejo	-	Mudah	Mudah	Mudah
16. Kedungrejo	-	Sangat Mudah	Sangat Mudah	Sangat Mudah
17. Nguwok	-	-	Mudah	-

Lanjutan Tabel 4.4.1

Desa/Kelurahan	SMA	MA	SMK	Akademi/ Perguruan Tinggi
(1)	(6)	(7)	(8)	(9)
1. Jegreg	Mudah	Mudah	Mudah	Sulit
2. Kedunglerep	Mudah	Mudah	Mudah	Sulit
3. Sambangrejo	Mudah	Sulit	Mudah	Sulit
4. Medalem	Mudah	Mudah	Mudah	Sulit
5. Kedungpengaron	Sangat Mudah	Sangat Mudah	Mudah	Sulit
6. Sumberagung	Mudah	Mudah	Mudah	Sulit
7. Mojorejo	-	Mudah	-	Mudah
8. Pule	Mudah	Mudah	Mudah	Mudah
9. Yungyang	Mudah	Mudah	-	Mudah
10. Sidodowo	Mudah	Mudah	Mudah	Mudah
11. Jatipayak	Mudah	Mudah	Mudah	Sulit
12. Kedungwaras	Mudah	-	Mudah	Sulit
13. Sidomulyo	Mudah	Mudah	Mudah	Mudah
14. Kacangan	Mudah	Mudah	Mudah	Mudah
15. Sambungrejo	Mudah	Mudah	Mudah	Mudah
16. Kedungrejo	Sangat Mudah	Mudah	Mudah	Mudah
17. Nguwok	-	-	Mudah	Mudah

Catatan:

Sumber: BPS, Pendataan Potensi Desa (Podes) 2020

Tabel 4.4.2 Kemudahan Mencapai Sarana Kesehatan Terdekat Bagi Desa/Kelurahan yang Tidak ada Sarana Kesehatan Menurut Desa/Kelurahan dan Jenis Sarana Kesehatan di Kecamatan Modo, 2020

Desa/Kelurahan	Rumah Sakit	Rumah Sakit Bersalin	Poliklinik/Balai Pengobatan
(1)	(2)	(3)	(4)
1. Jegreg	Mudah	Mudah	Mudah
2. Kedunglerep	Mudah	Mudah	Mudah
3. Sambangrejo	Mudah	Mudah	Mudah
4. Medalem	Mudah	Mudah	Mudah
5. Kedungpengaron	Mudah	Mudah	Mudah
6. Sumberagung	Mudah	Mudah	Mudah
7. Mojorejo	Mudah	Mudah	-
8. Pule	Mudah	Mudah	Mudah
9. Yungyang	Mudah	Mudah	Sangat Mudah
10. Sidodowo	Mudah	Mudah	Mudah
11. Jatipayak	Mudah	Mudah	Mudah
12. Kedungwaras	Mudah	Mudah	Mudah
13. Sidomulyo	Mudah	Mudah	Mudah
14. Kacangan	Mudah	Mudah	Mudah
15. Sambungrejo	Mudah	Mudah	Mudah
16. Kedungrejo	Mudah	Mudah	Mudah
17. Nguwok	Mudah	Mudah	Mudah

Lanjutan Tabel 4.4.2

Desa/Kelurahan	Puskesmas		Apotek
	Rawat Inap	Tanpa Rawat Inap	
(1)	(5)	(6)	(7)
1. Jegreg	Mudah	Sanagat Sulit	Mudah
2. Kedunglerep	Mudah	Sulit	Mudah
3. Sambangrejo	Mudah	Sulit	Mudah
4. Medalem	Mudah	Sanagat Sulit	Mudah
5. Kedungpengaron	Mudah	Sanagat Sulit	Mudah
6. Sumberagung	Mudah	Sulit	Mudah
7. Mojorejo	-	Mudah	Mudah
8. Pule	Mudah	Mudah	-
9. Yungyang	Mudah	Mudah	Sangat Mudah
10. Sidodowo	Mudah	Mudah	Mudah
11. Jatipayak	Mudah	Sulit	Mudah
12. Kedungwaras	Mudah	Sulit	Mudah
13. Sidomulyo	Mudah	Mudah	Mudah
14. Kacangan	Mudah	Mudah	Sangat Mudah
15. Sambungrejo	Mudah	Mudah	Mudah
16. Kedungrejo	-	Mudah	Mudah
17. Nguwok	Sangat Mudah	Mudah	Mudah

Catatan:

Sumber: BPS, Pendataan Potensi Desa (Podes) 2020

Tabel 4.4.3 Banyaknya Warga Penderita Gizi Buruk Menurut Desa/Kelurahan di Kecamatan Modo, 2017 - 2020

Desa/Kelurahan	2017	2018	2019	2020
(1)	(2)	(3)	(4)	(5)
1. Jegreg	0	0	0	0
2. Kedunglerep	0	0	0	0
3. Sambangrejo	0	0	0	0
4. Medalem	0	0	0	1
5. Kedungpengaron	0	0	5	0
6. Sumberagung	0	0	0	0
7. Mojorejo	0	0	0	0
8. Pule	0	0	0	0
9. Yungyang	0	0	0	0
10. Sidodowo	0	0	0	0
11. Jatipayak	0	0	0	0
12. Kedungwaras	0	0	1	0
13. Sidomulyo	0	0	0	0
14. Kacangan	0	0	0	0
15. Sambungrejo	0	0	0	0
16. Kedungrejo	0	0	0	0
17. Nguwok	0	0	0	0
Kecamatan Modo	0,00	0,00	6,00	1,00

Catatan:

Sumber: BPS, Pendataan Potensi Desa (Podes) 2018 dan 2020



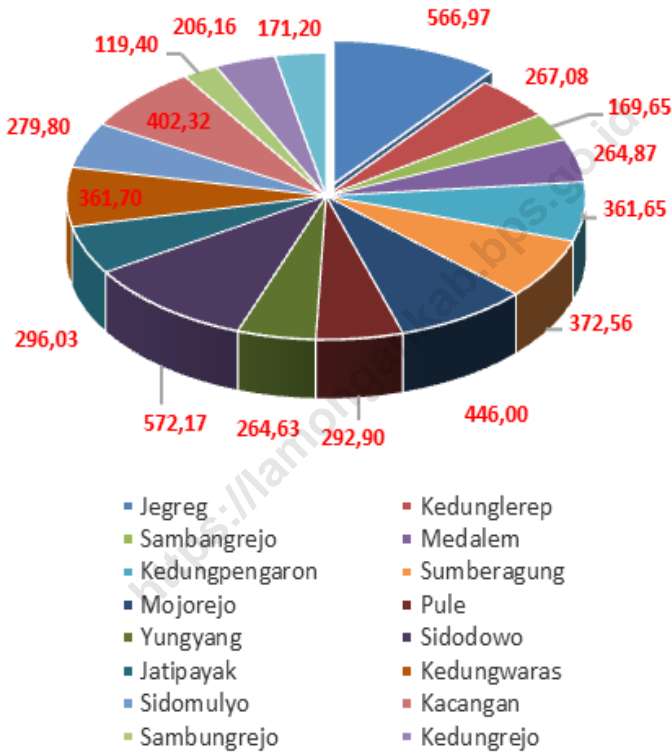
ULASAN

Luas lahan pertanian di kecamatan Modo seluas 4.135,74 Ha (53,29%) dari luas wilayah kecamatan Modo yaitu 7.758 Ha. Dari luas lahan pertanian tersebut 55,11% atau 2.279 Ha, merupakan lahan sawah tadah hujan sedangkan sisanya 1.856 Ha (44,88%) merupakan lahan sawah berpengairan teknis, setengah teknis dan Non PU.

Secara umum masyarakat Kecamatan Modo menanam padi dengan luas panen padi sebesar 9.457 Ha hasil produksi tahun 2020 sebesar 62.416 ton GKG, dengan rata-rata produksi per hektar sebesar 6,6 ton GKG. Sedang tanaman jagung merupakan luas panen kedua setelah padi yaitu seluas 4.091 Ha dengan hasil produksi tahun 2020 sebesar 313.835 ton jagung pipilan, dengan rata-rata produksi per hektar sebesar 7,7 ton jagung pipilan.

Jumlah ternak besar dan kecil di Kecamatan Modo tahun 2020 sebesar 15.135 ekor, tahun 2019 sebesar 15.195 ekor, ada penurunan sebesar 60 ekor atau sebesar 1,66 %. Menurut jenis ternak tahun 2020 sapi merupakan populasi terbesar yaitu 9.240 ekor, Kambing 3.621 ekor, domba 2.257 ekor dan kerbau 17 ekor. Desa Mojorejo memiliki jumlah ternak terbesar yaitu 2.207 ekor yang terdiri dari sapi 1.797 ekor, kambing 268 ekor, domba 142 ekor. Sedang Desa Nguwok memiliki jumlah ternak terkecil yaitu 374 ekor yang terdiri dari sapi 114 ekor, kambing 158 ekor, domba 106 ekor.

Gambar 5. Luas Lahan Pertanian Kecamatan Modo, 2020



Tabel 5.1.1 Luas Wilayah Menurut Jenis Penggunaan Lahan di Kecamatan Modo (Ha), 2020

Desa/Kelurahan	Lahan Pertanian		Lahan Bukan Pertanian	Jumlah
	Sawah	Bukan Sawah		
(1)	(2)	(3)	(4)	(5)
1 Jegreg	362,22	204,75	-	566,97
2 Kedunglerep	215,08	52,00	-	267,08
3 Sambangrejo	116,00	53,65	-	169,65
4 Medalem	156,87	108,00	-	264,87
5 Kedungpengaron	224,65	137,00	-	361,65
6 Sumberagung	343,31	29,25	-	372,56
7 Mojorejo	278,00	168,00	-	446,00
8 Pule	178,00	114,90	-	292,90
9 Yungyang	163,03	101,60	-	264,63
10 Sidodowo	402,17	170,00	-	572,17
11 Jatipayak	291,03	5,00	-	296,03
12 Kedungwaras	361,70	-	-	361,70
13 Sidomulyo	279,80	-	-	279,80
14 Kacangan	361,32	41,00	-	402,32
15 Sambungrejo	119,40	-	-	119,40
16 Kedungrejo	206,16	-	-	206,16
17 Nguwok	77,00	94,20	-	171,20
Modo	4.135,74	1.279,35	0,00	5.415,09

Sumber : UPT. Dinas Pertanian dan Kehutanan Kec. Modo

Lanjutan Tabel 5.1.1

Desa/Kelurahan	Bangunan, Pekarangan dan Halaman	Hutan Negara	Rawa Tidak Ditanami	Lainnya (Kuburan, Lapangan dsb.)	Jumlah
(1)	(6)	(7)	(8)	(9)	(10)
1 Jegreg	58,50	332,00	-	8,53	957,47
2 Kedunglerep	15,80	149,30	-	1,92	432,18
3 Sambangrejo	9,74	35,50	-	1,20	214,89
4 Medalem	24,53	-	-	1,60	289,40
5 Kedungpengaron	27,35	-	-	5,21	389,00
6 Sumberagung	22,69	-	-	2,75	395,25
7 Mojorejo	44,00	531,80	-	101,20	1.021,80
8 Pule	89,00	185,20	-	2,90	567,10
9 Yungyang	61,50	206,20	-	2,67	532,33
10 Sidodowo	72,33	-	-	7,23	644,50
11 Jatipayak	70,00	-	-	2,97	366,03
12 Kedungwaras	45,18	-	-	3,12	406,88
13 Sidomulyo	46,60	-	-	2,60	326,40
14 Kacangan	41,80	-	-	2,72	444,12
15 Sambungrejo	15,00	-	-	1,63	134,40
16 Kedungrejo	52,94	-	-	1,90	259,10
17 Nguwok	53,50	-	-	2,30	224,70
Modo	750,46	1.440,00	0,00	152,45	7.758,00

Sumber : UPT. Dinas Pertanian dan Kehutanan Kec. Modo

Tabel 5.1.2 Luas Wilayah Menurut Jenis Pengairan Lahan di Kecamatan Modo (Ha), 2020

Desa/Kelurahan	Jenis Pengairan			Jumlah
	Teknis	Setengah Teknis	Non PU	
(1)	(2)	(3)	(4)	(5)
1 Jegreg	-	-	-	0,00
2 Kedunglerep	-	-	-	0,00
3 Sambangrejo	-	-	102,00	102,00
4 Medalem	-	-	-	0,00
5 Kedungpengar	-	-	-	0,00
6 Sumberagung	-	13,00	-	13,00
7 Mojorejo	-	-	99,00	99,00
8 Pule	-	-	104,00	104,00
9 Yungyang	-	-	75,00	75,00
10 Sidodowo	10,92	95,00	30,00	135,92
11 Jatipayak	-	136,00	-	136,00
12 Kedungwaras	30,50	222,75	-	253,25
13 Sidomulyo	161,40	118,40	-	279,80
14 Kacangan	331,02	-	-	331,02
15 Sambungrejo	48,00	71,40	-	119,40
16 Kedungrejo	204,16	2,00	-	206,16
17 Nguwok	2,00	-	-	2,00
Modo	788,00	658,55	410,00	1.856,55

Sumber : UPT. Dinas Pertanian dan Kehutanan Kec. Modo

Tabel 5.1.3 Luas Panen, Produksi dan Produktivitas Padi di Kecamatan Modo, 2020

Desa/Kelurahan	Luas Panen (Ha)	Produksi (Ton)	Produktivitas (Ton/ha)
(1)	(2)	(3)	(4)
1 Jegreg	913	6.026	6,6
2 Kedunglerep	511	3.373	6,6
3 Sambangrejo	287	1.894	6,6
4 Medalem	531	3.505	6,6
5 Kedungpengaron	685	4.521	6,6
6 Sumberagung	721	4.759	6,6
7 Mojorejo	547	3.610	6,6
8 Pule	390	2.574	6,6
9 Yungyang	326	2.152	6,6
10 Sidodowo	1.118	7.379	6,6
11 Jatipayak	536	3.538	6,6
12 Kedungwaras	712	4.699	6,6
13 Sidomulyo	591	3.901	6,6
14 Kacangan	752	4.963	6,6
15 Sambungrejo	245	1.617	6,6
16 Kedungrejo	419	2.765	6,6
17 Nguwok	173	1.142	6,6
Modo	9.457	62.416	6,6

Sumber : UPT. Dinas Pertanian dan Kehutanan Kec. Modo

Tabel 5.1.4 Luas Panen, Produksi dan Produktivitas Jagung di Kecamatan Modo, 2020

Desa/Kelurahan	Luas Panen (Ha)	Produksi (Ton)	Produktivitas (Ton/ha)
(1)	(2)	(3)	(4)
1 Jegreg	1.062	81.765	77
2 Kedunglerep	196	15.078	77
3 Sambangrejo	167	12.991	78
4 Medalem	33	2.532	76
5 Kedungpengaron	24	1.817	75
6 Sumberagung	188	14.081	75
7 Mojorejo	1.349	103.839	77
8 Pule	446	33.908	76
9 Yungyang	427	32.877	77
10 Sidodowo	31	2.347	75
11 Jatipayak	-	-	-
12 Kedungwaras	-	-	-
13 Sidomulyo	-	-	-
14 Kacangan	-	-	-
15 Sambungrejo	-	-	-
16 Kedungrejo	-	-	-
17 Nguwok	168	12.600	75
Modo	4.091	313.835	77

Sumber : UPT. Dinas Pertanian dan Kehutanan Kec. Modo

Tabel 5.1.5 Luas Panen, Produksi dan Produktivitas Kedelai di Kecamatan Modo, 2020

Desa/Kelurahan	Luas Panen (Ha)	Produksi (Ton)	Produktivitas (Ton/ha)
(1)	(2)	(3)	(4)
1 Jegreg	12,00	146,40	12,20
2 Kedunglerep	-	-	-
3 Sambangrejo	-	-	-
4 Medalem	8,70	106,14	12,20
5 Kedungpengaron	8,50	103,70	12,20
6 Sumberagung	8,00	97,60	12,20
7 Mojorejo	-	-	-
8 Pule	-	-	-
9 Yungyang	58,40	712,48	12,20
10 Sidodowo	41,30	503,86	12,20
11 Jatipayak	198,00	2.415,60	12,20
12 Kedungwaras	51,00	622,20	12,20
13 Sidomulyo	-	-	-
14 Kacangan	153,00	1.866,60	12,20
15 Sambungrejo	-	-	-
16 Kedungrejo	-	-	-
17 Nguwok	-	-	-
Modo	538,90	6.574,58	12,20

Sumber : UPT. Dinas Pertanian dan Kehutanan Kec. Modo

Tabel 5.1.6 Luas Panen, Produksi dan Produktivitas Kacang Hijau di Kecamatan Modo, 2020

Desa/Kelurahan	Luas Panen (Ha)	Produksi (Ton)	Produktivitas (Ton/ha)
(1)	(2)	(3)	(4)
1 Jegreg	-	-	-
2 Kedunglerep	-	-	-
3 Sambangrejo	-	-	-
4 Medalem	-	-	-
5 Kedungpengaron	-	-	-
6 Sumberagung	-	-	-
7 Mojorejo	-	-	-
8 Pule	-	-	-
9 Yungyang	-	-	-
10 Sidodowo	-	-	-
11 Jatipayak	32,00	35,20	1,10
12 Kedungwaras	-	-	-
13 Sidomulyo	-	-	-
14 Kacangan	13,50	14,85	1,10
15 Sambungrejo	-	-	-
16 Kedungrejo	-	-	-
17 Nguwok	-	-	-
Modo	45,50	50,05	1,10

Sumber : UPT. Dinas Pertanian dan Kehutanan Kec. Modo

Tabel 5.2.1 Luas Panen, Produksi dan Produktivitas Sayuran Cabai di Kecamatan Modo, 2020

Desa/Kelurahan	Luas Panen (Ha)	Produksi (Ton)	Produktivitas (Ton/ha)
(1)	(2)	(3)	(4)
1 Jegreg	-	-	-
2 Kedunglerep	-	-	-
3 Sambangrejo	2,60	18,59	7,15
4 Medalem	-	-	-
5 Kedungpengaron	-	-	-
6 Sumberagung	1,10	7,87	7,15
7 Mojorejo	-	-	-
8 Pule	-	-	-
9 Yungyang	-	-	-
10 Sidodowo	-	-	-
11 Jatipayak	-	-	-
12 Kedungwaras	-	-	-
13 Sidomulyo	-	-	-
14 Kacangan	-	-	-
15 Sambungrejo	-	-	-
16 Kedungrejo	-	-	-
17 Nguwok	-	-	-
Modo	3,70	26,46	7,15

Sumber : UPT. Dinas Pertanian dan Kehutanan Kec. Modo

Tabel 5.3.1 Luas Panen, Produksi dan Produktivitas Tanaman Hortikultura Semangka di Kecamatan Modo, 2020

Desa/Kelurahan	Luas Panen (Ha)	Produksi (Ton)	Produktivitas (Ton/ha)
(1)	(2)	(3)	(4)
1 Jegreg	-	-	-
2 Kedunglerep	-	-	-
3 Sambangrejo	-	-	-
4 Medalem	-	-	-
5 Kedungpengaron	7,80	159,90	20,50
6 Sumberagung	31,00	635,50	20,50
7 Mojorejo	-	-	-
8 Pule	-	-	-
9 Yungyang	-	-	-
10 Sidodowo	-	-	-
11 Jatipayak	11,52	236,16	20,50
12 Kedungwaras	-	-	-
13 Sidomulyo	-	-	-
14 Kacangan	-	-	-
15 Sambungrejo	-	-	-
16 Kedungrejo	-	-	-
17 Nguwok	-	-	-
Modo	50,32	1.031,56	20,50

Sumber : UPT. Dinas Pertanian dan Kehutanan Kec. Modo

Tabel 5.3.2 Luas Panen, Produksi dan Produktivitas Tanaman Hortikultura Melon di Kecamatan Modo, 2020

Desa/Kelurahan	Luas Panen (Ha)	Produksi (Ton)	Produktivitas (Ton/ha)
(1)	(2)	(3)	(4)
1 Jegreg	-	-	-
2 Kedunglerep	-	-	-
3 Sambangrejo	-	-	-
4 Medalem	-	-	-
5 Kedungpengaron	-	-	-
6 Sumberagung	5,90	103,25	17,50
7 Mojorejo	-	-	-
8 Pule	-	-	-
9 Yungyang	-	-	-
10 Sidodowo	-	-	-
11 Jatipayak	3,70	65,12	17,60
12 Kedungwaras	-	-	-
13 Sidomulyo	-	-	-
14 Kacangan	-	-	-
15 Sambungrejo	-	-	-
16 Kedungrejo	-	-	-
17 Nguwok	-	-	-
Modo	9,60	168,37	17,54

Sumber : UPT. Dinas Pertanian dan Kehutanan Kec. Modo

Tabel 5.4.1 Luas Panen, Produksi dan Produktivitas Tanaman Perkebunan Tembakau di Kecamatan Modo, 2020

Desa/Kelurahan	Luas Panen (Ha)	Produksi (Ton)	Produktivitas (Ton/ha)
(1)	(2)	(3)	(4)
1 Jegreg	392	6.531	16,65
2 Kedunglerep	160	2.662	16,65
3 Sambangrejo	65	1.077	16,68
4 Medalem	134	2.275	16,96
5 Kedungpengaron	157	2.817	17,95
6 Sumberagung	124	2.478	19,96
7 Mojorejo	209	3.513	16,84
8 Pule	92	1.482	16,04
9 Yungyang	15	216	14,53
10 Sidodowo	131	2.230	17,01
11 Jatipayak	185	2.924	15,83
12 Kedungwaras	75	1.271	16,84
13 Sidomulyo	88	1.473	16,67
14 Kacangan	64	1.090	17,15
15 Sambungrejo	98	1.722	17,52
16 Kedungrejo	53	863	16,39
17 Nguwok	90	1.474	16,31
Modo	2.132	36.100	16,93

Sumber : UPT. Dinas Pertanian dan Kehutanan Kec. Modo

Tabel 5.5.1 Luas Panen, Produksi dan Produktivitas Tanaman Ubi Jalar di Kecamatan Modo, 2020

Desa/Kelurahan	Luas Panen (Ha)	Produksi (Ton)	Produktivitas (Ton/ha)
(1)	(2)	(3)	(4)
1 Jegreg	-	-	-
2 Kedunglerep	-	-	-
3 Sambangrejo	-	-	-
4 Medalem	-	-	-
5 Kedungpengaron	-	-	-
6 Sumberagung	-	-	-
7 Mojorejo	-	-	-
8 Pule	-	-	-
9 Yungyang	-	-	-
10 Sidodowo	-	-	-
11 Jatipayak	-	-	-
12 Kedungwaras	-	-	-
13 Sidomulyo	-	-	-
14 Kacangan	-	-	-
15 Sambungrejo	-	-	-
16 Kedungrejo	-	-	-
17 Nguwok	23,64	404,24	17,10
Modo	23,64	404,24	17,10

Sumber : UPT. Dinas Pertanian dan Kehutanan Kec. Modo

Tabel 5.6.1 Jumlah Kelompok Tani Kecamatan Modo, 2020

Desa/Kelurahan	Jumlah Kelompok Tani	Kelas			
		Pemula	Lanjut	Madya	Utama
(1)	(2)	(3)	(4)	(5)	(6)
1 Jegreg	5	-	3	2	-
2 Kedunglerep	3	-	2	1	-
3 Sambangrejo	3	-	3	-	-
4 Medalem	4	-	3	1	-
5 Kedungpengaron	6	-	4	2	-
6 Sumberagung	6	1	3	2	-
7 Mojorejo	5	-	3	2	-
8 Pule	6	1	3	2	-
9 Yungyang	4	-	3	1	-
10 Sidodowo	10	1	6	3	-
11 Jatipayak	4	-	2	2	-
12 Kedungwaras	3	-	2	1	-
13 Sidomulyo	4	-	4	-	-
14 Kacangan	3	-	2	1	-
15 Sambungrejo	3	1	2	-	-
16 Kedungrejo	4	-	2	2	-
17 Nguwok	2	-	2	-	-
Modo	75	4	49	22	0

Sumber : UPT. Dinas Pertanian dan Kehutanan Kec. Modo

Tabel 5.6.2 Jumlah Alat-alat Pertanian di Kecamatan Modo, 2020

Desa/Kelurahan	Hand Sprayer	Pompa Air	Hand Traktor	RMU/ Huller	Kios Saprotan
(1)	(2)	(3)	(4)	(5)	(6)
1 Jegreg	48	13	21	7	3
2 Kedunglerep	25	13	7	2	1
3 Sambangrejo	33	9	8	4	4
4 Medalem	44	12	13	1	5
5 Kedungpengaron	41	8	12	2	3
6 Sumberagung	51	9	6	1	2
7 Mojorejo	35	7	15	2	3
8 Pule	88	6	11	4	1
9 Yungyang	34	6	11	2	1
10 Sidodowo	42	12	13	3	1
11 Jatipayak	46	10	11	3	1
12 Kedungwaras	38	7	14	1	1
13 Sidomulyo	39	5	7	5	1
14 Kacangan	13	4	6	2	2
15 Sambungrejo	51	2	18	4	2
16 Kedungrejo	24	9	12	4	5
17 Nguwok	21	11	16	5	1
Modo	673	143	201	52	37

Sumber : UPT. Dinas Pertanian dan Kehutanan Kec. Modo

Tabel. 5.7.1 Populasi Ternak Besar dan Kecil Kecamatan Modo, 2020

Desa/Kelurahan	Sapi	Kerbau	Kambing	Domba	Kuda
(1)	(2)	(3)	(4)	(5)	(6)
1 Jegreg	610	-	310	171	-
2 Kedunglerep	467	-	319	146	-
3 Sambangrejo	706	5	196	165	-
4 Medalem	331	-	240	136	-
5 Kedungpengaron	542	-	204	128	-
6 Sumberagung	833	5	231	144	-
7 Mojorejo	1 797	-	268	142	-
8 Pule	970	-	242	137	-
9 Yungyang	712	-	256	127	-
10 Sidodowo	923	-	196	143	-
11 Jatipayak	243	-	159	119	-
12 Kedungwaras	161	-	164	132	-
13 Sidomulyo	130	-	180	118	-
14 Kacangan	169	-	197	108	-
15 Sambungrejo	180	7	157	118	-
16 Kedungrejo	352	-	144	118	-
17 Nguwok	114	-	158	106	-
Jumlah	9 240	17	3 621	2 257	0

Sumber : UPT. Dinas Peternakan Kec. Modo

Tabel. 5.7.2 Populasi Unggas Kecamatan Modo, 2020

Desa/Kelurahan	Ayam Buras	Ayam Pedaging	Ayam Petelur	Itik	Itik Manila
(1)	(2)	(3)	(4)	(5)	(6)
1 Jegreg	4.997	270.997	-	290	-
2 Kedunglerep	3.873	-	-	274	510
3 Sambangrejo	4.146	-	-	307	-
4 Medalem	5.039	392.173	-	435	-
5 Kedungpengaron	4.742	196.214	2.500	274	-
6 Sumberagung	4.052	380.098	-	216	-
7 Mojorejo	5.872	96.343	1.500	446	784
8 Pule	3.927	148.304	2.300	489	621
9 Yungyang	5.136	495.439	-	611	687
10 Sidodowo	5.635	-	800	1.241	931
11 Jatipayak	4.777	-	-	410	-
12 Kedungwaras	4.050	-	-	465	563
13 Sidomulyo	5.144	-	-	1.143	932
14 Kacangan	4.038	233.065	-	421	-
15 Sambungrejo	3.900	-	-	234	-
16 Kedungrejo	4.039	-	-	449	462
17 Nguwok	3.732	655.618	3.723	452	321
Jumlah	77.100	2.868.251	10.823	8.156	5.811

Sumber : UPT. Dinas Peternakan Kec. Modo

Tabel 5.8.1 Banyaknya Embung Desa Menurut Desa/Kelurahan di Kecamatan Modo, 2018 - 2020

Desa/Kelurahan	2018	2019	2020
(1)	(2)	(3)	(4)
1. Jegreg	1	1	1
2. Kedunglerep	1	1	1
3. Sambangrejo	1	1	1
4. Medalem	1	1	1
5. Kedungpengaron	2	2	2
6. Sumberagung	1	1	1
7. Mojorejo	1	1	1
8. Pule	2	2	2
9. Yungyang	1	1	1
10. Sidodowo	1	1	1
11. Jatipayak	1	1	1
12. Kedungwaras	1	1	1
13. Sidomulyo	1	1	1
14. Kacangan	1	1	1
15. Sambungrejo	1	1	1
16. Kedungrejo	1	1	1
17. Nguwok	1	1	1
Kecamatan Modo	19,00	19,00	19,00

Sumber: BPS, Pendataan Potensi Desa (Podes) 2019 dan 2020

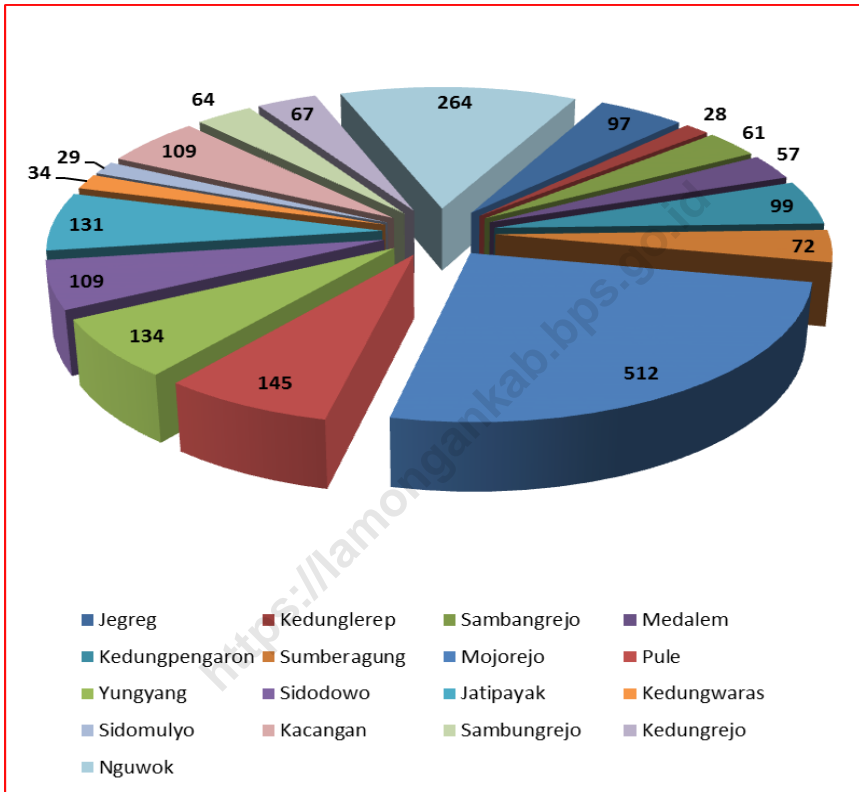


ULASAN

Di sektor industri pada Tabel 6.1.1 Jumlah industri di Kecamatan Modo adalah 8725 Usaha Mengalami kenaikan sebesar 1,6% dibandingkan dengan tahun 2019 yang berjumlah 865, Sektor industri di kecamatan modo di bedakan menjadi tiga bagian yaitu industri kecil/kerajinan rumah tangga, industri sedang dan industri besar. Perusahaan industri terbanyak yaitu pada usaha mikro/kecil dengan tenaga kerja 1-19 orang sebanyak 862 usaha, sedangkan industri besar yang mempunyai pekerja diatas 100 orang sebanyak 2 perusahaan.

Pada tabel berikutnya (Tabel 6.12.) ditampilkan hasil pendataan usaha mikro kecil dan menengah (UMKM) pada Tahun 2020 di semua kategori usaha termasuk usaha pertanian. Terlihat bahwa di Kecamatan Modo data UMKM sebanyak 2.003 usaha, dengan komposisi 3 besar yaitu kategori usaha pertanian berjumlah 1.325 usaha, di susul dari usaha perdagangan 446 usaha dan yang ke-3 adalah usaha penyediaan akomodasi makanan/minuman sebanyak 232 usaha.

Gambar. 6. Jumlah Usaha Mikro Kecil dan Menengah di Kecamatan Modo, 2020



Tabel 6.1.1 Jumlah Industri menurut Jenis di Kecamatan Modo, 2020

Desa/Kelurahan	Industri Kecil/ Kerajinan RT	Industri Sedang	Industri Besar	Jumlah
(1)	(2)	(3)	(4)	(5)
1 Jegreg	49	-	-	49
2 Kedunglerep	27	-	-	27
3 Sambangrejo	22	-	-	22
4 Medalem	24	-	-	24
5 Kedungpengaron	39	-	-	39
6 Sumberagung	41	-	-	41
7 Mojorejo	121	-	-	121
8 Pule	49	-	-	49
9 Yungyang	42	1	-	43
10 Sidodowo	45	-	-	45
11 Jatipayak	75	-	-	75
12 Kedungwaras	41	-	-	41
13 Sidomulyo	31	-	-	31
14 Kacangan	46	-	-	46
15 Sambungrejo	36	-	-	36
16 Kedungrejo	84	-	-	84
17 Nguwok	97	1	1	99
Jumlah	869	2	1	872

Sumber : Kantor Desa dan Kantor Kecamatan Modo

**Tabel. 6.1.2 Jumlah Usaha Mikro Kecil dan Menengah
Kecamatan Modo, 2020**

Desa/ Kelurahan		UMKM
(1)		(2)
1	Jegreg	98
2	Kedunglerep	29
3	Sambangrejo	62
4	Medalem	55
5	Kedungpengaron	97
6	Sumberagung	73
7	Mojorejo	519
8	Pule	146
9	Yungyang	133
10	Sidodowo	110
11	Jatipayak	132
12	Kedungwaras	33
13	Sidomulyo	28
14	Kacangan	112
15	Sambungrejo	60
16	Kedungrejo	65
17	Nguwok	251
Jumlah		2.003

Sumber : Kantor Desa



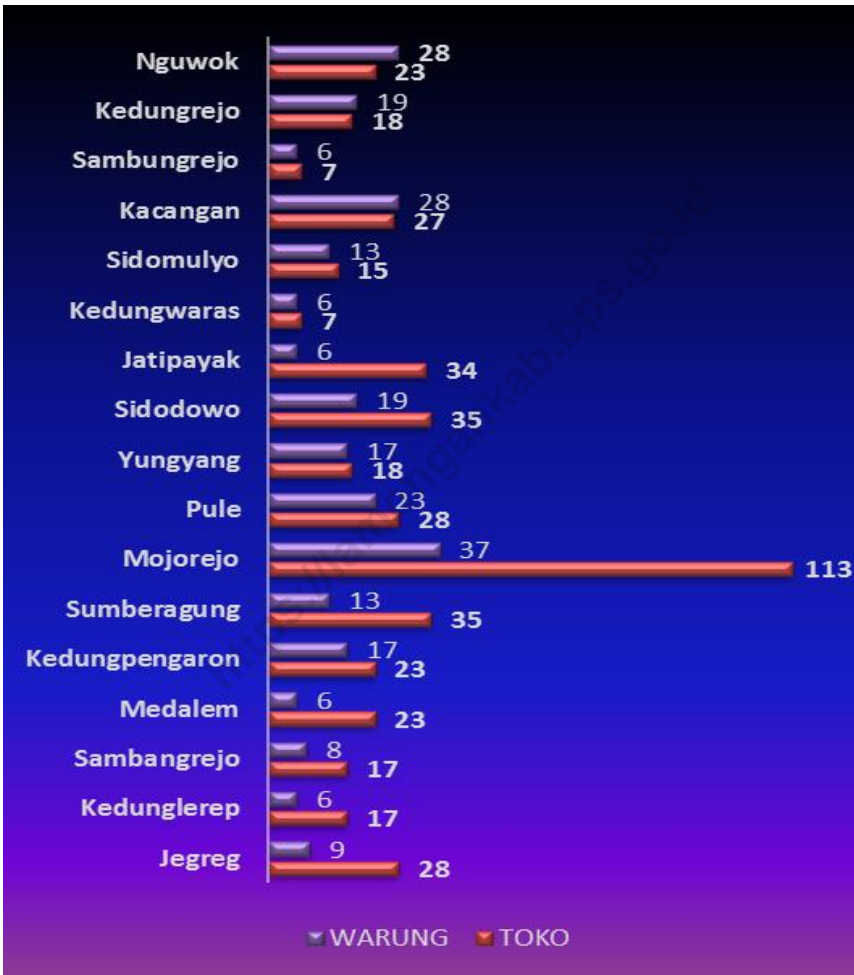
ULASAN

Pada Tabel 7.1. disajikan data banyaknya Pedagangan yang ada di Kecamatan Modo yang di bedakan menjadi Pedagang Besar, Pedagang Menengah dan Pedagang Kecil, Kecamatan Modo di dominasi oleh Pedagang Kecil yang berjumlah sebanyak 1.843 orang, Pedagang Menengah sebanyak 980 orang dan Pedagang Besar sebanyak 543 Orang.

Pada Tabel 7.2 ditampilkan banyaknya sarana perdagangan antara Tahun 2019 dan Tahun 2020. Ada beberapa yang mengalami perubahan jumlah, yaitu pada jumlah Minimarket, Toko dan warung.

Banyaknya jumlah usaha jasa perseorangan yang di dominasi oleh Penjahit sebanyak 59 Orang dan Bengkel Mobil atau Motor sebanyak 42 Orang, sedangkan Usaha jasa terkecil adalah Biro Jasa atau agen perjalanan hanya 1 Usaha yang terletak di Desa Kedungrejo, sedangkan bengkel Las sebanyak 6 Usaha, Untuk lebih jelasnya bisa di lihat pada Tabel 7.3 dan 7.5.

Gambar. 7. Jumlah Sarana Perekonomian TOKO dan WARUNG Kecamatan Modo, 2020



Tabel 7.1 Banyaknya Pedagang di Kecamatan Modo Menurut Desa, 2020

Desa/Kelurahan	Pedagang Besar	Pedagang Menengah	Pedagang Kecil	Jumlah
(1)	(2)	(3)	(4)	(5)
1 Jegreg	31	58	110	189
2 Kedunglerep	28	52	91	164
3 Sambangrejo	25	65	118	199
4 Medalem	23	40	67	124
5 Kedungpengaron	19	29	47	90
6 Sumberagung	31	58	116	196
7 Mojorejo	75	134	242	431
8 Pule	35	67	130	222
9 Yungyang	21	33	69	118
10 Sidodowo	31	55	104	181
11 Jatipayak	51	92	172	302
12 Kedungwaras	30	48	93	164
13 Sidomulyo	32	58	120	201
14 Kacangan	18	16	30	61
15 Sambungrejo	21	41	77	134
16 Kedungrejo	32	57	108	189
17 Nguwok	40	78	148	254
Jumlah	543	980	1.843	3.218

Sumber : Kantor Desa dan Kantor Kecamatan Modo

Tabel 7.2 Banyaknya Sarana dan Prasarana Ekonomi Menurut Desa/Kelurahan dan Jenisnya di Kecamatan Modo, 2020

Desa/Kelurahan	Kelompok Pertokoan	Pasar dengan Bangunan Permanen	Pasar dengan Bangunan Semi Permanen	Pasar Tanpa Bangunan
(1)	(2)	(3)	(4)	(5)
1. Jegreg	0	0	0	0
2. Kedunglerep	0	0	0	0
3. Sambangrejo	0	0	0	0
4. Medalem	0	0	0	0
5. Kedungpengaron	0	0	0	0
6. Sumberagung	0	0	0	0
7. Mojorejo	1	1	0	0
8. Pule	0	0	0	0
9. Yungyang	0	0	0	0
10. Sidodowo	0	0	0	0
11. Jatipayak	0	0	0	0
12. Kedungwaras	0	0	0	0
13. Sidomulyo	0	0	0	0
14. Kacangan	0	0	0	0
15. Sambungrejo	0	0	0	0
16. Kedungrejo	0	0	0	0
17. Nguwok	1	0	0	0
Kecamatan Modo	2	1	0	0

Lanjutan Tabel 7.2

Desa/Kelurahan	Minimarket/ Swalayan ¹	Toko/Waru ng Kelontong	Restoran/ Rumah Makan
(1)	(6)	(7)	(8)
1. Jegreg	0	31	0
2. Kedunglerep	0	16	0
3. Sambangrejo	0	17	0
4. Medalem	0	23	0
5. Kedungpengaron	0	23	0
6. Sumberagung	0	35	0
7. Mojorejo	1	135	0
8. Pule	4	28	1
9. Yungyang	0	18	0
10. Sidodowo	0	35	0
11. Jatipayak	0	34	0
12. Kedungwaras	0	7	0
13. Sidomulyo	0	15	0
14. Kacangan	0	27	0
15. Sambungrejo	1	7	0
16. Kedungrejo	0	18	0
17. Nguwok	2	23	0
Kecamatan Modo	7	310	1

Lanjutan Tabel 7.2

Desa/Kelurahan	Warung/Ke dai Makanan	Hotel	Hostel/Motel/ Losmen/Wisma
(1)	(9)	(10)	(11)
1. Jegreg	9	0	0
2. Kedunglerep	6	0	0
3. Sambangrejo	8	0	0
4. Medalem	6	0	0
5. Kedungpengaron	17	0	0
6. Sumberagung	13	0	0
7. Mojorejo	37	0	0
8. Pule	23	0	0
9. Yungyang	17	0	0
10. Sidodowo	19	0	0
11. Jatipayak	6	0	0
12. Kedungwaras	6	0	0
13. Sidomulyo	13	0	0
14. Kacangan	28	0	0
15. Sambungrejo	6	0	0
16. Kedungrejo	19	0	0
17. Nguwok	28	0	0
Kecamatan Modo	261	0	0

Catatan : 1 yang memiliki luas < 400 m2

Sumber : BPS, Pendataan Potensi Desa (Podes) 2020

Tabel 7.3 Jumlah Usaha Jasa Perseorangan di Kecamatan Modo, 2020

Desa/Kelurahan	Bengkel Mobil/Motor	Cuci Mobil/Motor	Reparasi Elektronik	Bengkel Las	Jumlah
(1)	(2)	(3)	(4)	(5)	(6)
1 Jegreg	2	-	1	-	3
2 Kedunglerep	1	-	1	-	2
3 Sambangrejo	1	-	1	-	2
4 Medalem	1	1	1	-	3
5 Kedungpengaron	1	-	1	-	2
6 Sumberagung	1	-	2	-	3
7 Mojorejo	12	2	6	2	22
8 Pule	4	2	2	1	9
9 Yungyang	3	-	2	1	6
10 Sidodowo	1	1	2	-	4
11 Jatipayak	1	-	1	-	2
12 Kedungwaras	1	-	2	-	3
13 Sidomulyo	1	-	1	-	2
14 Kacangan	3	1	1	-	5
15 Sambungrejo	-	-	1	-	1
16 Kedungrejo	3	1	1	1	6
17 Nguwok	6	2	2	1	11
Jumlah	42	10	28	6	86

Sumber : Kantor Desa dan Kantor Kecamatan Modo

Tabel 7.4 Jumlah Usaha Persewaan, Agen Perjalanan dan Fotocopy di Kecamatan Modo, 2020

Desa/Kelurahan	Persewaan Alat Pesta	Agen Perjalanan	Foto Copy	Jumlah
(1)	(2)	(3)	(4)	(5)
1 Jegreg	1	-	-	1
2 Kedunglerep	1	-	-	1
3 Sambangrejo	1	-	-	1
4 Medalem	1	-	-	1
5 Kedungpengaron	1	-	-	1
6 Sumberagung	1	-	-	1
7 Mojorejo	3	-	3	6
8 Pule	2	-	3	5
9 Yungyang	2	-	1	3
10 Sidodowo	2	-	-	2
11 Jatipayak	1	-	-	1
12 Kedungwaras	1	-	-	1
13 Sidomulyo	1	-	-	1
14 Kacangan	1	-	-	1
15 Sambungrejo	1	-	-	1
16 Kedungrejo	1	1	1	3
17 Nguwok	2	-	2	4
Jumlah	23	1	10	34

Sumber : Kantor Desa dan Kantor Kecamatan Modo

Tabel 7.5 Jumlah Usaha Jasa Perseorangan di Kecamatan Modo, 2020

Desa/Kelurahan	Salon/ Pangkas Rambut	Persewaan Alat Pesta	Biro/ Agen Perjalanan	Penjahit	Jumlah
(1)	(2)	(3)	(4)	(5)	(6)
1 Jegreg	-	1	-	5	6
2 Kedunglerep	-	1	-	2	3
3 Sambangrejo	-	1	-	1	2
4 Medalem	-	1	-	2	3
5 Kedungpengaron	-	1	-	3	4
6 Sumberagung	1	1	-	3	4
7 Mojorejo	4	3	-	8	11
8 Pule	3	2	-	4	6
9 Yungyang	2	2	-	3	5
10 Sidodowo	-	2	-	6	8
11 Jatipayak	-	1	-	3	4
12 Kedungwaras	-	1	-	3	4
13 Sidomulyo	-	1	-	3	4
14 Kacangan	1	1	-	3	4
15 Sambungrejo	-	1	-	2	3
16 Kedungrejo	-	1	1	3	5
17 Nguwok	2	2	-	4	6
Jumlah	13	23	1	59	83

Sumber : Kantor Desa dan Kantor Kecamatan Modo

TRANSPORTASI DAN KOMUNIKASI

8



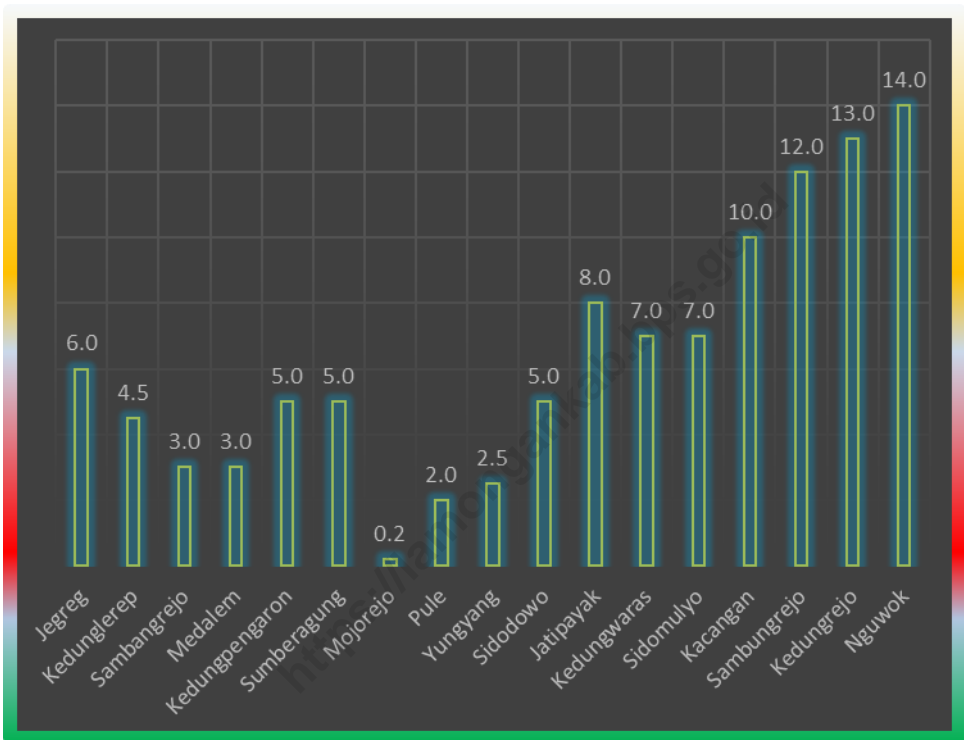
<https://lamongankab.bps.go.id>

ULASAN

Pada Tabel 8.1.1 disajikan data jarak antara desa/kelurahan dengan fasilitas umum seperti Kantor Kecamatan, Kepolisian Sektor, Puskesmas/Pustu dan Ibu Kota Kabupaten. Jarak dihitung mulai dari Balai Desa/Kelurahan ke lokasi fasilitas umum tersebut. Terlihat bahwa Desa Nguwok adalah desa terjauh dengan Kantor Kecamatan yaitu sejauh kurang lebih 14 kilometer, sedangkan Desa Mojorejo, Desa Pule dan Desa adalah yang terdekat dengan Kantor Kecamatan hanya kurang lebih 3 kilometer saja. Jarak terjauh dengan Polsek Modo adalah Desa Nguwok kurang lebih 12 kilometer, sedangkan yang terdekat Desa Yungyang hanya 0,5 kilometer.

Untuk seluruh wilayah Kecamatan Modo keberadaan sinyal HP, Kantor Pos dan Warnet/Game Online dapat dilihat pada Tabel 8.2.1 jumlah sarana tersebut antara Tahun 2018 dan Tahun 2020 tidak mengalami perubahan.

Gambar. 8. Jarak Kantor Desa Ke Kantor Kecamatan (Km), Kecamatan Modo, 2020



Tabel 8.1.1 Jarak Desa/Kelurahan Ke Fasilitas Umum (Km) di Kecamatan Modo, 2020

	Desa/Kelurahan	Kantor Camat	Koramil	Polsek	Puskesmas/ Pustu	Ibukota Kabupaten
	(1)	(2)	(3)	(4)	(5)	(6)
1	Jegreg	6,0	5,9	7,5	0,0	55,0
2	Kedunglerep	4,5	4,4	6,5	4,2	54,0
3	Sambangrejo	3,0	2,9	5,0	2,7	52,0
4	Medalem	3,0	2,9	5,0	2,7	52,0
5	Kedungpengaron	5,0	4,9	7,0	0,5	54,0
6	Sumberagung	5,0	4,9	7,0	0,0	54,0
7	Mojorejo	0,2	0,0	2,5	0,4	49,0
8	Pule	2,0	1,1	1,0	2,5	47,5
9	Yungyang	2,5	2,6	0,0	3,0	47,0
10	Sidodowo	5,0	5,1	4,3	2,1	43,0
11	Jatipayak	8,0	8,1	10,3	3,7	49,0
12	Kedungwaras	7,0	7,1	8,7	0,0	41,0
13	Sidomulyo	7,0	7,1	9,0	1,8	42,0
14	Kacangan	10,0	10,1	8,0	4,0	40,0
15	Sambungrejo	12,0	12,1	10,0	0,0	37,0
16	Kedungrejo	13,0	13,1	11,0	0,0	37,0
17	Nguwok	14,0	14,1	12,0	3,0	34,0

Sumber : Kantor Camat Modo

Tabel 8.1.2 Daftar Panjang Jalan Desa (Km) menurut Jenis Jalan Kecamatan Modo, 2020

Desa/Kelurahan	Jalan Aspal	Jalan Diperkeras	Jalan Tanah	Jumlah
(1)	(2)	(3)	(4)	(5)
1 Jegreg	0,80	3,60		4,40
2 Kedunglerep	0,40	2,40		2,80
3 Sambangrejo	0,60	2,30		2,90
4 Medalem	1,30	2,20	0,20	3,70
5 Kedungpengaron	0,90	2,50		3,40
6 Sumberagung	1,00	1,75		2,75
7 Mojorejo	2,00	3,75		5,75
8 Pule	2,10	3,50		5,60
9 Yungyang	1,70	3,20		4,90
10 Sidodowo	2,01	3,80	1,10	6,91
11 Jatipayak	1,50	1,70		3,20
12 Kedungwaras	1,60	1,70		3,30
13 Sidomulyo	1,10	0,90		2,00
14 Kacangan	1,40	2,00		3,40
15 Sambungrejo	0,70	1,10		1,80
16 Kedungrejo	2,10	0,80		2,90
17 Nguwok	1,20	1,80		3,00
Jumlah	22,41	39,00	1,30	62,71

Sumber : Kantor Camat Modo

Tabel 8.1.3 Ruas Jalan Poros Desa di Kecamatan Modo, 2020

No. Ruas	Ruas Jalan	Panjang (m)	Lokasi	Panjang (m)
(1)	(2)	(3)	(4)	(5)
123	Ds. Pule - Kedungrejo	: 12.039	Ds. Pule	: 2.290
			Ds. Sidodowo	: 1.950
			Ds. Kedungwaras	: 2.520
			Ds. Sidomulyo	: 2.435
			Ds. Sambungrejo	: 877
			Ds. Kedungrejo	: 1.967
124	Ds. Mojorejo – Medalem	: 2.333	Ds. Mojorejo	: 1.233
			Ds. Medalem	: 1.100
125	Ds. Sumberagung – Kedungpengaron	: 1.860	Ds. Sumberagung	: 430
			Ds. Kedungpengaron	: 1.430
126	Ds. Mojorejo – Jegreg	: 8.673	Ds. Mojorejo	: 787
			Ds. Sambangrejo	: 2.677
			Ds. Kedunglerep	: 2.334
			Ds. Jegreg	: 2.875
127	Ds. Kacangan – Sumberagung	: 10.338	Ds. Kacangan	: 3.244
			Ds. Sidodowo	: 1.288
			Ds. Kedungwaras	: 2.114
			Ds. Jatipayak	: 3.125
			Ds. Sumberagung	: 567
128	Ds. Mojorejo – Sumberagung	: 2.693	Ds. Mojorejo	: 1.359
			Ds. Sumberagung	: 1.334
129	Ds. Kedunglerep – Kedungpengaron	: 3.679	Ds. Kedunglerep	: 440
			Ds. Medalem	: 877
			Ds. Sumberagung	: 1.132
			Ds. Kedungpengaron	: 1.230
130	Ds. Nguwok - Sumberagung (Bojonegoro)	: 800	Ds. Nguwok	: 800
131	Ds. Nguwok - Gunungrejo (Bojonegoro)	: 300	Ds. Nguwok	: 300
132	Ds. Sidodowo - Sumberagung	: 2.500	Ds. Sidodowo	: 2.500
133	Ds. Pule - Sumberagung	: 500	Ds. Pule	: 500
Kecamatan Modo		45.715		45.715

Sumber : Kantor Camat Modo

Tabel 8.1.4 Sarana Transportasi Antar Desa/Kelurahan Menurut Desa/Kelurahan di Kecamatan Modo, 2020

Desa/Kelurahan	Jenis Transportasi	Keberadaan Angkutan Umum
(1)	(2)	(3)
1. Jegreg	Darat	Tidak Ada Angkutan Umum
2. Kedunglerep	Darat	Tidak Ada Angkutan Umum
3. Sambangrejo	Darat	Tidak Ada Angkutan Umum
4. Medalem	Darat	Tidak Ada Angkutan Umum
5. Kedungpengaron	Darat	Tidak Ada Angkutan Umum
6. Sumberagung	Darat	Tidak Ada Angkutan Umum
7. Mojorejo	Darat	Ada Dengan Trayek Tetap
8. Pule	Darat	Ada Dengan Trayek Tetap
9. Yungyang	Darat	Ada Dengan Trayek Tetap
10. Sidodowo	Darat	Tidak Ada Angkutan Umum
11. Jatipayak	Darat	Tidak Ada Angkutan Umum
12. Kedungwaras	Darat	Tidak Ada Angkutan Umum
13. Sidomulyo	Darat	Tidak Ada Angkutan Umum
14. Kacangan	Darat	Ada Dengan Trayek Tetap
15. Sambungrejo	Darat	Tidak Ada Angkutan Umum
16. Kedungrejo	Darat	Ada Dengan Trayek Tetap
17. Nguwok	Darat	Ada Dengan Trayek Tetap

Catatan:

Sumber: BPS, Pendataan Potensi Desa (Podes) 2020

Tabel 8.1.5 Kondisi Jalan Darat Antar Desa/Kelurahan Menurut Desa/Kelurahan di Kecamatan Modo, 2020

Desa/Kelurahan	Jenis Permukaan Jalan	Dapat Dilalui Kendaraan
		Bermotor Roda 4 atau Lebih
(1)	(2)	(3)
1. Jegreg	Aspal/Beton	Sepanjang Tahun
2. Kedunglerep	Aspal/Beton	Sepanjang Tahun
3. Sambangrejo	Aspal/Beton	Sepanjang Tahun
4. Medalem	Diperkeras	Sepanjang Tahun
5. Kedungpengaron	Aspal/Beton	Sepanjang Tahun
6. Sumberagung	Aspal/Beton	Sepanjang Tahun
7. Mojorejo	Aspal/Beton	Sepanjang Tahun
8. Pule	Diperkeras	Sepanjang Tahun
9. Yungyang	Diperkeras	Sepanjang Tahun
10. Sidodowo	Diperkeras	Sepanjang Tahun
11. Jatipayak	Diperkeras	Sepanjang Tahun
12. Kedungwaras	Aspal/Beton	Sepanjang Tahun
13. Sidomulyo	Diperkeras	Sepanjang Tahun
14. Kacangan	Aspal/Beton	Sepanjang Tahun
15. Sambungrejo	Diperkeras	Sepanjang Tahun
16. Kedungrejo	Diperkeras	Sepanjang Tahun
17. Nguwok	Aspal/Beton	Sepanjang Tahun

Catatan:

Sumber: BPS, Pendataan Potensi Desa (Podes) 2020

Tabel 8.1.6 Keberadaan Kantor Pos/Pos Pembantu/Rumah Pos dan Perusahaan/Agen Jasa Ekspedisi Swasta Menurut Desa/Kelurahan di Kecamatan Modo, 2020

Desa/Kelurahan	Kantor Pos/Pos Pembantu/Rumah Pos	Perusahaan/Agen Jasa Ekspedisi Swasta
(1)	(2)	(3)
1. Jegreg	Tidak Ada	Tidak Ada
2. Kedunglerep	Tidak Ada	Tidak Ada
3. Sambangrejo	Tidak Ada	Tidak Ada
4. Medalem	Tidak Ada	Tidak Ada
5. Kedungpengaron	Tidak Ada	Tidak Ada
6. Sumberagung	Tidak Ada	Tidak Ada
7. Mojorejo	Beroperasi	Tidak Ada
8. Pule	Tidak Ada	Tidak Ada
9. Yungyang	Tidak Ada	Tidak Ada
10. Sidodowo	Tidak Ada	Tidak Ada
11. Jatipayak	Tidak Ada	Tidak Ada
12. Kedungwaras	Tidak Ada	Tidak Ada
13. Sidomulyo	Tidak Ada	Tidak Ada
14. Kacangan	Tidak Ada	Tidak Ada
15. Sambungrejo	Tidak Ada	Tidak Ada
16. Kedungrejo	Tidak Ada	Tidak Ada
17. Nguwok	Tidak Ada	Tidak Ada

Catatan:

Sumber: BPS, Pendataan Potensi Desa (Podes) 2020

Tabel 8.2.1 Jumlah Sarana dan Alat Komunikasi di Kecamatan Modo, 2020

Desa/Kelurahan	Telepon	Wartel	Warnet / Game Online
(1)	(2)	(3)	(4)
1 Jegreg	-	-	-
2 Kedunglrep	-	-	-
3 Sambangrejo	-	-	-
4 Medalem	-	-	-
5 Kedungpengaron	-	-	-
6 Sumberagung	-	-	-
7 Mojorejo	-	-	2
8 Pule	-	-	2
9 Yungyang	-	-	-
10 Sidodowo	-	-	-
11 Jatipayak	-	-	-
12 Kedungwaras	-	-	-
13 Sidomulyo	-	-	-
14 Kacangan	-	-	-
15 Sambungrejo	-	-	-
16 Kedungrejo	-	-	1
17 Nguwok	-	-	2
Jumlah	0	0	7

Sumber : Kantor Camat Modo

Tabel 8.2.2 Jumlah Menara dan Operator Layanan Komunikasi Telepon Seluler Serta Kondisi Sinyal Telepon Seluler Menurut Desa/Kelurahan di Kecamatan Modo, 2020

Desa/Kelurahan	Jumlah Menara Telepon Seluler (BTS)	Jumlah Operator Layanan Komunikasi Telepon Seluler Yang Menjangkau di Desa/Kelurahan	Kondisi Sinyal Telepon Seluler di Sebagian Besar Wilayah Desa/Kelurahan
(1)	(2)	(3)	(4)
1. Jegreg	0	2	Sinyal Lemah
2. Kedunglerep	0	2	Sinyal Kuat
3. Sambangrejo	0	2	Sinyal Kuat
4. Medalem	0	3	Sinyal Sangat Kuat
5. Kedungpengaron	0	2	Sinyal Kuat
6. Sumberagung	0	2	Sinyal Kuat
7. Mojorejo	2	4	Sinyal Sangat Kuat
8. Pule	1	3	Sinyal Sangat Kuat
9. Yungyang	0	4	Sinyal Sangat Kuat
10. Sidodowo	0	3	Sinyal Sangat Kuat
11. Jatipayak	0	2	Sinyal Kuat
12. Kedungwaras	0	2	Sinyal Kuat
13. Sidomulyo	0	3	Sinyal Sangat Kuat
14. Kacangan	0	3	Sinyal Sangat Kuat
15. Sambungrejo	0	4	Sinyal Sangat Kuat
16. Kedungrejo	0	3	Sinyal Sangat Kuat
17. Nguwok	3	4	Sinyal Sangat Kuat
Kecamatan Modo	6		

Catatan:

Sumber: BPS, Pendataan Potensi Desa (Podes) 2020

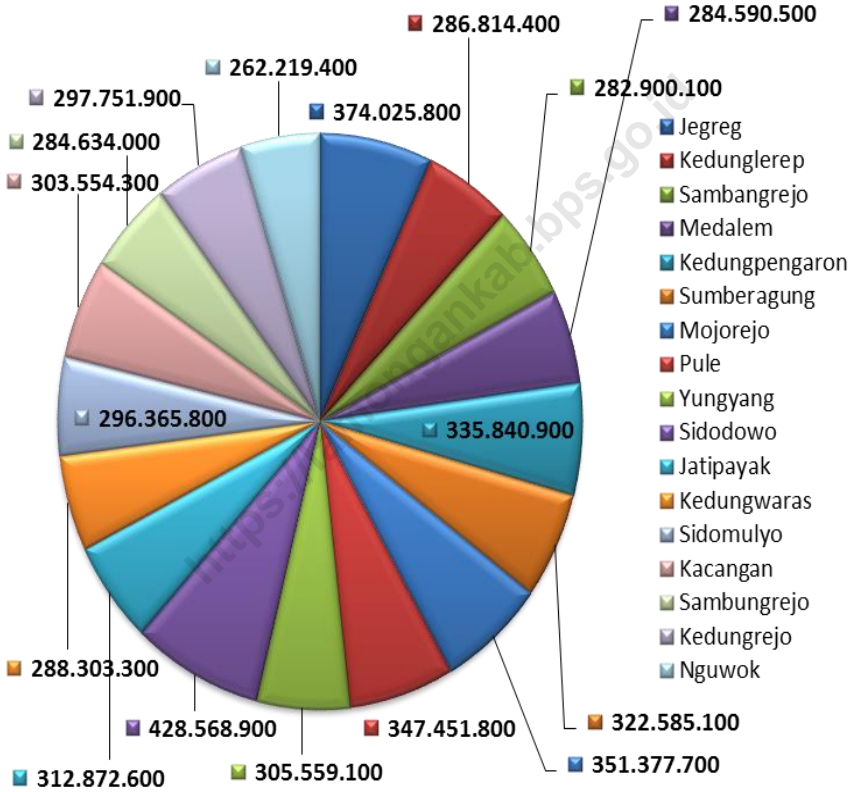


ULASAN

Seiring dengan kebijakan Pemerintah Pusat, terjadi penurunan yang sangat signifikan pada penerimaan Dana Desa (DD) yaitu pada Tahun 2020 jumlah total di Kecamatan Modo mencapai Rp. 14.099.750.000,- Sedangkan pada tahun 2019 sebesar Rp. 12.312.556.600,- Penerimaan DD terbanyak di Desa Jegreg sebesar Rp. 1.070.934.000,- sedangkan yang terkecil Desa Nguwok yaitu Rp 712.695.000,-. Data dapat dilihat di tabel 9.1.1

Penerimaan pemerintah dari Pajak PBB di Wilayah Kecamatan Modo Tahun 2020, sebesar Rp. 1.500.264.879,- Desa Nguwok merupakan penyeter pajak terbesar yaitu Rp. 155.066.451,- atau 10,33% dari total penerimaan kecamatan, berikutnya Desa Mojorejo Rp. 146.563.930,- (9,76%), Desa Jegreg Rp. 130.144.374,-(8,67%). Sedangkan penyumbang pajak PBB terkecil yaitu Desa Sambangrejo hanya Rp. 36.339.986,- atau 2,42%. Lengkapnya ditampilkan di tabel 9.1.2

Gambar. 9. Jumlah Penerimaan Alokasi Dana Desa (ADD) Kecamatan Modo, 2020



Tabel 9.1.1 Penerimaan Alokasi Dana Desa dan Dana Desa (Rupiah) di Kecamatan Modo, 2020

Desa/Kelurahan	ADD	DD
(1)	(2)	(3)
1 Jegreg	405.872.800	1.070.934.000
2 Kedunglerep	322.370.700	769.210.000
3 Sambangrejo	318.020.300	746.887.000
4 Medalem	319.170.000	739.114.000
5 Kedungpengaror	380.908.900	833.993.000
6 Sumberagung	369.360.300	1.034.522.000
7 Mojorejo	391.231.500	869.113.000
8 Pule	484.238.500	789.360.000
9 Yungyang	355.207.400	747.163.000
10 Sidodowo	323.216.700	817.592.000
11 Jatipayak	337.277.900	793.847.000
12 Kedungwaras	344.262.800	773.458.000
13 Sidomulyo	319.794.600	871.612.000
14 Kacangan	343.904.000	745.304.000
15 Sambungrejo	293.928.000	1.053.829.000
16 Kedungrejo	397.981.800	731.117.000
17 Nguwok	346.361.400	712.695.000
Modo	6.053.107.600	14.099.750.000

Sumber : Kantor Kecamatan Modo

Tabel 9.1.2 Realisasi Pemasukan PBB (Rupiah) di Kecamatan Modo, 2020

Desa/Kelurahan	Target	Realisasi	Sisa	Persentase
(1)	(2)	(3)	(4)	(5)
1 Jegreg	130.144.374,00	130.144.374,00	0,00	100,00
2 Kedunglerep	53.013.278,00	53.013.278,00	0,00	100,00
3 Sambangrejo	36.339.986,00	36.339.986,00	0,00	100,00
4 Medalem	45.873.657,00	45.873.657,00	0,00	100,00
5 Kedungpengaron	70.152.926,00	70.152.926,00	0,00	100,00
6 Sumberagung	90.570.022,00	90.570.022,00	0,00	100,00
7 Mojorejo	146.563.930,00	146.563.930,00	0,00	100,00
8 Pule	107.155.958,00	107.155.958,00	0,00	100,00
9 Yungyang	80.503.614,00	80.503.614,00	0,00	100,00
10 Sidodowo	120.587.208,00	120.587.208,00	0,00	100,00
11 Jatipayak	86.060.680,00	86.060.680,00	0,00	100,00
12 Kedungwaras	76.057.675,00	76.057.675,00	0,00	100,00
13 Sidomulyo	69.280.603,00	69.280.603,00	0,00	100,00
14 Kacangan	111.083.041,00	111.083.041,00	0,00	100,00
15 Sambungrejo	41.707.612,00	41.707.612,00	0,00	100,00
16 Kedungrejo	80.103.864,00	80.103.864,00	0,00	100,00
17 Nguwok	155.066.451,00	155.066.451,00	0,00	100,00
Modo	1.500.264.879,00	1.500.264.879,00	0,00	100,00

Sumber : Kantor Kecamatan Modo

Tabel 9.1.3 Baku Pajak Bumi dan Bangunan (PBB) di Kecamatan Modo, 2020

Desa/Kelurahan	Wajib Pajak	Luas Tanah Kena Pajak (m ²)	Luas Bangunan Kena Pajak (m ²)
(1)	(2)	(3)	(4)
1 Jegreg	3.221,00	5.999.945,00	74.425,00
2 Kedunglerep	1.508,00	2.636.979,00	19.224,00
3 Sambangrejo	1.064,00	1.718.783,00	13.111,00
4 Medalem	1.542,00	2.550.904,00	12.857,00
5 Kedungpengar	2.059,00	3.704.048,00	24.114,00
6 Sumberagung	2.234,00	3.870.476,00	47.725,00
7 Mojorejo	3.579,00	4.906.545,00	83.390,00
8 Pule	2.398,00	3.645.258,00	50.107,00
9 Yungyang	1.866,00	3.291.520,00	33.857,00
10 Sidodowo	3.336,00	6.045.553,00	37.896,00
11 Jatipayak	2.193,00	3.547.970,00	39.199,00
12 Kedungwaras	2.166,00	3.949.625,00	25.547,00
13 Sidomulyo	1.652,00	3.248.275,00	18.907,00
14 Kacangan	2.389,00	4.408.501,00	40.670,00
15 Sambungrejo	849,00	1.334.831,00	20.996,00
16 Kedungrejo	1.396,00	2.571.733,00	31.564,00
17 Nguwok	1.826,00	2.158.212,00	48.482,00
Modo	35.278,00	59.589.158,00	622.071,00

Sumber : Kantor Kecamatan Modo

Tabel 9.1.4 Banyaknya Sarana Lembaga Keuangan Yang Beroperasi Menurut Desa/Kelurahan dan Jenisnya di Kecamatan Modo, 2020

Desa/Kelurahan	Bank Umum	Bank Swasta	BPR
(1)	(2)	(3)	(4)
1 Jegreg	-	-	-
2 Kedunglerep	-	-	-
3 Sambangrejo	-	-	-
4 Medalem	-	-	-
5 Kedungpengarc	-	-	-
6 Sumberagung	-	-	-
7 Mojorejo	2	-	-
8 Pule	-	-	-
9 Yungyang	-	-	-
10 Sidodowo	-	-	-
11 Jatipayak	-	-	-
12 Kedungwaras	-	-	-
13 Sidomulyo	-	-	-
14 Kacangan	-	-	-
15 Sambungrejo	-	-	-
16 Kedungrejo	-	-	-
17 Nguwok	-	-	1,00
Modo	2,00	0,00	1,00

Sumber : BPS, Pendataan Potensi Desa (Podes) 2020

Tabel 9.1.5 Jumlah Koperasi Menurut Jenis Koperasi di Kecamatan Modo, 2020

Desa/Kelurahan	KUD	KPN	KOKPAR	KOPPAS	KOPWAN	Lainnya	Jumlah
(1)	(2)	(3)	(4)	(5)	(6)	(7)	(8)
1 Jegreg	-	-	-	-	1	1	2
2 Kedunglerep	-	-	-	-	1	1	2
3 Sambangrejo	-	-	-	-	0	2	2
4 Medalem	-	-	-	-	1	1	2
5 Kedungpengaron	-	-	-	-	1	3	4
6 Sumberagung	-	-	-	-	1	1	2
7 Mojorejo	-	1	-	-	4	2	7
8 Pule	-	-	-	-	1	0	1
9 Yungyang	-	-	-	-	1	0	1
10 Sidodowo	-	-	-	-	1	0	1
11 Jatipayak	-	-	-	-	0	1	1
12 Kedungwaras	-	-	-	-	0	2	2
13 Sidomulyo	-	-	-	-	1	0	1
14 Kacangan	-	-	-	-	2	1	3
15 Sambungrejo	-	-	-	-	1	0	1
16 Kedungrejo	-	-	-	-	2	0	2
17 Nguwok	-	-	-	-	1	0	1
Jumlah	0	1	0	0	19	15	35

Sumber : BPS, Pendataan Potensi Desa (Podes) 2020

DATA

MENCERDASKAN BANGSA



***BADAN PUSAT STATISTIK
KABUPATEN LAMONGAN***

Jalan Veteran No 185, Lamongan 62218, Telp (0322) 3103310,
email : bps3524@bps.go.id, homepage: lamongankab.bps.go.id

