

Katalog : 1102001.3505220

Kecamatan UDANAWU DALAM ANGKA 2020



Kantor Camat Udanawu



**BADAN PUSAT STATISTIK
KABUPATEN BLITAR**

Kecamatan UDANAWU DALAM ANGKA 2020



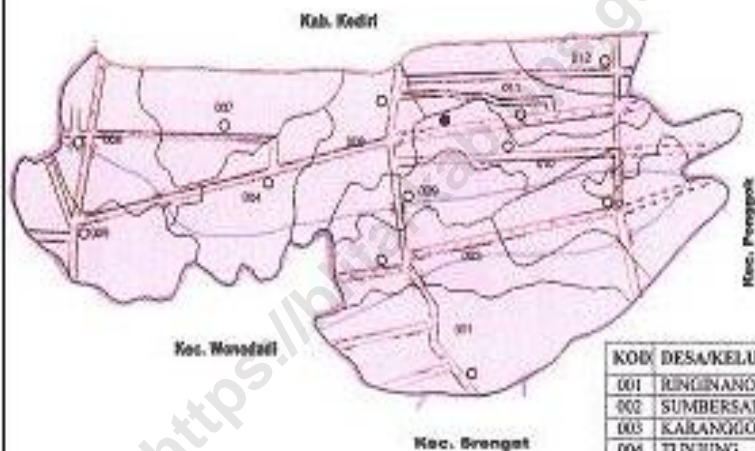
Kantor Camat Udanawu

**KECAMATAN UDANAWU
DALAM ANGKA 2020**

ISSN	: 2715-372X
Nomor Publikasi	: 35050.2026
Nomor Katalog	: 1102001.3505220
Ukuran Buku	: 16 Cm x 21 Cm
Jumlah Halaman	: xii + 92
Naskah	: Diyan Widyanarko
Penyunting	: Diyan Widyanarko
Perancang Sampul	: Seksi IPDS
Gambar depan	: Kecamatan Udawawu
Diterbitkan Oleh	: BPS Kabupaten Blitar
Dicetak Oleh	: CV Azka Putra Pratama

Boleh dikutip dengan menyebutkan sumbernya

PETA KECAMATAN UDANAWU



KOD	DESA/KELURAHAN
001	RUNGINANOM
002	SUMBERSARI
003	KARANGONDIANG
004	TUNJUNG
005	JATI
006	TEMENGGUNGAN
007	BESUKI
008	BAKUNG
009	MANGUNAN
010	SUKOREJO
011	SLEMANAN
012	BENDOREJO

KATA PENGANTAR

Kecamatan Udanawu Dalam Angka 2020 merupakan publikasi tahunan yang diterbitkan oleh BPS Kabupaten Blitar yang menyajikan informasi berbagai aspek sosial, ekonomi dan pembangunan yang ada di wilayah Kecamatan Udanawu. Penerbitan publikasi Kecamatan Udanawu Dalam Angka 2020 adalah tugas pokok Badan Pusat Statistik Kabupaten Blitar.

Publikasi ini menyajikan data primer yang dikumpulkan oleh BPS Kabupaten Blitar dan data sekunder dari instansi pemerintah dan institusi swasta di Kabupaten Blitar yang dapat digunakan untuk mengetahui pencapaian keberhasilan pembangunan yang dilaksanakan oleh pemerintah, swasta dan masyarakat.

Publikasi ini dapat terwujud berkat kerja sama dan bantuan dari berbagai pihak baik instansi pemerintah maupun swasta. Kepada semua pihak yang telah memberikan bantuan disampaikan penghargaan dan terima kasih yang sebesar - besarnya.

Walaupun publikasi ini telah disiapkan sebaik-baiknya, namun disadari masih ada kekurangan dan kesalahan yang terjadi. Untuk perbaikan publikasi ini, tanggapan dan saran yang bersifat konstruktif dari para pemakai sangat diharapkan.

Blitar, September 2020
Plh Kepala BPS Kabupaten
Blitar

Drs.Hadi Santoso,MM

DAFTAR ISI

	Halaman
Peta Kecamatan Udanawu.....	iii
Kata Pengantar	iv
Daftar Isi.....	v
Daftar Tabel	vi
Daftar Gambar.....	xi
BAB I GEOGRAFIS	1
BAB II PEMERINTAHAN	11
BAB III PENDUDUK.....	19
BAB IV SOSIAL.....	30
BAB V PERTANIAN	65
BAB VI PERDAGANGAN& INDUSTRI.....	79
BAB VII KEUANGAN	87

DAFTAR TABEL

	Halaman
I. Geografis	
Tabel 1.1	Letak geografis kecamatan 2019..... 3
Tabel 1.2	Ketinggian dan Koordinat letak kantor Desa 2019..... 4
Tabel 1.3	Jarak Dari Kantor Desa Ke Kecamatan dan Kabupaten 2019..... 5
Tabel 1.4	Luas Wilayah dan Prosentase Terhadap Luas Kecamatan 2019..... 6
Tabel 1.5	Luas Tanah Kas Desa Dirinci Menurut Desa 2019..... 8
Tabel 1.6	Curah Hujan,Hari Hujan,Rata-rata Curah Hujan 2019..... 9
Tabel 1.7	Curah Hujan dan Hari Hujan 2010- 2019..... 10
II. Pemerintahan	
Tabel 2.1	Desa dirinci menurut klasifikasinya 2019..... 13
Tabel 2.2	Aparat Pemerintah Desa Dirinci Menurut Desa 2019..... 14
Tabel 2.3	Pengurus BPD dan Kader Pembangunan Desa 2019..... 17
Tabel 2.4	Balai Desa, Kantor Desa, Kantor PKK dan Kantor BPD Dirinci Per Desa 2019..... 18

III. Penduduk

Tabel 3.1	Penduduk Dirinci Menurut Jenis Kelamin 2010 – 2019.....	21
Tabel 3.2	Kepadatan Penduduk, Terhadap Luas Wilayah Dirinci Menurut Desa 2019.....	22
Tabel 3.3	Penduduk Menurut Jenis Kelamin dan Sex Ratio per Desa 2019.....	23
Tabel 3.4	Kepadatan Penduduk Laki-laki Terhadap Luas Wilayah 2019	24
Tabel 3.5	Kepadatan Penduduk Perempuan Terhadap Luas Wilayah Menurut Desa 2019	25
Tabel 3.6	Mutasi Penduduk Dirinci per Desa Menurut Jenis Kelamin 2019.....	26
Tabel 3.7	Petugas Lapangan BPPKB,2012-2019.....	28
Tabel 3.8	PUS dan Peserta KB 2011-2019.....	29

IV. Sosial

Tabel 4.1.1	Jumlah Sekolah, Kelas, Murid,2019.....	33
Tabel 4.1.2	Jumlah Sekolah, Kelas, Murid, Guru TK 2011-2019.....	34
Tabel 4.1.3	Jumlah Sekolah, Kelas, Murid, Guru SD 2019.....	35
Tabel 4.1.4	Jumlah Sekolah, Kelas, Murid, Guru SLTP 2019.....	38
Tabel 4.1.5	Jumlah Sekolah, Kelas, Murid, Guru SLTA 2019.....	41

Tabel 4.1.6	Sarana Olah Raga Menurut Desa 2019.....	44
Tabel 4.1.7	Klub Olah Raga Menurut Jenisnya Per Desa 2019.....	45
Tabel 4.1.8	Kelompok Kesenian Menurut Jenisnya Per Desa 2019.....	46
Tabel 4.2.1	Jumlah Pemeluk Agama, Tempat Ibadah, Pemuka Agama 2019.....	47
Tabel 4.2.2	Tempat Ibadah menurut Desa 2019.....	48
Tabel 4.2.3	Kegiatan Keagamaan Menurut Jenis Per Desa 2019.....	49
Tabel 4.2.4	Banyaknya Pondok Pesantren, Santri, Ustad 2012-2019.....	51
Tabel 4.2.5	Nikah, Talak, Cerai dan Rujuk Menurut Tahun 2012-2019.....	52
Tabel 4.2.6	Banyaknya Sumber Didik Gerakan Pramuka 2011-2019.....	53
Tabel 4.2.7	Banyaknya Anak Didik Gerakan Pramuka 2011-2019.....	54
Tabel 4.2.8	Penyandang Tuna Menurut Desa 2019.....	55
Tabel 4.2.9	Keluarga Pengguna Listrik PLN dan Non Listrik Menurut Desa 2019.....	56
Tabel 4.3.1	Fasilitas Kesehatan Per Desa 2019.....	57
Tabel 4.3.2	Dokter, Mantri Kesehatan, Dukun Bayi Menurut Desa 2019.....	59
Tabel 4.3.3	Pos KB, PPKBD, Sub PPKBD dan Taman Gizi Menurut Desa 2019.....	60
Tabel 4.4.1	Peserta KB Aktif Menurut Alat Kontrasepsi 2012-2019.....	61
Tabel 4.4.2	Partisipasi PUS Dalam Progam Keluarga Berencana 2012-2019	62
Tabel 4.4.3	Pencapaian dan Persentase Peserta KB Aktif Terhadap Target, 2012-2019	63

Tabel 4.4.4	Keluarga Pra Sejahtera dan Sejahtera 2012-2019	64
-------------	--	----

V. Pertanian

Tabel 5.1.1	Luas Lahan Sawah Menurut Jenis Pengairan Per Desa 2019.....	68
Tabel 5.1.2	Luas Lahan Kering Menurut Jenis Pengairan Per Desa 2019.....	69
Tabel 5.1.3	Jenis Lahan Sawah Menurut Jenis Irigasi 2010-2019	70
Tabel 5.2.1	Luas Tanam Kotor dan Luas Panen Tanaman Bahan Makanan 2019.....	71
Tabel 5.2.2	Luas Tanam Kotor dan Luas Panen Tanaman Sayuran 2019.....	72
Tabel 5.2.3	Banyaknya Produksi Tanaman Buah-buahan Menurut Jenisnya 2019.....	73
Tabel 5.3.1	Luas Areal, Produksi dan Jumlah Petani Perkebunan Rakyat 2019.....	75
Tabel 5.4.1	Populasi Ternak dan Unggas 2011-2019.....	77
Tabel 5.4.2	Produksi Telur Menurut Jenis Unggas 2012-2019.....	78

VI. Perdagangan & Industri

Tabel 6.1.1	Pasar, Toko dan Warung/Depot Menurut Desa 2019.....	82
Tabel 6.2.1	Industri Kecil Menurut Bahan Baku 2019	83
Tabel 6.2.2	Nilai Produksi Industri Kecil 2010-2013	85
Tabel 6.2.3	Jumlah Perusahaan dan Tenaga Kerja 2019..	86

VII. Keuangan

Tabel 7.1.1	Sumber Penerimaan Desa 2013	89
Tabel 7.1.2	Target Dan Realisasi Pajak Bumi Bangunan (PBB) dan Wajib Pajak 2012-2019.....	91
Tabel 7.2.1	Keberadaan Lembaga Keuangan Menurut Jenis per Desa 2019	92


DAFTAR GAMBAR

	Halaman
Gambar 1. Prosentase Luas Wilayah Desa Terhadap Luas Kecamatan 2019.....	7
Gambar 2. Banyaknya Tenaga Kesehatan 2019.....	32
Gambar 3. Luas Lahan Sawah Menurut Jenis Pengairan 2019.....	67
Gambar 4. Populasi Ternak Besar dan Kecil 2019.....	76
Gambar 5. Banyaknya Pasar, Toko, Warung 2019.....	81
Gambar 6. Target dan Realisasi PBB 2019.....	90

Bab 1

GEOGRAFIS

<https://blitarkab.bps.go.id>



BAB I

GEOGRAFIS

Kecamatan merupakan satu wilayah yang membagi habis wilayah administrasi Kabupaten/Kota. Pada Bab ini Letak geografis kecamatan menampilkan luas wilayah, jumlah desa/kelurahan, jumlah penduduk, penduduk, jumlah keluarga, jumlah rumahtangga, tinggi ibu kota kecamatan dari permukaan air laut dan batas-batas wilayah.

Letak Geografis masing-masing desa/kelurahan, Topografi, Ketinggian dan Letak Desa, keberadaan sungai yang melintas, jumlah Keluarga dan jumlah rumah yang berdomisili di bantaran sungai, juga terlihat dalam bab ini. Dalam bab ini mencatat jarak dari kantor kelurahan ke kantor kecamatan dan kabupaten. Jumlah Dusun, RW, RT dan jenis daerah masing-masing Desa/Kelurahan dan hari hujan, curah hujan, rata-rata hari hujan dan rata-rata curah hujan juga terlihat di bab ini.

Tabel 1.1 Letak Geografis Kecamatan 2019

Uraian	Penjelasan
(1)	(2)
1 Luas wilayah kecamatan	40,98 Km ²
2 Terdiri atas	12 Desa
3 Jumlah penduduk	40.926 Jiwa
4 Kepadatan penduduk	999 Jiwa
5 Batas wilayah	
- Sebelah Utara	Kabupaten Kediri
- Sebelah Timur	Kec. Ponggok
- Sebelah Selatan	Kec. Srengat
- Sebelah Barat	Kec. Wonodadi

Sumber Data : Kompilasi Data Desa

**Tabel 1.2 Ketinggian dan Koordinat Letak Kantor Desa/Lurah
2019**

Desa	Ketinggian Wilayah (meter)	Koordinat	
		Garis Lintang (LS)	Garis Bujur (BT)
(1)	(2)	(3)	(4)
001. Ringinanom	117	8.03886	112.04829
002. Sumbersari	117	8.02153	112.05550
003. Karanggondang	118	8.02744	112.03880
004. Tunjung	118	8.01181	112.00898
005. Jati	118	8.01372	111.98359
006. Tumenggungan	118	8.00181	111.9826
007. Besuki	118	8.00260	112.00338
008. Bakung	117	7.99989	112.03589
009. Mangunan	118	8.01420	112.03927
010. Sukorejo	117	8.01047	112.05579
011. Slemanan	117	8.00203	112.05329
012. Bendorejo	117	7.99390	112.06000

Sumber Data : Kompilasi Data Desa

Tabel 1.3 Jarak Dari Kantor Desa ke Kantor Kecamatan dan Kabupaten, 2019

Desa	Jarak Ke Kantor (Km)	
	Kecamatan	Kabupaten
(1)	(2)	(3)
001. Ringinanom	4	17
002. Sumpersari	4	22
003. Karanggondang	4	22
004. Tunjung	4	24
005. Jati	6	24
006. Tumenggungan	7	2
007. Besuki	6	6
008. Bakung	1	21
009. Mangunan	1	20
010. Sukorejo	2	22
011. Slemanan	3	23
012. Bendorejo	5	26

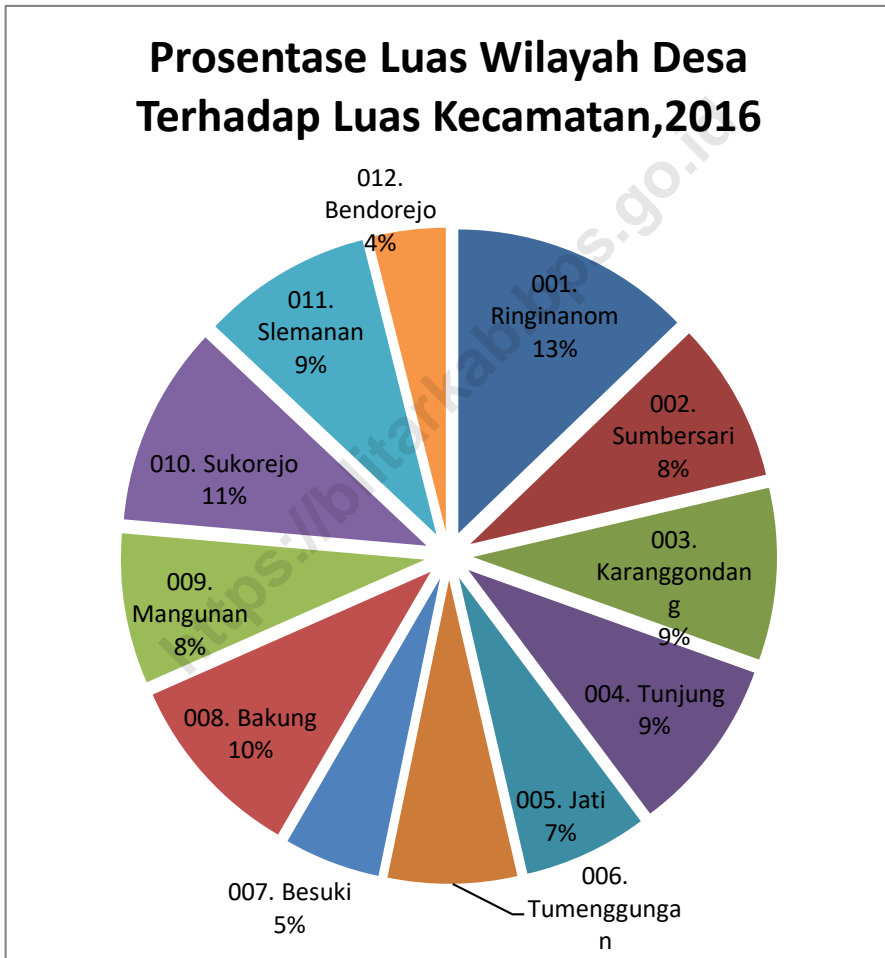
Sumber : Kompilasi Data Desa

Tabel 1.4 Luas Wilayah dan Prosentase Terhadap Luas Kecamatan 2019

Desa	Luas Wilayah	
	Luas Wilayah (Km 2)	Prosentase Terhadap Luas Kecamatan (%)
(1)	(2)	(3)
001. Ringinanom	5.22	12.74
002. Sumpersari	3.48	8.49
003. Karanggondang	3.77	9.1
004. Tunjung	3.80	9.27
005. Jati	2.69	6.56
006. Tumenggungan	2.80	6.83
007. Besuki	2.09	5.1
008. Bakung	4.08	9.96
009. Mangunan	3.26	7.96
010. Sukorejo	4.34	10.59
011. Slemanan	3.7	9.01
012. Bendorejo	1.63	3.9

Sumber Data : Kompilasi Data Desa

Gambar 1. Persentase Luas Wilayah Desa Terhadap Luas Kecamatan



Sumber : Kompilasi Data Desa

**Tabel 1.5 Luas Tanah Kas Kecamatan Dirinci menurut Desa,
2019**

Desa	Tanah Kas (Ha)		Jumlah
	Tanah Sawah	Tanah Kering	
(1)	(2)	(3)	(4)
001. Ringinanom	172,800	291,003	463,803
002. Sumpersari	231,500	109,212	340,712
003. Karanggondang	182,375	123,200	305,575
004. Tunjung	241,600	106,412	348,012
005. Jati	175,200	91,847	267,047
006. Tumenggungan	154,110	129,203	283,313
007. Besuki	98,100	112,166	210,266
008. Bakung	183,600	231,602	415,202
009. Mangunan	213,008	100,865	313,873
010. Sukorejo	239,350	202,222	441,572
011. Slemanan	227,593	120,580	348,173
012. Bendorejo	86,257	66,865	153,122
Kecamatan Udanawu	2,205,493	1,685,177	3,890,670

Sumber : Kecamatan Udanawu

Tabel 1.6 Hari Hujan, Curah Hujan, Rata-rata Curah Hujan, 2019

Bulan	Stasiun	Jumlah		Rata-rata	
		Hari Hujan	Curah Hujan	Hari Hujan	Curah Hujan
(1)	(2)	(3)	(4)	(5)	(6)
Januari	1	31	638	31	20.58
Pebruari	1	28	679	28	24.25
Maret	1	31	537	31	17.32
April	1	30	382	30	12.73
Mei	1	31	102	31	3.29
Juni	1	30	31	30	1.03
Juli	1	31	117	31	3.77
Agustus	1	-	-	-	-
Septembe	1	-	-	-	-
Oktober	1	1	1	1	1.00
Nopembe	1	30	109	30	3.63
Desember	1	31	602	31	19.42
Jumlah	1	274	3198	274	11.67

Sumber Data : Dinas PU Binamarga dan Pengairan Kab.Blitar

Tabel 1.7 Curah Hujan dan Hari Hujan, Tahun 2010-2019

Tahun	Curah Hujan (mm)	Hari Hujan	Rata-rata Curah Hujan
(1)	(2)	(3)	(4)
2010	3 144	141	22.29
2011	1 584	84	18.86
2012	1 496	83	18.02
2013	2 204	98	22.48
2014	1 374	67	20.51
2015	-	-	-
2016	1 405	62	22.66
2017	2 174	108	20.13
2018	2 109	123	17.15
2019	3198	274	11.67

Sumber Data : Dinas PU Binamarga dan Pengairan Kab.Blitar

Bab 2

PEMERINTAHAN

<https://blitarkab.bps.go.id>

BAB II PEMERINTAHAN

Untuk menjalankan roda pemerintahan di tingkat desa harus didukung dengan tersedianya aparat desa mulai kepala desa, sekretaris desa, kepala urusan beserta staf. Menurut data yang ada di Bagian Pemerintahan Kabupaten Blitar, pada tahun 2019 ini seluruh desa mempunyai perangkat Desa.

Tabel 2.1 Desa Dirinci Menurut Klasifikasinya 2019

Desa	Swdaya	Swakarsa	Swasembada
(1)	(2)	(3)	(4)
001. Ringinanom	-	-	1
002. Sumbersari	-	-	1
003. Karanggondang	-	-	1
004. Tunjung	-	-	1
005. Jati	-	-	1
006. Tumenggungan	-	-	1
007. Besuki	-	-	1
008. Bakung	-	-	1
009. Mangunan	-	-	1
010. Sukorejo	-	-	1
011. Slemanan	-	-	1
012. Bendorejo	-	-	1
Jumlah	-	-	12

Sumber Data : Data Kecamatan Udanawu

**Tabel 2.2 Aparat Pemerintah Desa Dirinci Menurut Desa
2019**

Desa	Kepala Desa	Sekre taris Desa	Kaur Pemerint ahan	Kaur Pemba ngunan
(1)	(2)	(3)	(4)	(5)
001. Ringinanom	1	1	1	1
002. Sumbersari	1	1	1	1
003. Karanggondang	1	1	1	1
004. Tunjung	1	1	1	1
005. Jati	1	1	1	1
006. Tumenggungan	1	1	1	1
007. Besuki	1	1	1	1
008. Bakung	1	1	1	1
009. Mangunan	1	1	1	1
010. Sukorejo	1	1	1	1
011. Slemanan	1	1	1	1
012. Bendorejo	1	1	1	1
Jumlah	12	12	12	12

Lanjutan Tabel 2.2

Desa	Kaur Kesos	Kaur Umum	Kaur Keuangan
(1)	(6)	(7)	(8)
001. Ringinanom	1	1	1
002. Sumbersari	1	1	1
003. Karanggondang	1	1	1
004. Tunjung	1	1	1
005. Jati	1	1	1
006. Tumenggungan	1	1	1
007. Besuki	1	1	1
008. Bakung	1	1	1
009. Mangunan	1	1	1
010. Sukorejo	1	1	1
011. Slemanan	1	1	1
012. Bendorejo	1	1	1
Jumlah	12	12	12

Lanjutan Tabel 2.2

Desa	Kepala Dusun	RW	RT
(1)	(9)	(10)	(11)
001. Ringinanom	3	10	42
002. Sumpersari	2	5	16
003. Karanggondang	2	4	16
004. Tunjung	2	5	21
005. Jati	2	4	16
006. Tumenggungan	2	5	16
007. Besuki	2	3	12
008. Bakung	2	5	24
009. Mangunan	2	6	18
010. Sukorejo	2	4	20
011. Slemanan	2	4	19
012. Bendorejo	2	3	14
Jumlah	25	58	234

Sumber Data : Kompilasi Data Desa

**Tabel 2.3 Pengurus BPD dan Kader Pembangunan Desa
2019**

Desa	Pengurus BPD/LMK	Kader Pembangunan
(1)	(2)	(3)
001. Ringinanom	9	8
002. Sumbersari	9	5
003. Karanggondang	9	7
004. Tunjung	9	6
005. Jati	9	6
006. Tumenggungan	11	5
007. Besuki	9	4
008. Bakung	9	6
009. Mangunan	11	5
010. Sukorejo	9	8
011. Slemanan	11	7
012. Bendorejo	7	5
Jumlah	112	72

Sumber Data : Kompilasi Data Desa

Tabel 2.4 Keberadaan Balai Desa, Kantor Desa, Kantor PKK dan Kantor BPD Dirinci Per Desa 2019


Desa	Balai Desa	Kantor Desa	Kantor PKK	Kantor BPD
(1)	(2)	(3)	(4)	(5)
001. Ringinanom	1	1	1	1
002. Summersari	1	1	1	1
003. Karanggondang	1	1	1	1
004. Tunjung	1	1	1	1
005. Jati	1	1	1	1
006. Tumenggungan	1	1	1	1
007. Besuki	1	1	1	1
008. Bakung	1	1	1	1
009. Mangunan	1	1	1	1
010. Sukorejo	1	1	1	1
011. Slemanan	1	1	1	1
012. Bendorejo	1	1	1	1
Jumlah	12	12	12	12

Sumber Data : Kompilasi Data Desa

Bab 3

PENDUDUK

<https://blitarkab.bps.go>



BAB III PENDUDUK

Subyek dan obyek pembangunan suatu daerah adalah penduduknya, karena penduduk merupakan salah satu sumber daya pembangunan yang memegang dua peranan penting sekaligus, untuk itu data penduduk sangat diperlukan.

Data kependudukan diperoleh secara akurat lewat kegiatan Sensus Penduduk yang dilakukan Badan Pusat Statistik setiap sepuluh tahun sekali. Sehingga data yang ada merupakan data proyeksi dari hasil sensus penduduk dan hasil proporsi survei penduduk antar sensus maupun survei sosial ekonomi nasional.

Disamping itu Badan PPKB Kabupaten Blitar pada setiap tahun selalu mengadakan up dating data penduduk secara kontinyu, untuk itu data penduduk yang tercatat di sini secara keseluruhan bersumber dari Badan PPKB Kabupaten Blitar. jumlah penduduk banyaknya rumah tangga dan kepala keluarga serta sex rasio, kepadatan penduduk untuk masing-masing desa/kelurahan juga tercatat pada Bab ini. Selain jumlah penduduk banyaknya rumahtangga dan kepala keluarga kepadatan penduduk untuk masing-masing desa/kelurahan juga tercatat pada bab ini.

**Tabel 3.1 Penduduk Dirinci Menurut Jenis Kelamin
2010 – 2019**

Tahun	Laki-laki	Perempuan	Jumlah
(1)	(2)	(3)	(4)
2011	20 300	20 160	40 460
2012	20 649	20 239	40 888
2013	20 149	19 597	39 746
2014	20 252	19 737	39 989
2015	20 498	20 016	40 514
2016	20 619	20 129	40 748
2017	20618	20124	40742
2018	20713	20213	40926
2019	22990	22256	45246

Sumber : UPODES 2019

**Tabel 3.2 Kepadatan Penduduk Terhadap Luas Wilayah
Dirinci Menurut Desa 2019**

Desa	Luas Wilayah (Km ²)	Penduduk	Kepadatan Penduduk (Jiwa/Km ²)
(1)	(2)	(3)	(4)
001. Ringinanom	5,22	5330	1.021
002. Sumbersari	3,48	3196	918
003. Karanggondang	3,77	2805	744
004. Tunjung	3,80	3373	888
005. Jati	2,69	2832	1.053
006. Tumenggungan	2,80	3044	1.087
007. Besuki	2,09	2776	1.328
008. Bakung	4,08	6443	1.579
009. Mangunan	3,26	3357	1.030
010. Sukorejo	4,34	5528	1.274
011. Slemanan	3,70	4762	1.287
012. Bendorejo	1,63	1800	1.104
Jumlah	40,98	45.246	1.104

Sumber : UPODES 2019

Tabel 3.3 Penduduk Menurut Jenis Kelamin dan Sex Ratio per Desa 2019

Desa	Laki-laki	Perempuan	Jumlah	Sex Ratio (%)
(1)	(2)	(3)	(4)	(5)
001. Ringinanom	2711	2619	5330	104
002. Sumpersari	1615	1581	3196	102
003. Karanggondang	1443	1362	2805	106
004. Tunjung	1713	1660	3373	103
005. Jati	1409	1423	2832	99
006. Tumenggungan	1564	1480	3044	106
007. Besuki	1395	1381	2776	101
008. Bakung	3320	3123	6443	106
009. Mangunan	1695	1662	3357	102
010. Sukorejo	2803	2725	5528	103
011. Slemanan	2424	2338	4762	104
012. Bendorejo	898	902	1800	100
Kecamatan Udanawu	22990	22256	45246	103

Sumber : UPODES 2019

Tabel 3.4 Kepadatan Penduduk Laki-Laki Terhadap Luas Wilayah Dirinci Menurut Desa 2019

Desa	Luas Wilayah (Km ²)	Laki-Laki	Kepadatan Penduduk (Jiwa/Km ²)
(1)	(2)	(3)	(4)
001. Ringinanom	5,22	2.711	519
002. Sumbersari	3,48	1.615	464
003. Karanggondang	3,77	1.443	383
004. Tunjung	3,80	1.713	451
005. Jati	2,69	1.409	524
006. Tumenggungan	2,80	1.564	559
007. Besuki	2,09	1.395	667
008. Bakung	4,08	3.320	814
009. Mangunan	3,26	1.695	520
010. Sukorejo	4,34	2.803	646
011. Slemanan	3,70	2.424	655
012. Bendorejo	1,63	898	551
Jumlah	40,98	22.990	561

Sumber : UPODES 2019

Tabel 3.5 Kepadatan Penduduk Perempuan Terhadap Luas Wilayah Dirinci Menurut Desa 2019

Desa	Luas Wilayah (Km2)	Perempuan	Kepadatan Penduduk (Jiwa/Km2)
(1)	(2)	(3)	(4)
001. Ringinanom	5,22	2.619	502
002. Sumbersari	3,48	1.581	454
003. Karanggondang	3,77	1.362	361
004. Tunjung	3,80	1.660	437
005. Jati	2,69	1.423	529
006. Tumenggungan	2,80	1.480	529
007. Besuki	2,09	1.381	661
008. Bakung	4,08	3.123	765
009. Mangunan	3,26	1.662	510
010. Sukorejo	4,34	2.725	628
011. Slemanan	3,70	2.338	632
012. Bendorejo	1,63	902	553
Jumlah	40,98	22.256	543

Sumber : UPODES 2019

Tabel 3.6 Mutasi Penduduk Dirinci Menurut Jenis Kelamin per Desa 2019

Desa	Lahir		Mati	
	Laki-laki	Perempuan	Laki-laki	Perempuan
(1)	(2)	(3)	(4)	(5)
001. Ringinanom	24	26	30	22
002. Sumpersari	26	15	18	8
003. Karanggondang	31	12	10	11
004. Tunjung	24	13	11	14
005. Jati	14	14	8	8
006. Tumenggungan	25	23	10	15
007. Besuki	25	15	14	7
008. Bakung	19	16	22	23
009. Mangunan	31	40	17	15
010. Sukorejo	24	31	19	20
011. Slemanan	14	12	5	7
012. Bendorejo	8	6	8	10
Jumlah	265	223	172	160

Sumber : Kompilasi Data Desa

Lanjutan Tabel 3.6

Desa	Datang		Pindah	
	Laki-laki	Perempuan	Laki-laki	Perempuan
(1)	(6)	(7)	(8)	(9)
001. Ringinanom	39	51	33	40
002. Sumpersari	19	17	19	18
003. Karanggondang	17	20	9	15
004. Tunjung	15	23	16	29
005. Jati	2	2	10	17
006. Tumenggungan	11	18	22	29
007. Besuki	28	13	14	26
008. Bakung	1	-	-	-
009. Mangunan	9	3	3	7
010. Sukorejo	14	19	24	26
011. Slemanan	17	21	22	14
012. Bendorejo	1	2	2	6
Jumlah	173	189	174	227

Sumber : Kompilasi Data Desa

Tabel 3.7 Petugas Lapangan Badan PPKB,2019

Uraian	2016	2019
[1]	[2]	[3]
1. Kepala UPTB	1	1
2. Staf PPLKB	1	-
3. PKB	3	3
4. PLKB	-	-
5. PPKBD	12	12
6. SUB PPKBD	50	50
7. UPPKS	29	29
8. BKB	12	12
9. BKR	12	12
10. BKL	12	4

Sumber : Koordinator Dinas Pengendalian Penduduk
Keluarga Berencana Pemberdayaan Perempuan dan
Perlindungan Anak Kecamatan Udanawu

Tabel 3.8 PUS dan Peserta KB Tahun 2015 – 2019

No.	Uraian	Satuan	2015	2016	2019
[1]	[2]	[3]	[4]	[5]	[6]
1.	Jumlah PUS	Orang	8 227	8 518	8 518
2.	PUS yang ikut KB	Orang	6 243	5 380	5 380
3.	PAMKEJ	Orang	1 983	2 021	2 021
4.	PA Mandiri	Orang	2 508	2 468	2 468
5.	Mandiri	Persen	40,17	45,87	45,87
6.	Prevalens	Persen	75,88	63,16	63,16

Sumber : Koordinator Dinas Pengendalian Penduduk Keluarga Berencana Pemberdayaan Perempuan dan Perlindungan Anak Kecamatan Udanawu

Bab 4

SOSIAL

<https://blitarkab.bps.go.id>



BAB IV S O S I A L

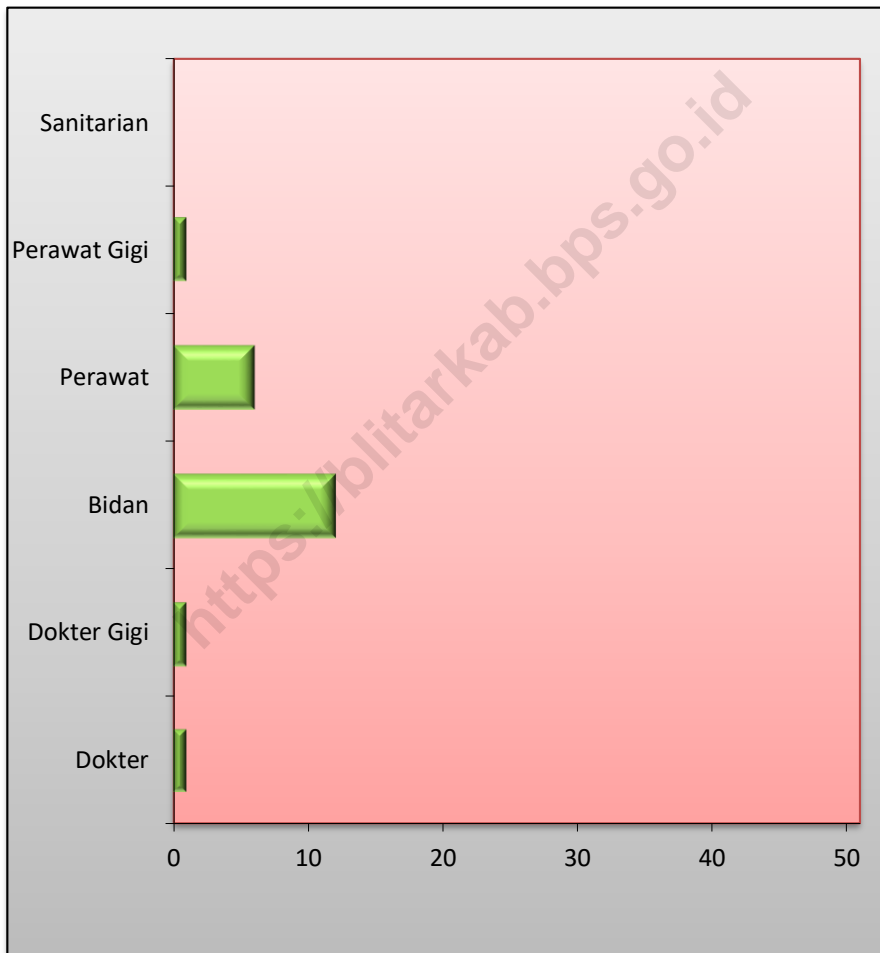
Peningkatan partisipasi sekolah selain perlu diimbangi dengan penyediaan sarana fisik pendidikan yang memadai juga perlu peningkatan tenaga pengajar baik kuantitas maupun kualitasnya. Fasilitas pendidikan tingkat TK sampai dengan SLTA di Kecamatan Udanawu bersumber dari UPT Dinas Pendidikan Kecamatan Udanawu.

Jumlah organisasi olah raga meliputi: sepak bola, volly ball, atletik, basket ball, bulutangkis, pencak silat, sepak takraw, renang, tenis meja dan catur serta berbagai organisasi kesenia di Kecamatan Udanawu terlihat pada Bab ini. Penduduk Kecamatan Udanawu mayoritas beragama.

Tersedianya fasilitas sarana kesehatan dan tenaga kesehatan yang memadai merupakan wujud pelayanan kesehatan kepada masyarakat. Pencapaian target peserta KB aktif sebagai katalisator sejauh mana tercapainya program keluarga berencana dan jumlah pasangan usia subur (PUS), wanita usia subur (WUS) serta persentasenyan.

Jumlah penyandang cacat tubuh, tuli, tuna netra, cacat mental dan lainnya serta jumlah pendonor darah terlihat pada bab ini.

Gambar 2_ : Banyaknya Tenaga Kesehatan 2019



Sumber Data : Data Kecamatan Udanawu

Tabel : 4.1.1 Banyaknya Sekolah, Kelas, Murid, Guru Dan Rasio Guru Terhadap Murid Menurut Jenjang Pendidikan Tahun Ajaran 2012/2019

Tingkat Pendidikan	Status Sekolah	Sekolah	Kelas	Murid	Guru	Rasio Guru Thd. Murid
[1]	[2]	[3]	[4]	[5]	[6]	[7]
TK	Swasta	28	42	1 258	59	1:21
	Negeri	24	151	2 421	188	1:12
SD	Swasta	0	0	0	0	0
	Jumlah	24	151	2 421	188	1:12
SLTP	Negeri	2	33	844	55	1:15
	Swasta	0	0	0	0	0
	Jumlah	2	33	844	55	1:15
SLTA	Negeri	1	46	2 169	116	1: 18
	Swasta	0	0	0	0	0
	Jumlah	1	46	2 169	116	1: 18

Sumber : Dinas Pendidikan Kab.Blitar dan Kemenag. Kab.Blitar

**Tabel : 4.1.2 Sekolah, Kelas, Guru dan Murid TK
Tahun Ajaran 2012/2013 – 2019/2020**

Tahun	Sekolah	Kelas	Guru	Murid	Rasio Guru Terhadap Murid
[1]	[2]	[3]	[4]	[5]	[6]
2018/2019	28	42	59	1.258	1 : 21
2017/2018	27	54	76	1.004	1 : 13
2016/2017	28	56	51	1.193	1: 23
2015/2016	28	61	55	1.115	1: 20
2014/2015	28	108	59	1.089	1: 18
2013/2014	33	108	70	1.390	1: 20

Sumber : Dinas Pendidikan Kab.Blitar

Tabel : 4.1.3 Sekolah, Kelas, Murid, Guru dan Ruang Kelas SD Tahun Ajaran 2011/2012 – 2016/2019

Tahun	Sekolah			Kelas		
	Negeri	Swasta	Jumlah	Negeri	Swasta	Jumlah
[1]	[2]	[3]	[4]	[5]	[6]	[7]
2018/2019	24	0	24	151	0	151
2017/2018	24	0	24	147	0	147
2016/2017	24	0	24	148	0	148
2015/2016	25	0	25	150	0	150
2014/2015	25	0	25	152	0	152
2013/2014	26	0	26	151	0	151
2012/2013	23	0	23	129	0	129

Lanjutan Tabel :**4.1.3**

Tahun	Murid			Guru		
	Negeri	Swasta	Jumlah	Negeri	Swasta	Jumlah
[1]	[8]	[9]	[10]	[11]	[12]	[13]
2018/2019	750	0	750	47	0	47
2017/2018	2.592	0	2.592	241	0	241
2016/2017	2.791	0	2.791	224	0	224
2015/2016	2.916	0	2.916	209	0	209
2014/2015	2 865	0	2 865	267	0	267
2013/2014	2 645	0	2 645	267	0	267
2012/2013	2 645	0	2 645	229	0	229

Lanjutan Tabel : 4.1.3

Tahun	Kelas			Rasio Guru Terhadap Murid	
	Negeri	Swasta	Jumlah		
[1]	[14]	[15]	[16]	[17]	[18]
2018/2019	24	0	24	1:	11
2017/2018	24	0	24	1:	12
2016/2017	25	0	25	1:	13
2015/2016	30	0	30	1:	10
2014/2015	136	0	136	1:	11
2013/2014	132	0	132	1:	12

Sumber : Dinas Pendidikan Kab.Blitar

**Tabel : 4.1.4 Sekolah, Kelas, Murid, Guru dan Ruang Kelas
SLTP Tahun Ajaran 2013/2014 - 2019/2020**

Tahun	Sekolah			Kelas		
	Negeri	Swasta	Jumlah	Negeri	Swasta	Jumlah
[1]	[2]	[3]	[4]	[5]	[6]	[7]
2018/2019	2	0	2	33	0	33
2017/2018	2	0	2	31	0	31
2016/2017	2	0	2	30	0	30
2015/2016	2	0	2	30	0	30
2014/2015	2	0	2	31	0	31
2013/2014	2	0	0	30	0	30

Sumber : Dinas Pendidikan Kab. Blitar

Lanjutan Tabel : 4.1.4

Desa	Murid			Guru		
	Negeri	Swasta	Jumlah	Negeri	Swasta	Jumlah
[1]	[8]	[9]	[10]	[11]	[12]	[13]
2019/2020	847	0	847	64	0	64
2018/2019	872	0	872	67	0	67
2017/2018	889	0	889	66	0	66
2016/2017	880	0	880	69	0	69
2015/2016	912	0	912	69	0	69
2014/2015	1.055	0	1.055	86	0	86

Sumber : Dinas Pendidikan Kab. Blitar

Lanjutan Tabel : **4.1.4**

Desa	Kelas			Rasio Guru Terhadap Murid
	Negeri	Swasta	Jumlah	
[1]	[14]	[15]	[16]	[18]
2019/2020	33	0	33	1: 13
2018/2019	31	0	31	1: 13
2017/2018	30	0	40	1: 13
2016/2017	30	0	30	1: 13
2015/2016	40	0	40	1: 13
2014/2015	28	0	28	1: 12

Sumber : Dinas Pendidikan Kab. Blitar

**Tabel : 4.1.5 Sekolah, Kelas, Murid, Guru dan Ruang Kelas
SLTA Tahun Ajaran 2011/2012 - 2019/2020**

Desa	Sekolah			Kelas		
	Negeri	Swasta	Jumlah	Negeri	Swasta	Jumlah
[1]	[2]	[3]	[4]	[5]	[6]	[7]
2019/2020	1	0	1	46	0	46
2018/2019	1	0	1	38	0	38
2017/2018	1	0	1	35	0	35
2016/2017	1	0	1	58	0	58
2015/2016	1	0	1	55	0	55
2014/2015	1	0	1	43	0	43
2013/2014	1	0	1	50	0	50

Lanjutan Tabel : 4.1.5

Desa	Murid			Guru		
	Negeri	Swasta	Jumlah	Negeri	Swasta	Jumlah
[1]	[8]	[9]	[10]	[11]	[12]	[13]
2019/2020	2169	0	2169	116	0	116
2018/2019	2 054	0	2 054	117	0	117
2017/2018	2 075	0	2 075	100	0	100
2016/2017	1 983	0	1 983	74	0	74
2015/2016	2 076	0	2 076	81	0	81
2014/2015	2 103	0	2 103	73	0	73
2012/2013	2 104	0	2 104 -	56	0	56

Lanjutan Tabel : 4.1.5

Desa	Kelas			Rasio Guru Terhadap Murid
	Negeri	Swasta	Jumlah	
[1]	[14]	[15]	[16]	[17]
2019/2020	46	0	46	1: 18
	38	0	38	1: 18
2018/2019				
	35	0	35	1: 21
2017/2018				
	35	0	35	1: 27
2016/2017				
	55	0	55	1: 26
2015/2016				
	43	0	43	1: 29
2014/2015				
2013/2014	18	0	18	1: 38

Sumber : Dinas Pendidikan Kab. Blitar

Tabel 4.1.6 Sarana Olah Raga Menurut Desa 2019

Desa	Sepak Bola	Bas ket	Volly Ball	Bulu Tangkis	Tenis Meja	Bil yard
(1)	(2)	(3)	(4)	(5)	(6)	(7)
001. Ringinanom	1	-	1	2	1	-
002. Sumpersari	1	-	1	1	-	-
003. Karanggondang	1	-	-	1	-	-
004. Tunjung	1	-	1	1	1	-
005. Jati	-	-	1	1	1	1
006. Tumenggungan	1	-	1	1	1	-
007. Besuki	-	-	-	-	1	-
008. Bakung	1	1	2	1	2	1
009. Mangunan	-	1	-	-	1	-
010. Sukorejo	1	-	1	-	1	1
011. Slemanan	-	1	1	2	3	-
012. Bendorejo	1	-	1	1	2	-
Jumlah	8	3	10	11	14	3

Sumber : UPODES 2019

Tabel 4.1.7 Klub Olah Raga Menurut Jenisnya Per Desa 2019

Desa	Sepak Bola	Bas ket	Volly Ball	Bulu Tangkis	Tenis Meja	Bil yard
(1)	(2)	(3)	(4)	(5)	(6)	(7)
001. Ringinanom	1	-	1	-	-	-
002. Sumbersari	1	-	-	-	-	-
003. Karanggondang	-	-	-	-	-	-
004. Tunjung	1	-	-	1	-	-
005. Jati	-	-	-	1	-	-
006. Tumenggungan	1	-	1	-	-	-
007. Besuki	-	-	1	-	-	-
008. Bakung	1	-	1	1	1	-
009. Mangunan	-	-	1	-	1	-
010. Sukorejo	1	-	1	-	-	-
011. Slemanan	-	-	1	1	1	-
012. Bendorejo	1	-	1	1	1	-
Jumlah	7	0	8	5	4	0

Sumber : UPODES 2019

Tabel 4.1.8 Kelompok Kesenian Menurut Jenisnya Per Desa 2019

Desa	Orkes/ Band	Kesenian Daerah	Kron cong	Qosi dah	Wa yang
(1)	(2)	(3)	(4)	(5)	(6)
001. Ringinanom	-	-	-	-	-
002. Sumbersari	-	1	-	-	-
003. Karanggondang	-	-	-	-	-
004. Tunjung	-	1	-	-	-
005. Jati	-	1	-	-	-
006. Tumenggungan	-	-	-	-	-
007. Besuki	-	1	-	-	-
008. Bakung	1	-	-	1	-
009. Mangunan	-	1	-	-	-
010. Sukorejo	-	-	-	-	-
011. Slemanan	-	-	-	1	-
012. Bendorejo	-	-	-	-	-
Jumlah	1	5	-	2	-

Sumber : UPODES 2019

Tabel 4.2.1 Banyaknya Pemeluk Agama, Tempat Ibadah, dan Pemuka Agama Menurut Jenis Agama 2019

No.	Jenis Agama	Jumlah Pemeluk Agama	Jumlah Tempat Ibadah	Jumlah Pemuka Agama
[1]	[2]	[3]	[4]	[5]
1	Islam	39.912	210	55
2	Katholik	18	0	0
3	Kristen Protestan	53	0	1
4	Hindu	-	0	0
5	Budha	6	0	0
Jumlah		40.819	210	55

Sumber : Kementrian Agama Kab.Blitara

Tabel 4.2.2 Tempat Ibadah menurut Desa 2019

Desa	Masjid	Langgar	Gereja	pura	Vihara	Klenteng
(1)	(2)	(3)	(4)	(5)	(6)	(7)
001. Ringinanom	5	15	-	-	-	-
002. Sumbersari	4	9	-	-	-	-
003. Karanggondang	2	8	-	-	-	-
004. Tunjung	3	13	-	-	-	-
005. Jati	3	11	-	-	-	-
006. Tumenggungan	3	11	-	-	-	-
007. Besuki	4	6	-	-	-	-
008. Bakung	6	35	-	-	-	-
009. Mangunan	3	14	-	-	-	-
010. Sukorejo	5	23	-	-	-	-
011. Slemanan	5	13	-	-	-	-
012. Bendorejo	3	6	-	-	-	-
Jumlah	46	164	0	0	0	0

Sumber : UPODES 2019

Tabel 4.2.3 Kegiatan Keagamaan Menurut Jenis Per Desa 2019

Desa	Majelis Ta'lim		Majelis Gereja	
	Kelompok	Anggota	Kelompok	Anggota
(1)	(2)	(3)	(4)	(5)
001. Ringinanom	7	368	-	-
002. Summersari	4	180	-	-
003. Karanggondang	4	158	-	-
004. Tunjung	4	216	-	-
005. Jati	4	196	-	-
006. Tumenggungan	5	213	-	-
007. Besuki	5	168	-	-
008. Bakung	7	390	-	-
009. Mangunan	3	232	-	-
010. Sukorejo	5	320	-	-
011. Slemanan	5	334	-	-
012. Bendorejo	2	136	-	-
Jumlah	55	2 911	0	0

Lanjutan 4.2.3

Desa	Remaja Masjid		Remaja Gereja	
	Kelompok	Anggota	Kelompok	Anggota
(1)	(6)	(7)	(8)	(9)
001. Ringinanom	5	74	-	-
002. Sumpersari	3	42	-	-
003. Karanggondang	2	40	-	-
004. Tunjung	3	71	-	-
005. Jati	3	62	-	-
006. Tumenggungan	3	62	-	-
007. Besuki	2	98	-	-
008. Bakung	6	120	-	-
009. Mangunan	3	52	-	-
010. Sukorejo	4	98	-	-
011. Slemanan	4	218	-	-
012. Bendorejo	2	36	-	-
Jumlah	40	973	0	0

Sumber : Kecamatan Udanawu

Tabel : 4.2.4 Banyaknya Pondok Pesantren, Santri, dan Ustad Menurut Jenis Kelamin 2017 - 2019

Uraan	Laki-laki	Perempuan	Jumlah
[1]	[2]	[3]	[4]
Tahun 2017			
1. Pondok Pesantren	-	-	6
2. Santri	1 063	367	1 430
3. Ustad	118	19	137
Tahun 2019			
1. Pondok Pesantren	-	-	6
2. Santri	1 490	862	2 352
3. Ustad	93	54	147

Sumber : Kementerian Agama Kab.Blitars

**Tabel 4.2.5 Nikah, Talak, Cerai dan Rujuk Menurut Tahun
2012-2017**

Tahun	Nikah	Talak	Cerai	Rujuk
(1)	(2)	(3)	(4)	(5)
2017	357	42	116	-
2016	375	-	-	-
2015	-	-	-	-
2014	68	36	-	-
2013	384	36	65	-
2012	384	18	83	-

Sumber : Data Belum Tersedia Mengacu Data Tahun 2017

Tabel : 4.2.6 Banyaknya Sumber Didik Gerakan Pramuka Tahun 2011 – 2014

Tahun	Sumber Didik			
	Gugus Depan	Mabiran	Andalan	Pembina
[1]	[2]	[3]	[4]	[5]
Tahun 2011	36	11	20	35
Tahun 2012	72	16	22	72
Tahun 2013	36	11	12	35
Tahun 2014	36	11	12	35

Sumber : DATA TIDAK TERSEDIA TERAKHIR TAHUN 2014

Tabel : 4.2.7 Banyaknya Anak Didik Gerakan Pramuka Tahun 2011 - 2014

Tahun	Anak Didik			
	Pendega	Penegak	Penggalang	Siaga
[1]	[2]	[3]	[4]	[5]
Tahun 2011	35	817	1 271	2 138
Tahun 2012	15	820	1 271	2 675
Tahun 2013	15	817	1 271	2 138
Tahun 2014	15	817	1 271	2 138

Sumber : DATA TIDAK TERSEDIA TERAKHIR TAHUN 2014

Tabel 4.2.8 Penyandang Tuna Menurut Desa 2019

Desa	Tuna			
	Netra	Rungu	Grahitita	Daksa
(1)	(2)	(3)	(4)	(5)
001. Ringinanom	3	4	5	2
002. Sumbersari	2	5	4	4
003. Karanggondang	1	2	3	1
004. Tunjung	0	2	1	0
005. Jati	2	0	0	0
006. Tumenggungan	0	0	1	0
007. Besuki	1	0	1	2
008. Bakung	2	6	12	4
009. Mangunan	4	1	3	0
010. Sukorejo	1	2	8	2
011. Slemanan	2	2	2	5
012. Bendorejo	3	3	3	3
Kecamatan Udanawu	21	27	43	23

Sumber : Kompilasi Data Desa

Tabel 4.2.9 Jumlah Keluarga Pengguna Listrik PLN dan Non Listrik Menurut Desa 2019

Desa	Listrik PLN	Non Listrik	Jumlah
(1)	(2)	(3)	(4)
001. Ringinanom	2006	-	2006
002. Sumbersari	1206	-	1206
003. Karanggondang	976	-	976
004. Tunjung	1040	-	1040
005. Jati	971	-	971
006. Tumenggungan	1049	-	1049
007. Besuki	985	-	985
008. Bakung	1921	-	1921
009. Mangunan	1115	-	1115
010. Sukorejo	1887	-	1887
011. Slemanan	1508	-	1508
012. Bendorejo	619	-	619
Jumlah	15,283	0	15,283

Sumber : UPODES 2019

Tabel 4.3.1 Fasilitas Kesehatan Per Desa 2019

Desa	RSU/ Bersalin	Puskesmas	Puskesmas Pembantu
(1)	(2)	(3)	(4)
001. Ringinanom	-	-	1
002. Sumbersari	-	-	-
003. Karanggondang	-	1	-
004. Tunjung	-	-	-
005. Jati	-	-	-
006. Tumenggungan	-	-	1
007. Besuki	-	-	-
008. Bakung	-	-	-
009. Mangunan	-	-	-
010. Sukorejo	-	-	-
011. Slemanan	-	-	1
012. Bendorejo	-	-	1
Kecamatan Udanawu	5	1	5

Lanjutan Tabel 4.3.1

Desa	Poskesdes	Polindes	Posyandu	Apotek
(1)	(5)	(6)	(7)	(8)
001. Ringinanom	1	1	5	1
002. Sumbersari	1	1	5	-
003. Karanggondang	1	-	3	-
004. Tunjung	1	-	3	-
005. Jati	1	1	4	-
006. Tumenggungan	1	-	3	-
007. Besuki	1	-	4	-
008. Bakung	1	-	6	-
009. Mangunan	1	1	3	-
010. Sukorejo	1	1	7	-
011. Slemanan	1	1	5	-
012. Bendorejo	1	-	2	-
Kecamatan Udanawu	12	6	50	1

Sumber : UPODES 2019

**Tabel 4.3.2 Dokter, Mantri Kesehatan, Dukun Bayi
Menurut Desa 2019**

Desa	Dokter	Bidan	Perawat/Tenaga Kesehatan Lainnya	Dukun Bayi
(1)	(2)	(3)	(4)	(5)
001. Ringinanom	-	4	2	-
002. Sumbersari	-	2	2	-
003. Karanggondang	-	-	3	-
004. Tunjung	-	2	7	-
005. Jati	-	2	2	-
006. Tumenggungan	-	1	4	-
007. Besuki	-	2	3	-
008. Bakung	-	4	3	-
009. Mangunan	3	1	-	-
010. Sukorejo	-	1	8	-
011. Slemanan	-	2	6	-
012. Bendorejo	-	1	1	-
Kecamatan Udanawu	3	22	41	-

Sumber : Kompilasi Data Desa

Tabel 4.3.3 Pos KB, PPKBD, Sub PPKBD dan Taman Gizi Menurut Desa 2019

Desa	Pos KB	PPKBD	Sub PPKBD	Posyan du
(1)	(2)	(3)	(4)	(5)
001. Ringinanom	-	1	8	5
002. Sumpersari	-	1	5	5
003. Karanggondang	-	1	3	3
004. Tunjung	-	1	3	3
005. Jati	-	1	4	4
006. Tumenggungan	-	1	5	3
007. Besuki	-	1	6	4
008. Bakung	-	1	4	6
009. Mangunan	-	1	3	3
010. Sukorejo	-	1	8	7
011. Slemanan	-	1	5	5
012. Bendorejo	-	1	2	2
Jumlah	0	12	56	50

Sumber : Koordinator Dinas Pengendalian Penduduk Keluarga Berencana Pemberdayaan Perempuan dan Perlindungan Anak Kec. Udanawu

**Tabel 4.4.1 Peserta KB Aktif Menurut Metode Kontrasepsi
2013 -2019 (Orang)**

No. Metode Kontrasepsi		2013	2014	2015	2016	2019
[1]	[2]	[3]	[4]	[5]	[6]	[7]
1.	IUD	1 430	1 540	1 300	1462	818
2.	MOP	20	6	6	6	6
3.	MOW	188	104	110	124	138
4.	Implan	345	371	383	584	465
5.	Suntik	3 285	3 378	2 164	2606	3175
6.	Pil	967	1 011	922	983	556
7.	Kondom	74	74	74	75	286
8.	OV	-	-	-	-	-
Peserta KB aktif		6243	6484	4959	5840	5444

Sumber : PLKB Udanawu

Tabel 4.4.2 Partisipasi Pasangan Usia Subur Dalam Program Keluarga Berencana 2012 - 2019

Tahun	PUS Yang KB	PAMKEJ	PA Mandiri	PUS Yang Tdk KB
(1)	(2)	(3)	(4)	(5)
2012	5 736	1,870	2,616	1 904
2013	6,243	1,983	2,508	1 904
2014	6 243	1 983	2 508	1 984
2015	6,484	1 983	2,468	1 984
2016	5,886	2 021	2 468	1,762
2017	7,905	305	1,958	1,912

Sumber : Koordinator Dinas Pengendalian Penduduk Keluarga Berencana Pemberdayaan Perempuan dan Perlindungan Anak Kec. Udanawu

Tabel 4.4.3 Pencapaian dan Persentase Peserta KB Aktif Terhadap Target 2013 - 2019

Tahun	PPM Peserta KB Baru	Pencapaian Akseptor Baru	% Thd Pencapaian Akseptor Baru
(1)	(2)	(3)	(4)
2013	956	1.038	122,32
2014	745	1.002	108,58
2015	775	1.024	134,50
2016	745	1.002	134,5
2017	745	1 002	134,50
2018	783	1.012	136,21

Sumber : PLKB Kec. Udanawu

**Tabel 4.4.4 Keluarga Pra Sejahtera dan Sejahtera
2010 - 2014**

Tahun	Kriteria Keluarga Sejahtera					Total
	Pra Sejahtera	KS I	KS II	KS III	KS III Plus	
(1)	(2)	(3)	(4)	(5)	(6)	(7)
2010	3,382	2,597	5,397	1,223	56	12,655
2011	3,489	2,682	5,491	1,264	60	12,986
2012	3,489	2,682	5,491	1,264	60	12,986
2013	2,900	2,632	6,234	1,366	62	13,194
2014	2,500	2,785	6,583	1,366	64	13,298

Sumber : BPPKB Kab. Blitar

Sumber : Koordinator Dinas Pengendalian Penduduk Keluarga Berencana Pemberdayaan Perempuan dan Perlindungan Anak Kec. Udanawu

****Ket. Tahun 2015 – 2019 sudah tidak ada pendataan**

Bab 5

PERTANIAN

<https://blitarkab.bps.go.id>

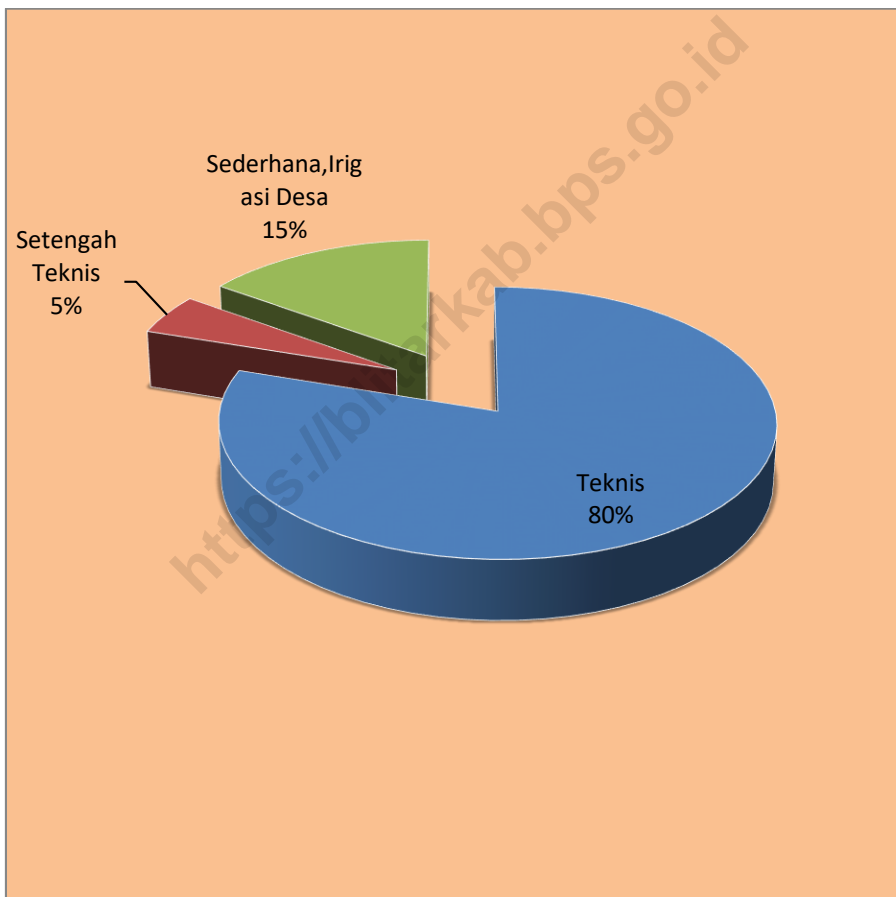
Bab V **PERTANIAN**

Menurut data yang ada di Dinas Pertanian Kabupaten Blitar, sebagian kecil dari luas wilayah digunakan untuk lahan sawah, dibandingkan dengan tahun sebelumnya tidak banyak perubahan. Dari luas lahan sawah yang ada dibedakan menjadi sawah yang berpengairan teknis, berpengairan semi teknis, berpengairan sederhana, irigasi desa/non PU, tadah hujan, pasang surut dan lebak, /polder lain. Untuk luas lahan bukan sawah dibedakan menjadi: lahan yang digunakan untuk pekarangan, bangunan dan halaman, tambak, hutan negara, hutan rakyat, rawa, ladang, tegal, padang rumput dan perkebunan.

Yang disajikan dalam komoditi sub sektor tanaman bahan makanan, sayur-sayuran dan buah-buahan adalah luas tanam, luas panen dan produksi yang dihasilkan pada tahun 2019. Luas area dan produksi tanaman perkebunan semusim dan tahunan meliputi: tebu, tembakau, kenanga, kopi, kakau, cengkeh, kapuk, kelapa dan lada disajikan di bab ini.

Perkembangan kuantitas ternak pada umumnya meningkat dari tahun ke tahun pada tiga tahun terakhir, hal tersebut sesuai data pada dinas peternakan. Jumlah ternak yang ada antara lain: Sapi potong, kerbau, kambing, domba, kuda, ayam kampung, ayam ras, Itik/itik manila, entok, kelinci.

Gambar 3 : Luas Lahan Sawah Menurut Jenis Pengairan 2019



Sumber Data : Dinas Pertanian Kab. Blitar

Tabel 5.1.1 Luas Lahan Sawah Menurut Jenis Pengairan per Desa 2019 (Ha)

Desa	Luas Sawah			Jumlah
	Pengairan Tehnis	Pengairan Semi Tehnis	Pengairan Sederhana	
(1)	(2)	(3)	(4)	(5)
001. Ringinanom	-	173,025	-	173,025
002. Sumbersari	-	132,490	101,010	233,500
003. Karanggondan	-	15,820	167,555	183,375
004. Tunjung	56,195	-	188,405	244,600
005. Jati	-	196,500	-	196,500
006. Tumenggungan	-	70,215	85,895	156,110
007. Besuki	40,100	60,090	-	100,190
008. Bakung	50,000	100,000	36,600	186,600
009. Mangunan	-	100,560	144,448	215,008
010. Sukorejo	46,500	1 985,850	-	242,350
011. Slemanan	-	230,593	-	230,593
012. Bendorejo	87,757	-	-	87,757
Kecamatan Udanawu	280,552	1 255,053	689,913	2 229,518

Sumber Data : Dinas Pertanian Kab. Blitar

Tabel 5.1.2 Luas Lahan Kering Menurut Jenis Pengairan per Desa 2019 (Ha)

Desa	Lahan Kering			Jumlah
	Halaman/ Bangunan	Tegal/ Ladang	Lainnya	
(1)	(2)	(3)	(4)	(5)
001. Ringinanom	85,200	180,728	26,100	292,028
002. Sumbersari	35,800	50,202	12,810	98,812
003. Karanggondang	28,750	126,252	11,715	166,717
004. Tunjung	31,600	59,312	11,800	102,712
005. Jati	26,700	54,097	9,200	89,997
006. Tumenggungan	30,920	86,535	9,100	126,555
007. Besuki	28,300	76,466	5,400	110,166
008. Bakung	60,200	151,542	16,140	227,882
009. Mangunan	30,880	57,675	9,820	98,375
010. Sukorejo	59,500	127,892	11,820	199,212
011. Slemanan	35,400	71,445	10,735	117,580
012. Bendorejo	17,120	38,105	9,480	64,705
Kecamatan Udanawu	470,370	1 080,251	144,120	1 694,741

Sumber Data : Dinas Pertanian Kab. Blitar

**Tabel 5.1.3 Jenis Lahan Sawah Menurut Jenis Irigasi
Tahun 2014 – 2019**

Jenis Irigasi	2014	2015	2016	2017
(1)	(2)	(3)	(4)	(5)
1. Tehnis	1,697	1,697	1,697	1,778
2. Setengah Tehnis	35	35	35	109
3. Sederhana,Irigasi Desa	490	490	490	335
Kecamatan Udanawu	2,222	2,222	2,222	2,222

Sumber Data : Dinas Pertanian Kab. Blitar

Tabel 5.2.1 Luas Tanam Kotor dan Luas Panen Tanaman Bahan Makanan Dirinci Menurut Jenis Tanaman 2019 (Ha)

No. Jenis Tanaman	Luas Tanam Kotor	Luas Panen
[1]	[2]	[3]
1. Padi Sawah	2 020	1 918
2. Padi Ladang	-	-
3. Jagung	3 199	2 947
4. Ketela Pohon	10	11
5. Ketela Rambat	-	2
6. Kacang Tanah	28	33
7. Kedelai	-	-
8. Kacang Hijau	-	-
9. Talas	-	-
10. Ganyong	-	-
11. Irut	-	-
Jumlah	5 257	4 911

Sumber Data : Dinas Pertanian Kab. Blitar

Tabel 5.2.2 Luas Tanam Kotor dan Luas Panen Tanaman Sayuran dan Buah Semusim Menurut Jenis Tanaman 2019 (Ha)

No. Jenis Tanaman	Luas Tanam Kotor	Luas Panen
[1]	[2]	[3]
1. Bawang Merah	-	-
2. Bawang Putih	-	-
3. Bululawang	-	-
4. Bawang Daun	-	-
5. Kentang	-	-
6. Kobis	10	10
7. Petsai/ Sawi	-	-
8. Wortel	-	-
9. Lobak	-	-
10. Kc. Panjang	1 943	173
11. Cabe Besar	15	49
12. Cabe Kecil	1 016	3 764
13. Tomat	14	30
14. Terung	27	51
15. Buncis	20	53
16. Ketimun	2	-
17. Labu Siam	-	-
18. Kangkung	-	-
19. Bayam	1	2
20. Melon	-	-
21. Semangka	29	28
22. Jamur	13	955
23. Kembang Kol	11	11

Sumber Data : Dinas Pertanian Kab. Blitar

Tabel 5.2.3 Banyaknya Tanaman Buah-buahan Tahunan Yang Menghasilkan Menurut Jenis Tanaman 2019

Jenis Tanaman	Satuan	Yang Ditanam
(1)	(2)	(3)
1. Apokat	Pohon	182
2. Mangga	Pohon	8,136
3. Salak	Pohon	5,381
4. Duku	Pohon	50
5. Jambu Air	Pohon	465
6. Durian	Pohon	1,468
7. Rambutan	Pohon	11,859
8. Jeruk Siam	Pohon	-
9. Nanas	Pohon	57,000
10. Pepaya	Pohon	81,385
11. Melinjo	Pohon	45,940

Lanjutan Tabel 5.2.3

Jenis Tanaman	Satuan	Yang Ditanam
(1)	(2)	(3)
12. Jeruk Besar	Pohon	-
13. Belimbing	Pohon	1,901
14. Jambu Biji	Pohon	899
15. Manggis	Pohon	-
16. Nangka	Pohon	11,560
17. Pisang	Pohon	9,008
18. Sawo	Pohon	2,411
19. Sisrsak	Pohon	3,337
20. Sukun	Pohon	7,260
21. Petai	Pohon	-

Sumber Data : Dinas Pertanian Kab. Blitar

Tabel 5.3.1 Luas Areal, Produksi dan Jumlah Petani Perkebunan Rakyat 2019

Jenis Tanaman	Luas Area (Ha)	Produksi (ton)	Jumlah Petani
(1)	(2)	(3)	(4)
1. Tanaman Semusim			
a. Tebu	509.17	40,478.9	88
b. Tembakau Lokal	-	-	-
c. Tembakau Virginia	1.23	2.19	2
2. Tanaman Tahunan			
a. Kenanga	36.85	217.00	78
b. Cengkeh	-	-	-
c. Kopi	-	-	-
d. Kakao	230.00	172.50	325
e. Lada	-	-	-
f. Kelapa	937.00	1,030.0	1,735

Sumber Data : Dinas Hutbun Kab. Blitar

**Gambar 4 : Populasi Ternak Besar dan Kecil
2019**



Sumber Data : Dinas Peternakan Kab. Blitar

**Tabel 5.4.1 Populasi Ternak dan Unggas Menurut Jenisnya
Tahun 2014 – 2019 (Ekor)**

Jenis Ternak	2014	2015	2016	2019
[1]	[2]	[3]	[4]	[5]
Ternak Besar :				
1. Sapi Potong	8 203	8 367	8 780	8780
2. Sapi Perah	321	320	323	323
3. Kerbau	12	11	11	11
4. Kuda	-	-	-	-
Ternak Kecil :				
5. Kambing	3 321	3 487	3 487	3487
6. Domba	235	296	296	296
7. Babi	-	-	-	-
Populasi Unggas :				
8. Ayam Kampung	176 337	127 600	124 400	70543
9. Ayam Ras	1 082 000	1 172 800	1 140 900	11418493
10. Ayam Pedaging	439 500	334 000	87 200	21800
11. Itik Manila	32 307	35 500	55 600	360592
12. Entok	3 326	3 326	3 445	5991
13. Kelinci	686	686	686	

Sumber Data : Dinas Peternakan Kab. Blitar


Tabel 5.3.1 Produksi Telor Menurut Jenis Unggas Tahun 2015 – 2019 (Ton)

Jenis Unggas	2015	2016	2019
[1]	[2]	[3]	[4]
1. Ayam Buras	51,7	-	71,78
2. Ayam Ras	2 827,6	-	9 849,1
3. Itik Manila	392,8	-	232,2
4. Entok	7,9	-	76,4

Sumber Data : Dinas Peternakan Kab. Blitar

Bab 6
PERDAGANGAN
& INDUSTRI

<https://blitarkab.bps.go.id>



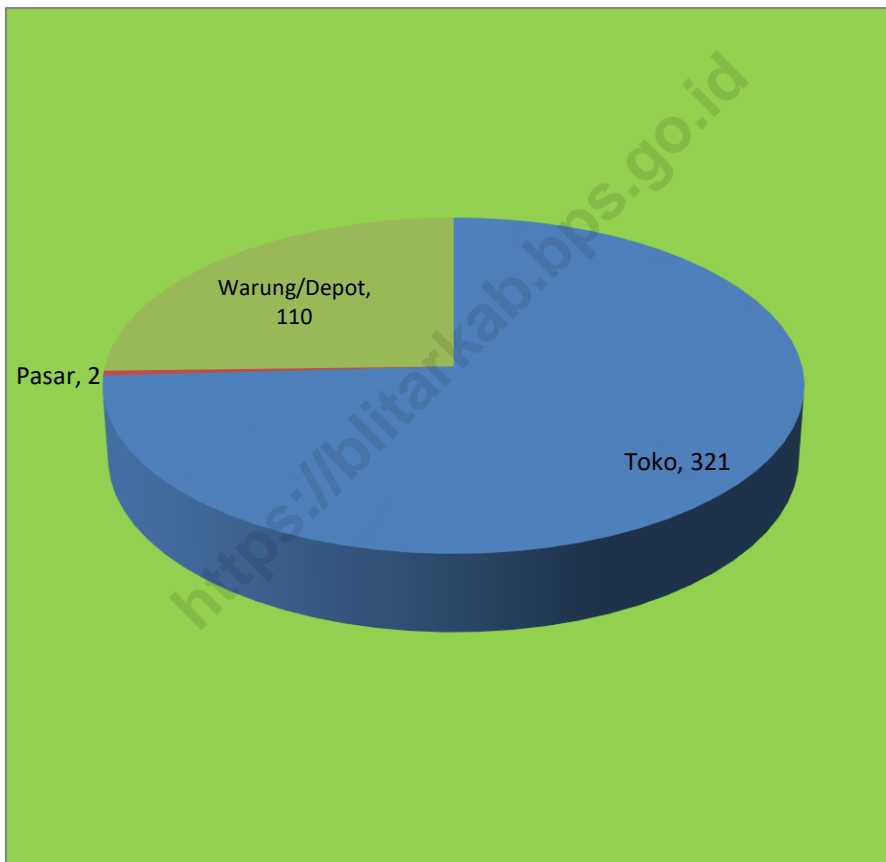
Bab VI

PERDAGANGAN & INDUSTRI

Perekonomian di Kecamatan Udanawu tidak lepas dari pengaruh aktifitas di sektor perdagangan. Pasar yang ada di dua desa merupakan pusat perdagangan tidak hanya dari wilayah kecamatan ini tetapi juga dari luar wilayah kecamatan ini. Dalam Bab ini disajikan jumlah fasilitas usaha dan aktifitas dari sektor dirinci per desa.

Salah satu penggerak roda perekonomian di Kecamatan Udanawu adalah berkembangnya sektor Industri khususnya Industri kecil dan rumahtangga Keberadaan unit kecil baik formal maupun non formal mencapai dengan menyerap banyak tenaga kerja. Adapun jangkauan pemasaran hasil industri kecil tersebut sebagian besar untuk memenuhi kebutuhan pangsa pasar lokal dan regional.

Gambar 5: Banyaknya Pasar, Toko dan Warung/Depot
2019



Sumber : UPODES 2019

Tabel 6.1.1 Pasar, Toko dan Warung/Depot Menurut Desa 2019

Desa	Pasar			Toko Pracang	Warung
	Umum	Hewan	Sepeda		
(1)	(2)	(3)	(4)	(5)	(6)
001. Ringinanom	-	-	-	18	11
002. Sumpersari	-	-	-	6	5
003. Karanggondang	-	-	-	14	16
004. Tunjung	-	-	-	12	2
005. Jati	1	-	-	16	6
006. Tumenggungan	-	-	-	11	8
007. Besuki	-	-	-	46	7
008. Bakung	1	-	-	100	31
009. Mangunan	-	-	-	45	7
010. Sukorejo	-	-	-	117	32
011. Slemanan	-	-	-	22	18
012. Bendorejo	-	-	-	9	3
Kecamatan Udanawu	2	-	-	416	146

Sumber : UPODES 2019

Tabel 6.2.1 Industri Kecil Menurut Bahan Baku Utama per Desa 2019

Desa	Industri Dari Kulit	Industri Dari Kayu	Industri Dari Logam	Industri Anyaman
(1)	(2)	(3)	(4)	(5)
001. Ringinanom	-	3	-	102
002. Sumpersari	-	2	-	-
003. Karanggondang	-	3	-	2
004. Tunjung	-	4	3	-
005. Jati	-	-	-	-
006. Tumenggungan	-	4	-	-
007. Besuki	-	2	1	3
008. Bakung	-	4	-	10
009. Mangunan	-	1	-	2
010. Sukorejo	-	3	1	5
011. Slemanan	-	2	-	-
012. Bendorejo	-	3	-	3
Jumlah	-	31	5	127

Lanjutan Tabel 6.2.1

Desa	Industri Gerabah/Keramik/Batu	Industri Dari Kain/Tenun	Industri Makanan/Minuman
(1)	(6)	(7)	(8)
001. Ringinanom	4	3	10
002. Sumpersari	2	3	8
003. Karanggondang	4	5	11
004. Tunjung	1	-	2
005. Jati	1	-	4
006. Tumenggungan	-	4	-
007. Besuki	-	-	8
008. Bakung	6	-	16
009. Mangunan	2	3	8
010. Sukorejo	3	6	25
011. Slemanan	3	3	20
012. Bendorejo	3	2	2
Jumlah	29	29	85

Sumber : Kompilasi Data Desa

Tabel 6.2.2 Nilai Produksi Industri Kecil Menurut Status Usaha Tahun 2010 – 2012

Uraian	Satuan	2010	2011	2012
[1]	[2]	[3]	[4]	[5]
1. INDUSTRI KECIL FORMAL				
- Unit Kerja	Unit	9	9	9
- Tenaga Kerja	Orang	42	52	52
- Nilai Investasi	Juta Rupiah	385,8	386	386
- Nilai Produksi	Juta Rupiah	2.394	1.979	1.979
2. INDUSTRI KECIL NON FORMAL				
- Unit Kerja	Unit	305	242	242
- Tenaga Kerja	Orang	785	571	571
- Nilai Investasi	Juta Rupiah	392	686	686
- Nilai Produksi	Juta Rupiah	1.830	2.498	2.498

Sumber : Dinas Perindustrian Perdagangan Kabupaten Blitar
 ***Keterangan : Data Tahun Berikutnya Belum Tersedia

Tabel 6.2.3 Jumlah Perusahaan dan Jumlah Tenaga Kerja Dirinci Menurut Jenis Industri,2019

Jenis Industri	Jumlah Perusahaan (Unit Usaha)	Jumlah Tenaga Kerja (Orang)
[1]	[2]	[3]
01. Industri Tahu	5	17
02. Industri Tempe	37	74
03. Industri Kue-kue dan Makanan	21	32
04. Industri Pande Besi	1	4
05. Industri Mebel Kayu	11	32
06. Industri Anyam - Anyaman	36	72
07. Industri Gerabah/Keramik	1	2
08. Industri Batu Bata	2	6
09. Industri Tape	1	2
10. Industri Jamu Obat Tradisional	4	8
11. Industri Lainnya	111	279

Sumber : Dinas Perindustrian Perdagangan Kabupaten Blitar

Bab 7

KEUANGAN

<https://blitarkab.bps.go.id>



Bab VII

KEUANGAN

Keuangan menunjang jalannya roda pemerintahan dan pembangunan, salah satu sumber dari pendapatan daerah adalah realisasi pendapatan pajak bumi bangunan. Meningkatnya prosentase realisasi pembayaran Pajak Bumi Bangunan (PBB) selama tiga tahun terakhir, bisa dikatakan kesadaran masyarakat atas membayar pajak meningkat.

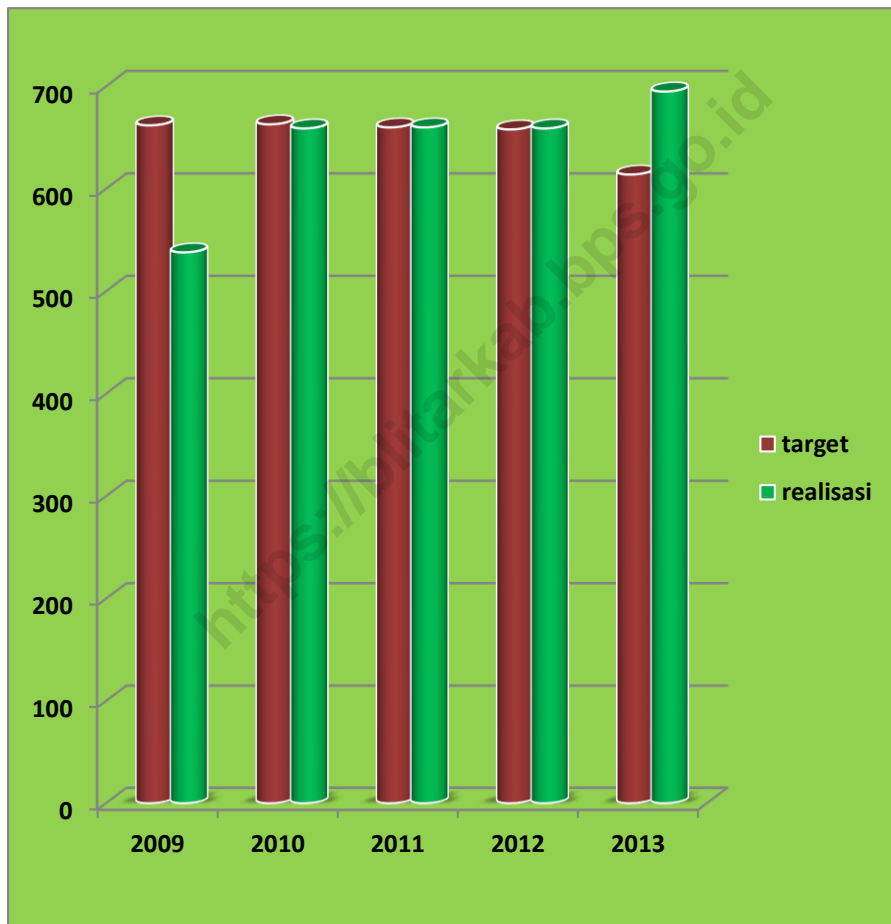
Salah satu lembaga keuangan yang banyak membantu perekonomian masyarakat menengah ke bawah adalah koperasi. Koperasi adalah bentuk badan hukum yang mengutamakan kesejahteraan anggotanya..

Tabel 7.1.1 Sumber Penerimaan Desa,2019

Desa	Pendapatan Asli Desa (juta rupiah)	Alokasi Dana Desa/ADD (juta rupiah)	Bagian Hasil Pajak/Bantuan/Hi bah (juta rupiah)
(1)	(2)	(3)	(4)
001. Ringinanom	0	540	27
002. Sumpersari	38	540	38
003. Karanggondang	67	571	39
004. Tunjung	33	538	39
005. Jati	98	537	36
006. Tumenggungan	77	538	38
007. Besuki	113	537	34
008. Bakung	15	578	40
009. Mangunan	67	570	32
010. Sukorejo	21	540	42
011. Slemanan	57	574	34
012. Bendorejo	29	535	33
Jumlah	615	6,598	432

Sumber : Kompilasi Data Desa

**Gambar 6 : Target dan Realisasi Penerimaan PBB
Tahun 2009 – 2013 (Juta Rupiah)**



Sumber : DATA TERBARU TIDAK TERSEDIA

**Tabel 7.1.2 Target Dan Realisasi Pajak Bumi Bangunan (PBB)
dan Wajib Pajak 2013 - 2017**

Tahun	Target		Realisasi		Presentase
	(000 RP)	Pedesaan	Perkotaan	Jumlah	(%)
(1)	(2)	(3)	(4)	(5)	(6)
2013	614,002	695,582	-	695,582	113
2014	680,704	680,704	-	680,704	100
2015	934,597	934,597	-	934,597	100
2016	931,822	931,922	-	931,922	100
2017	929,869	929,869	-	929,869	100

Sumber : DATA TERBARU TIDAK TERSEDIA

Tabel 7.2.1 Keberadaan Lembaga Keuangan Menurut Jenis per Desa 2019

Desa	Koperasi			
	Kopinkra (kospin, kopwan dll.)		KUD	Bank
	1. Ada 2. Tidak	1. Ada 2. Tidak	1. Ada 2. Tidak	1. Ada 2. Tidak
(1)	(2)	(3)	(4)	(5)
001. Ringinanom	2	1	2	1
002. Sumbersari	2	1	2	2
003. Karanggondang	2	1	2	2
004. Tunjung	2	1	2	2
005. Jati	2	1	2	2
006. Tumenggungan	2	-	-	-
007. Besuki	2	1	2	2
008. Bakung	2	1	2	1
009. Mangunan	2	1	2	2
010. Sukorejo	2	1	1	1
011. Slemanan	2	1	2	2
012. Bendorejo	2	1	2	2

Sumber : UPODES 2019



Sensus
Penduduk
2020

DATA

MENCERDASKAN BANGSA

<https://blitarkab.bps.go.id>



**BADAN PUSAT STATISTIK
KABUPATEN BLITAR**

Jl. Brigjen Katamso No. 5 Blitar
Telp (0342) 801474, Fax (0342) 803361
Email : bps3505@bps.go.id
Website: <http://blitarkab.bps.go.id>



9 772715 372222