

Kecamatan

LUBUK DALAM

DALAM ANGKA

2016



Penduduk terbanyak di
Kabupaten Siak adalah
Kecamatan Tualang



BADAN PUSAT STATISTIK
Kabupaten Siak

KECAMATAN LUBUK DALAM
DALAM ANGKA 2015

Nomor Publikasi : 14.05.2016.11
Katalog BPS : 1102001.1405.024
ISBN : 979 484 745 3

Ukuran Buku : 196 x 138 mm
Jumlah Halaman : vi + 54 halaman

Kompilasi Data :
Gustanto
(Koordinator Statistik Kecamatan Lubuk Dalam),

Naskah :
Gustanto (KSK Kecamatan Lubuk Dalam),
Seksi Integrasi Pengolahan dan Diseminasi Statistik
Badan Pusat Statistik Kabupaten Siak

Gambar Kulit :
Seksi Integrasi, Pengolahan, dan Diseminasi Statistik
Badan Pusat Statistik Kabupaten Siak

Diterbitkan Oleh :
Badan Pusat Statistik Kabupaten Siak

Boleh dikutip dengan menyebut sumbernya



KATA PENGANTAR

Penerbitan publikasi Kecamatan Dalam Angka Tahun 2016 ini merupakan sumber data kecamatan. Adapun tujuan dari penerbitan buku ini adalah untuk mempermudah para pengguna data dalam hal rujukan data statistik terutama yang menyangkut statistik sektoral wilayah.

Kami menyadari bahwa publikasi ini masih sangat jauh dari sempurna dan masih banyak mengandung kelemahan oleh sebab itu kritik dan saran yang bersifat membangun sangat kami harapkan dari berbagai pihak untuk kesempurnaan penerbitan yang akan datang.

Dengan terbitnya publikasi ini kami ucapkan terima kasih kepada semua pihak yang telah ikut membantu, khususnya pihak Kecamatan dan semua instansi Pemerintah ataupun swasta yang berada di lingkungan kecamatan. Kami harapkan kerjasama ini dapat terus ditingkatkan pada masa yang akan datang.

Siak Sri Indrapura, Juli 2016
Badan Pusat Statistik Kabupaten Siak
Kepala

RAFDI, S.ST

KATA PENGANTAR
KOORDINATOR STATISTIK KECAMATAN LUBUK DALAM

Seiring dengan semakin meningkatnya pembangunan dalam segala bidang, kebutuhan akan tersedianya data statistik yang akurat, tepat waktu, berkesinambungan, dan tersaji hingga lingkup wilayah terkecil merupakan suatu keharusan guna mendukung pembangunan tersebut.

Menyadari akan pentingnya informasi tersebut, Badan Pusat Statistik (BPS) Kabupaten Siak berupaya menyajikan data pada level kecamatan. Berkaitan dengan hal tersebut perlu diterbitkan buku “Kecamatan Lubuk Dalam dalam Angka 2016” yang memuat informasi statistik pada tingkat kampung/kelurahan, baik yang diperoleh melalui hasil sensus dan survey yang dilakukan oleh BPS maupun yang dihimpun melalui catatan administrasi/registrasi.

Dengan terbitnya publikasi ini, tidak lupa kami mengucapkan terima kasih atas bantuan yang telah diberikan oleh semua pihak. Semoga kerja sama yang telah terjalin ini dapat lebih ditingkatkan lagi di masa yang akan datang.

Siak Sri Indrapura, Juli 2016
Koordinator Statistik
Kecamatan Lubuk Dalam

GUSTANTO, S.Si

DAFTAR ISI

	Halaman
KATA PENGANTAR	1
DAFTAR ISI	3
DAFTAR TABEL	4
BAB I GEOGRAFIS	7
BAB II PEMERINTAHAN	10
BAB III KEPENDUDUKAN	16
BAB IV SOSIAL	24
BAB V LAHAN	50

<https://siakkab.bps.go.id>

DAFTAR TABEL

Halaman

Tabel 1.1	Batas Kampung/Kelurahan di Kecamatan Lubuk Dalam Tahun 2015.....	8
Tabel 1.2	Jarak Antara Ibukota Kecamatan Lubuk Dalam dengan Pusat Pemerintahan Kampung/Kelurahan Tahun 2015	9
Tabel 2.1	Pejabat Pemerintahan Dirinci per Kampung di Kecamatan Lubuk Dalam Tahun 2015.....	12
Tabel 2.2	Nama-nama dan Jabatan Dalam Struktur Pemerintahan di Kecamatan Lubuk Dalam Tahun 2015	13
Tabel 2.3	Wilayah Administrasi di Kecamatan Lubuk Dalam Menurut Status Pemerintahan Tahun 2015.....	14
Tabel 2.4	Pusat Pemerintahan, Luas Wilayah, RW dan RT di Kecamatan Lubuk Dalam Tahun 2015.....	15
Tabel 3.1	Banyaknya Kepala Keluarga, Penduduk dan Rata-rata Penduduk Per Kepala Keluarga di Kecamatan Lubuk Dalam Tahun 2015.....	19
Tabel 3.2	Luas Wilayah, Penduduk dan Kepadatan Penduduk per Kampung di Kecamatan Lubuk Dalam Tahun 2015.....	20
Tabel 3.3	Banyak Penduduk Menurut Jenis Kelamin di Kecamatan Lubuk Dalam Tahun 2015.....	21
Tabel 3.4	Banyaknya Penduduk Menurut Jenis Kelamin dan Kampung Serta Sex Ratio di Kecamatan Lubuk Dalam Tahun 2015.....	22
Tabel 4.1	Banyak Sekolah Menurut Kampung/Kelurahan, Tingkatan dan Status Di Kecamatan Lubuk Dalam Tahun 2015.....	24
Tabel 4.2	Banyak Murid Sekolah Negeri dan Swasta di Kecamatan Lubuk Dalam Tahun 2015.....	27
Tabel 4.3	Banyaknya Guru, Murid dan Rasio Guru dengan Murid Sekolah Dasar (SD) di Lingkungan Dinas Pendidikan Kecamatan Lubuk Dalam Tahun 2015.....	Error! Bookmark not def
Tabel 4.4	Banyaknya Guru, Murid dan Rasio Guru dengan Murid SLTP, SMU dan SMK di Lingkungan Dinas Pendidikan Kecamatan Lubuk Dalam Tahun 2015	29
Tabel 4.5	Banyaknya Murid, Rombel dan Lulusan di Kecamatan Lubuk Dalam 2015.....	30
Tabel 4.6	Banyak Guru menurut Status di Kecamatan Lubuk Dalam Tahun 2015.....	31
Tabel 4.7	Banyaknya Fasilitas Kesehatan Menurut Kampung di Kecamatan Lubuk Dalam Tahun 2015.....	33
Tabel 4.9	Banyak Imunisasi Bayi dan Balita Berdasarkan Jenisnya Dirinci Per Kampung di Kecamatan Lubuk Dalam Tahun 2015.....	34
Tabel 4.10	Persentase Bayi dan Balita yang Diimunisasi Dirinci Per Kampung di Kecamatan Lubuk Dalam Tahun 2015.....	37
Tabel 4.11	Persentase Bayi dan Balita yang Diimunisasi Dirinci Per Kampung di Kecamatan Lubuk Dalam Tahun 2015.....	38

Tabel 4.12	Jumlah dan Persentase Ibu Hamil yang Di imunisasi Dirinci Per Kampung di Kecamatan Lubuk Dalam Tahun 2015.....	40
Tabel 4.13	Persentase Realisasi Ibu Hamil yang Di imunisasi Dirinci Per Kampung di Kecamatan Lubuk Dalam Tahun 2015.....	41
Tabel 4.14	Rata-rata Kunjungan dan Penimbangan Balita di Kecamatan Lubuk Dalam Tahun 2015.....	42
Tabel 4.15	Penduduk Menurut Jenis Sarana Air Bersih yang Dipergunakan di Kecamatan Lubuk Dalam Tahun 2015.....	43
Tabel 4.16	Banyaknya Persalinan Menurut Tenaga Penolong Persalinan di Kecamatan Lubuk Dalam Tahun 2015.....	44
Tabel 4.17	Banyaknya Kunjungan 16 Macam Penderita Penyakit di Kecamatan Lubuk Dalam Tahun 2015	45
Tabel 4.1	Banyaknya Tempat Peribadatan Menurut Jenis dan Kampung di Kecamatan Lubuk Dalam Tahun 2015.....	46
Tabel 4.19	Banyaknya Nikah, Thalaq, Cerai dan Rujuk Dirinci Per Kampung di Kecamatan Lubuk Dalam tahun 2015	47
Tabel 4.20	Banyak Koperasi Dirinci Menurut Jenisnya dan Kampung di Kecamatan Lubuk Dalam Tahun 2015	48
Tabel 5.1	Keadaan Kampung di Kecamatan Lubuk Dalam menurut Kampung/Kelurahan Tahun 2012.....	51
Tabel 5.2	Kondisi Kesuburan Lahan Dirinci Menurut Kampung di Kecamatan Lubuk Dalam Tahun 2015.....	52
Tabel 5.3	Luas Tanam, Luas Panen, Produktivitas dan Produksi Tanaman Pangan Menurut Jenis Tanaman di Kecamatan Lubuk Dalam Tahun 2015	53
Tabel 5.4	Luas Tanam, Luas Panen, Produktivitas dan Produksi Tanaman Sayur Mayur Menurut Jenis Tanaman di Kecamatan Lubuk Dalam Tahun 2015.....	54
Tabel 5.5	Luas Tanam, Luas Panen, Produktivitas dan Produksi Tanaman Buah-Buahan Menurut Jenis Tanaman di Kecamatan Lubuk Dalam Tahun 2015.....	55
Tabel 5.6	Luas Tanam, Luas Panen, Produktivitas dan Produksi Tanaman Obat-obatan Menurut Jenis Tanaman di Kecamatan Lubuk Dalam Tahun 2015.....	56
Tabel 5.7	Luas Tanam, Luas Panen, Produktivitas dan Produksi Tanaman Hias Menurut Jenis Tanaman di Kecamatan Lubuk Dalam Tahun 2015.....	57
Tabel 5.8	Luas Areal, Produktivitas dan Produksi Perkebunan Menurut Komoditi di Kecamatan Lubuk Dalam Tahun 2015.....	58

**LETAK GEOGRAFIS DAN BATAS WILAYAH
KECAMATAN LUBUK DALAM**



Kecamatan Lubuk Dalam terletak antara :

0°20'-0°38' Lintang Utara dan
101°38'-101°56' Bujur Timur

Luas daratan mencapai 229,93 Km² dengan Kampung terluas yaitu
Kampung Lubuk Dalam dengan luas 82,25 Km².

Kecamatan Lubuk Dalam berbatasan dengan :

Utara : KECAMATAN KOTO GASIB

Selatan : KECAMATAN KERINCI KANAN

Berat : KECAMATAN TUALANG

Timur : KECAMATAN DAYUN, KECAMATAN DAYUN

BAB I

GEOGRAFIS

1. LETAK

Kecamatan Lubuk Dalam terletak antara :

0^o20'-0^o38' Lintang Utara

101^o38'-101^o56' Bujur Timur

2. BATAS

Kecamatan Lubuk Dalam berbatasan dengan :

- ❖ UTARA : KECAMATAN KOTO GASIB
- ❖ SELATAN : KECAMATAN KERINCI KANAN
- ❖ BARAT : KECAMATAN TUALANG
- ❖ TIMUR : KECAMATAN DAYUN, KECAMATAN DAYUN

3. GEOLOGI

Wilayah kecamatan Lubuk Dalam seperti pada umumnya wilayah Kabupaten Siak terdiri dari dataran rendah dan berbukit-bukit dengan struktur tanah pada umumnya terdiri dari tanah podsolik merah kuning dari batuan dan aluvial serta tanah organosol dan gley humus dalam bentuk rawa-rawa atau tanah basah.

Kecamatan Lubuk Dalam secara umum berada pada daerah perbukitan dengan mayoritas sektor pertanian didominasi oleh perkebunan kelapa sawit.

Tabel 1.1 Batas Kampung/Kelurahan di Kecamatan Lubuk Dalam Tahun 2015

<i>D e s a</i>	<i>Utara</i>	<i>Selatan</i>	<i>Barat</i>	<i>Timur</i>
(1)	(2)	(3)	(4)	(5)
Empang Baru	Sri Gading	Seminai	Sialang Palas	Jati Mulya
Sialang Palas	Sialang Baru	Lubuk Dalam	Kecamatan Kerinci Kanan	Empang Baru
Sialang Baru	Lubuk Dalam	Sialang Palas	Kecamatan Tualang	Lubuk Dalam
Lubuk Dalam	Kecamatan Koto Gasib	Sialang Baru	Kecamatan Tualang	Rawang Kao
Rawang Kao	Kecamatan Koto Gasib	Rawang Kao Barat	Lubuk Dalam	Sri Gading
Rawang Kao Barat	Lubuk Dalam	Empang Baru	Sialang Baru	Rawang Kao
Sri Gading	Kecamatan Koto Gasib	Empang Baru	Rawang Kao	Kecamatan Dayun

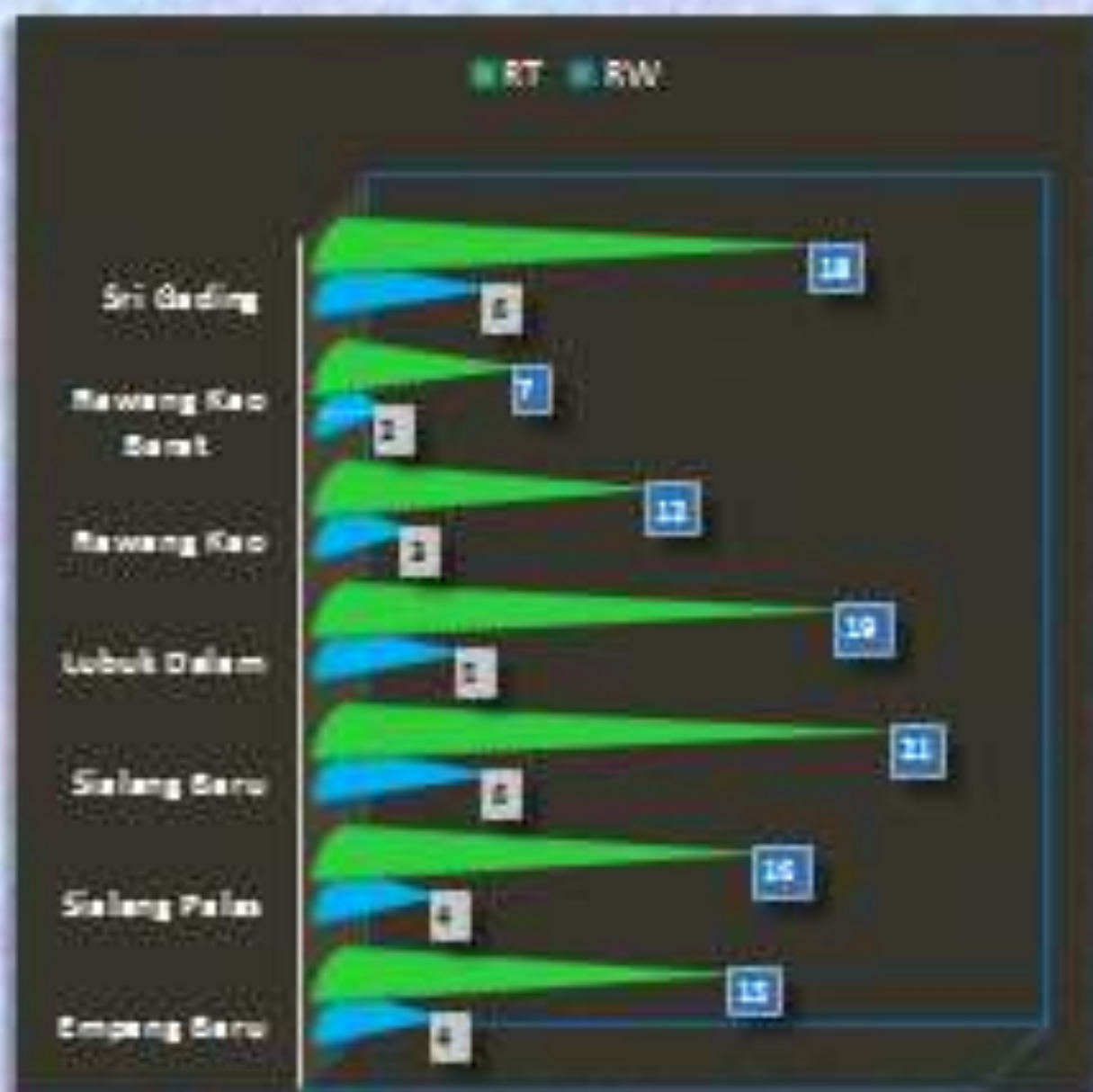
Sumber: Kantor Camat Lubuk Dalam

Tabel 1.2 Jarak Antara Ibukota Kecamatan Lubuk Dalam dengan Pusat Pemerintahan Kampung/Kelurahan Tahun 2015

D e s a	Jarak Lurus (Km)
(1)	(2)
Empang Baru	7
Sialang Palas	7
Sialang Baru	3
Lubuk Dalam	1
Rawang Kao	1
Rawang Kao Barat	1
Sri Gading	4

Sumber: Kantor Camat Lubuk Dalam

Jumlah RT dan RW Dilingkungan
Kecamatan Lubuk Dalam



Kampung Rawang Kao Barat merupakan Kampung yang belum lama terbentuk, yang merupakan pecahan dari Kampung Rawang Kao sehingga memiliki jumlah RT dan RW Paling Sedikit.

BAB II

PEMERINTAHAN

Terbentuknya Kecamatan Lubuk Dalam sebagai institusi eksekutif yang berperan menjalankan roda pemerintahan dan pemberdayaan serta pembangunan masyarakat merupakan perpanjangan tangan dari pemerintah otonomi Kabupaten Siak, merupakan aspirasi masyarakat yang bermanfaat untuk mempermudah masyarakat dalam hal pelaksanaan kepengurusan administrasi serta lebih memperdekat antara pemerintah dengan rakyat yang diperintahnya.

Kecamatan Lubuk Dalam yang posisi pusat pemerintahannya ada di Kampung Lubuk Dalam yang kurang lebih jaraknya 56 km dari pusat pemerintah Kabupaten Siak yang dapat ditempuh melalui darat.

Kecamatan Lubuk Dalam merupakan hasil pemekaran dari Kecamatan Kerinci Kanan. Tujuan pemekaran ini adalah untuk mempermudah masyarakat juga pemerintah dalam menjalankan hubungan administrasi, serta mempermudah jangkauan pembangunan dan pemerintahan kecamatan. Dengan demikian potensi yang ada di kecamatan ini secara tidak langsung lebih terangkat dengan jangkauan pemerintah yang lebih dekat, jangkauan pembangunan yang lebih baik dibandingkan dengan pemerintah yang lama.

Tabel 2.1 Pejabat Pemerintahan Dirinci per Kampung di Kecamatan Lubuk Dalam Tahun 2015

D e s a	Nama Kepala Pemerintahan
(1)	(2)
Empang Baru	SUSILO
Sialang Palas	SUPRAYOGI
Sialang Baru	SOLIKHIN
Lubuk Dalam	YOGA PRIYATNA
Rawang Kao	PARMAN S.P
Rawang Kao Barat	M. SAFRI S.Sos
Sri Gading	SUBANDI BAGIO

Sumber: Kantor Camat Lubuk Dalam

<https://siakkab.bps.go.id>

Tabel 2.2 Nama-nama dan Jabatan Dalam Struktur Pemerintahan diKecamatan Lubuk Dalam Tahun 2015

N a m a	Jabatan	Keterangan
(1)	(2)	(5)
ADITYA CHITRA SMARA S.STP., M.Si.	CAMAT	-
TURYONO S.Sos., M.Si.	SEKCAM	-
LUTFI S.E	Kasi Pemerintahan	-
A. KARI S.Pd.	Kasi Tramtib	-
PENCE SAMUEL	Kasi PMD	-
WENDY S.Sos.	Kasi Kesos	-

Sumber: Kantor Camat Lubuk Dalam

Tabel 2.3 Wilayah Administrasi di Kecamatan Lubuk Dalam Menurut Status Pemerintahan Tahun 2015

Nama Wilayah Administrasi	Status Pemerintahan
(1)	(2)
Empang Baru	Kampung Definitif
Sialang Palas	Kampung Definitif
Sialang Baru	Kampung Definitif
Lubuk Dalam	Kampung Definitif
Rawang Kao	Kampung Definitif
Rawang Kao Barat	Kampung Definitif
Sri Gading	Kampung Definitif

Sumber: Kantor Camat Lubuk Dalam

<https://siakkab.bps.go.id>

Tabel 2.4 Pusat Pemerintahan, Luas Wilayah, RW dan RT di Kecamatan Lubuk Dalam Tahun 2015


Desa	Pusat Pemerintahan	Luas Wilayah (Km ²)	RW	RT
(1)	(2)	(3)	(4)	(5)
Empang Baru	Empang Baru	16,66	4	15
Sialang Palas	Sialang Palas	10,83	4	16
Sialang Baru	Sialang Baru	16,94	6	21
Lubuk Dalam	Lubuk Dalam	82,25	5	19
Rawang Kao	Rawang Kao	81,17	3	12
Rawang Kaso Barat	Rawang Kao Barat	8,50	2	7
Sri Gading	Sri Gading	13,58	6	18
JUMLAH		229,93	30	108

Sumber: Kantor Camat Lubuk Dalam

KEPENDUDUKAN POPULATION

3

Banyaknya Penduduk per Kampung di Kecamatan Lubuk Dalam Tahun 2015



Dari data diatas diperoleh Rasio Jenis Kelamin (Sex Ratio) Kecamatan Lubuk Dalam Kecamatan Sisang Baru dengan Sex Ratio 110,06, artinya di dalam 100 jumlah penduduk perempuan Kampung Sisang Baru terdapat 110 jumlah penduduk laki-laki.

Dan Sex ratio terkecil yaitu Kampung Si Gading yaitu 60,21, artinya didalam 100 jumlah penduduk Kampung Si Gading terdapat 60 jumlah penduduk laki-laki.

BAB III

KEPENDUDUKAN

Data statistik kependudukan dalam publikasi ini diambil dari kantor kecamatan berdasarkan laporan registrasi penduduk setiap kampung/kecamatan, sehingga diharapkan dapat memberikan gambaran keadaan jumlah dan komposisi penduduk di lapangan.

Disamping itu kegiatan pemeriksaan data secara berkala dan sekaligus pembinaan pelaksanaan registrasi penduduk sampai ke tingkat kampung serta kedisiplinan penduduk itu sendiri sangat diperlukan guna mendapatkan data registrasi kependudukan yang lengkap, akurat dan dapat dipercaya sebagai dasar perencanaan pembangunan.

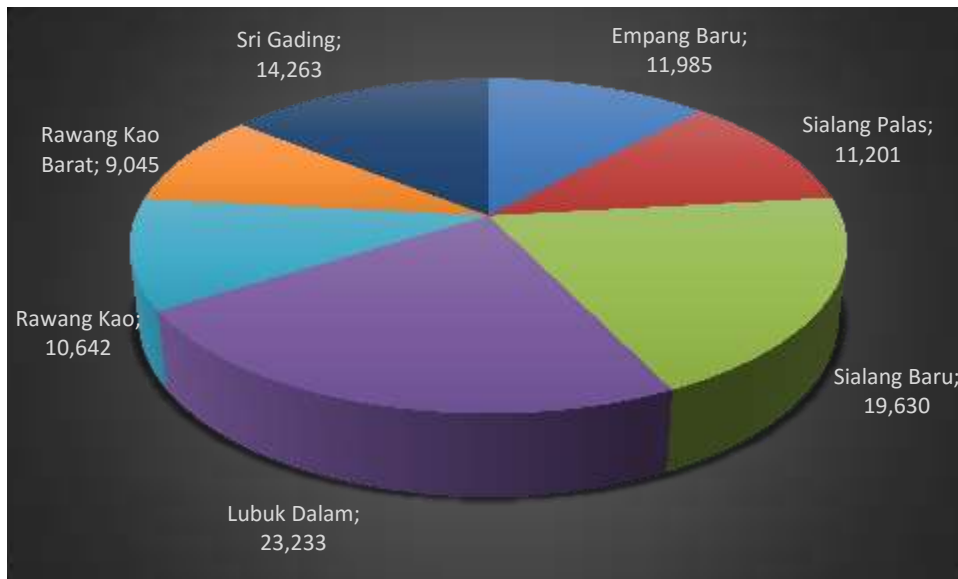
3.1 Penduduk dan Rumah tangga

Dari jumlah penduduk sebanyak **17.346** jiwa tersebut dapat dilihat penyebaran serta persentase pada masing-masing kampung sebagai berikut.:

No	Desa	Jumlah Penduduk	Persentase
1.	Empang Baru	2.079	11.99
2.	Sialang Palas	1.943	11.20
3.	Sialang Baru	3.405	19.63
4.	Lubuk Dalam	4.030	23.23
5.	Rawang Kao	1.846	10.64
6.	Rawang Kao Barat	1.569	9.05
7.	Sri Gading	2.474	14.26
Kecamatan Lubuk Dalam		17.346	100.0

Sumber: Kantor Camat Lubuk Dalam

Grafik 3.1 Persentase Penduduk Kecamatan Lubuk Dalam Menurut Kampung Tahun 2015



<https://siakkab.bps.go.id>

Tabel 3.1 Banyaknya Kepala Keluarga, Penduduk dan Rata-rata Penduduk Per Kepala Keluarga di Kecamatan Lubuk Dalam Tahun 2015

D e s a	Kepala Keluarga	Penduduk	Rata-rata Penduduk Per Kepala Keluarga
(1)	(2)	(3)	(4)
Empang Baru	1.016	2.079	2.05
Sialang Palas	947	1.943	2.05
Sialang Baru	1.784	3.405	1.91
Lubuk Dalam	2.163	4.030	1.86
Rawang Kao	892	1.846	2.07
Rawang Kao Barat	763	1.569	2.06
Sri Gading	1.206	2.474	2.05
Jumlah	8.608	17.346	2.02

Sumber: Kantor Camat Lubuk Dalam

Tabel 3.2 Luas Wilayah, Penduduk dan Kepadatan Penduduk per Kampung di Kecamatan Lubuk Dalam Tahun 2015

D e s a	Luas (Km²)	Penduduk	Kepadatan Penduduk
(1)	(2)	(3)	(4)
Empang Baru	16,66	2.079	124.79
Sialang Palas	10,83	1.943	179.41
Sialang Baru	16,94	3.405	201.00
Lubuk Dalam	82,25	4.030	49.00
Rawang Kao	81,17	1.846	22.74
Rawang Kao Barat	8,50	1.569	184.59
Sri Gading	13,58	2.474	182.18
JUMLAH	229,93	17.346	75.44

Sumber: Kantor Camat Lubuk Dalam

Tabel 3.3 Banyak Penduduk Menurut Jenis Kelamin di Kecamatan Lubuk Dalam Tahun 2015

D e s a	Laki-laki	Perempuan	Jumlah
(1)	(2)	(3)	(4)
Empang Baru	1.063	1.016	2.079
Sialang Palas	996	947	1.943
Sialang Baru	1.784	1.621	3.405
Lubuk Dalam	1.867	2.163	4.030
Rawang Kao	954	892	1.846
Rawang Kao Barat	806	763	1.569
Sri Gading	1.268	1.206	2.474
Jumlah	8.738	8.608	17.346

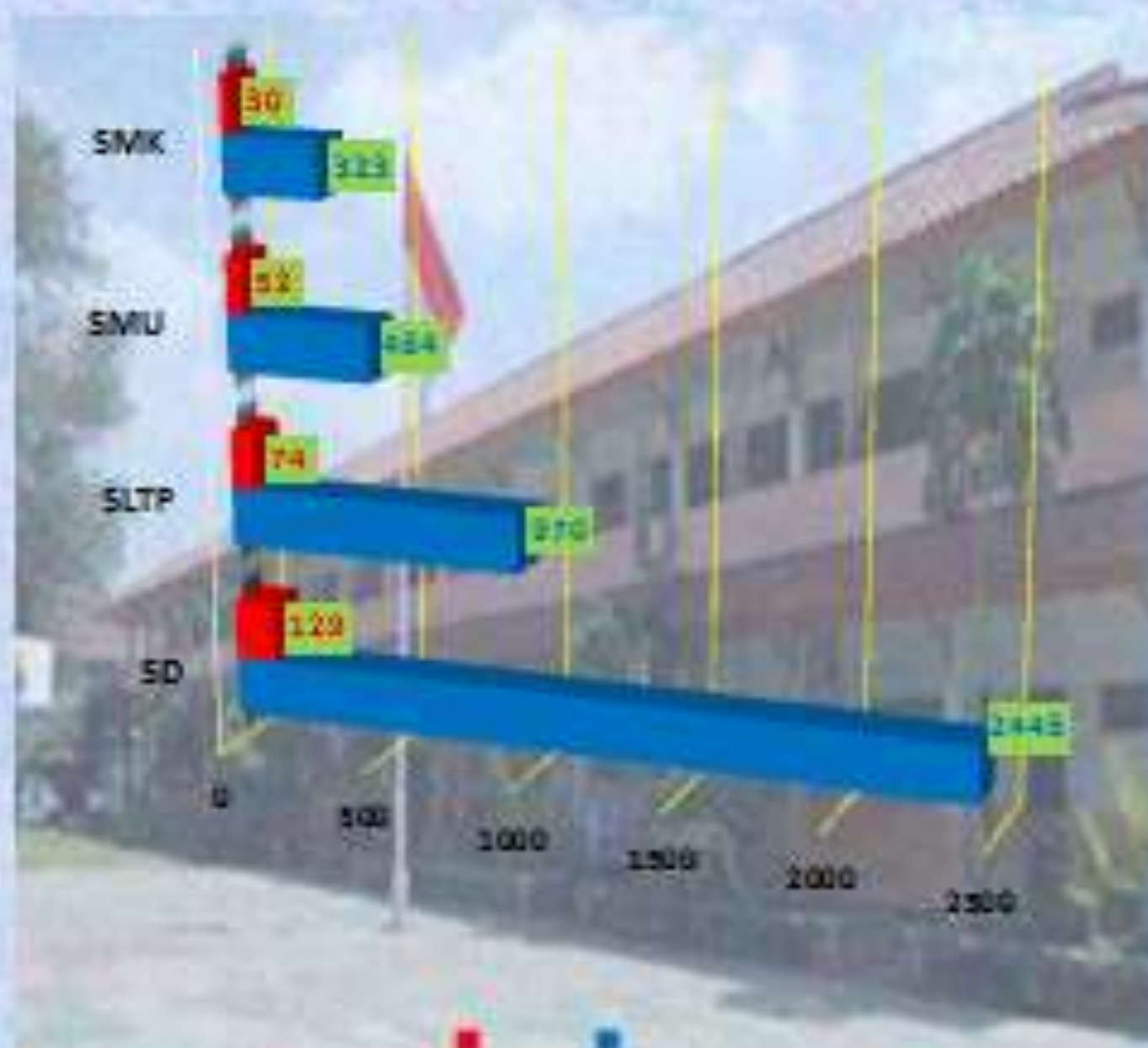
Sumber: Kantor Camat Lubuk Dalam

Tabel 3.4 Banyaknya Penduduk Menurut Jenis Kelamin dan Kampung Serta Sex Ratio di Kecamatan Lubuk Dalam Tahun 2015

D e s a	Laki-laki	Perempuan	Sex Ratio
(1)	(2)	(3)	(4)
Empang Baru	1.063	1.016	104.63
Sialang Palas	996	947	105.17
Sialang Baru	1.784	1.621	110.06
Lubuk Dalam	1.867	2.163	86.32
Rawang Kao	954	892	106.95
Rawang Kao Barat	806	763	105.64
Sri Gading	1.268	1.206	60.21
JUMLAH	8.738	8.608	101.51

Sumber: Kantor Camat Lubuk Dalam

PERBANDINGAN JUMLAH GURU DAN MURID
KECAMATAN LUBUK DALAM TAHUN 2015



Dari data di atas di peroleh bahwa :

Rasio Guru dan Murid SD = $2.448/129 = 19,97$,

Rasio Guru dan Murid SLTP = $970/74 = 13,10$,

Rasio Guru dan Murid SMU = $484/52 = 9,30$,

Rasio Guru dan Murid SMK = $323/30 = 10,76$.

BAB IV

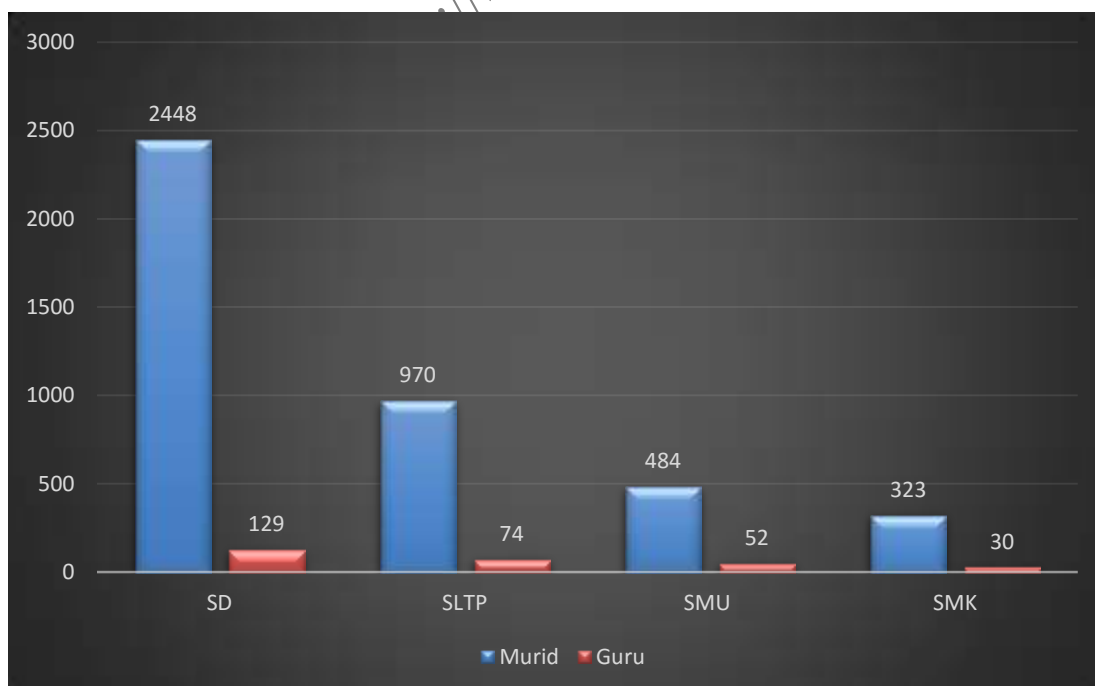
SOSIAL

1. PENDIDIKAN

Kecamatan Lubuk Dalam yang masih berusia sangat muda saat ini sangat membutuhkan segenap dukungan seluruh daerah bawahannya untuk berperan serta dalam proses pembangunan. Proses pembangunan yang sedang berjalan akan dapat terlaksana dengan baik apabila sumber daya manusia yang diperlukan dapat terpenuhi.

Sejalan dengan hal tersebut peran pendidikan di daerah ini dirasa sangat perlu ditingkatkan baik berupa fasilitas penunjang maupun sumber daya guru pengajar sehingga dapat menunjang kelancaran proses belajar mengajar. Dalam publikasi ini yang dapat disediakan hanya sebatas jumlah murid dan jumlah guru, sehingga analisa yang diperoleh belum dapat terinci.

GRAFIK 4.2 Perbandingan Jumlah Murid dan Guru di Kecamatan Lubuk Dalam Tahun 2015



Tabel 4.1 Banyak Sekolah Menurut Kampung/Kelurahan, Tingkatan dan Status Di Kecamatan Lubuk Dalam Tahun 2015

KAMPUNG	TK/RA		SD	
	Negeri	Swasta	Negeri	Swasta
(1)	(2)	(3)	(4)	(5)
Empang Baru	-	2	1	-
Sialang Palas	-	1	1	-
Sialang Baru	-	2	1	-
Lubuk Dalam	-	1	3	-
Rawang Kao	-	1	1	-
Rawang Kao Barat	1	1	-	1
Sri Gading	-	1	1	-
Jumlah	1	9	8	1

Sumber: Kantor UPTD Pendidikan dan Kebudayaan Kec. Lubuk Dalam

Lanjutan Tabel 4.1

KAMPUNG	SLTP		SMU/SMK	
	Negeri	Swasta	Negeri	Swasta
(1)	(2)	(3)	(4)	(5)
Empang Baru	-	-	-	-
Sialang Palas	1	-	-	-
Sialang Baru	-	1	-	1
Lubuk Dalam	1	-	1	-
Rawang Kao	-	1	1	1
Rawang Kao Barat	1	-	-	-
Sri Gading	-	-	-	-
Jumlah	3	2	2	2

Sumber: Kantor Cabang Dinas Pendidikan Kecamatan Lubuk Dalam

Tabel 4.2 Banyak Murid Sekolah Negeri dan Swasta di Kecamatan Lubuk Dalam Tahun 2015

Tingkatan Sekolah	Negeri	Swasta
(1)	(2)	(3)
1. TK	70	557
2. SD	2.310	138
3. SLTP	770	200
4. SMU	383	101
5. SMK	323	-
Jumlah	3.856	996

Sumber: Kantor Cabang Dinas Pendidikan Kecamatan Lubuk Dalam

Tabel 4.3 Banyak Guru dan Murid Sekolah Negeri dan Swasta di Kecamatan Lubuk Dalam Tahun 2015

Nama Sekolah	Guru	Murid	Rasio
(1)	(2)	(3)	(4)
SDN 001 Lubuk Dalam	26	645	24.81
SDN 002 Sri Gading	14	281	20.07
SDN 003 Sialang Palas	13	217	16.69
SDN 004 Empang Baru	13	198	15.23
SDN 005 Rawang Kao	12	230	19.17
SDN 006 Sialang Baru	17	294	17.29
SDN 007 Lubuk Dalam	16	249	15.56
SDN 008 Lubuk Dalam	13	196	15.08
SD IT Baituh Ridho	-	-	-
Jumlah	124	2.310	18.63

Sumber: Kantor Dinas Pendidikan Kecamatan Lubuk Dalam

Tabel 4.4 Banyaknya Guru, Murid dan Rasio Guru dengan Murid SLTP, SMU dan SMK di Lingkungan Dinas Pendidikan Kecamatan Lubuk Dalam Tahun 2015

Nama Sekolah	Guru	Murid	Rasio
(1)	(2)	(3)	(4)
SMPN 1 LUBUK DALM	22	452	20.55
SMPN 2 LUBUK DALAM	18	229	12.72
SMPN 3 LUBUK DALAM	8	89	11.13
MTS HIDAYATULLAH	17	120	7.06
SMAN 1 LUBUK DALAM	26	383	14.73
SMKN 1 LUBUK DALAM	31	323	10.42
MA HIDAYATULLAH	16	69	4.31
Jumlah	138	1.665	12.07

Sumber: Kantor Dinas Pendidikan Kecamatan Lubuk Dalam

Tabel 4.5 Banyaknya Murid, Rombel dan Lulusan di Kecamatan Lubuk Dalam 2015

Sekolah	Jumlah Murid	Rombel	Lulusan	
			Jumlah	Persentase
(1)	(2)	(3)	(4)	
SD	2.448	88	366	100%
SLTP	970	37	334	100%
SMU	484	22	156	100%
SMK	323	17	104	100%
Jumlah	4.225	164	960	100%

Sumber: Kantor Dinas Pendidikan Kecamatan Lubuk Dalam

<https://siakkab.bps.go.id>

Tabel 4.6 Banyak Guru menurut Status di Kecamatan Lubuk Dalam Tahun 2015

Nama Sekolah	Guru	
	PNS	Honor
(1)	(2)	(3)
SD	85	44
SLTP	32	42
SMU	19	33
SLTA Kejuruan	14	16
Jumlah	150	135

Sumber: Kantor Dinas Pendidikan Kecamatan Lubuk Dalam

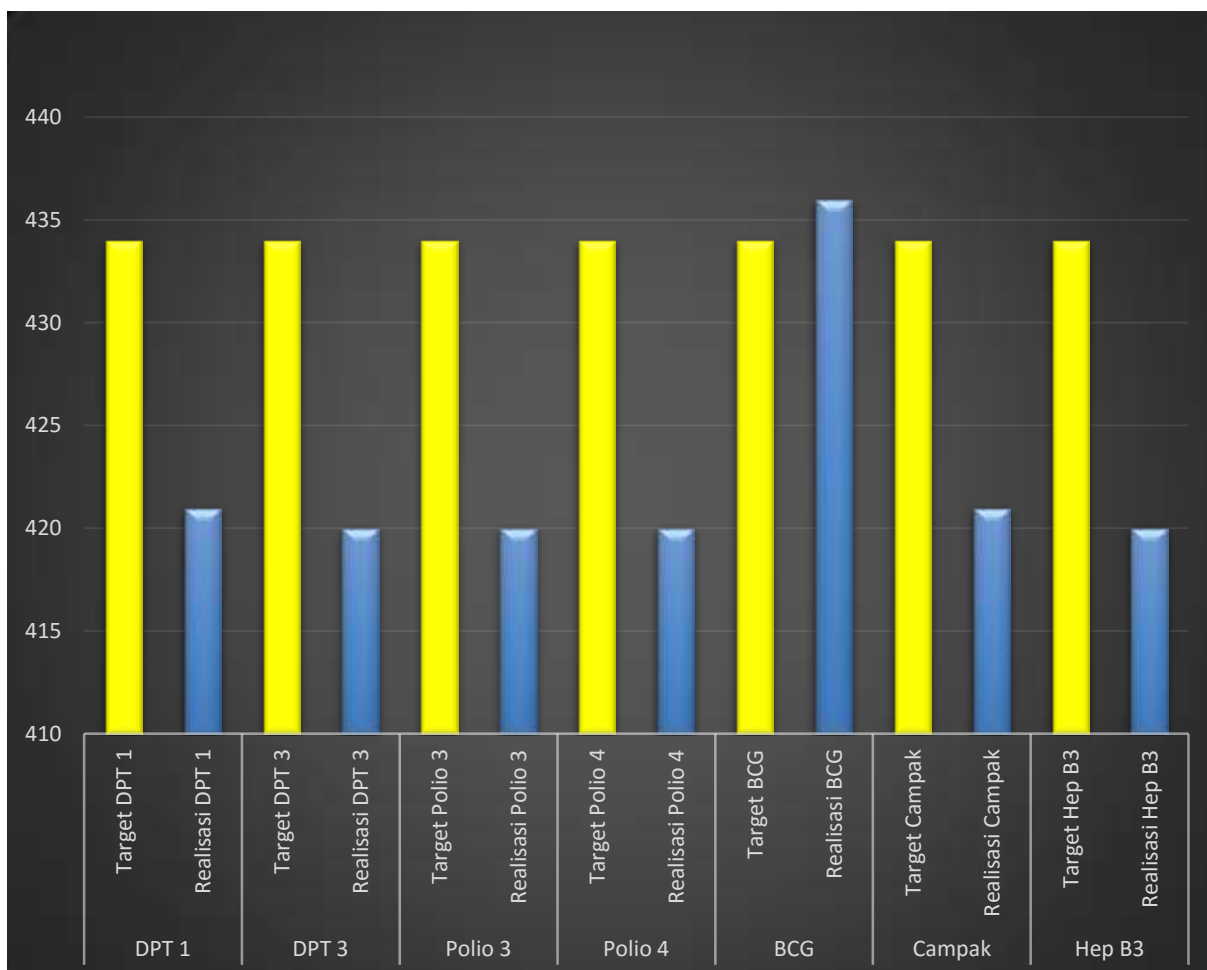
<https://siakkab.bps.go.id>

2. KESEHATAN

Derajat kesehatan suatu masyarakat tidak lepas dari perhatian pemerintahnya terutama mengenai fasilitas kesehatan yang di sediakan. Terjaminnya kesehatan masyarakat tidak hanya diperoleh dari fasilitas kesehatan yang ada tetapi juga tersedianya tenaga kesehatan yang mencukupi, dengan demikian peningkatan derajat kesehatan masyarakat dapat terpenuhi.

Pada tahun 2012 di Kecamatan Lubuk Dalam terdapat 1 Puskesmas, 1 Puskesmas keliling dan 6 Puskesmas pembantu. Sedangkan untuk pelayanan masyarakat di kampung 6 Polindes dan 24 posyandu. Tenaga paramedis yang terdapat di Kecamatan Lubuk Dalam adalah 4 orang dokter umum, 1 orang dokter gigi, 16 orang perawat dan 21 orang bidan.

GRAFIK 4.2 Persentase Bayi dan Balita yang Diimunisasi di Kecamatan Lubuk Dalam Tahun 2015



Tabel 4.7 Banyaknya Fasilitas Kesehatan Menurut Kampung di Kecamatan Lubuk Dalam Tahun 2015

Kampung /Kelurahan	Puskesmas	Puskesmas		Polindes/ Poskesdes	Posyandu
		Keliling	Pembantu		
(1)	(2)	(3)	(4)	(5)	(6)
Empang Baru	-	-	1	1	2
Sialang Palas	-	-	1	1	2
Sialang Baru	-	-	1	1	3
Lubuk Dalam	-	-	-	1	10
Rawang Kao	-	-	1	1	2
Rawang Kao Barat	1	1	1	-	1
Sri Gading	-	-	1	1	4
Jumlah	1	1	6	6	24

Sumber: Puskesmas Lubuk Dalam

Tabel 4.8 Banyaknya Tenaga Medis di Kecamatan Lubuk Dalam Tahun 2015

Tenaga Kesehatan	Jumlah	
	2014	2015
(1)	(2)	(3)
1. Dokter Spesialis	-	-
1. Dokter Umum	4	4
2. Dokter Gigi	1	1
2. Perawat	16	16
3. Bidan	21	21
4. Dukun bayi	10	10
Jumlah	52	52

Sumber: Puskesmas Lubuk Dalam

Tabel 4.9 Banyak Imunisasi Bayi dan Balita Berdasarkan Jenisnya Dirinci Per Kampung di Kecamatan Lubuk Dalam Tahun 2015

D e s a	DPT 1		DPT 3		POLIO 3		POLIO 4	
	Target	Reali sasi	Target	Reali sasi	Target	Reali Sasi	Target	Reali sasi
(1)	(2)	(3)	(4)	(5)	(6)	(7)	(8)	(9)
Empang Baru	45	46	45	43	45	43	45	43
Sialang Palas	43	41	43	43	43	43	43	43
Sialang Baru	65	61	65	62	65	62	65	61
Lubuk Dalam	135	127	135	129	135	129	135	129
Rawang Kao	68	64	68	65	68	65	68	66
Rawang Kao Barat	24	28	24	25	24	25	24	25
Sri Gading	54	52	54	52	54	52	54	52
Jumlah	434	421	434	420	434	420	434	420

Sumber: Puskesmas Lubuk Dalam

Lanjutan tabel 4.9

D e s a	BCG		Campak		Hep B3	
	Target	Realisasi	Target	Realisasi	Target	Realisasi
(1)	(2)	(3)	(4)	(5)	(6)	(7)
Empang Baru	45	46	45	45	45	43
Sialang Palas	43	45	43	43	43	43
Sialang Baru	65	65	65	62	65	62
Lubuk Dalam	135	132	135	129	135	129
Rawang Kao	68	66	68	65	68	65
Rawang Kao Barat	24	28	24	25	24	25
Sri Gading	54	52	54	52	54	52
Jumlah	434	436	434	421	434	420

Sumber: Puskesmas Lubuk Dalam

Tabel 4.10 Persentase Bayi dan Balita yang Diimunisasi Dirinci Per Kampung diKecamatan Lubuk Dalam Tahun 2015

D e s a	DPT 1	DPT 3	Polio 3	Polio 4	BCG	Campak	Hep B3
(1)	(2)	(4)	(5)	(6)	(7)	(8)	(9)
Empang Baru	103.4	95.7	95.7	95.7	104.4	100.0	95.6
Sialang Palas	95.5	100.0	100.0	100.0	104.7	100.0	100.0
Sialang Baru	94.1	94.1	94.1	94.1	100.0	95.4	95.4
Lubuk Dalam	94.3	95.7	95.7	95.7	97.8	95.6	95.6
Rawang Kao	99.4	97.2	97.2	97.2	97.1	95.6	95.6
Rawang Kao Barat	116.7	108.2	108.2	108.2	116.7	108.3	108.3
Sri Gading	96.2	96.4	96.4	96.4	98.1	96.3	96.3
Kecamatan Lubuk Dalam	97.2	96.8	96.8	96.8	100.5	97.2	96.8

Sumber: Puskesmas Lubuk Dalam

Tabel 4.11 Persentase Bayi dan Balita yang Diimunisasi Dirinci Per Kampung di Kecamatan Lubuk Dalam Tahun 2014-2015

KAMPUNG	DPT 1		DPT 3		Polio 3		Polio 4	
	2014	2015	2014	2015	2014	2015	2014	2015
(1)	(2)	(3)			(4)	(5)	(6)	(7)
Empang Baru	109.8	103.4	109.8	95.7	109.8	95.7	109.8	95.7
Sialang Palas	97.5	95.5	97.5	100.0	97.5	100.0	97.5	100.0
Sialang Baru	100.0	94.1	100.0	94.1	100.0	94.1	100.0	94.1
Lubuk Dalam	100.0	94.3	100.0	95.7	100.0	95.7	100.0	95.7
Rawang Kao	101.6	99.4	101.6	97.2	101.6	97.2	101.6	97.2
Rawang Kao Barat	104.5	116.7	104.5	108.2	104.5	108.2	104.5	108.2
Sri Gading	98.0	96.2	98.0	96.4	98.0	96.4	98.0	96.4
Kecamatan Lubuk Dalam	100.5	97.2	100.5	96.8	100.5	96.8	100.5	96.8

Sumber: Puskesmas Lubuk Dalam

Lanjutan tabel 4.11

KAMPUNG	BCG		Campak		Hep B3	
	2014	2015	2014	2015	2014	2015
(1)	(2)	(3)	(4)	(5)	(6)	(7)
Empang Baru	109.8	109.8	109.8	100.0	109.8	95.6
Sialang Palas	97.5	97.5	97.5	100.0	97.5	100.0
Sialang Baru	100.0	100.0	100.0	95.4	100.0	95.4
Lubuk Dalam	100.0	100.0	100.0	95.6	100.0	95.6
Rawang Kao	101.6	101.6	101.6	95.6	101.6	95.6
Rawang Kao Barat	104.5	104.5	104.5	108.3	104.5	108.3
Sri Gading	98.0	98.0	98.0	96.3	98.0	96.3
Kecamatan Lubuk Dalam	100.5	100.5	100.5	97.2	100.5	96.8

Sumber: Puskesmas Lubuk Dalam

Tabel 4.12 Jumlah dan Persentase Ibu Hamil yang Di imunisasi Dirinci Per Kampung di Kecamatan Lubuk Dalam Tahun 2015

D e s a	T T 1			T T 2		
	Target	Reali- sasi	Persen	Target	Reali-sasi	Persen
(1)	(2)	(3)	(4)	(5)	(6)	(7)
Empang Baru	49	0	0 %	49	0	0 %
Sialang Palas	48	0	0 %	48	0	0 %
Sialang Baru	72	0	0 %	72	0	0 %
Lubuk Dalam	148	0	0 %	148	0	0 %
Rawang Kao	74	0	0 %	74	0	0 %
Rawang Kao Barat	27	0	0 %	27	0	0 %
Sri Gading	60	0	0 %	60	0	0 %
Kecamatan Lubuk Dalam	434	0	0 %	434	0	0 %

Sumber: Puskesmas Lubuk Dalam

Tabel 4.13 Persentase Realisasi Ibu Hamil yang Di imunisasi Dirinci Per Kampung di Kecamatan Lubuk Dalam Tahun 2014- 2015

KAMPUNG	T T 1		T T 2	
	2014	2015	2014	2015
(1)	(2)	(3)	(4)	(5)
Empang Baru	26.7	0	117.8	0
Sialang Palas	-	0	131.8	0
Sialang Baru	6.1	0	71.2	0
Lubuk Dalam	4.4	0	61.0	0
Rawang Kao	2.9	0	85.5	0
Rawang Kao Barat	8.0	0	100	0
Sri Gading	1.8	0	103.6	0
Kecamatan	6.1	0	86.8	0
Lubuk Dalam				

Sumber: Puskesmas Lubuk Dalam

Tabel 4.14 Rata-rata Kunjungan dan Penimbangan Balita di Kecamatan Lubuk Dalam Tahun 2014 - 2015

Rincian	Tahun	
	2014	2015
(1)	(2)	(3)
Jumlah Posyandu	24	24
Balita	2.010	2.235
Balita dengan KMS	1.615	2.235
Balita yang Ditimbang	1.056	1.890

Sumber: Puskesmas Lubuk Dalam

<https://siakkab.bps.go.id>

Tabel 4.15 Penduduk Menurut Jenis Sarana Air Bersih yang Dipergunakan di Kecamatan Lubuk Dalam Tahun 2014 - 2015

Rincian	Tahun	
	2014	2015
(1)	(2)	(3)
Ledeng	-	0
Sumur Pompa	4.775	4.774
Sumur	11.399	3.571
Mata Air	-	-
Air Hujan	280	11
Lainnya	371	-

Sumber: Puskesmas Lubuk Dalam

Tabel 4.16 Banyaknya Persalinan Menurut Tenaga Penolong Persalinan di Kecamatan Lubuk Dalam Tahun 2014 - 2015

Rincian	Tahun	
	2014	2015
(1)	(2)	
Perkiraan Jumlah Persalinan	459	447
Persalinan Ditolong Oleh Tenaga Kesehatan	459	433
Persalinan Ditolong oleh Dukun atau Anggota Keluarga Lainnya	-	-

Sumber: Puskesmas

<https://siakkab.bps.go.id>

Tabel 4.17 Banyaknya Kunjungan 16 Macam Penderita Penyakit di Kecamatan Lubuk Dalam Tahun 2015

Penderita Penyakit		Kasus
(1)		(2)
1.	ISPA	3.594
2.	Reumatik	820
3.	Diare & Gastroenteritis	725
4.	Dermatitis	581
5.	Hipertensi	809
6.	Influenza	1.061
7.	Penyakit kulit infeksi	234
8.	Gastritis	1.281
9.	Infeksi penyakit Usus	287
10.	Dispepsia	1.289
11.	Kecelakaan Lalu Lintas dan Rudal Paksa	983
12.	Dyspepsia	124
13.	GE	54
14.	Asma	43
15.	Observasi Ferbis	33
16.	Typus Abdominalis	15
17.	Suspek DBD	8
18.	DM	9
19.	PPOK	6

Sumber: Puskesmas Lubuk Dalam

3. AGAMA

Agama yang dianut oleh penduduk Kecamatan Lubuk Dalam beragam. Menurut data dari Kantor Urusan Agama Lubuk Dalam jumlah tempat peribadatan di Kecamatan Lubuk Dalam tahun 2014 terdapat 14 buah Masjid, 18 buah Mushalla, 3 buah Gereja Khatolik dan 14 buah Gereja Protestan.

Tabel 4.1 Banyaknya Tempat Peribadatan Menurut Jenis dan Kampung di Kecamatan Lubuk Dalam Tahun 2014

D e s a	Mesjid	Mushalla/ Langgar	Gereja		Vihara	Pura
			Khatolik	Protestan		
(1)	(2)	(3)	(4)	(5)	(6)	(7)
Empang Baru	2	8	1	1	-	-
Sialang Palas	2	4	1	2	-	-
Sialang Baru	2	10	-	-	-	-
Lubuk Dalam	3	11	1	4	-	-
Rawang Kao	1	5	-	4	-	-
Rawang Kao Barat	1	2	-	2	-	-
Sri Gading	3	18	-	1	-	-
Kecamatan Lubuk Dalam	14	58	3	14	-	-

Sumber: Kantor Camat Lubuk Dalam

Tabel 4.19 Banyaknya Nikah, Thalaq, Cerai dan Rujuk Dirinci Per Kampung di Kecamatan Lubuk Dalam tahun 2014

BULAN	Nikah	Thalaq	Cerai	Rujuk	% Talaq dan cerai Terhadap Nikah & Rujuk
(1)	(2)	(3)	(4)	(5)	(6)
Empang Baru	-	4	3	-	-
Sialang Palas	-	1	4	-	-
Sialang Baru	-	1	3	-	-
Lubuk Dalam	-	1	2	-	-
Rawang Kao	-	2	1	-	-
Rawang Kao Barat	-	-	-	-	-
Sri Gading	-	-	1	-	-
Kecamatan Lubuk Dalam	-	9	14	-	-

Sumber: KUA Kecamatan Lubuk Dalam dan Pengadilan Agama Bengkalis

4. EKONOMI

Salah satu penunjang jalannya perekonomian di Kecamatan Lubuk Dalam yaitu dengan adanya beberapa koperasi yang menjadi penghubung antara masyarakat dan perusahaan swasta yang ada di Kecamatan Lubu Dalam.

Tabel 4.20 Banyak Koperasi Dirinci Menurut Jenisnya dan Kampung di Kecamatan Lubuk Dalam Tahun 2015

Kampung	KUD KOP	KOPPAN TREN	K.P.R.I	KOPKAR	PER TANIAN	PER KEBUNAN
(1)	(2)	(3)	(4)	(7)	(8)	(9)
Empang Baru	1	-	-	-	-	-
Sialang Palas	1	-	-	-	-	-
Sialang Baru	1	-	-	-	-	-
Lubuk Dalam	-	-	-	1	-	-
Rawang Kao	1	-	-	-	-	-
Rawang Kao Barat	-	-	-	-	-	-
Sri Gading	1	-	-	-	-	-
Kecamatan Lubuk Dalam	5	-	-	1	-	-

Sumber: Kantor Dinas Koperasi, Perindustrian, dan Perdagangan

**PRODUKTIVITAS PERKEBUNAN MENURUT KOMODITI
KECAMATAN LUBUK DALAM TAHUN 2015**



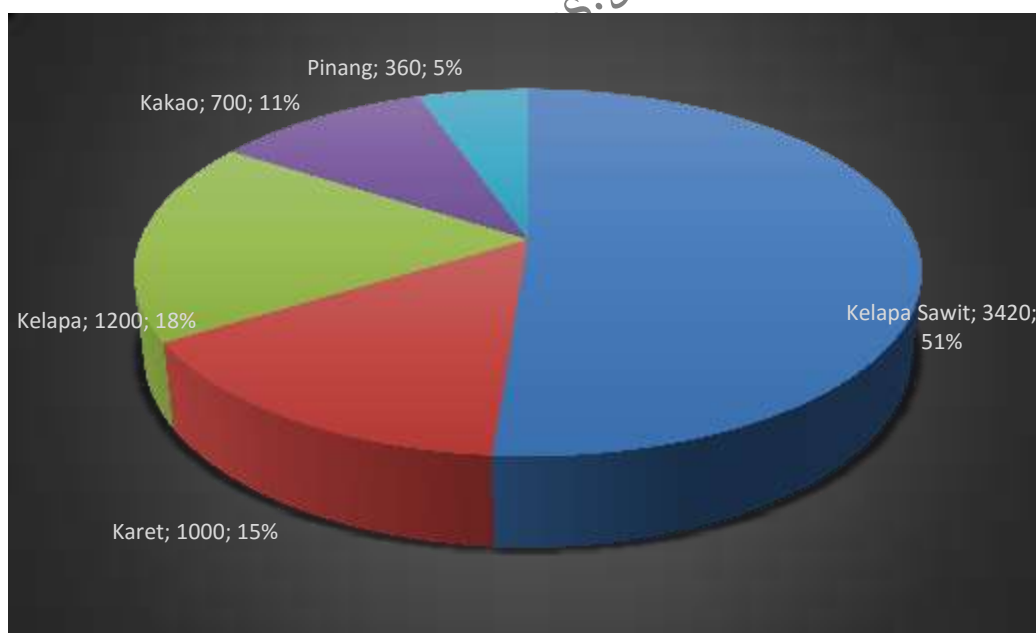
Penghasilan utama sebagian besar masyarakat Kecamatan Lubuk Dalam berasal dari sektor Perkebunan Kelapa Sawit dengan nilai Produktivitas mencapai 3.420 kg/ha/tn

BAB V**LAHAN**

Kecamatan Lubuk Dalam merupakan pemekaran dari Kecamatan Kerinci Kanan, daerah ini mayoritas penduduknya merupakan petani perkebunan kelapa sawit yang merupakan binaan PTPN V.

Tingkat kesuburan tanah di kecamatan ini secara umum adalah sedang dengan sebagian besar lahan pertanian digunakan untuk perkebunan. Sedangkan topografi kecamatan Lubuk Dalam secara umum adalah berbukit-bukit.

Grafik 5.1 Persentase Produktivitas Perkebunan di Kecamatan Lubuk Dalam Tahun 2015



Tabel 5.1 Keadaan Kampung di Kecamatan Lubuk Dalam menurut Kampung/Kelurahan Tahun 2015

D e s a	Keadaan Kampung		
	Geografis	Topografi	Permukaan Jalan Terluas
(1)	(2)	(3)	(4)
Empang Baru	Lereng Bukit	Berbukit	Tanah
Sialang Palas	Lereng Bukit	Berbukit	Tanah
Sialang Baru	Lereng Bukit	Berbukit	Tanah
Lubuk Dalam	Dataran	Berbukit	Aspal/Beton
Rawang Kao	Dataran	Datar	Diperkeras
Rawang Kao Barat	Dataran	Datar	Diperkeras
Sri Gading	Lereng Bukit	Berbukit	Diperkeras

Sumber: Kantor Camat Lubuk Dalam

Tabel 5.2 Kondisi Kesuburan Lahan Dirinci Menurut Kampung di Kecamatan Lubuk Dalam Tahun 2015

D e s a	Kondisi Kesuburan Lahan
(1)	(2)
Empang Baru	Sedang
Sialang Palas	Sedang
Sialang Baru	Sedang
Lubuk Dalam	Sedang
Rawang Kao	Sedang
Rawang Kao Barat	Sedang
Sri Gading	Sedang

Sumber: Kantor Camat Lubuk Dalam

Tabel 5.3 Luas Tanam, Luas Panen, Produktivitas dan Produksi Tanaman Pangan Menurut Jenis Tanaman di Kecamatan Lubuk Dalam Tahun 2014

Jenis Tanaman	Luas Tanam (Ha)	Luas Panen (Ha)	Produktivitas (Kw/Ha)	Produksi (Ton)
(1)	(2)	(3)	(4)	(5)
Jagung	25	18	22.90	41.2
Kedelai	-	-	-	-
Kacang Tanah	16	12	9.33	11.2
Kacang Hijau	-	-	-	-
Ubi Kayu	22	18	268.17	482.7
Ubi Jalar	14	15	80.36	120.5

Sumber: Kantor Cab.Dinas Pertanian dan Perkebunan Kecamatan Lubuk Dalam

Tabel 5.4 Luas Tanam, Luas Panen, Produktivitas dan Produksi Tanaman Sayur Mayur Menurut Jenis Tanaman di Kecamatan Lubuk Dalam Tahun 2014

Jenis Tanaman	Luas Tanam (Ha)	Luas Panen (Ha)	Produktivitas (Kw/Ha)	Produksi (Ton)
(1)	(2)	(3)	(4)	(5)
Kacang Panjang	22	19	38.82	73.7
Cabe	22	20	35.86	71.7
Tomat	-	-	-	-
Terong	21	18	78.50	141.3
Ketimun	6	2	81.55	16.3
Labu Siam	-	-	-	-
Bayam	17	14	34.56	48.4
Kangkung	25	18	22.90	41.2

Sumber: Kantor Cab.Dinas Pertanian dan Perkebunan Kecamatan Lubuk Dalam

Tabel 5.5 Luas Tanam, Luas Panen, Produktivitas dan Produksi Tanaman Buah-Buahan Menurut Jenis Tanaman di Kecamatan Lubuk Dalam Tahun 2014

Jenis Tanaman	Luas Tanam (Ha)	Luas Panen (Ha)	Produktivitas (Kw/Ha)	Produksi (Ton)
(1)	(2)	(3)	(4)	(5)
Semangka	-	-	-	-
Alpukat	116	116	18.00	0.4
Belimbing	210	205	44.44	1.8
Duku/Langsar	40	35	24.24	0.9
Durian	1.210	495	29.30	14.5
Jambu Biji	3.905	2.233	141.60	63.2
Jambu Air	1.305	918	28.63	5.2
Jeruk	70	70	140.98	9.9
Mangga	445	430	260.12	11.8
Manggis	60	60	20.09	1.2
Nangka	10	-	-	-
Nenas	2.000	1.800	180.00	19.8
Pepaya	1.255	735	210.00	5.7
Pisang	1.038	298	200.94	3.0
Rambutan	987	952	63.67	6.04
Salak	2.590	2.240	145.69	36.4
Sawo	384	70	26.12	0.82
Sukun	70	51	67.80	3.45

Sumber: Kantor Cab.Dinas Pertanian dan Perkebunan Kecamatan Lubuk Dalam

Tabel 5.6 Luas Tanam, Luas Panen, Produktivitas dan Produksi Tanaman Obat-obatan Menurut Jenis Tanaman di Kecamatan Lubuk Dalam Tahun 2014

Jenis Tanaman	Luas Tanaman (M ²)		Produktivitas	Produksi
	Akhir Tahun	Panen	(Kg/M ²)	(Kg)
(1)	(2)	(3)	(4)	(5)
Jahe	125	115	0,27	31.6
Laos	135	130	0,12	15.4
Kencur	35	15	0,15	2.3
Kunyit	60	50	0,24	12.2
Lempuyang	-	-	-	-
Temulawak	-	-	-	-
Temuireng	-	-	-	-
Keji Beling	-	-	-	-
Dringo	-	-	-	-
Kapulaga	-	-	-	-
Temukunci	-	-	-	-
Mengkudu	-	-	-	-
Sambiloto	-	-	-	-

Sumber: Kantor Cab.Dinas Pertanian dan Perkebunan Kecamatan Lubuk Dalam

Tabel 5.7 Luas Tanam, Luas Panen, Produktivitas dan Produksi Tanaman Hias Menurut Jenis Tanaman di Kecamatan Lubuk Dalam Tahun 2014

Jenis Tanaman	Luas Tanaman (M ²)		Produktivitas	Produksi	
	Akhir Tahun	Panen	(tangkai/ M ²)	Tangkai	(Kg)
(1)	(2)	(3)	(4)	(5)	
Anggrek	-	-	-	-	-
Anthurium	-	-	-	-	-
Anyelir	-	-	-	-	-
Garbera	-	-	-	-	-
Gladiol	-	-	-	-	-
Heliconia	-	-	-	-	-
Krisan	-	-	-	-	-
Mawar	-	-	-	-	-
Sedap Malam	-	-	-	-	-
Dracaena	-	-	-	-	-
Melati	-	-	-	-	-
Palem	-	-	-	-	-

Sumber: Dinas Pertanian dan Perkebunan Kecamatan Lubuk Dalam

Tabel 5.8 Luas Areal, Produktivitas dan Produksi Perkebunan Menurut Komoditidi Kecamatan Lubuk Dalam Tahun 2015

Komoditi	Luas Areal (Ha)	Produktivitas (Kg/Ha/Th)	Produksi (Ton/Th)
(1)	(2)	(3)	(4)
Kelapa Sawit	7.389	3.420	23.499
Karet	27	1.000	22
Kelapa	40	1.200	27
Kakao	5	700	-
Pinang	7	360	2

Sumber: Dinas Pertanian dan Perkebunan Kabupaten Siak

<https://siakkab.bps.go.id>

