

KECAMATAN PURING DALAM ANGKA 2020



**BADAN PUSAT STATISTIK
KABUPATEN KEBUMEN**



**KECAMATAN PURING
DALAM ANGKA
2020**

<https://kebumenkepos.go.id>

KECAMATAN PURING DALAM ANGKA 2020

ISBN : 978-602-5476-65-5

Nomor Publikasi : 1102001.3305030

Katalog BPS : 33050.2033

Ukuran Buku : 14,8 x 21,0 cm

Jumlah Halaman : xxiv + 148 halaman

Naskah:

Badan Pusat Statistik Kabupaten Kebumen

Gambar Kulit:

Badan Pusat Statistik Kabupaten Kebumen

Diterbitkan Oleh:

Badan Pusat Statistik Kabupaten Kebumen

Keterangan Gambar Kulit:

Laguna Pantai Bopong, Puring

Dilarang mengumumkan, mendistribusikan, mengomunikasikan, dan/atau menggandakan sebagian atau seluruh isi buku ini untuk tujuan komersial tanpa izin tertulis dari Badan Pusat Statistik

TIM PENULIS

Pengarah:

Kus Haryono, S.St, M.Si.

Penanggungjawab:

Drs. Adi Suswantoro

Penyunting:

Ruswitarini, SST

Penulis:

Fajar Dwi Riyanto

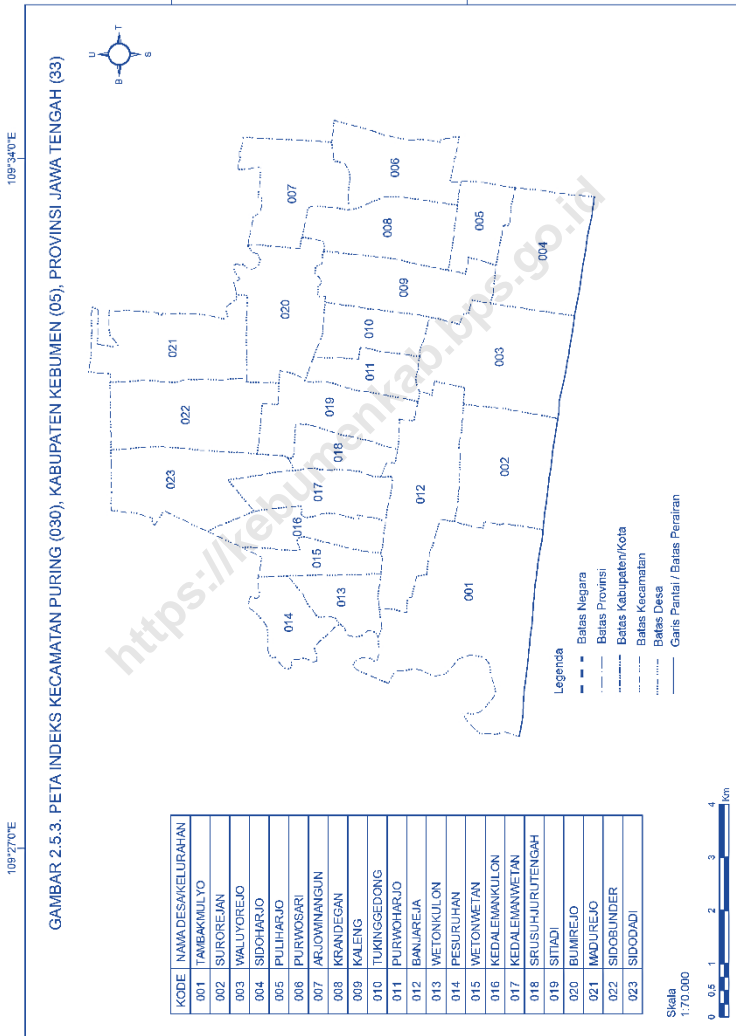
Pengolah Data:

Fajar Dwi Riyanto

Gambar Kulit:

BPS Kabupaten Kebumen.

PETA KECAMATAN PURING



KEPALA BPS KABUPATEN KEBUMEN



KUS HARYONO, S.St, M.Si.



SAMBUTAN

Kecamatan Puring Dalam Angka 2020 merupakan publikasi tahunan yang diterbitkan oleh BPS Kabupaten Kebumen. Disadari bahwa publikasi ini belum sepenuhnya memenuhi harapan pihak pemakai data khususnya para perencana, namun diharapkan dapat membantu melengkapi penyusunan rencana pembangunan di Kecamatan Puring.

Publikasi ini dapat terwujud berkat kerja sama dan bantuan dari berbagai pihak baik instansi pemerintah maupun swasta. Kepada semua pihak yang telah memberikan bantuan disampaikan penghargaan dan terima kasih yang sebesar-besarnya.

Walaupun publikasi ini telah disiapkan sebaik-baiknya, namun disadari masih ada kekurangan dan kesalahan yang terjadi. Untuk perbaikan publikasi ini, tanggapan dan saran yang bersifat konstruktif dari para pemakai sangat diharapkan.

Kebumen, September 2020
Kepala Badan Pusat Statistik
Kabupaten Kebumen

KUS HARYONO, S.St, M.Si.

KATA PENGANTAR

Dengan mengucapkan syukur kehadiran Tuhan Yang Maha Esa, selesai sudah penyusunan Buku Kecamatan Puring Dalam Angka 2020 yang merupakan kelanjutan dari publikasi yang sama tahun sebelumnya.

Buku ini memuat berbagai macam data seperti: geografi, pemerintahan, penduduk dan pertanian, sosial dan lain-lain. Sebagian besar data dirinci sampai ke tingkat wilayah Desa/Kelurahan serta cakupannya juga semakin diperluas pada berbagai sektor pembangunan sejalan dengan semakin meningkatnya kebutuhan akan data, khususnya untuk kepentingan perencanaan pembangunan di Kecamatan.

Pada kesempatan ini kami menyampaikan terima kasih yang sebesar-besarnya, pertama kepada Bapak Camat Puring atas segala dukungan dan bimbingan yang diberikan hingga buku ini bisa terwujud. Kemudian yang kedua terima kasih kami sampaikan kepada semua pihak, baik itu instansi pemerintah maupun non pemerintah yang telah membantu memberikan data dan informasi yang kami perlukan dalam penyusunan buku ini.

Kami menyadari bahwa buku ini masih jauh dari sempurna dan belum sepenuhnya bisa memenuhi semua kebutuhan data, namun diharapkan bahwa buku ini bisa memberikan kontribusi yang positif bagi pemakai data, khususnya berkaitan dengan kegiatan perencanaan pembangunan.

Kebumen, September 2020
Koordinator Statistik Kecamatan



Fajar Dwi Riyanto

DAFTAR ISI

PETA WILAYAH KECAMATAN PURING	v
KEPALA BPS KABUPATEN KEBUMEN	vii
S A M B U T A N	ix
KATA PENGANTAR	xi
D A F T A R I S I	xiii
DAFTAR TABEL	xv
DAFTAR GAMBAR	xxiii
BAB I. KONDISI GEOGRAFIS	1
BAB II. PEMERINTAHAN	15
BAB III. KEPENDUDUKAN	29
BAB IV. SOSIAL	53
BAB V. PERTANIAN	111
BAB VI. ANGKUTAN, KOMUNIKASI DAN INFORMASI	129
BAB VII. PEREKONOMIAN	137

DAFTAR TABEL

	Hal
I. KONDISI GEOGRAFIS.....	1
Tabel 1.1. Luas Wilayah Menurut Desa/Kelurahan di Kecamatan Puring, 2019	5
Tabel 1.2. Luas Tanah Sawah dan Tanah Kering (Ha) Menurut Desa/Kelurahan di Kecamatan Puring, 2019.....	6
Tabel 1.3. Luas Tanah Kering Menurut Penggunaan per Desa/Kelurahan di Kecamatan Puring, 2019	7
Tabel 1.4. Kondisi Geografis Wilayah Menurut Desa/Kelurahan di Kecamatan Puring, 2019	8
Tabel 1.5. Letak Geografis Kantor Desa/Kelurahan di Kecamatan Puring, 2019	9
Tabel 1.6. Topografi Wilayah Menurut Desa/Kelurahan di Kecamatan Puring, 2019	10
Tabel 1.7. Lokasi Wilayah Desa/Kelurahan Terhadap Hutan di Kecamatan Puring, 2018	11
Tabel 1.8. Lokasi Wilayah Desa/Kelurahan Terhadap Laut di Kecamatan Puring, 2018	12
Tabel 1.9. Jarak Kantor Desa/Kelurahan ke Ibukota Kecamatan dan Ibukota Kabupaten di Kecamatan Puring, 2019.....	13
II. PEMERINTAHAN	15
Tabel 2.1. Banyaknya Desa/Kelurahan Menurut Status Daerah di Kecamatan Puring, 2018	19
Tabel 2.2. Banyaknya Desa/Kelurahan Menurut Status Pemerintahan di Kecamatan Puring, 2018	20
Tabel 2.3. Banyaknya Desa/Kelurahan Menurut Lokasi Kantor Desa/Lurah di Kecamatan Puring, 2018.....	21

Tabel 2.4.	Jumlah Pegawai Negeri Sipil (PNS) Menurut Jabatan, Pendidikan Terakhir, Golongan, dan Jenis Kelamin di Kecamatan Puring, 2019.....	22
Tabel 2.5.	Keberadaan, Umur, Jenis Kelamin, dan Pendidikan Tertinggi yang Ditamatkan Kepala Desa/Lurah di Kecamatan Puring, 2019.....	23
Tabel 2.6.	Keberadaan, Umur, Jenis Kelamin, dan Pendidikan Tertinggi yang Ditamatkan Sekretaris Desa/Kelurahan di Kecamatan Puring, 2019.....	24
Tabel 2.7.	Banyaknya Aparatur Pemerintahan Desa Menurut Jenisnya Per Desa di Kecamatan Puring, 2019.....	25
Tabel 2.7.	Banyaknya Desa/Kelurahan Menurut Kepemilikan Badan Permusyawaratan Desa/Lembaga Musyawarah Kelurahan di Kecamatan Puring, 2018.....	26
Tabel 2.8.	Banyaknya Pos Kamling, Jumlah Hansip dan Bentuk Partispasi Masyarakat Dalam Keamanan Lingkungan Menurut Desa/Kelurahan di Kecamatan Puring, 2018.....	27
III.	KEPENDUDUKAN.....	29
Tabel 3.1.	Jumlah dan Pertumbuhan Penduduk Menurut Desa/Kelurahan di Kecamatan Puring, 2010*) dan 2019.....	34
Tabel 3.2.	Persebaran dan Kepadatan Penduduk Menurut Desa/Kelurahan di Kecamatan Puring, 2010*) dan 2019.....	35
Tabel 3.3.	Jumlah Penduduk Menurut Jenis Kelamin dan Sex Rasio per Desa/Kelurahan di Kecamatan Puring, 2019.....	36
Tabel 3.4.	Jumlah Penduduk, Jumlah Rumah Tangga dan Rata-rata Penduduk per Rumah Tangga Menurut Desa/Kelurahan di Kecamatan Puring, 2019.....	37
Tabel 3.5.	Jumlah Penduduk Menurut Kelompok Umur dan Jenis Kelamin di Kecamatan Puring, 2019.....	38
Tabel 3.6.	Jumlah Penduduk Menurut Kelompok Umur dan Jenis Kelamin per Desa/Kelurahan di Kecamatan Puring, 2019.....	39

Tabel 3.7. Penduduk Usia Produktif dan Tidak Produktif Serta Angka Ketergantungan Menurut Desa/Kelurahan di Kecamatan Puring, 2019	48
Tabel 3.8. Penduduk Usia Sekolah Menurut Desa/Kelurahan di Kecamatan Puring, 2019	49
Tabel 3.9. Penduduk Menurut Mata Pencaharian per Desa/Kelurahan di Kecamatan Puring, 2019	50
IV. S O S I A L	53
4.1. Pendidikan.....	59
Tabel 4.1.1. Banyaknya Pos Pendidikan Anak Usia Dini (Pos PAUD) Menurut Desa/Kelurahan di Kecamatan Puring, 2019.....	59
Tabel 4.1.2. Banyaknya Taman Kanak-Kanak (TK) Menurut Desa/Kelurahan di Kecamatan Puring, 2019.....	60
Tabel 4.1.3. Banyaknya Raudhotul Athfal (RA) atau Bustanul Athfal (BA) Menurut Desa/Kelurahan di Kecamatan Puring, 2019.....	61
Tabel 4.1.4. Banyaknya Sekolah Dasar (SD) Menurut Desa/Kelurahan di Kecamatan Puring, 2019	62
Tabel 4.1.5. Banyaknya Madrasah Ibtidaiyah (MI) Menurut Desa/Kelurahan di Kecamatan Puring, 2019.....	63
Tabel 4.1.6. Banyaknya Sekolah Menengah Pertama (SMP) Menurut Desa/Kelurahan di Kecamatan Puring, 2019.....	64
Tabel 4.1.7. Banyaknya Madrasah Tsanawiyah (MTs) Menurut Desa/Kelurahan di Kecamatan Puring, 2019.....	65
Tabel 4.1.8. Banyaknya Sekolah Menengah Atas (SMA) Menurut Desa/Kelurahan di Kecamatan Puring, 2019.....	66
Tabel 4.1.9. Banyaknya Madrasah Aliyah (MA) Menurut Desa/Kelurahan di Kecamatan Puring, 2019	67
Tabel 4.1.10. Banyaknya Sekolah Menengah Kejuruan (SMK) Menurut Desa/Kelurahan di Kecamatan Puring, 2019.....	68
Tabel 4.1.11. Banyaknya Akademi/Perguruan Tinggi Menurut Desa/Kelurahan di Kecamatan Puring, 2019.....	69

Tabel 4.1.12.	Banyaknya Murid Sekolah Dasar (SD) Menurut Jenjang Kelas dan Jenis Kelamin per Desa/Kelurahan di Kecamatan Puring, 2019	70
Tabel 4.1.13.	Jenis Kejuruan/Vokasi dan Jumlah Murid SMK Pelayaran Puring, 2019	73
Tabel 4.1.14.	Kemudahan Untuk Mencapai Sarana Pendidikan Terdekat Bagi Desa/Kelurahan yang Tidak ada Sarana Pendidikan Menurut Desa/Kelurahan dan Jenjang Pendidikan di Kecamatan Puring, 2019.....	74
4.2.	Kesehatan	76
Tabel 4.2.1.	Banyaknya Sarana Kesehatan Menurut Desa/Kelurahan dan Jenis Sarana Kesehatan di Kecamatan Puring, 2019.....	76
Tabel 4.2.2.	Kemudahan Mencapai Sarana Kesehatan Terdekat Bagi Desa/Kelurahan yang Tidak ada Sarana Kesehatan Menurut Desa/Kelurahan dan Jenis Sarana Kesehatan di Kecamatan Puring, 2019	78
Tabel 4.2.3.	Banyaknya Warga Penderita Gizi Buruk Menurut Desa/Kelurahan di Kecamatan Puring, 2017 dan 2018	80
4.3.	Keagamaan	81
Tabel 4.3.1.	Jumlah Tempat Ibadah Menurut Jenisnya per Desa/Kelurahan di Kecamatan Puring, 2019	81
Tabel 4.3.2.	Jumlah dan Luas Tanah Wakaf per Desa/Kelurahan di Kecamatan Puring, 2019.....	83
Tabel 4.3.3.	Banyaknya Kejadian Nikah, Talak, Cerai, dan Rujuk (NOCR) per Bulan di Kecamatan Puring, 2019	84
Tabel 4.3.4.	Jumlah Zakat Fitrah dan Rumah Tangga Penerima Zakat Menurut Desa/Kelurahan di Kecamatan Puring, 2019	85
Tabel 4.3.5.	Jumlah Perkawinan Menurut Usia Mempelai Laki-laki per Desa/Kelurahan di Kecamatan Puring, 2019	86
Tabel 4.3.6.	Jumlah Perkawinan Menurut Usia Mempelai Perempuan per Desa/Kelurahan di Kecamatan Puring, 2019	87
4.4.	Sosial Lainnya.....	88

Tabel 4.4.1. Banyaknya Keluarga Menurut Desa/Kelurahan dan Jenis Pengguna Listrik di Kecamatan Puring, 2019	88
Tabel 4.4.2. Banyaknya Desa/Kelurahan Yang Memiliki Penerangan Jalan Utama Desa/Kelurahan Menurut Sumbernya di Kecamatan Puring, 2014, 2018, dan 2019	89
Tabel 4.4.3. Banyaknya Desa/Kelurahan Menurut Jenis Bahan Bakar untuk Memasak yang Digunakan Oleh Sebagian Besar Keluarga di Kecamatan Puring, 2014, 2018, dan 2019	90
Tabel 4.4.4. Banyaknya Desa/Kelurahan Menurut Sumber Air Minum Sebagian Besar Keluarga di Kecamatan Puring, 2014, 2018, dan 2019.....	91
Tabel 4.4.5. Banyaknya Desa/Kelurahan Menurut Penggunaan Fasilitas Tempat Buang Air Besar Sebagian Besar Keluarga di Kecamatan Puring, 2014, 2018, dan 2019	92
Tabel 4.4.6. Banyaknya Desa/Kelurahan Menurut Ketersediaan Fasilitas/Lapangan Olahraga Menurut Jenis Olahraga di Kecamatan Puring, 2019	93
Tabel 4.4.7. Banyaknya Desa/Kelurahan Menurut Keberadaan Kelompok Kegiatan Olahraga Menurut Jenis Olahraga di Kecamatan Puring, 2019	94
Tabel 4.4.8. Banyaknya Kejadian Bencana Alam Menurut Desa/Kelurahan dan Jenis Bencana Alam di Kecamatan Puring, 2018	95
Tabel 4.4.9. Banyaknya Korban Jiwa Akibat Bencana Alam Menurut Desa/Kelurahan dan Jenis Bencana Alam di Kecamatan Puring, 2018	98
Tabel 4.4.10. Keberadaan Fasilitas/Upaya Antisipasi/Mitigasi Bencana Alam Menurut Desa/Kelurahan di Kecamatan Puring, 2019.....	101
Tabel 4.4.11. Banyaknya KK Pra Sejahtera, Sejahtera I, Sejahtera II, Sejahtera III dan Sejahtera III+ per desa, 2016 Menurut Desa/Kelurahan di Kecamatan Puring, 2019.....	103
Tabel 4.4.12. Jumlah Rumah Menurut Tipe Rumah per Desa/Kelurahan di Kecamatan Puring, 2019	104

Tabel 4.4.13. Jumlah Penyandang Cacat Fisik Menurut Jenisnya per Desa/Kelurahan di Kecamatan Puring, 2019	105
Tabel 4.4.14. Jumlah Penyandang Cacat Mental Menurut Jenisnya per Desa/Kelurahan di Kecamatan Puring, 2019	107
Tabel 4.4.15. Jumlah Rumah Tangga Sasaran Menurut Desa/Kelurahan di Kecamatan Puring, 2019	108
Tabel 4.4.15. Jumlah Rumah Tangga Raskin Menurut Desa/Kelurahan di Kecamatan Puring, 2019	109
V. PERTANIAN	111
5.1. Padi dan Palawija	116
Tabel 5.1.1. Luas Panen Tanaman Padi dan Palawija di Kecamatan Puring, 2017 dan 2018	116
Tabel 5.1.2. Produksi Tanaman Padi dan Palawija di Kecamatan Puring, 2017 dan 2018	117
5.2. Hortikultura	118
Tabel 5.2.1. Luas Panen Tanaman Sayuran dan Buah-Buahan Semusim Menurut Jenis Tanaman di Kecamatan Puring, 2018 dan 2019	118
Tabel 5.2.2. Produksi Tanaman Sayuran dan Buah-Buahan Semusim Menurut Jenis Tanaman di Kecamatan Puring, 2018 dan 2019	119
Tabel 5.2.3. Luas Panen Tanaman Biofarmaka Menurut Jenis Tanaman di Kecamatan Puring, 2018 dan 2019	120
Tabel 5.2.4. Produksi Tanaman Biofarmaka Menurut Jenis Tanaman di Kecamatan Puring, 2018 dan 2019	121
Tabel 5.2.5. Luas Panen Tanaman Hias Menurut Jenis Tanaman di Kecamatan Puring, 2018 dan 2019	122
Tabel 5.2.6. Produksi Tanaman Hias Menurut Jenis Tanaman di Kecamatan Puring, 2018 dan 2019	123
Tabel 5.2.7. Produksi Buah-Buahan dan Sayuran Tahunan Menurut Jenis Tanaman di Kecamatan Puring, 2018 dan 2019	124

5.3. Perkebunan	125
Tabel 5.3.1. Luas Areal Tanaman Perkebunan Menurut Jenis Tanaman di Kecamatan Puring, 2018 dan 2019.....	125
Tabel 5.3.2. Produksi Perkebunan Menurut Jenis Tanaman di Kecamatan Puring, 2018 dan 2019	126
5.4. Peternakan	127
Tabel 5.4.1. Populasi dan Jenis Ternak di Kecamatan Puring, 2018 dan 2019	127
Tabel 5.3.2. Populasi dan Jenis Unggas di Kecamatan Puring, 2018 dan 2019	128
VI. ANGKUTAN, KOMUNIKASI DAN INFORMASI	129
6.1. Angkutan.	132
Tabel 6.1.1. Sarana Transportasi Antar Desa/Kelurahan Menurut Desa/Kelurahan di Kecamatan Puring, 2019.....	132
Tabel 6.1.2. Kondisi Jalan Darat Antar Desa/Kelurahan Menurut Desa/Kelurahan di Kecamatan Puring, 2019.....	133
Tabel 6.1.3. Jumlah Kendaraan Umum yang Tercatat di Dinas Perhubungan Kabupaten Kebumen Menurut Jenisnya di Kecamatan Puring, 2019	134
6.2. Komunikasi.	135
Tabel 6.2. Keberadaan Kantor Pos/Pos Pembantu/Rumah Pos dan Perusahaan/Agen Jasa Ekspedisi Swasta Menurut Desa/Kelurahan di Kecamatan Puring, 2019.....	135
6.3. Informasi.	136
Tabel 6.3. Jumlah Menara dan Operator Layanan Komunikasi Telepon Seluler Serta Kondisi Sinyal Telepon Seluler Menurut Desa/Kelurahan di Kecamatan Puring, 2019.....	136
VII. PEREKONOMIAN	137
Tabel 7.1. Banyaknya Sarana dan Prasarana Ekonomi Menurut Desa/Kelurahan dan Jenisnya di Kecamatan Puring, 2019.....	140

Tabel 7.2.	Banyaknya Pasar Desa Menurut Desa/Kelurahan di Kecamatan Puring, 2018 dan 2019	143
Tabel 7.3.	Banyaknya Unit Usaha BUMDES Menurut Desa/Kelurahan di Kecamatan Puring, 2018 dan 2019	144
Tabel 7.4.	Banyaknya Sarana Lembaga Keuangan Yang Beroperasi Menurut Desa/Kelurahan dan Jenisnya di Kecamatan Puring, 2019	145
Tabel 7.5.	Banyaknya Koperasi yang Masih Aktif Menurut Desa/Kelurahan dan Jenis Koperasi di Kecamatan Puring, 2019	146
Tabel 7.6.	Banyaknya Embung Desa Menurut Desa/Kelurahan di Kecamatan Puring, 2018 dan 2019	147

<https://kebumenkab.bps.go.id>

DAFTAR GAMBAR

Gambar 1.1. Luas Tanah Sawah dan Tanah Kering di Kecamatan Puring, 2019	3
Gambar 1.2. Jarak Kantor Desa ke Ibukota Kecamatan di Kecamatan Puring, 2019	3
Gambar 2.1. Jumlah Pegawai Negeri Sipil di Kecamatan Puring, 2019.....	17
Gambar 2.2. Jumlah Aparatur Pemerintahan Desa di Kecamatan Puring, 2019	17
Gambar 3.1. Piramida Penduduk Kecamatan Puring, 2019	31
Gambar 3.2. Penduduk Usia Produktif dan Usia Tidak Produktif Kecamatan Puring, 2019	32
Gambar 4.1. Jumlah Prasarana Pendidikan di Kecamatan Puring, 2019	55
Gambar 4.2. Jumlah Prasarana Kesehatan di Kecamatan Puring, 2019	55
Gambar 4.3. Jumlah Tempat Ibadah di Kecamatan Puring, 2019	56
Gambar 5.1. Luas Panen dan Produksi Tanaman Padi dan Palawija di Kecamatan Puring, 2018	113
Gambar 5.2. Luas Panen dan Produksi Beberapa Tanaman Sayuran dan Buah-buahan Semusim di Kecamatan Puring, 2019	113
Gambar 5.3. Produksi Beberapa Tanaman Sayuran dan Buah-buahan Tahunan di Kecamatan Puring, 2019	114



KONDISI GEOGRAFIS



Luas Wilayah

61,97

Km²

Desa terluas

Tambakmulyo

6,29 km²
(10,15%)

Desa terkecil

Pesuruhan

0,84 km²
(1,36%)

Rata-rata
Ketinggian Tempat

15 mdpl

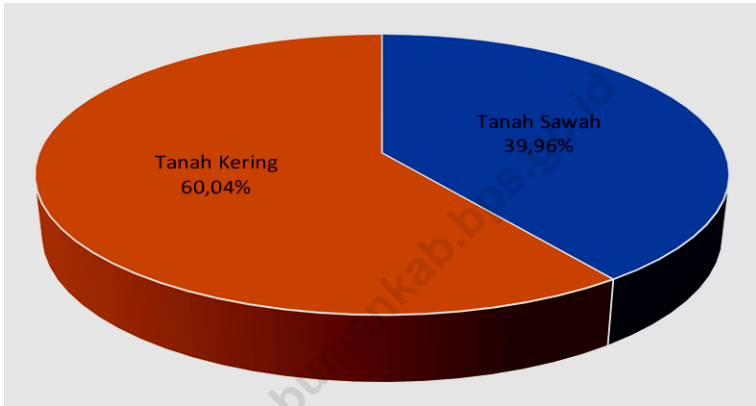
Jarak Terdekat
ke Ibukota Kabupaten

16 Km

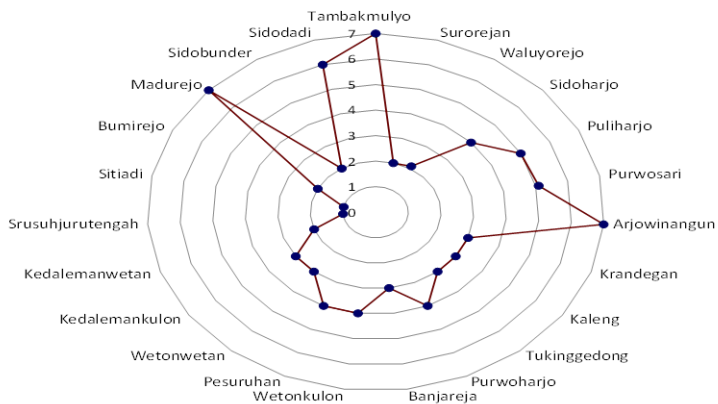


BAB I. KONDISI GEOGRAFIS

Gambar 1.1.
Luas Tanah Sawah dan Tanah Kering di Kecamatan Puring, 2019



Gambar 1.2.
Jarak Kantor Desa ke Ibukota Kecamatan di Kecamatan Puring, 2019



Wilayah Kecamatan Puring merupakan salah satu kecamatan di wilayah bagian selatan Kabupaten Kebumen, secara astronomis terletak pada 7° - 8° Lintang Selatan dan 109° - 110° Bujur Timur.

Kecamatan Puring secara geografis berbatasan dengan, sebelah barat Kecamatan Buayan, sebelah timur Kecamatan Petanahan, sebelah utara Kecamatan Kuwarasan dan Adimulyo serta sebelah selatan berbatasan dengan Samudra Hindia

Dengan luas wilayah 6.197,00 Ha, dimana 2.476,58 Ha (39,96%) diantaranya merupakan lahan sawah dan 3.720,42 Ha (60,04%) merupakan lahan bukan sawah.

Secara administratif Kecamatan Puring terdiri dari 23 desa. Desa yang memiliki wilayah terluas yaitu Desa Tambakmulyo, 629 Ha atau 10,15% dari luas wilayah kecamatan, sedang desa terkecil yaitu Desa Pesuruhan, 84 Ha atau 1,36% dari luas wilayah kecamatan.

Tabel 1.1. Luas Wilayah Menurut Desa/Kelurahan di Kecamatan Puring, 2019

Desa/Kelurahan	Luas Wilayah (Km ²)	Persentase Terhadap Luas Kecamatan
(1)	(2)	(3)
1. Tambakmulyo	6,29	10,15
2. Surejan	4,51	7,28
3. Waluyorejo	4,18	6,75
4. Sidoharjo	2,93	4,73
5. Puliharjo	1,80	2,90
6. Purwosari	3,00	4,84
7. Arjowinangun	1,69	2,73
8. Krandegan	2,76	4,45
9. Kaleng	2,59	4,18
10. Tukinggedong	1,66	2,68
11. Purwoharjo	1,68	2,71
12. Banjareja	3,34	5,39
13. Wetonkulon	2,11	3,40
14. Pesuruhan	0,84	1,36
15. Wetonwetan	1,35	2,18
16. Kedalemankulon	1,85	2,99
17. Kedalemanwetan	2,36	3,81
18. Srusuhjuritengah	1,46	2,36
19. Sitiadi	3,88	6,26
20. Bumirejo	2,96	4,78
21. Madurejo	3,29	5,31
22. Sidobunder	3,27	5,28
23. Sidodadi	2,17	3,50
PURING	61,97	100,00

Catatan:

Sumber: UPTD Pertanian Kecamatan Puring

Tabel 1.2. Luas Tanah Sawah dan Tanah Kering (Ha) Menurut Desa/Kelurahan di Kecamatan Puring, 2019

Desa/Kelurahan	Tanah Sawah	Tanah Kering	Jumlah
(1)	(2)	(3)	(4)
1. Tambakmulyo	135,00	494,00	629,00
2. Surorejan	24,00	427,00	451,00
3. Waluyorejo	-	418,00	418,00
4. Sidoharjo	-	293,00	293,00
5. Puliharjo	-	180,00	180,00
6. Purwosari	158,00	142,00	300,00
7. Arjowinangun	120,00	49,00	169,00
8. Krandegan	145,00	131,00	276,00
9. Kaleng	83,00	176,00	259,00
10. Tukinggedong	75,50	90,50	166,00
11. Purwoharjo	66,00	102,00	168,00
12. Banjareja	-	334,00	334,00
13. Wetonkulon	131,00	80,00	211,00
14. Pesuruhan	59,00	25,00	84,00
15. Wetonwetan	76,08	58,92	135,00
16. Kedalemankulon	109,00	76,00	185,00
17. Kedalamanwetan	145,00	91,00	236,00
18. Srusuhjuritengah	84,00	62,00	146,00
19. Sitiadi	191,00	197,00	388,00
20. Bumirejo	225,00	71,00	296,00
21. Madurejo	246,00	83,00	329,00
22. Sidobunder	255,00	72,00	327,00
23. Sidodadi	149,00	68,00	217,00
PURING	2 476,58	3 720,42	6 197,00

Catatan:

Sumber: UPTD PERTANHUT Kec. Puring

Tabel 1.3. Luas Tanah Kering Menurut Penggunaan per Desa/Kelurahan di Kecamatan Puring, 2019

Desa/Kelurahan	Pekarangan	Tegal/ Kebun	Perkebunan	Lain-lain
(1)	(2)	(3)	(4)	(5)
1. Tambakmulyo	216,00	211,00	60,00	7,00
2. Surorejan	176,00	151,00	-	100,00
3. Waluyorejo	126,00	238,00	-	54,00
4. Sidoharjo	85,00	137,00	-	71,00
5. Puliharjo	83,00	95,00	-	2,00
6. Purwosari	89,00	43,00	-	10,00
7. Arjowinangun	41,20	-	-	7,80
8. Krandegan	92,00	34,00	-	5,00
9. Kaleng	100,00	71,00	-	5,00
10. Tukunggedong	43,00	34,00	-	13,50
11. Purwoharjo	52,00	48,00	-	2,00
12. Banjareja	160,00	170,00	-	4,00
13. Wetonkulon	66,00	-	-	14,00
14. Pesuruhan	21,00	-	-	4,00
15. Wetonwetan	46,15	1,18	-	11,60
16. Kedalemankulon	42,00	22,00	-	12,00
17. Kedalamanwetan	60,00	23,00	-	8,00
18. Srusuhjuritengah	45,00	13,00	-	4,00
19. Sitiadi	132,00	42,00	-	23,00
20. Bumirejo	69,00	1,00	-	1,00
21. Madurejo	81,00	-	-	2,00
22. Sidobunder	65,00	-	-	7,00
23. Sidodadi	50,00	-	-	18,00
PURING	1 940,35	1 334,18	60,00	385,90

Catatan:

Sumber: UPTD PERTANHUT Kec. Puring

Tabel 1.4. Kondisi Geografis Wilayah Menurut Desa/Kelurahan di Kecamatan Puring, 2019

Desa/Kelurahan	Kondisi Geografis Wilayah	Topografi	Ketinggian Dari Permukaan Laut (M)
(1)	(2)	(3)	(4)
1. Tambakmulyo	Berbatasan dengan laut	Dataran	15
2. Surejan	Berbatasan dengan laut	Dataran	18
3. Waluyorejo	Berbatasan dengan laut	Dataran	18
4. Sidoharjo	Berbatasan dengan laut	Dataran	15
5. Puliharjo	Tdk berbatasan dengan laut	Dataran	18
6. Purwosari	Tdk berbatasan dengan laut	Dataran	16
7. Arjowinangun	Tdk berbatasan dengan laut	Dataran	13
8. Krandegan	Tdk berbatasan dengan laut	Dataran	16
9. Kaleng	Tdk berbatasan dengan laut	Dataran	13
10. Tukinggedong	Tdk berbatasan dengan laut	Dataran	13
11. Purwoharjo	Tdk berbatasan dengan laut	Dataran	18
12. Banjareja	Tdk berbatasan dengan laut	Dataran	16
13. Wetonkulon	Tdk berbatasan dengan laut	Dataran	18
14. Pesuruhan	Tdk berbatasan dengan laut	Dataran	17
15. Wetonwetan	Tdk berbatasan dengan laut	Dataran	18
16. Kedalemankulon	Tdk berbatasan dengan laut	Dataran	17
17. Kedalamanwetan	Tdk berbatasan dengan laut	Dataran	16
18. Srusuhjuritengah	Tdk berbatasan dengan laut	Dataran	16
19. Sitiadi	Tdk berbatasan dengan laut	Dataran	14
20. Bumirejo	Tdk berbatasan dengan laut	Dataran	11
21. Madurejo	Tdk berbatasan dengan laut	Dataran	6
22. Sidobunder	Tdk berbatasan dengan laut	Dataran	10
23. Sidodadi	Tdk berbatasan dengan laut	Dataran	11

Catatan:

Sumber: BPS, Pendataan Podes 2018

Tabel 1.5. Letak Geografis Kantor Desa/Kelurahan di Kecamatan Puring, 2019

Desa/Kelurahan	Lintang Selatan (°)	Bujur Timur (°)
(1)	(2)	(3)
1. Tambakmulyo	7,73960	109,53610
2. Surejan	7,72360	109,54350
3. Waluyorejo	7,74710	109,49100
4. Sidoharjo	7,75130	109,52050
5. Puliharjo	7,75050	109,53460
6. Purwosari	7,75650	109,55260
7. Arjowinangun	7,75390	109,56050
8. Krandegan	7,74170	109,56850
9. Kaleng	7,72550	109,56430
10. Tukinggedong	7,73920	109,55340
11. Purwoharjo	7,74140	109,54480
12. Banjareja	7,74250	109,53640
13. Wetonkulon	7,74030	109,50350
14. Pesuruhan	7,73110	109,49410
15. Wetonwetan	7,72120	109,48860
16. Kedalemankulon	7,73420	109,49860
17. Kedalemanwetan	7,73430	109,50250
18. Srusuhjuritengah	7,73480	109,50750
19. Sitiadi	7,73110	109,51570
20. Bumirejo	7,73060	109,52380
21. Madurejo	7,70310	109,53360
22. Sidobunder	7,70830	109,52520
23. Sidodadi	7,69790	109,50750

Catatan:

Sumber: BPS, Pendataan Podes 2018

Tabel 1.6. Topografi Wilayah Menurut Desa/Kelurahan di Kecamatan Puring, 2019

Desa/Kelurahan	Lereng/ Puncak	Lembah	Dataran
(1)	(2)	(3)	(4)
1. Tambakmulyo	-	-	1
2. Surorejan	-	-	1
3. Waluyorejo	-	-	1
4. Sidoharjo	-	-	1
5. Puliharjo	-	-	1
6. Purwosari	-	-	1
7. Arjowinangun	-	-	1
8. Krandegan	-	-	1
9. Kaleng	-	-	1
10. Tuki gedong	-	-	1
11. Purwoharjo	-	-	1
12. Banjareja	-	-	1
13. Wetonkulon	-	-	1
14. Pesuruhan	-	-	1
15. Wetonwetan	-	-	1
16. Kedalemankulon	-	-	1
17. Kedalemanwetan	-	-	1
18. Srusuhjuritengah	-	-	1
19. Sitiadi	-	-	1
20. Bumirejo	-	-	1
21. Madurejo	-	-	1
22. Sidobunder	-	-	1
23. Sidodadi	-	-	1

Catatan:

Sumber: BPS, Pendataan Podes 2018

Tabel 1.7. Lokasi Wilayah Desa/Kelurahan Terhadap Hutan di Kecamatan Puring, 2018

Desa/Kelurahan	Di dalam kawasan hutan	Di tepi/sekitar kawasan hutan	Di luar kawasan hutan
(1)	(2)	(3)	(4)
1. Tambakmulyo	-	-	1
2. Surejan	-	-	1
3. Waluyorejo	-	-	1
4. Sidoharjo	-	-	1
5. Puliharjo	-	-	1
6. Purwosari	-	-	1
7. Arjowinangun	-	-	1
8. Krandegan	-	-	1
9. Kaleng	-	-	1
10. Tukinggedong	-	-	1
11. Purwoharjo	-	-	1
12. Banjareja	-	-	1
13. Wetonkulon	-	-	1
14. Pesuruhan	-	-	1
15. Wetonwetan	-	-	1
16. Kedalemankulon	-	-	1
17. Kedalamanwetan	-	-	1
18. Srusuhjuritengah	-	-	1
19. Sitiadi	-	-	1
20. Bumirejo	-	-	1
21. Madurejo	-	-	1
22. Sidobunder	-	-	1
23. Sidodadi	-	-	1
PURING	-	-	23

Catatan:

Sumber: BPS, Pendataan Podes 2018

Tabel 1.8. Lokasi Wilayah Desa/Kelurahan Terhadap Laut di Kecamatan Puring, 2018

Desa/Kelurahan	Ada wilayah desa/kelurahan yang berbatasan langsung dengan laut	
	Ada	Tidak ada
(1)	(2)	(3)
1. Tambakmulyo	1	-
2. Surorejan	1	-
3. Waluyorejo	1	-
4. Sidoharjo	1	-
5. Puliharjo	-	1
6. Purwosari	-	1
7. Arjowinangun	-	1
8. Krandegan	-	1
9. Kaleng	-	1
10. Tukinggedong	-	1
11. Purwoharjo	-	1
12. Banjareja	-	1
13. Wetonkulon	-	1
14. Pesuruhan	-	1
15. Wetonwetan	-	1
16. Kedalemankulon	-	1
17. Kedalemanwetan	-	1
18. Srusuhjuritengah	-	1
19. Sitiadi	-	1
20. Bumirejo	-	1
21. Madurejo	-	1
22. Sidobunder	-	1
23. Sidodadi	-	1

Catatan:

Sumber: BPS, Pendataan Podes 2018

Tabel 1.9. Jarak Kantor Desa/Kelurahan ke Ibukota Kecamatan dan Ibukota Kabupaten di Kecamatan Puring, 2019

Desa/Kelurahan	Jarak Ke Ibukota Kecamatan (Km)	Jarak Ke Ibukota Kabupaten (Km)
(1)	(2)	(3)
1. Tambakmulyo	7,00	30,00
2. Surorejan	2,00	32,00
3. Waluyorejo	2,10	30,00
4. Sidoharjo	4,00	25,00
5. Puliharjo	5,00	23,00
6. Purwosari	5,10	20,00
7. Arjowinangun	7,00	25,00
8. Krandegan	3,00	25,00
9. Kaleng	3,00	27,00
10. Tukinggedong	3,00	29,00
11. Purwoharjo	4,00	30,00
12. Banjareja	3,00	33,00
13. Wetonkulon	4,00	35,00
14. Pesuruhan	4,00	19,00
15. Wetonwetan	3,00	25,00
16. Kedalemankulon	3,00	34,00
17. Kedalemanwetan	2,00	34,00
18. Srusuhjuritengah	1,00	30,00
19. Sitiadi	1,00	16,00
20. Bumirejo	2,00	25,00
21. Madurejo	7,00	27,00
22. Sidobunder	2,00	33,00
23. Sidodadi	6,00	32,00

Catatan:

Sumber: BPS, Pendataan Podes 2019



PEMERINTAHAN

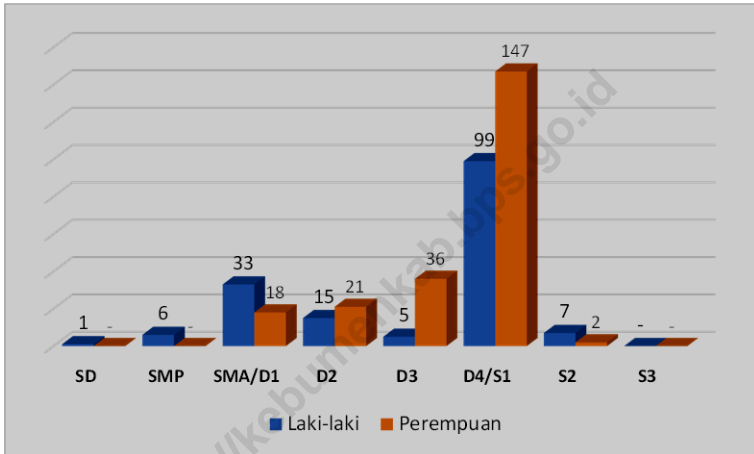


Jumlah Perangkat Desa Menurut Jabatan

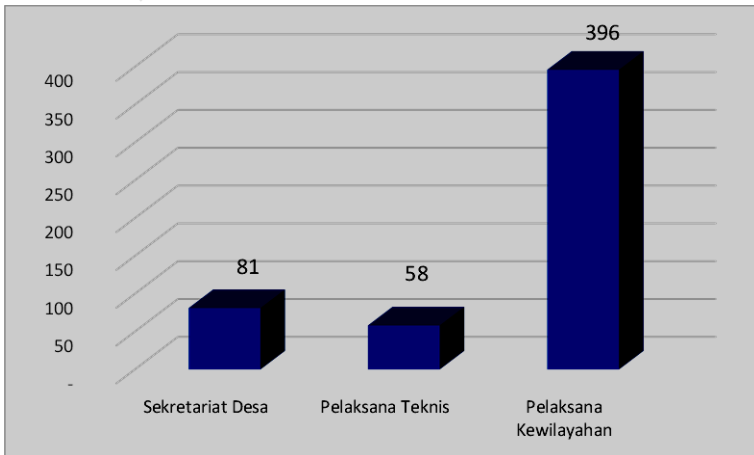


BAB II. PEMERINTAHAN

*Gambar 2.1.
Jumlah Pegawai Negeri Sipil di Kecamatan Puring, 2019*



*Gambar 2.2.
Jumlah Aparatur Pemerintahan Desa di Kecamatan Puring, 2019*



Secara administratif Kecamatan Puring terdiri dari 23 desa, yang seluruhnya berstatus perdesaan dan dengan status pemerintahan seluruhnya merupakan desa. Seluruh desa di Kecamatan Puring sudah memiliki kantor desa dan semuanya terletak di dalam wilayah desa.

Untuk mendukung kegiatan administrasi di tingkat kecamatan, di Kecamatan Puring tercatat ada sebanyak 390 orang Pegawai Negeri Sipil (PNS). Dari jumlah tersebut, 224 orang (57,44%) dari jumlah PNS yang ada berjenis kelamin perempuan. Jika dilihat dari pendidikannya, 65,39 persen PNS yang ada sudah berpendidikan sarjana/pasca sarjana.

Dari 23 desa yang ada di Kecamatan Puring seluruhnya sudah mempunyai kepala desa yang seluruhnya berjenis kelamin laki-laki dengan kisaran umur dari 37 hingga 66 tahun. Sementara untuk tingkat pendidikan terakhir yang ditamatkan para kepala desa, 2 orang berpendidikan SMP sederajat dan 2 orang berpendidikan Sarjana, sisanya berpendidikan SMU sederajat.

Namun masih ada 3 desa yang tidak mempunyai sekretaris desa. Dari 20 sekretaris desa yang ada, 3 diantaranya berjenis kelamin perempuan. Dari segi umur, sekretaris desa yang ada di Kecamatan Puring, berkisar antara 23 hingga 59 tahun. Sementara untuk pendidikan terakhir yang ditamatkan, 1 orang berpendidikan Diploma/DIII dan 1 orang berpendidikan Sarjana, siswanya semua berpendidikan SMU sederajat.

Sementara untuk jumlah aparatur pemerintahan desa di Kecamatan Puring berjumlah 535 orang, yang terdiri dari 81 orang sekretariat desa/kepala urusan, 58 orang pelaksana teknis/kepala seksi, dan 396 pelaksana kewilayahan (kepala dusun, ketua RT, ketua RW dll).

Tabel 2.1. Banyaknya Desa/Kelurahan Menurut Status Daerah di Kecamatan Puring, 2018

Desa/Kelurahan	Perdesaan	Perkotaan
(1)	(2)	(3)
1. Tambakmulyo	1	-
2. Surejan	1	-
3. Waluyorejo	1	-
4. Sidoharjo	1	-
5. Puliharjo	1	-
6. Purwosari	1	-
7. Arjowinangun	1	-
8. Krandegan	1	-
9. Kaleng	1	-
10. Tukinggedong	1	-
11. Purwoharjo	1	-
12. Banjareja	1	-
13. Wetonkulon	1	-
14. Pesuruhan	1	-
15. Wetonwetan	1	-
16. Kedalemankulon	1	-
17. Kedalemanwetan	1	-
18. Srusuhjuritengah	1	-
19. Sitiadi	1	-
20. Bumirejo	1	-
21. Madurejo	1	-
22. Sidobunder	1	-
23. Sidodadi	1	-
PURING	23	-

Catatan:

Sumber: BPS, Pendataan Podes 2018

Tabel 2.2. Banyaknya Desa/Kelurahan Menurut Status Pemerintahan di Kecamatan Puring, 2018

Desa.Kelurahan (1)	Desa (2)	Kelurahan (3)
1. Tambakmulyo	1	-
2. Surejan	1	-
3. Waluyorejo	1	-
4. Sidoharjo	1	-
5. Puliharjo	1	-
6. Purwosari	1	-
7. Arjowangunan	1	-
8. Krandegan	1	-
9. Kaleng	1	-
10. Tukinggedong	1	-
11. Purwoharjo	1	-
12. Banjareja	1	-
13. Wetonkulon	1	-
14. Pesuruhan	1	-
15. Wetonwetan	1	-
16. Kedalemankulon	1	-
17. Kedalemanwetan	1	-
18. Srusuhjuritengah	1	-
19. Sitiadi	1	-
20. Bumirejo	1	-
21. Madurejo	1	-
22. Sidobunder	1	-
23. Sidodadi	1	-
PURING	23	-

Catatan:

Sumber: BPS, Pendataan Podes 2018

Tabel 2.3. Banyaknya Desa/Kelurahan Menurut Lokasi Kantor Desa/Lurah di Kecamatan Puring, 2018

Desa/Kelurahan	Lokasi Kantor Kepala Desa		Lokasi Kantor Lurah	
	Di dalam wilayah desa	Di luar wilayah desa	Di dalam wilayah kelurahan	Di luar wilayah kelurahan
(1)	(2)	(3)	(4)	(5)
1. Tambakmulyo	1	-	-	-
2. Surorejan	1	-	-	-
3. Waluyorejo	1	-	-	-
4. Sidoharjo	1	-	-	-
5. Puliharjo	1	-	-	-
6. Purwosari	1	-	-	-
7. Arjowinangun	1	-	-	-
8. Krandegan	1	-	-	-
9. Kaleng	1	-	-	-
10. Tukinggedong	1	-	-	-
11. Purwoharjo	1	-	-	-
12. Banjareja	1	-	-	-
13. Wetonkulon	1	-	-	-
14. Pesuruhan	1	-	-	-
15. Wetonwetan	1	-	-	-
16. Kedalemankulon	1	-	-	-
17. Kedalamanwetan	1	-	-	-
18. Srusuhjuritengah	1	-	-	-
19. Sitiadi	1	-	-	-
20. Bumirejo	1	-	-	-
21. Madurejo	1	-	-	-
22. Sidobunder	1	-	-	-
23. Sidodadi	1	-	-	-
PURING	23	-	-	-

Catatan:

Sumber: BPS, Pendataan Podes 2018

Tabel 2.4. Jumlah Pegawai Negeri Sipil (PNS) Menurut Jabatan, Pendidikan Terakhir, Golongan, dan Jenis Kelamin di Kecamatan Puring, 2019

Uraian	Laki-laki	Perempuan	Jumlah
(1)	(2)	(3)	(4)
1. Menurut Jabatan	166	224	390
Pimpinan Tinggi	-	-	-
Administrator	2	-	2
Pengawas	6	1	7
Pelaksana	37	17	54
Fungsional	121	206	327
2. Menurut Pendidikan Terakhir	166	224	390
SD	1	-	1
SMP	6	-	6
SMA/D1	33	18	51
D2	15	21	36
D3	5	36	41
D4/S1	99	147	246
S2	7	2	9
S3	-	-	-
3. Menurut Golongan	166	224	390
I	1	-	1
II	31	27	58
III	68	138	206
IV	66	59	125

Catatan:

Sumber: <https://satudata.kebumenkab.go.id>

Tabel 2.5. Keberadaan, Umur, Jenis Kelamin, dan Pendidikan Tertinggi yang Ditamatkan Kepala Desa/Lurah di Kecamatan Puring, 2019

Desa/Kelurahan	Kepala Desa/Lurah			
	Keberadaan	Umur (Tahun)	Jenis Kelamin	Pendidikan Tertinggi Yang Ditamatkan
(1)	(2)	(3)	(4)	(5)
1. Tambakmulyo	Ada	37	Laki-laki	SMU sederajat
2. Surorejan	Ada	40	Laki-laki	SMU sederajat
3. Waluyorejo	Ada	47	Laki-laki	SMU sederajat
4. Sidoharjo	Ada	45	Laki-laki	SMP sederajat
5. Puliharjo	Ada	52	Laki-laki	SMU sederajat
6. Purwosari	Ada	40	Laki-laki	Sarjana
7. Arjowinangun	Ada	53	Laki-laki	SMU sederajat
8. Krandegan	Ada	42	Laki-laki	SMU sederajat
9. Kaleng	Ada	45	Laki-laki	SMU sederajat
10. Tukinggedong	Ada	52	Laki-laki	SMU sederajat
11. Purwoharjo	Ada	57	Laki-laki	SMU sederajat
12. Banjareja	Ada	51	Laki-laki	SMU sederajat
13. Wetonkulon	Ada	45	Laki-laki	SMU sederajat
14. Pesuruhan	Ada	57	Laki-laki	SMU sederajat
15. Wetonwetan	Ada	66	Laki-laki	SMP sederajat
16. Kedalemankulon	Ada	39	Laki-laki	SMU sederajat
17. Kedalamanwetan	Ada	46	Laki-laki	SMU sederajat
18. Srusuhjuritengah	Ada	43	Laki-laki	SMU sederajat
19. Sitiadi	Ada	58	Laki-laki	Sarjana
20. Bumirejo	Ada	54	Laki-laki	SMU sederajat
21. Madurejo	Ada	40	Laki-laki	SMU sederajat
22. Sidobunder	Ada	49	Laki-laki	SMU sederajat
23. Sidodadi	Ada	50	Laki-laki	SMU sederajat

Catatan:

Sumber: BPS, Pendataan Podes 2019

Tabel 2.6. Keberadaan, Umur, Jenis Kelamin, dan Pendidikan Tertinggi yang Ditamatkan Sekretaris Desa/Kelurahan di Kecamatan Puring, 2019

Desa/Kelurahan	Sekretaris Desa/Kelurahan			
	Keberadaan	Umur (Tahun)	Jenis Kelamin	Pendidikan Tertinggi Yang Ditamatkan
(1)	(2)	(3)	(4)	(5)
1. Tambakmulyo	Ada	34	Perempuan	SMU sederajat
2. Surorejan	Ada	37	Laki-laki	SMU sederajat
3. Waluyorejo	Ada	54	Laki-laki	SMU sederajat
4. Sidoharjo	Ada	38	Laki-laki	SMU sederajat
5. Puliharjo	Tidak ada	-	-	-
6. Purwosari	Ada	32	Laki-laki	SMU sederajat
7. Arjowinangun	Ada	25	Laki-laki	Sarjana
8. Krandegan	Ada	45	Laki-laki	SMU sederajat
9. Kaleng	Tidak ada	-	-	-
10. Tukinggedong	Tidak ada	-	-	-
11. Purwoharjo	Ada	35	Laki-laki	SMU sederajat
12. Banjareja	Ada	23	Perempuan	SMU sederajat
13. Wetonkulon	Ada	42	Perempuan	SMU sederajat
14. Pesuruhan	Ada	34	Laki-laki	SMU sederajat
15. Wetonwetan	Ada	33	Laki-laki	Diploma/DIII
16. Kedalemankulon	Ada	28	Laki-laki	SMU sederajat
17. Kedalamanwetan	Ada	50	Laki-laki	SMU sederajat
18. Srusuhjuritengah	Ada	43	Laki-laki	SMU sederajat
19. Sitiadi	Ada	59	Laki-laki	SMU sederajat
20. Bumirejo	Ada	50	Laki-laki	SMU sederajat
21. Madurejo	Ada	36	Laki-laki	SMU sederajat
22. Sidobunder	Ada	42	Laki-laki	SMU sederajat
23. Sidodadi	Ada	36	Laki-laki	SMU sederajat

Catatan:

Sumber: BPS, Pendataan Podes 2019

Tabel 2.7. Banyaknya Aparatur Pemerintahan Desa Menurut Jenisnya Per Desa di Kecamatan Puring, 2019

Desa/Kelurahan	Sekretariat Desa/Kelurahan ¹⁾	Pelaksana Teknis ²⁾	Pelaksana Kewilayahan ³⁾
(1)	(2)	(3)	(4)
1. Tambakmulyo	4	3	6
2. Surorejan	4	3	31
3. Waluyorejo	4	3	32
4. Sidoharjo	1	2	23
5. Puliharjo	3	2	22
6. Purwosari	4	2	26
7. Arjowinangun	4	3	13
8. Krandegan	3	3	6
9. Kaleng	3	3	6
10. Tukinggedong	1	1	2
11. Purwoharjo	4	2	14
12. Banjareja	4	3	29
13. Wetonkulon	4	3	14
14. Pesuruhan	3	2	6
15. Wetonwetan	3	3	14
16. Kedalemankulon	4	3	3
17. Kedalemanwetan	5	2	19
18. Srusuhjuritengah	4	2	13
19. Sitiadi	4	3	31
20. Bumirejo	4	2	21
21. Madurejo	4	3	24
22. Sidobunder	4	3	20
23. Sidodadi	3	2	21
PURING	81	58	396

Catatan:

¹⁾ Sekretariat Desa/Kelurahan (kaur keuangan, kaur perencanaan, dan lain-lain)

²⁾ Pelaksana Teknis (kasi pemerintahan, kasi kesejahteraan, dan lain-lain)

³⁾ Pelaksana Kewilayahan (kadus, ketua RT, ketua RW, dan lain-lain.)

Sumber: BPS, Pendataan Podes 2019

Tabel 2.7. Banyaknya Desa/Kelurahan Menurut Kepemilikan Badan Permasyarakatan Desa/Lembaga Musyawarah Kelurahan di Kecamatan Puring, 2018

Desa/Kelurahan	Badan Permasyarakatan	Lembaga Musyawarah
	Desa	Kelurahan
(1)	(2)	(3)
1. Tambakmulyo	1	-
2. Surorejan	1	-
3. Waluyorejo	1	-
4. Sidoharjo	1	-
5. Puliharjo	1	-
6. Purwosari	1	-
7. Arjowinangun	1	-
8. Krandegan	1	-
9. Kaleng	1	-
10. Tukinggedong	1	-
11. Purwoharjo	1	-
12. Banjareja	1	-
13. Wetonkulon	1	-
14. Pesuruhan	1	-
15. Wetonwetan	1	-
16. Kedalemankulon	1	-
17. Kedalemanwetan	1	-
18. Srusuhjuritengah	1	-
19. Sitiadi	1	-
20. Bumirejo	1	-
21. Madurejo	1	-
22. Sidobunder	1	-
23. Sidodadi	1	-
PURING	23	-

Catatan:

Sumber: BPS, Pendataan Podes 2018

Tabel 2.8. Banyaknya Pos Kamling, Jumlah Hansip dan Bentuk Partispasi Masyarakat Dalam Keamanan Lingkungan Menurut Desa/Kelurahan di Kecamatan Puring, 2018

Desa/Kelurahan	Pos Kamling	Hansip	Bentuk Partispasi Masyarakat Dalam Kamling
(1)	(2)	(3)	(4)
1. Tambakmulyo	14	31	Ronda
2. Surejan	18	16	Ronda
3. Waluyorejo	8	24	Ronda
4. Sidoharjo	3	10	Ronda
5. Puliharjo	11	30	-
6. Purwosari	5	32	Ronda
7. Arjowinangun	2	10	Ronda
8. Krandegan	2	31	Ronda
9. Kaleng	9	30	Ronda
10. Tukinggedong	-	12	-
11. Purwoharjo	8	11	Ronda
12. Banjareja	14	32	Ronda
13. Wetonkulon	6	36	Ronda
14. Pesuruhan	2	10	Ronda
15. Wetonwetan	-	10	-
16. Kedalemankulon	1	15	Ronda
17. Kedalemanwetan	4	20	Ronda
18. Srusuhjuritengah	4	10	Ronda
19. Sitiadi	13	30	Ronda
20. Bumirejo	3	15	-
21. Madurejo	8	11	Ronda
22. Sidobunder	6	25	-
23. Sidodadi	4	30	Ronda
PURING	145	481	

Catatan:

Sumber: Profil Kecamatan Puring

KEPENDUDUKAN

Jumlah penduduk tahun 2019

53.527 jiwa

50.37%

Laki-laki

49,63%

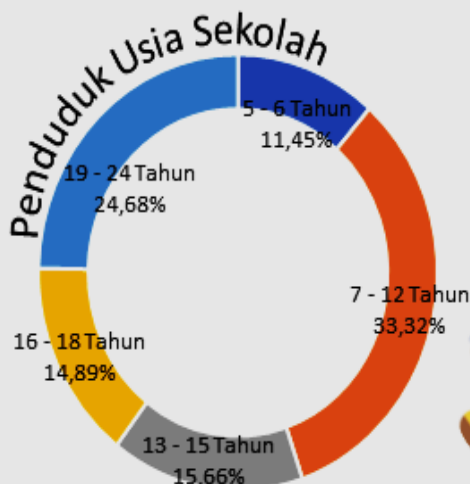
Perempuan

Puliharjo adalah desa **terpadat** penduduknya

1.378
jiwa/km²

629
jiwa/km²

Pesuruhan adalah desa **terjarang** penduduknya



Usia Produktif

63,79%

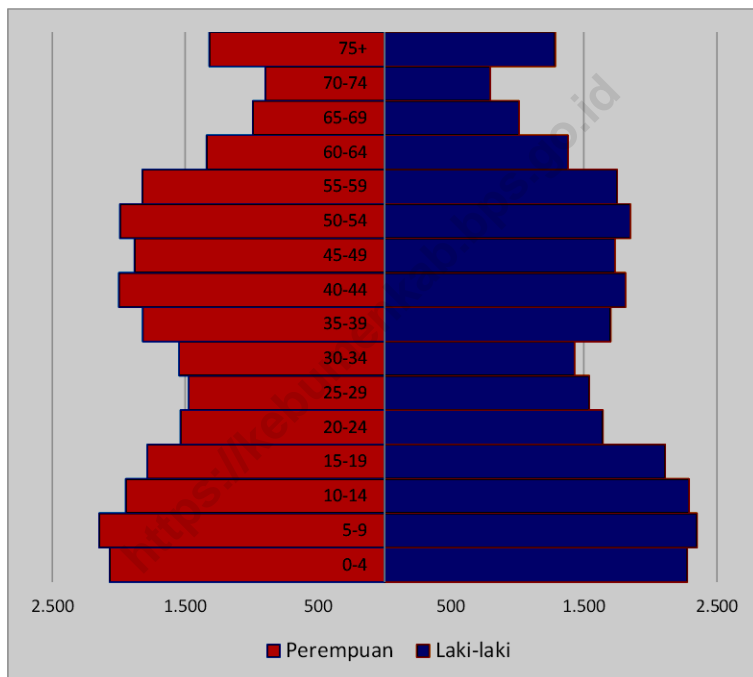


Usia Tidak Produktif

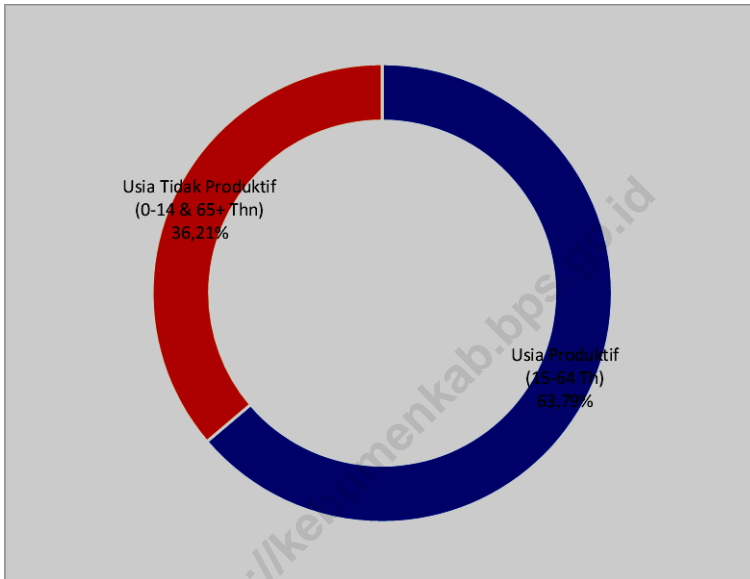
36,21%

BAB III. KEPENDUDUKAN

Gambar 3.1.
Piramida Penduduk Kecamatan Puring, 2019



Gambar 3.2.
Penduduk Usia Produktif dan Usia Tidak Produktif Kecamatan Puring, 2019



Secara agregat jumlah penduduk Kecamatan Puring sebanyak 53.527 jiwa, dari jumlah tersebut 26.961 jiwa (50,37%) diantaranya adalah penduduk laki-laki. Angka tersebut menunjukkan bahwa selama kurun waktu 2010 hingga 2019, penduduk Kecamatan Puring bertambah 2.459 jiwa atau tumbuh sebesar 0,33% per tahun (Tabel 3.1.).

Jika melihat persebaran penduduk (Tabel 3.2), desa dengan jumlah penduduk terbanyak adalah Desa Tambakmulyo, dengan jumlah penduduk sebanyak 4.895 jiwa atau 9,14% dari total jumlah penduduk Kecamatan Puring. Sedangkan desa dengan jumlah penduduk paling sedikit adalah Desa Pesuruhan, jumlah penduduknya sebanyak 528 jiwa atau 0,99% dari total jumlah penduduk Kecamatan Puring.

Kepadatan penduduk Kecamatan Puring pada tahun 2019 adalah 864 jiwa/km². Desa yang penduduknya paling padat di Kecamatan Puring adalah Desa Puliharjo, 1.378 jiwa/km² dan desa yang terjarang penduduknya adalah Desa Pesuruhan, 629 jiwa/km².

Dilihat dari kelompok umurnya (Tabel 3.5. dan 3.7.) penduduk Kecamatan Puring terdiri dari 63,70% penduduk usia produktif (15-64 tahun), 24,44% penduduk usia muda (0-14 tahun), dan 11,76% penduduk usia tua (65 tahun keatas). Dari angka-angka tersebut disimpulkan bahwa angka ketergantungan (usia tidak produktif terhadap usia produktif) penduduk Kecamatan Puring adalah 56,75%.

Tabel 3.1. Jumlah dan Pertumbuhan Penduduk Menurut Desa/Kelurahan di Kecamatan Puring, 2010*) dan 2019

Desa/Kelurahan	Penduduk		Laju Pertumbuhan Penduduk Per Tahun	
	2010	2019	2010	2019
(1)	(2)	(3)	(4)	(5)
1. Tambakmulyo	4 759	4 895	-	0,32
2. Surejan	3 568	3 670	-	0,32
3. Waluyorejo	3 336	3 437	-	0,34
4. Sidoharjo	2 121	2 184	-	0,33
5. Puliharjo	2 406	2 480	-	0,34
6. Purwosari	3 217	3 313	-	0,33
7. Arjowinangun	1 287	1 325	-	0,33
8. Krandegan	2 514	2 588	-	0,33
9. Kaleng	2 473	2 546	-	0,33
10. Tukinggedong	1 714	1 763	-	0,32
11. Purwoharjo	1 222	1 256	-	0,31
12. Banjareja	3 624	3 732	-	0,33
13. Wetonkulon	1 426	1 465	-	0,30
14. Pesuruhan	513	528	-	0,32
15. Wetonwetan	1 507	1 554	-	0,35
16. Kedalemankulon	1 513	1 556	-	0,32
17. Kedalamanwetan	2 220	2 290	-	0,35
18. Srusuhjuritengah	1 153	1 186	-	0,32
19. Sitiadi	3 282	3 381	-	0,34
20. Bumirejo	2 182	2 248	-	0,34
21. Madurejo	2 149	2 215	-	0,34
22. Sidobunder	2 029	2 091	-	0,34
23. Sidodadi	1 771	1 824	-	0,33
PURING	51 986	53 527	-	0,33

Catatan: *) Hasil SP2010

Sumber: BPS, Proyeksi Penduduk 2010-2035

Tabel 3.2. Persebaran dan Kepadatan Penduduk Menurut Desa/Kelurahan di Kecamatan Puring, 2010*) dan 2019

Desa/Kelurahan	Persebaran Penduduk		Kepadatan Penduduk Per Km ²	
	2010	2019	2010	2019
(1)	(2)	(3)	(4)	(5)
1. Tambakmulyo	9,15	9,14	757	778
2. Surejan	6,86	6,86	791	814
3. Waluyorejo	6,42	6,42	798	822
4. Sidoharjo	4,08	4,08	724	745
5. Puliharjo	4,63	4,63	1 337	1 378
6. Purwosari	6,19	6,19	1 072	1 104
7. Arjowinangun	2,48	2,48	762	784
8. Krandegan	4,84	4,83	911	938
9. Kaleng	4,76	4,76	955	983
10. Tukinggedong	3,30	3,29	1 033	1 062
11. Purwoharjo	2,35	2,35	727	748
12. Banjareja	6,97	6,97	1 085	1 117
13. Wetonkulon	2,74	2,74	676	694
14. Pesuruhan	0,99	0,99	611	629
15. Wetonwetan	2,90	2,90	1 116	1 151
16. Kedalemankulon	2,91	2,91	818	841
17. Kedalemanwetan	4,27	4,28	941	970
18. Srusuhjuritengah	2,22	2,22	790	812
19. Sitiadi	6,31	6,32	846	871
20. Bumirejo	4,20	4,20	737	759
21. Madurejo	4,13	4,14	653	673
22. Sidobunder	3,90	3,91	620	639
23. Sidodadi	3,41	3,41	816	841
PURING	100,00	100,00	839	864

Catatan: *) Hasil SP2010

Sumber: BPS, Proyeksi Penduduk 2010-2035

Tabel 3.3. Jumlah Penduduk Menurut Jenis Kelamin dan Sex Ratio per Desa/Kelurahan di Kecamatan Puring, 2019

Desa/Kelurahan	Laki-laki	Perempuan	Jumlah	Sex Ratio
(1)	(2)	(3)	(4)	(4)
1. Tambakmulyo	2 517	2 378	4 895	106
2. Surejan	1 870	1 800	3 670	104
3. Waluyorejo	1 692	1 745	3 437	97
4. Sidoharjo	1 118	1 066	2 184	105
5. Puliharjo	1 266	1 214	2 480	104
6. Purwosari	1 668	1 645	3 313	101
7. Arjowinangun	672	653	1 325	103
8. Krandegan	1 320	1 268	2 588	104
9. Kaleng	1 256	1 290	2 546	97
10. Tukinggedong	884	879	1 763	101
11. Purwoharjo	627	629	1 256	100
12. Banjareja	1 869	1 863	3 732	100
13. Wetonkulon	731	734	1 465	100
14. Pesuruhan	269	259	528	104
15. Wetonwetan	757	797	1 554	95
16. Kedalemankulon	814	742	1 556	110
17. Kedalemanwetan	1 166	1 124	2 290	104
18. Srusuhjuritengah	581	605	1 186	96
19. Sitiadi	1 689	1 692	3 381	100
20. Bumirejo	1 115	1 133	2 248	98
21. Madurejo	1 112	1 103	2 215	101
22. Sidobunder	1 034	1 057	2 091	98
23. Sidodadi	934	890	1 824	105
PURING	26 961	26 566	53 527	101

Catatan:

Sumber: BPS, Proyeksi Penduduk 2010-2035

Tabel 3.4. Jumlah Penduduk, Jumlah Rumah Tangga dan Rata-rata Penduduk per Rumah Tangga Menurut Desa/Kelurahan di Kecamatan Puring, 2019

Desa/Kelurahan	Penduduk	Rumah Tangga	Rata-rata Penduduk per Rumah Tangga
(1)	(2)	(3)	(4)
1. Tambakmulyo	4 895	1 299	4
2. Surejan	3 670	1 007	4
3. Waluyorejo	3 437	1 007	3
4. Sidoharjo	2 184	590	4
5. Puliharjo	2 480	679	4
6. Purwosari	3 313	907	4
7. Arjowinangun	1 325	382	3
8. Krandegan	2 588	735	4
9. Kaleng	2 546	717	4
10. Tukinggedong	1 763	492	4
11. Purwoharjo	1 256	376	3
12. Banjareja	3 732	1 052	4
13. Wetonkulon	1 465	393	4
14. Pesuruhan	528	159	3
15. Wetonwetan	1 554	438	4
16. Kedalemankulon	1 556	453	3
17. Kedalamanwetan	2 290	611	4
18. Srusuhjuritengah	1 186	338	4
19. Sitiadi	3 381	930	4
20. Bumirejo	2 248	617	4
21. Madurejo	2 215	631	4
22. Sidobunder	2 091	549	4
23. Sidodadi	1 824	495	4
PURING	53 527	14 857	4

Catatan:

Sumber: BPS, Proyeksi Penduduk 2010-2035

Tabel 3.5. Jumlah Penduduk Menurut Kelompok Umur dan Jenis Kelamin di Kecamatan Puring, 2019

Kelompok Umur	Laki-laki	Perempuan	Jumlah
(1)	(2)	(3)	(4)
0-4	2 277	2 069	4 346
5-9	2 351	2 148	4 499
10-14	2 291	1 947	4 238
15-19	2 112	1 785	3 897
20-24	1 642	1 536	3 178
25-29	1 541	1 473	3 014
30-34	1 430	1 546	2 976
35-39	1 702	1 819	3 521
40-44	1 813	1 999	3 812
45-49	1 733	1 881	3 614
50-54	1 849	1 992	3 841
55-59	1 751	1 823	3 574
60-64	1 380	1 340	2 720
65-69	1 012	992	2 004
70-74	794	897	1 691
75	1 283	1 319	2 602
PURING	26 961	26 566	53 527

Catatan:

Sumber: BPS, Proyeksi Penduduk 2010-2035

Tabel 3.6. Jumlah Penduduk Menurut Kelompok Umur dan Jenis Kelamin per Desa/Kelurahan di Kecamatan Puring, 2019

Desa/Kelurahan	0-4 Tahun			5-9 Tahun		
	Lk	Pr	Lk+Pr	Lk	Pr	Lk+Pr
(1)	(2)	(3)	(4)	(5)	(6)	(7)
1. Tambakmulyo	260	235	495	232	199	431
2. Surejan	173	143	316	151	163	314
3. Waluyorejo	149	138	287	128	125	253
4. Sidoharjo	101	85	186	91	87	178
5. Puliharjo	96	75	171	99	102	201
6. Purwosari	132	121	253	145	133	278
7. Arjowinangun	46	50	96	61	53	114
8. Krandegan	116	116	232	134	113	247
9. Kaleng	82	78	160	97	113	210
10. Tukinggedong	84	64	148	63	73	136
11. Purwoharjo	57	51	108	50	40	90
12. Banjareja	169	150	319	156	146	302
13. Wetonkulon	57	59	116	69	68	137
14. Pesuruhan	19	14	33	19	15	34
15. Wetonwetan	76	79	155	49	47	96
16. Kedalemankulon	72	45	117	80	46	126
17. Kedalemanwetan	103	103	206	124	100	224
18. Srusuhjuritengah	36	40	76	65	42	107
19. Sitiadi	133	131	264	145	127	272
20. Bumirejo	82	77	159	104	103	207
21. Madurejo	93	80	173	104	97	201
22. Sidobunder	71	64	135	99	96	195
23. Sidodadi	70	71	141	86	60	146
PURING	2 277	2 069	4 346	2 351	2 148	4 499

Catatan:

Sumber: BPS, Proyeksi Penduduk 2010-2035

Tabel 3.6. Lanjutan

Desa/Kelurahan	10-14 Tahun			15-19 Tahun		
	Lk	Pr	Lk+Pr	Lk	Pr	Lk+Pr
(1)	(8)	(9)	(10)	(11)	(12)	(13)
1. Tambakmulyo	219	171	390	222	146	368
2. Surejan	179	140	319	152	116	268
3. Waluyorejo	146	117	263	139	137	276
4. Sidoharjo	94	77	171	86	73	159
5. Puliharjo	109	91	200	109	112	221
6. Purwosari	129	118	247	126	111	237
7. Arjowinangun	44	37	81	50	63	113
8. Krandegan	112	77	189	72	70	142
9. Kaleng	99	98	197	104	87	191
10. Tukinggedong	81	70	151	54	63	117
11. Purwoharjo	51	43	94	45	32	77
12. Banjareja	149	131	280	159	107	266
13. Wetonkulon	49	57	106	60	43	103
14. Pesuruhan	16	15	31	23	13	36
15. Wetonwetan	67	54	121	38	48	86
16. Kedalemankulon	72	75	147	63	39	102
17. Kedalemanwetan	111	93	204	73	54	127
18. Srusuhjuritengah	51	45	96	48	34	82
19. Sitiadi	142	132	274	152	114	266
20. Bumirejo	98	101	199	89	91	180
21. Madurejo	98	72	170	84	72	156
22. Sidobunder	84	73	157	93	100	193
23. Sidodadi	91	60	151	71	60	131
PURING	2 291	1 947	4 238	2 112	1 785	3 897

Catatan:

Sumber: BPS, Proyeksi Penduduk 2010-2035

Tabel 3.6. Lanjutan

Desa/Kelurahan	20-24 Tahun			25-29 Tahun		
	Lk	Pr	Lk+Pr	Lk	Pr	Lk+Pr
(1)	(14)	(15)	(16)	(17)	(18)	(19)
1. Tambakmulyo	165	176	341	153	147	300
2. Surejan	121	100	221	99	94	193
3. Waluyorejo	118	143	261	125	98	223
4. Sidoharjo	87	49	136	62	66	128
5. Puliharjo	99	55	154	75	64	139
6. Purwosari	99	103	202	98	90	188
7. Arjowinangun	42	37	79	34	30	64
8. Krandegan	66	66	132	82	75	157
9. Kaleng	52	59	111	76	57	133
10. Tukinggedong	44	43	87	50	40	90
11. Purwoharjo	24	30	54	23	30	53
12. Banjareja	115	108	223	119	123	242
13. Wetonkulon	51	38	89	48	38	86
14. Pesuruhan	9	10	19	14	15	29
15. Wetonwetan	51	63	114	46	53	99
16. Kedalemankulon	51	39	90	42	43	85
17. Kedalemanwetan	48	71	119	65	64	129
18. Srusuhjuritengah	38	27	65	19	27	46
19. Sitiadi	87	74	161	84	95	179
20. Bumirejo	74	47	121	56	58	114
21. Madurejo	61	70	131	56	63	119
22. Sidobunder	77	71	148	58	62	120
23. Sidodadi	63	57	120	57	41	98
PURING	1 642	1 536	3 178	1 541	1 473	3 014

Catatan:

Sumber: BPS, Proyeksi Penduduk 2010-2035

Tabel 3.6. Lanjutan

Desa/Kelurahan	30-34 Tahun			35-39 Tahun		
	Lk	Pr	Lk+Pr	Lk	Pr	Lk+Pr
(1)	(20)	(21)	(22)	(23)	(24)	(25)
1. Tambakmulyo	121	144	265	171	194	365
2. Surejan	90	106	196	123	109	232
3. Waluyorejo	96	105	201	81	105	186
4. Sidoharjo	60	62	122	67	72	139
5. Puliharjo	60	55	115	90	88	178
6. Purwosari	121	101	222	108	113	221
7. Arjowinangun	32	39	71	46	39	85
8. Krandegan	65	84	149	103	94	197
9. Kaleng	69	69	138	91	85	176
10. Tukinggedong	39	57	96	69	60	129
11. Purwoharjo	31	32	63	38	46	84
12. Banjareja	107	104	211	122	124	246
13. Wetonkulon	37	52	89	51	55	106
14. Pesuruhan	23	16	39	14	23	37
15. Wetonwetan	41	45	86	50	46	96
16. Kedalemankulon	37	45	82	48	41	89
17. Kedalemanwetan	68	72	140	64	78	142
18. Srusuhjuritengah	27	46	73	43	41	84
19. Sitiadi	81	84	165	92	123	215
20. Bumirejo	63	64	127	70	73	143
21. Madurejo	74	58	132	62	58	120
22. Sidobunder	46	55	101	51	81	132
23. Sidodadi	42	51	93	48	71	119
PURING	1 430	1 546	2 976	1 702	1 819	3 521

Catatan:

Sumber: BPS, Proyeksi Penduduk 2010-2035

Tabel 3.6. Lanjutan

Desa/Kelurahan	40-44 Tahun			45-49 Tahun		
	Lk	Pr	Lk+Pr	Lk	Pr	Lk+Pr
(1)	(26)	(27)	(28)	(29)	(30)	(31)
1. Tambakmulyo	165	164	329	164	168	332
2. Surejan	111	163	274	145	124	269
3. Waluyorejo	102	128	230	89	116	205
4. Sidoharjo	86	66	152	62	82	144
5. Puliharjo	79	100	179	91	92	183
6. Purwosari	110	106	216	111	114	225
7. Arjowinangun	66	50	116	36	43	79
8. Krandegan	89	98	187	66	84	150
9. Kaleng	90	96	186	86	74	160
10. Tukinggedong	52	60	112	58	67	125
11. Purwoharjo	43	59	102	41	44	85
12. Banjareja	138	168	306	126	149	275
13. Wetonkulon	54	56	110	46	48	94
14. Pesuruhan	15	16	31	11	14	25
15. Wetonwetan	46	61	107	61	69	130
16. Kedalemankulon	53	54	107	50	57	107
17. Kedalemanwetan	82	86	168	81	70	151
18. Srusuhjuritengah	29	45	74	35	45	80
19. Sitiadi	120	121	241	110	124	234
20. Bumirejo	76	81	157	62	65	127
21. Madurejo	69	78	147	69	104	173
22. Sidobunder	69	74	143	67	66	133
23. Sidodadi	69	69	138	66	62	128
PURING	1 813	1 999	3 812	1 733	1 881	3 614

Catatan:

Sumber: BPS, Proyeksi Penduduk 2010-2035

Tabel 3.6. Lanjutan

Desa/Kelurahan	50-54 Tahun			55-59 Tahun		
	Lk	Pr	Lk+Pr	Lk	Pr	Lk+Pr
(1)	(32)	(33)	(34)	(35)	(36)	(37)
1. Tambakmulyo	150	156	306	120	135	255
2. Surejan	118	131	249	102	129	231
3. Waluyorejo	133	128	261	107	130	237
4. Sidoharjo	73	77	150	71	67	138
5. Puliharjo	81	87	168	78	74	152
6. Purwosari	101	125	226	111	96	207
7. Arjowinangun	35	47	82	58	55	113
8. Krandegan	123	85	208	75	85	160
9. Kaleng	72	93	165	75	136	211
10. Tukinggedong	73	78	151	59	73	132
11. Purwoharjo	51	56	107	59	49	108
12. Banjareja	139	139	278	97	100	197
13. Wetonkulon	50	64	114	42	43	85
14. Pesuruhan	23	30	53	16	22	38
15. Wetonwetan	46	57	103	59	41	100
16. Kedalemankulon	53	61	114	64	42	106
17. Kedalemanwetan	71	70	141	74	72	146
18. Srusuhjuritengah	41	50	91	48	41	89
19. Sitiadi	124	146	270	155	132	287
20. Bumirejo	83	100	183	76	72	148
21. Madurejo	83	72	155	64	80	144
22. Sidobunder	65	71	136	83	76	159
23. Sidodadi	61	69	130	58	73	131
PURING	1 849	1 992	3 841	1 751	1 823	3 574

Catatan:

Sumber: BPS, Proyeksi Penduduk 2010-2035

Tabel 3.6. Lanjutan

Desa/Kelurahan	60-64 Tahun			65-69 Tahun		
	Lk	Pr	Lk+Pr	Lk	Pr	Lk+Pr
(1)	(38)	(39)	(40)	(41)	(42)	(43)
1. Tambakmulyo	117	87	204	73	76	149
2. Surejan	103	89	192	67	49	116
3. Waluyorejo	98	90	188	53	54	107
4. Sidoharjo	46	51	97	35	50	85
5. Puliharjo	70	56	126	50	53	103
6. Purwosari	82	105	187	70	61	131
7. Arjowinangun	61	40	101	26	30	56
8. Krandegan	63	84	147	54	43	97
9. Kaleng	90	75	165	59	70	129
10. Tukinggedong	46	37	83	36	39	75
11. Purwoharjo	28	34	62	25	19	44
12. Banjareja	71	110	181	55	49	104
13. Wetonkulon	40	27	67	38	38	76
14. Pesuruhan	18	16	34	7	6	13
15. Wetonwetan	43	27	70	31	34	65
16. Kedalemankulon	27	33	60	29	26	55
17. Kedalemanwetan	55	49	104	33	45	78
18. Srusuhjuritengah	21	37	58	36	19	55
19. Sitiadi	79	87	166	62	61	123
20. Bumirejo	66	61	127	49	47	96
21. Madurejo	41	46	87	50	41	91
22. Sidobunder	57	56	113	44	43	87
23. Sidodadi	58	43	101	30	39	69
PURING	1 380	1 340	2 720	1 012	992	2 004

Catatan:

Sumber: BPS, Proyeksi Penduduk 2010-2035

Tabel 3.6. Lanjutan

Desa/Kelurahan	70-74 Tahun			75 Tahun		
	Lk	Pr	Lk+Pr	Lk	Pr	Lk+Pr
(1)	(44)	(45)	(46)	(47)	(48)	(49)
1. Tambakmulyo	63	48	111	122	132	254
2. Surejan	45	56	101	91	88	179
3. Waluyorejo	55	57	112	73	74	147
4. Sidoharjo	45	44	89	52	58	110
5. Puliharjo	29	42	71	51	68	119
6. Purwosari	44	62	106	81	86	167
7. Arjowinangun	24	20	44	11	20	31
8. Krandegan	35	43	78	65	51	116
9. Kaleng	59	55	114	55	45	100
10. Tukinggedong	37	27	64	39	28	67
11. Purwoharjo	22	27	49	39	37	76
12. Banjareja	52	65	117	95	90	185
13. Wetonkulon	12	24	36	27	24	51
14. Pesuruhan	19	24	43	23	10	33
15. Wetonwetan	17	22	39	36	51	87
16. Kedalemankulon	17	26	43	56	70	126
17. Kedalemanwetan	39	34	73	75	63	138
18. Srusuhjuritengah	18	25	43	26	41	67
19. Sitiadi	45	65	110	78	76	154
20. Bumirejo	25	40	65	42	53	95
21. Madurejo	31	37	68	73	75	148
22. Sidobunder	31	25	56	39	44	83
23. Sidodadi	30	29	59	34	35	69
PURING	794	897	1 691	1 283	1 319	2 602

Catatan:

Sumber: BPS, Proyeksi Penduduk 2010-2035

Tabel 3.6. Lanjutan

Desa/Kelurahan	Jumlah		
	Lk	Pr	Lk+Pr
(1)	(50)	(51)	(52)
1. Tambakmulyo	2 517	2 378	4 895
2. Surejan	1 870	1 800	3 670
3. Waluyorejo	1 692	1 745	3 437
4. Sidoharjo	1 118	1 066	2 184
5. Puliharjo	1 266	1 214	2 480
6. Purwosari	1 668	1 645	3 313
7. Arjowinangun	672	653	1 325
8. Krandegan	1 320	1 268	2 588
9. Kaleng	1 256	1 290	2 546
10. Tukinggedong	884	879	1 763
11. Purwoharjo	627	629	1 256
12. Banjareja	1 869	1 863	3 732
13. Wetonkulon	731	734	1 465
14. Pesuruhan	269	259	528
15. Wetonwetan	757	797	1 554
16. Kedalemankulon	814	742	1 556
17. Kedalamanwetan	1 166	1 124	2 290
18. Srusuhjuritengah	581	605	1 186
19. Sitiadi	1 689	1 692	3 381
20. Bumirejo	1 115	1 133	2 248
21. Madurejo	1 112	1 103	2 215
22. Sidobunder	1 034	1 057	2 091
23. Sidodadi	934	890	1 824
PURING	26 961	26 566	53 527

Catatan:

Sumber: BPS, Proyeksi Penduduk 2010-2035

Tabel 3.7. Penduduk Usia Produktif dan Tidak Produktif Serta Angka Ketergantungan Menurut Desa/Kelurahan di Kecamatan Puring, 2019

Desa/Kelurahan	Usia Produktif (15-64 Th)	Usia Tidak Produktif (0-14 & 65+ Thn)	Angka Ketergantungan
(1)	(2)	(3)	(4)
1. Tambakmulyo	3 065	1 830	59,71
2. Surejan	2 325	1 345	57,85
3. Waluyorejo	2 268	1 169	51,54
4. Sidoharjo	1 365	819	60,00
5. Puliharjo	1 615	865	53,56
6. Purwosari	2 131	1 182	55,47
7. Arjowinangun	903	422	46,73
8. Krandegan	1 629	959	58,87
9. Kaleng	1 636	910	55,62
10. Tukinggedong	1 122	641	57,13
11. Purwoharjo	795	461	57,99
12. Banjareja	2 425	1 307	53,90
13. Wetonkulon	943	522	55,36
14. Pesuruhan	341	187	54,84
15. Wetonwetan	991	563	56,81
16. Kedalemankulon	942	614	65,18
17. Kedalemanwetan	1 367	923	67,52
18. Srusuhjuritengah	742	444	59,84
19. Sitiadi	2 184	1 197	54,81
20. Bumirejo	1 427	821	57,53
21. Madurejo	1 364	851	62,39
22. Sidobunder	1 378	713	51,74
23. Sidodadi	1 189	635	53,41
PURING	34 147	19 380	56,75

Catatan:

Sumber: BPS, Proyeksi Penduduk 2010-2035

Tabel 3.8. Penduduk Usia Sekolah Menurut Desa/Kelurahan di Kecamatan Puring, 2019

Desa/Kelurahan	5 - 6 Tahun	7 - 12 Tahun	13 - 15 Tahun	16 - 18 Tahun	19 - 24 Tahun
(1)	(2)	(3)	(4)	(5)	(6)
1. Tambakmulyo	178	491	227	221	413
2. Surejan	124	384	183	160	271
3. Waluyorejo	102	307	162	166	316
4. Sidoharjo	73	209	100	96	166
5. Puliharjo	79	240	126	137	194
6. Purwosari	113	315	146	143	247
7. Arjowinangun	49	113	54	70	101
8. Krandegan	103	265	99	84	159
9. Kaleng	83	245	120	118	143
10. Tukinggedong	53	174	87	70	107
11. Purwoharjo	36	111	54	47	67
12. Banjareja	124	348	165	161	273
13. Wetonkulon	58	145	61	62	109
14. Pesuruhan	14	38	20	23	25
15. Wetonwetan	37	133	67	47	133
16. Kedalemankulon	47	170	80	59	109
17. Kedalamanwetan	89	266	104	73	142
18. Srusuhjuritengah	42	124	55	49	80
19. Sitiadi	108	328	166	165	206
20. Bumirejo	81	247	117	109	153
21. Madurejo	81	225	97	95	160
22. Sidobunder	80	209	99	121	184
23. Sidodadi	57	181	87	78	145
PURING	1 811	5 268	2 476	2 354	3 903

Catatan:

Sumber: BPS, Proyeksi Penduduk 2010-2035

Tabel 3.9. Penduduk Menurut Mata Pencaharian per Desa/Kelurahan di Kecamatan Puring, 2019

Desa/Kelurahan	Petani	Buruh Tani	Buruh/Swasta
(1)	(2)	(3)	(4)
1. Tambakmulyo	1 420	70	403
2. Surorejan	657	271	21
3. Waluyorejo	1 255	247	912
4. Sidoharjo	1 345	162	165
5. Puliharjo	427	445	368
6. Purwosari	1 701	686	184
7. Arjowinangun	641	238	83
8. Krandegan	665	763	37
9. Kaleng	1 406	800	165
10. Tukinggedong	943	330	165
11. Purwoharjo	295	184	52
12. Banjareja	2 601	481	346
13. Wetonkulon	267	102	168
14. Pesuruhan	49	173	94
15. Wetonwetan	245	156	171
16. Kedalemankulon	250	311	134
17. Kedalamanwetan	754	469	139
18. Srusuhjuritengah	370	130	36
19. Sitiadi	1 803	334	83
20. Bumirejo	651	1 230	127
21. Madurejo	1 121	986	121
22. Sidobunder	1 714	1 199	12
23. Sidodadi	715	685	167
PURING	21 295	10 452	4 153

Catatan:

Sumber: Profil Kecamatan Puring

Tabel 3.9. Lanjutan

Desa/Kelurahan	Montir	Dokter	PNS	TNI/ Polri
(1)	(5)	(6)	(7)	(8)
1. Tambakmulyo	5	-	21	2
2. Surejan	7	-	16	-
3. Waluyorejo	4	-	42	2
4. Sidoharjo	4	-	11	1
5. Puliharjo	-	-	10	-
6. Purwosari	4	-	54	6
7. Arjowinangun	-	-	16	10
8. Krandegan	3	-	31	3
9. Kaleng	5	-	55	6
10. Tukunggedong	2	-	34	1
11. Purwoharjo	4	-	29	4
12. Banjareja	2	-	16	2
13. Wetonkulon	1	-	5	2
14. Pesuruhan	2	-	7	3
15. Wetonwetan	2	-	11	8
16. Kedalemankulon	1	-	5	1
17. Kedalemanwetan	5	-	19	1
18. Srusuhjuritengah	2	-	13	2
19. Sitiadi	12	1	81	11
20. Bumirejo	2	-	11	1
21. Madurejo	-	-	12	2
22. Sidobunder	1	-	8	2
23. Sidodadi	2	-	7	2
PURING	70	1	514	72

Catatan:

Sumber: Profil Kecamatan Puring



SOSIAL

IV

Jumlah Fasilitas Pendidikan



Desa Dengan Fasilitas Olah Raga

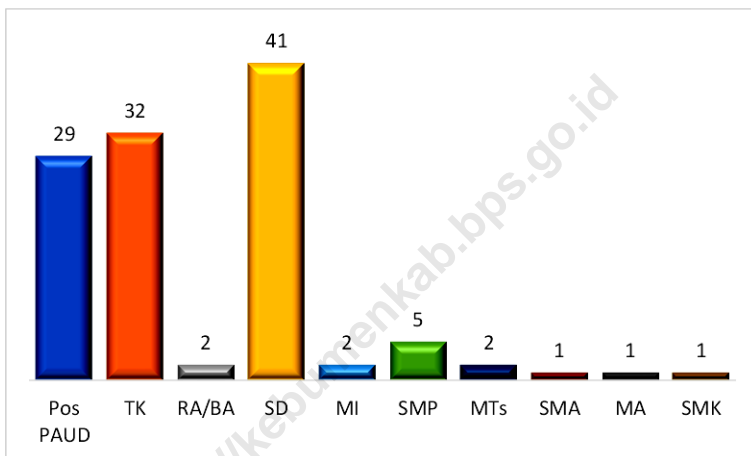


Jumlah Fasilitas Kesehatan

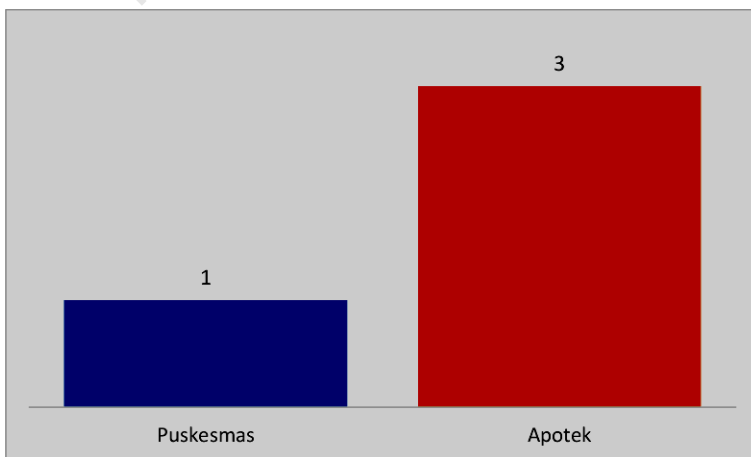


BAB IV. SOSIAL

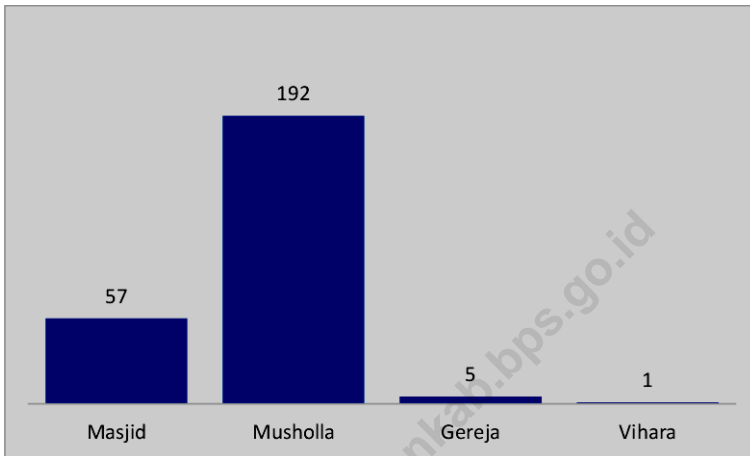
*Gambar 4.1.
Jumlah Prasarana Pendidikan di Kecamatan Puring, 2019*



*Gambar 4.2.
Jumlah Prasarana Kesehatan di Kecamatan Puring, 2019*



Gambar 4.3.
Jumlah Tempat Ibadah di Kecamatan Puring, 2019



Pendidikan telah diyakini sebagai salah satu aspek pembangunan bangsa yang sangat penting untuk mewujudkan warga negara yang handal, profesional, dan berdaya saing tinggi. Pendidikan juga merupakan cara yang efektif sebagai proses nation and characters building yang sangat menentukan perjalanan dan regenerasi suatu bangsa.

Prasarana pendidikan yang terdapat di Kecamatan Puring dari pendidikan anak usia dini hingga pendidikan menengah, dan belum ada prasarana untuk pendidikan tinggi.

Untuk pendidikan anak usia dini di Kecamatan Puring terdapat 29 buah Pos Paud yang tersebar di hampir semua desa di kecamatan ini, masih ada 1 desa yang belum memiliki Pos Paud, yaitu Desa Wetonkulon. Kemudian terdapat 32 buah Taman Kanak-kanak (TK), ada 2 desa yang belum memiliki TK, yaitu Desa Sidoharjo dan Pesuruhan. Dan 2 buah Raudhatul Athfal (RA) yang berlokasi di Desa Sidoharjo dan Purwosari.

Kemudian untuk prasarana pendidikan dasar dan menengah, di Kecamatan Puring terdapat 38 buah Sekolah Dasar (SD) Negeri yang tersebar di seluruh desa di wilayah kecamatan ini, 3 buah Sekolah Dasar Swasta yang berlokasi di Desa Purwosari, Sitiadi, dan Sidobunder, 2 buah Madrasah Ibtidaiyah (MI) Swasta yang berlokasi di Desa Purwosari dan Sidobunder. Terdapat pula 3 buah Sekolah Menengah Pertama (SMP) Negeri dan 2 buah SMP Swasta. Kemudian terdapat pula 1 buah Madrasah Tsanawiyah (MTs) Negeri dan 1 buah MTs Swasta, kemudian terdapat pula 1 buah Sekolah Menengah Atas (SMA) Swasta, 1 buah Madrasah Aliyah (MA) Swasta, dan 1 buah Sekolah Menengah Kejuruan (SMK) Negeri.

Untuk SMK Negeri yang terdapat di kecamatan ini yaitu SMKN Pelayaran, merupakan satu-satunya SMK di Kabupaten Kebumen yang mengkhususkan pada kejuruan/vokasi di bidang pelayaran.

Walaupun untuk prasarana pendidikan, terutama pendidikan menengah, hanya ada beberapa buah di kecamatan ini, namun untuk mencapai sekolah-sekolah tersebut dari desa-desa di kecamatan ini terbilang relatif mudah.

Kemudian di bidang kesehatan, di Kecamatan Puring terdapat 1 buah Pusat Kesehatan Masyarakat (Puskesmas) Tanpa Rawat Inap, yang berlokasi di Desa Sitiadi. Juga terdapat 3 buah Apotek yang berlokasi 1 buah di Desa Tukinggedong dan 2 buah di Desa Sitiadi.

Namun walau di kecamatan ini tidak terdapat Rumah Sakit, Rumah Sakit Bersalin, dan Puskesmas Dengan Rawat inap, untuk mencapai prasarana kesehatan tersebut bagi penduduk di desa-desa di kecamatan ini terbilang relatif mudah.

Di bidang keagamaan, terutama untuk tempat ibadah di Kecamatan Puring terdapat 57 buah Masjid dan 192 Musholla yang tersebar di seluruh desa di kecamatan ini. Kemudian terdapat pula 5 buah Gereja yang berlokasi di Desa Tukinggedong, Pesuruhan, Wetonwetan, Sitiadi, dan Bumirejo. Selain itu terdapat pula 1 buah Vihara yang berlokasi di Desa Sitiadi

<https://kebumenkab.bps.go.id>

4.1. Pendidikan

Tabel 4.1.1. Banyaknya Pos Pendidikan Anak Usia Dini (Pos PAUD) Menurut Desa/Kelurahan di Kecamatan Puring, 2019

Desa/Kelurahan	2018	2019
(1)	(2)	(3)
1. Tambakmulyo	1	1
2. Surorejan	1	2
3. Waluyorejo	1	1
4. Sidoharjo	1	1
5. Puliharjo	1	1
6. Purwosari	1	1
7. Arjowinangun	1	1
8. Krandegan	1	3
9. Kaleng	1	2
10. Tukinggedong	1	1
11. Purwoharjo	1	1
12. Banjareja	1	1
13. Wetonkulon	1	-
14. Pesuruhan	1	1
15. Wetonwetan	1	1
16. Kedalemankulon	1	1
17. Kedalemanwetan	1	1
18. Srusuhjuritengah	1	1
19. Sitiadi	1	3
20. Bumirejo	1	2
21. Madurejo	1	1
22. Sidobunder	1	1
23. Sidodadi	1	1
PURING	23	29

Catatan:

Sumber: BPS, Pendataan Podes 2019

Tabel 4.1.2. Banyaknya Taman Kanak-Kanak (TK) Menurut Desa/Kelurahan di Kecamatan Puring, 2019

Desa/Kelurahan	Negeri	Swasta	Jumlah
(1)	(2)	(3)	(4)
1. Tambakmulyo	-	3	3
2. Surejan	-	2	2
3. Waluyorejo	-	2	2
4. Sidoharjo	-	-	-
5. Puliharjo	-	2	2
6. Purwosari	-	1	1
7. Arjowinangun	-	1	1
8. Krandegan	-	1	1
9. Kaleng	-	1	1
10. Tukinggedong	-	2	2
11. Purwoharjo	-	1	1
12. Banjareja	-	3	3
13. Wetonkulon	-	1	1
14. Pesuruhan	-	-	-
15. Wetonwetan	-	1	1
16. Kedalemankulon	-	1	1
17. Kedalemanwetan	-	1	1
18. Srusuhjuritengah	-	1	1
19. Sitiadi	-	3	3
20. Bumirejo	-	2	2
21. Madurejo	-	1	1
22. Sidobunder	-	1	1
23. Sidodadi	-	1	1
PURING	-	32	32

Catatan:

Sumber: BPS, Pendataan Podes 2019

Tabel 4.1.3. Banyaknya Raudhotul Athfal (RA) atau Bustanul Athfal (BA) Menurut Desa/Kelurahan di Kecamatan Puring, 2019

Desa/Kelurahan	Negeri	Swasta	Jumlah
(1)	(2)	(3)	(4)
1. Tambakmulyo	-	-	-
2. Surejan	-	-	-
3. Waluyorejo	-	-	-
4. Sidoharjo	-	1	1
5. Puliharjo	-	-	-
6. Purwosari	-	1	1
7. Arjowinangun	-	-	-
8. Krandegan	-	-	-
9. Kaleng	-	-	-
10. Tukinggedong	-	-	-
11. Purwoharjo	-	-	-
12. Banjareja	-	-	-
13. Wetonkulon	-	-	-
14. Pesuruhan	-	-	-
15. Wetonwetan	-	-	-
16. Kedalemankulon	-	-	-
17. Kedalemanwetan	-	-	-
18. Srusuhjuritengah	-	-	-
19. Sitiadi	-	-	-
20. Bumirejo	-	-	-
21. Madurejo	-	-	-
22. Sidobunder	-	-	-
23. Sidodadi	-	-	-
PURING	-	2	2

Catatan:

Sumber: BPS, Pendataan Podes 2019

Tabel 4.1.4. Banyaknya Sekolah Dasar (SD) Menurut Desa/Kelurahan di Kecamatan Puring, 2019

Desa/Kelurahan	Negeri	Swasta	Jumlah
(1)	(2)	(3)	(4)
1. Tambakmulyo	3	-	3
2. Surorejan	2	-	2
3. Waluyorejo	2	-	2
4. Sidoharjo	2	-	2
5. Puliharjo	2	-	2
6. Purwosari	2	1	3
7. Arjowinangun	1	-	1
8. Krandegan	1	-	1
9. Kaleng	2	-	2
10. Tukinggedong	2	-	2
11. Purwoharjo	1	-	1
12. Banjareja	3	-	3
13. Wetonkulon	1	-	1
14. Pesuruhan	1	-	1
15. Wetonwetan	1	-	1
16. Kedalemankulon	1	-	1
17. Kedalamanwetan	2	-	2
18. Srusuhjuritengah	1	-	1
19. Sitiadi	2	1	3
20. Bumirejo	2	-	2
21. Madurejo	1	-	1
22. Sidobunder	2	1	3
23. Sidodadi	1	-	1
PURING	38	3	41

Catatan:

Sumber: BPS, Pendataan Podes 2019

Tabel 4.1.5. Banyaknya Madrasah Ibtidaiyah (MI) Menurut Desa/Kelurahan di Kecamatan Puring, 2019

Desa/Kelurahan	Negeri	Swasta	Jumlah
(1)	(2)	(3)	(4)
1. Tambakmulyo	-	-	-
2. Surorejan	-	-	-
3. Waluyorejo	-	-	-
4. Sidoharjo	-	-	-
5. Puliharjo	-	-	-
6. Purwosari	-	1	1
7. Arjowinangun	-	-	-
8. Krandegan	-	-	-
9. Kaleng	-	-	-
10. Tukinggedong	-	-	-
11. Purwoharjo	-	-	-
12. Banjareja	-	-	-
13. Wetonkulon	-	-	-
14. Pesuruhan	-	-	-
15. Wetonwetan	-	-	-
16. Kedalemankulon	-	-	-
17. Kedalemanwetan	-	-	-
18. Srusuhjuritengah	-	-	-
19. Sitiadi	-	-	-
20. Bumirejo	-	-	-
21. Madurejo	-	-	-
22. Sidobunder	-	1	1
23. Sidodadi	-	-	-
PURING	-	2	2

Catatan:

Sumber: BPS, Pendataan Podes 2019

Tabel 4.1.6. Banyaknya Sekolah Menengah Pertama (SMP) Menurut Desa/Kelurahan di Kecamatan Puring, 2019

Desa/Kelurahan	Negeri	Swasta	Jumlah
(1)	(2)	(3)	(4)
1. Tambakmulyo	-	-	-
2. Surorejan	-	-	-
3. Waluyorejo	-	-	-
4. Sidoharjo	-	-	-
5. Puliharjo	-	-	-
6. Purwosari	-	-	-
7. Arjowinangun	-	-	-
8. Krandegan	-	-	-
9. Kaleng	1	-	1
10. Tukinggedong	-	-	-
11. Purwoharjo	-	-	-
12. Banjareja	-	-	-
13. Wetonkulon	-	-	-
14. Pesuruhan	-	-	-
15. Wetonwetan	-	-	-
16. Kedalemankulon	-	1	1
17. Kedalemanwetan	1	-	1
18. Srusuhjuritengah	-	-	-
19. Sitiadi	1	1	2
20. Bumirejo	-	-	-
21. Madurejo	-	-	-
22. Sidobunder	-	-	-
23. Sidodadi	-	-	-
PURING	3	2	5

Catatan:

Sumber: BPS, Pendataan Podes 2019

Tabel 4.1.7. Banyaknya Madrasah Tsanawiyah (MTs) Menurut Desa/Kelurahan di Kecamatan Puring, 2019

Desa/Kelurahan	Negeri	Swasta	Jumlah
(1)	(2)	(3)	(4)
1. Tambakmulyo	-	-	-
2. Surorejan	-	-	-
3. Waluyorejo	-	-	-
4. Sidoharjo	-	-	-
5. Puliharjo	-	-	-
6. Purwosari	-	-	-
7. Arjowinangun	-	-	-
8. Krandegan	-	-	-
9. Kaleng	1	-	1
10. Tukinggedong	-	-	-
11. Purwoharjo	-	-	-
12. Banjareja	-	-	-
13. Wetonkulon	-	-	-
14. Pesuruhan	-	-	-
15. Wetonwetan	-	-	-
16. Kedalemankulon	-	1	1
17. Kedalamanwetan	-	-	-
18. Srusuhjuritengah	-	-	-
19. Sitiadi	-	-	-
20. Bumirejo	-	-	-
21. Madurejo	-	-	-
22. Sidobunder	-	-	-
23. Sidodadi	-	-	-
PURING	1	1	2

Catatan:

Sumber: BPS, Pendataan Podes 2019

Tabel 4.1.8. Banyaknya Sekolah Menengah Atas (SMA) Menurut Desa/Kelurahan di Kecamatan Puring, 2019

Desa/Kelurahan	Negeri	Swasta	Jumlah
(1)	(2)	(3)	(4)
1. Tambakmulyo	-	-	-
2. Surorejan	-	-	-
3. Waluyorejo	-	-	-
4. Sidoharjo	-	-	-
5. Puliharjo	-	-	-
6. Purwosari	-	-	-
7. Arjowinangun	-	-	-
8. Krandegan	-	-	-
9. Kaleng	-	1	1
10. Tukinggedong	-	-	-
11. Purwoharjo	-	-	-
12. Banjareja	-	-	-
13. Wetonkulon	-	-	-
14. Pesuruhan	-	-	-
15. Wetonwetan	-	-	-
16. Kedalemankulon	-	-	-
17. Kedalamanwetan	-	-	-
18. Srusuhjuritengah	-	-	-
19. Sitiadi	-	-	-
20. Bumirejo	-	-	-
21. Madurejo	-	-	-
22. Sidobunder	-	-	-
23. Sidodadi	-	-	-
PURING	-	1	1

Catatan:

Sumber: BPS, Pendataan Podes 2019

Tabel 4.1.9. Banyaknya Madrasah Aliyah (MA) Menurut Desa/Kelurahan di Kecamatan Puring, 2019

Desa/Kelurahan	Negeri	Swasta	Jumlah
(1)	(2)	(3)	(4)
1. Tambakmulyo	-	-	-
2. Surorejan	-	-	-
3. Waluyorejo	-	-	-
4. Sidoharjo	-	-	-
5. Puliharjo	-	-	-
6. Purwosari	-	-	-
7. Arjowinangun	-	-	-
8. Krandegan	-	-	-
9. Kaleng	-	1	1
10. Tukinggedong	-	-	-
11. Purwoharjo	-	-	-
12. Banjareja	-	-	-
13. Wetonkulon	-	-	-
14. Pesuruhan	-	-	-
15. Wetonwetan	-	-	-
16. Kedalemankulon	-	-	-
17. Kedalamanwetan	-	-	-
18. Srusuhjuritengah	-	-	-
19. Sitiadi	-	-	-
20. Bumirejo	-	-	-
21. Madurejo	-	-	-
22. Sidobunder	-	-	-
23. Sidodadi	-	-	-
PURING	-	1	1

Catatan:

Sumber: BPS, Pendataan Podes 2019

Tabel 4.1.10. Banyaknya Sekolah Menengah Kejuruan (SMK) Menurut Desa/Kelurahan di Kecamatan Puring, 2019

Desa/Kelurahan	Negeri	Swasta	Jumlah
(1)	(2)	(3)	(4)
1. Tambakmulyo	1	-	1
2. Surorejan	-	-	-
3. Waluyorejo	-	-	-
4. Sidoharjo	-	-	-
5. Puliharjo	-	-	-
6. Purwosari	-	-	-
7. Arjowinangun	-	-	-
8. Krandegan	-	-	-
9. Kaleng	-	-	-
10. Tukinggedong	-	-	-
11. Purwoharjo	-	-	-
12. Banjareja	-	-	-
13. Wetonkulon	-	-	-
14. Pesuruhan	-	-	-
15. Wetonwetan	-	-	-
16. Kedalemankulon	-	-	-
17. Kedalemanwetan	-	-	-
18. Srusuhjuritengah	-	-	-
19. Sitiadi	-	-	-
20. Bumirejo	-	-	-
21. Madurejo	-	-	-
22. Sidobunder	-	-	-
23. Sidodadi	-	-	-
PURING	1	-	1

Catatan:

Sumber: BPS, Pendataan Podes 2019

Tabel 4.1.11. Banyaknya Akademi/Perguruan Tinggi Menurut Desa/Kelurahan di Kecamatan Puring, 2019

Desa/Kelurahan	Negeri	Swasta	Jumlah
(1)	(2)	(3)	(4)
1. Tambakmulyo	-	-	-
2. Surorejan	-	-	-
3. Waluyorejo	-	-	-
4. Sidoharjo	-	-	-
5. Puliharjo	-	-	-
6. Purwosari	-	-	-
7. Arjowinangun	-	-	-
8. Krandegan	-	-	-
9. Kaleng	-	-	-
10. Tukinggedong	-	-	-
11. Purwoharjo	-	-	-
12. Banjareja	-	-	-
13. Wetonkulon	-	-	-
14. Pesuruhan	-	-	-
15. Wetonwetan	-	-	-
16. Kedalemankulon	-	-	-
17. Kedalamanwetan	-	-	-
18. Srusuhjuritengah	-	-	-
19. Sitiadi	-	-	-
20. Bumirejo	-	-	-
21. Madurejo	-	-	-
22. Sidobunder	-	-	-
23. Sidodadi	-	-	-
PURING	-	-	-

Catatan:

Sumber: BPS, Pendataan Podes 2019

Tabel 4.1.12. Banyaknya Murid Sekolah Dasar (SD) Menurut Jenjang Kelas dan Jenis Kelamin per Desa/Kelurahan di Kecamatan Puring, 2019

Desa/Kelurahan	Kelas I			Kelas II		
	Lk	Pr	Jumlah	Lk	Pr	Jumlah
(1)	(2)	(3)	(4)	(5)	(6)	(7)
1. Tambakmulyo	59	34	93	21	57	78
2. Surejan	38	25	63	23	35	58
3. Waluyorejo	42	20	62	27	28	55
4. Sidoharjo	32	27	59	32	19	51
5. Puliharjo	42	30	72	23	39	62
6. Purwosari	22	31	53	31	33	64
7. Arjowinangun	20	21	41	32	31	63
8. Krandegan	46	54	100	24	30	54
9. Kaleng	36	44	80	37	29	66
10. Tukinggedong	39	50	89	32	22	54
11. Purwoharjo	17	44	61	68	12	80
12. Banjareja	48	23	71	48	33	81
13. Wetonkulon	41	16	57	36	18	54
14. Pesuruhan	28	8	36	29	8	37
15. Wetonwetan	36	16	52	38	14	52
16. Kedalemankulon	28	19	47	33	13	46
17. Kedalemanwetan	19	22	41	20	28	48
18. Srusuhjuritengah	19	19	38	33	14	47
19. Sitiadi	49	42	91	36	32	68
20. Bumirejo	22	28	50	29	31	60
21. Madurejo	10	21	31	16	28	44
22. Sidobunder	20	42	62	47	39	86
23. Sidodadi	24	19	43	22	27	49
PURING	737	655	1 392	737	620	1 357

Catatan:

Sumber: Korwilcam Bidik Kec. Puring

Tabel 4.1.12. Lanjutan

Desa/Kelurahan	Kelas III			Kelas IV		
	Lk	Pr	Jumlah	Lk	Pr	Jumlah
(1)	(14)	(15)	(16)	(17)	(18)	(19)
1. Tambakmulyo	47	42	89	19	21	40
2. Surejan	36	46	82	17	30	47
3. Waluyorejo	42	28	70	17	29	46
4. Sidoharjo	34	23	57	23	38	61
5. Puliharjo	43	40	83	33	21	54
6. Purwosari	19	26	45	24	55	79
7. Arjowinangun	25	11	36	35	27	62
8. Krandegan	43	28	71	39	16	55
9. Kaleng	34	32	66	19	20	39
10. Tukinggedong	20	18	38	32	19	51
11. Purwoharjo	17	12	29	11	49	60
12. Banjareja	45	38	83	36	48	84
13. Wetonkulon	25	16	41	31	41	72
14. Pesuruhan	10	10	20	35	24	59
15. Wetonwetan	17	22	39	24	50	74
16. Kedalemankulon	25	22	47	53	33	86
17. Kedalamanwetan	42	27	69	28	32	60
18. Srusuhjuritengah	18	16	34	16	18	34
19. Sitiadi	43	38	81	30	37	67
20. Bumirejo	39	36	75	34	35	69
21. Madurejo	28	15	43	30	30	60
22. Sidobunder	33	38	71	15	38	53
23. Sidodadi	30	13	43	44	15	59
PURING	715	597	1 312	645	726	1 371

Catatan:

Sumber: Korwilcam Bidik Kec. Puring

Tabel 4.1.12. Lanjutan

Desa/Kelurahan	Kelas V			Kelas VI		
	Lk	Pr	Jumlah	Lk	Pr	Jumlah
(1)	(14)	(15)	(16)	(17)	(18)	(19)
1. Tambakmulyo	52	55	107	48	66	114
2. Surejan	49	50	99	44	45	89
3. Waluyorejo	34	48	82	29	47	76
4. Sidoharjo	43	26	69	25	31	56
5. Puliharjo	51	40	91	35	45	80
6. Purwosari	35	25	60	25	30	55
7. Arjowinangun	27	19	46	18	25	43
8. Krandegan	29	40	69	29	46	75
9. Kaleng	31	24	55	35	29	64
10. Tukinggedong	22	21	43	22	27	49
11. Purwoharjo	23	21	44	11	22	33
12. Banjareja	56	48	104	42	45	87
13. Wetonkulon	37	11	48	17	32	49
14. Pesuruhan	18	11	29	11	21	32
15. Wetonwetan	19	22	41	18	21	39
16. Kedalemankulon	32	30	62	26	27	53
17. Kedalemanwetan	29	31	60	29	41	70
18. Srusuhjuritengah	31	16	47	17	23	40
19. Sitiadi	33	45	78	29	38	67
20. Bumirejo	37	33	70	25	34	59
21. Madurejo	28	22	50	16	28	44
22. Sidobunder	40	35	75	29	26	55
23. Sidodadi	31	20	51	14	26	40
PURING	787	693	1 480	594	775	1 369

Catatan:

Sumber: Korwilcam Bidik Kec. Puring

Tabel 4.1.13. Jenis Kejuruan/Vokasi dan Jumlah Murid SMK Pelayaran Puring, 2019

Jenis Kejuruan/ Vokasi	Keberadaan	Jumlah Murid
(1)	(2)	(3)
1. Teknik Mesin	Tidak ada	-
2. Teknik Otomotif	Ada	315
3. Teknik Kimia	Tidak ada	-
4. Teknik Industri	Tidak ada	-
5. Pelayaran	Ada	305
6. Teknik Kendaraan Ringan	Ada	333
7. Teknik Kapal Penangkapan Ikan	Ada	213
8. Neutika Kapal Niaga	Ada	187
9. Teknik Bangunan	Tidak ada	-
10. Tekologi dan Rekayasa	Ada	512
JUMLAH		1 865

Catatan:

Sumber: Korwilcam Bidik Kec. Puring

Tabel 4.1.14. Kemudahan Untuk Mencapai Sarana Pendidikan Terdekat Bagi Desa/Kelurahan yang Tidak ada Sarana Pendidikan Menurut Desa/Kelurahan dan Jenjang Pendidikan di Kecamatan Puring, 2019

Desa/Kelurahan	SD	MI	SMP	MTs
(1)	(2)	(3)	(4)	(5)
1. Tambakmulyo	...	Mudah	Mudah	Mudah
2. Surorejan	...	Mudah	Mudah	Mudah
3. Waluyorejo	...	Mudah	Mudah	Mudah
4. Sidoharjo	...	Mudah	Mudah	Mudah
5. Puliharjo	...	Mudah	Mudah	Mudah
6. Purwosari	Mudah	Mudah
7. Arjowinangun	...	Mudah	Mudah	Mudah
8. Krandegan	...	Mudah	Mudah	Mudah
9. Kaleng	...	Sangat mudah	Mudah	...
10. Tukinggedong	...	Mudah	Mudah	Sangat mudah
11. Purwoharjo	...	Mudah	Mudah	Mudah
12. Banjareja	...	Mudah	Sangat mudah	Sangat mudah
13. Wetonkulon	...	Mudah	Mudah	Mudah
14. Pesuruhan	...	Mudah	Mudah	Mudah
15. Wetonwetan	...	Mudah	Mudah	Mudah
16. Kedalemankulon	...	Mudah	Mudah	...
17. Kedalamanwetan	...	Mudah	...	Mudah
18. Srusuhjuritengah	...	Mudah	Mudah	Mudah
19. Sitiadi	...	Mudah	...	Mudah
20. Bumirejo	...	Mudah	Mudah	Mudah
21. Madurejo	...	Mudah	Mudah	Mudah
22. Sidobunder	Mudah	Mudah
23. Sidodadi	...	Mudah	Mudah	Mudah

Catatan:

Sumber: BPS, Pendataan Podes 2019

Tabel 4.1.14. Lanjutan

Desa/Kelurahan	SMA	MA	SMK	Akademi / Perguruan Tinggi
(1)	(6)	(7)	(8)	(9)
1. Tambakmulyo	Mudah	Mudah	...	Mudah
2. Surorejan	Mudah	Mudah	Mudah	Mudah
3. Waluyorejo	Mudah	Mudah	Mudah	Mudah
4. Sidoharjo	Mudah	Mudah	Mudah	Mudah
5. Puliharjo	Mudah	Mudah	Mudah	Mudah
6. Purwosari	Mudah	Mudah	Mudah	Mudah
7. Arjowinangun	Mudah	Mudah	Mudah	Mudah
8. Krandegan	Mudah	Mudah	Mudah	Mudah
9. Kaleng	Mudah	...	Mudah	Mudah
10. Tukinggedong	Mudah	Mudah	Mudah	Mudah
11. Purwoharjo	Mudah	Mudah	Mudah	Mudah
12. Banjareja	Mudah	Mudah	Sangat mudah	Mudah
13. Wetonkulon	Mudah	Mudah	Sangat mudah	Mudah
14. Pesuruhan	Mudah	Mudah	Mudah	Mudah
15. Wetonwetan	Mudah	Mudah	Mudah	Mudah
16. Kedalemankulon	Mudah	Mudah	Mudah	Mudah
17. Kedalamanwetan	Mudah	Mudah	Mudah	Mudah
18. Srusuhjuritengah	Mudah	Mudah	Mudah	Mudah
19. Sitiadi	Mudah	Mudah	Mudah	Mudah
20. Bumirejo	Mudah	Mudah	Mudah	Mudah
21. Madurejo	Mudah	Mudah	Mudah	Mudah
22. Sidobunder	Mudah	Mudah	Mudah	Mudah
23. Sidodadi	Mudah	Mudah	Mudah	Mudah

Catatan:

Sumber: BPS, Pendataan Podes 2019

4.2. Kesehatan

Tabel 4.2.1. Banyaknya Sarana Kesehatan Menurut Desa/Kelurahan dan Jenis Sarana Kesehatan di Kecamatan Puring, 2019

Desa/Kelurahan	Rumah Sakit	Rumah Sakit Bersalin	Poliklinik/ Balai Pengobatan
(1)	(2)	(3)	(4)
1. Tambakmulyo	-	-	-
2. Surorejan	-	-	-
3. Waluyorejo	-	-	-
4. Sidoharjo	-	-	-
5. Puliharjo	-	-	-
6. Purwosari	-	-	-
7. Arjowinangun	-	-	-
8. Krandegan	-	-	-
9. Kaleng	-	-	-
10. Tukinggedong	-	-	-
11. Purwoharjo	-	-	-
12. Banjareja	-	-	-
13. Wetonkulon	-	-	-
14. Pesuruhan	-	-	-
15. Wetonwetan	-	-	-
16. Kedalemankulon	-	-	-
17. Kedalemanwetan	-	-	-
18. Srusuhjurutengah	-	-	-
19. Sitiadi	-	-	-
20. Bumirejo	-	-	-
21. Madurejo	-	-	-
22. Sidobunder	-	-	-
23. Sidodadi	-	-	-
PURING	-	-	-

Catatan:

Sumber: BPS, Pendataan Podes 2019

Tabel 4.2.1. Lanjutan

Desa/Kelurahan	Puskesmas		Apotek
	Rawat Inap	Tanpa Rawat Inap	
(1)	(5)	(6)	(7)
1. Tambakmulyo	-	-	-
2. Surejan	-	-	-
3. Waluyorejo	-	-	-
4. Sidoharjo	-	-	-
5. Puliharjo	-	-	-
6. Purwosari	-	-	-
7. Arjowinangun	-	-	-
8. Krandegan	-	-	-
9. Kaleng	-	-	-
10. Tukinggedong	-	-	1
11. Purwoharjo	-	-	-
12. Banjareja	-	-	-
13. Wetonkulon	-	-	-
14. Pesuruhan	-	-	-
15. Wetonwetan	-	-	-
16. Kedalemankulon	-	-	-
17. Kedalemanwetan	-	-	-
18. Srusuhjuritengah	-	-	-
19. Sitiadi	-	1	2
20. Bumirejo	-	-	-
21. Madurejo	-	-	-
22. Sidobunder	-	-	-
23. Sidodadi	-	-	-
PURING	-	1	3

Catatan:

Sumber: BPS, Pendataan Podes 2019

Tabel 4.2.2. Kemudahan Mencapai Sarana Kesehatan Terdekat Bagi Desa/Kelurahan yang Tidak ada Sarana Kesehatan Menurut Desa/Kelurahan dan Jenis Sarana Kesehatan di Kecamatan Puring, 2019

Desa/Kelurahan	Rumah Sakit	Rumah Sakit Bersalin	Poliklinik/ Balai Pengobatan
(1)	(2)	(3)	(4)
1. Tambakmulyo	Mudah	Mudah	Mudah
2. Surorejan	Mudah	Mudah	Mudah
3. Waluyorejo	Mudah	Sulit	Mudah
4. Sidoharjo	Mudah	Sulit	Mudah
5. Puliharjo	Mudah	Sulit	Mudah
6. Purwosari	Mudah	Mudah	Mudah
7. Arjowinangun	Mudah	Mudah	Mudah
8. Krandegan	Mudah	Mudah	Mudah
9. Kaleng	Mudah	Mudah	Mudah
10. Tukinggedong	Mudah	Sulit	Mudah
11. Purwoharjo	Mudah	Mudah	Mudah
12. Banjareja	Mudah	Mudah	Mudah
13. Wetonkulon	Mudah	Mudah	Mudah
14. Pesuruhan	Mudah	Mudah	Mudah
15. Wetonwetan	Mudah	Mudah	Mudah
16. Kedalemankulon	Mudah	Mudah	Mudah
17. Kedalamanwetan	Mudah	Mudah	Mudah
18. Srusuhjuritengah	Mudah	Mudah	Mudah
19. Sitiadi	Mudah	Mudah	Mudah
20. Bumirejo	Mudah	Mudah	Mudah
21. Madurejo	Mudah	Mudah	Mudah
22. Sidobunder	Mudah	Mudah	Mudah
23. Sidodadi	Mudah	Sangat sulit	Mudah

Catatan:

Sumber: BPS, Pendataan Podes 2019

Tabel 4.2.2. Lanjutan

Desa/Kelurahan	Puskesmas		Apotek
	Rawat Inap	Tanpa Rawat Inap	
(1)	(5)	(6)	(7)
1. Tambakmulyo	Mudah	Mudah	Mudah
2. Surorejan	Mudah	Mudah	Mudah
3. Waluyorejo	Mudah	Mudah	Mudah
4. Sidoharjo	Mudah	Mudah	Mudah
5. Puliharjo	Mudah	Mudah	Mudah
6. Purwosari	Mudah	Mudah	Mudah
7. Arjowinangun	Mudah	Mudah	Mudah
8. Krandegan	Mudah	Mudah	Mudah
9. Kaleng	Mudah	Mudah	Sangat mudah
10. Tukinggedong	Mudah	Mudah	...
11. Purwoharjo	Mudah	Mudah	Mudah
12. Banjareja	Sangat mudah	Mudah	Mudah
13. Wetonkulon	Mudah	Mudah	Mudah
14. Pesuruhan	Mudah	Mudah	Mudah
15. Wetonwetan	Mudah	Mudah	Mudah
16. Kedalemankulon	Mudah	Sangat mudah	Mudah
17. Kedalamanwetan	Mudah	Mudah	Mudah
18. Srusuhjuritengah	Mudah	Sangat mudah	Sangat mudah
19. Sitiadi	Mudah
20. Bumirejo	Mudah	Mudah	Sangat mudah
21. Madurejo	Mudah	Mudah	Mudah
22. Sidobunder	Mudah	Mudah	Mudah
23. Sidodadi	Mudah	Mudah	Mudah

Catatan:

Sumber: BPS, Pendataan Podes 2019

Tabel 4.2.3. Banyaknya Warga Penderita Gizi Buruk Menurut Desa/Kelurahan di Kecamatan Puring, 2017 dan 2018

Desa/Kelurahan	2017	2018
(1)	(2)	(3)
1. Tambakmulyo	-	-
2. Surejan	-	1
3. Waluyorejo	-	-
4. Sidoharjo	-	-
5. Puliharjo	-	-
6. Purwosari	-	-
7. Arjowinangun	-	-
8. Krandegan	-	-
9. Kaleng	-	-
10. Tukinggedong	-	-
11. Purwoharjo	-	-
12. Banjareja	-	-
13. Wetonkulon	-	-
14. Pesuruhan	-	-
15. Wetonwetan	-	-
16. Kedalemankulon	-	-
17. Kedalemanwetan	-	-
18. Srusuhjuritengah	-	-
19. Sitiadi	-	-
20. Bumirejo	-	-
21. Madurejo	-	-
22. Sidobunder	-	-
23. Sidodadi	-	-
PURING	-	1

Catatan:

Sumber: BPS, Pendataan Podes 2019

4.3. Keagamaan

Tabel 4.3.1. Jumlah Tempat Ibadah Menurut Jenisnya per Desa/Kelurahan di Kecamatan Puring, 2019

Desa/Kelurahan	Masjid	Musholla	Gereja
(1)	(2)	(3)	(4)
1. Tambakmulyo	6	10	-
2. Surejan	4	8	-
3. Waluyorejo	2	9	-
4. Sidoharjo	2	10	-
5. Puliharjo	2	12	-
6. Purwosari	3	14	-
7. Arjowinangun	1	11	-
8. Krandegan	2	13	-
9. Kaleng	2	10	-
10. Tukinggedong	2	3	1
11. Purwoharjo	2	6	-
12. Banjareja	4	13	-
13. Wetonkulon	1	4	-
14. Pesuruhan	1	1	1
15. Wetonwetan	1	3	1
16. Kedalemankulon	1	7	-
17. Kedalemanwetan	2	11	-
18. Srusuhjuritengah	1	3	-
19. Sitiadi	5	14	1
20. Bumirejo	3	9	1
21. Madurejo	5	11	-
22. Sidobunder	2	6	-
23. Sidodadi	3	4	-
PURING	57	192	5

Catatan:

Sumber: KEMENAG Kec. Puring

Tabel 4.4.13. Lanjutan

Desa/Kelurahan	Vihara	Pura	Lainnya
(1)	(5)	(6)	(7)
1. Tambakmulyo	-	-	-
2. Surejan	-	-	-
3. Waluyorejo	-	-	-
4. Sidoharjo	-	-	-
5. Puliharjo	-	-	-
6. Purwosari	-	-	-
7. Arjowinangun	-	-	-
8. Krandegan	-	-	-
9. Kaleng	-	-	-
10. Tukinggedong	-	-	-
11. Purwoharjo	-	-	-
12. Banjareja	-	-	-
13. Wetonkulon	-	-	-
14. Pesuruhan	-	-	-
15. Wetonwetan	-	-	-
16. Kedalemankulon	-	-	-
17. Kedalemanwetan	-	-	-
18. Srusuhjuritengah	-	-	-
19. Sitiadi	1	-	-
20. Bumirejo	-	-	-
21. Madurejo	-	-	-
22. Sidobunder	-	-	-
23. Sidodadi	-	-	-
PURING	1	-	-

Catatan:

Sumber: KEMENAG Kec. Puring

Tabel 4.3.2. Jumlah dan Luas Tanah Wakaf per Desa/Kelurahan di Kecamatan Puring, 2019

Desa/Kelurahan	Jumlah (Bidang)	Luas (m ²)
(1)	(5)	(6)
1. Tambakmulyo	4	1 106
2. Surejan	2	1 256
3. Waluyorejo	6	1 605
4. Sidoharjo	7	1 846
5. Puliharjo	4	743
6. Purwosari	4	1 744
7. Arjowinangun	4	2 236
8. Krandegan	2	2 521
9. Kaleng	10	12 221
10. Tukinggedong	5	2 405
11. Purwoharjo	3	998
12. Banjareja	12	5 963
13. Wetonkulon	4	788
14. Pesuruhan	1	528
15. Wetonwetan	3	1 596
16. Kedalemankulon	1	432
17. Kedalemanwetan	1	634
18. Srusuhjuritengah	12	353
19. Sitiadi	2	1 254
20. Bumirejo	2	976
21. Madurejo	4	5 466
22. Sidobunder	22	14 076
23. Sidodadi	8	7 652
PURING	123	68 399

Catatan:

Sumber: KEMENAG Kec. Puring

Tabel 4.3.3. Banyaknya Kejadian Nikah, Talak, Cerai, dan Rujuk (NTCR) per Bulan di Kecamatan Puring, 2019

Desa/Kelurahan	Nikah	Talak	Cerai	Rujuk	Jumlah
(1)	(2)	(3)	(4)	(5)	(6)
1. Januari	76	-	1	-	77
2. Februari	63	2	2	-	67
3. Maret	140	-	4	-	144
4. April	128	3	1	-	132
5. Mei	110	-	5	-	115
6. Juni	72	2	3	-	77
7. Juli	73		4	-	77
8. Agustus	84	1	4	-	89
9. September	66	-	-	-	66
10. Oktober	45	3	-	-	48
11. November	75	1	3	-	79
12. Desember	70	1	3	-	74
JUMLAH	1 002	13	30	-	1 045

Catatan:

Sumber: KEMENAG Kec. Puring

Tabel 4.3.4. Jumlah Zakat Fitrah dan Rumah Tangga Penerima Zakat Menurut Desa/Kelurahan di Kecamatan Puring, 2019

Desa/Kelurahan	Zakat Fitrah		Jumlah Rumah Tangga Penerima Zakat
	Beras (Kg)	Uang (Rp)	
(1)	(5)	(6)	(7)
1. Tambakmulyo	13 543	-	1 052
2. Surejan	8 365	-	206
3. Waluyorejo	11 135	-	260
4. Sidoharjo	6 168	-	103
5. Puliharjo	4 805	-	108
6. Purwosari	1 095	-	162
7. Arjowinangun	5 828	-	106
8. Krandegan	7 935	-	142
9. Kaleng	7 740	-	126
10. Tukinggedong	5 513	-	113
11. Purwoharjo	4 115	-	106
12. Banjareja	4 059	-	122
13. Wetonkulon	2 958	-	103
14. Pesuruhan	2 463	-	116
15. Wetonwetan	4 163	-	102
16. Kedalemankulon	4 345	-	108
17. Kedalamanwetan	7 123	-	103
18. Srusuhjuritengah	3 750	-	198
19. Sitiadi	9 773	-	242
20. Bumirejo	5 777	-	488
21. Madurejo	6 055	-	417
22. Sidobunder	6 388	-	128
23. Sidodadi	5 733	-	100
PURING	138 829	-	4 711

Catatan:

Sumber: KEMENAG Kec. Puring

Tabel 4.3.5. Jumlah Perkawinan Menurut Usia Mempelai Laki-laki per Desa/Kelurahan di Kecamatan Puring, 2019

Desa/Kelurahan	< 17	17-22	23-29	30-36	>36	Jumlah
(1)	(2)	(3)	(4)	(5)	(6)	(7)
1. Tambakmulyo	-	29	25	6	-	60
2. Surejan	-	23	18	7	-	48
3. Waluyorejo	-	26	17	5	-	48
4. Sidoharjo	-	30	19	6	-	55
5. Puliharjo	-	19	17	5	-	41
6. Purwosari	-	15	15	5	-	35
7. Arjowinangun	-	5	12	3	-	20
8. Krandegan	-	13	9	4	-	26
9. Kaleng	-	11	9	2	-	22
10. Tukinggedong	-	13	10	3	-	26
11. Purwoharjo	-	8	11	5	-	24
12. Banjareja	-	26	13	9	-	48
13. Wetonkulon	-	24	9	3	-	36
14. Pesuruhan	-	10	13	4	-	27
15. Wetonwetan	-	9	7	3	-	19
16. Kedalemankulon	-	4	7	3	-	14
17. Kedalamanwetan	-	31	12	6	-	49
18. Srusuhjuritengah	-	14	8	3	-	25
19. Sitiadi	-	22	11	7	-	40
20. Bumirejo	-	16	12	4	-	32
21. Madurejo	-	21	7	2	-	30
22. Sidobunder	-	13	17	2	-	32
23. Sidodadi	-	21	8	8	-	37
PURING	-	403	286	105	-	794

Catatan:

Sumber: KEMENAG Kec. Puring

Tabel 4.3.6. Jumlah Perkawinan Menurut Usia Mempelai Perempuan per Menurut Desa/Kelurahan di Kecamatan Puring, 2019

Desa/Kelurahan	< 17	17-22	23-29	30-36	>36	Jumlah
(1)	(2)	(3)	(4)	(5)	(6)	(7)
1. Tambakmulyo	13	35	5	2	2	57
2. Surejan	8	28	8	4	-	48
3. Waluyorejo	24	15	7	4	-	50
4. Sidoharjo	8	28	5	2	-	43
5. Puliharjo	10	25	2	4	-	41
6. Purwosari	3	22	9	4	-	38
7. Arjowinangun	-	9	3	-	-	12
8. Krandegan	3	17	2	2	-	24
9. Kaleng	-	21	2	1	-	24
10. Tukinggedong	-	12	1	1	-	14
11. Purwoharjo	5	14	6	-	1	26
12. Banjareja	7	36	6	3	2	54
13. Wetonkulon	5	20	1	-	-	26
14. Pesuruhan	4	3	2	2	-	11
15. Wetonwetan	7	9	2	-	-	18
16. Kedalemankulon	4	21	1	-	-	26
17. Kedalamanwetan	12	17	7	4	1	41
18. Srusuhjuritengah	4	10	1	7	1	23
19. Sitiadi	6	32	9	7	3	57
20. Bumirejo	15	12	2	4	1	34
21. Madurejo	7	9	4	3	-	23
22. Sidobunder	3	21	-	-	1	25
23. Sidodadi	12	24	3	5	-	44
PURING	160	440	88	59	12	759

Catatan:

Sumber: KEMENAG Kec. Puring

4.4. Sosial Lainnya

Tabel 4.4.1. Banyaknya Keluarga Menurut Desa/Kelurahan dan Jenis Pengguna Listrik di Kecamatan Puring, 2019

Desa/Kelurahan	Pengguna Listrik			Bukan Pengguna Listrik
	PLN	Non PLN	Jumlah	
(1)	(2)	(3)	(4)	(5)
1. Tambakmulyo	1 878	-	1 878	-
2. Surorejan	1 492	-	1 492	-
3. Waluyorejo	1 380	-	1 380	-
4. Sidoharjo	826	-	826	-
5. Puliharjo	874	-	874	-
6. Purwosari	1 241	-	1 241	-
7. Arjowinangun	507	-	507	-
8. Krandegan	1 024	-	1 024	-
9. Kaleng	869	-	869	-
10. Tukinggedong	684	-	684	-
11. Purwoharjo	510	-	510	-
12. Banjareja	1 438	-	1 438	-
13. Wetonkulon	570	-	570	-
14. Pesuruhan	233	-	233	-
15. Wetonwetan	623	-	623	-
16. Kedalemankulon	607	-	607	-
17. Kedalamanwetan	813	-	813	-
18. Srusuhjuritengah	504	-	504	-
19. Sitiadi	1 200	-	1 200	-
20. Bumirejo	801	-	801	-
21. Madurejo	813	-	813	-
22. Sidobunder	758	-	758	-
23. Sidodadi	671	-	671	-
PURING	20 316	-	20 316	-

Catatan:

Sumber: BPS, Pendataan Podes 2019

Tabel 4.4.2. Banyaknya Desa/Kelurahan Yang Memiliki Penerangan Jalan Utama Desa/Kelurahan Menurut Sumbernya di Kecamatan Puring, 2014, 2018, dan 2019

Sumber Utama Penerangan Jalan Desa	2014	2018	2019
(1)	(2)	(3)	(4)
Listrik diusahakan oleh pemerintah	22	11	19
Listrik diusahakan oleh non pemerintah	-	8	2
Non Listrik	-	-	-

Catatan:

Sumber: BPS, Pendataan Podes 2014, 2018, dan 2019

Tabel 4.4.3. Banyaknya Desa/Kelurahan Menurut Jenis Bahan Bakar untuk Memasak yang Digunakan Oleh Sebagian Besar Keluarga di Kecamatan Puring, 2014, 2018, dan 2019

Jenis Bahan bakar	2014	2018	2019
(1)	(2)	(3)	(4)
Gas kota	-	-	-
LPG 3 kg	20	15	19
LPG lebih dari 3 kg	...	5	-
Minyak tanah	-	1	-
Kayu bakar	2	2	4
Lainnya	-	-	-

Catatan:

Sumber: BPS, Pendataan Podes 2014, 2018, dan 2019

Tabel 4.4.4. Banyaknya Desa/Kelurahan Menurut Sumber Air Minum Sebagian Besar Keluarga di Kecamatan Puring, 2014, 2018, dan 2019

Sumber Air Minum	2014	2018	2019
(1)	(2)	(3)	(4)
Air kemasan bermerk	-	-	-
Air isi ulang	...	-	1
Ledeng dengan meteran (PAM/PDAM)	-	-	1
Ledeng tanpa meteran	-	-	-
Sumur bor atau pompa	-	1	1
Sumur	22	22	20
Mata air	1	-	-
Sungai/danau/kolam/waduk/situ/ embung/bendungan	-	-	-
Air hujan	-	-	-
Lainnya	-	-	-

Catatan:

Sumber: BPS, Pendataan Podes 2014, 2018, dan 2019

Tabel 4.4.5. Banyaknya Desa/Kelurahan Menurut Penggunaan Fasilitas Tempat Buang Air Besar Sebagian Besar Keluarga di Kecamatan Puring, 2014, 2018, dan 2019

Fasilitas Tempat Buang Air Besar	2014	2018	2019
(1)	(2)	(3)	(4)
Jamban			
Jamban sendiri	23	23	23
Jamban bersama	-	-	-
Jamban umum	-	-	-
Bukan jamban	-	-	-

Catatan:

Sumber: BPS, Pendataan Podes 2014, 2018, dan 2019

Tabel 4.4.6. Banyaknya Desa/Kelurahan Menurut Ketersediaan Fasilitas/Lapangan Olahraga Menurut Jenis Olahraga di Kecamatan Puring, 2019

Jenis Olahraga	Kondisi Fasilitas/Lapangan Olahraga			Tidak Ada Fasilitas/Lapangan Olahraga
	Baik	Rusak Sedang	Rusak Parah	
(1)	(2)	(3)	(4)	(5)
Sepak bola	16	2	-	5
Bola voli	15	3	-	5
Bulu tangkis	6	1	-	16
Bola basket	-	-	-	23
Tenis lapangan	-	-	-	23
Tenis meja	15	-	-	8
Futsal	-	-	-	23
Renang	-	-	-	23
Bela diri (pencak silat, karate, dll)	-	-	-	23
Bilyard	-	-	-	23
Pusat kebugaran (senam, fitness, aerobik, dll)	-	-	-	23
Lainnya	-	-	-	23

Catatan:

Sumber: BPS, Pendataan Podes 2019

Tabel 4.4.7. Banyaknya Desa/Kelurahan Menurut Keberadaan Kelompok Kegiatan Olahraga Menurut Jenis Olahraga di Kecamatan Puring, 2019

Jenis Olahraga	Kelompok Kegiatan Olah raga	
	Ada	Tidak ada
(1)	(2)	(3)
Sepak bola	15	8
Bola voli	13	10
Bulu tangkis	4	19
Bola basket	-	23
Tenis lapangan	-	23
Tenis meja	8	15
Futsal	-	23
Renang	-	23
Bela diri (pencak silat, karate, dll)	1	22
Bilyard	-	23
Pusat kebugaran (senam, fitnes, aerobik, dll)	1	22
Lainnya	-	23

Catatan:

Sumber: BPS, Pendataan Podes 2019

Tabel 4.4.8. Banyaknya Kejadian Bencana Alam Menurut Desa/Kelurahan dan Jenis Bencana Alam di Kecamatan Puring, 2018

Desa/Kelurahan	Gempa Bumi	Tsunami	Gunung Meletus	Tanah Longsor
(1)	(2)	(3)	(4)	(5)
1. Tambakmulyo	-	-	-	-
2. Surorejan	-	-	-	-
3. Waluyorejo	-	-	-	-
4. Sidoharjo	4	-	-	-
5. Puliharjo	4	-	-	-
6. Purwosari	-	-	-	-
7. Arjowinangun	-	-	-	-
8. Krandegan	-	-	-	-
9. Kaleng	-	-	-	-
10. Tukinggedong	-	-	-	-
11. Purwoharjo	-	-	-	-
12. Banjareja	-	-	-	-
13. Wetonkulon	-	-	-	-
14. Pesuruhan	-	-	-	-
15. Wetonwetan	-	-	-	-
16. Kedalemankulon	-	-	-	-
17. Kedalamanwetan	-	-	-	-
18. Srusuhjuritengah	-	-	-	-
19. Sitiadi	-	-	-	-
20. Bumirejo	-	-	-	-
21. Madurejo	-	-	-	-
22. Sidobunder	-	-	-	-
23. Sidodadi	-	-	-	-
PURING	8	-	-	-

Catatan:

Sumber: BPS, Pendataan Podes 2019

Tabel 4.4.8. Lanjutan

Desa/Kelurahan	Banjir	Banjir Bandang	Kekeringan
(1)	(6)	(7)	(8)
1. Tambakmulyo	-	-	-
2. Surejan	-	-	-
3. Waluyorejo	-	-	-
4. Sidoharjo	-	-	-
5. Puliharjo	-	-	-
6. Purwosari	-	-	-
7. Arjowinangun	-	-	-
8. Krandegan	-	-	-
9. Kaleng	-	-	-
10. Tukinggedong	-	-	-
11. Purwoharjo	-	-	-
12. Banjareja	-	-	-
13. Wetonkulon	-	-	-
14. Pesuruhan	1	-	-
15. Wetonwetan	-	-	-
16. Kedalemankulon	-	-	-
17. Kedalamanwetan	-	-	-
18. Srusuhjuritengah	-	-	-
19. Sitiadi	1	-	-
20. Bumirejo	1	-	-
21. Madurejo	-	-	-
22. Sidobunder	1	-	-
23. Sidodadi	1	-	-
PURING	5	-	-

Catatan:

Sumber: BPS, Pendataan Podes 2019

Tabel 4.4.8. Lanjutan

Desa/Kelurahan	Kebakaran hutan dan lahan	Angin puyuh/puting beliung/topan	Gelombang pasang laut
(1)	(9)	(10)	(11)
1. Tambakmulyo	-	-	1
2. Surejan	-	-	-
3. Waluyorejo	-	-	-
4. Sidoharjo	-	-	-
5. Puliharjo	-	-	-
6. Purwosari	-	-	-
7. Arjowinangun	-	-	-
8. Krandegan	-	-	-
9. Kaleng	-	-	-
10. Tukinggedong	-	-	-
11. Purwoharjo	-	-	-
12. Banjareja	-	-	-
13. Wetonkulon	-	-	-
14. Pesuruhan	-	-	-
15. Wetonwetan	-	-	-
16. Kedalemankulon	-	-	-
17. Kedalamanwetan	-	-	-
18. Srusuhjuritengah	-	-	-
19. Sitiadi	-	-	-
20. Bumirejo	-	-	-
21. Madurejo	-	-	-
22. Sidobunder	-	-	-
23. Sidodadi	-	-	-
PURING	-	-	1

Catatan:

Sumber: BPS, Pendataan Podes 2019

Tabel 4.4.9. Banyaknya Korban Jiwa Akibat Bencana Alam Menurut Desa/Kelurahan dan Jenis Bencana Alam di Kecamatan Puring, 2018

Desa/Kelurahan	Gempa Bumi	Tsunami	Gunung Meletus	Tanah Longsor
(1)	(2)	(3)	(4)	(5)
1. Tambakmulyo	-	-	-	-
2. Surorejan	-	-	-	-
3. Waluyorejo	-	-	-	-
4. Sidoharjo	-	-	-	-
5. Puliharjo	-	-	-	-
6. Purwosari	-	-	-	-
7. Arjowinangun	-	-	-	-
8. Krandegan	-	-	-	-
9. Kaleng	-	-	-	-
10. Tukunggedong	-	-	-	-
11. Purwoharjo	-	-	-	-
12. Banjareja	-	-	-	-
13. Wetonkulon	-	-	-	-
14. Pesuruhan	-	-	-	-
15. Wetonwetan	-	-	-	-
16. Kedalemankulon	-	-	-	-
17. Kedalamanwetan	-	-	-	-
18. Srusuhjuritengah	-	-	-	-
19. Sitiadi	-	-	-	-
20. Bumirejo	-	-	-	-
21. Madurejo	-	-	-	-
22. Sidobunder	-	-	-	-
23. Sidodadi	-	-	-	-
PURING	-	-	-	-

Catatan:

Sumber: BPS, Pendataan Podes 2019

Tabel 4.4.9. Lanjutan

Desa/Kelurahan	Banjir	Banjir Bandang	Kekeringan
(1)	(6)	(7)	(8)
1. Tambakmulyo	-	-	-
2. Surejan	-	-	-
3. Waluyorejo	-	-	-
4. Sidoharjo	-	-	-
5. Puliharjo	-	-	-
6. Purwosari	-	-	-
7. Arjowinangun	-	-	-
8. Krandegan	-	-	-
9. Kaleng	-	-	-
10. Tukinggedong	-	-	-
11. Purwoharjo	-	-	-
12. Banjareja	-	-	-
13. Wetonkulon	-	-	-
14. Pesuruhan	-	-	-
15. Wetonwetan	-	-	-
16. Kedalemankulon	-	-	-
17. Kedalemanwetan	-	-	-
18. Srusuhjuritengah	-	-	-
19. Sitiadi	-	-	-
20. Bumirejo	-	-	-
21. Madurejo	-	-	-
22. Sidobunder	-	-	-
23. Sidodadi	-	-	-
PURING	-	-	-

Catatan:

Sumber: BPS, Pendataan Podes 2019

Tabel 4.4.9. Lanjutan

Desa/Kelurahan	Kebakaran hutan dan lahan	Angin puyuh/ puting beliung/ topan	Gelombang pasang laut
(1)	(9)	(10)	(11)
1. Tambakmulyo	-	-	2
2. Surejan	-	-	-
3. Waluyorejo	-	-	-
4. Sidoharjo	-	-	-
5. Puliharjo	-	-	-
6. Purwosari	-	-	-
7. Arjowinangun	-	-	-
8. Krandegan	-	-	-
9. Kaleng	-	-	-
10. Tukinggedong	-	-	-
11. Purwoharjo	-	-	-
12. Banjareja	-	-	-
13. Wetonkulon	-	-	-
14. Pesuruhan	-	-	-
15. Wetonwetan	-	-	-
16. Kedalemankulon	-	-	-
17. Kedalamanwetan	-	-	-
18. Srusuhjuritengah	-	-	-
19. Sitiadi	-	-	-
20. Bumirejo	-	-	-
21. Madurejo	-	-	-
22. Sidobunder	-	-	-
23. Sidodadi	-	-	-
PURING	-	-	2

Catatan:

Sumber: BPS, Pendataan Podes 2019

Tabel 4.4.10. Keberadaan Fasilitas/Upaya Antisipasi/Mitigasi Bencana Alam Menurut Desa/Kelurahan di Kecamatan Puring, 2019

Desa/Kelurahan	Sistem Peringatan Dini Bencana Alam	Sistem Peringatan Dini Khusus Tsunami	Perlengkapan Keselamatan
	(1)	(2)	(3)
1. Tambakmulyo	Ada	Ada	Tidak ada
2. Surorejan	Ada	Ada	Tidak ada
3. Waluyorejo	Tidak ada	Tidak ada	Ada
4. Sidoharjo	Ada	Tidak ada	Tidak ada
5. Puliharjo	Ada	Tidak ada	Tidak ada
6. Purwosari	Tidak ada	-	Tidak ada
7. Arjowinangun	Tidak ada	Tidak ada	Tidak ada
8. Krandegan	Tidak ada	-	Tidak ada
9. Kaleng	Tidak ada	-	Tidak ada
10. Tukinggedong	Tidak ada	-	Tidak ada
11. Purwoharjo	Tidak ada	-	Tidak ada
12. Banjareja	Tidak ada	Tidak ada	Tidak ada
13. Wetonkulon	Tidak ada	-	Tidak ada
14. Pesuruhan	Ada	Tidak ada	Tidak ada
15. Wetonwetan	Tidak ada	Tidak ada	Tidak ada
16. Kedalemankulon	Tidak ada	-	Tidak ada
17. Kedalamanwetan	Ada	Tidak ada	Tidak ada
18. Srusuhjuritengah	Tidak ada	Tidak ada	Tidak ada
19. Sitiadi	Tidak ada	Tidak ada	Tidak ada
20. Bumirejo	Tidak ada	Tidak ada	Tidak ada
21. Madurejo	Tidak ada	-	Tidak ada
22. Sidobunder	Ada	Tidak ada	Ada
23. Sidodadi	Tidak ada	Tidak ada	Tidak ada

Catatan:

Sumber: BPS, Pendataan Podes 2019

Tabel 4.4.10. Lanjutan

Desa/Kelurahan	Rambu-rambu dan Jalur Evakuasi Bencana	Pembuatan, Perawatan, atau Normalisasi: Sungai, Kanal, Tanggul, Parit, Drainase, Waduk, Pantai, dll
(1)	(5)	(6)
1. Tambakmulyo	Ada	Ada
2. Surorejan	Ada	Ada
3. Waluyorejo	Ada	Ada
4. Sidoharjo	Ada	Ada
5. Puliharjo	Tidak ada	Ada
6. Purwosari	Tidak ada	Tidak ada
7. Arjowinangun	Tidak ada	Tidak ada
8. Krandegan	Tidak ada	Tidak ada
9. Kaleng	Tidak ada	Ada
10. Tukinggedong	Tidak ada	Tidak ada
11. Purwoharjo	Tidak ada	Tidak ada
12. Banjareja	Tidak ada	Tidak ada
13. Wetonkulon	Tidak ada	Tidak ada
14. Pesuruhan	Tidak ada	Ada
15. Wetonwetan	Tidak ada	Tidak ada
16. Kedalemankulon	Tidak ada	Tidak ada
17. Kedalemanwetan	Tidak ada	Tidak ada
18. Srusuhjuritengah	Tidak ada	Tidak ada
19. Sitiadi	Tidak ada	Ada
20. Bumirejo	Tidak ada	Tidak ada
21. Madurejo	Tidak ada	Tidak ada
22. Sidobunder	Ada	Ada
23. Sidodadi	Ada	Ada

Catatan:

Sumber: BPS, Pendataan Podes 2019

Tabel 4.4.11. Banyaknya KK Pra Sejahtera, Sejahtera I, Sejahtera II, Sejahtera III dan Sejahtera III+ per desa, 2016 Menurut Desa/Kelurahan di Kecamatan Puring, 2019

Desa/Kelurahan	Pra Sejahtera	Sejahtera I	Sejahtera II	Sejahtera III	Sejahtera III+	Jumlah
(1)	(2)	(3)	(4)	(5)	(6)	(7)
1. Tambakmulyo	838	690	1 528	137	47	3 240
2. Surejan	603	522	1 125	112	13	2 375
3. Waluyorejo	529	521	1 050	124	32	2 256
4. Sidoharjo	356	283	639	136	22	1 436
5. Puliharjo	416	358	774	141	13	1 702
6. Purwosari	497	463	960	105	32	2 057
7. Arjowinangun	197	191	388	104	20	900
8. Krandegan	384	325	709	302	6	1 726
9. Kaleng	349	356	705	144	46	1 600
10. Tukinggedong	244	250	494	140	106	1 234
11. Purwoharjo	172	143	315	82	17	729
12. Banjareja	578	488	1 066	98	5	2 235
13. Wetonkulon	229	205	434	86	29	983
14. Pesuruhan	67	52	119	52	-	290
15. Wetonwetan	205	210	415	110	39	979
16. Kedalemankulon	267	198	465	110	10	1 050
17. Kedalamanwetan	352	317	669	49	3	1 390
18. Srusuhjuritengah	202	149	351	51	5	758
19. Sitiadi	523	444	967	186	9	2 129
20. Bumirejo	361	338	699	89	66	1 553
21. Madurejo	345	309	654	-	-	1 308
22. Sidobunder	351	337	688	211	2	1 589
23. Sidodadi	309	237	546	72	19	1 183
PURING	8 374	7 386	15 760	2 641	541	34 702

Catatan:

Sumber: BPPKB Kecamatan Puring

Tabel 4.4.12. Jumlah Rumah Menurut Tipe Rumah per Desa/Kelurahan di Kecamatan Puring, 2019

Desa/Kelurahan	Tipe A (Rumah Sangat Sehat)	Tipe B (Rumah Sangat Sederhana)	Tipe C (Rumah Kurang Sehat)
(1)	(2)	(3)	(4)
1. Tambakmulyo	264	712	353
2. Surejan	291	379	206
3. Waluyorejo	227	434	118
4. Sidoharjo	20	385	108
5. Puliharjo	4	758	-
6. Purwosari	197	380	211
7. Arjowinangun	41	285	75
8. Krandegan	179	461	109
9. Kaleng	378	178	125
10. Tukinggedong	131	281	29
11. Purwoharjo	36	288	49
12. Banjareja	8	716	95
13. Wetonkulon	-	25	250
14. Pesuruhan	22	107	30
15. Wetonwetan	41	307	72
16. Kedalemankulon	47	255	99
17. Kedalemanwetan	19	348	147
18. Srusuhjuritengah	20	246	44
19. Sitiadi	350	323	167
20. Bumirejo	104	178	272
21. Madurejo	14	563	35
22. Sidobunder	12	514	26
23. Sidodadi	58	315	95
PURING	2 463	8 438	2 715

Catatan:

Sumber: BPPKB Kecamatan Puring

Tabel 4.4.13. Jumlah Penyandang Cacat Fisik Menurut Jenisnya per Desa/Kelurahan di Kecamatan Puring, 2019

Desa/Kelurahan	Tuna Rungu	Tuna Wicara	Tuna Netra
(1)	(2)	(3)	(4)
1. Tambakmulyo	3	2	-
2. Surejan	4	1	1
3. Waluyorejo	7	2	-
4. Sidoharjo	5	1	1
5. Puliharjo	5	3	-
6. Purwosari	4	2	1
7. Arjowinangun	5	2	-
8. Krandegan	5	2	3
9. Kaleng	4	1	4
10. Tukinggedong	3	1	3
11. Purwoharjo	3	-	-
12. Banjareja	3	3	2
13. Wetonkulon	6	2	2
14. Pesuruhan	6	2	3
15. Wetonwetan	3	3	-
16. Kedalemankulon	2	2	1
17. Kedalemanwetan	3	2	-
18. Srusuhjuritengah	-	3	1
19. Sitiadi	6	2	2
20. Bumirejo	5	2	1
21. Madurejo	6	2	2
22. Sidobunder	6	1	-
23. Sidodadi	4	1	1
PURING	98	42	28

Catatan:

Sumber: Profil Kecamatan Puring

Tabel 4.4.13. Lanjutan

Desa/Kelurahan	Tuna Daksa	Tuna Ganda	Lainnya
(1)	(5)	(6)	(7)
1. Tambakmulyo	-	-	2
2. Surejan	1	1	-
3. Waluyorejo	1	-	-
4. Sidoharjo	2	-	3
5. Puliharjo	-	-	-
6. Purwosari	-	-	-
7. Arjowinangun	1	-	-
8. Krandegan	-	-	2
9. Kaleng	2	2	-
10. Tukinggedong	-	-	3
11. Purwoharjo	-	-	-
12. Banjareja	2	-	3
13. Wetonkulon	-	-	-
14. Pesuruhan	-	1	2
15. Wetonwetan	-	-	-
16. Kedalemankulon	3	-	-
17. Kedalemanwetan	2	1	-
18. Srusuhjuritengah	-	-	-
19. Sitiadi	2	1	1
20. Bumirejo	-	-	-
21. Madurejo	2	-	-
22. Sidobunder	1	-	-
23. Sidodadi	-	-	-
PURING	19	6	16

Catatan:

Sumber: Profil Kecamatan Puring

Tabel 4.4.14. Jumlah Penyandang Cacat Mental Menurut Jenisnya per Desa/Kelurahan di Kecamatan Puring, 2019

Desa/Kelurahan	Idiot	Gila	Stress
(1)	(2)	(3)	(4)
1. Tambakmulyo	-	-	3
2. Surejan	-	2	2
3. Waluyorejo	1	-	4
4. Sidoharjo	1	1	3
5. Puliharjo	-	-	-
6. Purwosari	3	-	-
7. Arjowinangun	-	2	4
8. Krandegan	3	1	2
9. Kaleng	2	-	2
10. Tukinggedong	3	2	-
11. Purwoharjo	2	-	2
12. Banjareja	2	2	2
13. Wetonkulon	2	1	3
14. Pesuruhan	-	-	2
15. Wetonwetan	-	-	2
16. Kedalemankulon	1	-	2
17. Kedalamanwetan	-	2	2
18. Srusuhjuritengah	-	-	-
19. Sitiadi	2	-	-
20. Bumirejo	-	-	-
21. Madurejo	1	1	-
22. Sidobunder	2	-	1
23. Sidodadi	-	-	1
PURING	25	14	37

Catatan:

Sumber: Profil Kecamatan Puring

Tabel 4.4.15. Jumlah Rumah Tangga Sasaran Menurut Desa/Kelurahan di Kecamatan Puring, 2019

Desa/Kelurahan	Rumah Tangga PPLS	Rumah Tangga Program Bantuan	Rumah Tangga Rentan Miskin Lainnya
(1)	(2)	(3)	(4)
1. Tambakmulyo	750	3	67
2. Surejan	512	11	42
3. Waluyorejo	400	14	64
4. Sidoharjo	220	5	44
5. Puliharjo	313	20	72
6. Purwosari	413	8	75
7. Arjowinangun	110	3	7
8. Krandegan	338	8	67
9. Kaleng	327	16	17
10. Tukinggedong	177	5	8
11. Purwoharjo	117	20	19
12. Banjareja	280	55	33
13. Wetonkulon	127	11	8
14. Pesuruhan	59	-	1
15. Wetonwetan	214	3	4
16. Kedalemankulon	289	17	24
17. Kedalemanwetan	405	6	30
18. Srusuhjuritengah	185	9	20
19. Sitiadi	556	5	46
20. Bumirejo	318	-	16
21. Madurejo	209	3	1
22. Sidobunder	135	32	23
23. Sidodadi	192	23	17
PURING	6 646	277	705

Catatan:

Sumber: Profil Kecamatan Puring

Tabel 4.4.15. Jumlah Rumah Tangga Raskin Menurut Desa/Kelurahan di Kecamatan Puring, 2019

Desa/Kelurahan	RTS Raskin 2010	Realisasi 2018	Keterangan Perubahan
(1)	(2)	(3)	(4)
1. Tambakmulyo	365	365	-
2. Surejan	310	310	-
3. Waluyorejo	299	299	-
4. Sidoharjo	167	167	-
5. Puliharjo	232	232	-
6. Purwosari	258	258	-
7. Arjowinangun	109	109	-
8. Krandegan	225	225	-
9. Kaleng	229	229	-
10. Tukinggedong	133	133	-
11. Purwoharjo	98	98	-
12. Banjareja	392	392	-
13. Wetonkulon	120	120	-
14. Pesuruhan	56	15	Musdes
15. Wetonwetan	163	163	-
16. Kedalemankulon	179	179	-
17. Kedalamanwetan	224	224	-
18. Srusuhjuritengah	106	106	-
19. Sitiadi	294	294	-
20. Bumirejo	220	220	-
21. Madurejo	227	227	-
22. Sidobunder	211	211	-
23. Sidodadi	204	204	-
PURING	4 821	4 780	-

Catatan:

Sumber: Profil Kecamatan Puring



PERTANIAN

V



Pada tahun 2018 produksi padi di Kecamatan Puring sebesar 33.901 ton, dari total luas panen sebesar 6.237 hektar

Kangkung adalah tanaman sayuran musiman dengan produksi terbesar pada tahun 2019, produksi kangkung ini mencapai 9.318 kwintal



Tanaman buah tahunan dengan produksi terbesar pada tahun 2019 adalah Pepaya, produksi pepaya ini mencapai 6.495 kwintal

Populasi Ternak & Unggas

Sapi **7.503**

Kambing **23.895**

Domba **6.517**

Ayam kampung **173.947**

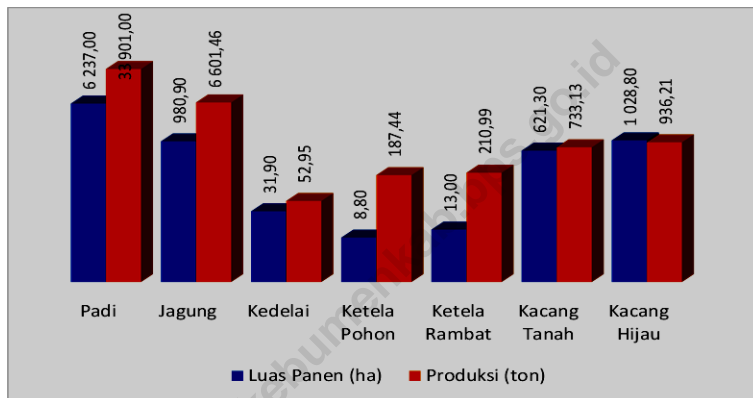
Ayam pedaging **196.326**

Itik **10.162**

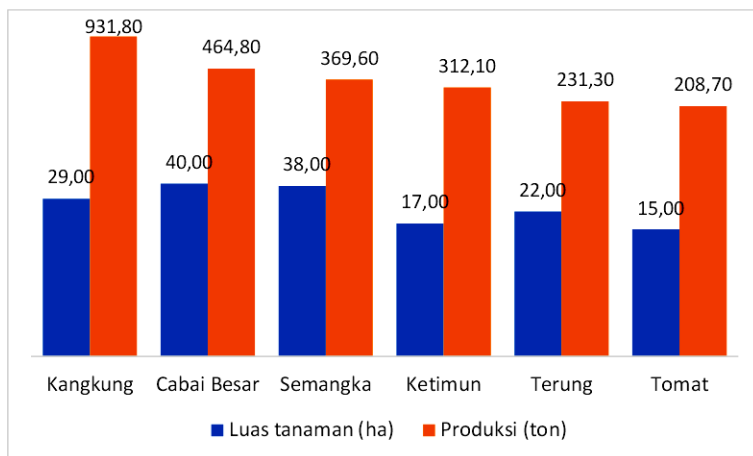


BAB V. PERTANIAN

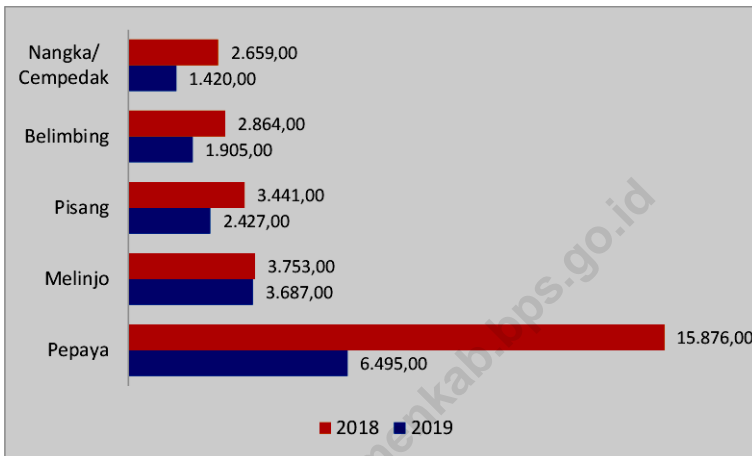
*Gambar 5.1.
Luas Panen dan Produksi Tanaman Padi dan Palawija di
Kecamatan Puring, 2018*



*Gambar 5.2.
Luas Panen dan Produksi Beberapa Tanaman Sayuran dan Buah-
buahan Semusim di Kecamatan Puring, 2019*



Gambar 5.3.
Produksi Beberapa Tanaman Sayuran dan Buah-buahan Tahunan
di Kecamatan Puring, 2019



Pada tahun 2018, luas panen tanaman padi sebanyak 6.237,00 hektar dengan tingkat produktivitas sebesar 5,44 ton/hektar. Luas panen tanaman jagung sebesar 980,90 hektar dengan tingkat produktivitas sebesar 6,73 ton/hektar, kemudian tanaman kedelai luas panen sebesar 31,90 hektar dan tingkat produktivitas sebesar 1,66 ton/hektar, luas panen tanaman ketela pohon sebesar 8,80 hektar dengan tingkat produktivitas sebesar 21,30 ton/hektar. Untuk tanaman ketela rambat, luas panen sebesar 13,00 hektar dengan tingkat produktivitas sebesar 16,23 ton/hektar. Tanaman kacang tanah, luas panen 621,30 hektar dan tingkat produktivitas sebesar 1,18 ton/hektar. Serta tanaman kacang hijau dengan luas panen 1.028,80 hektar dan produktivitas sebesar 0,91 ton/hektar (Tabel 5.1.1. dan 5.1.2).

Untuk produksi tanaman sayuran dan buah-buahan semusim di Kecamatan Puring pada tahun 2019 (Tabel 5.2.1. dan 5.2.2.) tercatat, kangkung

merupakan tanaman sayuran semusim dengan produksi terbesar yaitu 9.318,00 kwintal meningkat 56,95 persen dari tahun sebelumnya. Disusul tanaman cabai besar, produksi tanaman ini sebesar 4.648 kwintal meningkat 3,52 persen dari tahun sebelumnya dan tanaman semangka dengan produksi sebesar 3.696 kwintal atau meningkat 39,31 persen dibanding tahun sebelumnya. Untuk tanaman ketimun, terung, dan tomat, walaupun produksinya menurun jika dibanding tahun sebelumnya namun produksinya cukup besar. Produksi untuk tanaman tersebut masing-masing, ketimun 3.121,00 kwintal, terung 2.313,00 kwintal, dan tomat 2.087,00 kwintal.

Produksi tanaman sayuran dan buah-buahan tahunan pada tahun 2019 (Tabel 5.2.7.), secara umum mengalami penurunan dibanding tahun 2018. Tercatat pada tahun 2019 untuk produksi pepaya sebesar 6.495,00 kwintal mengalami penurunan sebesar 59,09 persen dari tahun 2018. Kemudian produksi melinjo sebesar 3.687,00 kwintal menurun 1,76 persen. Produksi pisang menurun 29,47 persen dari tahun 2018 menjadi 2.427,00 kwintal. Produksi belimbing sebesar 1.905,00 kwintal menurun 33,48 persen dari tahun sebelumnya. Sementara produksi nangka/cempedak sebesar 1.420,00 kwintal menurun 46,60 persen dari tahun 2018.

5.1. Padi dan Palawija

Tabel 5.1.1. Luas Panen Tanaman Padi dan Palawija di Kecamatan Puring, 2017 dan 2018

Jenis Tanaman	Satuan	2017	2018
(1)		(2)	(3)
Padi	ha	5 974,80	6 237,00
Jagung	ha	952,50	980,90
Kedelai	ha	3,00	31,90
Ketela Pohon	ha	5,50	8,80
Ketela Rambat	ha	8,30	13,00
Kacang Tanah	ha	494,00	621,30
Kacang Hijau	ha	851,80	1 028,80

Catatan:

Sumber: BPS, Survei Kerangka Sampel Area (KSA)

Tabel 5.1.2. Produksi Tanaman Padi dan Palawija di Kecamatan Puring, 2017 dan 2018

Jenis Tanaman	Satuan	2017	2018
(1)		(4)	(5)
Padi	ton	33 079,52	33 901,00
Jagung	ton	6 077,90	6 601,46
Kedelai	ton	3,42	52,95
Ketela Pohon	ton	148,62	187,44
Ketela Rambat	ton	135,07	210,99
Kacang Tanah	ton	566,12	733,13
Kacang Hijau	ton	791,32	936,21

Catatan:

Sumber: BPS, Survei Kerangka Sampel Area (KSA)

5.2. Hortikultura

Tabel 5.2.1. Luas Panen Tanaman Sayuran dan Buah-Buahan Semusim Menurut Jenis Tanaman di Kecamatan Puring, 2018 dan 2019

Jenis Tanaman	Satuan	2017	2018
(1)		(2)	(3)
Bawang Daun	ha	-	-
Bawang Merah	ha	3,00	-
Bawang Putih	ha	-	-
Bayam	ha	1,00	6,00
Blewah	ha	-	-
Buncis	ha	-	-
Cabai Besar	ha	33,00	40,00
Cabai Rawit	ha	18,00	19,00
Jamur	m ²	-	-
Kacang Merah	ha	-	-
Kacang Panjang	ha	22,00	18,00
Kangkung	ha	38,00	29,00
Kembang Kol	ha	-	-
Kentang	ha	-	-
Ketimun	ha	25,00	17,00
Kubis	ha	-	-
Labu Siam	ha	-	-
Lobak	ha	-	-
Melon	ha	1,00	-
Paprika	ha	-	-
Petsai/Sawi	ha	15,00	18,00
Semangka	ha	20,00	38,00
Stroberi	ha	-	-
Terung	ha	24,00	22,00
Tomat	ha	17,00	15,00
Wortel	ha	-	-

Catatan:

Sumber: BPS, Statistik Pertanian Hortikultura SPH-SBS

Tabel 5.2.2. Produksi Tanaman Sayuran dan Buah-Buahan Semusim Menurut Jenis Tanaman di Kecamatan Puring, 2018 dan 2019

Jenis Tanaman	Satuan	2017	2018
(1)		(4)	(5)
Bawang Daun	kw	-	-
Bawang Merah	kw	393,00	-
Bawang Putih	kw	-	-
Bayam	kw	114,00	494,00
Blewah	kw	-	-
Buncis	kw	-	-
Cabai Besar	kw	4 490,00	4 648,00
Cabai Rawit	kw	1 693,00	865,00
Jamur	kg	-	-
Kacang Merah	kw	-	-
Kacang Panjang	kw	2 117,00	1 328,00
Kangkung	kw	5 937,00	9 318,00
Kembang Kol	kw	-	-
Kentang	kw	-	-
Ketimun	kw	3 536,00	3 121,00
Kubis	kw	-	-
Labu Siam	kw	-	-
Lobak	kw	-	-
Melon	kw	150,00	-
Paprika	kw	-	-
Petsai/Sawi	kw	1 252,00	1 993,00
Semangka	kw	2 653,00	3 696,00
Stroberi	kw	-	-
Terung	kw	4 339,00	2 313,00
Tomat	kw	3 199,00	2 087,00
Wortel	kw	-	-

Catatan:

Sumber: BPS, Statistik Pertanian Hortikultura SPH-SBS

Tabel 5.2.3. Luas Panen Tanaman Biofarmaka Menurut Jenis Tanaman di Kecamatan Puring, 2018 dan 2019

Jenis Tanaman	Satuan	2018	2019
(1)		(2)	(3)
Dlingo/Dringo	m ²	-	100
Jahe	m ²	256	155
Kapulaga	m ²	-	300
Keji Beling/Kecibeling	m ²	-	-
Kencur	m ²	-	227
Kunyit	m ²	95	180
Laos/Lengkuas	m ²	139	379
Lempuyang	m ²	117	180
Lidah Buaya	m ²	-	100
Mahkota Dewa	pohon	328	229
Mengkudu/Pace	pohon	314	284
Sambiloto	m ²	-	-
Temuireng	m ²	-	100
Temukunci	m ²	-	-
Temulawak	m ²	-	100

Catatan:

Sumber: BPS, Statistik Pertanian Hortikultura SPH-SBS

Tabel 5.2.4. Produksi Tanaman Biofarmaka Menurut Jenis Tanaman di Kecamatan Puring, 2018 dan 2019

Jenis Tanaman	Satuan	2018	2019
(1)		(4)	(5)
Dlingo/Dringo	kg	-	24
Jahe	kg	365	54
Kapulaga	kg	-	52
Keji Beling/Kecibeling	kg	-	-
Kencur	kg	-	79
Kunyit	kg	157	86
Laos/Lengkuas	kg	814	261
Lempuyang	kg	215	147
Lidah Buaya	kg	-	65
Mahkota Dewa	kg	18 392	7 975
Mengkudu/Pace	kg	4 747	7 666
Sambiloto	kg	-	-
Temuireng	kg	-	81
Temukunci	kg	-	-
Temulawak	kg	-	82

Catatan:

Sumber: BPS, Statistik Pertanian Hortikultura SPH-SBS

Tabel 5.2.5. Luas Panen Tanaman Hias Menurut Jenis Tanaman di Kecamatan Puring, 2018 dan 2019

Jenis Tanaman	Satuan	2018	2019
(1)		(2)	(3)
Anggrek	m ²	-	-
Anthurium Bunga	m ²	-	-
Anthurium Daun	m ²	-	-
Anyelir	m ²	-	-
Balanceng	m ²	-	-
Dracaena	m ²	-	-
Euphorbia	m ²	-	-
Gladiol	m ²	-	-
Hanjuang	m ²	-	-
Herbras	m ²	-	-
Kamboja Jepang	m ²	-	-
Keladi Hias	m ²	-	-
Krisan	m ²	-	-
Mawar	m ²	-	-
Melati	m ²	-	-
Monstera	m ²	-	-
Pakis	m ²	-	-
Palem	pohon	-	-
Pedang-Pedangan	m ²	-	-
Philodendron	m ²	-	-
Pisang-Pisangan	m ²	-	-
Sedap Malam	m ²	-	-
Soka	m ²	-	-
Sri Rejeki	m ²	-	-

Catatan:

Sumber: BPS, Statistik Pertanian Hortikultura SPH-SBS

Tabel 5.2.6. Produksi Tanaman Hias Menurut Jenis Tanaman di Kecamatan Puring, 2018 dan 2019

Jenis Tanaman	Satuan	2018	2019
(1)		(4)	(5)
Anggrek	tangkai	-	-
Anthurium Bunga	tangkai	-	-
Anthurium Daun	pohon	-	-
Anyelir	tangkai	-	-
Balanceng	pohon	-	-
Dracaena	pohon	-	-
Euphorbia	pohon	-	-
Gladiol	tangkai	-	-
Hanjuang	pohon	-	-
Herbras	tangkai	-	-
Kamboja Jepang	pohon	-	-
Keladi Hias	pohon	-	-
Krisan	tangkai	-	-
Mawar	tangkai	-	-
Melati	kg	-	-
Monstera	pohon	-	-
Pakis	pohon	-	-
Palem	pohon	-	-
Pedang-Pedangan	rumpun	-	-
Philodendron	pohon	-	-
Pisang-Pisangan	tangkai	-	-
Sedap Malam	tangkai	-	-
Soka	pohon	-	-
Sri Rejeki	pohon	-	-

Catatan:

Sumber: BPS, Statistik Pertanian Hortikultura SPH-SBS

Tabel 5.2.7. Produksi Buah-Buahan dan Sayuran Tahunan Menurut Jenis Tanaman di Kecamatan Puring, 2018 dan 2019

Jenis Tanaman	Satuan	2018	2019
(1)	(2)	(3)	(4)
Alpukat	kw	63,00	131,00
Anggur	kw	-	-
Apel	kw	-	-
Belimbing	kw	2 864,00	1 905,00
Duku/Langsar/Kokosan	kw	152,00	158,00
Durian	kw	154,00	74,00
Jambu Air	kw	239,00	88,00
Jambu Biji	kw	667,00	298,00
Jengkol	kw	10,00	23,00
Jeruk Besar	kw	82,00	5,00
Jeruk Siam/Kepron	kw	622,00	159,00
Mangga	kw	1 000,00	73,00
Manggis	kw	345,00	43,00
Markisa/Konyal	kw	8,00	4,00
Melinjo	kw	3 753,00	3 687,00
Nangka/Cempedak	kw	2 659,00	1 420,00
Nenas	kw	67,00	17,00
Pepaya	kw	15 876,00	6 495,00
Petai	kw	112,00	157,00
Pisang	kw	3 441,00	2 427,00
Rambutan	kw	319,00	968,00
Salak	kw	105,00	22,00
Sawo	kw	373,00	92,00
Sirsak	kw	279,00	215,00
Sukun	kw	56,00	54,00

Catatan:

Sumber: BPS, Statistik Pertanian Hortikultura SPH-SBS

5.3. Perkebunan

Tabel 5.3.1. Luas Areal Tanaman Perkebunan Menurut Jenis Tanaman di Kecamatan Puring, 2018 dan 2019

Jenis Tanaman	Satuan	2018	2019
(1)		(2)	(3)
Kelapa Sawit	ha	...	-
Kelapa	ha	...	1 140,00
Karet	ha	-	-
Kopi	ha	-	-
Kakao	ha	-	-
Tebu	ha	-	-
Teh	ha	-	-
Tembakau	ha	-	-

Catatan:

Sumber: BPS, Statistik Pertanian Hortikultura SPH-SBS

Tabel 5.3.2. Produksi Perkebunan Menurut Jenis Tanaman di Kecamatan Puring, 2018 dan 2019

Jenis Tanaman	Satuan	2018	2019
(1)		(4)	(5)
Kelapa Sawit	ton	...	-
Kelapa	ton	...	3 880,00
Karet	ton	-	-
Kopi	ton	-	-
Kakao	ton	-	-
Tebu	ton	-	-
Teh	ton	-	-
Tembakau	ton	-	-

Catatan:

Sumber: BPS, Statistik Pertanian Hortikultura SPH-SBS

5.4. Peternakan

Tabel 5.4.1. Populasi dan Jenis Ternak di Kecamatan Puring, 2018 dan 2019

Jenis Ternak	2018	2019
(1)	(2)	(3)
Sapi Perah	-	-
Sapi Potong	7 488	7 503
Kerbau	-	-
Kuda	-	-
Kambing	23 885	23 895
Domba	6 498	6 517
Babi	-	-
Kelinci	356	357

Catatan:

Sumber: Dinas Pertanian dan Pangan Kabupaten Kebumen

Tabel 5.3.2. Populasi dan Jenis Unggas di Kecamatan Puring, 2018 dan 2019

Jenis Unggas	2017	2018
(1)	(2)	(3)
Ayam Ras Petelur	201	201
Ayam Ras Pedaging	196 267	196 326
Ayam Kampung	173 935	173 947
Itik	10 157	10 162
Burung Puyuh	-	-
Angsa	99	99
Itik Manila	3 264	2 929

Catatan:

Sumber: Dinas Pertanian dan Pangan Kabupaten Kebumen



ANGKUTAN, KOMUNIKASI DAN INFORMASI

VI

Di wilayah Kecamatan Puring terdapat 10 Menara Telepon Seluler dari 6 operator layanan komunikasi telepon seluler, sehingga hampir di seluruh desa kondisi sinyal telepon seluler cukup kuat



Jalan utama desa di Kecamatan Puring hingga tahun 2019 100% sudah beraspal/beton, yang bisa dilalui kendaraan roda 4 atau lebih sepanjang tahun



Trayek Angkutan umum baru ada di 8 dari 23 desa yang ada di Kecamatan Puring



BAB VI.

ANGKUTAN, KOMUNIKASI, DAN INFORMASI

Sampai dengan tahun 2019, baru 8 desa dari 23 desa yang ada di wilayah Kecamatan Puring yang sudah dilalui kendaraan angkutan umum bertrayek. Walaupun demikian kondisi permukaan jalan antar desa di wilayah kecamatan ini umumnya sudah beraspal/beton yang sudah bisa dilalui kendaraan roda 4 atau lebih sepanjang tahun.

Untuk jumlah kendaraan umum, baik itu kendaraan umum penumpang maupun barang, yang ada di wilayah Kecamatan Puring dan tercatat di Dinas Perhubungan Kabupaten Kebumen pada tahun 2019, sebagai berikut: untuk angkutan umum penumpang, bus penumpang 55 orang atau lebih sebanyak 1 buah, bus penumpang 14-16 orang sebanyak 9 buah, dan angkutan pedesaan (angkudes) sebanyak 11 buah, masih belum ada perubahan dibanding tahun 2018. Sementara untuk angkutan barang yang berupa truk/pick up/box niaga pada tahun 2019 tercatat sebanyak 128 buah, bertambah 4 buah dari tahun sebelumnya.

Di sektor komunikasi, di Kecamatan Puring tercatat 2 desa yang memiliki kantor pos/pos pembantu/rumah pos, dan 1 desa yang memiliki perusahaan/agen jasa Ekspedisi swasta.

Sementara untuk jumlah menara telepon selular (BTS) yang berlokasi di wilayah Kecamatan Puring sebanyak 10 buah. Dan jumlah operator layanan telepon seluler yang bisa terjangkau di wilayah kecamatan ini sebanyak 6 operator.

6.1. Angkutan.

Tabel 6.1.1. Sarana Transportasi Antar Desa/Kelurahan Menurut Desa/Kelurahan di Kecamatan Puring, 2019

Desa/Kelurahan	Jenis Transportasi	Keberadaan Angkutan Umum
(1)	(2)	(3)
1. Tambakmulyo	7	Ada
2. Surorejan	2	Tidak Ada
3. Waluyorejo	2	Tidak Ada
4. Sidoharjo	2	Tidak Ada
5. Puliharjo	2	Tidak Ada
6. Purwosari	2	Tidak Ada
7. Arjowinangun	2	Tidak Ada
8. Krandegan	7	Ada
9. Kaleng	7	Ada
10. Tukinggedong	7	Ada
11. Purwoharjo	7	Ada
12. Banjareja	7	Ada
13. Wetonkulon	6	Tidak Ada
14. Pesuruhan	2	Tidak Ada
15. Wetonwetan	2	Tidak Ada
16. Kedalemankulon	7	Ada
17. Kedalemanwetan	2	Tidak Ada
18. Srusuhjuritengah	2	Tidak Ada
19. Sitiadi	2	Tidak Ada
20. Bumirejo	7	Ada
21. Madurejo	6	Tidak Ada
22. Sidobunder	2	Tidak Ada
23. Sidodadi	2	Tidak Ada

Catatan:

Jenis Transportasi, Angkutan umum - 1 Kendaraan pribadi - 2 Jalan kaki, sepeda dan lain-lain - 4

Sumber: BPS, Pendataan Podes 2019

Tabel 6.1.2. Kondisi Jalan Darat Antar Desa/Kelurahan Menurut Desa/Kelurahan di Kecamatan Puring, 2019

Desa/Kelurahan	Jenis Permukaan Jalan	Dapat Dilalui
		Kendaraan Bermotor Roda 4 atau Lebih
(1)	(2)	(3)
1. Tambakmulyo	Aspal/beton	Sepanjang tahun
2. Surorejan	Aspal/beton	Sepanjang tahun
3. Waluyorejo	Aspal/beton	Sepanjang tahun
4. Sidoharjo	Aspal/beton	Sepanjang tahun
5. Puliharjo	Aspal/beton	Sepanjang tahun
6. Purwosari	Aspal/beton	Sepanjang tahun
7. Arjowinangun	Aspal/beton	Sepanjang tahun
8. Krandegan	Aspal/beton	Sepanjang tahun
9. Kaleng	Aspal/beton	Sepanjang tahun
10. Tukinggedong	Aspal/beton	Sepanjang tahun
11. Purwoharjo	Aspal/beton	Sepanjang tahun
12. Banjareja	Aspal/beton	Sepanjang tahun
13. Wetonkulon	Aspal/beton	Sepanjang tahun
14. Pesuruhan	Aspal/beton	Sepanjang tahun
15. Wetonwetan	Aspal/beton	Sepanjang tahun
16. Kedalemankulon	Aspal/beton	Sepanjang tahun
17. Kedalemanwetan	Aspal/beton	Sepanjang tahun
18. Srusuhjuritengah	Aspal/beton	Sepanjang tahun
19. Sitiadi	Aspal/beton	Sepanjang tahun
20. Bumirejo	Aspal/beton	Sepanjang tahun
21. Madurejo	Aspal/beton	Sepanjang tahun
22. Sidobunder	Aspal/beton	Sepanjang tahun
23. Sidodadi	Aspal/beton	Sepanjang tahun

Catatan:

Sumber: BPS, Pendataan Podes 2019

Tabel 6.1.3. Jumlah Kendaraan Umum yang Tercatat di Dinas Perhubungan Kabupaten Kebumen Menurut Jenisnya di Kecamatan Puring, 2019

Jenis Kendaraan Umum	2018	2019
(1)	(2)	(3)
Bus Penumpang 55 orang atau lebih	1	1
Bus Penumpang 24 orang atau lebih	-	-
Bus Penumpang 14-16 orang	9	9
Angkutan Kota/Angkudes Penumpang 12+ orang	11	11
Truk/Pick Up Box Niaga	124	128

Catatan:

Sumber: <https://satudata.kebumenkab.go.id>

6.2. Komunikasi.

Tabel 6.2. Keberadaan Kantor Pos/Pos Pembantu/Rumah Pos dan Perusahaan/Agen Jasa Ekspedisi Swasta Menurut Desa/Kelurahan di Kecamatan Puring, 2019

Desa/Kelurahan	Kantor Pos/Pos Pembantu/Rumah Pos	Perusahaan/Agen Jasa Ekspedisi Swasta
(1)	(2)	(3)
1. Tambakmulyo	Tidak ada	Tidak ada
2. Surorejan	Tidak ada	Tidak ada
3. Waluyorejo	Tidak ada	Tidak ada
4. Sidoharjo	Tidak ada	Tidak ada
5. Puliharjo	Tidak ada	Tidak ada
6. Purwosari	Tidak ada	Tidak ada
7. Arjowinangun	Tidak ada	Tidak ada
8. Krandegan	Beroperasi	Tidak ada
9. Kaleng	Tidak ada	Tidak ada
10. Tukinggedong	Tidak ada	Tidak ada
11. Purwoharjo	Tidak ada	Tidak ada
12. Banjareja	Tidak ada	Tidak ada
13. Wetonkulon	Tidak ada	Tidak ada
14. Pesuruhan	Tidak ada	Tidak ada
15. Wetonwetan	Tidak ada	Tidak ada
16. Kedalemankulon	Tidak ada	Tidak ada
17. Kedalemanwetan	Tidak ada	Tidak ada
18. Srusuhjuritengah	Tidak ada	Tidak ada
19. Sitiadi	Beroperasi	Beroperasi
20. Bumirejo	Tidak ada	Tidak ada
21. Madurejo	Tidak ada	Tidak ada
22. Sidobunder	Tidak ada	Tidak ada
23. Sidodadi	Tidak ada	Tidak ada

Catatan:

Sumber: BPS, Pendataan Podes 2019

6.3. Informasi.

Tabel 6.3. Jumlah Menara dan Operator Layanan Komunikasi Telepon Seluler Serta Kondisi Sinyal Telepon Seluler Menurut Desa/Kelurahan di Kecamatan Puring, 2019

Desa/Kelurahan	Jumlah Menara Telepon Seluler (BTS)	Jumlah Operator Layanan Komunikasi Telepon Seluler Yang Menjangkau di Desa/Kelurahan	Kondisi Sinyal Telepon Seluler di Sebagian Besar Wilayah Desa/Kelurahan
(1)	(2)	(3)	(4)
1. Tambakmulyo	1	4	Kuat
2. Surorejan	-	4	Kuat
3. Waluyorejo	3	5	Kuat
4. Sidoharjo	-	3	Kuat
5. Puliharjo	-	3	Kuat
6. Purwosari	-	4	Kuat
7. Arjowinangun	-	4	Kuat
8. Krandegan	-	4	Kuat
9. Kaleng	2	4	Kuat
10. Tukinggedong	-	4	Kuat
11. Purwoharjo	-	4	Kuat
12. Banjareja	1	4	Kuat
13. Wetonkulon	-	4	Kuat
14. Pesuruhan	-	3	Kuat
15. Wetonwetan	-	4	Sangat kuat
16. Kedalemankulon	-	5	Kuat
17. Kedalemanwetan	-	5	Kuat
18. Srusuhjuritengah	-	5	Sangat kuat
19. Sitiadi	2	6	Kuat
20. Bumirejo	1	4	Kuat
21. Madurejo	-	4	Kuat
22. Sidobunder	-	4	Kuat
23. Sidodadi	-	1	Lemah
PURING	10		

Catatan:

Sumber: BPS, Pendataan Podes 2019



PEREKONOMIAN

VII



Kelompok Pertokoan **3**

Pasar **5**

Toko/Warung Kelontong **463**

Mini Market/Swalayan **13**

Jumlah bank di Puring ada **4** buah terdiri dari 2 bank umum pemerintah, 1 bank umum swasta dan 1 bank perkreditan rakyat



Jumlah koperasi di Buluspesantren ada **3** buah terdiri dari 2 Koperasi Simpan Pinjam (Kospin) dan 1 koperasi lainnya

BAB VII. PEREKONOMIAN

Di bidang perekonomian pada tahun 2019 di Kecamatan Puring tercatat ada 3 buah kelompok pertokoan yang berlokasi masing-masing di Desa Tambakmulyo, Krandegan dan Sitiadi. Pasar dengan bangunan permanen terdapat 3 buah yaitu di Desa Kaleng, Wetonwetan dan Sitiadi, sedang pasar dengan bangunan semi permanen sebanyak 2 buah yang berlokasi di Desa Kedalemanwetan dan Sidobunder.

Mini market/Swalayan tercatat sebanyak 13 buah yang tersebar di 7 desa di Kecamatan Puring. Desa yang memiliki mini market/swalayan terbanyak adalah Desa Sitiadi (4 buah), kemudian diikuti Desa Kaleng (3 buah). Toko/Warung kelontong tercatat sebanyak 463 buah, yang tersebar di hampir seluruh desa di wilayah kecamatan ini, hanya Desa Purwoharjo dan Wetonkulon yang tidak terdapat toko/warung kelontong.

Restoran/Rumah makan tercatat sebanyak 5 buah, yang seluruhnya berlokasi di Desa Sitiadi. Kemudian tercatat pula sebanyak 161 buah warung/kedai makanan, hanya Desa Banjareja yang tidak terdapat warung/kedai makanan.

Untuk prasarana penginapan tercatat ada 1 buah hotel dan 1 buah Losmen, yang berlokasi di Desa Tambakmulyo.

Sedangkan untuk fasilitas keuangan/perbankan, di Kecamatan Puring terdapat 2 unit bank umum pemerintah, 1 unit bank umum swasta, dan 1 bank Perkreditan rakyat.

Tabel 7.1. Banyaknya Sarana dan Prasarana Ekonomi Menurut Desa/Kelurahan dan Jenisnya di Kecamatan Puring, 2019

Desa/Kelurahan	Kelompok Pertokoan	Pasar dengan Bangunan Permanen	Pasar dengan Bangunan Semi Permanen	Pasar Tanpa Bangunan
(1)	(2)	(3)	(4)	(5)
1. Tambakmulyo	1	-	-	-
2. Surorejan	-	-	-	-
3. Waluyorejo	-	-	-	-
4. Sidoharjo	-	-	-	-
5. Puliharjo	-	-	-	-
6. Purwosari	-	-	-	-
7. Arjowinangun	-	-	-	-
8. Krandegan	1	-	-	-
9. Kaleng	-	1	-	-
10. Tukunggedong	-	-	-	-
11. Purwoharjo	-	-	-	-
12. Banjareja	-	-	-	-
13. Wetonkulon	-	-	-	-
14. Pesuruhan	-	-	-	-
15. Wetonwetan	-	1	-	-
16. Kedalemankulon	-	-	-	-
17. Kedalamanwetan	-	-	1	-
18. Srusuhjuritengah	-	-	-	-
19. Sitiadi	1	1	-	-
20. Bumirejo	-	-	-	-
21. Madurejo	-	-	-	-
22. Sidobunder	-	-	1	-
23. Sidodadi	-	-	-	-
PURING	3	3	2	-

Catatan:

¹⁾ tempat usaha di bangunan tetap untuk menjual berbagai jenis barang secara eceran dengan label harga, sistem pelayanan mandiri, luas lantai < 400 m²

Sumber: BPS, Pendataan Poddes 2019

Tabel 7.1. Lanjutan

Desa/Kelurahan	Minimarket/ Swalayan ¹	Toko/Warung Kelontong	Restoran/ Rumah Makan
(1)	(6)	(7)	(8)
1. Tambakmulyo	1	50	-
2. Surorejan	1	20	-
3. Waluyorejo	-	10	-
4. Sidoharjo	-	15	-
5. Puliharjo	-	12	-
6. Purwosari	-	4	-
7. Arjowinangun	-	10	-
8. Krandegan	-	6	-
9. Kaleng	3	75	-
10. Tukunggedong	-	35	-
11. Purwoharjo	-	-	-
12. Banjareja	-	32	-
13. Wetonkulon	-	-	-
14. Pesuruhan	-	4	-
15. Wetonwetan	1	21	-
16. Kedalemankulon	-	16	-
17. Kedalamanwetan	2	35	-
18. Srusuhjuritengah	-	11	-
19. Sitiadi	4	28	5
20. Bumirejo	-	15	-
21. Madurejo	-	18	-
22. Sidobunder	1	30	-
23. Sidodadi	-	16	-
PURING	13	463	5

Catatan:

¹) tempat usaha di bangunan tetap untuk menjual berbagai jenis barang secara eceran dengan label harga, sistem pelayanan mandiri, luas lantai < 400 m²

Sumber: BPS, Pendataan Podes 2019

Tabel 7.1. Lanjutan

Desa/Kelurahan	Warung/ Kedai Makanan	Hotel	Hostel/Motel/ Losmen/Wisma
(1)	(9)	(10)	(11)
1. Tambakmulyo	32	1	1
2. Surorejan	2	-	-
3. Waluyorejo	4	-	-
4. Sidoharjo	8	-	-
5. Puliharjo	3	-	-
6. Purwosari	7	-	-
7. Arjowinangun	2	-	-
8. Krandegan	5	-	-
9. Kaleng	23	-	-
10. Tukinggedong	5	-	-
11. Purwoharjo	6	-	-
12. Banjareja	-	-	-
13. Wetonkulon	8	-	-
14. Pesuruhan	1	-	-
15. Wetonwetan	5	-	-
16. Kedalemankulon	8	-	-
17. Kedalamanwetan	11	-	-
18. Srusuhjuritengah	1	-	-
19. Sitiadi	17	-	-
20. Bumirejo	3	-	-
21. Madurejo	5	-	-
22. Sidobunder	2	-	-
23. Sidodadi	3	-	-
PURING	161	1	1

Catatan:

¹⁾ tempat usaha di bangunan tetap untuk menjual berbagai jenis barang secara eceran dengan label harga, sistem pelayanan mandiri, luas lantai < 400 m²

Sumber: BPS, Pendataan Podest 2019

Tabel 7.2. Banyaknya Pasar Desa Menurut Desa/Kelurahan di Kecamatan Puring, 2018 dan 2019

Desa/Kelurahan	2018	2019
(1)	(2)	(3)
1. Tambakmulyo	-	-
2. Surorejan	-	-
3. Waluyorejo	-	-
4. Sidoharjo	-	-
5. Puliharjo	-	-
6. Purwosari	-	-
7. Arjowinangun	-	-
8. Krandegan	-	-
9. Kaleng	-	1
10. Tukinggedong	-	-
11. Purwoharjo	-	-
12. Banjareja	-	-
13. Wetonkulon	-	-
14. Pesuruhan	-	-
15. Wetonwetan	1	1
16. Kedalemankulon	-	-
17. Kedalemanwetan	1	1
18. Srusuhjuritengah	1	-
19. Sitiadi	-	1
20. Bumirejo	-	-
21. Madurejo	-	-
22. Sidobunder	-	1
23. Sidodadi	-	-
PURING	3	5

Catatan:

Sumber: BPS, Pendataan Podes 2018 dan 2019

Tabel 7.3. Banyaknya Unit Usaha BUMDES Menurut Desa/Kelurahan di Kecamatan Puring, 2018 dan 2019

Desa/Kelurahan	2018	2019
(1)	(2)	(3)
1. Tambakmulyo	1	1
2. Surejan	-	1
3. Waluyorejo	1	-
4. Sidoharjo	1	1
5. Puliharjo	1	1
6. Purwosari	1	1
7. Arjowinangun	1	1
8. Krandegan	1	1
9. Kaleng	1	1
10. Tukinggedong	-	1
11. Purwoharjo	1	1
12. Banjareja	-	1
13. Wetonkulon	-	1
14. Pesuruhan	2	1
15. Wetonwetan	2	1
16. Kedalemankulon	-	1
17. Kedalemanwetan	-	1
18. Srusuhjuritengah	2	1
19. Sitiadi	2	1
20. Bumirejo	1	1
21. Madurejo	-	1
22. Sidobunder	-	1
23. Sidodadi	-	1
PURING	18	22

Catatan:

Sumber: BPS, Pendataan Podes 2018 dan 2019

Tabel 7.4. Banyaknya Sarana Lembaga Keuangan Yang Beroperasi Menurut Desa/Kelurahan dan Jenisnya di Kecamatan Puring, 2019

Desa/Kelurahan	Bank Umum Pemerintah	Bank Umum Swasta	Bank Perkreditan Rakyat
(1)	(2)	(3)	(4)
1. Tambakmulyo	-	-	-
2. Surorejan	-	-	-
3. Waluyorejo	-	-	-
4. Sidoharjo	-	-	-
5. Puliharjo	-	-	-
6. Purwosari	-	-	-
7. Arjowinangun	-	-	-
8. Krandegan	-	-	-
9. Kaleng	1	-	-
10. Tukinggedong	-	-	-
11. Purwoharjo	-	-	-
12. Banjareja	-	1	-
13. Wetonkulon	-	-	-
14. Pesuruhan	-	-	-
15. Wetonwetan	-	-	-
16. Kedalemankulon	-	-	-
17. Kedalemanwetan	-	-	-
18. Srusuhjuritengah	-	-	-
19. Sitiadi	1	-	1
20. Bumirejo	-	-	-
21. Madurejo	-	-	-
22. Sidobunder	-	-	-
23. Sidodadi	-	-	-
PURING	2	1	1

Catatan:

Sumber: BPS, Pendataan Podes 2019

Tabel 7.5. Banyaknya Koperasi yang Masih Aktif Menurut Desa/Kelurahan dan Jenis Koperasi di Kecamatan Puring, 2019

Desa/Kelurahan	Koperasi Unit Desa (KUD)	Koperasi	Koperasi Simpan Pinjam (Kospin)	Koperasi Lainnya
		Industri Kecil dan Kerajinan Rakyat (Kopinkra)		
(1)	(2)	(3)	(4)	(5)
1. Tambakmulyo	-	-	-	-
2. Surorejan	-	-	-	-
3. Waluyorejo	-	-	-	-
4. Sidoharjo	-	-	1	1
5. Puliharjo	-	-	-	-
6. Purwosari	-	-	1	-
7. Arjowinangun	-	-	-	-
8. Krandegan	-	-	-	-
9. Kaleng	-	-	-	-
10. Tukinggedong	-	-	-	-
11. Purwoharjo	-	-	-	-
12. Banjareja	-	-	-	-
13. Wetonkulon	-	-	-	-
14. Pesuruhan	-	-	-	-
15. Wetonwetan	-	-	-	-
16. Kedalemankulon	-	-	-	-
17. Kedalemanwetan	-	-	-	-
18. Srusuhjuritengah	-	-	-	-
19. Sitiadi	-	-	-	-
20. Bumirejo	-	-	-	-
21. Madurejo	-	-	-	-
22. Sidobunder	-	-	-	-
23. Sidodadi	-	-	-	-
PURING	-	-	2	1

Catatan:

Sumber: BPS, Pendataan Poddes 2019

Tabel 7.6. Banyaknya Embung Desa Menurut Desa/Kelurahan di Kecamatan Puring, 2018 dan 2019

Desa/Kelurahan	2018	2019
(1)	(2)	(3)
1. Tambakmulyo	-	-
2. Surorejan	-	-
3. Waluyorejo	-	-
4. Sidoharjo	-	-
5. Puliharjo	-	-
6. Purwosari	-	-
7. Arjowinangun	-	-
8. Krandegan	-	-
9. Kaleng	-	-
10. Tukinggedong	-	-
11. Purwoharjo	-	-
12. Banjareja	-	-
13. Wetonkulon	-	-
14. Pesuruhan	-	-
15. Wetonwetan	-	-
16. Kedalemankulon	-	-
17. Kedalemanwetan	-	-
18. Srusuhjuritengah	-	-
19. Sitiadi	-	-
20. Bumirejo	-	-
21. Madurejo	-	-
22. Sidobunder	-	-
23. Sidodadi	-	-
PURING	-	-

Catatan:

Sumber: BPS, Pendataan Podes 2019

DATA

MENCERDASKAN BANGSA

— *Enlighten The Nation* —

ISBN 978-602-5476-65-5



**BADAN PUSAT STATISTIK
KABUPATEN KEBUMEN**

Statistics of Kebumen Regency

Jl. Arungbinang No. 17A Kebumen 54311 Telp/Fax: (0287) 381163

Homepage: <http://kebumenkab.bps.go.id> E-mail: bps3305@bps.go.id