

Kecamatan Singkawang Selatan Dalam Angka 2016



Kecamatan Singkawang Selatan

Dalam Angka

2016

<http://singkawangkota.bp.go.id>

KECAMATAN SINGKAWANG SELATAN

DALAM ANGKA 2016

Katalog BPS : 1102001.6172.010

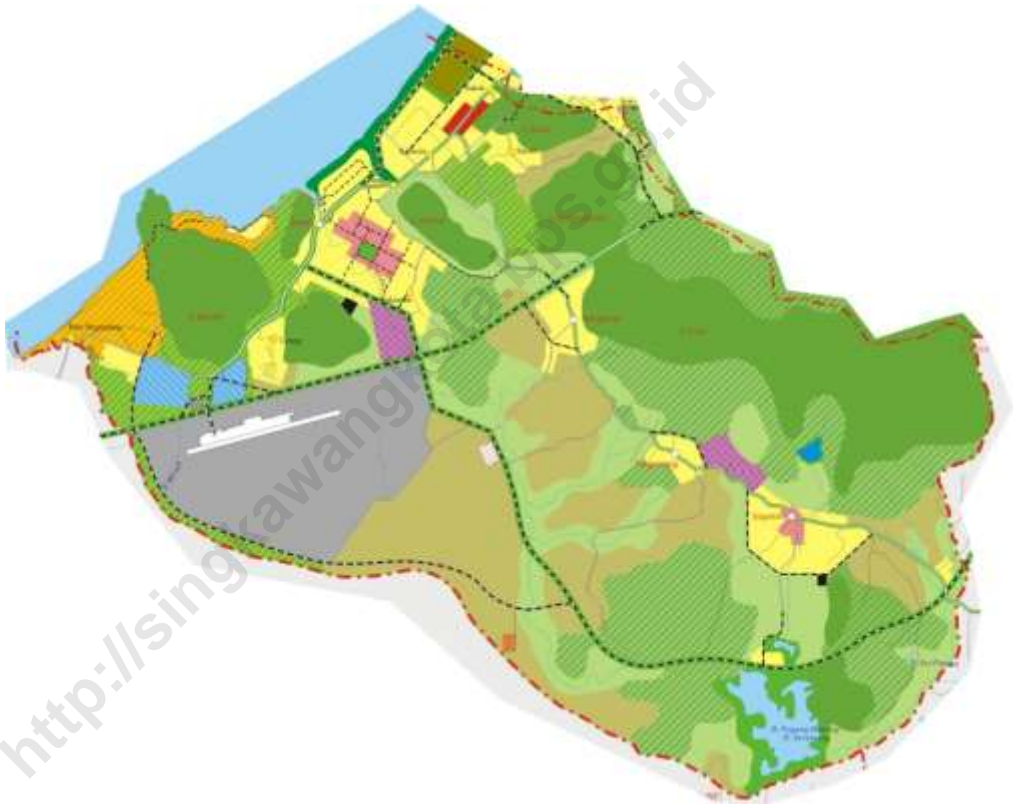
UkuranBuku : 21 x 16,5 cm

Naskah : Badan Pusat Statistik Kota Singkawang

Gambar : Koordinator Statistik Kecamatan
Singkawang Selatan

Diterbitkan Oleh : Badan Pusat Statistik Kota Singkawang

PETA SINGKAWANG SELATAN



KATA SAMBUTAN

Dengan memanjatkan puji dan syukur ke hadirat Tuhan YME saya menyambut gembira atas terbitnya Publikasi Tahunan **“KECAMATAN SINGKAWANG SELATAN DALAM ANGKA 2016”** yang merupakan penerbitan yang kedelapan dari sejak pemekaran Kecamatan.

Terbitnya Publikasi ini disajikan hasil-hasil pelaksanaan pembangunan khususnya Kecamatan Singkawang Selatan secara kuantitatif, yaitu data/informasi statistik selama tahun 2015 ini, sangat dirasakan manfaatnya. Melalui publikasi ini akan diperoleh informasi lengkap tentang perkembangan dan hasil kegiatan pembangunan.

Selain itu, publikasi ini diharapkan dapat digunakan sebagai dasar dalam melakukan evaluasi terhadap hasil-hasil pembangunan dan selanjutnya dijadikan arah dalam hal pengambilan kebijakan yang berkaitan dengan pembangunan.

Kami berharap penerbitan publikasi ini secara berkesinambungan dan ucapan terima kasih kepada berbagai pihak yang telah membantu, semoga Tuhan YME menyertai dan memberkahi usaha dan pengabdian kita terhadap nusa dan bangsa.

Singkawang Oktober 2016

ROSIHAN ANWAR, Dp. Sc.
NIP. 19590410 197912 1 001

KATA PENGANTAR

Penerbitan publikasi “**KECAMATAN SINGKAWANG SELATAN DALAM ANGKA 2016**” oleh Badan Pusat Statistik merupakan kelanjutan dari publikasi yang sama dari tahun-tahun sebelumnya.

Dalam penerbitan ini disajikan hasil-hasil pembangunan Kecamatan Singkawang Selatan secara kuantitatif, yaitu data/informasi statistik mengenai pelaksanaan pembangunan di Kecamatan Singkawang Selatan yang ditinjau dari berbagai bidang sosial, ekonomi dan lain sebagainya. Data yang disajikan adalah kumpulan data skunder yang bersumber dari berbagai instansi/dinas/lembaga baik pemerintah maupun swasta serta hasil olahan data primer yang dilakukan oleh BPS Kota Singkawang.

Kepada semua pihak yang telah membantu kegiatan penyusunan dan penerbitan buku ini, kami mengucapkan terima kasih. Kami juga mengharapkan saran dan kritik, demi perbaikan dan penyempurnaan pada penerbitan yang akan datang.

Semoga Publikasi ini bermanfaat bagi kita semua.

Singkawang, Oktober 2016

**Koordinator Statistik Kecamatan
Singkawang Selatan,**

MASUDI

NIP. 19590407 198102 1 004

DAFTAR ISI

KATA SAMBUTAN	i
KATA PENGANTAR	ii
DAFTAR ISI	iii
DAFTAR GAMBAR	iv
DAFTAR TABEL	v
Bab.1 Geografi	1
Bab.2 Pemerintahan	10
Bab.3 Penduduk	21
Bab.4 Sosial	38
Bab.5 Pertanian	81
Bab.6 Industri	82
Bab.7 Transportasi dan Komunikasi	95
Bab.8 Keuangan	102

DAFTAR TABEL

halaman

Tabel : 1.1	
Batas -Batas Wilayah Kecamatan Singkawang Selatan Menurut Arah Mata Angin	4
Tabel : 1.2	
Letak Geografis Kecamatan Singkawang Selatan menurut lintang dan bujur	4
Tabel : 1.3	
Luas Wilayah Kecamatan Singkawang Selatan Menurut Kelurahan/Desa Tahun 2015.....	5
Tanel : 1.4	
Luas Wilayah Menurut Penggunaan Lahan di Kecamatan Singkawang Selatan Tahun 2015.....	6
Tabel : 1.5	
Letak Wilayah Kelurahan/Desa di Kecamatan Singkawang Selatan Menurut Pantai/Bukan Pantai Tahun 2015.....	7
Tabel : 1.6	
Letak Ketinggian Kelurahan/Desa di Kecamatan Singkawang Selatan Menurut Ketinggian dari Permukaan Laut Tahun 2015	8
Tabel : 1.7	
Jarak Tempuh dari Kantor Kelurahan/Desa Ke Kantor Camat di Kecamatan Singkawang Selatan	9
Tabel : 2.1.1	
Nama-Nama Camat Yang Pernah/Masih Menjabat di Kecamatan Singkawang Selatan sampai dengan Tahun 2015...	13
Tabel : 2.1.2	
Nama-Nama Perangkat Kecamatan yang Masih Menjabat di Kantor Camat Singkawang Selatan Tahun 2015.....	14
Tabel : 2.2.1	
Klasifikasi Dan Status Kelurahan/Desa di Kecamatan Singkawang Selatan Tahun 2015.....	15
Tabel : 2.2.2	
Klasifikasi Perkembangan Kelurahan/Desa di Kecamatan Singkawang Selatan Tahun 2015	16

Tabel : 2.2.3	
Perkembangan Kategori LKMD di Kecamatan Singkawang Selatan Tahun 2015.....	17
Tabel : 2.2.4.	
Banyaknya Rukun Warga, Rukun Tetangga dan Kepala Keluarga di Kecamatan Singkawang Selatan Tahun 2015.....	18
Tabel : 2.3.1	
Realisasi Pembuatan KTP di Kecamatan Singkawang Selatan Tahun 2010 –2013.....	19
Tabel : 2.3.2	
Realisasi Pembuatan KK di Kecamatan Singkawang Selatan Tahun 2010 –2013.....	20
Tabel : 3.1.1	
Banyaknya Penduduk Kecamatan Singkawang Selatan Tahun 2011 –2015.....	24
Tabel : 3.1.2	
Luas Desa, Penduduk dan Kepadatan penduduk Kecamatan Singkawang Selatan Tahun 2015.....	25
Tabel : 3.1.3	
Kepadatan Penduduk per Rumah Tangga di Kecamatan Singkawang Selatan Tahun 2015.....	26
Tabel : 3.1.4	
Penduduk Menurut Jenis Kelamin di Kecamatan Singkawang Selatan Tahun 2015.....	27
Tabel : 3.1.5	
Penduduk Menurut Kelompok Umur I Kecamatan Singkawang Selatan Tahun 2015.	28
Tabel : 3.1.6	
Penduduk WNI Menurut Jenis Kelamin di Kecamatan Singkawang Selatan Tahun 2015.....	29
Tabel : 3.1.7	
Penduduk WNA Menurut Jenis Kelamin di Kecamatan Singkawang Selatan Tahun 2015.....	30
Tabel : 3.1.8	
Banyaknya Mutasi Penduduk (Lahir, Mati, Pindah, Datang) di Kecamatan Singkawang Selatan Tahun 2015.....	31
Tabel : 3.1.9	

Kelahiran dan Kematian Menurut Jenis Kelamin di Kecamatan Singkawang Selatan Tahun 2015.....	32
Tabel : 3.1.10	
Pindah dan Datang Menurut Jenis Kelamin di Kecamatan Singkawang Selatan Tahun 2015	33
Tabel : 3.2.1	
Penduduk Wajib Memiliki KTP di Kecamatan Singkawang Selatan Tahun 2013.....	34
Tabel : 3.2.2	
Penduduk Yang Memiliki KTP di Kecamatan Singkawang Selatan Tahun 2013.....	35
Tabel : 3.2.3	
Banyaknya Penduduk Menurut Jenis Agama/Kepercayaan di Kecamatan Singkawang Selatan Tahun 2014.....	36
Tabel : 4.1.1	
Banyaknya Sekolah Menurut Jenisnya di Kecamatan Singkawang Selatan Tahun 2015.....	42
Tabel : 4.1.2	
Banyaknya Ruang Belajar dan Kelas TK di Kecamatan Singkawang Selatan Tahun 2015.....	44
Tabel : 4.1.3	
Banyaknya Ruang Belajar dan Kelas SD di Kecamatan Singkawang Selatan Tahun 2015.....	45
Tabel : 4.1.4	
Banyaknya Ruang Belajar dan Kelas SLTP di Kecamatan Singkawang Selatan Tahun 2015.....	46
Tabel : 4.1.5	
Banyaknya Ruang Belajar dan Kelas SMU di Kecamatan Singkawang Selatan Tahun 2015.....	47
Tabel : 4.1.6	
Banyaknya Murid dan Guru TK di Kecamatan Singkawang Selatan Tahun 2015.....	48
Tabel : 4.1.7	
Banyaknya Murid dan Guru SD di Kecamatan Singkawang Selatan Tahun 2015.....	49
Tabel : 4.1.8	

Banyaknya Murid dan Guru SLTP di Kecamatan Singkawang Selatan Tahun 2015.....	50
Tabel : 4.1.9	
Banyaknya Murid dan Guru SMU di Kecamatan Singkawang Selatan Tahun 2015.....	51
Tabel : 4.1.10	
Banyaknya Sekolah di luar Dinas Pendidikan di Kecamatan Singkawang Selatan Tahun 2015.....	52
Tabel :4.1.11	
Banyaknya Ruang Belajar dan Kelas TK di luar Dinas Pendidikan di Kecamatan Singkawang Selatan Tahun 2015	54
Tabel :4.1.12	
Banyaknya Ruang Belajar dan Kelas SD di luar Dinas Pendidikan di Kecamatan Singkawang Selatan Tahun 2015..	55
Tabel :4.1.13	
Banyaknya Ruang Belajar dan Kelas SLTP di luar Dinas Pendidikan di Kecamatan Singkawang Selatan Tahun 2015..	56
Tabel :4.1.14	
Banyaknya Ruang Belajar dan Kelas SMU di luar Dinas Pendidikan di Kecamatan Singkawang Selatan Tahun 2015.	57
Tabel :4.1.15	
Banyaknya Murid dan Guru TK di luar Dinas Pendidikan di Kecamatan Singkawang Selatan Tahun 2015.....	58
Tabel :4.1.16	
Banyaknya Murid dan Guru SD di luar Dinas Pendidikan di Kecamatan Singkawang Selatan Tahun 2015.....	59
Tabel :4.1.17	
Banyaknya Murid dan Guru SLTP di luar Dinas Pendidikan di Kecamatan Singkawang Selatan Tahun 2015.....	60
Tabel :4.1.18	
Banyaknya Murid dan Guru SMU di luar Dinas Pendidikan di Kecamatan Singkawang Selatan Tahun 2015.....	61
Tabel :4.1.19	
Banyaknya Sekolah, Murid dan Guru Menurut Tingkat Pendidikan di Kecamatan Singkawang Selatan Tahun 2015..	62
Tabel : 4.2.1	
Banyaknya Fasilitas Sarana/Prasarana Kesehatan di Kecamatan Singkawang Selatan Tahun 2015.....	63

Tabel : 4.2.2	
Banyaknya Tenaga Medis /Paramedis di Kecamatan Singkawang Selatan Tahun 2015.....	64
Tabel : 4.2.3	
Banyaknya Sarana Kesehatan Menurut Kelurahan/Desa di Kecamatan Singkawang Selatan Tahun 2015.....	65
Tabel : 4.2.4	
Banyaknya Tenaga Kesehatan Menurut Desa di Kecamatan Singkawang Selatan Tahun 2015.....	66
Tabel : 4.2.5	
Banyaknya PUS dan Peserta KB Aktif di Kecamatan Singkawang Selatan Tahun 2015.....	67
Tabel : 4.2.6	
Target dan Realisasi Peserta KB Baru di Kecamatan Singkawang Selatan Tahun 2015.....	69
Tabel : 4.2.7	
Banyaknya Keluarga Sejahtera Menurut Alasan di Kecamatan Singkawang Selatan Tahun 2010.....	71
Tabel : 4.3.1	
Banyaknya Kejahatan/Pelanggaran yang Dilaporkan dan Diselesaikan Polsek Singkawang Selatan Tahun 2015.....	72
Tabel : 4.4.1	
Banyaknya Tempat Ibadah Menurut jenisnya di Kecamatan Singkawang Selatan Tahun 2015.....	74
Tabel : 4.4.2	
Banyaknya Nikah, Talak, Cerai, dan Rujuk di Kecamatan Singkawang Selatan Tahun 2015.....	75
Tabel : 4.4.3	
Banyaknya Pernikahan Menurut Kelurahan di Kecamatan Singkawang Selatan Tahun 2015.....	76
Tabel : 4.4.4	
Banyaknya Jemaah Haji yang Berangkat Menurut Jenis Kelamin di Kecamatan Singkawang Selatan Tahun 2015.....	77
Tabel : 4.5.1	
Sumber Air Minum yang Utama Digunakan Rumah tangga di Kecamatan Singkawang Selatan Tahun 2015.....	78
Tabel : 4.5.2	

Tempat Buang Air Besar Sebagian Besar Rumah Tangga di Kecamatan Singkawang Selatan Tahun 2015.....	79
Tabel : 4.5.3	
Penggunaan Bahan Bakar Memasak Sebagian Besar Rumah Tangga di Kecamatan Singkawang Selatan Tahun 2015.....	80
Tabel : 5.1.1	
Luas Panen dan Produksi Padi di Kecamatan Singkawang Selatan Tahun 2015.....	84
Tabel :5.1.2	
Luas Panen dan Produksi Palawija di Kecamatan Singkawang Selatan Tahun 2015	85
Tabel : 5.2.1	
Luas Areal Tanaman Perkebunan di Kecamatan Singkawang Selatan Tahun 2015.....	86
Tabel : 5.2.2	
Produksi dan Jumlah Petani Tanaman Perkebunan di Kecamatan Singkawang Selatan Tahun 2015.....	87
Tabel :5.3.1	
Populasi Ternak Sapi, Kambing, dan Babi di Kecamatan Singkawang Selatan Tahun 2013 – 2015.....	88
Tabel : 5.3.2	
Populasi Ayam Ras Petelur dan Pedaging di Kecamatan Singkawang Selatan Tahun 2013 - 2015.....	89
Tabel : 5.3.3	
Banyaknya Hewan Ternak yang Dipotong Menurut Jenisnya di Kecamatan Singkawang Selatan Tahun 2013 - 2015.....	90
Tabel : 6.1.1.	
Banyaknya Perusahaan Industri Besar/Sedang dan Tenaga Kerja di Kecamatan Singkawang Selatan Tahun 2013.....	94
Tabel : 7.1	
Kondisi Sebagian Besar Permukaan Jalan di Kecamatan Singkawang Selatan Tahun 2015.....	98
Tabel : 7.2	
Fasilitas Angkutan Umum yang dapat digunakan Penduduk di Kecamatan Singkawang Selatan Tahun 2015.....	99
Tabel : 7.3	

Banyaknya Sarana/Prasarana Pos & Telepon di Kecamatan Singkawang Selatan Tahun 2015.....	100
--	-----

Tabel : 7.4

Banyaknya Sarana/Prasarana Wisata dan Hiburan di Kecamatan Singkawang Selatan Tahun 2015.....	101
---	-----

Tabel :8.1

Banyaknya Badan Usaha Lembaga Keuangan di Kecamatan Singkawang Selatan Tahun 2015.....	105
--	-----

DAFTAR GAMBAR

Gambar 1.	Persentase Luas Wilayah Kecamatan Singkawang Selatan Menurut Kelurahan Tahun 2015.....	3
Gambar 2.	Jumlah Kepala Keluarga di Kecamatan Singkawang Selatan Tahun 2015.....	12
Gambar 3.	Jumlah Penduduk Menurut Jenis Kelamin di Kecamatan Singkawang Selatan Tahun 2015.....	23
Gambar 4.	Jumlah Murid Menurut Tingkat Pendidikan Kecamatan Singkawang Selatan Tahun 2015.....	41
Gambar 5.	Persentase Luas Areal Tanaman Perkebunan di Kecamatan Singkawang Selatan Tahun 2015.....	83
Gambar 6.	Banyaknya Perusahaan Industri Besar / Sedang dan Tenaga Kerja di Kecamatan Singkawang Selatan Tahun 2013	93
Gambar 7.	Banyaknya Sarana / Prasarana Wisata dan Hiburan di Kecamatan Singkawang Selatan Tahun 2015.....	97
Gambar 8.	Banyaknya Badan Usaha Lembaga Keuangan di Kecamatan Singkawang Selatan Tahun 2015.....	104

BAB 1

GEOGRAFI

Singkawang Selatan



Kecamatan Singkawang Selatan terdiri dari 4 Kelurahan yaitu :
Kelurahan Sedau
Kelurahan Sijangkung
Kelurahan Pangmilang
Kelurahan Sagatani



Luas wilayah Singkawang Selatan adalah 22.448 Ha atau sekitar 44.54 persen dariluas kota Singkawang

1. Letak Kecamatan

Kecamatan Singkawang Selatan terletak diantara Kecamatan Singawang Barat dan Kecamatan Singkawang Timur dengan luas wilayah 224.48 Km². Dibandingkan dengan kecamatan lain di Kota Singkawang, Kecamatan Singkawang Selatan merupakan yang terkecil luas wilayahnya. Batas-batas wilayah selengkapnya untuk Kecamatan Singkawang Selatan adalah :

- ▶ Utara : Kec. Singkawang Barat
- ▶ Selatan : Kab. Bengkayang
- ▶ Barat: Laut Natuna
- ▶ Timur : Kec. Singkawang Timur dan Kabupaten Bengkayang

Dilihat dari letak geografisnya maka Kecamatan Singkawang Selatan menurut lintang (derajat menit lintang) adalah 0^o44'55,85"LU - 0^o53'51"LU dan menurut bujur (derajat menit lintang) adalah 108^o51'47"BT - 108^o3'22"BT.

2. Luas Wilayah

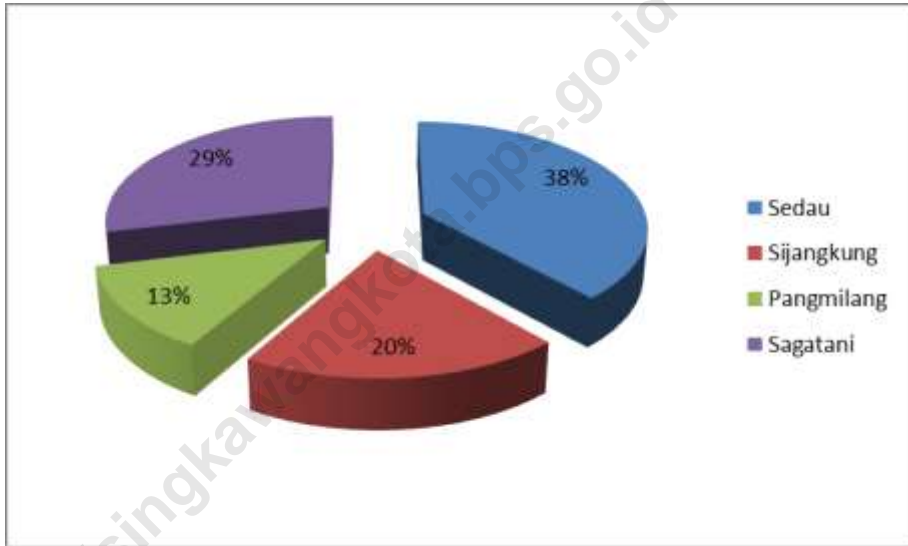
Kecamatan Singkawang Selatan terdiri dari empat kelurahan dengan luas wilayah 22.448 Ha atau

sekitar 44,54 persen dari luas kota Singkawang. Kelurahan terluas adalah kelurahan Sedau (8.611 ha atau 38,36 persen) dan kelurahan terkecil adalah Kelurahan Sijangkung (2.875 ha atau 12,81 persen) dari wilayah Kecamatan Singkawang Selatan. Dilihat dari letaknya, kebanyakan kelurahan merupakan daerah bukan pantai kecuali kelurahan Sedau dengan ketinggian < 500 m dari permukaan laut. Apabila dilihat dari jarak tempuh dari kelurahan menuju kantor camat berkisar 10-25 Km. Hanya Kelurahan Sedau yang dekat dengan jarak tempuh 3.8 Km.

3. Penggunaan Lahan

Sebagian besar lahan di kecamatan Singkawang Selatan merupakan lahan kering yang di usahakan dalam hal ini untuk ladang/ kebun, empang/ kolam dsb (16.901 Ha atau 75,29 Persen), sedangkan lahan kering yang tidak diusahakan hanya terdiri dari Bangunan/ Halaman/ Jalan (4750 Ha atau 21,16 Persen). Sedangkan lahan sawah seluas 814 hektar atau 3,63 persen.

Gambar 1
Persentase Luas Wilayah Kecamatan Singkawang Selatan
Menurut Kelurahan Tahun 2015



Tabel : 1.1
 Batas -Batas Wilayah Kecamatan Singkawang Selatan
 Menurut Arah Mata Angin

No.	Arah Mata Angin	Berbatasan Dengan
(1)	(2)	(3)
01.	Utara	Kec. Singkawang Barat
02.	Selatan	Kab. Bengkayang
03.	Barat	Laut Natuna
04.	Timur	Kec.Singkawang Timur dan Kab. Bengkayang

Tabel. 1.2.
 Letak Geografis Kota Singkawang Menurut Lintang dan Bujur

Uraian	Posisi / Derajat
Lintang/Latitude (Drj Mnt Ltg) ¹⁾	0 ⁰ 44'55,85"- 0 ⁰ 53'51"
Bujur/Longitude (Drj Mnt Ltg) ¹⁾	108 ⁰ 51'47"- 109 ⁰ 3'22"

Tabel : 1.3
 Luas Wilayah Kecamatan Singkawang Selatan
 Menurut Kelurahan/ Desa Tahun 2015

Kelurahan/Desa	Km ²	Hektar
(1)	(2)	(3)
01. Sedau	86,11	8.611
02. Sijangkung	44,93	4.493
03. Pangmilang	28,75	2.875
04. Sagatani	64,69	6.469
Total		22.448

Sumber : Kantor Camat Singkawang Selatan

Tabel : 1.4
Luas Wilayah Menurut Penggunaan Lahan
di Kecamatan Singkawang Selatan Tahun 2015

Penggunaan Lahan	Luas (ha)
(1)	(2)
I. Luas Lahan Sawah Irigasi	742
1. Ditanami Padi	729
2. Ditami Tanaman Lain	5
3. Tidak Ditanami Tanaman Apapun	8
4. Tadah Hujan Ditanami Padi	226
5. Ditanami Tanaman Lain	0
II. Luas Lahan Kering	16956
1. Tegal / Kebun	4170
2. Ladang / Huma	201
3. Perkebunan(Tan Keras/Tahunan)	5587
4. Hutan Rakyat	3135
5. Padang Pengembalaan /Rumput	5
6. Sementara Tidak Diusahakan	2623
7. Lainnya	1235
III. Lahan Bukan Pertanian	4424
Total	22.448

Sumber : BPS.Kota Singkawang.

Tabel : 1.5
Letak Wilayah Kelurahan/Desa di Kecamatan Singkawang Selatan
Menurut Pantai/Bukan Pantai Tahun 2015

Kelurahan/Desa	Pantai	Bukan Pantai
(1)	(2)	(3)
01. Sedau	v	-
02. Sijangkung	-	v
03. Pangmilang	-	v
04. Sagatani	-	v
Total	1	3

Sumber : BPS.Kota Singkawang.

Tabel : 1.6
 Letak Ketinggian Kelurahan/Desa di Kecamatan Singkawang Selatan
 Menurut Ketinggian dari Permukaan Laut Tahun 2015

Kelurahan/Desa	< 500 m	500-700 m	> 700 m
(1)	(2)	(3)	(4)
01. Sedau	v	-	-
02. Sijangkung	-	-	v
03. Pangmilang	-	-	v
04. Sagatani	-	-	v
Total	1	-	3

Sumber : Kantor Camat Singkawang Selatan

Tabel : 1.7
Jarak Tempuh dari Kantor Kelurahan/Desa Ke Kantor Camat
di Kecamatan Singkawang Selatan

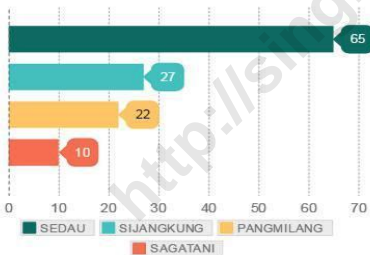
Kelurahan/Desa	Jarak (Km ²)
(1)	(2)
01. Sedau	3,8
02. Sijangkung	10
03. Pangmilang	12
04. Sagatani	25

Sumber : Kantor Camat Singkawang Selatan

PEMERINTAHAN

BAB 2

KECAMATAN SINGKAWANG SELATAN



Banyaknya Rukun Tetangga di Kecamatan Singkawang Selatan



Pemerintahan berdiri sejak tahun 1982 - sekarang



12 kali berganti kepemimpinan



Hanya Kelurahan Sedau yang masuk ke dalam klasifikasi perkotaan

124
RT



25
RW

1. Pemerintahan

Kecamatan Singkawang Selatan pernah 12 kali berganti kepemimpinan. Terakhir mulai tahun 2014 Camat Singkawang Selatan adalah Drs.H.ELMIN,MH. .. Perangkat Kecamatan yang ada di Singkawang Selatan ada lima Seksi yaitu Pemerintahan, Kesos, Ekonomi dan Pembangunan , Trantib, dan Pemberdayaan Masyarakat..

Dilihat dari klasifikasi dan statusnya maka hanya Kelurahan Sedau yang berstatus perkotaan sisanya berstatus perdesaan. Dilihat dari perkembangan dan kategori LKMD kelurahan yang masuk ke dalam kelurahan swasembada dan kategori III hanya Kelurahan Sedau dan Sijangkung sedangkan sisanya merupakan kelurahan swakarya dan kategori II.

2. Satuan Lingkungan Setempat (SLS)

Seperti kecamatan lain di Kota Singkawang, di Singkawang Selatan Satuan Lingkungan Setempat (SLS) terdiri dari Rukun Warga (RW) dan Rukun Tetangga (RT), dimana jumlah RW adalah 25 dan RT berjumlah 124 dengan Kepala Keluarga sebanyak 13.546 KK.

Gambar 2
Jumlah Kepala Keluarga
di Kecamatan Singkawang Selatan tahun 2015



Tabel : 2.1.1

Nama-Nama Camat Yang Pernah/Masih Menjabat di Kecamatan Singkawang Selatan Sampai Dengan Tahun 2015

Nama	Lama Menjabat
(1)	(2)
01. M.Sadjri Zainuddin, BA	1982 - 1988
02. Drs. Jusni Jusri	1988 - 1990
03. Drs. Suparto Djunit	1990 - 1992
04. Drs. Uray Tajudin	1992 - 1998
05. Drs. Patrisius Leo	1998 - 1999
06. Drs.Ray Mondus Sailin	1999 - 2001
07. Libertus Ahie, SmHk	2001
08. Drs.Burhanudin	2001 - 2009
09. Apriyanto, S.Sos	2009 - 2010
10. Lukas Suharyadi, S.Sos	2010 - 2012
11. Awang Martin, S. Sos	2012 - 2014
12. Drs. H. Elmin, MH	2014 - Sekarang

Sumber : Kantor Camat Singkawang Selatan

Tabel : 2.1.2
 Nama-Nama Perangkat Kecamatan yang masih Menjabat
 di Kantor Camat Singkawang Selatan Tahun 2015

Nama	Jabatan
(1)	(2)
01. Drs.H.ELMIN, MH	Camat
02 SUTIYARSO, S.SI.M.SI	Sekcam
03. SABAR TINAMBUNAN,SH	Kasie Pemerintahan
04. M. TAUHID	Kasie Kesos
05. TRI SANDI BAYU PURNAMA	Kasie Ekonomi & Pembangunan
06. ATSIBA SIMANJUNTAK	Kasie Pemberdayaan Masyarakat
07 DUL KOWI	Kasie Trantib

Sumber : Kantor Camat Singkawang Selatan

Tabel : 2.2.1
Klasifikasi dan Status Kelurahan/Desa
di Kecamatan Singkawang Selatan Tahun 2015

Kelurahan/Desa	Klasifikasi	Status
(1)	(2)	(3)
01. Sedau	Kelurahan	Perkotaan
02. Sijangkung	Kelurahan	Pedesaan
03. Pangmilang	Kelurahan	Pedesaan
04. Sagatani	Kelurahan	Pedesaan

Sumber : Kantor Camat Singkawang Selatan

Tabel : 2.2.2
 Klasifikasi Perkembangan Kelurahan/Desa
 di Kecamatan Singkawang Selatan Tahun 2015

Kelurahan/Desa	Swadaya	Swakarya	Swasembada
(1)	(2)	(3)	(4)
01. Sedau	-	-	v
02. Sijangkung	-	-	v
03. Pangmilang	-	v	-
04. Sagatani	-	v	-
Total	-	2	2

Sumber : Kantor Camat Singkawang Selatan

Tabel : 2.2.3
Perkembangan Kategori Lembaga Ketahanan Masyarakat Desa
di Kecamatan Singkawang Selatan Tahun 2015

Kelurahan/Desa	Kategori I	Kategori II	Kategori III
(1)	(2)	(3)	(4)
01. Sedau	-	-	v
02. Sijangkung	-	-	v
03. Pangmilang	-	v	-
04. Sagatani	-	v	-
Total	-	2	2

Sumber : Kantor Camat Singkawang Selatan

Tabel : 2.2.4
 Banyaknya Rukun Warga, Rukun Tetangga dan Kepala Keluarga
 di Kecamatan Singkawang Selatan Tahun 2015

Kelurahan/Desa	Rukun Warga	Rukun Tetangga	Kepala Keluarga
(1)	(2)	(3)	(4)
01. Sedau	10	65	8.839
02. Sijangkung	5	27	2.874
03. Pangmilang	6	22	1.025
04. Sagatani	4	10	808
Total	25	124	13546

Sumber : Masing-Masing Kelurahan.

Tabel : 2.3.1
 Realisasi Pembuatan Kartu Tanda Penduduk
 di Kecamatan Singkawang Selatan Tahun 2010 - 2013

Kelurahan/Desa	2010	2011	2012	2013
(1)	(3)	(4)	(5)	(5)
01. Sedau	-	7.004	-	-
02. Sijangkung	-	2.635	-	-
03. Pangmilang	-	854	-	-
04. Sagatani	-	493	-	-
Total	-	10.986	-	-

Sumber : Kantor Camat Singkawang Selatan

Tabel : 2.3.2
 Realisasi Pembuatan Kartu Keluarga
 di Kecamatan Singkawang Selatan Tahun 2010 - 2013

Kelurahan/Desa	2010	2011	2012	2013
(1)	(3)	(4)	(5)	(5)
01. Sedau	-	-	-	-
02. Sijangkung	-	-	-	-
03. Pangmilang	-	-	-	-
04. Sagatani	-	-	-	-
Total	-	-	-	-

Sumber : Kantor Camat Singkawang Selatan

Keterangan : ... data tak tersedia



3 PENDUDUK



LUAS WILAYAH

Kelurahan di Singkawang Selatan yang paling luas wilayahnya ialah Sedan yaitu seluas 86,11 KM persegi, dan yang paling kecil yakni kelurahan Sijangkung yaitu seluas 28,75 KM persegi.

JUMLAH PENDUDUK

Kelurahan Sedan adalah kelurahan dengan jumlah penduduk terbanyak di Singkawang Selatan yakni sebanyak 29.757 jiwa. sedangkan untuk kelurahan Sijangkung, Pangmilang, Sagatani masing-masing 9.539, 3.862, 2.878 Jiwa.

KEPADATAN PENDUDUK

Kelurahan Sedaumerupakan kelurahan yang paling padat penduduknya yakni Per 1 KM persegi dihuni oleh 346 jiwa.



1. Penduduk

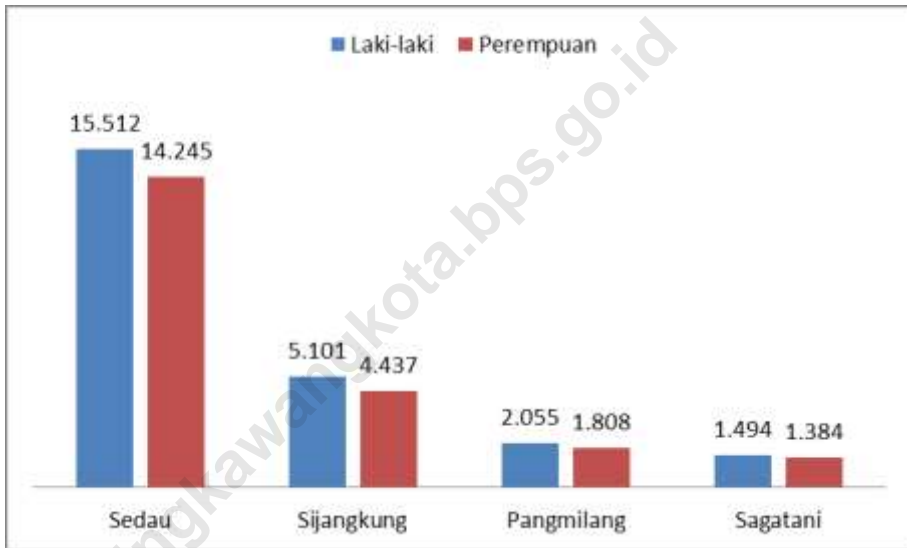
Pada tahun 2015 jumlah penduduk Kecamatan Singkawang Selatan sebanyak 44.036 jiwa, terdiri dari 24.162 laki-laki dan 21.874 perempuan, dengan kata lain perbandingan antara penduduk laki-laki dan perempuan (sex Ratio) sebesar 1,10 persen.

Penduduk di Kecamatan Singkawang Selatan adalah yang terpadat ketiga setelah Kecamatan Singkawang Barat dan Kecamatan Singkawang Tengah di Kota Singkawang. Kepadatan tertinggi terdapat di Kelurahan Sedau yakni 346 orang per km², disusul kelurahan Sijangkung 332 orang per km², kemudian Kelurahan Pangmilang 86 orang per km², dan Kelurahan Sagatani 44 orang per km².

Faktor-faktor demografi seperti lahir, mati dan mutasi penduduk menyebabkan dinamika pertumbuhan penduduk. Kelahiran yang terjadi di Kecamatan Singkawang Selatan sebesar 673 bayi dengan kelurahan terbanyak

adalah Kelurahan Sedau dengan angka 400 bayi dan terkecil Kelurahan Sagatani dengan angka 20 bayi. Sedangkan kematian sebanyak 126 orang dengan kelurahan terbanyak adalah Kelurahan Sedau dengan angka 53 orang. Untuk mutasi penduduk yang datang sebanyak 860 orang dengan kelurahan yang paling banyak didatangi adalah Kelurahan Sedau dengan angka 507 orang dan yang paling sedikit Kelurahan Sagatani dengan angka 43 orang. Sedangkan yang pindah ada sekitar 889 orang dengan kelurahan yang banyak pindah adalah Kelurahan Sedau dengan angka 597 orang dan yang paling sedikit Kelurahan Sagatani dengan angka 33 orang..

Gambar 3
Jumlah Penduduk Menurut Jenis Kelamin
di Kecamatan Singkawang Selatan tahun 2015



Tabel : 3.1.1.
 Banyaknya Penduduk Kecamatan Singkawang Selatan
 Tahun 2011 - 2015

Kelurahan/Desa	2012	2013	2014	2015
(1)	(2)	(3)	(4)	(5)
01. Sedau	28.487	28.982	28.982	29.757
02. Sijangkung	9.132	9.291	9.291	9.539
03. Pangmilang	3.697	3.762	3.762	3.862
04. Sagatani	2.755	2.803	2.803	2.878
Total	43.308	44.071	44.837	46.036

Sumber : BPS.Kota Singkawang.

Tabel : 3.1.2.
Luas Desa, Penduduk dan Kepadatan Penduduk
Kecamatan Singkawang Selatan Tahun 2015

Kelurahan/Desa	Luas (Km2)	Penduduk (jiwa)	Jiwa/Km2
(1)	(2)	(3)	(4)
01. Sedau	86,11	29.757	346
02. Sijangkung	28,75	9.539	332
03. Pangmilang	44,93	3.862	86
04. Sagatani	64,69	2.878	44
Total	224,48	46.036	205

Sumber : BPS. Kota Singkawang.

Tabel : 3.1.3.
 Kepadatan Penduduk Per Rumah Tangga
 di Kecamatan Singkawang Selatan Tahun 2015

Kelurahan/Desa	Rumah Tangga	Penduduk	Jiwa/Ruta
(1)	(2)	(3)	(4)
01. Sedau	8.502	29.757	4
02. Sijangkung	2.725	9.539	4
03. Pangmilang	966	3.862	4
04. Sagatani	720	2.878	4
Total	13.153	46.036	4

Sumber : BPS. Kota Singkawang.

Tabel : 3.1.4.
Penduduk Menurut Jenis Kelamin
di Kecamatan Singkawang Selatan Tahun 2015

Kelurahan/Desa	Laki-Laki	Perempuan	Jumlah
(1)	(2)	(3)	(4)
01. Sedau	15.512	14.245	29.757
02. Sijangkung	5.101	4.437	9.539
03. Pangmilang	2.055	1.808	3.863
04. Sagatani	1.494	1.384	2.878
Total	224.162	21.874	46.036

Sumber : BPS. Kota Singkawang.

Tabel : 3.1.5.
Penduduk menurut Kelompok Umur
di Kecamatan Singkawang Selatan Tahun 2015

Kelompok Umur	Laki-Laki (Jiwa)	Perempuan (Jiwa)	Jumlah (Jiwa)
(1)	(2)	(3)	(4)
0 - 4	2.560	2.314	4.874
5 - 9	2.303	2.069	4.373
10 - 14	2.336	2.085	4.421
15 - 19	2.429	2.207	4.636
20 - 24	2.033	1.882	3.915
25 - 29	1.929	1.714	3.643
30 - 34	1.797	1.595	3.392
35 - 39	1.724	1.469	3.194
40 - 44	1.546	1.325	2.871
45 - 49	1.377	1.224	2.601
50 - 54	1.246	1.090	2.336
55 - 59	974	917	1.891
60 - 64	699	655	1.355
65 - 69	512	516	1.028
70 - 74	359	376	735
75 +	338	434	773
Total	24.162	21.874	46.036

Sumber : BPS Kota Singkawang

Tabel : 3.1.6.
Penduduk W N I Menurut Jenis Kelamin
di Kecamatan Singkawang Selatan Tahun 2015

Kelurahan/Desa	Laki-Laki	Perempuan	Jumlah
(1)	(2)	(3)	(4)
01. Sedau	15.512	14.245	29.757
02. Sijangkung	5.101	4.437	9.539
03. Pangmilang	2.055	1.808	3.862
04. Sagatani	1.494	1.384	2.878
Total	24.162	21.874	46.036

Sumber : BPS. Kota Singkawang.

Tabel : 3.1.7.
Penduduk WNA Menurut Jenis Kelamin
di Kecamatan Singkawang Selatan Tahun 2015

Kelurahan/Desa	Laki-Laki	Perempuan	Jumlah
(1)	(2)	(3)	(4)
01. Sedau	-	-	-
02. Sijangkung	-	-	-
03. Pangmilang	-	-	-
04. Sagatani	-	-	-
Total	-	-	-

Sumber : Masing-masing Kelurahan.

Tabel : 3.1.8.
 Banyaknya Mutasi Penduduk (Lahir, Mati, Pindah, Datang)
 di Kecamatan Singkawang Selatan Tahun 2015

Kelurahan/Desa	Lahir	Mati	Datang	Pindah
(1)	(2)	(3)	(4)	(5)
01. Sedau	400	53	507	597
02. Sijangkung	151	49	210	188
03. Pangmilang	43	15	100	71
04. Sagatani	20	9	43	33
Total	614	126	860	889

Sumber Masing-masing Kelurahan.

Tabel : 3.1.9.
Kelahiran dan Kematian Menurut Jenis Kelamin
di Kecamatan Singkawang Selatan Tahun 2015

Kelurahan/Desa	Lahir		Mati	
	Laki-laki	Perempuan	Laki-laki	Perempuan
(1)	(2)	(3)	(4)	(5)
01. Sedau	202	198	25	28
02. Sijangkung	88	63	28	21
03. Pangmilang	19	24	9	6
04. Sagatani	12	11	5	4
Total	321	293	67	59

Sumber : Masing-masing Kelurahan.

Tabel : 3.1.10
Pindah Dan Datang Menurut Jenis Kelamin
di Kecamatan Singkawang Selatan Tahun 2015

Kelurahan/Desa	Datang		Pindah	
	Laki-laki	Perempuan	Laki-laki	Perempuan
(1)	(2)	(3)	(4)	(5)
01. Sedau	245	262	186	411
02. Sijangkung	96	114	84	104
03. Pangmilang	43	57	41	30
04. Sagatani	18	25	10	23
Total	402	458	321	568

Sumber : Masing-masing Kelurahan.

Tabel : 3.2.1.
Penduduk Wajib Memiliki Kartu Tanda Penduduk
di Kecamatan Singkawang Selatan Tahun 2011 -2014

Kelurahan/Desa	2011	2012	2013	2014
(1)	(3)	(4)		
01. Sedau	22.550	-	-	-
02. Sijangkung	7.868	-	-	-
03. Pangmilang	2.383	-	-	-
04. Sagatani	1.790	-	-	-
Total	34.791	-	-	-

Sumber : Kantor Camat Singkawang Selatan

Tabel : 3.2.2.
Penduduk Yang Memiliki Kartu Tanda Penduduk
di Kecamatan Singkawang Selatan Tahun 2011 - 2014

Kelurahan/Desa	2011	2012	2013	2014
(1)	(3)	(4)		
01. Sedau	7.004	-	-	-
02. Sijangkung	2.635	-	-	-
03. Pangmilang	854	-	-	-
04. Sagatani	493	-	-	-
Total	10.986	-	-	-

Sumber : Kantor Camat Singkawang Selatan

Tabel : 3.2.3
 Banyaknya Penduduk Menurut Jenis Agama/Kepercayaan
 di Kecamatan Singkawang Selatan Tahun 2014

Kelurahan/Desa	Islam	Katholik	Protestan	Hindu
(1)	(2)	(3)	(4)	(5)
01. Sedau	15.514	765	882	24
02. Sijangkung	1.033	1.602	1.166	11
03. Pangmilang	2.658	1.072	596	-
04. Sagatani	953	1.191	1.037	8
Total	20.158	4.630	3.681	43

Lanjutan Tabel : 3.2.3

Kelurahan/Desa	Budha	Lainnya	Jumlah
(1)	(6)	(7)	(8)
01. Sedau	21.020	43	38.248
-			
02. Sijangkung	8.051	16	12.779
03. Pangmilang	224	3	4.553
04. Sagatani	154	-	3.343
Total	29.449	62	58.923

Sumber : Data Base System SIAK Disdukcapil.

4 SOSIAL

Social



TK : 9 buah
SD : 26 buah
SLTP : 7 buah
SLTA : 7 buah
SMK : 0 buah
PT : 0 buah

TK : 38 orang
SD : 355 orang
SLTP : 170 orang
SLTA : 151 orang
SMK : 0 orang



TK : 320 orang
SD : 6.767 orang
SLTP : 2.206 orang
SLTA : 1.757 orang
SMK : 0 orang

1. Pendidikan

Menurut data Dinas Pendidikan Kota Singkawang tahun 2015 banyaknya ketersediaan sarana/prasarana pendidikan di Kecamatan Singkawang Selatan adalah: Sekolah TK ada 8 sekolah dengan jumlah guru 38 orang dan murid 326 orang, SD 27 sekolah dengan jumlah guru 355 orang dan murid 6.767 orang, SLTP 7 sekolah dengan jumlah guru 170 orang dan murid 2.206 orang, SLTA 7 sekolah dengan jumlah guru 151 orang dan murid 1.757 orang. Adapun Perguruan Tinggi (PT) tidak ada yang berlokasi di Kecamatan Singkawang Selatan.

2. Kesehatan

Berdasarkan data dari Dinas Kesehatan Kota Singkawang tahun 2015 di Singkawang Selatan ada 1 puskesmas, 5 puskesmas pembantu dan 1 puskesmas keliling. Selain fasilitas kesehatan tersebut di Singkawang Selatan didukung pula fasilitas kesehatan lainnya yaitu 1 toko obat.

Dalam rangka pencapaian tujuan pembangunan di bidang kesehatan perlu ditinjau dengan adanya tenaga kesehatan yang berkualitas. Di Singkawang Selatan pada tahun 2015 tersedia sebanyak 78 orang tenaga medis, yang terdiri dari 5 dokter. Selain itu terdapat 67 paramedis dan 6 orang non medis.

3. Keagamaan

Pada tahun 2015 di Kecamatan Singkawang Selatan bagi pemeluk agama islam ada 31 masjid dan 22 surau, pemeluk kristen protestan terdapat 14 gereja, dan pemeluk agama budha terdapat 67 vihara/klenteng.

Data yang berkaitan dengan pelayanan kepada masyarakat yang dilakukan oleh Kantor Departemen Agama yakni pemberangkatan jemaah haji asal Kecamatan Singkawang Selatan. Tercatat jema'ah haji yang berangkat tahun 2015 sebanyak 11 orang terdiri dari 6 laki-laki dan 5 perempuan. .

4. Kriminalitas

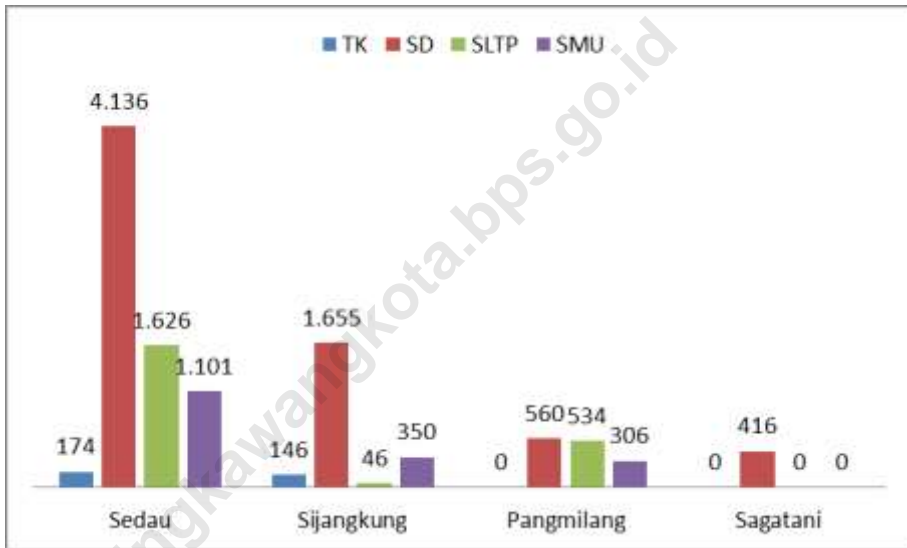
Tingkat Kriminalitas di Kecamatan Singkawang Selatan Pada tahun 2015 mengalami penurunan tercatat di Polsek Singkawang Selatan tindak kejahatan yang dilaporkan sebanyak 20 kasus dengan banyaknya kasus yang diselesaikan sebanyak 17kasus. Jenis perkara terbanyak adalah pencurian dengan pemberatan 5 kasus (25,00 persen) dan yang terendah pencurian dengan kekerasan, perjudian dan penggelapa masing-masing 1 kasus (15,00 persen) sedangkan jenis kasus yang terbanyak diselesaikan adalah pencurian dengan pemberatan sebanyak 4 kasus (20,00 persen) dan yang terendah adalah Pencurian dengan kekerasan dan penggelapan masing masing 1 kasus (10,00 persen)

5. Sarana Prasarana

Kecamatan Singkawang Selatan yang berklasifikasi kota sebagian besar rumahtangga menggunakan mata air gunung

sebagai sumber air minum utama, sedangkan tempat buang air besarnya menggunakan jamban sendiri dan bukan jamban. Penggunaan bahan bakar di Kecamatan Singkawang Selatan rata-rata setiap rumahtang menggunakan gas elpiji dan kayu bakar.

Gambar 4
Jumlah Murid menurut Tingkat Pendidikan
di Kecamatan Singkawang Selatan tahun 2015



Tabel : 4.1.1
 Banyaknya Sekolah Menurut Jenisnya
 di Kecamatan Singkawang Selatan Tahun 2015

Kelurahan/Desa	T K			S D		
	Negeri	Swasta	Jumlah	Negeri	Swasta	Jumlah
(1)	(2)	(3)	(4)	(5)	(4)	(5)
01. Sedau	1	4	5	11	2	13
02. Sijangkung	-	4	4	3	5	8
03. Pangmilang	-	-	-	3	-	3
04. Sagatani	-	-	-	1	1	2
Total	1	8	9	18	8	26

Sumber : Dinas Pendidikan Kota Singkawang.

Lanjutan Tabel : 4.1.1

Kelurahan/Desa	SLTP			SLTA		
	Negeri	Swasta	Jumlah	Negeri	Swasta	Jumlah
(1)	(2)	(3)	(4)	(5)	(4)	(5)
01. Sedau	3	1	4	2	3	5
02. Sijangkung	-	1	1	1	-	1
03. Pangmilang	2	-	2	1	-	1
04. Sagatani	-	-	-	-	-	-
Total	5	2	7	4	3	7

Sumber : Dinas Pendidikan Kota Singkawang.

Tabel : 4.1.2
 Banyaknya Ruang Belajar dan Kelas TK
 di Kecamatan Singkawang Selatan Tahun 2015

Kelurahan/Desa	Ruang belajar			Kelas		
	Negeri	Swasta	Jumlah	Negeri	Swasta	Jumlah
(1)	(2)	(3)	(4)	(5)	(4)	(5)
01. Sedau	3	11	14	3	16	19
02. Sijangkung	-	11	11	-	11	11
03. Pangmilang	-	-	-	-	-	-
04. Sagatani	-	-	-	-	-	-
Total	3	22	25	3	27	30

Sumber : Dinas Pendidikan Kota Singkawang.

Tabel : 4.1.3
 Banyaknya Ruang Belajar dan Kelas SD
 di Kecamatan Singkawang Selatan Tahun 2015

Kelurahan/Desa	Ruang Belajar			Kelas		
	Negeri	Swasta	Jumlah	Negeri	Swasta	Jumlah
(1)	(2)	(3)	(4)	(5)	(4)	(5)
01. Sedau	119	36	155	110	39	149
02. Sijangkung	38	26	64	40	27	67
03. Pangmilang	24	-	24	25	-	25
04. Sagatani	13	6	19	13	4	17
Total	194	68	262	188	70	258

Sumber : Dinas Pendidikan Kota Singkawang.

Tabel : 4.1.4
 Banyaknya Ruang Belajar dan Kelas SLTP
 di Kecamatan Singkawang Selatan Tahun 2015

Kelurahan/Desa	Ruang Belajar			Kelas		
	Negeri	Swasta	Jumlah	Negeri	Swasta	Jumlah
(1)	(2)	(3)	(4)	(5)	(4)	(5)
01. Sedau	45	13	58	41	10	51
02. Sijangkung	-	3	3	-	3	3
03. Pangmilang	17	-	17	16	-	16
04. Sagatani	-	-	-	-	-	-
Total	62	16	78	57	13	70

Sumber : Dinas Pendidikan Kota Singkawang.

Tabel : 4.1.5
 Banyaknya Ruang Belajar dan Kelas SMU
 di Kecamatan Singkawang Selatan Tahun 2015

Kelurahan/Desa	Ruang Belajar			Kelas		
	Negeri	Swasta	Jumlah	Negeri	Swasta	Jumlah
(1)	(2)	(3)	(4)	(5)	(4)	(5)
01. Sedau	18	24	42	17	24	41
02. Sijangkung	10	-	10	10	-	10
03. Pangmilang	10	-	10	8	-	8
04. Sagatani	-	-	-	-	-	-
Total	38	24	62	35	24	59

Sumber : Dinas Pendidikan Kota Singkawang.

Tabel : 4.1.6
 Banyaknya Murid dan Guru TK
 di Kecamatan Singkawang Selatan Tahun 2015

Kelurahan/Desa	Murid			Guru		
	Negeri	Swasta	Jumlah	Negeri	Swasta	Jumlah
(1)	(2)	(3)	(4)	(5)	(4)	(5)
01. Sedau	55	119	174	4	16	20
02. Sijangkung	-	146	146	-	18	18
03. Pangmilang	-	-	-	-	-	-
04. Sagatani	-			-		
Total	55	265	320	4	34	38

Sumber : Dinas Pendidikan Kota Singkawang.

Tabel : 4.1.7
 Banyaknya Murid dan Guru SD
 di Kecamatan Singkawang Selatan Tahun 2015

Kelurahan/Desa	Murid			Guru		
	Negeri	Swasta	Jumlah	Negeri	Swasta	Jumlah
(1)	(2)	(3)	(4)	(5)	(4)	(5)
01. Sedau	3.184	952	4.136	159	55	214
02. Sijangkung	1.016	639	1.655	51	40	91
03. Pangmilang	560	-	560	30	-	30
04. Sagatani	353	63	416	17	3	20
Total	5.113	1.654	6.767	257	98	355

Sumber : Dinas Pendidikan Kota Singkawang.

Tabel : 4.1.8
 Banyaknya Murid dan Guru SLTP
 di Kecamatan Singkawang Selatan Tahun 2015

Kelurahan/Desa	Murid			Guru		
	Negeri	Swasta	Jumlah	Negeri	Swasta	Jumlah
(1)	(2)	(3)	(4)	(5)	(4)	(5)
01. Sedau	1.256	370	1.626	90	36	126
02. Sijangkung	-	46	46	-	9	9
03. Pangmilang	534	-	534	35	-	35
04. Sagatani	-	-	-	-	-	-
Total	1.790	416	2.206	125	45	170

Sumber : Dinas Pendidikan Kota Singkawang.

Tabel : 4.1.9
 Banyaknya Murid dan Guru SMU
 di Kecamatan Singkawang Selatan Tahun 2015

Kelurahan/Desa	Murid			Guru		
	Negeri	Swasta	Jumlah	Negeri	Swasta	Jumlah
(1)	(2)	(3)	(4)	(5)	(4)	(5)
01. Sedau	451	650	1.101	41	64	105
02. Sijangkung	350	-	350	25	-	25
03. Pangmilang	306	-	306	21	-	21
04. Sagatani	-	-	-	-	-	-
Total	1.107	650	1.757	87	64	151

Sumber : Dinas Pendidikan Kota Singkawang.

Tabel : 4.1.10
 Banyaknya Sekolah di luar Dinas Pendidikan
 di Kecamatan Singkawang Selatan Tahun 2015

Kelurahan/Desa	T K			S D		
	Negeri	Swasta	Jumlah	Negeri	Swasta	Jumlah
(1)	(2)	(3)	(4)	(5)	(4)	(5)
01. Sedau	-	-	-	-	1	1
02. Sijangkung	-	-	-	-	-	-
03. Pangmilang	-	-	-	-	-	-
04. Sagatani	-	-	-	-	-	-
Total	-	-	-	-	1	1

Sumber : Dinas Pendidikan Kota Singkawang.

Lanjutan Tabel : 4.1.10

Kelurahan/Desa	SLTP			SLTA		
	Negeri	Swasta	Jumlah	Negeri	Swasta	Jumlah
(1)	(2)	(3)	(4)	(5)	(4)	(5)
01. Sedau	-	2	2	-	1	1
02. Sijangkung	-	-	-	-	-	-
03. Pangmilang
04. Sagatani
Total		2	2	-	1	1

Sumber : Dinas Pendidikan Kota Singkawang.

Tabel : 4.1.11
 Banyaknya Ruang Belajar dan Kelas TK di luar Dinas Pendidikan
 di Kecamatan Singkawang Selatan Tahun 2015

Kelurahan/Desa	Ruang Belajar			Kelas		
	Negeri	Swasta	Jumlah	Negeri	Swasta	Jumlah
(1)	(2)	(3)	(4)	(5)	(4)	(5)
01. Sedau	-	-	-	-	-	-
02. Sijangkung	-	-	-	-	-	-
03. Pangmilang	-	-	-	-	-	-
04. Sagatani	-	-	-	-	-	-
Total	-	-	-	-	-	-

Sumber : Dinas Pendidikan Kota Singkawang.

Tabel : 4.1.12
 Banyaknya Ruang Belajar dan Kelas SD di luar Dinas Pendidikan
 di Kecamatan Singkawang Selatan Tahun 2015

Kelurahan/Desa	Ruang Belajar			Kelas		
	Negeri	Swasta	Jumlah	Negeri	Swasta	Jumlah
(1)	(2)	(3)	(4)	(5)	(4)	(5)
01. Sedau	-	12	12	-	12	12
02. Sijangkung	-	-	-	-	-	-
03. Pangmilang	-	-	-	-	-	-
04. Sagatani	-	-	-	-	-	-
Total	-	12	12	-	12	12

Sumber : Dinas Pendidikan Kota Singkawang.

Tabel : 4.1.13
 Banyaknya Ruang Belajar dan Kelas SLTP di luar Dinas Pendidikan
 di Kecamatan Singkawang Selatan Tahun 2015

Kelurahan/Desa	Ruang Belajar			Kelas		
	Negeri	Swasta	Jumlah	Negeri	suasta	Jumlah
(1)	(2)	(3)	(4)	(5)	(4)	(5)
01. Sedau	-	7	7	-	4	4
02. Sijangkung	-	-	-	-	-	-
03. Pangmilang	-	-	-	-	-	-
04. Sagatani	-	-	-	-	-	-
Total	-	7	7	-	4	4

Sumber : Dinas Pendidikan Kota Singkawang.

Tabel : 4.1.14
 Banyaknya Ruang Belajar dan Kelas SMU di luar Dinas Pendidikan
 di Kecamatan Singkawang Selatan Tahun 2015

Kelurahan/Desa	Ruang Belajar			Kelas		
	Negeri	Swasta	Jumlah	Negeri	Swasta	Jumlah
(1)	(2)	(3)	(4)	(5)	(4)	(5)
01. Sedau	-	3	3	-	3	3
02. Sijangkung	-	-	-	-	-	-
03. Pangmilang	-	-	-	-	-	-
04. Sagatani	-	-	-	-	-	-
Total	-	3	3	-	3	3

Sumber : Dinas Pendidikan Kota Singkawang.

Tabel : 4.1.15
 Banyaknya Murid dan Guru TK di luar Dinas Pendidikan
 di Kecamatan Singkawang Selatan Tahun 2015

Kelurahan/Desa	Murid			Guru		
	Negeri	Swasta	Jumlah	Negeri	Swasta	Jumlah
(1)	(2)	(3)	(4)	(5)	(4)	(5)
01. Sedau	-	-	-	-	-	-
02. Sijangkung	-	-	-	-	-	-
03. Pangmilang	-	-	-	-	-	-
04. Sagatani	-	-	-	-	-	-
Total	-	-	-	-	-	-

Sumber : Dinas Pendidikan Kota Singkawang.

Tabel : 4.1.16
 Banyaknya Murid dan Guru SD di luar Dinas Pendidikan
 di Kecamatan Singkawang Selatan Tahun 2015

Kelurahan/Desa	Murid			Guru		
	Negeri	Swasta	Jumlah	Negeri	Swasta	Jumlah
(1)	(2)	(3)	(4)	(5)	(4)	(5)
01. Sedau	-	260	260	-	16	16
02. Sijangkung	-	-	-	-	-	-
03. Pangmilang	-	-	-	-	-	-
04. Sagatani	-	-	-	-	-	-
Total	-	260	260	-	16	16

Sumber : Dinas Pendidikan Kota Singkawang.

Tabel : 4.1.17
 Banyaknya Murid dan Guru SLTP di luar Dinas Pendidikan
 di Kecamatan Singkawang Selatan Tahun 2015

Kelurahan/Desa	Murid			Guru		
	Negeri	Swasta	Jumlah	Negeri	Swasta	Jumlah
(1)	(2)	(3)	(4)	(5)	(4)	(5)
01. Sedau	-	203	203	-	22	22
02. Sijangkung	-	-	-	-	-	-
03. Pangmilang	-	-	-	-	-	-
04. Sagatani	-	-	-	-	-	-
Total	-	203	203	-	22	22

Sumber : Dinas Pendidikan Kota Singkawang.

Tabel : 4.1.18
 Banyaknya Murid dan Guru SMU di luar Dinas Pendidikan
 di Kecamatan Singkawang Selatan Tahun 2015

Kelurahan/Desa	Murid			Guru		
	Negeri	Swasta	Jumlah	Negeri	Swasta	Jumlah
(1)	(2)	(3)	(4)	(5)	(4)	(5)
01. Sedau	-	41	41	-	13	13
02. Sijangkung	-	-	-	-	-	-
03. Pangmilang	-	-	-	-	-	-
04. Sagatani	-	-	-	-	-	-
Total	-	41	41	-	13	13

Sumber : Dinas Pendidikan Kota Singkawang.

Tabel : 4.1.19
 Banyaknya Sekolah, Murid dan Guru menurut Tingkat Pendidikan
 di Kecamatan Singkawang Selatan Tahun 2015

Tingkat Pendidikan	Sekolah	Guru	Murid	Rasio	
				Murid / Sekolah	Murid / Guru
(1)	(2)	(3)	(4)	(5)	(6)
01. Taman kanak-kanak	9	38	320	36	8
02. Sekolah dasar	26	355	6.767	260	19
03. Sekolah Lanjutan Pertama	7	170	2.206	315	13
04. Sekolah Lanjutan Atas	7	151	1.757	251	12
05. Perguruan Tinggi	-	-	-	-	-

Sumber : Dinas Pendidikan Kota Singkawang.

Tabel : 4.2.1
 Banyaknya Fasilitas Sarana/Prasarana Kesehatan
 di Kecamatan Singkawang Selatan Tahun 2015

No	Jenis Sarana	Sedau	Sijangkung	Pangmilang	Sagatani	Jumlah
(1)	(2)	(3)	(4)	(5)	(6)	(7)
1	RSU/RS Jiwa	-	-	-	-	-
2	Rs bersalin	-	-	-	-	-
3	Rumah Bersalin	-	-	-	-	-
4	Puskesmas	1	-	-	-	1
5	Puskesmas Pembantu	2	1	1	1	5
6	Puskesmas Keliling	1	-	-	-	1
7	Poli Klinik	-	-	-	-	-
8	BKIA	-	-	-	-	-
9	Posyandu	19	5	4	4	32
10	Poskesdes	2	1	3	1	7
11	Dokter Praktek	1	-	-	-	1
12	Apotik	1	-	-	-	1
13	Pos KB	-	-	-	-	-
14	Industri Farmasi	-	-	-	-	-
15	Toko Obat	1	-	-	-	1

Sumber : Puskesmas Kecamatan Singkawang Selatan.

Tabel : 4.2.2
Banyaknya Tenaga Medis/Paramedis
di Kecamatan Singkawang Selatan Tahun 2015

No.	Tenaga Medis/Paramedis	Banyaknya
(1)	(2)	(3)
1	Medis	
	- Dokter	5
	- Dokter Gigi	-
2	Paramedis	67
3	Pembantu Para medis	-
4	Non Medis	6

Sumber : Puskesmas Kecamatan Singkawang Selatan.

Tabel : 4.2.3
 Banyaknya Sarana Kesehatan Menurut Kelurahan/Desa
 di Kecamatan Singkawang Selatan Tahun 2015

Desa	RSU	Puskesmas	Puskesmas Pembantu	Polindes
(1)	(2)	(3)	(4)	(5)
01. Sedau	-	1	2	2
02. Sijangkung	-	-	1	2
03. Pangmilang	-	-	1	3
04. Sagatani	-	-	1	1
Total	-	1	5	8

Sumber : Puskesmas Kecamatan Singkawang Selatan.

Tabel : 4.2.4
 Banyaknya Tenaga Kesehatan Menurut Desa
 di Kecamatan Singkawang Selatan Tahun 2015

Desa	Dokter	Mankes	Bidan/ Perawat	Dukun	Dukun Bayi
(1)	(2)	(3)	(4)	(5)	(6)
01. Sedau	2	-	32	-	9
02. Sijangkung	1	-	6	-	5
03. Pangmilang	1	-	4	-	5
04. Sagatani	-	-	3	-	4
Total	4	-	45	-	23

Sumber : Puskesmas Kecamatan Singkawang Selatan.

Tabel : 4.2.5
 Banyaknya PUS dan Peserta KB Aktif
 di Kecamatan Singkawang Selatan Tahun 2015

Desa	P U S	Kontrasepsi			
		IUD	MOP	MOW	Inplant
(1)	(2)	(3)	(4)	(5)	(6)
01. Sedau	5.607	9	-	-	16
02. Sijangkung	1.798	1	-	-	2
03. Pangmilang	725	-	2	12	18
04. Sagatani	539	-	-	-	-
Total	8.669	10	2	12	36

Sumber : Puskesmas Kecamatan Singkawang Selatan..

Lanjutan
Tabel : 4.2.5

Desa	Kontrasepsi			
	Suntik	PIL	Kondom	Obat Vagina
(1)	(3)	(4)	(5)	(6)
01. Sedau	1.366	559	18	-
02. Sijangkung	502	220	3	-
03. Pangmilang	202	153	7	-
04. Sagatani	122	137	-	-
Total	2.192	1.069	28	-

Sumber : Puskesmas Kecamatan Singkawang Selatan

Tabel : 4.2.6
Target dan Realisasi Peserta KB Baru
di Kecamatan Singkawang Selatan Tahun 2015

Desa	Target	Kontrasepsi			
		IUD	MOP	MOW	Inplant
(1)	(2)	(3)	(4)	(5)	(6)
01. Sedau	-	3	-	-	17
02. Sijangkung	-	1	-	-	8
03. Pangmilang	-	-	-	2	10
04. Sagatani	-	-	-	-	-
Total	-	4	-	2	35

Lanjutan Tabel : 4.2.6

Desa	Kontrasepsi			
	Suntik	PIL	Kondom	Obat Vagina
(1)	(3)	(4)	(5)	(6)
01. Sedau	232	82	3	-
02. Sijangkung	70	25	-	-
03. Pangmilang	41	19	1	-
04. Sagatani	12	13	-	-
Total	355	139	4	-

Sumber : Puskesmas Kecamatan Singkawang Selatan

Tabel : 4.2.7
 Banyaknya Keluarga Sejahtera menurut Alasan
 di Kecamatan Singkawang Selatan Tahun 2010

Desa	Pra KS	KS I	KS II	KS III	KS III Plus
(1)		(2)	(3)		(4)
01. Sedau	-	1.250	2.076	1.402	1.134
02. Sijangkung	-	296	1.096	616	188
03. Pangmilang	-	319	836	223	31
04. Sagatani	-	299	528	280	29
Total	-	2.164	4.536	2.521	1.382

Sumber : PPLKB Kecamatan Singkawang Selatan
 - 2013

Keterangan : Data Tahun Tidak
 2011 Tersedia.

Tabel : 4.3.1.
 Banyaknya Kejahatan/Pelanggaran yang Dilaporkan dan
 Diselesaikan Polsek Singkawang Selatan Tahun 2015

No.	Jenis Kejahatan/Pelanggaran	Dilaporkan	Diselesaikan
(1)	(2)	(3)	(4)
1	Pencurian Biasa	-	-
2	Pencurian dengan Pemberatan	5	4
3	Pencurian dengan Kekerasan	1	1
4	Curanmor (R2)	1	-
5	Curan Mor (R4)	-	-
6	Penganiayaan (170)	-	-
7	Penganiayaan Ringan	-	-
8	Penganiayaan Berat	-	-
9	Pembunuhan	-	-
10	Pengrusakan	-	-
11	Kebakaran	-	-
12	Penipuan	-	-
13	Pemalsuan	-	-
14	Petasan /Handak	-	-
15	Perbuatan Tak Senang	-	-
16	Perkosaan	-	-
17	Serobot Tanah	-	-
18	Pemerasan	-	-
19	Kepemilikan Senjata Tajam	-	-
20	Perjudian	1	1
21	Miras	-	-
22	Penggelapan	1	1
23	Pencabulan	-	-
24	Penculikan	-	-

Lanjutan tabel : 4.3.1

No.	Jenis Kejahatan/Pelanggaran	Dilaporkan	Diselesaikan
(1)	(2)	(3)	(4)
24	Pengancaman	-	-
25	KDRT	5	4
26	Laporan Palsu	-	-
27	Pornoaksi / pornografi	-	-
28	Perzinahan	-	-
29	Pencemaran Nama Baik	-	-
30	Penghinaan	-	-
31	Serobot Tanah	-	-
32	Penemuan Mayat	4	4
33	Kecelakaan Kerja	-	-
34	Penadahan	-	-
35	Membawa Lari Anak/Perlindungan Anak	2	2
36	Kecelakaan Air	-	-
37	Percobaan Pembunuhan	-	-
38	Percobaan Pencurian	-	-
39	Peti/Penambangan	-	-
40	Secara bersama-sama melakukan kekerasan	-	-
41	Membawa lari Perempuan	-	-
42	Keimigrasian	-	-
	Jumlah	20	17

Sumber : Polsek Kecamatan Singkawang Selatan

Tabel : 4.4.1
 Banyaknya Tempat Ibadah Menurut Jenisnya
 di Kecamatan Singkawang Selatan Tahun 2015

Desa	Masjid	Surau	Gereja	Pura	Vihara / Kelenteng
(1)	(2)	(3)	(4)	(5)	(6)
01. Sedau	19	16	2	-	36
02. Sijangkung	5	3	4	-	13
03. Pangmilang	5	2	4	-	11
04. Sagatani	2	1	4	-	7
Jumlah	31	22	14	-	67

Sumber : KUA Kec.Singkawang Selatan

Tabel : 4.4.2
 Banyaknya Nikah, Talak, Cerai dan Rujuk
 di Kecamatan Singkawang Selatan Tahun 2015

Bulan	Nikah	Talak	Cerai	Rujuk
(1)	(2)	(3)	(4)	(5)
01. Januari	7	-	-	-
02. Februari	10	-	-	-
03. Maret	12	-	-	-
04. April	11	-	-	-
05. Mei	8	-	-	-
06. Juni	8	-	-	-
07. Juli	7	-	-	-
08. Agustus	9	-	-	-
09. September	8	-	-	-
10. Oktober	16	-	-	-
11. Nopember	3	-	-	-
12. Desember	6	-	-	-
Total	105	-	-	-

Sumber Data : KUA Kecamatan Singkawang Selatan.

Tabel : 4.4.3
 Banyaknya Pernikahan Menurut Kelurahan
 di Kecamatan Singkawang Selatan Tahun 2015

Kelurahan/Desa	Sedau	Sijangkung	Pangmilang	Sagatani
(1)	(2)	(3)	(4)	(5)
01. Januari	6	1	-	-
02. Februari	8	-	2	-
03. Maret	8	1	-	3
04. April	9	2	-	-
05. Mei	6	1	-	1
06. Juni	7	-	1	-
07. Juli	5	-	1	1
08. Agustus	8	-	1	-
09. September	7	-	1	-
10. Oktober	15	-	-	1
11. Nopember	3	-	-	-
12. Desember	4	1	-	1
Total	86	6	6	7

Sumber Data : KUA Kecamatan Singkawang Selatan.

Tabel : 4.4.4
 Banyaknya Jemaah Haji yang Berangkat Menurut Jenis Kelamin
 Di Kecamatan Singkawang Selatan Tahun 2015

Kelurahan/Desa	Laki-Laki Perempuan		Jumlah
	(1)	(2)	
01. Sedau	5	3	8
02. Sijangkung	1	2	3
03. Pangmilang	-	-	-
04. Sagatani	-	-	-
Total	6	5	11

Sumber Data : KUA Kecamatan Singkawang Selatan.

Tabel : 4.5.1
 Sumber Air Minum yang Utama Digunakan Rumah tangga
 di Kecamatan Singkawang Selatan Tahun 2015

Desa	PDAM	Sumur	Sungai	Mata Air Gunung
(1)	(2)	(3)	(4)	(5)
01. Sedau	V	-	-	v
02. Sijangkung	V	-	-	v
03. Pangmilang	-	-	V	v
04. Sagatani	-	-	V	v
Total	2	-	2	4

Sumber : Lurah masing-masing kelurahan

Tabel : 4.5.2
Tempat Buang Air Besar Sebagian Besar Rumah Tangga
di Kecamatan Singkawang Selatan Tahun 2015

Desa	Jamban Sendiri	Jamban Bersama	Jamban Umum	Bukan Jamban
(1)	(2)	(3)	(4)	(5)
01. Sedau	V	-	-	-
02. Sijangkung	V	-	-	-
03. Pangmilang	-	-	-	v
04. Sagatani	-	-	-	v
Total	2	-	-	2

Sumber : Lurah masing-masing kelurahan

Tabel : 4.5.3

Penggunaan Bahan Bakar Memasak Sebagian Besar Rumah Tangga
di Kecamatan Singkawang Selatan Tahun 20145

Desa	Gas/LPG	Minyak Tanah	Kayu Bakar	Lainnya
(1)	(2)	(3)	(4)	(5)
01. Sedau	V	-	-	-
02. Sijangkung	V	-	-	-
03. Pangmilang	-	-	V	-
04. Sagatani	-	-	V	-
Total	2	-	2	-

Sumber : Lurah masing-masing kelurahan

BAB 5 PERTANIAN

1.439
EKOR

775
EKOR

2013



2014

1.478
EKOR

682
EKOR



1.567
EKOR

691
EKOR

2015



1. Tanaman Pangan

Luas panen tanaman padi di Kecamatan Singkawang Selatan tahun 2015 sebesar 1.273 hektar dengan jumlah produksi 4.169 ton. Produk unggulan untuk tanaman palawija selain padi adalah jagung dengan luas panen 1 ha, dan jumlah produksi 4.30 ton.

2. Perkebunan

Sektor perkebunan merupakan salah satu potensi ekonomi di Kecamatan Singkawang Selatan dengan produksi unggulan tanaman kelapa dalam. Pada tahun 2015 jumlah tanaman kelapa dalam yang ditanam sebanyak 16 Hektar, sehingga memberikan produksi kelapa dalam sebesar 1 ton, produksi ini didapat dari kerja sekitar 44 petani kelapa dalam.

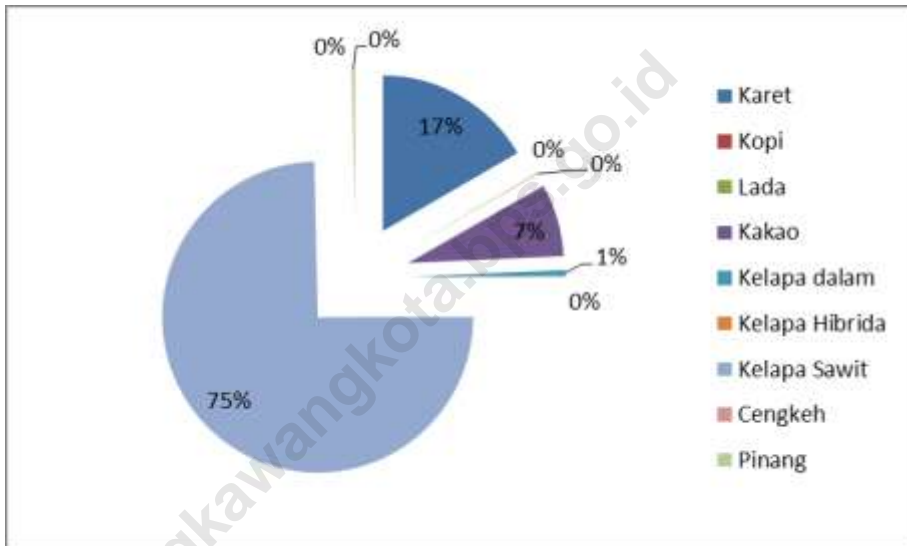
3. Peternakan

Potensi ternak di Kecamatan Singkawang Selatan adalah sapi, kambing dan babi.

Populasi sapi pada tahun 2015 sebesar 1.567 ekor meningkat dari tahun sebelumnya sebesar 6,02 persen. Untuk kambing sebesar 691 ekor, terjadi penurunan dari tahun 2014 yakni sebesar 10,84 persen. Sedangkan babi mengalami peningkatan dibanding tahun 2015 dengan jumlah populasi 31.146 ekor atau naik 1,47 persen.

Potensi unggas berturut-turut ayam ras pedaging, ayam ras petelur dan itik serta ayam buras. Jumlah ayam ras petelur pada tahun 2015 sebanyak 9.524.721, meningkat 388,67 persen dari tahun 2014. Ayam ras pedaging sebanyak 1.865.000 ekor naik menjadi 52,28 persen. Sedangkan ayam buras pada tahun 2015 sebesar 169.240 ekor terjadi kenaikan 1,21 persen dari tahun 2014.

Gambar 5
 Persentase Luas Areal Tanaman Perkebunan
 di Kecamatan Singkawang Selatan tahun 2015



Tabel : 5.1.1
Luas Panen dan Produksi Padi
di Kecamatan Singkawang Selatan Tahun 2015

No	Jenis Intensifikasi	Luas Panen (ha)	Produksi (ton)	Rata-rata kw/ha
(1)	(2)	(3)	(4)	(5)
A.	Intensifikasi			
	1. Padi Sawah	1.273	4.169	32,75
	2. Padi Ladang	-	-	-
	3. Jumlah (A)	1.273	4.169	32,75
B.	Non Intensifikasi			
	1. Padi Sawah	0	0	0
	2. Padi Ladang	0	0	0
	3. Jumlah (B)	0	0	0
C.	Jumlah			
	1. Padi Sawah	1.273	4.169	32,75
	2. Padi Ladang	-	-	-
	3. Jumlah (A+B)	1.273	4.169	32,75

Sumber : Dinas Agribisnis Kota Singkawang

Tabel : 5.1.2
Luas Panen dan Produksi Palawija
di Kecamatan Singkawang Selatan Tahun 2015

No	Jenis Intensifikasi	Luas Panen (ha)	Produksi (ton)	Rata-rata kw/ha
(1)	(2)	(3)	(4)	(5)
A.	Intensifikasi			
	1. Jagung	1	4,30	43,00
	2. Ketela Pohon	98	1.247	127,28
	3. Ktl Rambat	73	474	64,88
	4. Kedele	18	17	90,50
	5. Kc. Hijau	0	0	0
	6. Kc.Tanah	0	0	0
B.	Non Intensifikasi			
	1. Jagung	0	0	0
	2. Ketela Pohon	0	0	0
	3. Ktl Rambat	0	0	0
	4. Kedele	0	0	0
	5. Kc. Hijau	0	0	0
	6. Kc.Tanah	0	0	0

Sumber : Dinas Agribisnis Kota Singkawang

Tabel : 5.2.1
Luas Areal Tanaman Perkebunan
di Kecamatan Singkawang Selatan Tahun 2015 (ha)

No	Komoditi	Tanaman Blm Menghasilkan	Tanaman Menghasilkan	Tanaman Tua/Rusak	Jumlah
(1)	(2)	(3)	(4)	(5)	(6)
1	Karet	450	654	135	1.194
2	Kopi	0	1	0	1
3	Lada	0	6	0	6
4	Kakao	412	129	0	541
5	Kelapa dalam	16	7	23	46
6	Kelapa Hibrida	0	3	0	3
7	Kelapa Sawit	2.248	3.108	0	5.356
8	Kemiri	0	0	0	0
9	Cengkeh	0	0	2	2
10	Pinang	16	7	0	23
11	Jambu Mete	-	-	-	-

Sumber : Dinas Agribisnis Kota Singkawang

Tabel : 5.2.2
 Produksi dan Jumlah Petani Tanaman Perkebunan
 di Kecamatan Singkawang Selatan Tahun 2015

No	Komoditi	Petani (KK)	Produksi (ton)	Rata-rata kg/ha
(1)	(2)	(3)	(4)	(5)
1	Karet	887	386	323,28
2	Kopi	8	1	1000,00
3	Lada	21	3	500,00
4	Kakao	601	107	197,78
5	Kelapa dalam	44	1	21,74
6	Kelapa Hibrida	11	4	800,00
7	Kelapa Sawit	98	3.524	657,95
8	Kemiri	0	0	0
9	Cengkeh	10	0	0
10	Pinang	44	1	43,48
11	Jambu Mete	0	0	0

Sumber : Dinas Agribisnis Kota Singkawang

Tabel : 5.3.1
 Populasi Ternak Sapi, Kambing, dan Babi
 di Kecamatan Singkawang Selatan Tahun 2013 - 2015

Jenis Ternak	2013	2014	2015
(1)	(2)	(3)	(4)
01. S a p i	1.439	1.478	1.567
02. Kerbau	8	4	0
03. K u d a	8	9	0
04. Kambing	775	682	691
05. B a b i	20.493	30.694	31.146
06. R u s a	18	0	0

Tabel : 5.3.2
 Populasi Ayam Ras Petelur dan Pedaging
 di Kecamatan Singkawang Selatan Tahun 2013- 2015

Jenis Unggas	2013	2014	2015
(1)	(2)	(3)	(4)
01. Ayam Buras/Kampung	162.270	167.220	169.240
02. Ayam Ras Pedaging	1.250.300	1.224.725	1.865.000
03. Ayam Ras Petelur	1.928.300	1.949.115	9.524.721
04. Itik	3.200	2.730	2.940
05. Puyuh	17.030	18.970	18.770
05. Walet [Gedung]	0	237	237

Sumber : Dinas Agribisnis Kota Singkawang

Tabel : 5.3.3
Banyaknya Hewan Ternak yang Dipotong Menurut Jenisnya
di Kecamatan Singkawang Selatan Tahun 2013 - 2015

Kelurahan/Desa	2013	2014	2015
(1)	(4)	(4)	(4)
01. S a p i	58	..85	90
02. Kerbau	0	0	0
03. K u d a	0	0	0
04. Kambing	29	35	25
05. B a b i	8.805	8.721	8.523

Sumber : Dinas Agribisnis Kota Singkawang

Tabel : 5.3.4
 Banyaknya Hewan Unggas yang Dipotong Menurut Jenisnya
 di Kecamatan Singkawang Selatan Tahun 2013 - 2015

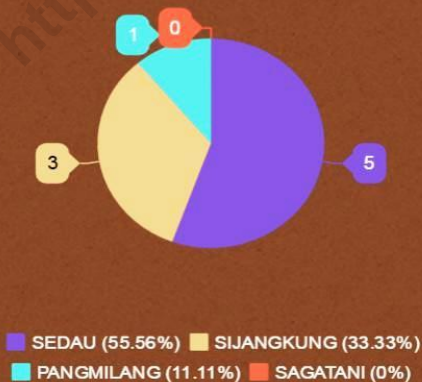
Kelurahan/Desa	2013	2014	2015
(1)	(4)	(4)	(4)
01. Ayam Buras/Kampung	3.195	3.205	3.000
02. Ayam Ras Petelur	52.560	58.005	104.680
03. Ayam Ras Pedaging	107.280	105.630	58.000
04. Itik	1.755	1.640	1.420
05. Puyuh	0	0	0

Sumber : Dinas Agribisnis Kota Singkawang

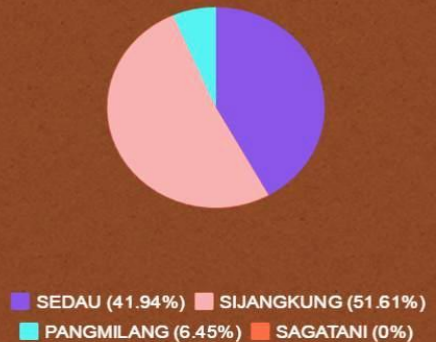
BAB 6 INDUSTRI

JUMLAH
PERUSAHAAN INDUSTRI
BESAR / SEDANG DAN TENAGA
KERJA

Persentase Perusahaan Industri Besar / Sedang di Singkawang Selatan



Persentase Tenaga Kerja Industri di Singkawang Selatan

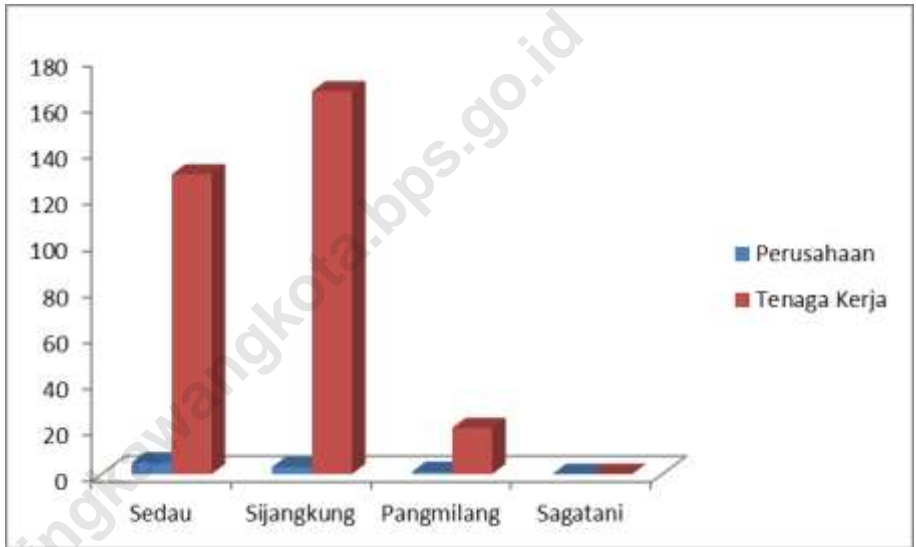


1. Industri

Pada tahun 2013 di Singkawang Selatan tercatat 9 perusahaan industri besar/ sedang, yang berada di Kelurahan Sedau berjumlah 5 perusahaan. Perusahaan tersebut memiliki tenaga kerja sebanyak 130 orang pekerja baik yang kasar maupun yang bekerja di kantor. Kemudian 3

perusahaan berada di Kelurahan Sijangkung yang dapat menampung tenaga kerja berjumlah 166 orang pekerja baik yang bekerja kasar ataupun yang bekerja di kantornya dan yang berada di Kelurahan Pangmilang hanya 1 Perusahaan dengan tenaga kerja berjumlah 20 orang pekerja baik yang kasar maupun yang bekerja di Kantor.

Gambar 6
Banyaknya Perusahaan Industri Besar / Sedang dan Tenaga Kerja
di Kecamatan Singkawang Selatan tahun 2013



Tabel : 6.1.1
 Banyaknya Perusahaan Industri Besar/Sedang dan Tenaga Kerja
 di Kecamatan Singkawang Selatan Tahun 2013

Kelurahan/Desa	Industri Besar/Sedang	
	Perusahaan	Tenaga Kerja
(1)	(2)	(3)
01. Sedau	5	130
02. Sijangkung	3	166
03. Pangmilang	1	20
04. Sagatani	-	-
Total	9	316

Sumber : Dinas Perindustrian , Pedagangan, Koperasi dan Usaha Kecil Menengah
 Kota Singkawang



TRANSPORTASI & KOMUNIKASI

JUMLAH SARANA POS & TELEKOMUNIKASI



1

Kantor Pos



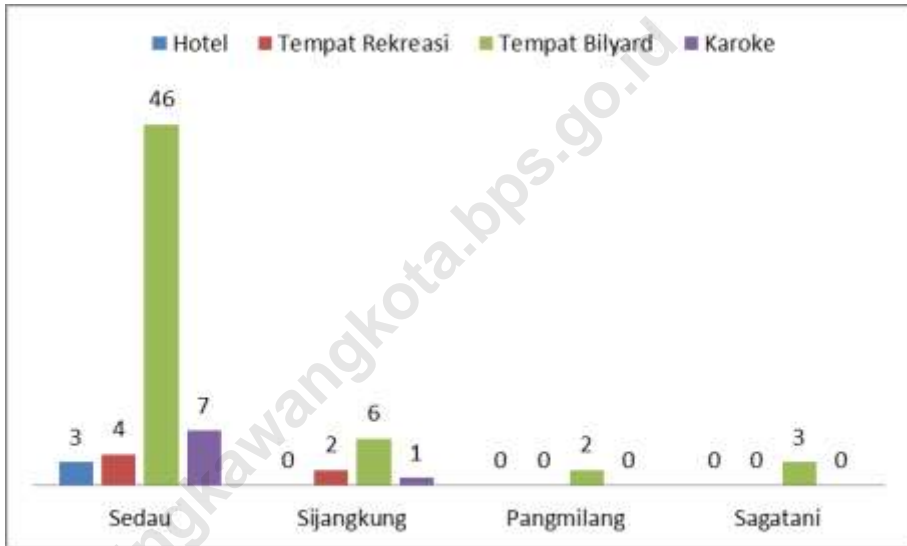
2

Warnet

1. Sarana/ Prasarana Transportasi	Prasarana	2. Sarana/ Prasarana Komunikasi	Prasarana
<p>Jalan merupakan suatu sarana/ prasarana yang sangat vital bagi perkembangan ekonomi dan transportasi suatu daerah, semakin baik dan banyak jalan maka semakin lancar dan berkembang perekonomian di daerah tersebut. Kondisi jalan di Kecamatan Singkawang Selatan lebih baik daripada kecamatan lainnya dimana seluruh jalan sudah diaspal yang menyebabkan fasilitas transportasi seperti becak, ojek, dan kendaraan roda-4 dapat dengan mudah melalui setiap jalan di Kecamatan Singkawang Selatan.</p>		<p>Pada tahun 2015 di Singkawang Selatan sarana/ prasarana wisata hiburan di terdapat 3 hotel/ penginapan, 6 tempat rekreasi, 57 tempat permainan bilyard dan 8 tempat karaoke. Sehingga Kecamatan Singkawang Selatan merupakan salah satu tujuan wisata di Kota Singkawang dengan salah satu tempat tujuan yang terkenal yaitu Taman Impian Pasir Panjang dan Sinka Island.</p>	

Gambar 7

Banyaknya Sarana / Prasarana Wisata dan Hiburan
di Kecamatan Singkawang Selatan tahun 2015



Tabel : 7.1
Kondisi sebagian Besar Permukaan Jalan
di Kecamatan Singkawang Selatan Tahun 2015

Kelurahan/Desa	Aspal	Diperkeras	Tanah
(1)	(2)	(3)	(4)
01. S e d a u	v	-	-
02. Sijangkung	v	-	-
03. Pangmilang	v	-	-
04. Sagatani	v	-	-

Sumber : Dinas PU

Tabel : 7.2
 Fasilitas Angkutan Umum yang dapat Digunakan Penduduk
 di Kecamatan Singkawang Selatan Tahun 2015

Kelurahan/Desa	Becak	Sepeda Motor (ojek)	Kendaraan Roda 4
(1)	(2)	(3)	(4)
01. S e d a u	-	-	v
02. Sijangkung	-	-	v
03. Pangmilang	-	-	v
04. Sagatani	-	-	v
Total	-	-	-

Sumber : Masing-masing Kelurahan.

Tabel : 7.3
 Banyaknya Sarana/Prasarana Pos & Telepon
 di Kecamatan Singkawang Selatan Tahun 2015


Jenis Sarana	Sedau	Sijang kung	Pang milang	Sagatani	Jumlah
(1)	(2)	(3)	(4)	(5)	(2)
01. Kantor Pos	1	-	-	-	1
02. Kantor Telekomunikasi	-	-	-	-	-
03. Wartel/Kois Phone	-	-	-	-	-
04. Warnet	2	-	-	-	2
05. Radio Swasta	-	-	-	-	-
06. Jasa Wisata	-	-	-	-	-
07. Jasa Angkutan Laut	-	-	-	-	-
08. Jasa Angkutan Darat	-	-	-	-	-

Sumber : BPS Kota Singkawang

Tabel : 7.4
 Banyaknya Sarana/Prasarana Wisata dan Hiburan
 di Kecamatan Singkawang Selatan Tahun 2015

Kelurahan/Desa	Hotel/ Penginapan	Tempat Rekreasi	Tempat Bilyard	Karaoke
(1)	(2)	(3)	(4)	(5)
01. S e d a u	3	4	46	7
02. Sijangkung	-	2	6	1
03. Pangmilang	-	-	2	-
04. Sagatani	-	-	3	-
Total	3	6	57	8

Sumber : BPS Kota Singkawang



BAB 8

Lembaga Keuangan



KOPERASI INDONESIA

Jumlah koperasi di kecamatan singkawang selatan sebanyak 22 unit, sebanyak 54 persennya terletak di Kelurahan Sedau



Jumlah Bank di kecamatan Singkawang Selatan hanya 3 unit, semuanya terletak di kelurahan Sedau



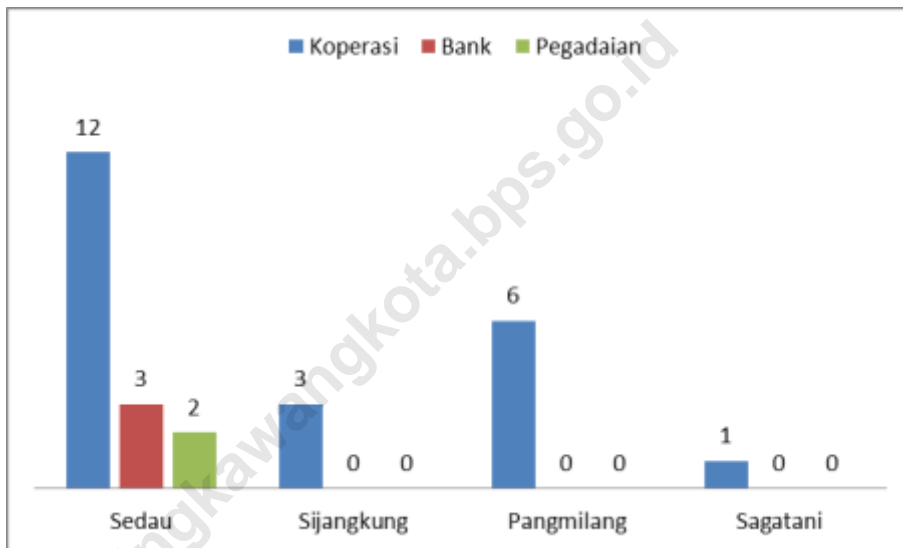
Jumlah Pegadaian di Kecamatan Singkawang Selatan ada 2 unit, keduanya terletak di Kelurahan Sedau

1. Lembaga Keuangan

Lembaga Keuangan di Kecamatan Singkawang Selatan 2015 Pada berada disetiap Kelurahan. Koperasi berjumlah 22 buah (Kelurahan Sedau 12 buah,

Kelurahan Sijangkung 3 buah, Kelurahan Pangmilang 6 buah dan 1 buah di Kelurahan Sagatani). Sedangkan Bank ada 3 unit yaitu Bank Perkeriditan Rakyat Sambas Arta ,Bank Teras BRI ,Bank Kalbar Unit dan 2 unit Pegadaian ,masing-masing berada di Kelurahan Sedau.

Gambar 8
Banyaknya Badan Usaha Lembaga Keuangan
di Kecamatan Singkawang Selatan tahun 2015



Tabel : 8.1
 Banyaknya Badan Usaha Lembaga Keuangan
 di Kecamatan Singkawang Selatan Tahun 2015

Kelurahan/Desa	Koperasi	Bank	Asuransi	Pegadaian
	(1)	(2)	(3)	(4)
01. S e d a u	12	3	-	2
02. Sijangkung	3	-	-	-
03. Pangmilang	6	-	-	-
04. Sagatani	1	-	-	-
Total	22	3	-	2

Sumber : Dinas Perindustrian, Perdagangan, Koperasi dan Usaha Kecil
 Menengah Kota Singkawang dan BPS Kota Singkawang.

DATA

Mencerdaskan Bangsa

BADAN PUSAT STATISTIK

KOTA SINGKAWANG

Jl.A.Yani No.75 Singkawang

Telp/Fax: (0562)631334

Email:bps6172@bps.go.id

