

Katalog/Catalog: 1102001.Pagedangan

# KECAMATAN PAGEDANGAN DALAM ANGKA

*PAGEDANGAN SUBDISTRICT  
IN FIGURES*

2022



**BADAN PUSAT STATISTIK  
KABUPATEN TANGERANG  
BPS-STATISTICS OF TANGERANG REGENCY**





# KECAMATAN PAGEDANGAN DALAM ANGKA

**PAGEDANGAN SUBDISTRICT  
IN FIGURES**

**2022**



KECAMATAN PAGEDANGAN DALAM ANGKA  
PAGEDANGAN Subdistrict in Figures  
2022

ISSN: 2407-4705

No. Publikasi/*Publication Number*: 36030.2213

Katalog /*Catalog*: 1102001.3603070.

Ukuran Buku/*Book Size*: 17,6 cm X 25 cm

Jumlah Halaman/*Number of Pages* : ... + ... hal/*pages*

Naskah/*Manuscript*:

BPS Kabupaten Tangerang

*BPS-Statistics of Tangerang Regency*

Penyunting/*Editor*:

BPS Kabupaten Tangerang

*BPS-Statistics of Tangerang Regency*

Desain Kover/*Cover Design*:

BPS Kabupaten Tangerang

*BPS-Statistics of Tangerang Regency*

Ilustrasi Kover/*Cover Illustration*:

BPS Kabupaten Tangerang

*BPS-Statistics of Tangerang Regency*

Diterbitkan oleh/*Published by*:

©BPS Kabupaten Tangerang/*BPS-Statistics of Tangerang Regency*

Dicetak oleh/*Printed by*:

BPS Kabupaten Tangerang

*BPS-Statistics of Tangerang Regency*

Dilarang mengumumkan, mendistribusikan, mengomunikasikan, dan/atau menggandakan sebagian atau seluruh isi buku ini untuk tujuan komersil tanpa izin tertulis dari Badan Pusat Statistik Kabupaten Tangerang.

*Prohibited to announce, distribute, communicate, and/or copy part or all of this book for commercial purpose without permission from BPS-Statistics Indonesia of Tangerang Regency.*

TIM PENYUSUN/TEAM MEMBERS

Pengarah/Director  
Husin Maulana, S.Si., M.SE.

Penanggung Jawab/Persons in Charge  
Husin Maulana, S.Si., M.SE.

Penyunting/Editors

Pagedanganxx • Pagedanganxx • Pagedanganxx

Pengolah Data dan Penulis Naskah/Data Processor and Writers

Pagedanganxx • Pagedanganxx • Pagedanganxx

Penata Letak/Layout Designers

Pagedanganxx • Pagedanganxx • Pagedanganxx



## KONTRIBUTOR DATA/DATA CONTRIBUTORS

1. Kementerian Agama / *Ministry of Religious Affair*
2. Kementerian Pendidikan dan Kebudayaan / *Ministry of Education and Culture*
3. Badan Meteorologi Klimatologi dan Geofisika / *Meteorological, Climatology, and Geophysical Agency*
4. Badan Pusat Statistik / *BPS-Statistics Indonesia*
5. Dinas Pagedangan
6. Dinas Pagedangan

<https://tangerangkab.bps.go.id>





PETA WILAYAH KECAMATAN PAGEDANGAN  
MAP OF PAGEDANGAN DISTRICT





KEPALA BPS KABUPATEN TANGERANG  
CHIEF STATISTICIAN OF TANGERANG REGENCY



*Figure 1*

HUSIN MAULANA, S.SI., M.SE.





## KATA PENGANTAR

Kecamatan Pagedangan Dalam Angka 2022 merupakan publikasi tahunan yang diterbitkan oleh Badan Pusat Statistik (BPS) Kabupaten Tangerang. Publikasi ini menyajikan beragam data statistik mengenai gambaran umum kondisi geografi dan iklim, pemerintahan, serta perkembangan kondisi sosial-demografi dan perekonomian di Kecamatan Pagedangan.

Data statistik dalam penyusunan Publikasi Kecamatan Pagedangan Dalam Angka 2022 bersumber dari sensus/survei BPS maupun data dari instansi lain. Data statistik yang disajikan pada publikasi ini diharapkan dapat membantu dalam penyusunan rencana pembangunan di Kecamatan Pagedangan.

Kepada semua pihak yang telah memberikan kontribusi dalam penyusunan publikasi ini, kami sampaikan penghargaan dan terima kasih yang sebesar-besarnya. Kami sadari dalam publikasi ini masih terdapat kekurangan. Oleh karena itu, kritik dan saran yang bersifat membangun dari para pengguna data sangat diharapkan untuk perbaikan publikasi ini di masa yang akan datang.

Tangerang, 26 September 2022  
Kepala BPS  
Kabupaten Tangerang

HUSIN MAULANA, S.Si., M.SE.



## FOREWORD

*Pagedangan District in Figures 2022 is an annual publication published by the Central Statistics Agency (BPS) of Tangerang Regency. This publication presents various statistical data regarding the general description of geographical and climatic conditions, governance, as well as the development of socio-demographic and economic conditions in Pagedangan District.*

*Statistical data in the preparation of the Pagedangan District Publication in Figures 2022 is sourced from the BPS census/survey as well as data from other agencies. The statistical data presented in this publication are expected to assist in the preparation of development plans in Pagedangan District.*

*To all those who have contributed to the preparation of this publication, we express our deepest appreciation and gratitude. We realize that in this publication there are still shortcomings. Therefore, constructive criticism and suggestions from data users are highly expected for the improvement of this publication in the future.*

*Tangerang, 26 September  
2022*

*Chief Statistician of  
Tangerang Regency*

HUSIN MAULANA, S.Si., M.SE

## DAFTAR ISI/CONTENTS

	Halaman <i>Page</i>
Kata Pengantar/ <i>Preface</i> .....	xii
Daftar Isi/ <i>Contents</i> .....	xiii
Daftar Tabel/ <i>List of Tables</i> .....	xv
Daftar Gambar/ <i>List of Figures</i> .....	xxi
Penjelasan Umum/ <i>Explanatory Notes</i> .....	xxiv
Daftar Singkatan/ <i>List of Abbreviation</i> .....	xxvii
1. Geografi dan Iklim/ <i>Geography and Climate</i> .....	1
2. Pemerintahan/ <i>Government</i> .....	11
3. Penduduk/ <i>Population</i> .....	21
4. Sosial dan Kesejahteraan Rakyat/ <i>Social and Welfare</i> .....	31
5. Pertanian/ <i>Agriculture</i> .....	59
6. Pariwisata, Transportasi, dan Komunikasi/ <i>Tourism, Transportation, and Communication</i> .....	73
7. Perbankan, Koperasi, dan Perdagangan/ <i>Banking, Cooperative, and Trade</i>	87





## DAFTAR TABEL/*LIST OF TABLES*

Halaman  
Page

1.	<b>GEOGRAFI DAN IKLIM/<i>GEOGRAPHY AND CLIMATE</i></b>	
1.1	<b>KEADAAN GEOGRAFI</b> <b><i>GEOGRAPHY CONDITION</i></b>	
1.1.1	Luas Daerah Menurut Desa/Kelurahan di Kecamatan PAGEDANGAN, 2021  <i>Total Area by Villages/Kelurahan in Pagedangan Subdistrict, 2021</i> .....	8
1.1.2	Jarak ke Ibukota Kecamatan dan Ibukota Kabupaten/Kota Menurut Desa/Kelurahan di Kecamatan Pagedangan (km), 2021 <i>Distance to the Subdistrict Capital and Regency/Municipal Capital by Villages/Kelurahan in Pagedangan Subdistrict (km), 2021</i> .....	9
1.2	<b>KEADAAN IKLIM</b> <b><i>CLIMATE CONDITION</i></b>	
1.2.1	Pengamatan Unsur Iklim Menurut Bulan di Stasiun Budiarto, 2021 <i>Observation of Climate Elements by Month at Budiarto Station, 2021</i> ....	10
2.	<b>PEMERINTAHAN/<i>GOVERNMENT</i></b>	
2.1	<b>WILAYAH ADMINISTRATIF</b> <b><i>ADMINISTRATIVE AREA</i></b>	
2.1.1	Jumlah Rukun Warga (RW) dan Rukun Tetangga (RT) Menurut Desa/Kelurahan di Kecamatan Pagedangan, 2021 <i>Number of Rukun Warga and Rukun Tetangga by Villages'/Kelurahan in Pagedangan Subdistrict, 2021</i> .....	18
2.2	<b>SUMBER DAYA MANUSIA</b> <b><i>HUMAN RESOURCES</i></b>	
2.2.1	Jumlah Pegawai Negeri Sipil Menurut Pemerintah Daerah dan Jenis Kelamin, 2021 <i>Number of Civil Servants by Local Government and Sex, 2021</i> .....	19
2.2.2	Jumlah Pegawai Negeri Sipil Pemerintah Daerah Kecamatan XX Menurut Tingkat Pendidikan dan Jenis Kelamin, 2021 <i>Number of Civil Servants of XX District Government by Educational Level and Sex, 2021</i> .....	20

3.	<b>PENDUDUK/<i>POPULATION</i></b>	
3.1	Penduduk, Distribusi Persentase Penduduk, Kepadatan Penduduk, Rasio Jenis Kelamin Penduduk Menurut Desa/Kelurahan di Kecamatan Pagedangan, 2021 <i>Population, Percentage Distribution of Population, Population Density, and Population Sex Ratio by Villages/Kelurahan in Pagedangan Subdistrict, 2021</i> .....	28
3.2	Jumlah Penduduk Menurut Kelompok Umur dan Jenis Kelamin di Kecamatan Pagedangan, 2021 <i>Population by Age Groups and Sex in Pagedangan Subdistrict, 2021</i> .....	30
4.	<b>SOSIAL DAN KESEJAHTERAAN RAKYAT/<i>SOCIAL AND WELFARE</i></b>	
4.1	<b>PENDIDIKAN</b> <b><i>EDUCATION</i></b>	
4.1.1	Banyaknya Desa <sup>1</sup> /Kelurahan yang Memiliki Fasilitas Sekolah Menurut Tingkat Pendidikan di Kecamatan Pagedangan, 2019-2021 <i>Number of Villages<sup>1</sup>/Kelurahan Having Educational Facilities by Educational Level in Pagedangan Subdistrict, 2019-2021</i> .....	38
4.1.2	Jumlah Sekolah Menurut Tingkat Pendidikan di Kecamatan Pagedangan, 2020/2021 dan 2021/2022 <i>Number of Schools by Educational Level in Pagedangan Subdistrict, 2020/2021 and 2021/2022</i> .....	39
4.1.3	Jumlah Guru Menurut Tingkat Pendidikan di Kecamatan Pagedangan, 2020/2021 dan 2021/2022 <i>Number of Teachers by Educational Level in Pagedangan Subdistrict, 2020/2021 and 2021/2022</i> .....	40
4.1.4	Jumlah Murid Menurut Tingkat Pendidikan di Kecamatan Pagedangan, 2020/2021 dan 2021/2022 <i>Number of Pupils by Educational Level in Pagedangan Subdistrict, 2020/2021 and 2021/2022</i> .....	41
4.2	<b>KESEHATAN</b> <b><i>HEALTH</i></b>	
4.2.1	Banyaknya Desa <sup>1</sup> /Kelurahan yang Memiliki Sarana Kesehatan Menurut Jenis Sarana Kesehatan di Kecamatan Pagedangan, 2019-2021	

	<i>Number of Villages<sup>1</sup>/Kelurahan Health Facilities by Type of Health Facilities in Pagedangan Subdistrict, 2019-2021</i> .....	42
4.2.2	Banyaknya Warga Penderita Kekurangan Gizi Menurut Desa/Kelurahan di Kecamatan Pagedangan, 2020 <i>Number of People with Malnutrition by Villages/Kelurahan in Pagedangan Subdistrict, 2020</i> .....	43
4.3	<b>PERUMAHAN DAN LINGKUNGAN</b> <b>HOUSING AND ENVIRONMENT</b>	
4.3.1	Banyaknya Desa/Kelurahan Menurut Sumber Air Minum Sebagian Besar Keluarga di Kecamatan Pagedangan, 2019-2021 <i>Number of Villages/Kelurahan by Drinking Water Source of Majority Family in Pagedangan Subdistrict, 2019-2021</i> .....	44
4.3.2	Banyaknya Keluarga Menurut Desa/Kelurahan dan Jenis Pengguna Listrik di Kecamatan Pagedangan, 2021 <i>Number of Family by Villages/Kelurahan and Type of Electricity Consumer in Pagedangan Subdistrict, 2021</i> .....	45
4.3.3	Banyaknya Desa/Kelurahan Menurut Sumber Penerangan Jalan Utama Desa/Kelurahan di Kecamatan Pagedangan, 2019-2021 <i>Number of Villages/Kelurahan by Source of Villages/Kelurahan's Main Street Illumination in Pagedangan Subdistrict, 2019-2021</i> .....	46
4.3.4	Banyaknya Desa/Kelurahan Menurut Penggunaan Fasilitas Tempat Buang Air Besar Sebagian Besar Keluarga di Kecamatan Pagedangan, 2019-2021 <i>Number of Villages/Kelurahan by Toilet Facility Used by Majority Family in Pagedangan Subdistrict, 2019-2021</i> .....	47
4.3.5	Banyaknya Desa/Kelurahan Menurut Jenis Bahan Bakar untuk Memasak yang Digunakan Sebagian Besar Keluarga di Kecamatan Pagedangan, 2021 <i>Number of Villages/Kelurahan by Type of Cooking Fuel Used by Majority Family in Pagedangan Subdistrict, 2021</i> .....	48
4.4	<b>AGAMA DAN SOSIAL LAINNYA</b> <b>RELIGION AND OTHER SOCIAL AFFAIRS</b>	
4.4.1	Jumlah Tempat Peribadatan Menurut Desa/Kelurahan di Kecamatan Pagedangan, 2021 <i>Number of Worship Places by Villages/Kelurahan in Pagedangan Subdistrict, 2021</i> .....	49

4.4.2	Banyaknya Kejadian Bencana Alam Menurut Desa/Kelurahan dan Jenis Bencana Alam di Kecamatan Pagedangan, 2020 <i>Number of Natural Disaster Events by Villages/Kelurahan and Type of Natural Disaster in Pagedangan Subdistrict, 2020</i> .....	50
4.4.3	Banyaknya Korban Jiwa Akibat Bencana Alam Menurut Desa/ Kelurahan dan Jenis Bencana Alam di Kecamatan Pagedangan, 2020 <i>Number of Fatalities Due to Natural Disasters by Villages/Kelurahan Pagedangan Subdistrict, 2020</i> 53	
4.4.4	Keberadaan Fasilitas/Upaya Antisipasi/Mitigasi Bencana Alam Menurut Desa/ Kelurahan di Kecamatan Pagedangan, 2021 <i>Existence of Facilities/Efforts for Anticipation/Mitigation of Natural Disasters by Villages/ Kelurahan by Villages/ Kelurahan in Pagedangan Subdistrict, 2021</i> .....	56
4.4.5	Banyaknya Desa/Kelurahan yang Memiliki Kelompok Kegiatan Olahraga Menurut Jenis Olahraga dan Ketersediaan Fasilitas/Lapangan Olahraga di Kecamatan Pagedangan, 2021 <i>Number of Villages/Kelurahan Having Sport Activities Groups by Type of Sport and Availability of Sport Facilities/Fields in Pagedangan Subdistrict, 2021</i> .....	58
5.	<b>PERTANIAN/AGRICULTURE</b>	
5.1	Luas Panen Tanaman Sayuran dan Buah-buahan Semusim Menurut Jenis Tanaman di Kecamatan Pagedangan (ha), 2018-2021 <i>Harvested Area of Seasonal Vegetables and Fruits by Kind of Plant in Pagedangan Subdistrict (ha), 2018-2021</i> .....	66
5.2	Produksi Tanaman Sayuran dan Buah-buahan Semusim Menurut Jenis Tanaman di Kecamatan Pagedangan (kuintal), 2018-2021 <i>Production of Seasonal Vegetables and Fruits by Kind of Plant in Pagedangan Subdistrict (quintal), 2018-2021</i> .....	67
5.3	Luas Panen Tanaman Biofarmaka Menurut Jenis Tanaman di Kecamatan Pagedangan (m <sup>2</sup> ), 2018-2021 <i>Harvested Area of Medicinal Plants by Kind of Plant in Pagedangan Subdistrict (m<sup>2</sup>), 2018-2021</i> .....	68

5.4 Produksi Tanaman Biofarmaka Menurut Jenis  
Tanaman di Kecamatan Pagedangan (kg), 2018-  
2021

<https://tangerangkab.bps.go.id>

	<i>Production of Medicinal Plants by Kind of Plant in Pagedangan Subdistrict (kg), 2018-2021</i> .....	69
5.5	Luas Panen Tanaman Hias Menurut Jenis Tanaman di Kecamatan Pagedangan (m <sup>2</sup> ), 2018-2021 <i>Harvested Area of Ornamental Plants by Kind of Plant in Pagedangan Subdistrict (m<sup>2</sup>), 2018-2021</i> .....	70
5.6	Produksi Tanaman Hias Menurut Jenis Tanaman di Kecamatan Pagedangan (tangkai), 2018-2021 <i>Production of Ornamental Plants by Kind of Plant n Pagedangan Subdistrict (stalks), 2018-2021</i> .....	71
5.7	Produksi Buah-Buahan dan Sayuran Tahunan Menurut Jenis Tanaman di Kecamatan Pagedangan (kuintal), 2018-2021 <i>Production of Annual Fruits and Vegetables by Kind of Plant in Pagedangan Subdistrict (quintal), 2018-2021</i> .....	72
6.	<b>PARIWISATA, TRANSPORTASI, DAN KOMUNIKASI /<i>TOURISM, TRANSPORTATION, AND COMMUNICATION</i></b>	
6.1	<b>PARIWISATA <i>TOURISM</i></b>	
6.1.1	Jumlah Sarana Akomodasi Menurut Desa/Kelurahan dan Jenis Akomodasi di Kecamatan PAGEDANGAN, 2021 <i>Number of Accomodation Facilities by Villages/Kelurahan and Type of Accomodation in PAGEDANGAN Subdistrict, 2021</i> .....	80
6.2	<b>TRANSPORTASI <i>TRANSPORTATION</i></b>	
6.2.1	Prasarana dan Sarana Transportasi Antar Desa/Kelurahan Menurut Desa/Kelurahan di Kecamatan PAGEDANGAN, 2021 <i>Inter-Villages/Kelurahan Transportation Infrastructure and Facilities by Villages/Kelurahan in PAGEDANGAN Subdistrict, 2021</i> .....	81
6.3	<b>KOMUNIKASI <i>COMMUNICATION</i></b>	
6.2.2	Keberadaan Kantor Pos/Pos Pembantu/Rumah Pos, PosKeliling, dan Perusahaan/Agen Jasa Ekspedisi Swasta Menurut Desa/Kelurahan di Kecamatan PAGEDANGAN, 2021	

	<i>Number of Post Office/Subsidiary of Post Office, Mobile Portal Service, Private Expedition Service Company by Villages/Kelurahan in PAGEDANGAN Subdistrict, 2021.....</i>	83
6.3.1	Jumlah Menara Telepon seluler dan Operator Layanan Komunikasi Telepon Seluler Menurut Desa/Kelurahan di Kecamatan PAGEDANGAN, 2021 <i>Number of Base Transceiver Station (BTS) and Cellular Phone Communication Service Operators by Villages/Kelurahan in PAGEDANGAN Subdistrict, 2021 .....</i>	84
6.3.2	Kekuatan Sinyal Telepon Seluler dan Jenis Sinyal Internet Telepon Seluler Menurut Desa/Kelurahan di Kecamatan PAGEDANGAN, 2021 <i>The Strenght of Celular Phone Signal by Villages/Kelurahan in PAGEDANGAN Subdistrict, 2021.....</i>	85
7.	<b>PERBANKAN, KOPERASI, DAN PERDAGANGAN/<i>BANKING, COOPERATIVE, AND TRADE</i></b>	
7.1	Banyaknya Sarana Lembaga Keuangan Bank Menurut Desa/ Kelurahan dan Jenis Bank di Kecamatan PAGEDANGAN, 2021 <i>Number of Bank by Villages/Kelurahan and Type of Bank in PAGEDANGAN Subdistrict, 2021 .....</i>	94
7.2	Banyaknya Koperasi Aktif Menurut Menurut Desa/ Kelurahan dan Jenis Koperasi di Kecamatan PAGEDANGAN, 2021 <i>Number of Cooperative by Villages/Kelurahan and Type of Cooperative in PAGEDANGAN Subdistrict, 2021.....</i>	95
7.3	Banyaknya Sarana Perdagangan Menurut Desa/ Kelurahan dan Jenis Sarana Perdagangan di Kecamatan PAGEDANGAN, 2021 <i>Number of Trade Facilities by Villages/Kelurahan and Type of Trade Facilities in PAGEDANGAN Subdistrict, 2021.....</i>	97





## DAFTAR GAMBAR/*LIST OF FIGURES*

Halaman  
Page

1.1	Luas Daerah menurut Desa/Kelurahan (%), 2021	
	<i>Total Area by Village/Kelurahan (%), 2021</i> .....	6
1.2	Jarak ke Ibukota Kecamatan Menurut Desa/Kelurahan di Kecamatan PAGEDANGAN (km), 2021	
	<i>Distance to the Subdistrict Capital by Village/Kelurahan in PAGEDANGAN Subdistrict (km), 2021</i> .....	7
2.1	...	
	.....	16
2.2	...	
	.....	17
3.1	...	
	.....	26
3.2	...	
	.....	27
4.1	...	
	.....	36
4.2	...	
	.....	37
5.1	...	
	.....	64
5.2	...	
	.....	65

6.1	...	78
6.2	...	79
7.1	...	92
7.2	...	93

<https://tangerangkab.bps.go.id>



## PENJELASAN UMUM/*EXPLANATORY NOTES*

Tanda-tanda, satuan-satuan, dan lain-lainnya yang digunakan dalam publikasi ini adalah sebagai berikut:

*Symbols, measurement units, and acronyms which are used in this publication, are as follows:*

### 1. TANDA-TANDA/*SYMBOLS*

Data tidak tersedia/ <i>Data not available</i> .....	: ...
Tidak ada atau nol / <i>Null or zero</i> .....	: -
Data dapat diabaikan/ <i>Data negligible</i> .....	: 0
Tanda decimal/ <i>Decimal point</i> .....	: ,
Data tidak dapat ditampilkan/ <i>Not applicable</i> .....	: NA
Angka estimasi/ <i>Estimated figures</i> .....	: e
Angka diperbaiki/ <i>Revised figures</i> .....	: r
Angka sementara/ <i>Preliminary figures</i> .....	: x
Angka sangat sementara/ <i>Very preliminary figures</i> .....	: xx
Angka sangat sangat sementara/ <i>Very very preliminary figures</i> .....	:
Pagedangan	

### 2. SATUAN/*UNITS*

barel/ <i>barrel</i> .....	: 158,99 liter/ <i>litres</i> = 1/6,2898 m <sup>3</sup>
hektar (ha)/ <i>hectare (ha)</i> .....	: 10 000 m <sup>2</sup>
kilometer (km)/ <i>kilometres (km)</i> .....	: 1 000 meter/ <i>meters (m)</i>
knot/ <i>knot</i> .....	: 1,8523 km/jam ( <i>km/hour</i> )
kuintal/ <i>quintal</i> .....	: 100 kg
KWh .....	: 1 000 Watt <i>hour</i>
MWh .....	: 1 000 KWh
liter (untuk beras)/ <i>litre (for rice)</i> .....	: 0,80 kg
MMSCF .....	: 1/35,3 m <sup>3</sup>
metrik ton (m.ton)/ <i>metric ton (m. ton)</i> .....	: 0,98421 long ton = 1 000 kg
ons/ <i>ounce</i> .....	: 28,31 gram/ <i>grams</i>
ton .....	: 1 000 kg

Satuan lain: buah, dus, butir, helai/lembar, kaleng, batang, pulsa, ton kilometer (ton-km), jam, menit, persen (%).

*Other units: unit, pack, pieces, sheet, tin, pulse, ton-kilometres(ton-km), hour, minute, percent (%).*

Perbedaan angka di belakang koma disebabkan oleh pembulatan angka.  
*The difference in decimal numbers is caused by rounding.*



## DAFTAR SINGKATAN/*LIST OF ABBREVIATION*

SI	: Stasiun Iklim/ <i>Climate Station</i>
SMPK	: Stasiun Meterologi Pertanian Khusus/ <i>Special Agricultural Meteorological Station</i>
t. t	: Tempat tidur/ <i>Bed</i>
BCG	: Bacillus Calmette Guerin
DPT	: Difteri, Pertusis, Tetanus/ <i>Diphtheria, Tetanus, and Pertussis</i>
TT	: Tetanus Toxoid
IOT	: Industri Obat Tradisional/ <i>Traditional Medicine Industry</i>
IKOT	: Industri Kecil Obat Tradisional/ <i>Traditional Medicine Small Industry</i>
Alkes	: Alat kesehatan/ <i>Health Kits</i>
PKRT	: Perbekalan Kesehatan Rumah tangga/ <i>Household Health Logistics</i>
Kompl	: Komplemen/ <i>Complement</i>
IRTP	: Industri Pangan Produksi Rumah Tangga/ <i>Foods Home Industry</i>
PBF	: Pedagang Besar Farmasi/ <i>Pharmacy Whole-seller</i>
GFK	: Gudang Farmasi Kab/Kota/Regency/ <i>Municipality Pharmacy Warehouse</i>
RB	: Rumah Bersalin/ <i>Delivery House</i>
Pustu	: Puskesmas pembantu/ <i>Auxiliary Public Health Center</i>
BP	: Balai Pengobatan/ <i>Polyclinic</i>
TPS	: Tempat Pembuangan Sampah Sementara / <i>landfill</i>
Jamkesmas	: Jaminan kesehatan masyarakat miskin/ <i>Poor public health insurance</i>
PJKMU	: Program Jaminan Kesehatan Masyarakat Umum/ <i>General Public Health Insurance Program</i>
SIUP	: Surat Ijin Usaha Perdagangan/ <i>Trading Permission Letter</i>
TDP	: Tanda Daftar Perusahaan/ <i>Company Registration Identity</i>
API	: Angka Pengenal Importir/ <i>Importer's Identity Number</i>



# 01

## GEOGRAFI DAN IKLIM *GEOGRAPHY AND CLIMATE*







PENJELASAN TEKNIS

TECHNICAL NOTES

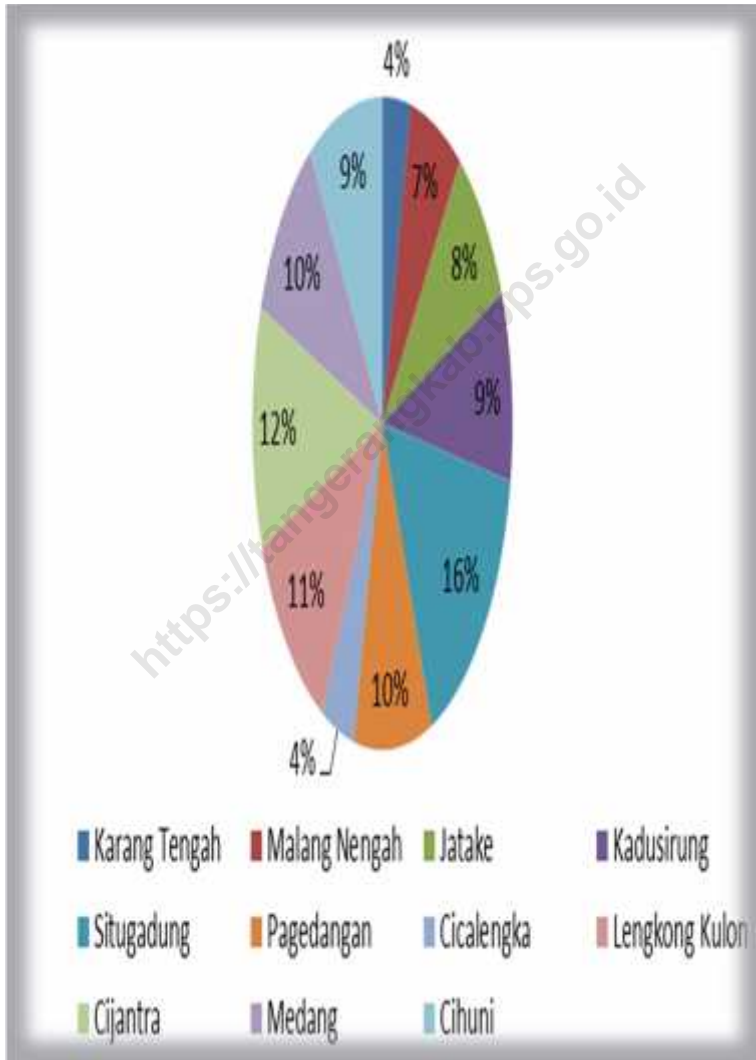
ULASAN

DESCRIPTION

1. Kecamatan *PAGEDANGAN* merupakan daerah dataran rendah dengan ketinggian ... meter di atas permukaan laut, terletak pada .... Lintang Selatan dan antara .... Bujur Timur. Luas wilayah kecamatan *PAGEDANGAN* adalah berupa dataran seluas ... km persegi.
2. Pada tahun 2020, wilayah administrasi Kecamatan *PAGEDANGAN* terdiri dari 11 Desa/kelurahan.
3. Berdasarkan posisi geografinya, Kecamatan *PAGEDANGAN* memiliki batas-batas:
  - ) Utara: Kecamatan Kelapa Dua
  - ) Selatan: Kecamatan Cisauk
  - ) Barat: Kecamatan Legok
  - ) Timur: Kec, Sepong - Kota Tangsel

1. *PAGEDANGAN* Subdictrict is an area with high between ... meter of sea surfaces, it is located between ... south latitude and between .... East longitude. *PAGEDANGAN* Subdictrict area is shaped in landby .... km square.
2. In 2020, *PAGEDANGAN* Subdictrict is devided into 11 urban village
3. Based on geographic position, *PAGEDANGAN* Subdictrict has boundaries as follows:
  - ) North: Kelapa Dua District
  - ) South: Cisauk District
  - ) West: Legok District
  - ) East: Serpong District-Tangsel

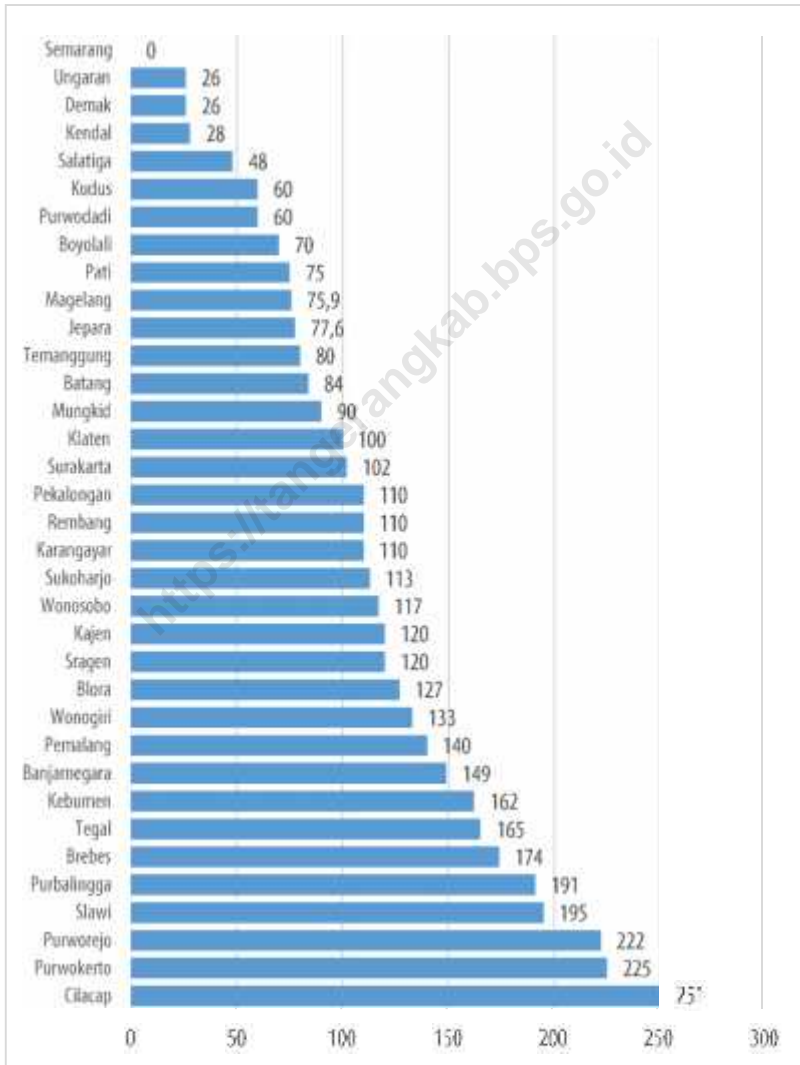
**Gambar** 1.1 Luas Daerah menurut Desa/Kelurahan (%), 2021  
**Figures** 1.1 Total Area by Village/Kelurahan (%), 2021



Sumber/Source : ....

Gambar 1.2  
Figures

Jarak ke Ibukota Kecamatan Menurut Desa/Kelurahan di Kecamatan PAGEDANGAN (km), 2021  
Distance to the Subdistrict Capital by Village/Kelurahan in PAGEDANGAN Subdistrict (km), 2021



Sumber/Source : ...

1.1 KEADAAN GEOGRAFI  
GEOGRAPHY CONDITION

Tabel 1.1 Luas Daerah Menurut Desa/Kelurahan di Kecamatan  
Table 1.1 PAGEDANGAN, 2021  
Total Area by Villages/Kelurahan in PAGEDANGAN  
Subdistrict, 2021

Desa/Kelurahan <i>Village/Kelurahan</i>	Luas <i>Total/Area</i> <i>(km<sup>2</sup>/sq.km)</i>	Persentase Terhadap Luas Kecamatan <i>Percentage to Subdistrict Area</i>
(1)	(2)	(3)
Karangtengah	1.680	3.52
Malangnebgah	3.169	6.63
Jatake	3.970	8.31
Kadusirung	4.481	9.38
Situgadung	7.633	15.97
Pagedangan	4.647	9.73
Cicalengka	1.961	4.10
Lengkong Kulon	5.346	11.19
Cijantra	5.705	11.94
Medang	4.705	9.85
Cihuni	4.485	9.39
<b>Nama Kecamatan</b>	<b>47.782</b>	<b>100</b>

Catatan/Note: ...

Sumber/Source: ...

**Tabel 11.2** Jarak ke Ibukota Kecamatan dan Ibukota Kabupaten/Kota Menurut Desa/Kelurahan di Kecamatan PAGEDANGAN (km), 2021  
**Table** Distance to the Subdistrict Capital and Regency/Municipal Capital by Villages/Kelurahan in PAGEDANGAN Subdistrict (km), 2021

Desa/Kelurahan <i>Village/Kelurahan</i>	Jarak ke Ibukota Ke Kecamatan <i>Total/Area (km2/sq.km)</i>	Jarak ke Ibukota Kabupaten/Kota <i>Distance to Regency/Manicipal Capital</i>
(1)	(2)	(3)
Karang Tengah	9	16
Malang Nengah	9	16
Jatake	6	18
Kadu Sirung	4	15
Situ Gadung	6	21
Pagedangan	1	24
Cicalengka	2	23
Lengkong Kulon	2	26
Cijantra	7	19
Medang	6	23
Cihuni	7	27

Catatan/Note: ...  
 Sumber/Source: BPS, Pendataan Potensi Desa (Podes) 2021/BPS-Statistics Indonesia, Village Potential Data Collecting 2021

## 1.2 KEADAAN IKLIM CLIMATE CONDITION

**Tabel** 12.1 Pengamatan Unsur Iklim Menurut Bulan di Stasiun  
**Table** 12.1 PAGEDANGAN,2021  
Observation of Climate Elements by Month at  
PAGEDANGAN Station,2021

Bulan <i>Month</i>	Jumlah Curah Hujan <i>Number of Precipitation</i>	Jumlah Hari Hujan (Hari) <i>Number of Rainy Days (day)</i>
(1)	(2)	(3)
Januari/ <i>January</i>	326,4	20
Februari/ <i>February</i>	533,5	22
Maret/ <i>March</i>	104,4	14
April/ <i>April</i>	203,3	18
Mei/ <i>May</i>	279,1	20
Juni/ <i>June</i>	236,8	18
Juli/ <i>July</i>	98,1	8
Agustus/ <i>August</i>	251,4	10
September/ <i>September</i>	259,8	17
Oktober/ <i>October</i>	278,1	16
November/ <i>November</i>	116,9	15
Desember/ <i>December</i>	328,5	21

Catatan/*Note*: ....

Sumber/*Source*: ....

# 02



## PEMERINTAHAN *GOVERNMENT*

<https://tangerangkab.bps.go.id>





<https://tangerangkab.bps.go.id>



Sumber/Source : ...

Gambar 2 ...  
Figures ...



Sumber/Source : ....

## Government

### 2.1 WILAYAH ADMINISTRATIF ADMINISTRATIVE AREA

**Tabel 2.1.1** Jumlah Rukun Warga (RW) dan Rukun Tetangga (RT) Menurut Desa/Kelurahan di Kecamatan PAGEDANGAN, 2021  
**Table 2.1.1** Number of Rukun Warga and Rukun Tetangga by Villages<sup>1</sup>/Kelurahan in PAGEDANGAN Subdistrict, 2021

Desa/Kelurahan <i>Village/Kelurahan</i>	Rukun Warga (RW) <i>Rukun Warga</i>	Rukun Tetangga (RT) <i>Rukun Tetangga</i>
(1)	(2)	(3)
Karang Tengah	6	13
Malang Nengah	6	20
Jatake	3	23
Kadu Sirung	5	22
Situ Gadung	8	42
Pagedangan	13	58
Cicalengka	4	16
Lengkong Kulon	12	82
Cijantra	6	21
Medang	30	134
Cihuni	7	24
<b>Nama Kecamatan</b>		

Catatan/Note: ...  
Sumber/Source: ...

## 2.2 SUMBER DAYA MANUSIA HUMAN RESOURCES

Tabel 2.1 Jumlah Pegawai Negeri Sipil Menurut Pemerintah Daerah Kecamatan Pagedangan Berdasarkan Golongan dan Jenis Kelamin, 2021  
Table 2.1 Number of Civil Servants by Local Government and Sex, 2021

Pemerintah Daerah <i>Local Government</i>	Laki-Laki <i>Male</i>	Perempuan <i>Female</i>	Jumlah <i>Total</i>
(1)	(2)	(3)	(4)
<b>Pembina Tingkat I (IV/b)</b>	1	0	1
Pembina (IV/a)	1	0	1
Penata Tingkat I (III/d)	5	1	6
Penata (III/c)	2	5	7
Penata Muda Tingkat I (III/b)	4	2	6
Penata Muda (III/a)	3	2	5
Pengatur Tingkat I (II/d)	5	0	5
Pengatur (II/c)	1	2	3
Pengatur Muda Tingkat I (II/b)	4	0	4
Pengatur Muda (II/a)	1	0	1
Juru Tingkat I (I/d)	1	0	1
Kecamatan Pagedangan	28	12	40

Catatan/Note: ...  
Sumber/Source: ...

Tabel 2.2  
Table

Jumlah Pegawai Negeri Sipil Pemerintah Daerah  
Kecamatan Pagedangan Menurut Tingkat Pendidikan dan  
JenisKelamin, 2021  
Number of Civil Servants of XX District Government by  
Educational Level and Sex, 2021

Tingkat Pendidikan <i>Education Level</i>	Laki-Laki <i>Male</i>	Perempuan <i>Female</i>	Jumlah <i>Total</i>
(1)	(2)	(3)	(4)
Sekolah Dasar (SD) <i>Primary School</i>	0	0	0
SMP/Sederajat <i>Junior High School</i>	1	0	1
SMA/Sederajat <i>Senior High School</i>	11	3	14
Diploma I/Akta I <i>Diploma I/Akta I</i>	0	0	0
Diploma II/Akta II <i>Diploma II/Akta II</i>	0	0	0
Diploma III/Akta III <i>Diploma III/Akta III</i>	0	0	0
Diploma IV/Akta IV <i>Diploma IV/Akta IV</i>	0	1	1
S1/Sarjana <i>Under Graduate/Bachelor</i>	13	7	20
S2/Pasca Sarjana <i>Graduate</i>	3	1	4
S3/Doktor/Ph.D <i>Post Graaduate</i>	0	0	0
<b>Jumlah</b>	<b>28</b>	<b>12</b>	<b>40</b>

Catatan/Note: ...

Sumber/Source: Kantor Kecamatan Pagedangan

# 03

## PENDUDUK *POPULATION*



<https://langerangkab.bps.go.id>





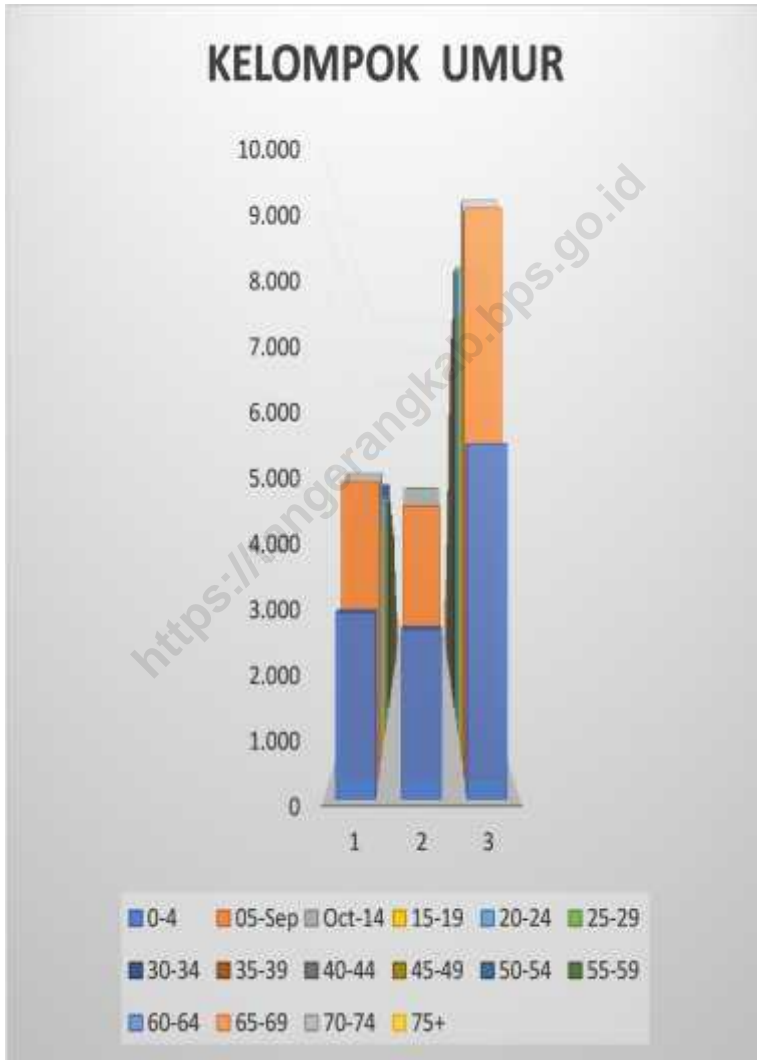


Gambar 3.1 ...  
 Figures ...



Sumber/Source : ....

Gambar 3.2 ...  
Figures ...



Sumber/Source : ....

Tabel 3.1  
Table

Penduduk, Distribusi Persentase Penduduk, Kepadatan Penduduk, Rasio Jenis Kelamin Penduduk Menurut Desa/ Kelurahan di Kecamatan PAGEDANGAN, 2021  
Population, Percentage Distribution of Population, Population Density, and Population Sex Ratio by Villages/ Kelurahan in PAGEDANGAN Subdistrict, 2021

Desa/Kelurahan <i>Village/Kelurahan</i>	Penduduk/Population		
	Laki-Laki/Male	Perempuan/Female	Jumlah/Total
(1)	(2)	(3)	(4)
Karang Tengah	3.142	2.923	6.065
Malang Nengah	4.302	4.120	8.422
Jatake	4.520	4.222	8.742
Kadu Sirung	4.308	4.156	8.464
Situ Gadung	4.598	4.414	9.012
Pagedangan	6.431	6.250	12.681
Cicalengka	3.744	3.609	7.353
Lengkong Kulon	4.480	4.370	8.850
Cijantra	3.760	3.561	7.321
Medang	10.299	10.228	20.527
Cihuni	3.293	3.300	6.593
<b>Nama Kecamatan</b>	<b>52.877</b>	<b>51.153</b>	<b>104.030</b>

POPULATION

Lanjutan Tabel/Continued Table 3.1

Desa/Kelurahan	Persentase Penduduk	Kepadatan Penduduk (per Km <sup>2</sup> )	Rasio Jenis Kelamin Penduduk
Village/Kelurahan	Percentage of Total Population	Population Density per sq.km	Population Sex Ratio
(4)	(5)	(6)	(7)
Karang Tengah	5,83	1040	1,075
Malang Nengah	8,10	1040	1,044
Jatake	8,40	1041	1,071
Kadu Sirung	8,14	1040	1,037
Situ Gadung	8,66	1041	1,042
Pagedangan	12,19	1040	1,029
Cicalengka	7,07	1040	1,037
Lengkong Kulon	8,51	1040	1,025
Cijantra	7,04	1040	1,056
Medang	19,73	1040	1,007
Cihuni	6,34	1040	0,998
<b>Nama Kecamatan</b>	<b>100</b>		

Catatan/Note: ...  
 Sumber/Source: ...

Tabel 3.2  
Table

Jumlah Penduduk Menurut Kelompok Umur dan Jenis Kelamin di Kecamatan PAGEDANGAN, 2021  
Population by Age Groups and Sex in PAGEDANGAN Subdistrict, 2021

Kelompok Umur <i>Age Groups</i>	Jenis Kelamin/Sex		
	Laki-Laki/Male	Perempuan/Female	Jumlah/Total
(1)	(2)	(3)	(4)
0-4	2.896	2.630	5.526
5-9	4.933	4.523	9.456
10-14	5.076	4.797	9.873
15-19	4.057	3.943	8.000
20-24	4.505	4.529	9.034
25-29	4.571	4.782	9.353
30-34	4.835	4.665	9.500
35-39	4.411	4.186	8.597
40-44	4.095	4.190	8.285
45-49	3.753	3.964	7.717
50-54	3.459	3.158	6.617
55-59	2.443	2.197	4.640
60-64	1.615	1.472	3.087
65-69	1.052	937	1.989
70-74	606	592	1.198
75+	570	588	1.158
<b>Nama Kecamatan</b>	<b>52.877</b>	<b>51.153</b>	<b>104.030</b>

Catatan/Note: ...

Sumber/Source: ...

# 04

SOSIAL DAN KESEJAHTERAAN RAKYAT  
SOCIAL AND WELFARE

<https://tangerangkab.bps.go.id>



**INFOGRAFIS  
PEMBATAS BAB 04**



Gambar 4 1 ...  
Figures ...



Sumber/Source : ....



Gambar 4.2 ...  
Figures ...



Sumber/Source : ....

4.1 PENDIDIKAN  
EDUCATION

**Tabel** 4.1.1 Banyaknya Desa<sup>1</sup>/Kelurahan yang Memiliki Fasilitas Sekolah Menurut Tingkat Pendidikan di Kecamatan PAGEDANGAN, 2019–2021  
**Table** 4.1.1 Number of Villages<sup>1</sup>/Kelurahan Having Educational Facilities by Educational Level in PAGEDANGAN Subdistrict, 2019–2021

<b>Tingkat Pendidikan</b>	<b>2019</b>	<b>2020</b>	<b>2021</b>
<i>Education Level</i>			
<b>(1)</b>	<b>(2)</b>	<b>(3)</b>	<b>(4)</b>
Sekolah Dasar (SD) <i>Primary School</i>	11	11	11
Madrasah Ibtidaiyah (MI) <i>Madrasah Ibtidaiyah</i>	11	11	11
Sekolah Menengah Pertama (SMP) <i>Junior High School</i>	5	5	5
Madrasah Tsanawiyah (MTs) <i>Madrasah Tsanawiyah</i>	6	6	6
Sekolah Menengah Atas (SMA) <i>Senior High School;</i>	4	3	3
Sekolah Menengah Kejuruan (SMK) <i>Vocational High School</i>	3	2	3
Madrasah Aliyah (MA) <i>Madrasah Aliyah</i>	4	3	3
Akademi/Perguruan Tinggi <i>Academy/University</i>	1	1	1

Catatan/Note: <sup>1</sup>Desa pada tabel ini termasuk Unit Permukiman Transmigrasi (UPT) yang masih dibina oleh kementerian terkait/  
*Villages in this table include Transmigration Settlement Unit which is still fostered by the relevant ministries.*

Sumber/Source: BPS, Pendataan Potensi Desa (Podes) 2020 dan 2021/BPS-Statistics Indonesia, Village Potential Data Collecting 2020 and 2021

Tabel 4.1.2  
Table

Jumlah Sekolah Menurut Tingkat Pendidikan di Kecamatan PAGEDANGAN, 2020/2021 dan 2021/2022  
Number of Schools by Educational Level in PAGEDANGAN Subdistrict, 2020/2021 and 2021/2022

Tingkat Pendidikan	Negeri/Public		Swaasta/Private		Jumlah/Total	
Education Level	2020/2021	2021/2022	2020/2021	2021/2022	2020/2021	2021/2022
(1)	(2)	(3)	(4)	(5)	(6)	(7)
Taman Kanak-Kanak Kindergarten	0	0	18	19	18	19
Raudatul Athfal (RA) Raudatul Athfal (RA)	0	0	7	7	7	7
Sekolah Dasar (SD) Elementary School	27	27	5	5	32	32
Madrasah Ibtidaiyah (MI) Madrasah Ibtidaiyah (MI)	2	2	17	18	19	20
Sekolah Menengah Pertama (SMP) Junior High School	3	3	8	8	11	11
Madrasah Tsanawiyah (MTs) Madrasah Tsanawiyah (MTs)	2	2	5	5	7	7
Sekolah Menengah Atas (SMA) Senior High School	1	1	4	4	5	5
Sekolah Menengah Kejuruan (SMK) Vocational High School	1	1	2	2	3	3
Madrasah Aliyah (MA) Madrasah Aliyah (MA)	0	0	3	3	3	3

Catatan/Note: <sup>3</sup> Seluruh Raudatul Athfal (RA) berstatus swasta/All Raudatul Athfal (RA) are private

Sumber/Source: <sup>1</sup> Kementerian Pendidikan, Kebudayaan, Riset, dan Teknologi, Sistem Data Pokok Pendidikan, data semester ganjil laporan sampai dengan 30 November 2021/Ministry of Education, Culture, Research, and Technology, Basic Education Data System, odd semester report data up to 30 November 2021

<sup>2</sup> Kementerian Agama, EMIS, data semester ganjil laporan sampai dengan 17 Februari 2022/Ministry of Religious Affairs, EMIS, odd semester report data up to 17 February 2022

Tabel 4 1.3  
Table

Jumlah Guru Menurut Tingkat Pendidikan di Kecamatan PAGEDANGAN, 2020/2021 dan 2021/2022  
Number of Teachers by Educational Level in PAGEDANGAN Subdistrict, 2020/2021 and 2021/2022

Tingkat Pendidikan <i>Education Level</i>	Negeri/ <i>Public</i>		Swaasta/ <i>Private</i>		Jumlah/ <i>Total</i>	
	2020/2021	2021/2022	2020/2021	2021/2022	2020/2021	2021/2022
(1)	(2)	(3)	(4)	(5)	(6)	(7)
Taman Kanak-Kanak Kindergarten	0	0	78	88	78	88
Raudatul Athfal (RA) <i>Raudatul Athfal (RA)</i>	0	0	34	36	34	36
Sekolah Dasar (SD) <i>Elementary School</i>	282	247	70	79	352	326
Madrasah Ibtidaiyah (MI) <i>Madrasah Ibtidaiyah (MI)</i>	58	74	192	231	250	305
Sekolah Menengah Pertama (SMP) <i>Junior High School</i>	93	93	97	108	190	201
Madrasah Tsanawiyah (MTs) <i>Madrasah Tsanawiyah (MTs)</i>	69	102	80	91	149	193
Sekolah Menengah Atas (SMA) <i>Senior High School</i>	30	37	62	68	92	105
Sekolah Menengah Kejuruan (SMK) <i>Vocational High School</i>	47	47	26	32	66	79
Madrasah Aliyah (MA) <i>Madrasah Aliyah (MA)</i>	0	0	27	34	27	34

Catatan/Note: <sup>3</sup> Jumlah guru termasuk kepala sekolah dan guru/*The total of teachers including headmaster and teacher.*

<sup>4</sup> Guru yang mengajar di dua sekolah atau lebih dihitung di masing-masing sekolah/*Teacher who taught in two schools or more counted in every school.*

Sumber/Source: <sup>1</sup> Kementerian Pendidikan, Kebudayaan, Riset, dan Teknologi, Sistem Data Pokok Pendidikan, data semester ganjil laporan sampai dengan 30 November 2021/*Ministry of Education, Culture, Research, and Technology, Basic Education Data System, odd semester report data up to 30 November 2021*

<sup>2</sup> Kementerian Agama, EMIS, data semester ganjil laporan sampai dengan 17 Februari 2022/*Ministry of Religious Affairs, EMIS, odd semester report data up to 17 February 2022*

Tabel 4 1.4  
Table

Jumlah Murid Menurut Tingkat Pendidikan di Kecamatan PAGEDANGAN, 2020/2021 dan 2021/2022  
Number of Pupils by Educational Level in PAGEDANGAN Subdistrict, 2020/2021 and 2021/2022

Tingkat Pendidikan <i>Education Level</i>	Negeri/ <i>Public</i>		Swaasta/ <i>Private</i>		Jumlah/ <i>Total</i>	
	2020/2021	2021/2022	2020/2021	2021/2022	2020/2021	2021/2022
(1)	(2)	(3)	(4)	(5)	(6)	(7)
Taman Kanak-Kanak Kindergarten	0	0	751	727	751	727
Raudatul Athfal (RA) <i>Raudatul Athfal (RA)</i>	0	0	227	212	227	212
Sekolah Dasar (SD) <i>Elementary School</i>	5835	5663	1444	1536	7279	7199
Madrasah Ibtidaiyah (MI) <i>Madrasah Ibtidaiyah (MI)</i>	1198	1226	3739	3701	4937	4927
Sekolah Menengah Pertama (SMP) <i>Junior High School</i>	2154	2380	1135	1143	3289	3523
Madrasah Tsanawiyah (MTs) <i>Madrasah Tsanawiyah (MTs)</i>	1289	1272	1322	1344	2611	2616
Sekolah Menengah Atas (SMA) <i>Senior High School</i>	836	799	691	658	1527	1457
Sekolah Menengah Kejuruan (SMK) <i>Vocational High School</i>	994	1157	569	741	1528	1898
Madrasah Aliyah (MA) <i>Madrasah Aliyah (MA)</i>	0	0	389	373	389	373

Catatan/Note: ...

Sumber/Source: <sup>1</sup> Kementerian Pendidikan, Kebudayaan, Riset, dan Teknologi, Sistem Data Pokok Pendidikan, data semester ganjil laporan sampai dengan 30 November 2021/*Ministry of Education, Culture, Research, and Technology, Basic Education Data System, odd semester report data up to 30 November 2021*

<sup>2</sup> Kementerian Agama, EMIS, data semester ganjil laporan sampai dengan 17 Februari 2022/*Ministry of Religious Affairs, EMIS, odd semester report data up to 17 February 2022*

4.2 KESEHATAN  
HEALTH

**Tabel 4.2.1** Banyaknya Desa<sup>1</sup>/Kelurahan yang Memiliki Sarana Kesehatan Menurut Jenis Sarana Kesehatan di Kecamatan PAGEDANGAN, 2019–2021  
**Table** Number of Villages<sup>1</sup>/Kelurahan Health Facilities by Type of Health Facilities in PAGEDANGAN Subdistrict, 2019–2021

Jenis Sarana Kesehatan			
	2019	2020	2021
Type of Health Facilities			
(1)	(2)	(3)	(4)
Rumah Sakit <i>Hospital</i>	2	2	2
Rumah Sakit Bersalin <i>Maternity Hospital</i>	-	-	0
Poliklinik/Balai Pengobatan <i>Polyclinic</i>	9	7	7
Puskesmas Rawat Inap <i>Public Health Center with Inpatient Care</i>	1	-	0
Puskesmas Tanpa Rawat Inap <i>Public Health Center without Inpatient Care</i>	1	1	1
Apotek <i>Pharmacy</i>	7	5	6

Catatan/Note: ...  
 Sumber/Source: BPS, Pendataan Potensi Desa (Podes) 2019-2021/BPS-Statistics Indonesia, Village Potential Data Collecting 2019-2021

**Tabel** 4.2.2  
**Table**

Banyaknya Warga Penderita Kekurangan Gizi Menurut Desa/Kelurahan di Kecamatan PAGEDANGAN, 2020  
Number of People with Malnutrition by Villages/Kelurahan in PAGEDANGAN Subdistrict, 2020

Desa/Kelurahan Village/Kelurahan	2020
(1)	(2)
Karang Tengah	3
Malang Nengah	6
Jatake	8
Kadu Sirung	42
Situ Gadung	8
Pagedangan	3
Cicalengka	4
Lengkong Kulon	4
Cijantra	5
Medang	6
Cihuni	3
<b>Nama Kecamatan</b>	<b>92</b>

Catatan/Note: ...  
Sumber/Source: BPS, Pendataan Potensi Desa (Podes) 2021/BPS-Statistics Indonesia, Village Potential Data Collecting 2021

4.3 PERUMAHAN DAN LINGKUNGAN  
HOUSING AND ENVIRONMENT

**Tabel** 4.3.1 Banyaknya Desa/Kelurahan Menurut Sumber Air Minum Sebagian Besar Keluarga di Kecamatan PAGEDANGAN, 2019–2021  
**Table** 4.3.1 Number of Villages/Kelurahan by Drinking Water Source of Majority Family in PAGEDANGAN Subdistrict, 2019–2021

Jenis Sarana Kesehatan <i>Type of Health Facilities</i>	2019	2020	2021
(1)	(2)	(3)	(4)
Air Kemasan Bermerek/ <i>Branded Bottled Water</i>	-	-	-
Air Isi Ulang/ <i>Refill Water</i>	-	-	-
Leding Dengan Meteran/ <i>Metered Piped Water</i>	-	-	-
Leding Tanpa Meteran/ <i>Non Metered Piped Water</i>	-	-	-
Sumur Bor atau Pompa/ <i>Artesian Well or Pumped Water</i>	11	11	11
Sumur Bor atau Pompa/ <i>Well</i>	-	-	-
Mata Air/ <i>Spring</i>	-	-	-
Sungai/Danau/Kolam/Waduk/Situ/Embung/Bendungan <i>River/Lake/Pond/Reservoir/Dam</i>	-	-	-
Air Hujan/ <i>Rainwater</i>	-	-	-
Lainnya/ <i>Others</i>	-	-	-

Catatan/Note: ...

Sumber/Source: BPS, Pendataan Potensi Desa (Podes) 2019-2021/BPS-Statistics Indonesia, Village Potential Data Collecting 2019-2021



Tabel 43.2  
Table

Banyaknya Keluarga Menurut Desa/Kelurahan dan Jenis Pengguna Listrik di Kecamatan PAGEDANGAN, 2021  
Number of Family by Villages/Kelurahan and Type of Electricity Consumer in PAGEDANGAN Subdistrict, 2021

Pengguna Listrik/ <i>Electricity Consumer</i>				Bukan Pengguna Listrik
Desa/Kelurahan	PLN	Non-PLN	Jumlah	<i>Non-Electricity Consumer</i>
<i>Village/Kelurahan</i>	<i>State Electricity Company</i>	<i>Non-State Electricity Company</i>	<i>Total</i>	
(1)	(2)	(3)	(4)	(5)
Karang Tengah	2.578	-	2.578	-
Malang Nengah	2.890	-	2.890	-
Jatake	2.692	-	2.692	-
Kadu Sirung	2.533	-	2.533	-
Situ Gadung	2.569	-	2.569	-
Pagedangan	4.781	-	4.781	-
Cicalengka	1.960	-	1.960	-
Lengkong Kulon	2.933	-	2.933	-
Cijantra	1.983	-	1.983	-
Medang	5.899	-	5.899	-
Cihuni	1.971	-	1.971	-
<b>Nama Kecamatan</b>				

Catatan/Note: ...

Sumber/Source: BPS, Pendataan Potensi Desa (Podes) 2021/BPS-Statistics Indonesia, Village Potential Data Collecting 2021

**Tabel 4.3.3** Banyaknya Desa/Kelurahan Menurut Sumber Penerangan Jalan Utama Desa/Kelurahan di Kecamatan PAGEDANGAN, 2019– 2021  
 Number of Villages/Kelurahan by Source of Villages/ Kelurahan's Main Street Illumination in PAGEDANGAN Subdistrict, 2019–2021

Sumber Penerangan Jalan Utama			
	2019	2020	2021
<i>Source of Main Street Illumination</i>			
(1)	(2)	(3)	(4)
Listrik Pemerintah/ <i>State Electricity</i>	4	3	3
Listrik Non Pemerintah/ <i>Non-State Electricity</i>	4	6	7
Non Listrik/ <i>Non-Electric</i>	3	2	1

Catatan/Note: ...

Sumber/Source: BPS, Pendataan Potensi Desa (Podes) 2019-2021/BPS-Statistics Indonesia, Village Potential Data Collecting 2019-2021

Tabel 43.4  
Table

Banyaknya Desa/Kelurahan Menurut Penggunaan Fasilitas Tempat Buang Air Besar Sebagian Besar Keluarga di Kecamatan PAGEDANGAN, 2019–2021  
Number of Villages/Kelurahan by Toilet Facility Used by Majority Family in PAGEDANGAN Subdistrict, 2019–2021

<b>Fasilitas Tempat Buang Air Besar</b>			
	2019	2020	2021
<i>Toilet facilities</i>			
(1)	(2)	(3)	(4)
Jamban/ <i>Toilet</i>	11	11	11
Sendiri/ <i>Private</i>	11	11	11
Bersama/ <i>Shared</i>	-	-	-
Umum/ <i>Public</i>	-	-	-
Bukan Jamban/ <i>Non-Toilet</i>	-	-	-
<b>Jumlah</b>	<b>0</b>	<b>0</b>	<b>0</b>

Catatan/Note: ...

Sumber/Source: BPS, Pendataan Potensi Desa (Podes) 2019-2021/BPS-Statistics Indonesia, Village Potential Data Collecting 2019-2021

Tabel 4 3.5  
Table

Banyaknya Desa/Kelurahan Menurut Jenis Bahan Bakar untuk Memasak yang Digunakan Sebagian Besar Keluarga di Kecamatan PAGEDANGAN, 2021  
Number of Villages/Kelurahan by Type of Cooking Fuel Used by Majority Family in PAGEDANGAN Subdistrict, 2021

Sumber Penerangan Jalan Utama <i>Source of Main Street Illumination</i>	2019	2020	2021
(1)	(2)	(3)	(4)
Listrik/ <i>Electric</i>	NA	NA	-
Elpiji 5,5kg/ <i>Blue Gas 5,5-LPG</i>	NA	NA	10
Elpiji 12kg/ <i>12kg-LPG</i>	NA	NA	10
Elpiji 3kg/ <i>3kg-LPG</i>	NA	NA	11
Gas Kota/ <i>City Gas</i>	NA	NA	-
Biogas/ <i>Biogas</i>	NA	NA	-
Minyak Tanah/ <i>Kerosene</i>	NA	NA	-
Briket/ <i>Briquettes</i>	NA	NA	-
Arang/ <i>Charcoal</i>	NA	NA	-
Kayu Bakar/ <i>Firewood</i>	NA	NA	7
Lainnya/ <i>Others</i>	NA	NA	-
<b>Jumlah</b>	<b>0</b>	<b>0</b>	<b>0</b>

Catatan/Note: ...

Sumber/Source: BPS, Pendataan Potensi Desa (Podes) 2021/BPS-Statistics Indonesia, Village Potential Data Collecting 2021

4.4 AGAMA DAN SOSIAL LAINNYA  
RELIGION AND OTHER SOCIAL AFFAIRS

**Tabel** 4.4.1 Jumlah Tempat Peribadatan Menurut Desa/Kelurahan di Kecamatan PAGEDANGAN, 2021  
**Table** 4.4.1 Number of Worship Places by Villages/Kelurahan in PAGEDANGANSubdistrict, 2021

Desa/Kelurahan	Masjid	Mushola	Gereja Protestan	Gereja Katolik	Pura	Vihara
Village/Kelurahan	Mosque	Pray Room	Protestant Church	Catholic Church	Temple	Vihara
(1)	(2)	(3)	(4)	(5)	(6)	(7)
Karang Tengah	4	17	-	-	-	-
Malang Nengah	5	18	-	-	-	-
Jatake	4	17	-	-	-	-
Kadu Sirung	5	16	-	-	-	-
Situ Gadung	5	17	-	-	-	-
Pagedangan	9	19	-	-	-	-
Cicalengka	3	16	-	-	-	-
Lengkong Kulon	7	8	1	-	-	-
Cijantra	6	14	-	-	-	1
Medang	13	22	-	-	-	-
Cihuni	2	13	1	-	-	-
<b>Nama Kecamatan</b>						

Catatan/Note: ...  
Sumber/Source: BPS, Pendataan Potensi Desa (Podes) 2021/BPS-Statistics Indonesia, Village Potential Data Collecting 2021

Tabel 4.4.2  
Table

Banyaknya Kejadian Bencana Alam Menurut Desa/  
Kelurahan dan Jenis Bencana Alam di Kecamatan  
PAGEDANGAN, 2020  
Number of Natural Disaster Events by Villages/  
Kelurahan and Type of Natural Disaster in  
PAGEDANGAN Subdistrict, 2020

Desa/Kelurahan	Gempa Bumi	Tsunami	Gunung Meletus	Tanah Longsor
<i>Village/Kelurahan</i>	<i>Earthquake</i>	<i>Tsunami</i>	<i>Vulcanic Eruption</i>	<i>Landside</i>
(1)	(2)	(3)	(4)	(5)
Karang Tengah	-	-	-	-
Malang Nengah	-	-	-	-
Jatake	-	-	-	-
Kadu Sirung	-	-	-	-
Situ Gadung	-	-	-	-
Pagedangan	-	-	-	-
Cicalengka	-	-	-	-
Lengkong Kulon	-	-	-	-
Cijantra	-	-	-	-
Medang	-	-	-	-
Cihuni	-	-	-	-
<b>Nama Kecamatan</b>				

Lanjutan Tabel/*Continued Table* 4.4.2

Desa/Kelurahan	Banjir	Banjir Bandang	Kekeringan	Kebakaran Hutan dan Lahan
<i>Village/Kelurahan</i>	<i>Floods</i>	<i>Flash Floods</i>	<i>Drought</i>	<i>Forest and Land Fires</i>
(1)	(6)	(7)	(8)	(9)
Karang Tengah	1	-	-	-
Malang Nengah	-	-	-	-
Jatake	1	-	-	-
Kadu Sirung	-	-	-	-
Situ Gadung	-	-	-	-
Pagedangan	3	-	-	-
Cicalengka	-	-	-	-
Lengkong Kulon	2	-	-	-
Cijantra	-	-	-	-
Medang	-	-	-	-
Cihuni	1	-	-	-
<b>Nama Kecamatan</b>				

Lanjutan Tabel/*Continued Table* 4.4.2

Desa/Kelurahan	Angin Puyuh/Putting Beliuang/Topan	Gelombang Pasang	Abrasi
<i>Village/Kelurahan</i>	<i>Tornado/Topan</i>	<i>Tidak Wave</i>	<i>Abrasion</i>
(1)	(10)	(11)	(12)
Karang Tengah	-	-	-
Malang Nengah	-	-	-
Jatake	-	-	-
Kadu Sirung	1	-	-
Situ Gadung	-	-	-
Pagedangan	-	-	-
Cicalengka	-	-	-
Lengkong Kulon	-	-	-
Cijantra	-	-	-
Medang	-	-	-
Cihuni	-	-	-
<b>Nama Kecamatan</b>			

Catatan/Note: ...  
 Sumber/Source: BPS, Pendataan Potensi Desa (Podes) 2021/BPS-Statistics Indonesia, Village Potential Data Collecting 2021



Tabel 4.3  
Table 4.3

Banyaknya Korban Jiwa Akibat Bencana Alam Menurut Desa/Kelurahan dan Jenis Bencana Alam di Kecamatan PAGEDANGAN, 2020

Number of Fatalities Due to Natural Disasters by Villages/ Kelurahan and Type of Natural Disaster in PAGEDANGAN Subdistrict, 2020

Desa/Kelurahan	Gempa Bumi	Tsunami	Gunung Meletus	Tanah Longsor
<i>Village/Kelurahan</i>	<i>Earthquake</i>	<i>Tsunami</i>	<i>Vulcanic Eruption</i>	<i>Landside</i>
(1)	(2)	(3)	(4)	(5)
Karang Tengah	-	-	-	-
Malang Nengah	-	-	-	-
Jatake	-	-	-	-
Kadu Sirung	-	-	-	-
Situ Gadung	-	-	-	-
Pagedangan	-	-	-	-
Cicalengka	-	-	-	-
Lengkong Kulon	-	-	-	-
Cijantra	-	-	-	-
Medang	-	-	-	-
Cihuni	-	-	-	-
<b>Nama Kecamatan</b>				

Lanjutan Tabel/*Continued Table* 4.4.3

Desa/Kelurahan	Banjir	Banjir Bandang	Kekeringan	Kebakaran Hutan dan Lahan
<i>Village/Kelurahan</i>	<i>Floods</i>	<i>Flash Floods</i>	<i>Drought</i>	<i>Forest and Land Fires</i>
(1)	(6)	(7)	(8)	(9)
Karang Tengah	-	-	-	-
Malang Nengah	-	-	-	-
Jatake	-	-	-	-
Kadu Sirung	-	-	-	-
Situ Gadung	-	-	-	-
Pagedangan	-	-	-	-
Cicalengka	-	-	-	-
Lengkong Kulon	-	-	-	-
Cijantra	-	-	-	-
Medang	-	-	-	-
Cihuni	-	-	-	-
<b>Nama Kecamatan</b>				

Lanjutan Tabel/*Continued Table* 4.4.3

Desa/Kelurahan	Angin Puyuh/Putting Beliu/Topan	Gelombang Pasang	Abrasi
<i>Village/Kelurahan</i>	<i>Tornado/Topan</i>	<i>Tidak Wave</i>	<i>Abrasion</i>
(1)	(10)	(11)	(12)
Karang Tengah	-	-	-
Malang Nengah	-	-	-
Jatake	-	-	-
Kadu Sirung	-	-	-
Situ Gadung	-	-	-
Pagedangan	-	-	-
Cicalengka	-	-	-
Lengkong Kulon	-	-	-
Cijantra	-	-	-
Medang	-	-	-
Cihuni	-	-	-
<b>Nama Kecamatan</b>			

Catatan/Note: ...

Sumber/Source: BPS, Pendataan Potensi Desa (Podes) 2021/BPS-Statistics Indonesia, Village Potential Data Collecting 2021

**Tabel 4.4.4** Keberadaan Fasilitas/Upaya Antisipasi/Mitigasi Bencana Alam Menurut Desa/Kelurahan di Kecamatan PAGEDANGAN, 2021  
**Table 4.4.4** Existence of Facilities/Efforts for Anticipation/Mitigation of Natural Disasters by Villages/Kelurahan by Villages/ Kelurahan in PAGEDANGAN Subdistrict, 2021

Desa/Kelurahan	Sistem Peringatan Dini Bencana Alam	Sistem Peringatan Dini Khusus Tsunami	Perlengkapan Keselamatan
Village/Kelurahan	Natural Disaster Early Warning System	Tsunami Early Warning System	Safety Equipment
(1)	(2)	(3)	(4)
Karang Tengah	-	*	√
Malang Nengah	-	*	√
Jatake	-	*	√
Kadu Sirung	-	-	√
Situ Gadung	-	-	√
Pagedangan	-	-	√
Cicalengka	-	-	√
Lengkong Kulon	-	*	√
Cijantra	-	*	√
Medang	-	*	√
Cihuni	-	*	√
<b>Nama Kecamatan</b>			

Isian kolom 2, 4-6: "Ada", "Tidak Ada"

Isian kolom3: "Bukan Wilayah Potensi Tsunami", "Ada", "Tidak Ad

Lanjutan Tabel/*Continued Table* 4.4.4

Desa/Kelurahan <i>Village/Kelurahan</i>	Rambu-Rambu dan Jalur Evaluasi Bencana  <i>Sign and Evacuation Route</i>	Pembuatan, Perawatan, atau Normalisasi: Sungai, Kanal, Tanggul, Parit, Drainase, Waduk, Pantai, dll  <i>Manufacture, Maintenance, or Normalization: Rivers, Canals, Embankment, etc</i>
(1)	(5)	(6)
Karang Tengah	-	-
Malang Nengah	-	√
Jatake	-	-
Kadu Sirung	-	-
Situ Gadung	-	-
Pagedangan	-	-
Cicalengka	-	-
Lengkong Kulon	-	-
Cijantra	-	-
Medang	-	-
Cihuni	-	-
<b>Nama Kecamatan</b>		

Catatan/Note: ...

Sumber/Source: BPS, Pendataan Potensi Desa (Podes) 2021/BPS-Statistics Indonesia, Village Potential Data Collecting 2021

Tabel 4.4.5  
Table

Banyaknya Desa/Kelurahan yang Memiliki Kelompok Kegiatan Olahraga Menurut Jenis Olahraga dan Ketersediaan Fasilitas/Lapangan Olahraga di Kecamatan PAGEDANGAN, 2021  
Number of Villages/Kelurahan Having Sport Activities Groups by Type of Sport and Availability of Sport Facilities/Fields in PAGEDANGAN Subdistrict, 2021

Jenis Olahraga/ Type of Sport	Kondisi Fasilitas/Lapangan Olahraga			Tidak Ada Fasilitas/Lapangan Olahraga
	Conditional of Sport Facilities/Fields			
	Baik	Rusak Sedang	Rusak Parah	No Sport Facilities/Fields
(1)	(2)	(3)	(4)	(5)
Karang Tengah	7	1	-	3
Malang Nengah	6	1	1	3
Jatake	10	1	-	-
Kadu Sirung	1	-	1	9
Situ Gadung	-	-	-	11
Pagedangan	8	1	-	2
Cicalengka	4	-	-	7
Lengkong Kulon	-	-	-	11
Cijantra	2	-	-	9
Medang	1	-	1	9
Cihuni	3	-	-	8

Catatan/Note: ...  
Sumber/Source: BPS, Pendataan Potensi Desa (Podes) 2021/BPS-Statistics Indonesia, Village Potential Data Collecting 2021



PERTANIAN  
AGRI CULTURE

<https://tangerangkab.bps.go.id>



INFOGRAFIS  
PEMBATAS BAB 05





Gambar 5.1 ...  
Figures ...



Sumber/Source : ....

Gambar 5.2 ...  
Figures ...



Sumber/Source : ....

Tabel 5.1  
Table

Luas Panen Tanaman Sayuran dan Buah-buahan Semusim Menurut Jenis Tanaman di Kecamatan PAGEDANGAN (ha), 2018– 2021  
Harvested Area of Seasonal Vegetables and Fruits by Kind of Plant in PAGEDANGAN Subdistrict (ha), 2018–2021

Jenis Tanaman <i>Kind of Plants</i>	2018	2019	2020	2021
(1)	(2)	(3)	(4)	(5)
Sayuran/ <i>Vegetables</i>				
Bawang Merah/ <i>Shallots</i>	0,00	0,00	0,00	0,00
Bawang Putih/ <i>Garlic</i>	0,00	0,00	0,00	0,00
Cabai Besar/ <i>Chilli Big</i>	0,00	0,00	0,00	0,00
Cabai Rawit/ <i>Chili Cayene</i>	0,00	0,00	0,00	0,00
Kentang/ <i>Potato</i>	0,00	0,00	0,00	0,00
Kubis/ <i>Cabbage</i>	0,00	0,00	0,00	0,00
Komoditas Daerah				
Komoditas Daerah				
Buah-Buahan/ <i>Fruits</i>				
Komoditas Daerah				
Komoditas Daerah				

Catatan/Note: ...

Sumber/Source: BPS, Statistik Pertanian Hortikultura SPH-SBS/BPS-Statistics Indonesia, *Agricultural Statistic for Horticulture SPH-SBS*

Tabel 5.2  
Table

Produksi Tanaman Sayuran dan Buah-buahan Semusim Menurut Jenis Tanaman di Kecamatan PAGEDANGAN (kuintal), 2018–2021  
Production of Seasonal Vegetables and Fruits by Kind of Plant in PAGEDANGAN Subdistrict (quintal), 2018–2021

Jenis Tanaman <i>Kind of Plants</i>	2018	2019	2020	2021
(1)	(2)	(3)	(4)	(5)
Sayuran/ <i>Vegetables</i>				
Bawang Merah/ <i>Shallots</i>	0,00	0,00	0,00	0,00
Bawang Putih/ <i>Garlic</i>	0,00	0,00	0,00	0,00
Cabai Besar/ <i>Chilli Big</i>	0,00	0,00	0,00	0,00
Cabai Rawit/ <i>Chili Cayene</i>	0,00	0,00	0,00	0,00
Kentang/ <i>Potato</i>	0,00	0,00	0,00	0,00
Kubis/ <i>Cabbage</i>	0,00	0,00	0,00	0,00
Komoditas Daerah				
Komoditas Daerah				
Buah-Buahan/ <i>Fruits</i>				
Komoditas Daerah				
Komoditas Daerah				

Catatan/Note: ...

Sumber/Source: BPS, Statistik Pertanian Hortikultura SPH-SBS/BPS-Statistics Indonesia, Agricultural Statistic for Horticulture SPH-SBS

Tabel 5.3  
Table

Luas Panen Tanaman Biofarmaka Menurut Jenis Tanaman di Kecamatan PAGEDANGAN (m<sup>2</sup>), 2018–2021  
Harvested Area of Medicinal Plants by Kind of Plant in PAGEDANGANSubdistrict (m<sup>2</sup>), 2018–2021

Jenis Tanaman <i>Kind of Plants</i>	2018	2019	2020	2021
(1)	(2)	(3)	(4)	(5)
Jahe/ <i>Ginger</i>	65,00	5,00	25,00	
Kencur/ <i>East Indian Galangal</i>	70,00	0,00	0,00	
Kunyit/ <i>Turmeric</i>	69,00	15,00	20,00	
Laos/ <i>Lengkuas/Galanga</i>	140,00	0,00	20,00	
Komoditas Daerah				
Komoditas Daerah				

Catatan/Note: ...

Sumber/Source: BPS, Statistik Pertanian Hortikultura SPH-TBF/BPS-Statistics Indonesia, Agricultural Statistic for Horticulture SPH-TBF

Tabel 5.4  
Table

Produksi Tanaman Biofarmaka Menurut Jenis Tanaman di Kecamatan PAGEDANGAN (kg), 2018–2021  
Production of Medicinal Plants by Kind of Plant in PAGEDANGANSubdistrict (kg), 2018–2021

Jenis Tanaman <i>Kind of Plants</i>	2018	2019	2020	2021
(1)	(2)	(3)	(4)	(5)
Jahe/ <i>Ginger</i>	22,00	25,00	470,00	
Kencur/ <i>East Indian Galangal</i>	24,00	0,00	0,00	
Kunyit/ <i>Turmeric</i>	43,00	40,00	370,00	
Laos/ <i>Lengkuas/Galanga</i>	52,00	0,00	195,00	
Komoditas Daerah				
Komoditas Daerah				

Catatan/Note: ...

Sumber/Source: BPS, Statistik Pertanian Hortikultura SPH-TBF/BPS-Statistics Indonesia, Agricultural Statistic for Horticulture SPH-TBF

Tabel 5.5  
Table

Luas Panen Tanaman Hias Menurut Jenis Tanaman di Kecamatan PAGEDANGAN (m<sup>2</sup>), 2018–2021  
Harvested Area of Ornamental Plants by Kind of Plant in PAGEDANGAN Subdistrict (m<sup>2</sup>), 2018–2021

Jenis Tanaman <i>Kind of Plants</i>	2018	2019	2020	2021
(1)	(2)	(3)	(4)	(5)
Anggrek/ <i>Orchid</i>	175,00	40,00	60,00	
Krisan/ <i>Chrysantemum</i>	0,00	0,00	0,00	
Mawar/ <i>Rose</i>	0,00	0,00	0,00	
Sedap Malam/ <i>Tuberose</i>	0,00	0,00	0,00	
Komoditas Daerah				
Komoditas Daerah				

Catatan/Note: ...

Sumber/Source: BPS, Statistik Pertanian Hortikultura SPH-TH/BPS-Statistics Indonesia, *Agricultural Statistik for Horticulture SPH-TH*

**Tabel 5.6**      Produksi Tanaman Hias Menurut Jenis Tanaman di  
**Table**            Kecamatan PAGEDANGAN (tangkai), 2018–2021  
 Production of Ornamental Plants by Kind of Plant n  
 PAGEDANGANSubdistrict (stalks), 2018–2021

Jenis Tanaman <i>Kind of Plants</i>	2018	2019	2020	2021
(1)	(2)	(3)	(4)	(5)
Anggrek/ <i>Orchid</i>	462,00	1.615,00	2.405,00	NA
Krisan/ <i>Chrysantemum</i>	0,00	0,00	0,00	NA
Mawar/ <i>Rose</i>	0,00	0,00	0,00	NA
Sedap Malam/ <i>Tuberose</i>	0,00	0,00	0,00	NA
Komoditas Daerah				
Komoditas Daerah				

Catatan/Note: ...

Sumber/Source: BPS, Statistik Pertanian Hortikultura SPH-TH/BPS-Statistics Indonesia, Agricultural Statistik for Horticulture SPH-TH



Tabel 5.7  
Table

Produksi Buah-Buahan dan Sayuran Tahunan Menurut Jenis Tanaman di Kecamatan PAGEDANGAN (kuintal), 2018–2021  
Production of Annual Fruits and Vegetables by Kind of Plant in PAGEDANGAN Subdistrict (quintal), 2018–2021

Jenis Tanaman <i>Kind of Plants</i>	2018	2019	2020	2021
(1)	(2)	(3)	(4)	(5)
Buah-Buahan/Fruits				
Durian/ <i>Durian</i>	5,00	90,00	25,00	NA
Jeruk Siam/Keprok/ <i>Orange/Tangerine</i>	0,00	0,00	0,00	NA
Mangga/ <i>Mango</i>	43,00	100,00	1.092,00	NA
Pepaya/ <i>Papaya</i>	155,00	42,00	550,00	NA
Pisang/ <i>Banana</i>	20,00	1.368,00	5.068,00	NA
Salak/ <i>Snakefruit</i>	0,00	0,00	0,00	NA
Komoditas Daerah				
Komoditas Daerah				
Sayuran/ <i>Vegetables</i>				
Komoditas Daerah				
Komoditas Daerah				

Catatan/Note: ...

Sumber/Source: BPS, Statistik Pertanian Hortikultura SPH-BST/BPS-Statistics Indonesia, Agricultural Statistic for Horticulture SPH-BST

# 06

PARIWISATA, TRANSPORTASI, DAN KOMUNIKASI  
***TOURISM, TRANSPORTATION, AND COMMUNICATION***



**INFOGRAFIS  
PEMBATAS BAB 06**



Gambar 6.1 ...  
**Figures** ...



Sumber/Source : ....

Gambar 6.2 ...  
**Figures** ...



Sumber/Source : ....

6.1 PARIWISATA  
**TOURISM**

**Tabel 6.1.1** Jumlah Sarana Akomodasi Menurut Desa/Kelurahan dan Jenis Akomodasi di Kecamatan PAGEDANGAN, 2021  
**Number of Accomodation Facilities by Villages/Kelurahan and Type of Accomodation in PAGEDANGAN Subdistrict, 2021**

Desa/Kelurahan <i>Village/Kelurahan</i>	Hotel <i>Hotel</i>	Penginapan <i>Inn</i>
(1)	(2)	(3)
Karang Tengah	-	-
Malang Nengah	-	-
Jatake	-	-
Kadu Sirung	-	-
Situ Gadung	-	-
Pagedangan	2	1
Cicalengka	-	-
Lengkong Kulon	2	-
Cijantra	-	-
Medang	1	2
Cihuni	-	1
<b>Nama Kecamatan</b>		

Catatan/Note: ...  
Sumber/Source: BPS, Pendataan Potensi Desa (Podes) 2021/BPS-Statistics Indonesia, Village Potential Data Collecting 2021

6.2 TRANSPORTASI  
**TRANSPORTATION**

**Tabel 6.2.1** Prasarana dan Sarana Transportasi Antar Desa/Kelurahan Menurut Desa/Kelurahan di Kecamatan PAGEDANGAN, 2021  
**Table** *Inter-Villages/Kelurahan Transportation Infrastructure and Facilities by Villages/Kelurahan in PAGEDANGAN Subdistrict, 2021*

Desa/Kelurahan <i>Village/Kelurahan</i>	Jenis Prasarana Transportasi <i>Type of Transportation Infrastructure</i>	Kebradaan Angkutan Umum <i>Availability of Public Transportation</i>
(1)	(2)	(3)
Karang Tengah	Darat	Ada, dengan trayek tetap
Malang Nengah	Darat	Ada, dengan trayek tetap
Jatake	Darat	Ada, dengan trayek tetap
Kadu Sirung	Darat	Ada, dengan trayek tetap
Situ Gadung	Darat	Ada, dengan trayek tetap
Pagedangan	Darat	Tidak ada angkutan umum
Cicalengka	Darat	Tidak ada angkutan umum
Lengkong Kulon	Darat	Tidak ada angkutan umum
Cijantra	Darat	Ada, dengan trayek tetap
Medang	Darat	Ada, dengan trayek tetap
Cihuni	Darat	Tidak ada angkutan umum

Isian kolom (2): "Darat", "Air", "Darat dan Air", "Udara"

Isian Kolom (3): "Ada, dengan trayek tetap", "Ada, tanpa trayek tetap", "Tidak ada angkutan umum"

Lanjutan Tabel/*Continued Table* 6.2.1

Desa/Kelurahan <i>Village/Kelurahan</i>	Jenis Permukaan Jalan Darat Terluas <i>Type of The Widest Road Surface</i>	Dapat Dilalui Kendaraan Bermotor Roda 4 atau Lebih <i>Passable by Vehicle with 4 or more Wheels</i>
(1)	(4)	(5)
Karang Tengah	Jenis Permukaan Jalan Darat Terluas	Dapat Dilalui Kendaraan Bermotor Roda 4 atau Lebih
Malang Nengah	Aspal/beton	Sepanjang tahun
Jatake	Aspal/beton	Sepanjang tahun
Kadu Sirung	Aspal/beton	Sepanjang tahun
Situ Gadung	Aspal/beton	Sepanjang tahun
Pagedangan	Aspal/beton	Sepanjang tahun
Cicalengka	Aspal/beton	Sepanjang tahun
Lengkong Kulon	Aspal/beton	Sepanjang tahun
Cijantra	Aspal/beton	Sepanjang tahun
Medang	Aspal/beton	Sepanjang tahun
Cihuni	Aspal/beton	Sepanjang tahun

Catatan/Note: ...

Sumber/Source: BPS, Pendataan Potensi Desa (Podes) 2021/BPS-Statistics Indonesia, Village Potential Data Collecting 2021

- Jika kolom (2) berisi "Air" atau "Udara", maka kolom (4) dan (5) diisi "-"
- Jika kolom (2): "Darat" atau "Darat dan Air" maka:  
isian kolom (4): "Aspal/Beton", "Diperkeras (kerikil, batu, dll)", "Tanah",  
"Lainnya"  
Isian Kolom (5): "Sepanjang tahun", "Sepanjang tahun kecuali saat kondisi tertentu", "Tidak dapat dilalui sepanjang tahun"



6.3 KOMUNIKASI  
**COMMUNICATION**

**Tabel 6.2.2** Keberadaan Kantor Pos/Pos Pembantu/Rumah Pos, Pos Keliling, dan Perusahaan/Agen Jasa Ekspedisi Swasta Menurut Desa/Kelurahan di Kecamatan PAGEDANGAN, 2021 *Number of Post Office/Subsidiary of Post Office, Mobile Portal Service, Private Expedition Service Company by Villages/Kelurahan in PAGEDANGAN Subdistrict, 2021*

Desa/Kelurahan <i>Village/Kelurahan</i>	Kantor Pos/Pos		Perusahaan/Agen Jasa
	Pembantu/Rumah Pos <i>Post Office/Subsidiary of Post Office</i>	Post Keliling <i>Mobile Portal Service</i>	Eksppedisi Swasta <i>Private Expedition Service Company</i>
(1)	(2)	(3)	(4)
Karang Tengah	Tidak ada	Tidak ada	Tidak ada
Malang Nengah	Tidak ada	Tidak ada	Beroperasi
Jatake	Tidak ada	Tidak ada	Tidak ada
Kadu Sirung	Tidak ada	Tidak ada	Tidak ada
Situ Gadung	Tidak ada	Ada	Tidak ada
Pagedangan	Tidak ada	Tidak ada	Jarang beroperasi
Cicalengka	Tidak ada	Tidak ada	Beroperasi
Lengkong Kulon	Tidak ada	Tidak ada	Beroperasi
Cijantra	Tidak ada	Tidak ada	Tidak ada
Medang	Beroperasi	Tidak ada	Beroperasi
Cihuni	Tidak ada	Tidak ada	Beroperasi

Catatan/Note: ...

Sumber/Source: BPS, Pendataan Potensi Desa (Podes) 2021/BPS-Statistics Indonesia, Village Potential Data Collecting 2021

Isian kolom (2) dan (4): "Beroperasi", "Jarang Beroperasi", "Tidak beroperasi", "Tidak Ada"

Isian kolom (3): "Ada", "tidak ada"

**Tabel 6.3.1** Jumlah Menara Telepon seluler dan Operator Layanan Komunikasi Telepon Seluler Menurut Desa/Kelurahan di Kecamatan PAGEDANGAN, 2021  
**Number of Base Transceiver Station (BTS) and Cellular Phone Communication Service Operators by Villages/Kelurahan in PAGEDANGAN Subdistrict, 2021**

Desa/Kelurahan Village/Kelurahan	Jumlah Menara Telepon Seluler Number of Base Transceiver Station (BTS)	Jumlah Operator Layanan Komunikasi Telepon Seluler Cellular Phone Communication Service Operators
(4)	(5)	(6)
Karang Tengah	2	6
Malang Nengah	-	6
Jatake	4	5
Kadu Sirung	6	6
Situ Gadung	6	6
Pagedangan	6	6
Cicalengka	3	6
Lengkong Kulon	5	6
Cijantra	4	6
Medang	8	6
Cihuni	2	6
<b>Nama Kecamatan</b>		

Catatan/Note: ...  
 Sumber/Source: BPS, Pendataan Potensi Desa (Podes) 2021/BPS-Statistics Indonesia, Village Potential Data Collecting 2021

Tabel 6.3.2  
Table

Kekuatan Sinyal Telepon Seluler dan Jenis Sinyal Internet Telepon Seluler Menurut Desa/Kelurahan di Kecamatan PAGEDANGAN, 2021  
*The Streight of Celular Phone Signal by Villages/Kelurahan in PAGEDANGAN Subdistrict, 2021*

Desa/Kelurahan Village/Kelurahan	Kekuatan Sinyal Telepon Seluler <i>The Streight of Celular Phone Signal</i>	Jenis Sinyal Internet Telepon Seluler <i>Type of Celular Phone Signal</i>
(1)	(2)	(3)
Karang Tengah	Sinyal kuat	4G/LTE
Malang Nengah	Sinyal kuat	4G/LTE
Jatake	Sinyal kuat	4G/LTE
Kadu Sirung	Sinyal sangat kuat	4G/LTE
Situ Gadung	Sinyal kuat	4G/LTE
Pagedangan	Sinyal kuat	4G/LTE
Cicalengka	Sinyal kuat	4G/LTE
Lengkong Kulon	Sinyal kuat	4G/LTE
Cijantra	Sinyal kuat	4G/LTE
Medang	Sinyal kuat	4G/LTE
Cihuni	Sinyal kuat	4G/LTE
<b>Nama Kecamatan</b>		

Catatan/Note: ...  
Sumber/Source: BPS, Pendataan Potensi Desa (Podes) 2021/BPS-Statistics Indonesia, Village Potential Data Collecting 2021

Isian kolom 2: "Sangat kuat", "Kuat", "Lemah", "Tidak ada sinyal"  
Isian Kolom (3): " 4G/LTE", " 3G/H/H+/EVDO", " 2,5G/E/GPRS", " Tidak ada sinyal internet"  
jika kolom (2) berisi "Tidak ada sinyal" maka kolom (3) diisi "-"



07

PERBANKAN, KOPERASI, DAN PERDAGANGAN  
BANKING, COOPERATIVE, AND TRADE

<https://tangerangkab.bps.go.id>



**INFOGRAFIS  
PEMBATAS BAB 07**



Gambar 7.1 ...  
Figures ...



Sumber/Source : ....

Gambar 7.2 ...  
Figures ...



Sumber/Source : ....



Tabel 7.1  
Table

Banyaknya Sarana Lembaga Keuangan Bank Menurut Desa/Kelurahan dan Jenis Bank di Kecamatan PAGEDANGAN, 2021  
Number of Bank by Villages/Kelurahan and Type of Bank in PAGEDANGAN Subdistrict, 2021

Desa/Kelurahan Village/Kelurahan	Bank Umum Pemerintah	Bank Umum Swasta Privat	Bank Perkreditan Rakyat (BPR)
	Government Bank	Bank	Rural Bank
(1)	(2)	(3)	(4)
Karang Tengah	-	-	-
Malang Nengah	-	-	-
Jatake	-	-	-
Kadu Sirung	-	-	-
Situ Gadung	-	-	-
Pagedangan	1	2	-
Cicalengka	-	-	-
Lengkong Kulon	-	1	-
Cijantra	-	-	-
Medang	1	-	-
Cihuni	-	-	-
<b>Nama Kecamatan</b>			

Catatan/Note: ...

Sumber/Source: BPS, Pendataan Potensi Desa (Podes) 2021/BPS-Statistics Indonesia, Village Potential Data Collecting 2021

**Tabel 7.2** Banyaknya Koperasi Aktif Menurut Menurut Desa/ Kelurahan dan Jenis Koperasi di Kecamatan PAGEDANGAN, 2021 Number of Cooperative by Villages/Kelurahan and Type of Cooperative in PAGEDANGAN Subdistrict, 2021

Desa/Kelurahan <i>Village/Kelurahan</i>	Koperasi Unit Desa (KUD) <i>Village Cooperative Unit</i>	Koperasi Industri Kecil dan Kerajinan Rakyat (Kopinkra) <i>Small Industry and Citizen Handicraft Cooperative</i>
(1)	(2)	(3)
Karang Tengah	-	-
Malang Nengah	-	-
Jatake	-	-
Kadu Sirung	-	-
Situ Gadung	-	-
Pagedangan	-	-
Cicalengka	-	-
Lengkong Kulon	-	-
Cijantra	-	-
Medang	-	1
Cihuni	-	-
<b>Nama Kecamatan</b>		

Lanjutan Tabel/Continued Table 7.2

Desa/Kelurahan <i>Village/Kelurahan</i>	Koperasi Simpan Pinjam (Kospin) <i>Saving and Loan Cooperative</i>	Koperasi Lainnya <i>Other Cooperative</i>
(3)	(4)	(5)
Karang Tengah	-	-
Malang Nengah	-	-
Jatake	-	-
Kadu Sirung	-	-
Situ Gadung	-	-
Pagedangan	-	-
Cicalengka	-	-
Lengkong Kulon	-	-
Cijantra	-	-
Medang	-	1
Cihuni	-	-
<b>Nama Kecamatan</b>		

Catatan/Note: ”

Sumber/Source: BPS, Pendataan Potensi Desa (Podes) 2021/BPS-Statistics Indonesia, Village Potential Data Collecting 2021

Tabel 7.3  
Table

Banyaknya Sarana Perdagangan Menurut Desa/Kelurahan dan Jenis Sarana Perdagangan di Kecamatan PAGEDANGAN, 2021 Number of Trade Facilities by Villages/Kelurahan and Type of Trade Facilities in PAGEDANGAN Subdistrict, 2021

Desa/Kelurahan <i>Village/Kelurahan</i>	Kelompok Pertokoan <i>Shopping Complexs</i>	Pasar dengan Bangunan Permanen <i>Markets in Permanent Building</i>	Pasar dengan Bangunan Semi Permanen <i>Market in Semi Permanent Building</i>
(1)	(2)	(3)	(4)
Karang Tengah	-	-	-
Malang Nengah	1	-	-
Jatake	4	-	-
Kadu Sirung	-	-	-
Situ Gadung	1	-	-
Pagedangan	6	-	-
Cicalengka	3	-	-
Lengkong Kulon	3	-	-
Cijantra	1	-	-
Medang	10	1	1
Cihuni	6	-	-
<b>Nama Kecamatan</b>			

Lanjutan Tabel/Continued Table 7.3

Desa/Kelurahan	Pasar Tanpa Bangunan	Mini Market/Swalayan /Supermarket	Restoran/ Rumah Makan
<i>Village/Kelurahan</i>	<i>Market Without Permanent Building</i>	<i>Mini Market/Swalayan /Supermarket</i>	<i>Restaurant/ Food Stall</i>
(1)	(2)	(3)	(4)
Karang Tengah	-	1	-
Malang Nengah	1	2	-
Jatake	1	6	-
Kadu Sirung	-	1	-
Situ Gadung	-	3	2
Pagedangan	1	9	8
Cicalengka	-	3	1
Lengkong Kulon	1	2	1
Cijantra	-	1	-
Medang	-	11	5
Cihuni	1	5	10
<b>Nama Kecamatan</b>			

Catatan/Note: ...

Sumber/Source: BPS, Pendataan Potensi Desa (Podes) 2021/BPS-Statistics Indonesia, Village Potential Data Collecting 2021

<https://tangerangkab.bps.go.id>

**ST 2023**  
SENSUS PERTANIAN

**BerAKHLAK**  
Berani Berprestasi  
Berkualitas Berkeadilan  
Berkeadilan Berkeadilan



**DATA**  
MENCERDASKAN BANGSA  
*Enlighten The Nation*



**BADAN PUSAT STATISTIK  
KABUPATEN TANGERANG  
BPS-STATISTICS OF TANGERANG REGENCY**

Jl. Ki Mas Laeng No. 36, Tigaraksa, Mata Gara, Kec. Tigaraksa, Kabupaten Tangerang, Banten 15720.  
Telp.: (021) 5996105 Fax.: (021) 5996105  
Homepage: <https://tangerangkab.bps.go.id>, E-mail: 3603@bps.go.id

ISSN