

Katalog/ Catalogue : 1102001.1212  
ISSN : 0215-2347



# KABUPATEN DELI SERDANG DALAM ANGKA

*DELI SERDANG REGENCY IN FIGURES*

# 2024

Volume 21, 2024



**BADAN PUSAT STATISTIK  
KABUPATEN DELI SERDANG  
BPS-STATISTICS DELI SERDANG REGENCY**

Katalog/ Catalogue : 1102001.1212  
ISSN : 0215-2347

# KABUPATEN DELI SERDANG DALAM ANGKA

*DELI SERDANG REGENCY IN FIGURES*

**2024**  
Volume 21, 2024

<https://deliserdangkab.bps.go.id>



**BADAN PUSAT STATISTIK  
KABUPATEN DELI SERDANG**  
BPS-STATISTICS DELI SERDANG REGENCY

**KABUPATEN DELI SERDANG DALAM ANGKA**  
**DELI SERDANG REGENCY IN FIGURES**  
**2024**

Volume 21, 2024

Katalog /*Catalog*: 1102001.1212

ISSN: 0215-2347

Nomor Publikasi/*Publication Number*: 12120.2401

Ukuran Buku/*Book Size* : 14,8 cm x 21 cm  
Jumlah Halaman/*Number of Pages* : xxxviii+ 436 hal/*pages*

Penyusun Naskah/*Manuscript Drafter*:  
BPS Kabupaten Deli Serdang  
*BPS-Statistics of Deli Serdang Regency*

Penyunting/*Editor*:  
BPS Kabupaten Deli Serdang  
*BPS-Statistics of Deli Serdang Regency*

Gambar Kover/*Cover Design*:  
BPS Kabupaten Deli Serdang  
*BPS-Statistics of Deli Serdang Regency*

Ilustrasi Kover/*Cover Illustration*:  
BPS Kabupaten Deli Serdang  
*BPS-Statistics of Deli Serdang Regency*

Diterbitkan oleh/*Published by*:  
©BPS Kabupaten Deli Serdang/ *BPS-Statistics of Deli Serdang Regency*

Dicetak oleh/*Printed by*:  
BPS Kabupaten Deli Serdang  
*BPS-Statistics of Deli Serdang Regency*

Sumber Ilustrasi/*Illustration Source*:  
BPS Kabupaten Deli Serdang  
*BPS-Statistics of Deli Serdang Regency*

Dilarang mengumumkan, mendistribusikan, mengomunikasikan, dan/atau menggandakan sebagian atau seluruh isi buku ini untuk tujuan komersil tanpa izin tertulis dari Badan Pusat Statistik.  
*Prohibited to announce, distribute, communicate, and/or copy part or all of this book for commercial purpose without permission from BPS-Statistics Indonesia.*

**Tim Penyusun**  
**Kabupaten Deli Serdang Dalam Angka 2024**  
*(Deli Serdang Regency in Figures 2024)*

**Pengarah/ Director**

Herman

**Penanggung Jawab/ Person in Charge**

Herman, Irwanto

**Penyunting/ Editor**

Irwanto, Valensius Ginting ,  
Irwanto Pardamean Hutagalung, Dwi Nissa Ananda

**Pengolah Data dan Penulis Naskah/ Data Processing and Authors**

Irwanto, Valensius Ginting ,  
Irwanto Pardamean Hutagalung, Dwi Nissa Ananda

**Penata Letak/ Layout Designers**

Irwanto, Valensius Ginting ,  
Irwanto Pardamean Hutagalung, Dwi Nissa Ananda

<https://deliserdangkab.go.id>



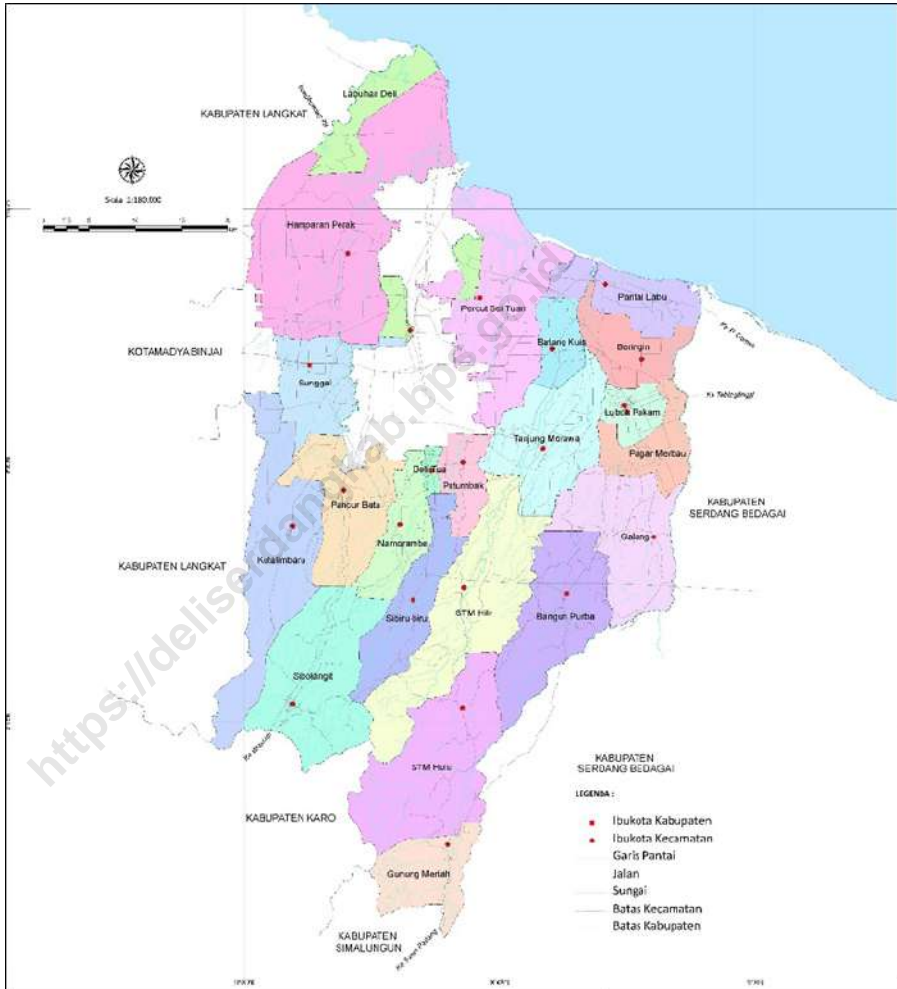
## KONTRIBUTOR DATA/ DATA CONTRIBUTOR

1. Kejaksaan Negeri Deli Serdang
2. Lembaga Pemasarakatan Kelas II-B Lubuk Pakam
3. Pengadilan Agama Lubuk Pakam Kelas I-B
4. Pengadilan Negeri Lubuk Pakam Kelas I-A
5. Polisi Resor Kota Deli Serdang
6. Badan Meteorologi dan Geofisika Stasiun Klimatologi Sampali
7. Badan Pertanahan Nasional Kabupaten Deli Serdang
8. Badan Narkotika Nasional Kabupaten Deli Serdang
9. BULOG Sub Divisi Regional I Medan
10. Cabang Lembaga Pemasarakatan Pancur Batu
11. Kantor Kementerian Agama Kabupaten Deli Serdang
12. Kantor PDAM Tirta Deli Kabupaten Deli Serdang
13. Kantor PT. PLN (Persero) Unit UP3 Lubuk Pakam
14. PT Pos Indonesia (Persero) Kantor Pos dan Giro Lubuk Pakam
15. DPRD Kabupaten Deli Serdang
16. Badan Kependidikan dan Pengembangan Sumber Daya Manusia Kabupaten Deli Serdang
17. Badan Kesatuan Bangsa dan Politik Kabupaten Deli Serdang
18. Badan Penanggulangan Bencana Daerah Kabupaten Deli Serdang
19. Badan Pendapatan Daerah Kabupaten Deli Serdang
20. Dinas Pengelolaan Keuangan dan Aset Kabupaten Deli Serdang
21. Badan Perencanaan Pembangunan Daerah, Penelitian, dan Pengembangan Kabupaten Deli Serdang
22. Dinas Kepemudaan, Olahraga, Kebudayaan dan Pariwisata Kabupaten Deli Serdang
23. Dinas Kependudukan dan Pencatatan Sipil Kabupaten Deli Serdang
24. Dinas Kesehatan Kabupaten Deli Serdang
25. Dinas Ketenagakerjaan Kabupaten Deli Serdang
26. Dinas Komunikasi, Informasi, Statistik, dan Persandian Kabupaten Deli Serdang
27. Dinas Pemberdayaan Masyarakat dan Desa Kabupaten Deli Serdang
28. Dinas Penanaman Modal dan Pelayanan Perizinan Terpadu Satu Pintu Kabupaten Deli Serdang
29. Dinas Pengendalian Penduduk, KB dan Pemberdayaan Perempuan, Perlindungan Anak Kabupaten Deli Serdang
30. Dinas Perhubungan Kabupaten Deli Serdang
31. Dinas Perikanan dan Kelautan Kabupaten Deli Serdang
32. Dinas Perindustrian dan Perdagangan Kabupaten Deli Serdang
33. Dinas Perpustakaan dan Arsip Kabupaten Deli Serdang
34. Dinas Pertanian Kabupaten Deli Serdang
35. Dinas Perumahan, Permukiman, dan Pertanahan Kabupaten Deli Serdang
36. Dinas Sosial Kabupaten Deli Serdang
37. Dinas Sumber Daya Air, Bina Marga dan Bina Konstruksi Kabupaten Deli Serdang
38. Satuan Polisi Pamong Praja (Satpol PP) Kabupaten Deli Serdang
39. Dinas Pemadam Kebakaran dan Penyelamatan Kabupaten Deli Serdang
40. Dinas Cipta Karya dan Cipta Ruang Kabupaten Deli Serdang
41. Dinas Ketahanan Pangan Kabupaten Deli Serdang
42. Dinas Pendidikan kabupaten Deli Serdang



# PETA WILAYAH KABUPATEN DELI SERDANG

## MAP OF DELI SERDANG REGENCY







## Kata Pengantar

Dengan memanjatkan puji syukur kehadiran Tuhan Yang Maha Esa, Badan Pusat Statistik Kabupaten Deli Serdang telah dapat menyelesaikan buku publikasi Kabupaten Deli Serdang Dalam Angka Tahun 2024.

Pada saat ini makin dirasakan kebutuhan akan data statistik meningkat dari setiap sektor pembangunan. Hal ini menjadikan kami lebih terdorong untuk dapat melengkapi serta menyempurnakan data yang disajikan, baik kuantitas maupun kualitasnya. Data yang disajikan bersumber dari kegiatan rutin, survei dan sensus yang dilaksanakan oleh Badan Pusat Statistik Kabupaten Deli Serdang serta dilengkapi dengan data sekunder yang dikelola oleh instansi pemerintah dan swasta di wilayah Kabupaten Deli Serdang.

Pada kesempatan ini kami mengucapkan terima kasih kepada instansi pemerintah dan swasta yang telah memberikan data yang diperlukan.

Kami harapkan saran dan kritik dari berbagai pihak untuk perbaikan dan penyempurnaan publikasi ini, semoga bermanfaat bagi pihak yang memerlukannya.

Lubuk Pakam, Februari 2024  
BPS Kabupaten Deli Serdang  
Kepala

  
Herman

## Preface

*Thanks to God, BPS-Statistics Deli Serdang Regency have published Deli Serdang Regency in Figures 2024.*

*It is much more realized now that the demand for statistics data from all sector increases. This fact encourages us to fulfill and complete data both in terms of quality and quantity as well. The source of data are basically compiled from routine activities, surveys, and census conducted by the BPS-Statistics Deli Serdang Regency and in additional to that, secondary data are supplemented by public and private institutions in Deli Serdang Regency.*

*On this occasion, we would like to express our gratitude to government and private institutions for helping us collect the necessity data.*

*We cordially welcome any suggestion and criticisms to improve and to complete this publication, may this publication be useful to whom it may benefit.*

*Lubuk Pakam , Februari 2024  
Head of BPS-Statistic Deli Serdang  
Regency*



**Herman**

## DAFTAR ISI/ CONTENTS

Kabupaten deli serdang dalam angka 2024

*Deli serdang regency in figures 2024*

Volume 21, 2024

Halaman

Page

Kata Pengantar/ <i>Preface</i> .....	ix
Daftar Isi/ <i>Contents</i> .....	xi
Daftar Tabel/ <i>List of Tables</i> .....	xiii
Daftar Gambar/ <i>List of Figures</i> .....	xxxv
Penjelasan Umum/ <i>Explanatory Notes</i> .....	xxxvii
1. Geografi dan Iklim/ <i>Geography and Climate</i> .....	1
2. Pemerintahan/ <i>Government</i> .....	19
3. Penduduk dan Ketenagakerjaan/ <i>Population and Employment</i> .....	43
4. Sosial dan Kesejahteraan Rakyat/ <i>Social and Welfare</i> .....	81
5. Pertanian, Kehutanan, Peternakan, dan Perikanan/ <i>Agriculture, Forestry, Livestock, and Fishery</i> .....	209
6. Pertambangan dan Energi/ <i>Mining and Energy</i> .....	301
7. Pariwisata/ <i>Tourism</i> .....	317
8. Transportasi dan Komunikasi/ <i>Transportation and Communication</i> .....	331
9. Perbankan, Koperasi, dan Harga-harga/ <i>Banking, Cooperative, dan Prices</i> .....	359
10. Pengeluaran Penduduk/ <i>Population Expenditure</i> .....	377
11. Perdagangan/ <i>Trade</i> .....	385
12. Sistem Neraca Regional/ <i>System of Regional Accounts</i> .....	399
13. Perbandingan Antar Kabupaten/Kota/ <i>Regency/Municipal Comparison</i> .....	421





# Daftar Tabel

## List of Tables

Halaman  
Page

Tabel/ Table

### GEOGRAFI DAN IKLIM/ GEOGRAPHY AND CLIMATE

#### Keadaan Geografi/ Geography Condition

Tabel 1.1.1	Luas Daerah Menurut Kecamatan di Kabupaten Deli Serdang <i>Total Area by Subdistrict in Deli Serdang Regency.....</i>	9
Tabel 1.1.2	Tinggi Wilayah dan Jarak ke Ibukota Kabupaten Menurut Kecamatan di Kabupaten Deli Serdang, 2023 <i>Altitude and Distance to the Capital of Regency/by Subdistrict in Deli Serdang Regency, 2023.....</i>	11
Tabel 1.1.3	Letak dan Geografi Kabupaten Deli Serdang,, 2023 <i>Location and Geography of Deli Serdang Regency, 2023.....</i>	12
Tabel 1.1.4	Status Kepemilikan Tanah Dirinci Menurut Jenis Hak Atas Tanah dan Kecamatan di Kabupaten Deli Serdang (ha), 2023 <i>Land Possession by Type of Rights and Subdistrict in Deli Serdang Regency (ha), 2023.....</i>	13
Tabel 1.1.5	Jumlah Sertifikat Hak Atas Tanah yang Diterbitkan Menurut Kecamatan di Kabupaten Deli Serdang (ha), 2021-2023 <i>Number of Rights on Land Certificates by Subdistrict in Deli Serdang Regency (ha), 2021-2023.....</i>	14
Tabel 1.1.6	Jumlah Sertifikat Hak Atas Tanah yang Diterbitkan Menurut Jenis Hak Atas Tanah di Kabupaten Deli Serdang, 2021-2023 <i>Number of Rights on Land Certificates by Type of Rights in Deli Serdang Regency, 2021-2023.....</i>	15

#### Keadaan Iklim/ Climate Condition

Tabel 1.2.1	Pengamatan Unsur Iklim Menurut Bulan di Stasiun Klimatologi Sampali, 2023 <i>Observation of Climate Elements By Months at Klimatologi Sampali Station, 2023.....</i>	16
-------------	---	----

### PEMERINTAHAN/ GOVERNMENT

#### Wilayah Administratif/ Administrative Area

Tabel 2.1.1	Jumlah Desa/Kelurahan Menurut Kecamatan, 2018-2023 <i>Number of Villages/Kelurahan by Subdistrict, 2018-2023 .....</i>	27
Tabel 2.1.2	Jumlah Desa, Kelurahan, Dusun dan Lingkungan Menurut Kecamatan , 2023 <i>Number of Subdistricts, Villages and Hamlet by Subdistrict , 2023 .....</i>	28
Tabel 2.1.3	Banyaknya Desa/Kelurahan di Kecamatan Menurut Status Tingkat Perkembangan Desa/ Kelurahan, 2023 <i>Number of Villages/Sub Urbans in Subdistrict by the Development Status Level of Villages/ Sub Urbans, 2023 .....</i>	29
Tabel 2.1.4	Jumlah Kepala Desa Menurut Jenis Kelamin dan Kecamatan di Kabupaten Deli Serdang, 2023 <i>Number of Village Chief by Sex and Subdistrict in Deli Serdang Regency, 2023.....</i>	30
Tabel 2.1.5	Jumlah Kepala Desa, Perangkat Desa dan Kepala Dusun Menurut Kecamatan, 2023	

	<i>Number of Village Chief, Village Board and Village Head By Subdistrict, 2023.....</i>	31
<b>Sumber Daya Manusia/ Human Resources</b>		
Tabel 2.2.1	Jumlah Pegawai Negeri Sipil Menurut Jabatan dan Jenis Kelamin di Pemerintahan Kabupaten Deli Serdang, 2023 <i>Number of Civil Servants by Occupation and Sex in the Government of Deli Serdang, 2023.....</i>	32
Tabel 2.2.2	Jumlah Pegawai Negeri Sipil Menurut Tingkat Pendidikan dan Jenis Kelamin di Kabupaten Deli Serdang, Desember 2020 dan Desember 2023 <i>Number of Civil Servants by Educational Level and Sex in Deli Serdang Regency, 2023 .....</i>	33
Tabel 2.2.3	Jumlah Pegawai Negeri Sipil Menurut Tingkat Kepangkatan dan Jenis Kelamin di Kabupaten Deli Serdang, 2023 <i>Number of Civil Servants by Hierarchy and Sex in the Government of Deli Serdang, 2023 .....</i>	34
Tabel 2.2.4	Jumlah Pegawai Negeri Sipil Menurut Dinas/Instansi Pemerintah dan Jenis Kelamin di Kabupaten Deli Serdang, 2023 <i>Number of Civil Servants by Institution/Office and Educational Attainment in Deli Serdang Regency, 2023 .....</i>	35
<b>Dewan Perwakilan Rakyat Daerah/ Regional House Of Representative Area</b>		
Tabel 2.3.1	Jumlah Anggota Dewan Perwakilan Rakyat Daerah Menurut Partai Politik dan Jenis Kelamin di Kabupaten Deli Serdang, 2023 <i>Number of Members of The Regional House of Representatives by Political Parties and Sex in Deli Serdang Regency, 2023 .....</i>	38
Tabel 2.3.2	Jumlah Anggota Dewan Perwakilan Rakyat Daerah Menurut Partai Politik dan Daerah Pemilihan di Kabupaten Deli Serdang, 2023 <i>Number of Members of The Regional House of Representatives by Political Parties and Voting Area in Deli Serdang Regency, 2023.....</i>	39
Tabel 2.3.3	Jumlah Keputusan Dewan Perwakilan Rakyat Daerah Menurut Jenis Keputusan di Kabupaten Deli Serdang, 2019-2023 <i>Number of Regency Parlemt Decree by Type in Deli Serdang Regency, 2019-2023 .....</i>	41
Tabel 2.3.4	Jumlah Kegiatan Dewan Perwakilan Rakyat Daerah Menurut Jenis Sidang di Kabupaten Deli Serdang, 2019-2023 <i>Number of Parlemt Activity by Type Of Session in Deli Serdang Regency, 2019-2023.....</i>	42
<b>PENDUDUK DAN KETENAGAKERJAAN/ POPULATION AND EMPLOYMENT</b>		
<b>Penduduk/ Population</b>		
Tabel 3.1.1	Penduduk, Laju Pertumbuhan Penduduk, Distribusi Persentase Penduduk, Kepadatan Penduduk, Rasio Jenis Kelamin Penduduk Menurut Kecamatan, 2023 <i>Population, Population Growth Rate, Percentage Distribution of Population, Population Density, and Population Sex Ratio by Subdistrict, 2023 .....</i>	56
Tabel 3.1.2	Jumlah Penduduk Menurut Kelompok Umur dan Jenis Kelamin di Kabupaten Deli Serdang (jiwa), 2023 <i>Population by Age Group and Sex in Deli Serdang Regency (person), 2023 .....</i>	58

Tabel 3.1.3	Jumlah Penduduk Menurut Jenis Kelamin Rasio Jenis Kelamin dan Kecamatan di Kabupaten Deli Serdang (jiwa), 2023 Number of Population by Type of Sex Sex Ratio and Subdistrict in Deli Serdang Regency (person), 2023.....	59
Tabel 3.1.4	Jumlah Penduduk Menurut Kecamatan di Kabupaten Deli Serdang (jiwa), 2020 - 2023 Number of Population by Type of Sex Sex Ratio and Subdistrict in Deli Serdang Regency (person), 2023 .....	60
Tabel 3.1.5	Proporsi Penduduk Perempuan Usia 15 Tahun Ke Atas yang Pernah Kawin Menurut Usia Perkawinan Pertama di Kabupaten Deli Serdang, 2021 - 2023 Proportion of Female Population Age 15 Years and Over Who Ever Married by Age at First Marriage in Deli Serdang Regency, 2021- 2023 .....	61
Tabel 3.1.6	Persentase Penduduk Usia 10 Tahun Keatas Menurut Status Perkawinan di Kabupaten Deli Serdang, 2023 Percentage of Population Aged 10 Years and Over by Marriage Status in Deli Serdang Regency, 2023 .....	62
Tabel 3.1.7	Banyaknya Akta Kelahiran yang Dikeluarkan Menurut Kecamatan di Kabupaten Deli Serdang, 2019- 2023 Number Of Birth Certificate Issued by Subdistrict In Deli Serdang Regency, 2019- 2023 .....	63
Tabel 3.1.8	Jumlah Kepemilikan Akta Lahir 0-17 di Kabupaten Deli Serdang (jiwa), 2023 Number of Birth Certificate Ownership aged 0-17 Years in Deli Serdang Regency (person), 2023 .....	64
Tabel 3.1.9	Jumlah Penerbitan akta kelahiran menurut kecamatan dan jenis kelamin di Kabupaten Deli Serdang 2023 Number of WNA by Subdistrict and Sex in Deli Serdang Regency (person), 2023 .....	67
Tabel 3.1.10	Jumlah Warga Negara Asing (WNA) Menurut Kecamatan dan Dokumen Imigrasi di Kabupaten Deli Serdang (jiwa), 2023 Number of WNA by Subdistrict and Immigration Document in Deli Serdang Regency (person), 2023 .....	68
Tabel 3.1.11	Jumlah Wajib KTP Menurut Kecamatan dan Jenis Kelamin di Kabupaten Deli Serdang (jiwa), 2023 Number of ID Card Required by Subdistrict and Sex in Deli Serdang Regency (person), 2023 .....	70
Tabel 3.1.12	Jumlah Perekaman KTP Elektronik Menurut Kecamatan dan Jenis Kelamin di Kabupaten Deli Serdang (jiwa), 2023 Number of Electronic ID Card Recording by Subdistrict and Sex in Deli Serdang Regency (person), 2023 .....	71
Tabel 3.1.15	Jumlah Kepemilikan KTP Elektronik Menurut Kecamatan dan Jenis Kelamin di Kabupaten Deli Serdang (jiwa), 2023 Number of Ownership Electronic ID Card by Subdistrict and Sex in Deli Serdang Regency (person), 2023 .....	72



**Ketenagakerjaan/ Employment**

Tabel 3.2.1	Jumlah Penduduk Berumur 15 Tahun Keatas Menurut Jenis Kegiatan Selama Seminggu yang Lalu dan Jenis Kelamin di Kabupaten Deli Serdang 2023 <i>Population Aged 15 Years and Over by Type of Activity During The Previous Week and Sex in Deli Serdang Regency 2023</i> .....	73
Tabel 3.2.2	Jumlah Angkatan Kerja Berumur 15 Tahun Ke Atas Menurut Pendidikan Tertinggi yang Ditamatkan dan Jenis Kegiatan Selama Seminggu yang Lalu di Kabupaten Deli Serdang 2023 <i>Population Aged 15 Years and Over by Educational Attainment and Type of Activity During The Previous Week in Deli Serdang Regency 2023</i> .....	74
Tabel 3.2.3	Jumlah Pencari Kerja yang Belum Ditempatkan dan Lowongan yang Belum Dipenuhi Menurut Jabatan, 2023 <i>Number of Unsettled Job Seeker and Unoccupied Vacancy by Occupation, 2023</i> .....	75
Tabel 3.2.4	Jumlah Penduduk Berumur 15 Tahun Ke Atas yang Bekerja Selama Seminggu yang Lalu Menurut Lapangan Usaha dan Jenis Kelamin di Kabupaten Deli Serdang 2023 <i>Population Aged 15 Years and Over Who Worked During the Previous Week by Industrial Origin and Sex in Deli Serdang Regency 2023</i> .....	76
Tabel 3.2.5	Jumlah Penduduk Berumur 15 Tahun Ke Atas yang Bekerja Selama Seminggu yang Lalu Menurut Status Pekerjaan Utama dan Jenis Kelamin di Kabupaten Deli Serdang 2023 <i>Population Aged 15 Years and Over Who Worked During the Previous Week by Main Employment Status and Sex in Deli Serdang Regency 2023</i> .....	77
Tabel 3.2.6	Jumlah Pencari Kerja yang Ditempatkan Menurut Tingkat Pendidikan Tertinggi yang Ditamatkan dan Jenis Kelamin di Kabupaten Deli Serdang, 2023 <i>Number of Job Applicants Placed by Educational Attainment and Sex in Deli Serdang Regency, 2023</i> .....	78
Tabel 3.2.7	Jumlah Tenaga Kerja Warga Negara Asing Menurut izin Kerja dan Kewarganegaraan di Kabupaten Deli Serdang (orang), 2023 <i>Number of Foreign by Working Permit and Citizenship in Deli Serdang Regency (person), 2023.</i>	79
Tabel 3.2.8	Jumlah Tenaga Kerja Indonesia (TKI) ke Negara Malaysia Menurut Bulan di Kabupaten Deli Serdang, 2023 <i>Number Indonesian Workers to Malaysia Country by Month in Deli Serdang Regency, 2023....</i>	80

**SOSIAL DAN KESEJAHTERAAN RAKYAT/ SOCIAL AND WELFARE****Pendidikan/ Education**

Tabel 4.1.1	Jumlah Sekolah, Guru dan Murid Taman Kanak-Kanak(TK) di Bawah Kementerian Pendidikan dan Kebudayaan Menurut Kecamatan 2023/2024 <i>Number of Schools, Teachers, and Pupils in Kindergarten Under The Ministry of Education and Culture by Subdistrict, 2024/2024</i> .....	98
Tabel 4.1.2	Jumlah Sekolah, Guru, dan Murid Raudatul Athfal (RA) di Bawah Kementerian Agama Menurut Kecamatan di Kabupaten Deli Serdang, 2023/2024 <i>Table Number of Schools, Teachers, and Pupils in Raudatul Athfal (RA) Under The Ministry</i>	

	<i>of Religious Affairs by Subdistrict, 2023/2024</i> .....	101
Tabel 4.1.3	Jumlah Sekolah, Guru, dan Murid Sekolah Dasar (SD) di Bawah Kementerian Pendidikan dan Kebudayaan Menurut Kecamatan 2023/2023 <i>Number of Schools, Teachers, and Pupils in Primary Schools Under The Ministry of Education and Culture by Subdistrict, 2023/2023</i> .....	102
Tabel 4.1.4	Jumlah Sekolah, Guru, dan Murid Madrasah Ibtidaiyah (MI) di Bawah Kementerian Agama Menurut Kecamatan 2023/2023 <i>Number of Schools, Teachers, and Pupils in Madrasah Ibtidaiyah (MI) Under The Ministry of Religious Affairs by Subdistrict, 2023/2023</i> .....	105
Tabel 4.1.5	Jumlah Sekolah, Guru, dan Murid Sekolah Menengah Pertama (SMP) di Bawah Kementerian Pendidikan dan Kebudayaan Menurut Kecamatan 2023/2023 <i>Number of Schools, Teachers, and Pupils in Junior High Schools Under The Ministry of Education and Culture by Subdistrict, 2023/2023</i> .....	107
Tabel 4.1.6	Jumlah Sekolah, Guru, dan Murid Madrasah Tsanawiyah (MTs) di Bawah Kementerian Agama Menurut Kecamatan 2023/2023 <i>Number of Schools, Teachers, and Pupils in Madrasah Tsanawiyah (MTs) Under The Ministry of Religious Affairs by Subdistrict, 2023/2023</i> .....	110
Tabel 4.1.7	Jumlah Sekolah, Guru, dan Murid Sekolah Menengah Atas (SMA) di Bawah Kementerian Pendidikan dan Kebudayaan Menurut Kecamatan 2023/2023 <i>Number of Schools, Teachers, and Pupils in Senior High Schools Under The Ministry of Education and Culture by Subdistrict, 2023/2023</i> .....	112
Tabel 4.1.8	Jumlah Sekolah, Guru, dan Murid Sekolah Menengah Kejuruan (SMK) di Bawah Kementerian Pendidikan dan Kebudayaan Menurut Kecamatan 2023/2023 <i>Number of Schools, Teachers, and Pupils in Vocational High Schools Under The Ministry of Education and Culture by Subdistrict, 2023/2023</i> .....	115
Tabel 4.1.9	Jumlah Sekolah, Guru, dan Murid Madrasah Aliyah (MA) di Bawah Kementerian Agama Menurut Kecamatan 2023/2023 <i>Number of Schools, Teachers, and Pupils in Madrasah Aliyah (MA) Under the Ministry of Religious Affairs by Subdistrict, 2023/2023</i> .....	118
Tabel 4.1.10	Jumlah Desa/Kelurahan yang Memiliki Fasilitas Sekolah Menurut Kecamatan dan Tingkat Pendidikan di Kabupaten Deli Serdang, 2020-2023 <i>Number of Villages Having Educational Facilities by Subdistrict and Educational Level in Deli Serdang Regency, 2020-2023</i> .....	120
Tabel 4.1.11	Persentase Penduduk Usia 7-24 Tahun Menurut Jenis Kelamin, Kelompok Umur Sekolah dan Partisipasi Sekolah di Kabupaten Deli Serdang, 2021-2023 <i>Percentage of Population Aged 7-24 Years is Still in School by Sex and Age Group in Deli Serdang Regency, 2021-2023</i> .....	123
Tabel 4.1.12	Persentase Penduduk Berumur 10 Tahun ke Atas Menurut Partisipasi Sekolah di Kabupaten Deli Serdang, 2023 <i>Percentage of Population Aged 10 Years and Over by Schooling Participation in Deli Serdang</i>	

<i>Regency, 2023</i> .....	124
Tabel 4.1.13 Angka Partisipasi Murni (APM) dan Angka Partisipasi Kasar (APK) Menurut Jenjang Pendidikan di Kabupaten Deli Serdang, 2023 <i>Net Participation Rate and Gross Participation Rate by Educational Level in Deli Serdang Regency 2023</i> .....	125
Tabel 4.1.14 Persentase Penduduk Berumur 10 Tahun ke Atas yang Melek Huruf Menurut Kelompok Umur dan Jenis Kelamin di Kabupaten Deli Serdang, 2022-2023 <i>Percentage of Population Aged 10 Years and Gender are Literate by Age Group and Area of Residence in Deli Serdang Regency, 2022-2023</i> .....	126
Tabel 4.1.15 Jumlah Buku Perpustakaan, Arsip dan Dokumentasi di Kabupaten Deli Serdang, 2022-2023 <i>Number of Library Book, Archives and Documentation in Deli Serdang Regency, 2022-2023</i> .....	127
Tabel 4.1.16 Jumlah Pengunjung Kantor Perpustakaan, Arsip dan Dokumentasi di Kabupaten Deli Serdang, 2023 <i>Number of Visitors Library Office, Archives and Documentation in Deli Serdang Regency 2023</i> ...	129
<b>Kesehatan/ Health</b>	
Tabel 4.2.1 Jumlah Desa/Kelurahan Yang Memiliki Sarana Kesehatan Menurut Kecamatan di Kabupaten Deli Serdang, 2020-2023 <i>Number of Villages Having Health Facilities by Subdistrict in Deli Serdang Regency, 2020-2023</i> ....	131
Tabel 4.2.2 Jumlah Tenaga Kesehatan Menurut Kecamatan di Kabupaten Deli Serdang, 2023 <i>Number of Medical Personnel by Subdistrict in Deli Serdang Regency, 2023</i> .....	134
Tabel 4.2.3 Jumlah Fasilitas Kesehatan Menurut Kecamatan di Kabupaten Deli Serdang, 2023 <i>Number of Health Facility by Subdistrict in Deli Serdang Regency, 2023</i> .....	136
Tabel 4.2.4 Jumlah Dokter Spesialis, Dokter Umum, dan Dokter Gigi Menurut Kecamatan di Kabupaten Deli Serdang, 2023 <i>Number of Specialist Doctor, Generalist Doctor, and Dentist by Subdistrict in Deli Serdang, 2023</i> .	138
Tabel 4.2.5 Jumlah Dokter Spesialis, Dokter Umum, dan Dokter Gigi Menurut Sarana Pelayanan Kesehatan di Kabupaten Deli Serdang, 2023 <i>Number of Specialist Doctor, Generalist Doctor, and Dentist by Type of Health Facility in Deli Serdang Regency, 2023</i> .....	39
Tabel 4.2.6 Persentase Balita yang Pernah Mendapat Imunisasi Menurut Jenis Imunisasi di Kabupaten Deli Serdang, 2016-2023 <i>Percentage of Children Under Five Years Who Had Immunization by Type of Immunization in Deli Serdang Regency, 2016-2023</i> .....	140
Tabel 4.2.7 Jumlah Balita yang Pernah Mendapat Imunisasi Menurut Jenis Imunisasi dan Kecamatan di Kabupaten Deli Serdang, 2023 <i>Number of Children Under Five Years Who Had Immunization by Type of Immunization and Subdistrict in Deli Serdang Regency, 2023</i> .....	141
Tabel 4.2.8 Jumlah Kasus 10 Penyakit Terbanyak di Kabupaten Deli Serdang, 2020-2023 <i>Number of Cases of the 10 Most Diseases in Deli Serdang Regency, 2020-2023</i> .....	142
Tabel 4.2.9 Jumlah Bayi Lahir, Bayi Berat Badan Lahir Rendah (BBLR), BBLR Dirujuk, dan Bergizi Buruk di	

Kabupaten Deli Serdang, 2017-2023.

*Number of Births, Babies with Low Birth Weights (LBW), Treated LBW, and Malnutrition Cases in Deli Serdang Regency, 2017-2023* 143

Tabel 4.2.10	Jumlah Bayi Lahir, Bayi Berat Badan Lahir Rendah (BBLR), BBLR Dirujuk, dan Bergizi Buruk di Kabupaten Deli Serdang, 2023 .....	158
	<i>Number of Births, Babies with Low Birth Weights (LBW), Treated LBW, and Malnutrition Cases in Deli Serdang Regency, 2023</i>	
Tabel 4.2.11	Jumlah Ibu Hamil, Melakukan Kunjungan K1, Melakukan Kunjungan K4, Kurang Energi Kronis (KEK), dan Mendapat Tablet Zat Besi (Fe), 2016-2023 .....	159
	<i>Number of Pregnant Women, Those with One Visit and four Visits of Antenatal Care, Chronic Energy Deficiency (CED), and Receiving Iron Supplement, 2016-2023</i>	
Tabel 4.2.12	Jumlah Kasus HIV/AIDS, IMS, DBD, Diare, TB, dan Malaria Menurut Kecamatan di Kabupaten Deli Serdang, 2023 .....	160
	<i>Number of Cases of HIV/AIDS, Sexually Transmitted Infection, Dengue Fever, Diarrhea, Tuberculosis (TB) and Malaria by Subdistrict in Deli Serdang Regency, 2023</i>	
Tabel 4.2.13	Jumlah Klinik Keluarga Berencana (KKB) dan Pos Pelayanan Keluarga Berencana Desa (PPKBD) Menurut Kecamatan, 2023 .....	161
	<i>Number of Family Planning Clinics and Village Family Planning Service Units by Subdistrict, 2023</i>	
Tabel 4.2.14	Jumlah Pasangan Usia Subur dan Peserta KB Aktif Menurut Kecamatan di Kabupaten Deli Serdang, 2023 .....	162
	<i>Number of Eligible Couples and Family Planning Participants by Subdistrict in Deli Serdang Regency, 2023</i>	
Tabel 4.2.15	Perkiraan Permintaan Masyarakat (PPM) Peserta KB Aktif Menurut Kecamatan di Kabupaten Deli Serdang, 2023 .....	164
	<i>PPM Family Planning Participants by Subdistrict in Deli Serdang Regency, 2023</i>	
Tabel 4.2.16	Perkiraan Permintaan Masyarakat (PPM) Peserta KB Baru Menurut Kecamatan di Kabupaten Deli Serdang, 2023 .....	166
	<i>PPM New Family Planning Participants by Subdistrict in Deli Serdang Regency, 2023</i>	
Tabel 4.2.17	Jumlah Institusi Masyarakat Pengelola Program KB Nasional Menurut Kecamatan di Kabupaten Deli Serdang, 2023 .....	168
	<i>Number of Institutur National Family Planning Program By Subdistrict in Deli Serdang Regency, 2023</i>	

### Agama dan Sosial Lainnya/ Religion and Other Social Affair

Tabel 4.3.1 Jumlah Penduduk Menurut Kecamatan dan Agama yang Dianut di Kabupaten Deli Serdang,

2023 .....	171
<i>Population by Subdistrict and Religion in Deli Serdang Regency, 2023</i>	
Tabel 4.3.2 Jumlah Tempat Peribadatan Menurut Kecamatan di Kabupaten Deli Serdang, 2023 .....	172
<i>Number of Worship Facilities by Subdistrict in Deli Serdang Regency, 2023</i>	
Tabel 4.3.3 Jumlah Jemaah Haji Asal Kabupaten Deli Serdang Menurut Kecamatan (orang), 2020-2023.....	173
<i>Number of Moslem Pilgrims by Subdistrict 2016 in Deli Serdang Regency (person), 2020-2023</i>	
Tabel 4.3.4 Banyaknya Surat Nikah yang Dikeluarkan Menurut Kecamatan, 2019 - 2023 .....	174
<i>Number of Marriage Certificate Issued by Subdistrict, 2019-2023.</i>	
<b>Kriminalitas/ Crime</b>	<b>175</b>
Tabel 4.4.1 Jumlah Kantor Polisi Menurut Kecamatan di Kabupaten Deli Serdang, 2023 .....	175
<i>Number of Police Office by Subdistrict in Deli Serdang Regency, 2023</i>	
Tabel 4.4.2 Jumlah Personil Polisi di Polsek/Polsekta dan Polres/Polresta di Kabupaten Deli Serdang, 2023 .....	176
<i>Total Police Personil at Polsek/Polsekta and Polres/Polresta in Deli Serdang Regency, 2023</i>	
Tabel 4.4.3 Jumlah Peristiwa Kejahatan/Pelanggaran yang Dilaporkan dan Diselesaikan Menurut Jenis Pelanggaran, 2023 .....	177
<i>Number of Reported and Solved Crimes by Type of Crime, 2023</i>	
Tabel 4.4.4 Jumlah Tindak Pidana Yang Dilaporkan Menurut Kepolisian Sektor di Kabupaten Deli Serdang, 2020-2023 .....	178
<i>Number of Reported Criminal Cases by Subdistrict Police Office in Deli Serdang Regency, 2020-2023</i>	
Tabel 4.4.5 Jumlah Tindak Pidana Yang Diselesaikan Menurut Kepolisian Resort di Kabupaten Deli Serdang, 2020-2023 .....	179
<i>Number of Crime Clearance Rate by Subdistrict Pollice Office in Deli Serdang Regency, 2020-2023</i>	
Tabel 4.4.6 Persentase Penyelesaian Tindak Pidana Menurut Kepolisian Resort di Kabupaten Deli Serdang (persen), 2020-2023.....	180
<i>Percentage of Crime Clearance Rate by Subdistrict Pollice Office in Deli Serdang Regency (percent), 2020-2023</i>	
Tabel 4.4.7 Selang Waktu Terjadinya Tindak Pidana Menurut Kepolisian Resort di Kabupaten Deli Serdang, 2020-2023 .....	181
<i>Interval of Crime Clock by Subdistrict Pollice Office in Deli Serdang Regency, 2020-2023</i>	
Tabel 4.4.8 Resiko Penduduk Terkena Tindak Pidana per 1000 Penduduk Menurut Kepolisian Resort di Kabupaten Deli Serdang, 2020-2023 .....	182
<i>Crime rate indicates the probability of population exposed to risk of crime, expressed in every 1000 people by Subdistrict Pollice Office in Deli Serdang Regency, 2020-2023</i>	
Tabel 4.4.9 Pelaku Tindak Pidana Menurut Klasifikasi Umur dan Jenis Kelamin di Kepolisian Resort di Kabupaten Deli Serdang, 2023 .....	183
<i>Offender by Age Classification and Sex in Subdistrict Pollice Office in Deli Serdang Regency, 2023</i>	
Tabel 4.4.10 .....	
Jumlah Perkara yang Diterima dan Diselesaikan Menurut Bulan di Kabupaten Deli Serdang,	

2023 .....	184
<i>Number of Cases Received and Completed by Month in Deli Serdang Regency, 2023</i>	
Tabel 4.4.11 .....	
Jumlah Perkara Pidana dan Pelanggaran Lalu Lintas yang Masuk dan Telah Diputuskan di Pengadilan Negeri Lubuk Pakam, 2023 .....	185
<i>Number of Reported and Solved Crime Cases Including Traffic Violations in Lubuk Pakam State Court, 2023</i>	
Tabel 4.4.12 .....	
Jumlah Perkara Perdata yang Masuk dan Telah Diputuskan di Pengadilan Negeri Lubuk Pakam, 2023 .....	186
<i>Number of Reported and Solved Civil Cases in Lubuk Pakam State Court, 2023</i>	
Tabel 4.4.13 .....	
Jumlah Perkara Tindak Pidana dan Tahanan Kejaksaan Negeri Lubuk Pakam Menurut Jenis Perkara (Orang), 2023 .....	187
<i>Number of Cases and Lubuk Pakam State Prosecution's Prisoners by Type of Cases (Person), 2023</i>	
Tabel 4.4.14 .....	
Jumlah Perkara Tindak Pidana Umum yang Diselesaikan dan Dieksekusi oleh Kejaksaan Negeri Lubuk Pakam (Orang), 2023 .....	188
<i>Number of Cases by General Crimes of Salvation by Lubuk Pakam State Prosecution's (Person), 2023</i>	
Tabel 4.4.15 .....	
Perkara yang Masuk dan Diputuskan Pengadilan Agama Lubuk Pakam Menurut Jenis Perkara, 2023 .....	189
<i>Reported and Verdicted Cases by Religious Court of Lubuk Pakam by Type of Cases, 2023</i>	
Tabel 4.4.16 .....	
Perkara yang Masuk dan Diputuskan Pengadilan Agama Lubuk Pakam Menurut Bulan, 2023 .....	191
<i>Reported and Verdicted Cases by Religious Court of Lubuk Pakam by Month, 2023</i>	
Tabel 4.4.17 .....	
Jumlah Cerai Talak, Cerai Gugat, dan Perkara Lain Menurut Kecamatan di Kabupaten Deli Serdang, 2023 .....	192
<i>Number of Divorce and Other Cases by Subdistrict in Deli Serdang Regency, 2023</i>	
Tabel 4.4.18 .....	
Jumlah Narapidana, Tahanan/Titipan per Bulan Menurut Jenis Kelamin di Lembaga Pemasyarakatan Lubuk Pakam (Orang), 2023 .....	193
<i>Number of Prisoners and Accused by Sex in Lubuk Pakam (Person), 2023</i>	
Tabel 4.4.19 .....	
Jumlah Narapidana, Tahanan/Titipan per Bulan Menurut Jenis Kelamin di Cabang Rumah Tahanan Negara Pancur Batu (Orang), 2023 .....	194
<i>Number of Prisoners and Accused by Sex in Sub Division Pancur Batu (Person), 2023</i>	
Tabel 4.4.20 .....	
Narapidana yang Dihukum Berdasarkan Putusan Pengadilan Negeri di Lembaga Pemasyarakatan	195

*Lubuk Pakam (Orang), 2023**Number of Sentenced Prisoners Under State Court Decision in Lubuk Pakam (Person), 2023*

Tabel 4.4.21 .....	Jumlah Tahanan yang Dijatuhi Hukuman (Beralih Status Menjadi Narapidana) Berdasarkan Putusan Pengadilan Negeri di Cabang Lembaga Pemasyarakatan Pancur Batu (Orang), 2023 .....	198
	<i>Number of Sentenced Prisoners Under State Court Decision in Sub Division Pancur Batu Prison (Person), 2023</i>	
Tabel 4.4.22 .....	Jumlah yang Direhabilitasi Menurut Lokasi dan Bulan di BNN Kabupaten Deli Serdang (Orang) 2023 .....	201
	<i>Number of Rehabilitated by Location and Month at BNN in Deli Serdang Regency (Person), 2023</i>	
Tabel 4.4.23 .....	Jumlah Penanganan Kasus oleh BNN Kabupaten Deli Serdang, 2020-2023 .....	202
	<i>Number of Case Handling by BNN Deli Serdang Regency, 2020-2023</i>	
Tabel 4.4.24 .....	Jumlah Kegiatan yang Dilakukan BNN Kabupaten Deli Serdang, 2020-2023 .....	203
	<i>Number of Activities Conducted by BNN Deli Serdang Regency, 2020-2023</i>	

**Kemiskinan/ Poverty**

4.5.1 .....	Jumlah Keluarga Menurut Kecamatan dan Klasifikasi Keluarga di Kabupaten Deli Serdang, 2023 .....	204
	<i>Number of Households by Subdistrict and Household Classification in Deli Serdang Regency, 2023</i>	
4.5.2 .....	Garis Kemiskinan dan Penduduk Miskin di Kabupaten Deli Serdang, 2012-2019 .....	205
	<i>Poverty Line and Number of Poor People in Deli Serdang Regency, 2012-2019</i>	
4.5.3 .....	Jumlah Keluarga Sangat Miskin (KSM) Setelah Divalidasi Menurut Kecamatan di Kabupaten Deli Serdang, 2020-2023 .....	206
	<i>Number of Poor Households by Subdistrict After Validation in Deli Serdang Regency, 2020-2023</i>	
4.5.4 .....	Komponen Indeks Pembangunan Manusia (IPM) Kabupaten Deli Serdang, 2019-2023 .....	207
	<i>Components of Human Development Index (HDI) Deli Serdang Regency, 2019-2023</i>	

**Sosial Lainnya/ Other Social**

4.6.1 .....	Rekapitulasi Bencana Alam di Kabupaten Deli Serdang, 2023 .....	208
	<i>Recapitulation of Natural Disasters in Deli Serdang Regency, 2023</i>	
4.6.2 .....	Jumlah Kejadian Kebakaran Menurut Kecamatan di Kabupaten Deli Serdang, 2020-2023 .....	211
	<i>Number of Fire Incidents by Subdistrict in Deli Serdang Regency, 2020-2023</i>	
4.6.3 .....	Jumlah Pos Pemadam Kebakaran Menurut Kecamatan di Kabupaten Deli Serdang, 2020-2023 .....	212
	<i>Number of Firefighter Posts by Subdistrict in Deli Serdang Regency, 2020-2023</i>	
4.6.4 .....	Jumlah Mobil Pemadam Kebakaran Menurut Pos Pemadam Kebakaran di Kabupaten Deli Serdang, 2020-2023 .....	213
	<i>Number of Firefighter Posts by Subdistrict in Deli Serdang Regency, 2020-2023</i>	
4.6.5 .....	Jumlah Panti Asuhan Menurut Kecamatan, Status, Kapasitas, dan Penghuni di Kabupaten Deli Serdang, 2023 .....	214

	<i>Number of Orphanages by District, Status, Capacity and Occupant in Deli Serdang Regency, 2023</i>	
4.6.6	Jumlah Panti Rehabilitasi Menurut Kecamatan, Status, Kapasitas dan Penghuni di Kabupaten Deli Serdang, 2023 .....	217
	<i>Number of Rehabilitates House by District, Status, Capacity and Occupant in Deli Serdang Regency, 2023</i>	
4.6.7	Jumlah Panti Cacat Menurut Kecamatan, Status, Kapasitas dan Penghuni di Kabupaten Deli Serdang, 2023 .....	218
	<i>Number of disability house by District, Status, Capacity and Occupant in Deli Serdang Regency, 2023</i>	
4.6.8	Jumlah Polisi Pamong Praja Menurut Status di Kabupaten Deli Serdang, 2023 .....	219
	<i>Number of Police Civil Service by Status in Deli Serdang Regency, 2023</i>	
4.6.9	Jumlah Demonstrasi di Kabupaten Deli Serdang, 2020-2023 .....	220
	<i>Number of Demonstration in Deli Serdang Regency, 2020-2023</i>	
4.6.10	Jumlah Organisasi Partai Politik, LSM, dan Ormas di Kabupaten Deli Serdang, 2020-2023.....	221
	<i>Number of Organization and Community Organization in Deli Serdang Regency, 2020-2023</i>	
4.6.11	Banyaknya Perumahan, Luas Area dan Tipe Bangunan Menurut Kecamatan di Kabupaten Deli Serdang, 2023 .....	222
	<i>Number of Houshing, Area and Type of Building by Subdistrict in Deli Serdang Regency, 2023</i>	

## **PERTANIAN, KEHUTANAN, PETERNAKAN DAN PERIKANAN/ AGRICULTURE, FORESTRY, LIVESTOCK AND FISHERY**

### **Tanaman Pangan/ Food Crops**

5.1.1	Angka Ketersediaan Beras Menurut Kecamatan di Kabupaten Deli Serdang, 2023 .....	243
	<i>Figures of Rice Availability by Subdistrict in Deli Serdang Regency, 2023</i>	
5.1.2	Angka Ketersediaan Ubi Kayu Menurut Kecamatan di Kabupaten Deli Serdang, 2023.....	244
	<i>Figures of Cassava Availability by Subdistrict in Deli Serdang Regency, 2023</i>	
5.1.3	Angka Ketersediaan Jagung Menurut Kecamatan di Kabupaten Deli Serdang, 2023 .....	245
	<i>Figures of Corn Availability by Subdistrict in Deli Serdang Regency, 2023</i>	
<b>5.2.</b>	<b>Tanaman Pangan/Food Crops .....</b>	<b>246</b>
5.2.1	Luas Panen Tanaman Sayuran Menurut Kecamatan dan Jenis Tanaman di Kabupaten Deli Serdang (ha), 2019 dan 2023 .....	246
	<i>Harvested Area of Vegetables by Subdistrict and Kind of Plant in Deli Serdang Regency (ha), 2019 dan 2023</i>	
5.2.2	Produksi Tanaman Sayuran Menurut Kecamatan dan Jenis Tanaman di Kabupaten Deli Serdang (kuintal), 2020 dan 2023 .....	251
	<i>Production of Vegetables by Subdistrict and Kind of Plant in Deli Serdang Regency (quintal), 2020 and 2023</i>	
5.2.3	Luas Panen Tanaman Sayuran dan Buah-Buahan Semusim Menurut Jenis Tanaman di Kabupaten Deli Serdang, 2019- 2023 .....	256



*Harvested Area of Seasonal Vegetables and Fruits by Kind of Plant in Deli Serdang Regency, 2019-2023*

5.2.4	Produksi Tanaman Sayuran dan Buah-Buahan Semusim Menurut Jenis Tanaman di Kabupaten Deli Serdang (kuintal), 2020-2023.....	257
	<i>Production of Seasonal Vegetables and Fruits by Kind of Plant in Deli Serdang Regency (quintal), 2020-2023</i>	
5.2.5	Luas Panen Tanaman Biofarmaka Menurut Kecamatan dan Jenis Tanaman di Kabupaten Deli Serdang di Kabupaten Deli Serdang (m <sup>2</sup> ), 2020 dan 2023.....	258
	<i>Harvested Area of Medicinal Plants by Subdistrict and Kind of Plant in Deli Serdang Regency (m<sup>2</sup>), 2020 and 2023</i>	
5.2.6	Produksi Tanaman Biofarmaka Menurut Kecamatan dan Jenis Tanaman di Kabupaten Deli Serdang (kg), 2023 .....	262
	<i>Production of Medicinal Plants by Subdistrict and Kind of Plant in Deli Serdang Regency (kg), 2023</i>	
5.2.7	Luas Panen Tanaman Biofarmaka Menurut Jenis Tanaman di Kabupaten Deli Serdang, 2019 - 2023 .....	266
	<i>Harvested Area of Medicinal Plants by Kind of Plant in Deli Serdang Regency, 2019 - 2023</i>	
5.2.8	Produksi Tanaman Biofarmaka Menurut Jenis Tanaman di Kabupaten Deli Serdang, 2019 - 2023 .....	267
	<i>Production of Medicinal Plants by Kind of Plant, 2019 - 2023</i>	
5.2.9	Luas Panen Tanaman Hias Menurut Kecamatan dan Jenis Tanaman di Kabupaten Deli Serdang (m <sup>2</sup> ), 2020 dan 2023 .....	268
	<i>Harvested Area of Ornamental Plants by Subdistrict and Kind of Plant in Deli Serdang Regency (m<sup>2</sup>), 2020 dan 2023</i>	
5.2.10	Produksi Tanaman Hias Menurut Kecamatan dan Jenis Tanaman di Kabupaten Deli Serdang (tangkai), 2020 dan 2023 .....	272
	<i>Production of Ornamental Plants by Subdistrict and Kind of Plant in Deli Serdang Regency (stalks), 2020 and 2023</i>	
5.2.11	Luas Panen Tanaman Hias Menurut Jenis Tanaman (m <sup>2</sup> ), 2023-2023.....	276
	<i>Harvested Area of Ornamental Plants by Kind of Plant (m<sup>2</sup>), 2023-2023</i>	
5.2.12	Produksi Tanaman Hias Menurut Jenis Tanaman di Kabupaten Deli Serdang, 2020 dan 2023.....	277
	<i>Production of Ornamental Plants by Kind of Plant in Deli Serdang Regency, 2020 and 2023</i>	
5.2.13	Produksi Buah-buahan Menurut Kecamatan dan Jenis Tanaman (ton), 2020 dan 2023 .....	278
	<i>Production of Fruits by Subdistrict and Kind of Plant (ton), 2020 and 2023</i>	
5.2.14	Produksi Buah-Buahan dan Sayuran Tahunan Menurut Jenis Tanaman di Kabupaten Deli Serdang, 2020 dan 2023 .....	
	<i>Production of Annual Fruits and Vegetables by Kind of Plant in Deli Serdang Regency, 2020 and 2023</i>	
<b>5.3.</b>	<b>Perkebunan/Estate Crops .....</b>	<b>287</b>
5.3.1	Luas Areal Tanaman Perkebunan Menurut Kecamatan dan Jenis Tanaman di Kabupaten Deli Serdang (ha), 2020 - 2023 .....	287
	<i>Planted Area of Estate Crops by Subdistrict and Type of Crops in Deli Serdang Regency (ha), 2020 -</i>	

2023	
5.3.2	Produksi Perkebunan Menurut Kecamatan dan Jenis Tanaman di Kabupaten Deli Serdang (ton), 2020 - 2023 .....289 <i>Production of Estate by Subdistrict and Type of Crops (ton) in Deli Serdang Regency (ton), 2020 - 2023</i>
5.3.3	Luas Tanaman dan Rata-rata Produksi Karet Tanaman Perkebunan Rakyat Menurut Kecamatan di Kabupaten Deli Serdang (hektar), 2023 .....291 <i>Planted Area and Average Production of Rubber Smallholders Estates by District in Deli Serdang Regency (hectare), 2023</i>
5.3.4	Luas Tanaman dan Rata-rata Produksi Kelapa Tanaman Perkebunan Rakyat Menurut Kecamatan di Kabupaten Deli Serdang (hektar), 2023 .....292 <i>Planted Area and Average Production of Coconut Smallholders Estates by District in Deli Serdang Regency (hectare), 2023</i>
5.3.5	Luas Tanaman dan Rata-rata Produksi Kelapa Sawit Tanaman Perkebunan Rakyat Menurut Kecamatan di Kabupaten Deli Serdang (hektar), 2023 .....293 <i>Planted Area and Average Production of Oil Palm Smallholders Estates by District in Deli Serdang Regency (hectare), 2023</i>
5.3.6	Luas Tanaman dan Rata-rata Produksi Kopi Tanaman Perkebunan Rakyat Menurut Kecamatan di Kabupaten Deli Serdang (hektar), 2023 .....294 <i>Planted Area and Average Production of Coffee Smallholders Estates by District in Deli Serdang Regency (hectare), 2023 (hectare), 2023</i>
5.3.7	Luas Tanaman dan Rata-rata Produksi Kakao Tanaman Perkebunan Rakyat Menurut Kecamatan di Kabupaten Deli Serdang (hektar), 2023 .....295 <i>Planted Area and Average Production of Cocoa Smallholders Estates by District in Deli Serdang Regency (hectare), 2023 (hectare), 2023 (hectare), 2023</i>
5.3.8	Luas Tanaman dan Rata-rata Produksi Kulit Manis Tanaman Perkebunan Rakyat Menurut Kecamatan di Kabupaten Deli Serdang (hektar), 2023 .....296 <i>Planted Area and Average Production of Cinnamon Smallholders Estates by District in Deli Serdang Regency (hectare), 2023</i>
5.3.9	Luas Tanaman dan Rata-rata Produksi Pinang Tanaman Perkebunan Rakyat Menurut Kecamatan di Kabupaten Deli Serdang (hektar), 2023 .....297 <i>Planted Area and Average Production of Areca Nut Smallholders Estates by District in Deli Serdang Regency (hectare), 2023</i>
5.3.10	Luas Tanaman dan Rata-rata Produksi Kemiri Tanaman Perkebunan Rakyat Menurut Kecamatan di Kabupaten Deli Serdang (hektar), 2023 .....298 <i>Planted Area and Average Production of Candlenut Smallholders Estates by District in Deli Serdang Regency (hectare), 2023</i>
5.3.11	Luas Tanaman dan Rata-rata Produksi Gambir Tanaman Perkebunan Rakyat Menurut Kecamatan di Kabupaten Deli Serdang (hektar), 2023 .....299 <i>Planted Area and Average Production of Gambier Smallholders Estates by District in Deli Serdang</i>

	<i>Regency (hectare), 2023</i>	
5.3.12	Luas Tanaman dan Rata-rata Produksi Aren Tanaman Perkebunan Rakyat Menurut Kecamatan di Kabupaten Deli Serdang (hektar), 2023 ..... <i>Planted Area and Average Production of Sugar Palm Smallholders Estates by District in Deli Serdang Regency (hectare), 2023</i>	300
5.3.13	Produksi Tanaman Perkebunan Rakyat Menurut Jenis Tanaman di Kabupaten Deli Serdang (ton), 2019 - 2023 ..... <i>Production of Smallholder Estates by Kind of Crop in Deli Serdang Regency (ton), 2019 - 2023</i>	301
<b>5.4.</b>	<b>Peternakan/Livestock .....</b>	<b>302</b>
5.4.1	Populasi Ternak Menurut Kecamatan dan Jenis Ternak di Kabupaten Deli Serdang (ekor), 2023..... <i>Livestock Population by Subdistrict and Kind of Livestock in Deli Serdang Regency (tail), 2023</i>	302
5.4.2	Populasi Unggas Menurut Kecamatan dan Jenis Unggas di Kabupaten Deli Serdang, 2023..... <i>Poultry Population by Subdistrict and Kind of Poultry in Deli Serdang Regency, 2023</i>	304
5.4.3	Jumlah Ternak yang Dipotong Menurut Kecamatan dan Jenis Ternak di Kabupaten Deli Serdang, 2023 ..... <i>Livestock Slaughtered by Sub District and Kind of Livestock in Deli Serdang Regency, 2023</i>	305
5.4.4	Banyaknya Ternak Lembu Yang Di Inseminasi (Kawin Suntik) Menurut Kecamatan dan Ras Lembu di Kabupaten Deli Serdang, 2019 ..... <i>Number of Cow Had Been Inseminated by Spesies and Sub Regency in Deli Serdang Regency, 2019</i>	306
5.4.5	Banyaknya Perusahaan/Usaha Ayam Petelur, Pedaging dan Ayam Bibit di Kabupaten Deli Serdang, 2023 ..... <i>Number of Poul Try Husbandry Establishment by Subdistrict in Deli Serdang Regency, 2023</i>	307
5.4.6	Produksi Telur Unggas Menurut Jenis Unggas tiap Kecamatan di Kabupaten Deli Serdang, 2023 ..... <i>Egg Production by Subdistrict and Kind of Husbandry in Deli Serdang Regency, 2023</i>	308
5.4.7	Jumlah Produksi Daging Ternak Menurut Jenis Ternak di Kabupaten Deli Serdang (kg), 2023 ..... <i>Meat Production by Kind of Livestock and Subdistrict in Deli Serdang Regency (kg), 2023</i>	309
5.4.8	Jumlah Produksi Daging Unggas Menurut Jenis Unggas di Kabupaten Deli Serdang (kg), 2023 ..... <i>Meat Production by Kind of Husbandry and Subdistrict in Deli Serdang Regency (kg), 2023</i>	310
5.4.9	Pelaksanaan Vaksinasi di Kabupaten Deli Serdang, 2023 ..... <i>Number of Vaccination in Deli Serdang Regency, 2023</i>	311
<b>5.5.</b>	<b>Perikanan/Fishery .....</b>	<b>312</b>
5.5.1	Jumlah Rumah Tangga Perikanan Tangkap Menurut Kecamatan dan Subsektor, 2020 dan 2023 ..... <i>Number of Fish Capture Households by Subdistrict and Subsector, 2020 and 2023</i>	312
5.5.2	Produksi Perikanan Tangkap Menurut Kecamatan dan Subsektor di Kabupaten Deli Serdang (ton), 2020 dan 2023 ..... <i>Production of Fish Capture by Subdistrict and Subsector in Deli Serdang Regency (ton), 2020 and 2023</i>	313
5.5.3	Jumlah Rumah Tangga Perikanan Budidaya Menurut Kecamatan dan Jenis Budidaya di	

	Kabupaten Deli Serdang, 2023 .....	314
	<i>Number of Aquaculture Households by Subdistrict and Type of Aquaculture in Deli Serdang Regency, 2023</i>	
5.5.4	Jumlah Rumah Tangga Perikanan Budidaya Menurut Kecamatan dan Jenis Budidaya di Kabupaten Deli Serdang, 2023 .....	315
	<i>Production of Fish Capture by Subdistrict and Subsector in Deli Serdang Regency (ton), 2023</i>	
5.5.5	Jumlah Nelayan Dan Petani Ikan Menurut Kecamatan di Kabupaten Deli Serdang (orang), 2023 .....	316
	<i>Fishermen And Fish Breeding Household By Subdistrict (person), 2023</i>	
5.5.6	Luas Areal Budidaya Perikanan Dan Perairan di Kabupaten Deli Serdang (hektar), 2023.....	317
	<i>Fish Breeding And River Area By Subdistrict in Deli Serdang Regency (hectare), 2023</i>	
5.5.7	Jumlah Unit Dan Produksi Pengolahan Ikan Menurut Kecamatan di Kabupaten Deli Serdang, 2023.....	318
	<i>Number Of Fish Processing By Type and Subdistrict in Deli Serdang Regency, 2023</i>	
5.5.8	Jumlah Perahu/Kapal Penangkap Ikan di Kabupaten Deli Serdang (unit), 2023 .....	320
	<i>Marine Fishing Boat By Category and Subdistrict in Deli Serdang Regency (unit), 2023</i>	

#### **PERTAMBANGAN DAN ENERGI/ MINING AND ENERGY**

6.1	Daya Terpasang, Produksi, dan Distribusi Listrik PT. PLN (Persero) pada Cabang/Ranting PLN Menurut Unit Layanan Pelanggan di Kabupaten Deli Serdang, 2023 .....	327
	<i>Installed Electricity Power, Production, and Distribution of PT. PLN (Persero) at PLN Branch by Costumer Service Unit in Deli Serdang Regency, 2023</i>	
6.2	Jumlah Pelanggan Listrik Menurut Unit Layanan Pelanggan di Kabupaten Deli Serdang, 2019 - 2023 .....	328
	<i>Number of Electricity Customers by Costumer Service Unit in Deli Serdang Regency, 2019 - 2023</i>	
6.3	Jumlah Pelanggan dan Air yang Disalurkan Menurut Kecamatan di Kabupaten Deli Serdang, 2023 .....	329
	<i>Number of Customers and Distributed Water by Subdistrict in Deli Serdang Regency, 2023</i>	
6.4	Jumlah Pelanggan Air Bersih Menurut Jenis Pelanggan dan Kecamatan di Kabupaten Deli Serdang, 2023 .....	330
	<i>Number of Customers Drinking Water by Kind of Customer and Subdistrict in the Deli Serdang Regency, 2023</i>	
6.5	Jumlah Air Bersih Disalurkan Menurut Jenis Pelanggan dan Kecamatan di Kabupaten Deli Serdang (m3), 2023.....	332
	<i>Quantity of Sanitary Water Distributed by Type of Consumer and Subdistrict in the Deli Serdang Regency (m3), 2023</i>	
6.6	Nilai Air Bersih Disalurkan Menurut Jenis Pelanggan dan Kecamatan di Kabupaten Deli Serdang (Rp), 2023.....	334
	<i>Value of Sanitary Water Distributed by Type of Consumer and Subdistrict in the Deli Serdang Regency (Rp), 2023</i>	

**PARIWISATA/ TOURISM**

7.1	Jumlah Hotel dan Akomodasi Lainnya Menurut Klasifikasi di Kabupaten Deli Serdang, 2013-2023 .....345 <i>Number of Hotel and Ot her Accomodations by Classification in Deli Serdang Regency, 2013-2023</i>
7.2	Jumlah Hotel dan Akomodasi Lainnya Menurut Kecamatan di Kabupaten Deli Serdang, 2019-2023 .....346 <i>Number of Hotel and Other Accomodations by Subdistricts in Deli Serdang Regency, 2019-2023</i>
7.3	Rata-rata Lama Menginap Tamu Asing dan Tamu Domestik Menurut Bulan di Kabupaten Deli Serdang (hari), 2023.....347 <i>Average Length of Stay of Foreign and Domestic Visitors by Month in Deli Serdang Regency (day), 2023</i>
7.4	Persentase Tingkat Penghunian Kamar Hotel Menurut Bulan di Kabupaten Deli Serdang, 2023.....348 <i>Room Occupancy Rate of Hotels by Type Month in Deli Serdang Regency, 2023</i>
7.5	Jumlah Destinasi Pariwisata Menurut Kecamatan di Kabupaten Deli Serdang, 2020-2023.....349 <i>Number of Destination Tourism List by Subdistrict in Deli Serdang Regency, 2020-2023</i>
7.6	Data Teknis Dinas Kebudayaan dan Pariwisata Kabupaten Deli Serdang, 2020-2023 .....350 <i>Technical Data of the Department of Culture and Tourism of Deli Serdang Regency, 2020-2023</i>

**TRANSPORTASI DAN KOMUNIKASI/ TRANSPORTATION AND COMMUNICATION**

**Transportasi/ Transportation**

8.1.1	Panjang Jalan Negara, Provinsi dan Kabupaten Menurut Konstruksi Permukaan di Kabupaten Deli Serdang (km), 2023 .....359 <i>Road Length of State, Propincial and Regency by Surface Construction in Deli Serdang Regency (km), 2023</i>
8.1.2	Panjang Jalan Negara, Provinsi dan Kabupaten Menurut Kondisi Jalan di Kabupaten Deli Serdang (km), 2023 .....360 <i>Road Length of State, Propincial and Regency by Road Condition in Deli Serdang Regency (km), 2023</i>
8.1.3	Panjang Jalan Negara, Provinsi dan Kabupaten Menurut Kelas Jalan di Kabupaten Deli Serdang (km), 2023 .....361 <i>Road Length of State, Propincial and Regency by Class of Road in Deli Serdang Regency (km), 2023</i>
8.1.4	Panjang Jalan Kabupaten Menurut Konstruksi Permukaan di Kabupaten Deli Serdang (km), 2019-2023 .....362 <i>Road Length of Regency by Surface Construction in Deli Serdang Regency (km), 2019-2023</i>
8.1.5	Panjang Jalan Kabupaten Menurut Konstruksi Permukaan di Kabupaten Deli Serdang (km), 2019-2023 .....363 <i>Road Length of Regency by Surface Construction in Deli Serdang Regency (km), 2019-2023</i>
8.1.6	Panjang Jalan Kabupaten Menurut Konstruksi Permukaan di Kabupaten Deli Serdang (km), 2019-2023 .....364 <i>Road Length of Regency by Surface Construction in Deli Serdang Regency (km), 2019-2023</i>

8.1.7	Panjang Jalan Menurut Kecamatan dan Pemerintahan yang Berwenang Mengelolanya di Kabupaten Deli Serdang (km), 2023 .....	365
	<i>Length of Roads by Subdistrict and Type of Road Surface in Deli Serdang Regency (km), 2023</i>	
8.1.8	Panjang Jalan Menurut Kecamatan dan Jenis Permukaan Jalan di Kabupaten Deli Serdang (km), 2023 .....	366
	<i>Length of Roads by Subdistrict and Type of Road Surface in Deli Serdang Regency (km), 2023</i>	
8.1.9	Panjang Jalan Menurut Kecamatan dan Kondisi Jalan di Kabupaten Deli Serdang (km), 2023 .....	368
	<i>Length of Roads by Subdistrict and Road Condition in Deli Serdang Regency (km), 2023</i>	
8.1.10	Banyaknya Jembatan dan Panjang Jembatan Menurut Kecamatan di Kabupaten Deli Serdang, 2023 .....	369
	<i>Total and Length of Bridge by Subdistrict in Deli Serdang Regency, 2023</i>	
8.1.11	Panjang Jembatan yang Diperbaiki Menurut Kecamatan dan Sumber Dana di Kabupaten Deli Serdang, 2023 .....	370
	<i>Length of Renovation of Bridge by Subdistrict in Deli Serdang Regency, 2023</i>	
8.1.12	Jumlah Kendaraan Bermotor yang Terdaftar di Polres Deli Serdang Dirinci Perbulan dan Jenis Kendaraan (unit), 2023 .....	371
	<i>Number of Motorized Vehicles Registered at the Deli Serdang Police, Detailed by Month and Type of Vehicle (unit), 2023</i>	
8.1.13	Jumlah Kendaraan Bermotor yang Terlibat Kecelakaan Lalu Lintas Dirinci Perbulan dan Jenis Kendaraan (unit), 2023 .....	372
	<i>Number of Traffic Accident Involved (unit) by month and Type of Vehicle (unit), 2023</i>	
8.1.14	Kecelakaan dan Korban Lalu Lintas dan Kerugian Material dirinci Perbulan di Kabupaten Deli Serdang, 2023 .....	373
	<i>Number of Traffic Accident and Damage by month in Deli Serdang Regency, 2023</i>	
8.1.15	Jumlah Armada Aktif Mobil Angkutan Pedesaan (MPU) Menurut Status Perusahaan di Kabupaten Deli Serdang, 2019-2023 .....	374
	<i>Number of Active Unit of Public Bus by Company Status in Deli Serdang Regency, 2019-2023</i>	
8.1.16	Jumlah Armada Aktif Mobil Angkutan Barang di Kabupaten Deli Serdang, 2019-2023 .....	375
	<i>Number of Active Unit of Cargo Transportation in Deli Serdang Regency, 2019-2023</i>	
8.1.17	Jumlah Armada Aktif Becak Bermotor (Betor) Menurut Status Perusahaan di Kabupaten Deli Serdang, 2019-2023 .....	376
	<i>Number of Active Unit Pedicab Motorized by Company Status in Deli Serdang Regency, 2019-2023</i>	
8.1.18	Jumlah Armada Aktif MPU Pada Terminal di Kabupaten Deli Serdang, 2023-2023 .....	377
	<i>Number of Active Unit Of Cargo Transportation in Deli Serdang Regerency, 2023-2023</i>	

### Komunikasi/ Communication

8.2.1	Jumlah Kantor Pos Pembantu Menurut Kecamatan di Kabupaten Deli Serdang, 2019-2023 .....	378
	<i>Number of Branch Post Office by Subdistrict in Deli Serdang Regency, 2019-2023</i>	
8.2.2	Produksi Pos Menurut Jenisnya di Kabupaten Deli Serdang, 2019-2023 *) .....	389
	<i>Post Production by Type in Deli Serdang Regency, 2019-2023 *)</i>	

8.2.3	Kegiatan Penyebarluasan Informasi dan Komunikasi di Kabupaten Deli Serdang, 2023 .....380 <i>Information and Communication Dissemination Activities in Deli Serdang Regency, 2023</i>	380
-------	--	-----

**PERBANKAN, KOPERASI DAN HARGA-HARGA/ BANKING, COOPERATIVE AND PRICES**

**Keuangan Daerah/ Local Finance**

9.1.1	Realisasi Pendapatan Pemerintah Daerah Kabupaten Deli Serdang Menurut Jenis Pendapatan (rupiah), 2023 .....387 <i>Actual Revenues the Government of Deli Serdang Regency by Source of Revenues (rupiahs), 2023</i>	387
9.1.2	Realisasi Belanja Pemerintah Daerah Kabupaten Deli Serdang Menurut Jenis Belanja (rupiah), 2023 .....390 <i>Realization of Local Government Expenditures in Deli Serdang Regency by Type of Expenditures (rupiah), 2023</i>	390
9.1.3	Realisasi Belanja Menurut Fungsi Pemerintah Daerah Kabupaten Deli Serdang (rupiah), 2023.....395 <i>Realization of Local Government Expenditures by Function in Deli Serdang Regency (rupiah), 2023</i>	395
9.1.4	Realisasi Pembiayaan Pemerintah Daerah Pemerintah Daerah Kabupaten Deli Serdang (rupiah), 2023 .....396 <i>Realization Expenditure the Government of Deli Serdang Regency (rupiahs), 2023</i>	396
9.1.5	Besarnya Bantuan Pembangunan Desa Menurut Kecamatan di Kabupaten Deli Serdang, 2023 .....397 <i>Total Villages Development Allowance by Subdistrict in Deli Serdang Regency, 2023</i>	397
9.1.6	Nilai Penerimaan Pajak Bumi dan Bangunan (PBB) Menurut Bulan di Kabupaten Deli Serdang (rupiah), 2019– 2023 .....398 <i>Total Land and Building Tax by Month in Deli Serdang Regency (rupiah), 2019 - 2023</i>	398

**Harga-Harga/ Prices**

9.2.1	Rata-Rata Harga 9 Bahan Pokok Menurut Bulan dan Jenis Barang di Kabupaten Deli Serdang (Rupiah), 2019.....399 <i>Average Retail Price of 9 Essential Commodities by Month and Kind of Good in Deli serdang Regency (Rupiahs), 2019</i>	399
-------	---	-----

**PENGELUARAN PENDUDUK/ POPULATION EXPENDITURE**

10.1	Persentase Penduduk Menurut Golongan Pengeluaran Per Kapita Sebulan di Kabupaten Deli Serdang, 2023 .....405 <i>Percentage of Population by Per Capita Spending Group a Month in Deli Serdang Regency, 2023</i>	405
10.2	Rata-rata Pengeluaran dan Persentase Rata-rata Pengeluaran Per Kapita Sebulan Menurut Kelompok Makanan di Kabupaten Deli Serdang, 2023 .....406 <i>Average Expenditure and Percentage of Average Expenditure Per Capita Per Month by Food Group in Deli Serdang Regency, 2023</i>	406
10.3	Rata-rata Pengeluaran dan Persentase Rata-rata Pengeluaran Per Kapita Sebulan Menurut Kelompok Bukan Makanan di Kabupaten Deli Serdang, 2023.....407 <i>Average Expenditure and Percentage of Average Expenditure Per Capita Per Month by Non-Food Group in Deli Serdang Regency, 2023</i>	407

10.4	Rata-rata Pengeluaran dan Persentase Rata-rata Pengeluaran Per Kapita Sebulan Menurut Kelompok Bukan Makanan di Kabupaten Deli Serdang, 2023.....	408
	<i>Average Expenditure and Percentage of Average Expenditure Per Capita Per Month by Non-Food Group in Deli Serdang Regency, 2023</i>	

## PERDAGANGAN/ TRADE

Tabel 11.1	Banyaknya Penerbitan Surat Izin Usaha Perdagangan (SIUP) Menurut Kecamatan di Kabupaten Deli Serdang, 2023 <i>Number of Trade Business License (TBL) Published by Subdistrict in Deli Serdang Regency, 2023....</i>	417
Tabel 11.2	Usaha Industri Komoditi Andalan Di Kabupaten Deli Serdang 2023 <i>Number Of Storehouse License Published by Subdistrict in Deli Serdang Regency, 2023.....</i>	418
Tabel 11.3	Jumlah Pasar/Pekan yang Dikelola oleh Pemerintah dan Tempat Berjualan di Kabupaten Deli Serdang (Unit), 2023 <i>Number of Market and Shopping Center Managed by Government in Deli Serdang Regency (unit), 2023 .....</i>	421
Tabel 11.4	Banyaknya Penerbitan Surat Izin Usaha Perdagangan (SIUP) Menurut Kecamatan di Kabupaten Deli Serdang, 2019-2023 <i>Number of Trade Business License (TBL) Published by Subdistrict in Deli Serdang Regency, 2019-2023.....</i>	234
Tabel 11.5	Banyaknya Penerbitan Tanda Daftar Perusahaan (TDP) Menurut Bentuk Badan Hukum di Kabupaten Deli Serdang, 2020-2023 <i>Number of Company Registration by Type of Business Entity in Deli Serdang Regency, 2020-2023.....</i>	423
Tabel 11.6	Banyaknya Penerbitan Tanda Daftar Perusahaan (TDP-PT) Dirinci per Bulan Menurut Kecamatan di Kabupaten Deli Serdang, 2023 <i>Number of Company Registration (TDP-PT) by Subdistrict in Deli Serdang Regency, 2023 .....</i>	424
Tabel 11.7	Banyaknya Penerbitan Tanda Daftar Perusahaan (TDP-CV) Dirinci per Bulan Menurut Kecamatan di Kabupaten Deli Serdang, 2023 <i>Number of Company Registration (TDP-CV) by Subdistrict in Deli Serdang Regency, 2023.....</i>	426
Tabel 11.8	Banyaknya Penerbitan Tanda Daftar Perusahaan (TDP-UD) Dirinci per Bulan Menurut Kecamatan di Kabupaten Deli Serdang, 2023 <i>Number of Company Registration (TDP-UD) by Subdistrict in Deli Serdang Regency, 2023.....</i>	428
Tabel 11.9	Banyaknya Penerbitan Tanda Daftar Perusahaan (TDP-PO) Dirinci per Bulan Menurut Kecamatan di Kabupaten Deli Serdang, 2023 <i>Number of Company Registration (TDP-PO) by Subdistrict in Deli Serdang Regency, 2023.....</i>	430
Tabel 11.10	Banyaknya Penerbitan Surat Izin Gudang Menurut Kecamatan di Kabupaten Deli Serdang, 2019-2023 <i>Number Of Storehouse License Published by Subdistrict in Deli Serdang Regency, 2019-2023.....</i>	433
Tabel 11.11	Penerimaan Beras BULOG Sub Divisi Regional I Medan (ton), 2023 <i>Revenue Of Rice By Logistis Warehouse Sub Division Of Regional I Medan (ton), 2023 .....</i>	442
Tabel 11.12	Penyaluran Beras Dolog Sub Divisi Regional I Medan Untuk Kabupaten Deli Serdang (Ton),	



2023

<i>Distribution Of Rice By Logistic Warehouse Division Of Regional I Medan For Deli Serdang Regency (Ton), 2023 .....</i>	443
---	-----

**SISTEM NERACA REGIONAL/ SYSTEM OF REGIONAL ACCOUNTS**

Tabel 12.1 Produk Domestik Regional Bruto Atas Dasar Harga Berlaku Menurut Lapangan Usaha (miliar rupiah), 2019-2023 <i>Gross Regional Domestic Product at Current Market Prices by Industry (billion rupiahs),2019-2023..</i>	445
Tabel 12.2 Produk Domestik Regional Bruto Atas Dasar Harga Konstan 2010 Menurut Lapangan Usaha (miliar rupiah), 2019-2023 <i>Gross Regional Domestic Product at 2010 Constant Market Prices by Industry (billion rupiahs), 2019-2023 .....</i>	446
Tabel 12.3 Distribusi Persentase Produk Domestik Regional Bruto Atas Dasar Harga Berlaku Menurut Lapangan Usaha, 2019-2023 <i>Percentage Distribution of Gross Regional Domestic Product at Current Market Prices by Industry, 2019-2023 .....</i>	499
Tabel 12.4 Laju Pertumbuhan Produk Domestik Regional Bruto Atas Dasar Harga Konstan 2010 Menurut Lapangan Usaha (persen), 2019-2023 <i>Growth Rate of Gross Regional Domestic Product at 2010 Constant Market Prices by Industry (percent),2019-2023 .....</i>	450
Tabel 12.5 Produk Domestik Regional Bruto Atas Dasar Harga Berlaku Menurut Jenis Pengeluaran (miliar rupiah), 2019-2023 <i>Gross Regional Domestic Product at Current Market Prices by Type of Expenditure (billion rupiahs), 2019-2023.....</i>	451
Tabel 12.6 Produk Domestik Regional Bruto Atas Dasar Harga Konstan 2010 Menurut Jenis Pengeluaran (miliar rupiah), 2019-2023 <i>Gross Regional Domestic Product at 2010 Constant Market Prices by Type of Expenditure (billion rupiahs), 2019-2023.....</i>	454
Tabel 12.7 Distribusi Persentase Produk Domestik Regional Bruto Atas Dasar Harga Berlaku Menurut Pengeluaran, 2019- 2023 <i>Percentage Distribution of Gross Regional Domestic Product at Current Prices by Expenditure, 2019 - 2023 .....</i>	455
Tabel 12.8 Laju Pertumbuhan Produk Domestik Regional Bruto Atas Dasar Harga Konstan 2010 Menurut Pengeluaran, 2019 - 2023 <i>Growth rate of Gross Regional Domestic Product at 2010 Constant Prices by Expenditure, 2019 - 2023.....</i>	456

**PERBANDINGAN ANTAR KABUPATEN-KOTA/ REGENCY-MUNICIPAL COMPARISON**

Tabel 13.1 Penduduk, Laju Pertumbuhan Penduduk Menurut Kabupaten/Kota di Provinsi Sumatera Utara 2022 dan 2023	
--	--

	<i>Population and Population Growth Rate by Regency/Municipality in Sumatera Utara Province, 2022 and 2023</i> .....	462
Tabel 13.2	Distribusi Persentase dan Kepadatan Penduduk Menurut Kabupaten/Kota di Provinsi Sumatera Utara, 2010 dan 2023 <i>Percentage Distribution of Population, Population Density by Regency/Municipality in Sumatera Utara Province, 2010 and 2023</i> .....	463
Tabel 13.3	Rasio Jenis Kelamin Penduduk Menurut Kabupaten/Kota di Provinsi Sumatera Utara, 2022 dan 2023 <i>Population Sex Ratio by Regency/Municipality in Sumatera Utara Province, 2010 and 2023</i>	
Tabel 13.4	Rumah Tangga dan Rata-rata Banyaknya Anggota Rumah Tangga Menurut Kabupaten/Kota di Provinsi Sumatera Utara, 2010 dan 2023 .....	467
	<i>Number of Households and Average Household Size by Regency/Municipality in Sumatera Utara Province, 2010 and 2023</i> .....	468
Tabel 13.5	Tingkat Pengangguran Terbuka (TPT) dan Tingkat Partisipasi Angkatan Kerja (TPAK) Menurut Kabupaten/Kota di Provinsi Sumatera Utara, 2023 <i>Unemployment Rate (UR) and Labor Force Participation Rate (LFPR) by Regency/Municipality, 2023</i> .....	469





# Daftar Gambar

## List of Picture

	Halaman Page
Gambar 1.1	Luas Daerah menurut Kecamatan (%) <i>Area of Subdistrict (%)</i> , ..... 7
Gambar 1.2	Rata-rata Suhu Udara (°C), Hari Hujan , dan Curah Hujan (mm3) di Kabupaten Deli Serdang, 2023 <i>Average Temperature(°C), Rainy Days, and Amount of recipitation (mm<sup>3</sup>) in Deli Serdang Regency</i> ..... 8
Gambar 2.1	Jumlah Desa Menurut Kecamatan,2023 <i>Number of Subdistricts, Villages and Hamlet by Subdistrict, 2023</i> ..... 25
Gambar 2.2	Jumlah Anggota Dewan Perwakilan Rakyat Daerah Menurut Partai Politik di Kabupaten Deli Serdang, 2023 <i>Number of Members of The Regional House of Representatives by Political Parties in Deli Serdang Regency, 2023</i> ..... 26
Gambar 3.1	Piramida Penduduk Kabupaten Deli Serdang 2023 <i>Population Pyramid of Deli Serdang Regency, 2023</i> ..... 54
Gambar 3.2	Jumlah Rumah Tangga di Kabupaten Deli Serdang, 2020-2022 <i>Number Households of Deli Serdang Regency, 2020 - 2022</i> ..... 55
Gambar 4.1	Angka Partisipasi Murni (APM) dan Angka Partisipasi Kasar (APK) Menurut Jenjang Pendidikan di kabupaten Deli Serdang, 2023 <i>Net Participation Rate and Gross Participation Rate by Education Level in Deli Serdang Regency, 2023</i> ..... 97
Gambar 5.1	Angka Ketersediaan Beras Menurut Kecamatan di Kabupaten Deli Serdang, 2023 <i>Figures of Rice Availability by Subdistrict in Deli Serdang Regency, 2023</i> ..... 225
Gambar 5.2	Luas Areal Budidaya Perikanan Dan Perairan di Kabupaten Deli Serdang (hektar), 2023 <i>Fish Breeding And River Area By Subdistrict in Deli Serdang Regency (hectare),2023....</i> 226
Gambar 6.1	Jumlah Pelanggan Listrik Menurut Unit Layanan Pelanggan di Kabupaten Deli Serdang, 2018 - 2022 <i>Number of Electricity Customers by Costumer Service Unit in Deli Serdang Regency</i>

	2018 - 2022 .....	305
Gambar 6.2	Jumlah Air yang Disalurkan Menurut Kecamatan di Kabupaten Deli Serdang, 2023 <i>Number of Distributed Water by District in Deli Serdang Regency, 2023.....</i>	306
Gambar 7.1	Jumlah Hotel dan Akomodasi Lainnya di Kabupaten Deli Serdang, 2018 - 2023 <i>Number of Hotels and Other Accomodation of Deli Serdang Regency, 2018-2023.....</i>	223
Gambar 7.2	Persentase Tingkat Penghunian Kamar Hotel Kabupaten Deli Serdang <i>Average of Room Occupancy Rate of Hotels of Deli Serdang Regency, 2023 .....</i>	224
Gambar 8.1	Persentase Jalan Kabupaten Menurut Kondisi Jalan di Kabupaten Deli Serdang, 2023 <i>Percentage of Regency Road by Road Condition in Deli Serdang Regency, 2023 .....</i>	356
Gambar 8.2	Jumlah Kantor Pos Pembantu Menurut Kecamatan di Kabupaten Deli Serdang, 2023 <i>Number of Post Offices Subsidiaries by District in Deli Serdang Regency, 2023.....</i>	356
Gambar 12.1	Pertumbuhan Ekonomi Kabupaten Deli Serdang (%), 2019-2023 <i>Economic Growth of Deli Serdang Regency (%), 2019-2023 .....</i>	407
Gambar 12.2	Distribusi PDRB atas Dasar Harga Berlaku(%), 2023 <i>Distribution of GDRP at Current Market Place,2023 .....</i>	243

## PENJELASAN UMUM/EXPLANATORY NOTES

Tanda-tanda, satuan-satuan, dan lain-lainnya yang digunakan dalam publikasi ini adalah sebagai berikut:

*Symbols, measurement units, and acronyms which are used in this publication, are as follows:*

### 1. TANDA-TANDA/SYMBOLS

Data tidak tersedia/Data not available .....	: ...
Tidak ada atau nol /Null or zero .....	: -
Data dapat diabaikan/Data negligible .....	: 0
Tanda decimal/Decimal point .....	: ,
Data tidak dapat ditampilkan/Not applicable .....	: NA
Angka estimasi/Estimated figures .....	: e
Angka diperbaiki/Revised figures .....	: r
Angka sementara/Preliminary figures .....	: x
Angka sangat sementara/Very preliminary figures .....	: xx
Angka sangat sangat sementara/Very very preliminary figures .....	: xxx

### 2. SATUAN/UNITS

barel/barrel .....	: 158,99 liter/litres = 1/6,2898 m <sup>3</sup>
hektar (ha)/hectare (ha) .....	: 10 000 m <sup>2</sup>
kilometer (km)/kilometres (km) .....	: 1 000 meter/meters (m)
knot/knot .....	: 1,8523 km/jam (km/hour)
kuintal/quintal .....	: 100 kg
KWh .....	: 1 000 Watt hour
MWh .....	: 1 000 KWh
liter (untuk beras)/litre (for rice) .....	: 0,80 kg
MMSCF .....	: 1/35,3 m <sup>3</sup>
metrik ton (m.ton)/metric ton (m. ton) .....	: 0,98421 long ton = 1 000 kg
ons/ounce .....	: 28,31 gram/grams
ton .....	: 1 000 kg

Satuan lain: buah, dus, butir, helai/lembar, kaleng, batang, pulsa, ton kilometer (ton-km), jam, menit, persen (%).

*Other units: unit, pack, pieces, sheet, tin, pulse, ton-kilometres(ton-km), hour, minute, percent (%).*

Perbedaan angka di belakang koma disebabkan oleh pembulatan angka.

*The difference in decimal numbers is caused by rounding.*



Suhu Udara  
Maksimum (Mei)



35° C

Hari Hujan  
Tertinggi (Nov)



23 hari

Kelembaban Udara  
Rata-rata Max (Des)



88%

01

## GEOGRAFI DAN IKLIM GEOGRAPHY AND CLIMATE







**PENJELASAN TEKNIS**

1. Secara astronomis, Provinsi Sumatera Utara berada di bagian barat Indonesia, terletak pada garis  $1^{\circ}$  -  $4^{\circ}$  Lintang Utara dan  $98^{\circ}$ - $100^{\circ}$  Bujur Timur.
2. Provinsi ini berbatasan dengan daerah perairan dan laut serta dua provinsi lain: di sebelah Utara berbatasan dengan Provinsi Aceh, di sebelah Timur dengan Negara Malaysia di Selat Malaka, di sebelah Selatan berbatasan dengan Provinsi Riau dan Sumatera Barat, dan di sebelah Barat berbatasan dengan Samudera Hindia.
3. Secara geografis, Kabupaten Deli Serdang berada pada  $2^{\circ}57'$  Lintang Utara sampai  $3^{\circ}16'$  Lintang Utara dan  $98^{\circ}33'$  Bujur Timur sampai  $99^{\circ}27'$  Bujur Timur.
4. Wilayah Kabupaten Deli Serdang seluas 2.497,72 km<sup>2</sup>. Batas area di sebelah utara adalah Kabupaten Langkat dan Selat Malaka, di sebelah timur berbatasan dengan Kabupaten Serdang Bedagai, di sebelah selatan berbatasan dengan Kabupaten Karo dan Kabupaten Simalungun dan di sebelah barat berbatasan dengan Kabupaten Langkat, Kabupaten Karo, dan Kota Binjai.

**TECHNICAL NOTES**

1. *Astronomically, Sumatera Utara Province is positioned between  $1^{\circ}$  -  $4^{\circ}$  North and  $98^{\circ}$  -  $100^{\circ}$  East.*
2. *It is surrounded by water on two sides and two other provinces: Aceh province to the north, and the Strait of Malacca to the east (Malaysia), Riau Province to the south, and the Indian Ocean to the west.*
3. *Geographically, Deli Serdang Regency is located at  $2^{\circ}57'$  North Latitude to  $3^{\circ}16'$  North Latitude and  $98^{\circ}33'$  East Longitude to  $99^{\circ}27'$  East Longitude.*
4. *The area of Deli Serdang Regency is 2,497.72 km<sup>2</sup>. Boundary area to the north is Langkat Regency and the Strait of Malacca, on the east by Serdang Bedagai Regency, on the south by Simalungun Regency and Langkat Regency and on the west by Langkat Regency, Karo Regency, and Binjai Manuplicity.*

5. Kabupaten Deli Serdang adalah daerah yang beriklim tropis dengan dua musim yaitu musim hujan dan musim kemarau. Musim hujan dan musim kemarau biasanya ditandai dengan jumlah hari hujan pada tiap bulan terjadinya musim.
6. Kabupaten Deli Serdang terdiri dari 22 kecamatan dan 394 desa/ kelurahan. Kecamatan tersebut antara lain adalah Gunung Meriah, Sinembah Tanjung Muda Hulu, Sibolangit, Kutalimbaru, Pancur Batu, Namorambe, Biru-Biru, Sinembah Tanjung Muda Hilir, Bangun Purba, Galang, Tanjung Morawa, Patumbak, Deli Tua, Sunggal, Hamparan Perak, Labuhan Deli, Percut Sei Tuan, Batang Kuis, Pantai Labu, Beringin, Lubuk Pakam, dan Pagar Merbau.
5. *Deli Serdang Regency is the municipality which has tropical climate with 2 (two) seasons, namely rainy season and dry season. Rainy season and dry season are usually are marked by number of rainy days on each of seasons occuring.*
6. *Deli Serdang Regency is composed of 22 districts and 394 villages/ wards. These districts include Gunung Meriah, Sinembah Tanjung Muda Hulu, Sibolangit, Kutalimbaru, Pancur Batu, Namorambe, Biru-Biru, Sinembah Tanjung Muda Hilir, Bangun Purba, Galang, Tanjung Morawa, Patumbak, Deli Tua, Sunggal, Hamparan Perak, Labuhan Deli, Percut Sei Tuan, Batang Kuis, Pantai Labu, Beringin, Lubuk Pakam, and Pagar Merbau.*

## ULASAN

### 1.1 Keadaan Geografi

Deli Serdang merupakan salah satu Kabupaten yang berada di kawasan Pantai Timur Sumatera Utara. Secara geografis Kabupaten Deli Serdang berada 2°57' Lintang Utara sampai 3°16' Lintang Utara dan 98°33' Bujur Timur sampai 99°27' Bujur Timur dengan ketinggian 0 – 500 m di atas permukaan laut.

Kabupaten Deli Serdang menempati area seluas 2.497,72 km<sup>2</sup> yang terdiri dari 22 Kecamatan dan 394 Desa/Kelurahan Definitif. Wilayah Kabupaten Deli Serdang di sebelah Utara berbatasan dengan Kabupaten Langkat dan Selat Malaka, di sebelah Selatan dengan Kabupaten Karo dan Simalungun, di sebelah Barat berbatasan dengan Kabupaten Langkat dan Karo serta Kota Binjai dan di sebelah Timur berbatasan dengan Kabupaten Serdang Bedagai.

### 1.2 Keadaan Iklim

Di Kabupaten Deli Serdang dikenal hanya dua musim, yaitu musim kemarau dan penghujan. Pada bulan Juni sampai dengan September arus angin yang bertiup tidak banyak mengandung uap air, sehingga mengakibatkan musim kemarau. Sebaliknya pada bulan Desember sampai dengan Maret arus angin yang banyak mengandung uap air berhembus sehingga terjadi musim hujan. Keadaan ini berganti setiap setengah tahun setelah melewati masa

## DESCRIPTION

### 1.1 Geography Condition

*Deli Serdang regency is one that is in the East Coast region of North Sumatra. Geographically Deli Serdang are 2°57' North Latitude to 3°16' North Latitude and 98°33' East Longitude to 99°27' East Longitude at an altitude of 0-500 m above sea level.*

*The area of Deli Serdang is 2,497.72 km<sup>2</sup>, was further subdivided into 22 definite districts, and 394 definite villages. At North the Deli Serdang Regency borders on Langkat and Karo regency, at South it borders on Karo and Simalungun Regency, at West it borders on Langkat and Karo Regency, and at East it borders on the Serdang Bedagai Regency.*

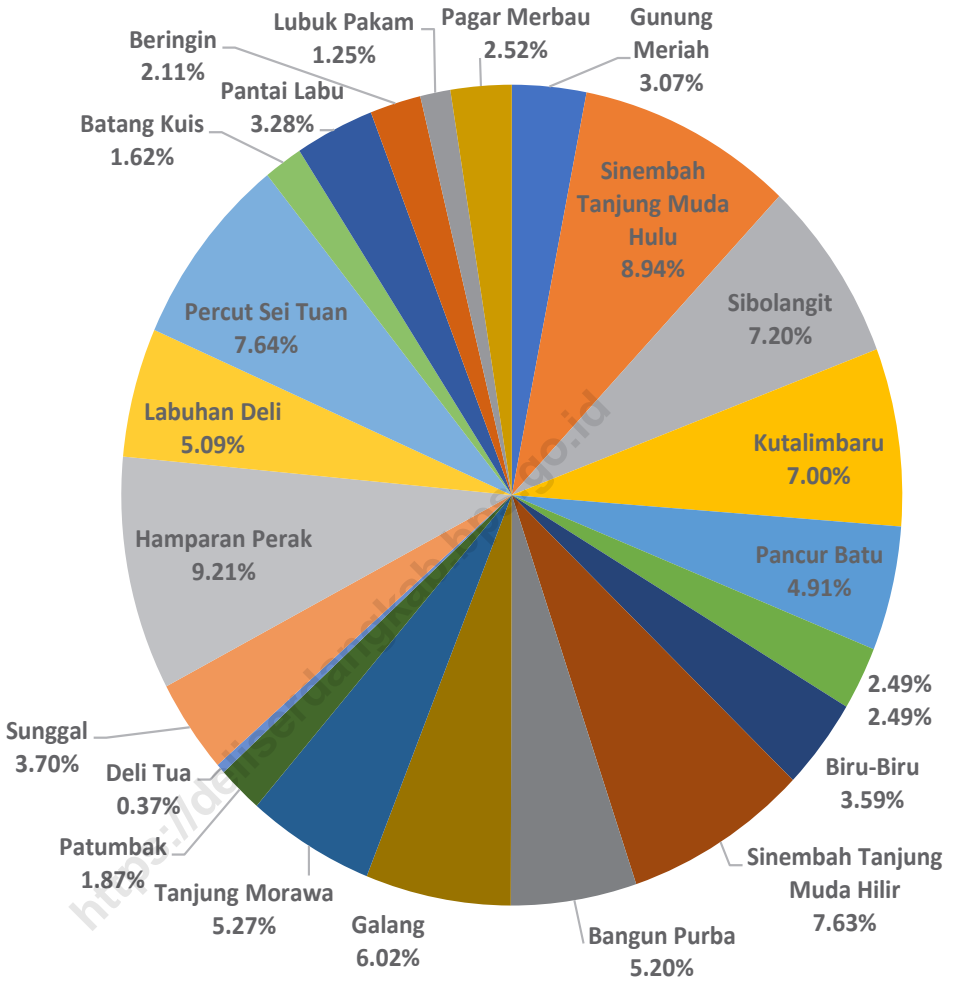
### 1.2 Climate Condition

*Deli Serdang Regency has only two season and rainy season. The dry season (June to September) is influenced by air masses. The rainy season (December to March) is influenced by air masses passing over. The air contains a great deal of moisture and causes rain to fall in Deli Serdang Regency. The transitional periods between the two season are April to May and October to November.*

peralihan pada bulan April-Mei dan Oktober-Nopember.

Menurut catatan Stasiun Geofisika Deli Serdang, pada tahun 2023 terdapat rata-rata 17 hari hujan perbulan dengan rata-rata volume curah hujan sebanyak rata-rata 188,5 mm. Curah hujan terbesar terjadi pada bulan Desember yaitu 367 mm. Sedangkan curah hujan paling kecil terjadi pada bulan April sebesar 51 mm.

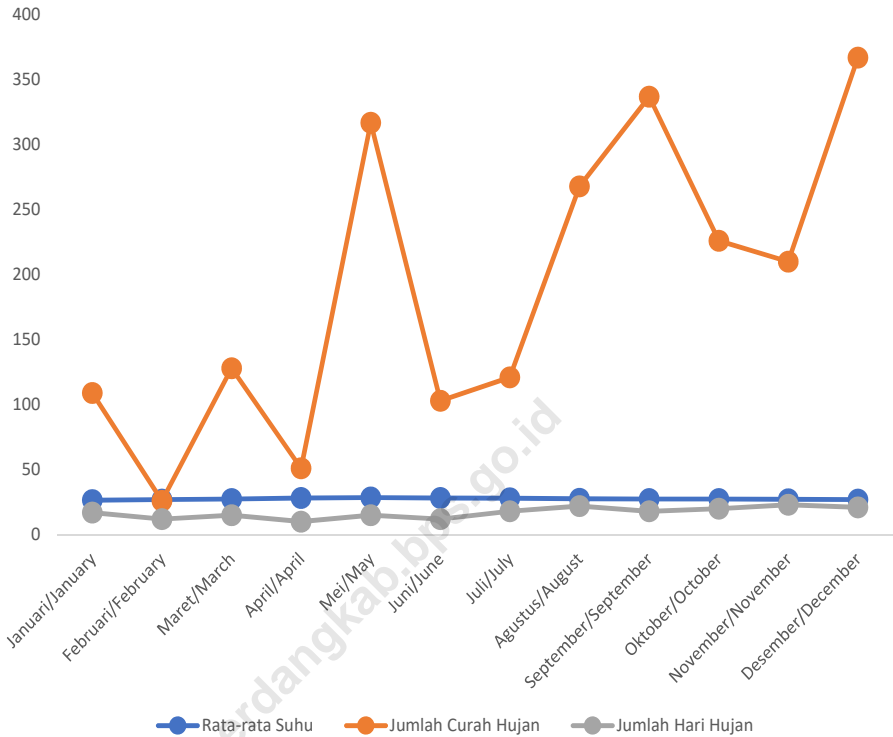
*According to Deli Serdang Geophysical Station records, in 2023 there will be an average of 17 rainy days per month with an average rainfall volume of 188.5 mm. The greatest rainfall occurred in December, namely 367 mm. Meanwhile, the smallest rainfall occurred in April at 51 mm.*



Sumber/Source: BAPPEDA Kabupaten Deli Serdang/ BAPPEDA Deli Serdang Regency

**Gambar 1.1** Luas Daerah menurut Kecamatan (%)  
**Figures** Area of Subdistrict (%)

## Kabupaten Deli Serdang Dalam Angka 2024



Sumber/Source : Badan Meteorologi dan Geofisika Stasiun Klimatologi Sampali/ Sampali Climatology Station

**Gambar 1.2**  
**Figures**

**Rata-rata Suhu Udara (°C), Hari Hujan , dan Curah Hujan (mm<sup>3</sup>) di Kabupaten Deli Serdang, 2023**  
**Average Temperature(°C), Rainy Days, and Amount of Precipitation (mm<sup>3</sup>) in Deli Serdang Regency, 2023**

## 1.1 KEADAAN GEOGRAFI GEOGRAPHY CONDITION

**Tabel 1.1.1** Luas Daerah Menurut Kecamatan di Kabupaten Deli Serdang, 2023  
**Table** Total Area by Subdistrict in Deli Serdang Regency, 2023

Kecamatan Subdistrict	Ibukota Kecamatan Capital of Subdistrict	Luas Total Area (km <sup>2</sup> /sq.km)
(1)	(2)	(3)
Gunung Meriah	Gunung Meriah	76,65
Sinembah Tanjung Muda Hulu	Tiga Juhar	223,38
Sibolangit	Bandar Baru	179,96
Kutalimbaru	Kutalimbaru	174,92
Pancur Batu	Pancur Batu	122,53
Namo Rambe	Namo Rambe	62,3
Biru-Biru	Biru-Biru	89,69
Sinembah Tanjung Muda Hilir	Talun Kenas	190,5
Bangun Purba	Bangun Purba	129,95
Galang	Galang	150,29
Tanjung Morawa	Tanjung Morawa	131,75
Patumbak	Patumbak	46,79
Deli Tua	Deli Tua	9,36
Sunggal	Sunggal	92,52
Hamparan Perak	Hamparan Perak	230,15
Labuhan Deli	Helvetia	127,23
Percut Sei Tuan	Tembung	190,79
Batang Kuis	Batang Kuis	40,34
Pantai Labu	Pantai Labu	81,85
Beringin	Beringin	52,69
Lubuk Pakam	Lubuk Pakam	31,19
Pagar Merbau	Pagar Merbau	62,89
<b>Deli Serdang Tahun 2023</b>		<b>2.497,72</b>



Lanjutan Tabel/*Continued Table* 1.1.1

Kecamatan <i>Subdistrict</i>	Persentase terhadap Luas Kabupaten <i>Percentage to Regency Area</i>	Jumlah Pulau <i>Number of Islands</i>
(1)	(4)	(5)
Gunung Meriah	3,07	-
Sinembah Tanjung Muda Hulu	8,94	-
Sibolangit	7,20	-
Kutalimbaru	7,00	-
Pancur Batu	4,91	-
Namo Rambe	2,49	-
Biru-Biru	3,59	-
Sinembah Tanjung Muda Hilir	7,63	-
Bangun Purba	5,20	-
Galang	6,02	-
Tanjung Morawa	5,27	-
Patumbak	1,87	-
Deli Tua	0,37	-
Sunggal	3,70	-
Hampan Perak	9,21	-
Labuhan Deli	5,09	-
Percut Sei Tuan	7,64	-
Batang Kuis	1,62	-
Pantai Labu	3,28	-
Beringin	2,11	-
Lubuk Pakam	1,25	-
Pagar Merbau	2,52	-
<b>Deli Serdang Tahun 2023</b>	<b>100,00</b>	

Sumber/*Source*: Dinas Cipta Karya dan Cipta Ruang Kabupaten Deli Serdang/ Dinas Cipta Karya dan Cipta Ruang *Deli Serdang Regency*

**Tabel 1.1.2**      **Tinggi Wilayah dan Jarak ke Ibukota Kabupaten Menurut**  
**Table**            **Kecamatan di Kabupaten Deli Serdang, 2023**  
**Altitude and Distance to the Capital of Regency by Subdistrict**  
**in Deli Serdang Regency, 2023**

Kecamatan Subdistrict	Tinggi Wilayah (mdpl) Altitude (m a.s.l)	Jarak ke Ibukota Kabupaten Distance to the Capital of Regency
(1)	(2)	(3)
Gunung Meriah	679	65
Sinembah Tanjung Muda Hulu	328	51
Sibolangit	884	61
Kutalimbaru	175	50
Pancur Batu	60	44
Namo Rambe	101	46
Biru-Biru	207	53
Sinembah Tanjung Muda Hilir	127	37
Bangun Purba	122	25
Galang	32	18
Tanjung Morawa	26	12
Patumbak	47	30
Deli Tua	59	38
Sunggal	36	40
Hampan Perak	7	52
Labuhan Deli	17	50
Percut Sei Tuan	19	41
Batang Kuis	12	11
Pantai Labu	3	10
Beringin	17	6
Lubuk Pakam	13	-
Pagar Merbau	22	4
<b>Deli Serdang Tahun 2023</b>	<b>13</b>	

Catatan/Note: Tinggi wilayah diukur dari ibukota kecamatan (PODES 2021)

Sumber/Source: BPS Kabupaten Deli Serdang/ BPS-Statistics of Deli Serdang Regency

**Tabel 1.1.3**      **Letak dan Geografi Kabupaten Deli Serdang, 2023**  
**Table**              **Location and Geography of Deli Serdang Regency, 2023**

<b>KARAKTERISTIK</b> <i>Characteristic</i>	<b>PENJELASAN</b> <i>Explanation</i>
(1)	(2)
• Letak/Geographical	2°57' Lintang Utara - 3°16' Lintang Utara 98°33' Bujur Timur - 99°27' Bujur Timur
• Luas Wilayah/Area	2.497,72 Km <sup>2</sup> / 249,772 Ha
• Letak di Atas Permukaan Laut/ <i>Heights above Sea</i>	0 – 500 M
• Batas-batas/ <i>Border</i>	Utara/ <i>North</i> : Kabupaten Langkat dan Selat Malaka/ <i>Langkat Regency and Malacca Strait</i> Selatan/ <i>South</i> : Kabupaten Karo dan Kabupaten Simalungun/ <i>Karo Regency and Simalungun Regency</i> Barat/ <i>West</i> : Kabupaten Langkat, Kabupaten Karo, dan Kota Binjai/ <i>Langkat Regency, Karo Regency, and Binjai Manuplicity</i> Timur/ <i>East</i> : Kabupaten Serdang Bedagai/ <i>Serdang Bedagai Regency</i>
• Daerah Administratif/ <i>Administrative Area</i>	Terdiri dari 22 Kecamatan dan 380 Desa dan 14 Kelurahan yang semuanya telah definitif/ <i>Consists of 22 definite districts and 380 definitive villages and 14 definite urban villages</i>

Sumber/*Source*: Dinas Cipta Karya dan Cipta Ruang Kabupaten Deli Serdang/ Dinas Cipta Karya dan Cipta Ruang *Deli Serdang Regency*

**Tabel 1.1.4** Status Kepemilikan Tanah Dirinci Menurut Jenis Hak Atas Tanah dan Kecamatan di Kabupaten Deli Serdang (ha), 2023  
**Table** Land Possession by Type of Rights and Subdistrict in Deli Serdang Regency (ha), 2023

Kecamatan Subdistrict	Surat Hak Milik Freehold Title	Hak Guna Bangunan Building Rights Title	Hak Guna Usaha Cultivation Rights Title	Hak Pakai Right to Use Title	Wakaf Waqf
(1)	(2)	(3)	(4)	(5)	(6)
Gunung Meriah	-	10	-	4	-
Sinembah Tanjung Muda Hulu	7	-	-	4	-
Sibolangit	32	-	-	6	-
Kotalimbaru	557	495	-	1	-
Pancur Batu	1 386	1 235	-	8	7
Namo Rambe	1 382	769	-	10	2
Biru-Biru	199	30	-	6	1
Sinembah Tanjung Muda Hilir	163	29	-	8	-
Bangun Purba	6	-	-	1	-
Galang	850	274	-	24	6
Tanjung Morawa	1 348	1 180	-	4	4
Patumbak	1 009	1 195	-	12	5
Deli Tua	341	50	-	3	2
Sunggal	3 083	1 660	-	3	11
Hampan Perak	1 364	569	-	24	1
Labuhan Deli	219	76	-	1	-
Percut Sei Tuan	4 683	1 311	-	8	8
Batang Kuis	639	212	-	13	1
Pantai Labu	71	15	-	-	-
Beringin	572	292	-	40	1
Lubuk Pakam	881	136	-	54	2
Pagar Merbau	371	16	-	26	2
<b>Deli Serdang</b>	<b>19 163</b>	<b>9 554</b>	<b>-</b>	<b>260</b>	<b>53</b>

Sumber/Source: Badan Pertanahan Nasional Kabupaten Deli Serdang/BPN-Land Board Representative Office of Deli Serdang Regency

**Tabel 1.1.5** Jumlah Sertifikat Hak Atas Tanah yang Diterbitkan Menurut Kecamatan di Kabupaten Deli Serdang (ha), 2021-2023  
**Table** Number of Rights on Land Certificates by Subdistrict in Deli Serdang Regency (ha), 2021-2023

Kecamatan Subdistrict	2021	2022	2023
(1)	(2)	(3)	(4)
Gunung Meriah	3	-	14
Sinembah Tanjung Muda Hulu	2 200	2	11
Sibolangit	217	187	38
Kutalimbaru	703	572	1 053
Pancur Batu	3 068	2 663	2 636
Namo Rambe	1 514	1 736	2 163
Biru-Biru	656	664	236
Sinembah Tanjung Muda Hilir	256	476	200
Bangun Purba	5	14	7
Galang	410	535	1 154
Tanjung Morawa	1 809	1 082	2 536
Patumbak	1 322	1 529	2 221
Deli Tua	476	518	396
Sunggal	4 531	4 586	4 757
Hampan Perak	1 477	2 174	1 958
Labuhan Deli	362	775	296
Percut Sei Tuan	2 523	3 959	6 010
Batang Kuis	2 774	994	865
86Pantai Labu	1 228	151	86
Beringin	969	777	905
Lubuk Pakam	540	442	1 073
Pagar Merbau	154	164	415
<b>Deli Serdang</b>	<b>27 197</b>	<b>24 000</b>	<b>29 030</b>

Sumber/Source: Badan Pertanahan Nasional Kabupaten Deli Serdang/BPN-Land Board Representative Office of Deli Serdang Regency

**Tabel 1.1.6** Jumlah Sertifikat Hak Atas Tanah yang Diterbitkan Menurut Jenis Hak Atas Tanah di Kabupaten Deli Serdang, 2021-2023  
**Number of Rights on Land Certificates by Type of Rights in Deli Serdang Regency, 2021-2023**

<i>Hak Atas Tanah</i> <i>Type of Rights</i>	2021	2022	2023
(1)	(2)	(3)	(4)
Surat Hak Milik <i>Freehold Title</i>	21 586	18 922	19 163
Hak Guna Bangunan <i>Building Rights Title</i>	5 132	4 766	9 554
Hak Guna Usaha <i>Cultivation Rights Title</i>	-	-	-
Hak Pakai <i>Rights To Use Title</i>	451	268	260
Wakaf <i>Waqf</i>	28	44	53
<b>Deli Serdang</b>	<b>27 197</b>	<b>24 000</b>	<b>29 030</b>

Sumber/Source: Badan Pertanahan Nasional Kabupaten Deli Serdang/BPN-Land Board Representative Office of Deli Serdang Regency

## 1.2 KEADAAN IKLIM CLIMATE CONDITION

**Tabel 1.2.1** Pengamatan Unsur Iklim Menurut Bulan di Stasiun  
**Table** Klimatologi Sampali, 2023  
*Observation of Climate Elements By Months at Klimatologi  
Sampali Station, 2023*

Bulan Month	Suhu/Temperature (°C)			Kelembaban/Humidity (%)		
	Minimum	Rata-rata Average	Maksimum Maximum	Minimum	Rata-rata Average	Maksimum Maximum
(1)	(2)	(3)	(4)	(5)	(6)	(7)
Januari/January	21,8	26,5	32,0	80	85	96
Februari/February	22,8	26,9	33,0	78	84	89
Maret/March	22,4	27,3	33,8	79	84	95
April/April	23,2	28,1	35,0	77	82	91
Mei/May	23,8	28,5	35,4	71	81	87
Juni/June	24,4	28,1	34,6	76	84	90
Juli/July	22,0	28,0	34,4	78	83	92
Agustus/August	23,4	27,5	33,6	81	85	93
September/September	23,8	27,4	33,8	79	86	93
Oktober/October	23,8	27,3	33,0	82	87	94
November/November	23,6	27,2	33,0	84	87	94
Desember/December	23,6	26,9	32,2	84	88	97

Lanjutan Tabel/*Continued Table 1.2.1*

<b>Bulan Month</b>	<b>Kecepatan Angin (knot) Wind Velocity (knot)</b>	<b>Tekanan Udara/ Atmospheric Pressure (mb)</b>	<b>Jumlah Curah Hujan Number of Precipitation (mm)</b>
(1)	(8)	(9)	(10)
Januari/January	2,2	1 008,6	109
Februari/February	2,2	1 008,5	26
Maret/March	2,1	1 008,7	128
April/April	2,1	1 007,4	51
Mei/May	2,0	1 007,7	317
Juni/June	2,1	1 007,3	103
Juli/July	1,9	1 007,7	121
Agustus/August	2,0	1 008,6	268
September/September	1,9	1 008,0	337
Oktober/October	1,8	1 009,4	226
November/November	1,9	1 008,5	210
Desember/December	1,6	1 009,0	367



Lanjutan Tabel/*Continued Table* 1.2.1

<b>Bulan Month</b>	<b>Jumlah Hari Hujan (hari) Number of Rainy Days (day)</b>	<b>Penyinaran Matahari Duration of Sunshine (%)</b>
(1)	(11)	(12)
Januari/January	17	39
Februari/February	12	54
Maret/March	15	59
April/April	10	63
Mei/May	15	67
Juni/June	12	62
Juli/July	18	60
Agustus/August	22	61
September/September	18	46
Oktober/October	20	47
November/November	23	45
Desember/December	21	34

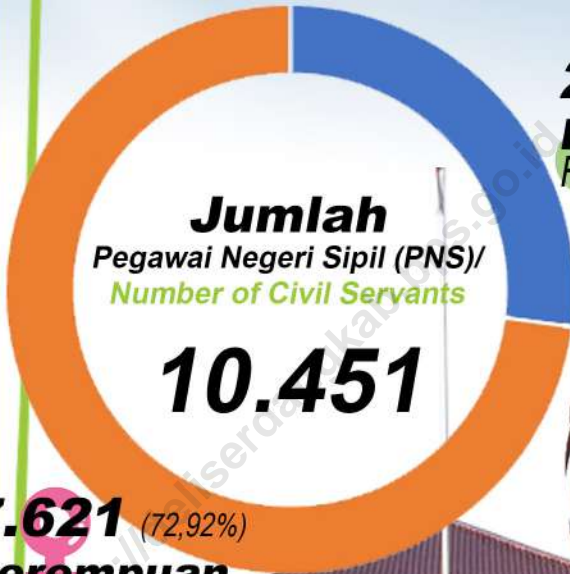
Sumber/Source: Stasiun Geofisika Deli Serdang/ *Deli Serdang Geophysics Station*

02

**Jumlah Pegawai  
Negeri Sipil (PNS)**  
Number of Civil Servants

**PEMERINTAHAN  
GOVERNMENT**

**2.830** (27,07%)  
**Perempuan**  
Female



**7.621** (72,92%)  
**Perempuan**  
Female





**PENJELASAN TEKNIS**

1. Anggota Dewan Perwakilan Rakyat Daerah (DPRD) dipilih melalui pemilihan umum (pemilu) dan dilantik dalam masa jabatan lima tahun.
2. Susunan pemerintahan Republik Indonesia periode 2019–2024 terdiri dari presiden, wakil presiden, lembaga tinggi negara, kementerian, setingkat menteri, dan Lembaga Pemerintahan Non Kementerian (LPNK).
3. Lembaga tinggi negara terdiri dari Majelis Permusyawaratan Rakyat (MPR), Dewan Perwakilan Rakyat (DPR), Badan Pemeriksa Keuangan (BPK), dan Mahkamah Agung (MA), Dewan Perwakilan Daerah (DPD), Mahkamah Konstitusi (MK), dan Komisi Yudisial (KY).
4. Kementerian terdiri dari kementerian koordinator dan kementerian.
5. Kementerian koordinator terdiri dari bidang politik, hukum, dan keamanan (Polhukam), bidang perekonomian, bidang pembangunan manusia dan kebudayaan, dan bidang kemaritiman.
6. Kementerian terdiri dari Kementerian Sekretaris Negara, Kementerian Dalam Negeri, Kementerian Luar Negeri, Kementerian Perencanaan Pembangunan Nasional/Bappenas, Kementerian

**TECHNICAL NOTES**

1. *Regional House of Representatives (DPRD) members are elected through a general election and appointed for a five-years membership.*
2. *The government structure of the Republic of Indonesia period 2019–2024 consists of president, vice president, state supreme agencies, ministries, ministerial level institutions, and non-ministerial institutions.*
3. *State supreme agencies consist of The People's Consultative Assembly, The House of Representative, The Audit Board of the Republic of Indonesia, Supreme Court, Local Councils, Constitutional Court, and Judicial Commission.*
4. *Ministries consist of coordinating ministry and departmental ministry.*
5. *Coordinating ministries consist of Coordinating Ministry for Political, Legal, and Security Affairs, Coordinating Ministry for the Economy, Coordinating Ministry for Maritime Affairs, and Coordinating Ministry for Human Development and Culture*
6. *Departmental Ministries consist of State Secretary; Ministry of Home Affairs; Ministry of Foreign Affairs; Ministry of National Development Planning/Chairperson of National Development Planning Agency; Ministry of Defense; Ministry of*

Pertahanan, Kementerian Hukum dan Hak Asasi Manusia, Kementerian Keuangan, Kementerian Energi dan Sumber Daya Mineral, Kementerian Perindustrian, Kementerian Perdagangan, Kementerian Pertanian, Kementerian Perhubungan, Kementerian Kelautan dan Perikanan, Kementerian Ketenagakerjaan, Kementerian Badan Usaha Milik Negara, Kementerian Koperasi dan UKM, Kementerian Pekerjaan Umum dan Perumahan Rakyat, Kementerian Lingkungan Hidup dan Kehutanan, Kementerian Agraria dan Tata Ruang/Badan Pertanahan Nasional, Kementerian Kesehatan, Kementerian Kebudayaan dan Pendidikan Dasar Menengah, Kementerian Sosial, Kementerian Agama, Kementerian Pariwisata, Kementerian Komunikasi dan Informatika, Kementerian Pendayagunaan Aparatur Negara dan Reformasi Birokrasi, Kementerian Pemuda dan Olahraga, Kementerian Desa, Pembangunan Daerah Tertinggal dan Transmigrasi, Kementerian Riset Teknologi dan Pendidikan Tinggi, dan Kementerian Pemberdayaan Perempuan dan Perlindungan Anak.

7. Setingkat Menteri terdiri dari Kejaksaan Agung, Tentara Nasional Indonesia, dan Kepolisian Negara Republik

*Justice and Human Rights; Ministry of Finance; Ministry of Energy and Mineral Resources; Ministry of Industry; Ministry of Trade; Ministry of Agriculture; Ministry of Transportation; Ministry of Maritime Affairs and Fisheries; Ministry of Manpower; Ministry of State Owned Enterprises; Ministry of Cooperatives and Small and Medium Enterprises; Ministry of Public Works and Public Housing; Ministry of Environment and Forestry; Ministry of Agrarian Affairs and Spatial Planning/National Land Agency; Ministry of Health; Ministry of Culture and Elementary & Secondary Education; Ministry of Social Services; Ministry of Religious Affairs; Ministry of Tourism; Ministry of Communication and Informatics; Ministry of Empowerment of State Apparatus and Bureaucracy Reform; Ministry of Youth and Sports Affairs; Ministry of Village Development, Disadvantaged Regions and Transmigration; Ministry of Research, Technology, and Higher Education; and Ministry of Women Empowerment and Child Protection.*

7. *Ministerial Level Officials consist of, Attorney General, Indonesian National Defense Force, and Indonesian National Police.*

- Indonesia
8. Lembaga Pemerintah Non Kementerian terdiri dari Arsip Nasional Republik Indonesia, Badan Intelijen Negara, Badan Kependudukan dan Keluarga Berencana Nasional, Badan Koordinasi Penanaman Modal, Badan Informasi Geospasial, Badan Meteorologi, Klimatologi, dan Geofisika, Badan Narkotika Nasional, Badan Nasional Penanggulangan Bencana, Badan Nasional Penanggulangan Terorisme, Badan Nasional Penempatan dan Perlindungan Tenaga Kerja Indonesia, Badan Pengawasan Obat dan Makanan, Badan Pengawasan Tenaga Nuklir, Badan Pengawasan Keuangan dan Pembangunan, Badan Pengkajian dan Penerapan Teknologi, Badan Pusat Statistik, Badan SAR Nasional, Badan Standardisasi Nasional, Badan Tenaga Nuklir Nasional, Lembaga Administrasi Negara, Lembaga Ilmu Pengetahuan Indonesia, Lembaga Ketahanan Nasional, Lembaga Kebijakan Pengadaan Barang/Jasa Pemerintah, Lembaga Penerbangan dan Antariksa Nasional, Lembaga Sandi Negara, dan Perpustakaan Nasional Republik Indonesia.
8. *Non Ministerial Institutions consist of National Archive of the Republic of Indonesia, State Intelligence Board, National Civil Service Agency, National Population and Family Planning Board, Investment Coordinating Board, Geospatial Information Agency, Meteorology, Climatology, and Geophysics Agency, National Narcotics Agency, National Agency for Disaster Management, National Counter Terrorism Agency, The National Authority for The Placement and Protection of Indonesian Overseas Workers, National Agency of Drugs and Foods Control, Nuclear Energy Controlling Board, Audit and Development Supervising Agency, Agency for the Assesment and Application Technology, BPS-Statistics Indonesia, National Search and Rescue Agency, National Standardization Board, National Nuclear Energy Board, National Institute of Administration, National Institute of Science, National Resilience Institute, Government Procurement Policy Board, National Institute of Space and Aeronautics, National Crypto Agency, and National Library of Republic of Indonesia.*

**ULASAN****2.1 Wilayah Administratif**

Administrasi pemerintahan Kabupaten Deli Serdang terdiri dari 22 kecamatan dan 394 desa dan 14 kelurahan yang seluruhnya telah definitif. Dari 380 kepala desa, 18 diantaranya dikepalai oleh perempuan atau sekitar 4,74 persen.

**2.2 Sumber Daya Manusia**

Jumlah Pegawai Negeri Sipil (PNS) otonomi daerah di Kabupaten Deli Serdang tahun 2023 berjumlah 9.868 orang. Jika dirinci menurut golongan, sebagian besar merupakan golongan III yaitu mencapai 52,91 persen atau sebesar 5.221 pegawai dan yang terkecil adalah golongan I yaitu 0,17 persen atau sebesar 17 pegawai.

**2.3 Pemilihan Umum**

Pemilihan Umum tahun 2019 menghasilkan 50 orang anggota DPRD Kabupaten Deli Serdang yang terdiri dari 5 Orang dari partai Demokrat, 7 Orang dari Partai Golkar, 7 Orang dari Partai PDIP, 5 Orang dari Partai PKS, 4 Orang dari Partai PAN, 1 Orang dari Partai Hanura, 8 Orang dari Partai Gerindra, 6 Orang dari Partai Nasdem, 2 Orang dari Partai PKB, 3 Orang dari Partai PPP, 1 Orang dari Partai PBB dan 1 Orang dari Partai Perindo

**DESCRIPTION****2.1 Administrative Area**

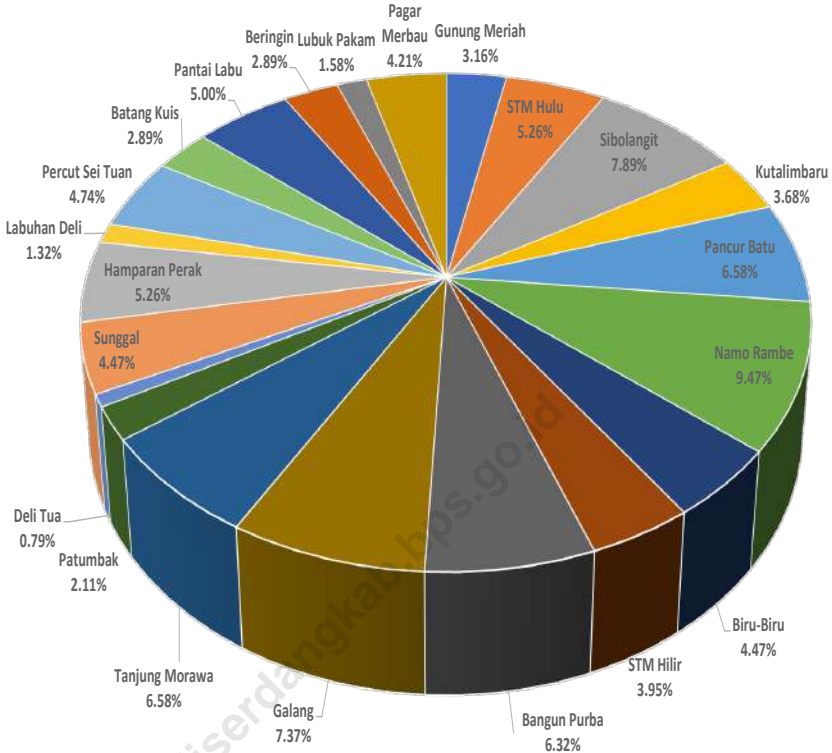
*The government administration of Deli Serdang Regency consists of 22 sub-districts and 394 villages and 14 sub-districts, all of which are definitive. Of the 380 village heads, 18 of them are headed by women or around 4.74 percent.*

**2.2 Human Resources**

*The number of regional autonomous Civil Servants (PNS) in Deli Serdang Regency in 2023 is 9,868 people. If broken down by group, most of them are class III, namely reaching 52.91 percent or 5,221 employees and the smallest is class I, namely 0.17 percent or 17 employees.*

**2.3 General Election**

*The 2019 general election resulted in 50 members of the Deli Serdang Regency DPRD consisting of 5 people from the Democratic Party, 7 people from the Golkar Party, 7 people from the PDIP Party, 5 people from the PKS Party, 4 people from the PAN Party, 1 person from the Hanura Party. , 8 people from the Gerindra Party, 6 people from the Nasdem Party, 2 people from the PKB Party, 3 people from the PPP Party, 1 person from the PBB Party and 1 person from the Perindo Party*

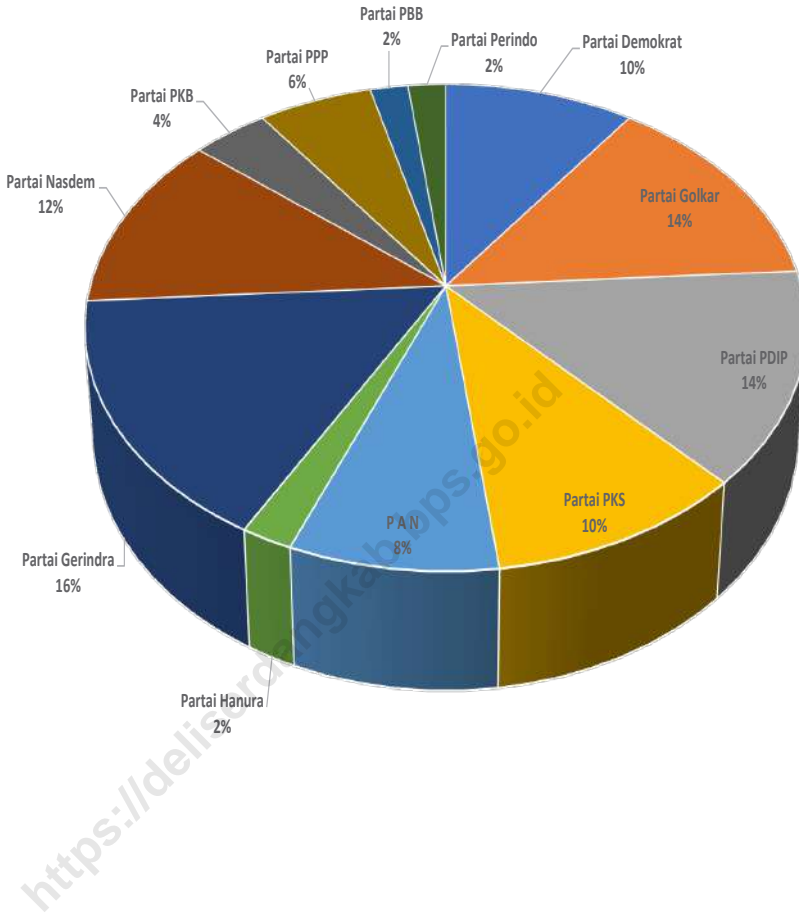


Sumber/Source: Sekretariat DPRD Kabupaten Deli Serdang/House of Parliament of Deli Serdang Regency

**Gambar 2.1**  
**Figures**

**Jumlah Desa menurut Kecamatan , 2023**  
**Number of Subdistricts by Subdistrict , 2023**





Sumber/Source: Sekretariat DPRD Kabupaten Deli Serdang  
House of Parliament of Deli Serdang Regency Secretarygency

**Gambar 2.2**  
**Figures**

**Jumlah Anggota Dewan Perwakilan Rakyat Daerah Menurut Partai Politik di Kabupaten Deli Serdang, 2023**  
**Number of Members of The Regional House of Representatives by Political Parties in Deli Serdang Regency, 2023**

## 2.1 WILAYAH ADMINISTRATIF ADMINISTRATIVE AREA

**Tabel 2.1.1 Jumlah Desa<sup>1</sup>/Kelurahan Menurut Kecamatan, 2018-2023**  
**Table Number of Villages<sup>1</sup>/Kelurahan by Subdistrict, 2018-2023**

Kecamatan Subdistrict	2018	2019	2020	2021	2023
(1)	(2)	(3)	(4)	(5)	(6)
Gunung Meriah	12	12	12	12	12
STM Hulu	20	20	20	20	20
Sibolangit	30	30	30	30	30
Kutalimbaru	14	14	14	14	14
Pancur Batu	25	25	25	25	25
Namo Rambe	36	36	36	36	36
Biru-Biru	17	17	17	17	17
STM Hilir	15	15	15	15	15
Bangun Purba	24	24	24	24	24
Galang	29	29	29	29	29
Tanjung Morawa	26	26	26	26	26
Patumbak	8	8	8	8	8
Deli Tua	6	6	6	6	6
Sunggal	17	17	17	17	17
Hamparan Perak	20	20	20	20	20
Labuhan Deli	5	5	5	5	5
Percut Sei Tuan	20	20	20	20	20
Batang Kuis	11	11	11	11	11
Pantai Labu	19	19	19	19	19
Beringin	11	11	11	11	11
Lubuk Pakam	13	13	13	13	13
Pagar Merbau	16	16	16	16	16
<b>Kabupaten Deli Serdang</b>	<b>394</b>	<b>394</b>	<b>394</b>	<b>394</b>	<b>394</b>

Sumber/Source: Peraturan Kepala Badan Pusat Statistik Nomor 29 Tahun 2018 Tanggal 15 Januari 2018 tentang Perubahan Atas Peraturan Kepala Badan Pusat Statistik Nomor 55 Tahun 2017 tentang Kode dan Nama Wilayah Kerja Statistik Tahun 2017

*Chief Statistician Regulation Number 29/2018, January 15 2018, as a revision of Chief Statistician Regulation Number 55 of 2017 on Code and Name of Regional Level of Data Collection.*

**Table 2.1.2** Jumlah Desa, Kelurahan, Dusun dan Lingkungan Menurut Kecamatan, 2023  
**Table** Number of Subdistricts, Villages and Hamlet by Subdistrict, 2023

Kecamatan Subdistrict	Desa Village	Kelurahan Village	Dusun Hamlet	Lingkungan Environment
(1)	(2)	(3)	(4)	(5)
Gunung Meriah	24	-	91	-
STM Hulu	11	-	74	-
Sibolangit	11	-	89	-
Kutalimbaru	17	-	89	-
Pancur Batu	3	3	25	-
Namo Rambe	28	1	114	-
Biru-Biru	12	-	19	-
STM Hilir	20	-	222	-
Bangun Purba	14	-	100	-
Galang	5	-	69	-
Tanjung Morawa	6	7	56	-
Patumbak	36	-	65	-
Deli Tua	16	-	69	-
Sunggal	25	-	116	-
Hampan Perak	19	-	76	-
Labuhan Deli	8	-	52	-
Percut Sei Tuan	18	2	231	-
Batang Kuis	30	-	87	-
Pantai Labu	15	-	80	-
Beringin	20	-	44	-
Lubuk Pakam	17	-	162	-
Pagar Merbau	25	1	184	-
<b>Kabupaten Deli Serdang</b>	<b>380</b>	<b>14</b>	<b>2,114</b>	<b>-</b>

Sumber/Source: Dinas Pemberdayaan Masyarakat dan Desa Kabupaten Deli Serdang / Village Development Office of Deli Serdang Regency

**Tabel 2.1.3** Banyaknya Desa/Kelurahan di Kecamatan Menurut Status Tingkat Perkembangan Desa/Kelurahan, 2023  
**Table** *Number of Villages/Sub Urbans in Subdistrict by the Development Status Level of Villages/Sub Urbans, 2023*

Kecamatan Subdistrict	Status Tingkat Perkembangan Desa/Kelurahan		
	Swadaya	Swakarya	Swasembada
(1)	(2)	(3)	(4)
Gunung Meriah	23	1	-
STM Hulu	6	5	-
Sibolangit	6	5	-
Kutalimbaru	15	2	-
Pancur Batu	1	4	1
Namo Rambe	28	1	-
Biru-Biru	12	-	-
STM Hilir	8	11	1
Bangun Purba	10	2	2
Galang	4	1	-
Tanjung Morawa	4	9	-
Patumbak	33	1	2
Deli Tua	14	1	1
Sunggal	20	4	1
Hampan Perak	17	1	1
Labuhan Deli	7	1	-
Percut Sei Tuan	7	13	-
Batang Kuis	24	3	3
Pantai Labu	15	-	-
Beringin	20	-	-
Lubuk Pakam	11	5	1
Pagar Merbau	23	3	-
<b>Kabupaten Deli Serdang</b>	<b>308</b>	<b>73</b>	<b>13</b>

Sumber/Source: Dinas Pemberdayaan Masyarakat dan Desa Kabupaten Deli Serdang / Village Development Office of Deli Serdang Regency

**Tabel 2.1.4** Jumlah Kepala Desa dan Lurah Menurut Jenis Kelamin dan Kecamatan di Kabupaten Deli Serdang, 2023  
**Table** *Number of Village Chief by Sex and Subdistrict in Deli Serdang Regency, 2023*

Kecamatan Subdistrict	Laki-laki Male	Perempuan Female	Jumlah Total
(1)	(2)	(3)	(4)
Gunung Meriah	21	3	24
STM Hulu	11	-	11
Sibolangit	11	-	11
Kutalimbaru	17	-	17
Pancur Batu	3	-	3
Namo Rambe	26	2	28
Biru-Biru	10	2	12
STM Hilir	20	-	20
Bangun Purba	14	-	14
Galang	5	-	5
Tanjung Morawa	5	1	6
Patumbak	35	1	36
Deli Tua	15	1	16
Sunggal	23	2	25
Hampan Perak	19	-	19
Labuhan Deli	8	-	8
Percut Sei Tuan	17	1	18
Batang Kuis	30	-	30
Pantai Labu	15	-	15
Beringin	19	1	20
Lubuk Pakam	15	2	17
Pagar Merbau	23	2	25
<b>Kabupaten Deli Serdang</b>	<b>362</b>	<b>18</b>	<b>380</b>

Sumber/Source: Dinas Pemberdayaan Masyarakat dan Desa Kabupaten Deli Serdang / Village Development Office of Deli Serdang Regency

**Tabel 2.1.5** Jumlah Kepala Desa, Perangkat Desa dan Kepala Dusun Menurut Kecamatan, 2023  
**Table** Number of Village Chief, Village Board and Village Head By Subdistrict, 2023

Kecamatan Subdistrict	Laki-laki Male	Perempuan Female	Jumlah Total
(1)	(2)	(3)	(4)
Gunung Meriah	155	80	235
STM Hulu	114	36	150
Sibolangit	132	33	165
Kutalimbaru	134	57	191
Pancur Batu	39	10	49
Namo Rambe	210	73	283
Biru-Biru	69	21	90
STM Hilir	304	62	366
Bangun Purba	147	41	188
Galang	86	17	103
Tanjung Morawa	81	19	100
Patumbak	211	72	283
Deli Tua	130	35	165
Sunggal	190	84	274
Hamparan Perak	159	33	192
Labuhan Deli	83	16	99
Percut Sei Tuan	300	50	350
Batang Kuis	196	71	267
Pantai Labu	138	32	170
Beringin	133	31	164
Lubuk Pakam	233	59	292
Pagar Merbau	260	75	335
<b>Kabupaten Deli Serdang</b>	<b>3,504</b>	<b>1.007</b>	<b>4,511</b>

Sumber/Source: Badan Kepegawaian dan Pengembangan Sumber Daya Manusia Kabupaten Deli Serdang/Agency for Personnel and Human Resources Development of Deli Serdang Regency

## 2.2 SUMBER DAYA MANUSIA HUMAN RESOURCES

**Tabel 2.2.1** Jumlah Pegawai Negeri Sipil Menurut Jabatan dan Jenis Kelamin di Pemerintahan Kabupaten Deli Serdang, Desember 2021 dan Desember 2023  
*Number of Civil Servants by Occupation and Sex in the Government of Deli Serdang, December 2021 and December 2023*

Jabatan <i>Occupation</i>	2022			2023		
	Laki-laki <i>Male</i>	Perempuan <i>Female</i>	Jumlah <i>Total</i>	Laki-laki <i>Male</i>	Perempuan <i>Female</i>	Jumlah <i>Total</i>
(1)	(2)	(3)	(4)	(5)	(6)	(7)
<b>Fungsional Tertentu</b> <i>Specific Functional</i>	1.535	6.439	7.974	1.421	6.040	7.461
<b>Fungsional Umum</b> <i>Staf General Functional</i>	873	903	1776	774	885	1.659
<b>Struktural</b> <i>Structural</i>	422	279	701	441	301	742
<b>Eselon V</b> <i>5th Echelon</i>	0	0	0	0	0	0
<b>Eselon IV</b> <i>4th Echelon</i>	227	221	448	243	235	478
<b>Eselon III</b> <i>3rd Echelon</i>	163	53	216	164	61	225
<b>Eselon II</b> <i>2nd Echelon</i>	32	5	37	34	5	39
<b>Eselon I</b> <i>1st Echelon</i>	0	0	0	0	0	0
<b>Jumlah (Fungsional + Struktural)</b>	2.830	7.621	10.451	2.636	7.226	9.862

Sumber/Source: Badan Kepegawaian dan Pengembangan Sumber Daya Manusia Kabupaten Deli Serdang/Agency for Personnel and Human Resources Development of Deli Serdang Regency

**Tabel 2.2.2**  
**Table**

**Jumlah Pegawai Negeri Sipil Menurut Tingkat Pendidikan dan Jenis Kelamin di Kabupaten Deli Serdang, Desember 2021 dan Desember 2023**  
**Number of Civil Servants by Educational Level and Sex in Deli Serdang Regency, December 2021 and December 2023**

Tingkat Pendidikan <i>Educational Level</i>	2022			2023		
	Laki-laki <i>Male</i>	Perempuan <i>Female</i>	Jumlah <i>Total</i>	Laki-laki <i>Male</i>	Perempuan <i>Female</i>	Jumlah <i>Total</i>
(1)	(2)	(3)	(4)	(5)	(6)	(7)
Sampai dengan SD <i>Up to Primary School</i>	23	4	27	19	2	21
SLTP/Sederajat General <i>Vocational Junior High School</i>	30	7	37	22	7	29
SMA/Sederajat General <i>Vocational Senior High School</i>	478	530	1.008	401	399	800
Diploma I/Akta I <i>Diploma I/Akta I</i>	7	18	25	6	14	20
<i>Diploma II/Akta II</i>	32	78	110	23	54	77
Diploma III/Akta III <i>Diploma III/Akta III</i>	95	1222	1317	94	1.086	1.180
Tingkat Sarjana/ Doktor <i>Ph.D / University Graduates</i>	2.158	5.769	7.927	2.074	5.667	7.741
<b>Jumlah / Total</b>	<b>2.823</b>	<b>7.628</b>	<b>10.451</b>	<b>2.639</b>	<b>7.229</b>	<b>9.868</b>

Sumber/Source: Badan Kepegawaian dan Pengembangan Sumber Daya Manusia Kabupaten Deli Serdang/Agency for Personnel and Human Resources Development of Deli Serdang Regency



**Tabel 2.2.3** Jumlah Pegawai Negeri Sipil Menurut Tingkat Kepangkatan dan Jenis Kelamin di Kabupaten Deli Serdang, Desember 2021 dan Desember 2023  
**Table** Number of Civil Servants by Hierarchy and Sex in the Government of Deli Serdang, December 2021 and December 2023

Pangkat/Golongan/ Ruang Hierarchy	2022			2023		
	Laki-laki Male	Perempuan Female	Jumlah Total	Laki-laki Male	Perempuan Female	Jumlah Total
(1)	(2)	(3)	(4)	(5)	(6)	(7)
1. I/A (Juru Muda)	1	0	1			
2. I/B (Juru Muda Tingkat I)	3	0	3	2	0	2
3. I/C (Juru)	5	2	7	5	1	6
4. I/D (Juru Tingkat I)	10	1	11	9	0	9
<b>Golongan I/ Range I</b>	19	3	22	16	1	17
5. II/A (Pengatur Muda)	40	12	52	32	11	43
6. II/B (Pengatur Muda Tingkat I)	52	28	80	38	23	61
7. II/C (Pengatur)	108	190	298	97	142	239
8. II/D (Pengatur Tingkat I)	184	440	624	181	435	616
<b>Golongan II/ Range II</b>	384	670	1.054	348	611	959
9. III/A (Penata Muda)	288	904	1.192	176	554	730
10. III/B (Penata Muda Tingkat 1)	264	692	956	343	988	1.331
11. III/C (Penata)	328	764	1.092	329	794	1.123
12. III/D (Penata Tingkat I)	598	1.746	2.344	519	1.518	2.037
<b>Golongan III/ Range III</b>	1.478	4.106	5.584	1.367	3.854	5.221
13. IV/A (Pembina)	431	1.141	1.572	396	1.079	1.475
14. IV/B (Pembina Tingkat I)	451	1.631	2.082	433	1.553	1.986
15. IV/C (Pembina Utama Muda)	55	71	126	72	126	198
16. IV/D (Pembina Utama Madya)	5	6	11	7	5	12
<b>Golongan IV/ Range IV</b>	942	2.849	3.791	908	2.763	3.671
<b>Jumlah</b>	<b>2.823</b>	<b>7.628</b>	<b>10.451</b>	<b>2.639</b>	<b>7.229</b>	<b>9.868</b>

Sumber/Source: Badan Kepegawaian dan Pengembangan Sumber Daya Manusia Kabupaten Deli Serdang/Agency for Personnel and Human Resources Development of Deli Serdang Regency

**Tabel 2.2.4** Jumlah Pegawai Negeri Sipil Menurut Dinas/ Instansi Pemerintah dan Jenis Kelamin di Kabupaten Deli Serdang, 2023  
**Number of Civil Servants by Institution/Office and Educational Attainment in Deli Serdang Regency, 2023**

Dinas/Instansi Pemerintahan <i>Institution/Office</i>	Jenis Kelamin <i>Sex</i>		Jumlah <i>Total</i>
	Laki-laki <i>Male</i>	Perempuan <i>Female</i>	
(1)	(2)	(3)	(4)
Pemerintah Kabupaten Deli Serdang	12	14	26
Sekretariat Daerah	70	53	123
Staf Ahli Bupati Deli Serdang			
Sekretariat Dewan Perwakilan Rakyat Daerah	14	14	28
Inspektorat	50	26	76
Dinas Pendidikan	1196	3889	5085
Dinas Kesehatan	197	2173	2370
UPT Rumah Sakit Umum Daerah Drs. H. Amri Tambunan	50	229	279
Dinas Sumber Daya Air, Bina Marga dan Bina Konstruksi	70	28	98
Dinas Cipta Karya dan Tata Ruang	28	9	37
Dinas Perumahan dan Kawasan Permukiman serta Pertanahan	28	11	39
Satuan Polisi Pamong Praja	57	10	67
Dinas Sosial	10	16	26
Dinas Ketenagkerjaan	17	13	30
Dinas Pemberdayaan Perempuan dan Perlindungan Anak serta Pengendalian Penduduk dan Keluarga Berencana	7	43	50
Dinas Ketahanan Pangan	12	20	32
Dinas Lingkungan Hidup	13	18	31
Dinas Kependudukan dan Pencatatan Sipil	27	20	47
Dinas Pemberdayaan Masyarakat dan Desa	22	16	38
Dinas Perhubungan	39	3	42

Lanjutan Tabel/*Continued Table* 2.2.4

Dinas/Instansi Pemerintahan <i>Institution/Office</i>	Jenis Kelamin/Sex		Jumlah <i>Total</i>
	Laki-laki <i>Male</i>	Perempuan <i>Female</i>	
(1)	(2)	(3)	(4)
Dinas Koperasi dan Usaha Kecil dan Menengah	10	15	25
Dinas Penanaman Modal dan Pelayanan Terpadu Satu Pintu	17	22	39
Dinas Kebudayaan, Pemuda dan Olahraga serta Pariwisata	15	15	30
Dinas Perpustakaan dan Arsip	10	20	30
Dinas Perikanan	14	16	30
Dinas Pertanian	71	82	153
Dinas Perindustrian dan Perdagangan	32	54	86
Dinas Komunikasi, Informatika, Statistik dan Persandian	18	13	31
Dinas Pemadam Kebakaran dan Penyelamatan	48	3	51
Badan Perencanaan Pembangunan Daerah, Penelitian dan Pengembangan	13	19	32
Badan Kepegawaian dan Pengembangan Sumber Daya Manusia	16	22	38
Badan Keuangan dan Aset Daerah	16	28	44
Badan Pendapatan Daerah	49	54	103
Badan Kesatuan Bangsa dan Politik	38	8	46
Badan Penanggulangan Bencana Daerah	8	5	13
Kantor Camat STM Hulu	12	1	13
Kantor Camat STM Hilir	14	10	24
Kantor Camat Pantai Labu	17	3	20
Kantor Camat Beringin	10	7	17
Kantor Camat Bangun Purba	10	3	13

Lanjutan Tabel/*Continued Table 2.2.4*

Dinas/Instansi Pemerintahan <i>Institution/Office</i>	Jenis Kelamin <i>Sex</i>		Jumlah <i>Total</i>
	Laki-laki <i>Male</i>	Perempuan <i>Female</i>	
(1)	(2)	(3)	(4)
Kantor Camat Pagar Merbau	12	4	16
Kantor Camat Galang	20	11	31
Kantor Camat Lubuk Pakam	42	31	73
Kantor Camat Tanjung Morawa	18	13	31
Kantor Camat Batang Kuis	11	8	19
Kantor Camat Hampan Perak	16	8	24
Kantor Camat Sunggal	16	21	37
Kantor Camat Labuhan Deli	12	16	28
Kantor Camat Percut Sei Tuan	26	21	47
Kantor Camat Sibolangit	24	8	32
Kantor Camat Pancur Batu	11	23	34
Kantor Camat Deli Tua	20	23	43
Kantor Camat Namorambe	12	9	21
Kantor Camat Patumbak	12	6	18
Kantor Camat Biru-Biru	11	8	19
Kantor Camat Kutalimbaru	13	9	22
Kantor Camat Gunung Meriah	6	5	11
<b>Jumlah <i>Total</i></b>	<b>2.639</b>	<b>7.229</b>	<b>9.868</b>

Sumber/Source: Badan Kepegawaian dan Pengembangan Sumber Daya Manusia Kabupaten Deli Serdang/Agency for Personnel and Human Resources Development of Deli Serdang Regency

### 2.3 DEWAN PERWAKILAN RAKYAT DAERAH REGIONAL HOUSE OF REPRESENTATIVE AREA

**Tabel 2.3.1** Jumlah Anggota Dewan Perwakilan Rakyat Daerah Menurut Partai Politik dan Jenis Kelamin di Kabupaten Deli Serdang, 2023  
*Number of Members of The Regional House of Representatives by Political Parties and Sex in Deli Serdang Regency, 2023*

Partai Politik <i>Political Parties</i>	Jenis Kelamin		Jumlah
	Laki-laki	Perempuan	
(1)	(2)	(3)	(4)
Partai Demokrat	4	1	5
Partai Golkar	7	-	7
Partai PDIP	7	-	7
Partai PKS	5	-	5
P A N	4	-	4
Partai Hanura	1	-	1
Partai Gerindra	8	-	8
Partai Nasdem	5	1	6
Partai PKB	2	-	2
Partai PPP	2	1	3
Partai PBB	1	-	1
Partai Perindo	1	-	1
<b>Jumlah / Total</b>	<b>47</b>	<b>3</b>	<b>50</b>

Sumber/Source: Sekretariat DPRD Kabupaten Deli Serdang  
*House of Parliament of Deli Serdang Regency Secretary*

**Tabel 2.3.2**  
**Table**

**Jumlah Anggota Dewan Perwakilan Rakyat Daerah Menurut Partai Politik dan Daerah Pemilihan di Kabupaten Deli Serdang, 2023**  
*Number of Members of The Regional House of Representatives by Political Parties and Voting Area in Deli Serdang Regency, 2023*

Partai Politik <i>Political Parties</i>	Daerah Pemilihan <i>Voting Area</i>			
	Depem I: Sunggal, Labuhan Deli, Hamparan Perak	Depem II: Percut Sei Tuan	Depem III: Tanjung Morawa, Batang Kuis, Patumbak	Depem IV: Beringin, Pantai Labu, Lubuk Pakam, Pagar Merbau
(1)	(2)	(3)	(4)	(5)
Partai Demokrat	1	-	1	1
Partai Golkar	2	1	1	1
Partai PDIP	1	1	1	2
Partai PKS	1		1	1
P A N	1	1	-	1
Partai Hanura	-	-	-	1
Partai Gerindra	1	1	1	2
Partai Nasdem	1	1	1	1
Partai PKB	-	1	-	-
Partai PPP	-	1	-	-
Partai PBB	1	-	-	-
Partai Perindo	-	1	-	-
<b>Jumlah / Total</b>	<b>9</b>	<b>8</b>	<b>6</b>	<b>10</b>

Sumber/Source: Sekretariat DPRD Kabupaten Deli Serdang  
*House of Parliament of Deli Serdang Regency Secretary*

Lanjutan Tabel/*Continued Table* 2.3.2

Partai Politik <i>Political Parties</i>	Daerah Pemilihan <i>Voting Area</i>		Jumlah <i>Total</i>
	Depem V: Galang, Bangun Purba, STM Hilir, STM Hulu, Gunung Meriah	Depem VI: Pancur Batu, Kutalimbaru, Namo Rambe, Deli Tua, Biru-Biru, Sibolangit	
(1)	(2)	(3)	(4)
Partai Demokrat	1	1	5
Partai Golkar	1	1	7
Partai PDIP	1	1	7
Partai PKS	-	2	5
P A N	-	1	4
Partai Hanura	-	-	1
Partai Gerindra	1	2	8
Partai Nasdem	1	1	6
Partai PKB	-	1	2
Partai PPP	1	1	3
Partai PBB	-	-	1
Partai Perindo	-	-	1
<b>Jumlah / Total</b>	<b>6</b>	<b>11</b>	<b>50</b>

Sumber/Source: Sekretariat DPRD Kabupaten Deli Serdang  
*House of Parliament of Deli Serdang Regency Secretary*

**Tabel 2.3.3** Jumlah Keputusan Dewan Perwakilan Rakyat Daerah Menurut Jenis Keputusan di Kabupaten Deli Serdang, 2020-2023  
**Number of Regency Parlemt Decree by Type in Deli Serdang Regency, 2020-2023**

Jenis Keputusan <i>Type of Degree</i>	Tahun <i>Year</i>			
	2020	2021	2022	2023
(1)	(2)	(3)	(4)	(5)
Peraturan Daerah / Local rule	8	7	2	1
Keputusan DPRD / Parliament Decree	30	20	27	30
Pernyataan / Statement	-	-	-	-
Pernyataan Pendapat / Opinion	-	-	-	-
Resolusi / Resolution	-	-	-	-
Kesimpulan Pendapat / Opinion Resume	-	-	-	-
Keputusan Pimpinan DPRD / Parliament Chairperson's Decree	5	6	6	2
Keputusan Pimpinan Musyawarah / Parliament Chairperson's Decree	-	-	-	-
Memorandum / Memorandum	1	-	1	-
Pendapat Panitia Anggaran / Budget Committee Opinion	-	-	-	3
<b>Jumlah / Total</b>	<b>44</b>	<b>33</b>	<b>35</b>	<b>36</b>

Sumber/Source: Sekretariat DPRD Kabupaten Deli Serdang  
 House of Parliament of Deli Serdang Regency Secretary




**Tabel 2.3.4** Jumlah Kegiatan Dewan Perwakilan Rakyat Daerah Menurut Jenis Sidang di Kabupaten Deli Serdang, 2020-2023  
**Table** Number of Parlement Activity by Type Of Session in Deli Serdang Regency, 2020-2023

Jenis Sidang Type of Session	Tahun Year			
	2020	2021	2022	2023
(1)	(2)	(3)	(4)	(5)
Istimewa/Special Session	6	3	5	4
Paripurna/Plenary Session	46	56	45	57
Khusus/ Particular Meeting	-	-	-	-
Rapat/Regular Meeting	-	-	-	-
Panitia Anggaran/Budget Commite	50	60	62	72
Panitia Khusus/Special Commite	30	24	36	16
Rapat Kerja Komisi Dengan Pendapat/Meeting of Hearing Comission	288	228	192	192
Rapat Rutin Komisi/Rauting Meeting of Comission	96	147	96	96
Rapat Badan Musyawarah/Meeting of Deleberations	10	14	11	11
<b>Jumlah / Total</b>	<b>526</b>	<b>532</b>	<b>447</b>	<b>448</b>

Sumber/Source: Sekretariat DPRD Kabupaten Deli Serdang  
 House of Parliament of Deli Serdang Regency Secretary

03

**PENDUDUK DAN KETENAGAKERJAAN  
POPULATION AND EMPLOYMENT**



**Kepadatan Penduduk**  
Population density per sq.km

**782** jiwa/km  
people per sq.km

**Rasio Jenis  
Kelamin**  
Sex Ratio

**101,38**

**Laju Pertumbuhan  
Penduduk per Tahun**  
Annual Population Growth Rate  
**2023**

**0,87%** pertahun  
per year



## PENJELASAN TEKNIS

- Sumber utama data kependudukan** adalah sensus penduduk yang dilaksanakan setiap sepuluh tahun sekali. Sensus penduduk telah dilaksanakan sebanyak tujuh kali sejak Indonesia merdeka, yaitu tahun 1961, 1971, 1980, 1990, 2000, dan 2010, 2020

Di dalam sensus penduduk, pencacahan dilakukan terhadap seluruh penduduk yang berdomisili di wilayah teritorial Indonesia termasuk warga negara asing kecuali anggota korps diplomatik negara sahabat beserta keluarganya.

Metode pengumpulan data dalam sensus dilakukan dengan wawancara antara petugas sensus dengan responden dan juga melalui e-census. Pencatatan penduduk menggunakan konsep usual residence, yaitu konsep di mana penduduk biasa bertempat tinggal. Bagi penduduk yang bertempat tinggal tetap dicacah di mana mereka biasa tinggal, sedangkan untuk penduduk yang tidak bertempat tinggal tetap dicacah di tempat di mana mereka ditemukan petugas sensus pada malam 'Hari Sensus'. Termasuk penduduk yang tidak bertempat tinggal tetap adalah tuna wisma, awak kapal berbendera Indonesia, penghuni perahu/rumah apung,

## TECHNICAL NOTES

- The main source of demographic data** is population census, which is conducted every ten years. Population Census has been conducted seven times since Indonesia's independence: 1961, 1971, 1980, 1990, 2000, and 2010, 2020

*The population census enumerates all residents who domicile in the entire territory of Indonesia including foreign citizens except the diplomatic corps members and their families. The method of data collection in a population census involves interviewing respondents and conducting e-census.*

*Enumeration of the population uses the concept of "usual residence", which is the concept of "places where people usually live". De jure was applied to the permanent residents, while de facto was applied to non-permanent residents. The permanent residents were enumerated in place where they normally live, the non-permanent residents were enumerated where they were found by the enumerators, on the night of 'Census Date'. The non permanent residents include homeless people, ship crew, boat people, remote area community, and internally displaced persons. Those who had permanent residence and had been*

masyarakat terpencil/terasing, dan pengungsi. Bagi mereka yang mempunyai tempat tinggal tetap dan sedang bepergian ke luar wilayah lebih dari enam bulan, tidak dicacah di tempat tinggalnya, tetapi dicacah di tempat tujuannya. Untuk tahun yang tidak dilaksanakan sensus penduduk, data kependudukan diperoleh dari hasil proyeksi penduduk. Proyeksi penduduk merupakan suatu perhitungan ilmiah yang didasarkan pada asumsi dari komponen-komponen perubahan penduduk, yaitu kelahiran, kematian, dan migrasi. Proyeksi penduduk Indonesia 2010–2035 menggunakan data dasar penduduk hasil SP2010.

- 2. Penduduk Indonesia** adalah semua orang yang berdomisili di wilayah teritorial Indonesia selama 6 bulan atau lebih dan atau mereka yang berdomisili kurang dari 6 bulan tetapi bertujuan menetap.
- 3. Laju pertumbuhan penduduk** adalah angka yang menunjukkan persentase penambahan penduduk dalam jangka waktu tertentu.
- 4. Kepadatan penduduk** adalah rasio banyaknya penduduk per kilometer persegi.
- 5. Rasio jenis kelamin** adalah perbandingan antara penduduk laki-laki dan penduduk perempuan pada suatu wilayah

*travelling away from their home for six months or more were not enumerated in their permanent place, but in the place where they were during the census.*

*For the periods where the population census is not conducted, population projection is done to estimate population during those years. The population projection is an estimate based on the demographic components, such as birth, death, and migration. Indonesia's 2010–2035 population projection used the 2010 Population Census as the base population.*

- 2. The population of Indonesia** are all residents of the entire territory of Indonesia who have stayed for six months or longer, and those who intended to stay more than six months even though their length of stay is less than six months.
- 3. The growth rate of population** is the number that show percentage of population growth within a specified period.
- 4. Population density** is ratio of population per square kilometer.
- 5. Sex ratio** is the ratio of males population to females population in a given area and time, usually

dan waktu tertentu. Biasanya dinyatakan dengan banyaknya penduduk laki-laki untuk 100 penduduk perempuan.

6. **Distribusi penduduk** adalah pola persebaran penduduk di suatu wilayah, baik berdasarkan batas-batas geografis maupun berdasarkan batas-batas administrasi pemerintahan.
7. **Komposisi penduduk** adalah pola persebaran penduduk menurut karakteristiknya, contoh: penduduk menurut kelompok umur, penduduk menurut jenis kelamin
8. **Rumah tangga** adalah seseorang atau sekelompok orang yang mendiami sebagian atau seluruh bangunan fisik/sensus dan biasanya tinggal bersama serta pengelolaan makan dari satu dapur. Yang dimaksud makan dari satu dapur adalah jika pengurusan kebutuhan sehari-harinya dikelola bersama-sama menjadi satu.
9. **Anggota rumah tangga** adalah semua orang yang biasanya bertempat tinggal di suatu rumah tangga, baik yang berada di rumah pada waktu pencacahan maupun yang sementara tidak ada.
10. **Rata-rata anggota rumah tangga** adalah angka yang menunjukkan rata-rata jumlah anggota rumah tangga per rumah tangga.
11. **Penduduk usia kerja** adalah

*expressed as the number of males for every 100 females.*

6. **Population distribution** is the pattern of population distribution in an area, either by geographic boundaries or by government administrative boundaries.
7. **Population composition** is the pattern of population distribution by its characteristics, example: population by age group, population by sex
8. **Household** is an individual or group of people living in a physical/census building unit or part of it and usually commit on a common provision for food and other essentials of living. Common provision for food means one organising daily needs for all of household members.
9. **Household member** are those who usually lives in a household regardless of their location at the time of enumeration.
10. **Average household size** is the average number of household members per household.

penduduk yang berumur 15 tahun ke atas.

12. **Angkatan kerja** adalah penduduk usia kerja (15 tahun ke atas) yang bekerja, punya pekerjaan namun sementara tidak bekerja, dan pengangguran.
13. **Bekerja** adalah kegiatan ekonomi yang dilakukan oleh seseorang dengan maksud memperoleh atau membantu memperoleh pendapatan atau keuntungan dan lamanya bekerja paling sedikit 1 jam secara terus menerus dalam seminggu yang lalu (termasuk pekerja keluarga tanpa upah yang membantu dalam suatu usaha/kegiatan ekonomi).
14. **Jumlah jam kerja seluruhnya** adalah jumlah jam kerja yang digunakan untuk bekerja (tidak termasuk jam kerja istirahat resmi dan jam kerja yang digunakan untuk hal-hal di luar pekerjaan).
15. **Lapangan usaha** adalah bidang kegiatan dari pekerjaan/tempat bekerja di mana seseorang bekerja. Klasifikasi lapangan usaha mengikuti Klasifikasi Baku Lapangan Usaha Indonesia (KBLI) dalam 1 digit.
16. **Status pekerjaan** adalah kedudukan seseorang dalam unit usaha/kegiatan dalam melakukan pekerjaan.
17. **Berusaha sendiri tanpa dibantu orang lain** adalah bekerja atau berusaha dengan menanggung risiko secara ekonomis, yaitu

11. **Working age population** is persons of 15 years and over.
12. **Labor force or economically active** are persons of 15 years and over, who in the previous week were working, temporarily absent from work but having jobs, and unemployment.
13. **Working** is economic activity conducted by a person and intended to earn income by doing work or helping to do work at least one hour continuously during the reference week (including unpaid family worker/s for any economic activity).
14. **Total working hours** is the total hours spent by an employee to perform all jobs (excluding the time used for other activities which are not classified as work).
15. **Industry** is field of a person's activity or establishment. The classification of industries follows the Indonesia Standard Industrial Classification (KBLI) in one digit.
16. **Employment status** is the status of a person at his place of work or establishment where he was employed.
17. **Own-account worker** is a person who works at his own risk without assisted by paid per mount worker

dengan tidak kembalinya ongkos produksi yang telah dikeluarkan dalam rangka usahanya tersebut, serta tidak menggunakan pekerja dibayar maupun pekerja tak dibayar, termasuk yang sifat pekerjaannya memerlukan teknologi atau keahlian khusus.

**18. Berusaha dibantu buruh tidak tetap/buruh tidak dibayar** adalah bekerja atau berusaha atas risiko sendiri, dan menggunakan buruh/pekerja tak dibayar dan atau buruh/pekerja tidak tetap.

**19. Berusaha dibantu buruh tetap/buruh dibayar** adalah berusaha atas risiko sendiri dan mempekerjakan paling sedikit satu orang buruh/pekerja tetap yang dibayar.

**20. Buruh/karyawan/pegawai** adalah seseorang yang bekerja pada orang lain atau instansi/kantor/ perusahaan secara tetap dengan menerima upah/gaji baik berupa uang maupun barang. Buruh yang tidak mempunyai majikan tetap, tidak digolongkan sebagai buruh/karyawan, tetapi sebagai pekerja bebas. Seseorang dianggap memiliki majikan tetap jika memiliki 1 (satu) majikan (orang/rumah tangga) yang sama dalam sebulan terakhir, khusus pada sektor bangunan batasannya tiga bulan. Apabila majikannya instansi/lembaga, boleh lebih dari satu.

**21. Pekerja bebas** adalah seseorang yang bekerja pada orang lain/

*or unpaid worker include technical job or skill job.*

**18. Employer assisted by temporary workers/unpaid worker** is a person who works at his own risk and assisted by temporary worker/unpaid worker.

**19. Employer assisted by permanent workers/paid workers** is a person who does his business at her/his own risk at least one assisted by paid permanent worker.

**20. Employee** is a person who work permanently for other people or institution/office/ company and gains some money/cash or goods as wage/salary. Labor who have no permanent employer is not categorized as a laborer/ worker/ employee but casual worker. A laborers in general is considered to have a permanent employer if he has the same employer during the past month, particularly for building construction sector is 3 months. If the employer is an institution, more than 1 (one) employer is allowed.

**21. Casual employee** is a person who



majikan/institusi yang tidak tetap (lebih dari 1 majikan dalam sebulan terakhir) di usaha pertanian baik berupa usaha rumah tangga maupun bukan usaha rumah tangga, ataupun di nonpertanian atas dasar balas jasa dengan menerima upah atau imbalan baik berupa uang maupun barang, dan baik dengan sistem pembayaran harian maupun borongan

**22. Pekerja tak dibayar** adalah seseorang yang bekerja membantu usaha untuk memperoleh penghasilan/keuntungan yang dilakukan oleh salah seorang anggota rumah tangga atau bukan anggota rumah tangga tanpa mendapat upah/gaji baik berupa uang maupun barang.

*does not work permanently for other people/employer/ institution (more than 1 employer during the last 1 month) in agricultural sector, either home industry or not home industry, or in non-agricultural sector based on remuneration paid with money or goods, and based on daily or contact payment system.*

**22. Unpaid worker** is a person who intended to work without pay, either with money or good, in an establishment run by other members of the family, relative or neighbour.

**ULASAN****DESCRIPTION****3.1 Penduduk**

Jumlah penduduk Deli Serdang berdasarkan hasil Sensus Penduduk (SP) 2020 adalah 1.931.441 jiwa termasuk penduduk yang bertempat tinggal tidak tetap dan termasuk urutan kedua terbesar se Sumatera Utara setelah Kota Medan. Sedangkan laju pertumbuhan penduduk dari tahun 2022-2023 berdasarkan angka terakhir SP 2020 adalah 1,56 persen per tahun

Jumlah penduduk laki-laki pada tahun 2023 lebih banyak dari penduduk perempuannya dengan rasio jenis kelamin sebesar 101,11 yang artinya setiap 100 penduduk perempuan terdapat 101 penduduk laki-laki.

Pada tahun 2023, Kecamatan Percut Sei Tuan merupakan kecamatan dengan jumlah penduduk terbesar dengan tingkat persebaran penduduk sebesar 20,96 persen sedangkan Kecamatan Gunung Meriah adalah yang terkecil yaitu 0,17 persen. Untuk Kecamatan terpadat urutan pertama adalah Kecamatan Deli Tua dengan 6.609 penduduk per km<sup>2</sup> disusul Kecamatan Sunggal dengan kepadatan 2.719 jiwa per km<sup>2</sup> dan yang terjarang adalah Kecamatan Gunung Meriah yang hanya 44 jiwa per km<sup>2</sup>.

**3.1 Population**

*The population of Deli Serdang based on the results of the 2020 Population Census (SP) is 1,931,441 people, including residents who do not live permanently and are the second largest in North Sumatra after Medan City. Meanwhile, the population growth rate from 2022-2023 based on the latest SP 2020 figures is 1.56 percent per year.*

*The number of male residents in 2023 is more than the female population with a sex ratio of 101.11, which means that for every 100 female residents there are 101 male residents.*

*In 2023, Percut Sei Tuan Sub-district is the sub-district with the largest population with a population distribution rate of 20.96 percent, while Gunung Meriah District is the smallest at 0.17 percent. The first most populous sub-district is Deli Tua District with 6,609 inhabitants per km<sup>2</sup>, followed by Sunggal District with a density of 2,719 people per km<sup>2</sup> and the rarest is Gunung Meriah District which is only 44 people per km<sup>2</sup>*

Berdasarkan data dari Dinas Kependudukan dan Pencatatan Sipil, terdapat 518.767 akta lahir untuk penduduk berusia 0-17 tahun pada tahun 2023, dimana akta kelahiran tersebut paling banyak di Kecamatan Percut Sei Tuan sebesar 104.083, lalu Kecamatan Tanjung Morawa 63.971 akta. Sedangkan jumlah akta penduduk usia 0-17 tahun paling sedikit terdapat di Kecamatan Gunung Meriah, yaitu sebanyak 683 akta.

*Based on data from the Population and Civil Office of Deli Serdang Regency, there are 518,767 birth certificates for aged 0-17 years in 2023, of which the most birth certificates are in Percut Sei Tuan District at 104,083 certificates, then Tanjung Morawa District with 63,971 certificates. Meanwhile, the lowest number of certificates for residents aged 0-17 years is in Gunung Meriah District which is 683 certificates.*

### 3.2 Ketenagakerjaan

Tenaga kerja adalah modal bagi gerakannya roda pembangunan. Jumlah dan komposisi tenaga kerja akan terus mengalami perubahan seiring dengan berlangsungnya proses demografi. Bagian dari tenaga kerja yang aktif dalam kegiatan ekonomi disebut angkatan kerja.

### 3.2 Employment

*Labor is the capital for the movement of the wheels of development. The number and composition of the workforce will continue to change along with the ongoing demographic process. The part of the workforce that is active in economic activity is called the labor force.*

Pada kondisi 2023, di Kabupaten Deli Serdang terdapat 1.003.995 penduduk angkatan kerja, yang terdiri dari 917.423 jiwa terkategori bekerja dan sebesar 86.572 jiwa terkategori mencari kerja dan tidak bekerja (pengangguran terbuka).

*In 2023 conditions, in Deli Serdang Regency there are 1,003,995 people in the workforce, consisting of 917,423 people categorized as working and 86,572 people categorized as looking for work and not working (open unemployment).*

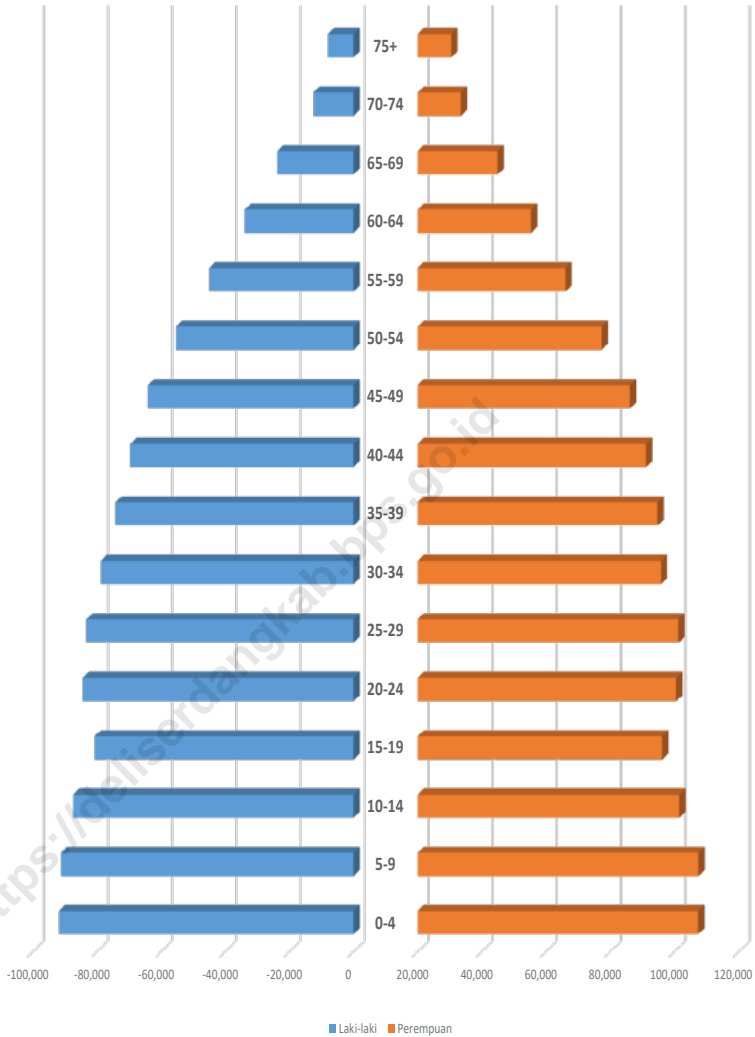
Tingkat Partisipasi Angkatan Kerja (TPAK) merupakan ukuran yang menggambarkan jumlah

*The Labor Force Participation Rate (TPAK) is a measure that describes the number of workers in the*

angkatan kerja untuk setiap 100 penduduk usia kerja. Tingkat partisipasi Angkatan Kerja (TPAK) Deli Serdang pada tahun 2023 adalah 67,62 dan Tingkat Pengangguran Terbuka atau TPT adalah 8,62 persen.

*workforce for every 100 people of working age. The Deli Serdang Labor Force participation rate (TPAK) in 2023 is 67.62 and the Open Unemployment Rate or TPT is 8.62 percent.*

<https://deliserdangkab.bps.go.id>



Sumber : Badan Pusat Statistik Kabupaten Deli Serdang  
Source : BPS-Statistics of Deli Serdang Regency

**Gambar  
Picture**

**3.1**

**Piramida Penduduk Kabupaten Deli Serdang, 2023  
Population Pyramid of Deli Serdang Regency, 2023**



**Gambar  
Picture**

**3.2**

**Jumlah Rumah Tangga di Kabupaten Deli Serdang,  
2020-2022**  
*Number Households of Deli Serdang Regency, 2020 -  
2022*

### 3.1 PENDUDUK POPULATION

**Tabel 3.1.1 Penduduk, Laju Pertumbuhan Penduduk, Distribusi Persentase Penduduk, Kepadatan Penduduk, Rasio Jenis Kelamin Penduduk Menurut Kecamatan, 2022-2023**  
*Population, Population Growth Rate, Percentage Distribution of Population, Population Density, and Population Sex Ratio by Subdistrict, 2022-2023*

Kecamatan Subdistrict	Laju Pertumbuhan Penduduk per Tahun Annual Population Growth Rate (%)	
	2022	2023
(1)	(2)	(3)
Gunung Meriah	1,97	1,93
S.T.M. Hulu	1,39	1,34
Sibolangit	1,21	1,16
Kotalimbaru	1,32	1,27
Pancur Batu	1,41	1,35
Namo Rambe	1,25	1,19
Biru-Biru	1,62	1,57
S.T.M. Hilir	1,26	1,21
Bangun Purba	1,68	1,62
Galang	1,75	1,70
Tanjung Morawa	1,92	1,86
Patumbak	1,41	1,36
Deli Tua	1,56	1,51
Sunggal	1,53	1,48
Hampan Perak	1,31	1,25
Labuhan Deli	1,53	1,48
Percut Sei Tuan	1,81	1,76
Batang Kuis	1,89	1,84
Pantai Labu	1,75	1,69
Beringin	1,91	1,85
Lubuk Pakam	1,36	1,31
Pagar Merbau	1,24	1,19
<b>Kabupaten Deli Serdang</b>	<b>1.62</b>	<b>1,56</b>

Sumber/Source: BPS Kabupaten Deli Serdang / BPS-Statistics of Deli Serdang Regency  
Hasil SP 2020/ Result from Census Population 2020

Lanjutan Tabel/Continued Table 3.1.1

Kecamatan Subdistrict	Persentase Penduduk Percentage of Total Population		Kepadatan per km <sup>2</sup> Density per square km		Rasio Jenis Kelamin Sex Ratio	
	2022	2023	2022	2023	2022	2023
(1)	(4)	(5)	(6)	(7)	(8)	(9)
Gunung Meriah	0,17	0,17	43	44	107,20	106,05
S.T.M. Hulu	0,70	0,70	62	63	96,48	96,19
Sibolangit	1,03	1,02	113	115	97,70	97,59
Kutalimbaru	1,87	1,86	212	215	97,85	97,91
Pancur Batu	4,82	4,81	782	792	99,88	99,96
Namo Rambe	2,04	2,03	651	659	99,33	99,39
Biru-Biru	2,02	2,02	448	455	101,32	101,78
S.T.M. Hilir	1,70	1,70	178	180	99,48	99,28
Bangun Purba	1,26	1,26	193	196	100,92	101,13
Galang	3,64	3,65	481	490	102,29	102,52
Tanjung Morawa	11,64	11,67	1.755	1.788	101,99	102,14
Patumbak	5,05	5,04	2.146	2.175	103,05	103,19
Deli Tua	3,07	3,07	6.511	6.609	100,61	100,57
Sunggal	12,48	12,47	2.680	2.719	100,19	100,15
Hampan Perak	8,42	8,39	727	736	103,81	103,97
Labuhan Deli	3,47	3,47	542	550	102,92	103,00
Percut Sei Tuan	20,92	20,96	2.179	2.217	100,47	99,88
Batang Kuis	3,39	3,40	1.669	1.699	102,92	103,05
Pantai Labu	2,55	2,56	620	630	104,98	105,00
Beringin	3,16	3,17	1.192	1.214	101,60	101,62
Lubuk Pakam	4,56	4,55	2.907	2.945	98,47	98,60
Pagar Merbau	2,05	2,04	647	654	100,37	100,40
Kabupaten Deli Serdang	100,00	100,00	796	808	101,17	101,11

Sumber/Source: BPS Kabupaten Deli Serdang / BPS-Statistics of Deli Serdang Regency  
Hasil PSP 2020/ Result from Census Population 2020



**Tabel 3.1.2** Jumlah Penduduk Menurut Kelompok Umur dan Jenis Kelamin di Kabupaten Deli Serdang (jiwa), 2023  
**Table** Population by Age Group and Sex in Deli Serdang Regency (person), 2023

Kelompok Umur Type of age	Jenis Kelamin / Sex		Jumlah Total
	Laki-laki Male	Perempuan Female	
(1)	(2)	(3)	(4)
0-4	90.343	86.018	176.361
5-9	94.419	90.417	184.836
10-14	90.777	85.922	176.699
15-19	84.998	79.193	164.191
20-24	83.127	79.199	162.326
25-29	86.109	84.246	170.355
30-34	81.525	79.690	161.215
35-39	76.433	74.418	150.851
40-44	70.942	72.446	143.388
45-49	64.982	67.571	132.553
50-54	57.601	60.498	118.099
55-59	47.715	49.919	97.634
60-64	36.312	38.235	74.547
65-69	25.519	27.522	53.041
70-74	14.976	16.504	31.480
75+	8.851	11.737	20.588
Kabupaten Deli Serdang	1.014.629	1.003.535	2.018.164

Sumber/Source: BPS Kabupaten Deli Serdang / BPS-Statistics of Deli Serdang Regency  
 Hasil SP 2020/ Result from Census Population 2020

**Tabel 3.1.3** Jumlah Penduduk Menurut Jenis Kelamin Rasio Jenis Kelamin dan Kecamatan di Kabupaten Deli Serdang (jiwa), 2023  
**Number of Population by Type of Sex Sex Ratio and Subdistrict in Deli Serdang Regency (person), 2023**

Kecamatan Subdistrict	Laki-Laki Male	Perempuan Female	Jumlah Total	Rasio Jenis Kelamin
(1)	(2)	(3)	(4)	(5)
Gunung Meriah	1.736	1.637	3,373	106,05
S.T.M. Hulu	6.898	7.171	14.069	96,19
Sibolangit	10.189	10.441	20.630	97,59
Kutalimbaru	18.571	18.968	37.539	97,91
Pancur Batu	48.522	48.542	97.064	99,96
Namo Rambe	20.453	20.578	41.031	99,39
Biru-Biru	20.604	20.244	40.848	101,78
S.T.M. Hilir	17.083	17.207	34.290	99,28
Bangun Purba	12.828	12.685	25.513	101,13
Galang	37.250	36.333	73.583	102,52
Tanjung Morawa	119.026	116.532	235.558	102,14
Patumbak	51.692	50.092	101.784	103,19
Deli Tua	31.018	30.842	61.860	100,57
Sunggal	125.889	125.699	251.588	100,15
Hampan Perak	86.304	83.012	169.316	103,97
Labuhan Deli	35.506	34.471	69.977	103,00
Percut Sei Tuan	211.381	211.639	423.020	99,88
Batang Kuis	34.792	33.762	68.554	103,05
Pantai Labu	26.418	25.160	51.578	105,00
Beringin	32.250	31.735	63.985	101,62
Lubuk Pakam	45.605	46.253	91.858	98,60
Pagar Merbau	20.614	20.532	41.146	100,40
<b>Kabupaten Deli Serdang</b>	<b>1.014.629</b>	<b>1.003.535</b>	<b>2.018.164</b>	<b>101,11</b>

Sumber/Source: BPS Kabupaten Deli Serdang/ BPS-Statistics of Deli Serdang Regency  
 Hasil SP 2020/ Result from Census Population 2020

**Tabel 3.1.4** Jumlah Penduduk Menurut Kecamatan di Kabupaten Deli Serdang (jiwa), 2020 - 2023  
**Table** Population by Subdistrict in Deli Serdang Regency (person), 2020-2023

Kecamatan Subdistrict	Tahun Year			
	2020	2021	2022	2023
(1)	(2)	(3)	(4)	(5)
Gunung Meriah	3.178	3.245	3.309	3.373
S.T.M. Hulu	15.200	13.693	13.883	14.069
Sibolangit	24.555	20.149	20.393	20.630
Kutalimbaru	44.137	36.585	37.069	37.539
Pancur Batu	104.303	94.442	95.770	97.064
Namo Rambe	44.795	40.047	40.547	41.031
Biru-Biru	41.933	39.574	40.217	40.848
S.T.M. Hilir	37.772	33.457	33.880	34.290
Bangun Purba	26.662	24.693	25.107	25.513
Galang	76.001	71.108	72.355	73.583
Tanjung Morawa	235.539	226.908	231.255	235.558
Patumbak	108.235	99.020	100.420	101.784
Deli Tua	74.190	60.002	60.940	61.860
Sunggal	298.318	244.176	247.921	251.588
Hamparan Perak	184.111	165.062	167.220	169.316
Labuhan Deli	73.764	67.914	68.956	69.977
Percut Sei Tuan	471.479	408.295	415.705	423.020
Batang Kuis	68.929	66.067	67.317	68.554
Pantai Labu	52.925	49.847	50.719	51.578
Beringin	64.567	61.646	62.822	63.985
Lubuk Pakam	99.927	89.457	90.674	91.858
Pagar Merbau	45.189	40.163	40.663	41.146
<b>Kabupaten Deli Serdang</b>	<b>2.195.709</b>	<b>1.955.550</b>	<b>1.987.142</b>	<b>2.018.164</b>

Sumber/Source: BPS Kabupaten Deli Serdang / BPS-Statistics of Deli Serdang Regency

**Tabel 3.1.5**      **Proporsi Penduduk Perempuan Usia 15 Tahun Ke Atas yang Pernah Kawin Menurut Usia Perkawinan Pertama di Kabupaten Deli Serdang, 2021 - 2023**  
***Proportion of Female Population Age 15 Years and Over Who Ever Married by Age at First Marriage in Deli Serdang Regency, 2020–2022***

Usia Perkawinan Pertama Age at First Marriage	Tahun Year		
	2021	2022	2023
(1)	(2)	(3)	(4)
≤ 16	4,84	2,83	
17 – 24	71,61	72,00	
25 +	23,55	25,17	
Rata-rata Umur Perkawinan pertama Singular Mean At First Marriage (SMAM)	21,97	22,42	

Sumber/Source:      BPS Kabupaten Deli Serdang / BPS-Statistics of Deli Serdang Regency  
 Hasil ProyeksiSP 2020/ Result from Projection Census Population 2020

**Tabel 3.1.6**      **Persentase Penduduk Usia 10 Tahun Keatas Menurut Status Perkawinan di Kabupaten Deli Serdang, 2023**  
**Table**              **Percentage of Population Aged 10 Years and Over by Marriage Status in Deli Serdang Regency, 2023**

Usia Perkawinan Pertama Age at First Marriage	Laki-laki Male	Perempuan Female	Jumlah Total
(1)	(2)	(3)	(4)
Belum Kawin			
Kawin			
Cerai Hidup			
Cerai Mati			
Jumlah Total	100,00	100,00	100,00

Sumber/Source:      BPS Kabupaten Deli Serdang / BPS-Statistics of Deli Serdang Regency  
 Hasil ProyeksiSP 2020/ Result from Projection Census Population 2020

**Tabel 3.1.7** Banyaknya Akta Kelahiran yang Dikeluarkan Menurut Kecamatan di Kabupaten Deli Serdang, 2020-2022  
**Table** *Number Of Birth Certificate Issued by Subdistrict In Deli Serdang Regency, 2020- 2023*

Kecamatan Subdistrict	Tahun Year			
	2020	2021	2022	2023
(1)	(2)	(3)	(4)	(5)
Gunung Meriah	168	63	77	...
S.T.M. Hulu	6.659	601	241	...
Sibolangit	748	814	428	...
Kutalimbaru	1.300	1.422	874	...
Pancur Batu	2.540	2.532	2.246	...
Namo Rambe	1.430	1.114	1.101	...
Biru-Biru	1.046	1.150	1.026	...
S.T.M. Hilir	1.263	971	753	...
Bangun Purba	889	769	578	...
Galang	2.566	2.118	1.685	...
Tanjung Morawa	623	6.585	5.890	...
Patumbak	3.058	3.678	2.403	...
Deli Tua	1.675	1.663	1.533	...
Sunggal	5.575	6.883	5.773	...
Hamparan Perak	4.294	4.369	4.347	...
Labuhan Deli	1.973	1.585	1.614	...
Percut Sei Tuan	10.469	12.087	10.456	...
Batang Kuis	2.245	2.435	1.838	...
Pantai Labu	2.502	1.891	1.774	...
Beringin	1.570	1.666	1.596	...
Lubuk Pakam	2.198	2.343	2.090	...
Pagar Merbau	1.882	1.200	912	...
<b>Kabupaten Deli Serdang</b>	<b>56.675</b>	<b>57.939</b>	<b>49.235</b>	<b>-</b>

Sumber: Dinas Kependudukan dan Pencatatan Sipil Kabupaten Deli SerdangP  
 Source: Civil Registration Office Deli Serdang Regency

**Tabel 3.1.8** Jumlah Kepemilikan Akta Lahir 0-17 di Kabupaten Deli Serdang (jiwa), 2023  
**Table** Number of Birth Certificate Ownership aged 0-17 Years in Deli Serdang Regency (person), 2023

Kecamatan Subdistrict	Usia 0-17 Tahun		
	Laki-laki Male	Perempuan Female	Jumlah Total
(1)	(2)	(3)	(4)
Gunung Meriah	340	343	683
S.T.M. Hulu	1.710	1.657	3.367
Sibolangit	2.091	2.049	4.140
Kutalimbaru	5.126	4.861	9.987
Pancur Batu	12.287	11.510	23.797
Namo Rambe	5.251	4.922	10.173
Biru-Biru	5.016	4.749	9.765
S.T.M. Hilir	4.498	4.198	8.696
Bangun Purba	3.426	3.291	6.717
Galang	10.593	9.755	20.348
Tanjung Morawa	33.088	30.883	63.971
Patumbak	13.953	13.136	27.089
Deli Tua	7.501	7.164	14.665
Sunggal	31.152	29.270	60.422
Hampan Perak	23.860	22.474	46.334
Labuhan Deli	8.815	8.235	17.050
Percut Sei Tuan	53.987	50.096	104.083
Batang Kuis	10.120	9.473	19.593
Pantai Labu	7.577	6.995	14.572
Beringin	9.398	8.814	18.212
Lubuk Pakam	12.078	11.250	23.328
Pagar Merbau	6.018	5.757	11.775
<b>Kabupaten Deli Serdang</b>	<b>267.885</b>	<b>250.882</b>	<b>518.767</b>

Lanjutan Tabel/Continued Table 3.1.8

Kecamatan Subdistrict	Memiliki Akta Kelahiran			Persentase Percentage (%)
	Laki-laki Male	Perempuan Female	Jumlah Total	
(1)	(2)	(3)	(4)	(5)
Gunung Meriah	340	343	683	77,09%
S.T.M. Hulu	33.088	30.883	63.971	90,36%
Sibolangit	2,091	2.049	4.140	71,89%
Kutalimbaru	5.126	4.861	9.987	84,91%
Pancur Batu	12.287	11.510	23.797	85,93%
Namo Rambe	5.251	4.922	10.173	82,85%
Biru-Biru	5.016	4.749	9.765	82,76%
S.T.M. Hilir	4.498	4.198	8.696	83,82%
Bangun Purba	3.426	3.291	6.717	87,04%
Galang	10.593	9.755	20.348	91,23%
Tanjung Morawa	1.710	1.657	3.367	74,59%
Patumbak	13.953	13.136	27.089	88,35%
Deli Tua	-	7.164	7.164	42,57%
Sunggal	31.152	29.270	60.422	88,06%
Hamparan Perak	23.860	22.474	46.334	88,66%
Labuhan Deli	8.815	8.235	17.050	87,05%
Percut Sei Tuan	53.987	50.096	104.083	88,00%
Batang Kuis	10.120	9.473	19.593	88,36%
Pantai Labu	12.078	11.250	23.328	90,07%
Beringin	6.018	5.757	11.775	90,85%
Lubuk Pakam	7.577	6.995	14.572	86,03%
Pagar Merbau	9.398	8.814	18.212	91,05%
Kabupaten Deli Serdang	260.384	250.882	511.266	86,64%



Lanjutan Tabel/Continued Table 3.1.8

Kecamatan Subdistrict	Belum Memiliki Akta Kelahiran			Persentase Percentage (%)
	Laki-laki Male	Perempuan Female	Jumlah Total	
(1)	(2)	(3)	(4)	(5)
Gunung Meriah	107	96	203	22,91
S.T.M. Hulu	3.640	3.184	6.824	9,64
Sibolangit	847	772	1.619	28,11
Kutalimbaru	924	851	1.775	15,09
Pancur Batu	2.039	1.856	3.895	14,07
Namo Rambe	1.136	970	2.106	17,15
Biru-Biru	1.106	928	2.034	17,24
S.T.M. Hilir	879	799	1.678	16,18
Bangun Purba	528	472	1.000	12,96
Galang	1.049	908	1.957	8,77
Tanjung Morawa	569	578	1.147	25,41
Patumbak	1.882	1.691	3.573	11,65
Deli Tua	1.114	1.048	2.162	12,85
Sunggal	4.295	3.898	8.193	11,94
Hampan Perak	3.117	2.808	5.925	11,34
Labuhan Deli	1.406	1.131	2.537	12,95
Percut Sei Tuan	7.507	6.687	14.194	12,00
Batang Kuis	1.391	1.189	2.580	11,64
Pantai Labu	1.336	1.236	2.572	9,93
Beringin	640	546	1.186	9,15
Lubuk Pakam	1.271	1.095	2.366	13,97
Pagar Merbau	930	860	1.790	8,95
<b>Kabupaten Deli Serdang</b>	<b>37.713</b>	<b>33.603</b>	<b>71.316</b>	<b>12,09</b>

Sumber: Dinas Kependudukan dan Pencatatan Sipil Kabupaten Deli Serdang  
Source: Civil Registration Office Deli Serdang Regency

**Tabel 3.1.9** Jumlah penerbitan akta kelahiran menurut kecamatan dan jenis kelamin di Kabupaten Deli Serdang, 2023  
**Table** Number of birth certificate issuances by sub-district and gender in Deli Serdang Regency, 2023

Kecamatan Subdistrict	Akta Kelahiran		
	Laki-laki Male	Perempuan Female	Jumlah Total
(1)	(2)	(3)	(4)
Gunung Meriah			
S.T.M. Hulu			
Sibolangit			
Kutalimbaru			
Pancur Batu			
Namo Rambe			
Biru-Biru			
S.T.M. Hilir			
Bangun Purba			
Galang			
Tanjung Morawa			
Patumbak			
Deli Tua			
Sunggal			
Hampanan Perak			
Labuhan Deli			
Percut Sei Tuan			
Batang Kuis			
Pantai Labu			
Beringin			
Lubuk Pakam			
Pagar Merbau			
<b>Kabupaten Deli Serdang</b>			

Sumber: Dinas Kependudukan dan Pencatatan Sipil Kabupaten Deli Serdang  
 Source: Civil Registration Office Deli Serdang Regency

**Tabel 3.1.10** Jumlah Warga Negara Asing (WNA) Menurut Kecamatan dan Kartu izin Tinggal berdasarkan Jenis Kelamin di Kabupaten Deli Serdang (jiwa), 2023  
**Number of WNA by Subdistrict and Limited Permission Card base on Sex in Deli Serdang Regency (person), 2023**

Kecamatan Subdistrict	Kartu Izin Tinggal Terbatas (KITAS) Limited Permit Card	
	Laki-laki Male	Perempuan Female
(1)	(2)	(3)
Gunung Meriah		
S.T.M. Hulu		
Sibolangit		
Kutalimbaru		
Pancur Batu		
2Namo Rambe		
Biru-Biru		
S.T.M. Hilir		
Bangun Purba		
Galang		
Tanjung Morawa		
Patumbak		
Deli Tua		
Sunggal		
Hampanan Perak		
Labuhan Deli		
Percut Sei Tuan		
Batang Kuis		
Pantai Labu		
Beringin		
Lubuk Pakam		
Pagar Merbau		
Kabupaten Deli Serdang		

Lanjutan Tabel/Continued Table 3.1.10

Kecamatan Subdistrict	Kartu Izin Tetap (KITAP) Fixed Permit Card		Jumlah Total
	Laki-laki Male	Perempuan Female	
(1)	(4)	(3)	(6)
Gunung Meriah			
S.T.M. Hulu			
Sibolangit			
Kutalimbaru			
Pancur Batu			
Namo Rambe			
Biru-Biru			
S.T.M. Hilir			
Bangun Purba			
Galang			
Tanjung Morawa			
Patumbak			
Deli Tua			
Sunggal			
Hampan Perak			
Labuhan Deli			
Percut Sei Tuan			
Batang Kuis			
Pantai Labu			
Beringin			
Lubuk Pakam			
Pagar Merbau			
<b>Kabupaten Deli Serdang</b>			

Sumber: Dinas Kependudukan dan Pencatatan Sipil Kabupaten Deli Serdang  
 Source: Civil Registration Office Deli Serdang Regency

**Tabel 3.1.11 Jumlah Wajib KTP Menurut Kecamatan dan Jenis Kelamin di Kabupaten Deli Serdang (jiwa), 2023**  
**Number of ID Card Required by Subdistrict and Sex in Deli Serdang Regency (person), 2023**

Kecamatan Subdistrict	Wajib KTP ID Card Required		
	Laki-laki Male	Perempuan Female	Jumlah Total
(1)	(2)	(3)	(4)
Gunung Meriah	1.074	1.181	2.255
S T M Hulu	85.397	86.491	17.888
Sibolangit	7.748	8.307	16.055
Kutalimbaru	13.728	14.854	28.582
Pancur Batu	35.483	37.427	72.910
Namo Rambe	14.669	15.485	30.154
Biru-Biru	14.416	14.923	29.339
S T M Hilir	12.311	12.836	25.147
Bangun Purba	9.024	9.281	18.305
Galang	26.529	27.063	53.592
Tanjung Morawa	5.176	5.422	10.598
Patumbak	37.262	37.408	74.670
Deli Tua	22.480	22.603	45.083
Sunggal	91.207	93.742	184.949
Hampan Perak	64.209	63.193	127.402
Labuhan Deli	24.819	24.702	49.521
Percut Sei Tuan	149.728	151.583	301.311
Batang Kuis	25.540	25.586	51.126
Pantai Labu	33.235	35.122	68.357
Beringin	14.940	15.264	30.204
Lubuk Pakam	18.793	18.414	37.207
Pagar Merbau	23.459	23.794	47.253
<b>Kabupaten Deli Serdang</b>	<b>731.227</b>	<b>744.681</b>	<b>1.475.908</b>

Sumber: Dinas Kependudukan dan Pencatatan Sipil Kabupaten Deli Serdang  
 Source: Civil Registration Office Deli Serdang Regency

**Tabel 3.1.12** Jumlah Perekaman KTP Elektronik Menurut Kecamatan dan Jenis Kelamin di Kabupaten Deli Serdang (jiwa), 2023  
**Table** Number of Electronic ID Card Recording by Subdistrict and Sex in Deli Serdang Regency (person), 2023

Kecamatan Subdistrict	Perekaman KTP Elektronik Electronic ID Card Recording			Persentase Percentage
	Laki-laki Male	Perempuan Female	Jumlah Total	
(1)	(2)	(3)	(4)	(5)
Gunung Meriah	1.035	1.144	2.179	97,67
S T M Hulu	81.611	82.716	164.327	97,29
Sibolangit	7.531	8.054	15.585	97,42
Kutalimbaru	13.144	14.166	27.310	97,30
Pancur Batu	34.015	35.943	69.958	97,49
Namo Rambe	14.013	14.812	28.825	97,29
Biru-Biru	13.804	14.300	28.104	97,19
S T M Hilir	11.737	12.263	24.000	97,23
Bangun Purba	8.582	8.841	17.423	97,34
Galang	25.369	25.983	51.352	97,33
Tanjung Morawa	4.956	5.198	10.154	97,23
Patumbak	35.794	35.970	71.764	97,46
Deli Tua	21.758	22.036	43.794	97,47
Sunggal	87.847	90.711	178.558	97,49
Hampan Perak	61.221	60.517	121.738	97,37
Labuhan Deli	23.975	23.920	47.895	97,40
Percut Sei Tuan	143.665	145.977	289.642	97,40
Batang Kuis	24.229	24.434	48.663	97,27
Pantai Labu	32.136	33.960	66.096	97,43
Beringin	14.276	14.619	28.895	97,26
Lubuk Pakam	17.821	17.556	35.377	96,97
Pagar Merbau	22.105	22.619	44.724	97,31
<b>Kabupaten Deli Serdang</b>	<b>700.624</b>	<b>715.739</b>	<b>1.416.363</b>	<b>97,37</b>

Sumber: Dinas Kependudukan dan Pencatatan Sipil Kabupaten Deli Serdang  
 Source: Civil Registration Office Deli Serdang Regency

**Tabel 3.1.13** Jumlah Kepemilikan KTP Elektronik Menurut Kecamatan dan Jenis Kelamin di Kabupaten Deli Serdang (jiwa), 2023  
**Table** Number of Ownership Electronic ID Card by Subdistrict and Sex in Deli Serdang Regency (person), 2023

Kecamatan Subdistrict	Kepemilikan KTP Elektronik Ownership Electronic ID Card			Persentase Percentage
	Laki-laki Male	Perempuan Female	Jumlah Total	
(1)	(2)	(3)	(4)	(5)
Gunung Meriah	1.053	1.170	2.223	98.58
S T M Hulu	84.152	85.302	169.454	98.58
Sibolangit	7.647	8.205	15.852	98.74
Kutalimbaru	13.523	14.616	28.139	98.45
Pancur Batu	35.000	36.981	71.981	98.73
Namo Rambe	14.460	15.307	29.767	98.72
Biru-Biru	14.201	14.696	28.897	98.49
S T M Hilir	12.099	12.662	24.761	98.47
Bangun Purba	8.880	9.155	18.035	98.52
Galang	26.159	26.721	52.880	98.67
Tanjung Morawa	5.076	5.311	10.387	98.01
Patumbak	36.853	37.019	73.872	98.93
Deli Tua	22.184	22.386	44.570	98.86
Sunggal	90.054	92.692	182.746	98.81
Hampan Perak	63.209	62.314	125.523	98.53
Labuhan Deli	24.489	24.431	48.920	98.79
Percut Sei Tuan	147.771	149.853	297.624	98.78
Batang Kuis	25.153	25.239	50.392	98.56
Pantai Labu	32.829	34.717	67.546	98.81
Beringin	14.721	15.030	29.751	98.50
Lubuk Pakam	18.419	18.117	36.536	98.20
Pagar Merbau	23.085	23.458	46.543	98.50
<b>Kabupaten Deli Serdang</b>	<b>721.017</b>	<b>735.382</b>	<b>1.456.399</b>	<b>98.68%</b>

Sumber: Dinas Kependudukan dan Pencatatan Sipil Kabupaten Deli Serdang  
 Source: Civil Registration Office Deli Serdang Regency

### 3.2 KETENAGAKERJAAN EMPLOYMENT

**Tabel 3.2.1 Jumlah Penduduk Berumur 15 Tahun Keatas Menurut Jenis Kegiatan Selama Seminggu yang Lalu dan Jenis Kelamin di Kabupaten Deli Serdang 2023**  
*Population Aged 15 Years and Over by Type of Activity During The Previous Week and Sex in Deli Serdang Regency 2023*

Kegiatan Utama Main Activity	Jenis Kelamin Sex		Jumlah Total
	Laki-laki Total	Perempuan Female	
(1)	(2)	(3)	(4)
Angkatan Kerja Economically Active	608.422	395.573	1.003.995
Bekerja/Working	569.624	347.799	917.423
Pengangguran Terbuka/ Unemployment	38.798	47.774	86.572
Bukan Angkatan Kerja Economically Inactive	132.842	347.829	480.671
Sekolah/Attending School	68.091	57.814	125.905
Mengurus Rumah Tangga/ Housekeeping	16.589	267.883	284.472
Lainnya/Others	48.162	22.132	70.294
Jumlah Total	741.264	743.402	1.484.666
Tingkat Partisipasi Angkatan Kerja Economically Active Participation Rate	82,08	53,21	67,62
Tingkat Pengangguran Terbuka Unemployment Rate	6,38	12,08	8,62

Sumber/Source: BPS Kabupaten Deli Serdang Survei Angkatan Kerja Nasional Agustus/  
BPS-Statistics of Deli Serdang Regency August National Labor Force Survey



**Tabel 3.2.2** Jumlah Angkatan Kerja Berumur 15 Tahun ke atas Menurut Pendidikan Tertinggi yang ditamatkan dan Jenis Kegiatan Selama Seminggu yang lalu di Kabupaten Deli Serdang, 2023  
*Population Aged 15 years and Over by Educational Attainment and Type of Activity During The Previous Week in Deli Serdang Regency 2023*

Pendidikan Tertinggi yang Ditamatkan Educational Attainment	Pendidikan Tertinggi						Jumlah
	SD Ke bawah	SMP/ Mts/ Paket B	SMA/ MA/ Paket C	SMK/ MAK	Diploma	Universitas	
(1)	(2)	(3)	(4)	(5)	(6)	(7)	(8)
Angkatan Kerja/ Economically Active	174.865	162.233	363.701	179.840	29.126	94.230	1.003.995
Bekerja/Working	163.736	151.858	324.732	160.454	26.834	89.809	917.423
Pengangguran Terbuka/ Unemployment	11.129	10.375	38.969	19.386	2.292	4.421	86.572
Bukan Angkatan Kerja Economically Inactive	118.517	140.430	143.791	52.567	7.613	17.753	480.671
Jumlah/Total	293.382	302.663	507.492	232.407	36.739	111.983	1.484.666
Tingkat Partisipasi Angkatan Kerja Economically Active Participation Rate	59,60	53,60	71,67	77,38	79,28	84,15	67,62
Tingkat Pengangguran/ Unemployment Rate	6,36	6,40	10,71	10,78	7,87	4,69	8,62

Sumber/Source: BPS Kabupaten Deli Serdang Survei Angkatan Kerja Nasional Agustus/ BPS-Statistics of Deli Serdang Regency August National Labor Force Survey

**Tabel 3.2.3** Jumlah Pencari Kerja yang Belum Ditempatkan dan Lowongan yang Belum Dipenuhi Menurut Jabatan, 2023  
**Table** Number of Unsettled Job Seeker and Unoccupied Vacancy by Occupation, 2023

Kelompok Umur Age Group	Jenis Kelamin Sex		Jumlah Total
	Laki-laki Male	Perempuan Female	
(1)	(2)	(3)	(4)
15-19	15.621	18.125	33.746
20-24	49.917	39.668	89.585
25-29	74.388	43.173	117.561
30-34	78.045	37.611	115.656
35-39	75.387	37.936	113.323
40-44	69.497	38.922	108.419
45-49	60.774	38.176	98.950
50-54	55.248	32.296	87.544
55-59	40.522	30.571	71.093
60+	50.225	31.321	81.546
Jumlah Total	569.624	347.799	917.423

Sumber/Source: BPS Kabupaten Deli Serdang Survei Angkatan Kerja Nasional Agustus/  
 BPS-Statistics of Deli Serdang Regency August National Labor Force Survey

**Tabel 3.2.4** Jumlah Penduduk Berumur 15 Tahun Ke Atas yang Bekerja Selama Seminggu yang Lalu Menurut Lapangan Usaha dan Jenis Kelamin di Kabupaten Deli Serdang 2023  
**Table** Population Aged 15 Years and Over Who Worked During the Previous Week by Industrial Origin and Sex in Deli Serdang Regency 2023

Lapangan Usaha Industrial Origin	Jenis Kelamin Sex		Jumlah Total
	Laki-laki Male	Perempuan Female	
(1)	(2)	(3)	(4)
Pertanian Agriculture	112.045	57.083	169.128
Industri Pengolahan Manufacturing	185.170	44.307	229.477
Jasa-Jasa Services	272.409	246.409	518.818
Jumlah/ Total	569.624	347.799	917.423

Sumber/Source: BPS Kabupaten Deli Serdang Survei Angkatan Kerja Nasional Agustus/  
 BPS-Statistics of Deli Serdang Regency August National Labor Force Survey

**Tabel 3.2.5** Jumlah Penduduk Berumur 15 Tahun Ke Atas yang Bekerja Selama Seminggu yang Lalu Menurut Status Pekerjaan Utama dan Jenis Kelamin di Kabupaten Deli Serdang 2023  
**Table** Population Aged 15 Years and Over Who Worked During the Previous Week by Main Employment Status and Sex in Deli Serdang Regency 2023

Status Pekerjaan Utama Main Employment Status	Jenis Kelamin Sex		Jumlah Total
	Laki-laki Male	Perempuan Female	
(1)	(2)	(3)	(4)
Berusaha sendiri Own account worker	126,707	94,230	220,937
Berusaha dibantu buruh tidak tetap/buruh tak dibayar Employer assisted by temporary worker/unpaid worker	45,293	23,305	68,598
Berusaha dibantu buruh tetap/buruh dibayar Employer assisted by permanent worker/paid worker	24,470	5,788	30,258
Buruh/Karyawan/Pegawai Regular employee	297,643	153,813	451,456
Pekerja bebas di Pertanian Casual employee in agriculture	12,352	8,913	21,265
Pekerja bebas di Non Pertanian Casual employee non-agriculture	40,755	10,608	51,363
Pekerja keluarga/tak dibayar Family worker/unpaid worker	22,404	51,142	73,546
<b>Jumlah Total</b>	<b>569,624</b>	<b>347,799</b>	<b>917,423</b>

Sumber/Source: BPS Kabupaten Deli Serdang Survei Angkatan Kerja Nasional Agustus/  
 BPS-Statistics of Deli Serdang Regency August National Labor Force Survey

**Tabel 3.2.6** Jumlah Pencari Kerja yang Belum Ditempatkan Menurut Tingkat Pendidikan Tertinggi yang Ditamatkan dan Jenis Kelamin di Kabupaten Deli Serdang, 2023  
**Number of Job Applicants Not Yet Placed by Educational Attainment and Sex in Deli Serdang Regency, 2023**

Pendidikan Tertinggi yang Ditamatkan Educational Attainment	Belum Ditempatkan Not Yet Placed		Jumlah Total
	Laki-laki Male	Perempuan Female	
(1)	(2)	(3)	(4)
Tidak/Belum Pernah Sekolah No Schooling	1	0	1
Sekolah Dasar Primary School	16	0	16
Sekolah Menengah Pertama Junior High School	22	7	29
Sekolah Menengah Atas Senior High School	131	158	289
Sekolah Menengah Atas Kejuruan Vacational Senior High School	217	141	358
Diploma I/II/III/ Akademi	19	20	39
Diploma I/II/III/ Academy			
Universitas University	49	43	92
<b>Jumlah/Total</b>	<b>455</b>	<b>369</b>	<b>824</b>

Sumber : Dinas Ketenagakerjaan Kabupaten Deli Serdang

Source : Civil Registering Service Office of Deli Serdang Regency

**Tabel 3.2.7** Jumlah Tenaga Kerja Warga Negara Asing Menurut Izin Kerja dan Kewarganegaraan di Kabupaten Deli Serdang (orang), 2023  
**Number of Foreign by Working Permit and Citizenship in Deli Serdang Regency (person), 2023**

Kewarganegaraan Citizenship	Jumlah Total
(1)	(2)
0Malaysia/ Malaysian	25
RRC/ People Republic of China	108
Taiwan/ Taiwan	33
India/ Indian	75
Timur Tengah/ Middle West	0
Philipina/ Philippines	6
Belanda/ Dutch	0
Singapura/ Singapore	5
Australia/ Australia	2
Korea Selatan/ South Korea	8
Amerika Serikat/USA	0
Jumlah/Total	262

Sumber : Dinas Ketenagakerjaan Kabupaten Deli Serdang

Source : Civil Registering Service Office of Deli Serdang Regency

**Tabel 3.2.8** Jumlah Tenaga Kerja Indonesia (TKI) ke Negara Malaysia Menurut Bulan di Kabupaten Deli Serdang, 2023  
**Table** Number Indonesian Workers to Malaysia Country by Month in Deli Serdang Regency, 2023

Bulan Month	Tenaga Kerja Indonesia (TKI) Indonesian Workers		
	Laki-laki Male	Perempuan Female	Jumlah Total
(1)	(2)	(3)	(4)
Januari January	62	144	206
Februari February	38	69	107
Maret March	24	43	67
April April	54	127	181
Mei May	24	41	65
Juni June	66	204	270
Juli July	65	96	161
Agustus August	71	83	154
September September	43	87	130
Oktober October	69	39	108
November November	84	67	151
Desember December	62	49	111
Jumlah/ Total	662	1049	1711

Sumber : Dinas Ketenagakerjaan Kabupaten Deli Serdang  
 Source : Civil Registering Service Office of Deli Serdang Regency

04

**SOSIAL & KESEJAHTERAAN RAKYAT**  
**SOCIAL & WELFARE**



Apotek/  
Pharmacy

104



Puskesmas/  
Public Health

36



Rumah Sakit/  
Hospital

22



Mesjid/  
Mosque

1.027



Mushola/  
Pray Room

530



Gereja Protestan/  
Protestant Church

817



Gereja Katolik/  
Catholic Church

145



Vihara 185





## PENJELASAN TEKNIS

1. Tidak/belum pernah sekolah adalah mereka yang tidak pernah atau belum pernah terdaftar dan tidak pernah atau belum pernah aktif mengikuti pendidikan di suatu jenjang pendidikan formal. Termasuk juga yang tamat/belum tamat taman kanak-kanak tetapi tidak melanjutkan ke sekolah dasar.
2. Masih bersekolah adalah mereka yang terdaftar dan aktif mengikuti pendidikan formal dan nonformal (Paket A, B, atau C), baik pendidikan dasar, menengah maupun pendidikan tinggi. Bagi mahasiswa yang sedang cuti dianggap masih bersekolah.
3. Tidak bersekolah lagi adalah mereka yang pernah terdaftar dan aktif mengikuti pendidikan di suatu jenjang pendidikan formal dan nonformal (Paket A, B, atau C), tetapi pada saat pencacahan tidak lagi terdaftar dan tidak aktif mengikuti pendidikan.
4. Tamat sekolah adalah menyelesaikan pelajaran yang ditandai dengan lulus ujian akhir pada kelas atau tingkat terakhir suatu jenjang pendidikan di sekolah negeri maupun swasta dengan mendapatkan tanda tamat belajar/ijazah. Seseorang

## TECHNICAL NOTES

1. *Not/never attending school is someone who has never attended or never been registered in a formal education, such as primary, secondary, and tertiary education. Those who just completed kindergarten are considered as never attended school.*
2. *Attending school is someone who is currently attending primary, secondary, or tertiary education, including package A, package B, or package C. College student who postpones his/her study is considered as attending school.*
3. *Not attending school anymore is someone who had enrolled and participated in formal and non-formal education in the past including package A, package B, or package C, but currently does not attend school.*
4. *Completed particular level of education is someone who has completed particular level of education in private or public school and accepting graduation certificate. Someone who has never attended the highest grade but passed the final exam is considered*

1. Tidak/belum pernah sekolah adalah mereka yang tidak pernah atau belum pernah terdaftar dan tidak pernah atau belum pernah aktif mengikuti pendidikan di suatu jenjang pendidikan formal. Termasuk juga yang tamat/belum tamat taman kanak-kanak tetapi tidak melanjutkan ke sekolah dasar.
  2. Masih bersekolah adalah mereka yang terdaftar dan aktif mengikuti pendidikan formal dan nonformal (Paket A, B, atau C), baik pendidikan dasar, menengah maupun pendidikan tinggi. Bagi mahasiswa yang sedang cuti dianggap masih bersekolah.
  3. Tidak bersekolah lagi adalah mereka yang pernah terdaftar dan aktif mengikuti pendidikan di suatu jenjang pendidikan formal dan nonformal (Paket A, B, atau C), tetapi pada saat pencacahan tidak lagi terdaftar dan tidak aktif mengikuti pendidikan.
  4. Tamat sekolah adalah menyelesaikan pelajaran yang ditandai dengan lulus ujian akhir pada kelas atau tingkat terakhir suatu jenjang pendidikan di sekolah negeri maupun swasta dengan mendapatkan tanda tamat belajar/ijazah. Seseorang yang belum mengikuti pelajaran pada kelas tertinggi tetapi telah mengikuti ujian akhir dan lulus
1. *Not/never attending school is someone who has never attended or never been registered in a formal education, such as primary, secondary, and tertiary education. Those who just completed kindergarten are considered as never attended school.*
  2. *Attending school is someone who is currently attending primary, secondary, or tertiary education, including package A, package B, or package C. College student who postpones his/her study is considered as attending school.*
  3. *Not attending school anymore is someone who had enrolled and participated in formal and non-formal education in the past including package A, package B, or package C, but currently does not attend school.*
  4. *Completed particular level of education is someone who has completed particular level of education in private or public school and accepting graduation certificate. Someone who has never attended the highest grade but passed the final exam is considered as completed particular level of education.*

dianggap tamat sekolah.

5. Dapat membaca dan menulis artinya dapat membaca dan menulis kata-kata/kalimat sederhana dengan suatu aksara tertentu.
  6. Jalur Pendidikan di Indonesia terdiri atas 1) pendidikan formal, 2) pendidikan nonformal, dan 3) pendidikan informal yang ketiganya dapat saling melengkapi dan memperkaya (Undang-Undang No. 20 Tahun 2013 tentang Sistem Pendidikan Nasional).
  7. Jenjang Pendidikan Formal terdiri atas pendidikan dasar, pendidikan menengah, dan pendidikan tinggi. Jenis pendidikan yang diajarkan mencakup pendidikan umum, kejuruan, akademik, profesi, vokasi, keagamaan, dan khusus.
    - a. Pendidikan Dasar berbentuk Sekolah Dasar (SD) dan Madrasah Ibtidaiyah (MI) atau bentuk lain yang sederajat serta Sekolah Menengah Pertama (SMP) dan Madrasah Tsanawiyah (MTs), atau bentuk lain yang sederajat
    - b. Pendidikan Menengah berbentuk Sekolah Menengah Atas (SMA), Madrasah Aliyah (MA), Sekolah Menengah Kejuruan (SMK), dan Madrasah Aliyah Kejuruan (MAK), atau bentuk lain yang sederajat.
5. *Able to read and write is the ability to read and write at least a simple sentence in any letter of alphabets.*
  6. *The Education System in Indonesia consists of 1) a formal education, 2) non-formal education, and 3) informal education that all three can be complementary and enriching (Law No. 20 Year 2013 about The National Education System).*
  7. *The Formal Education Level consists of primary education, secondary education, and high education. The kind of education that taught consists of general education, vocational, academic, professional, religious, and specific education.*
    - a. *The Primary Education consists of Elementary School and Islamic Elementary School or other equivalent forms and Junior High School and MTs, or other equivalent forms.*
    - b. *The Secondary Education consists of the senior high school, MA, Vocational School, and Vocational Madrasah Aliyah, or other equivalent forms.*
    - c. *The High Education consists of the education level after the secondary education that consists of diplomas, bachelor, master,*

- c. Pendidikan Tinggi merupakan jenjang pendidikan setelah pendidikan menengah yang mencakup program pendidikan diploma, sarjana, magister, spesialis, dan doktor yang diselenggarakan oleh perguruan tinggi. Perguruan tinggi dapat berbentuk akademi, politeknik, sekolah tinggi, institut, atau universitas.
4. Rumah Sakit adalah tempat pemeriksaan dan perawatan kesehatan, biasanya berada di bawah pengawasan dokter/tenaga medis, yang melayani penderita yang sakit untuk berobat rawat jalan atau rawat inap.
5. Rumah Sakit Bersalin adalah rumah sakit khusus untuk persalinan, dilengkapi pelayanan spesialis pemeriksaan kehamilan, persalinan, rawat inap dan rawat jalan ibu dan anak yang berada di bawah pengawasan dokter spesialis kandungan.
6. Rumah Bersalin adalah sarana pelayanan kesehatan dengan izin sebagai rumah bersalin, dilengkapi pelayanan pemeriksaan kehamilan, persalinan serta pemeriksaan ibu dan anak yang berada di bawah pengawasan bidan senior.
7. Poliklinik adalah sarana kesehatan
- specialist, and doctoral degrees that are held by the college. The colleges can be academy, polytechnic, high school, institute, or university.*
4. *Hospital is a place for health check, usually controlled/supervised by doctors/medical personnel to serve the ill patients to get outpatient or inpatient treatment services.*
5. *Maternity Hospital is a specialized hospital for childbirth, has specialist inspection service to pregnancy, childbirth, hospitalization and outpatient for mothers and children that is under the supervision of an obstetrician.*
6. *Maternity House is health care facility with a license as a maternity house, equipped with prenatal care, childbirth and examination of mothers and children which is under the supervision of a senior midwife.*
7. *Polyclinic is a health facility in*

yang dipakai untuk pelayanan berobat jalan, biasanya berada di bawah pengawasan dokter/tenaga medis.

8. Puskesmas (Pusat Kesehatan Masyarakat) adalah unit pelaksana teknis dinas kesehatan kabupaten/ kota yang mempunyai fungsi utama sebagai penyelenggara pelayanan kesehatan tingkat pertama. Wilayah kerja puskesmas maksimal adalah satu Kecamatan dan untuk dapat menjangkau wilayah kerjanya, puskesmas mempunyai jaringan pelayanan yang meliputi unit Puskesmas Pembantu (Pustu), unit Puskesmas Keliling (Puskel), dan unit bidan desa/komunitas (Peraturan Menteri Kesehatan RI No. 75 Tahun 2014 Tentang Pusat Kesehatan Masyarakat).
9. Apotek adalah suatu tempat tertentu yang digunakan untuk melakukan pekerjaan kefarmasian, dan penyaluran/ penjualan obat atau bahan farmasi dan perbekalan kesehatan lainnya kepada masyarakat yang dikelola oleh tenaga apoteker (Peraturan Menteri Kesehatan RI No. 1332 Tahun 2002 Tentang Perubahan Atas Peraturan Menteri Kesehatan RI No. 922/MENKES/PER/X/1993 Tentang Ketentuan dan Tata Cara Pemberian Izin Apotek).

*which to get outpatient services, usually under the control of doctor/ medical personnel.*

8. *Public Health Center is technical implementation unit of regency health department that have the primary function as a first-level health care providers. The working area standard of public health center is one Subdistrict and to reach their working areas, public health centers have a service network covering subsidiary of public health center, mobile public health center units, and midwife units (Regulation of the Minister of Health of Indonesia Number 75 Year 2014 about Public Health Center).*
9. *Pharmacy is a specific place that is used for pharmaceutical jobs, and distribution/sale of drugs/ pharmaceuticals and other medical supplies to people that are administered by trained pharmacist (Regulation of the Minister of Health of Indonesia Number 1332 Year 2002 about the Changes of Regulation of the Minister of Health of Indonesia Number 922/MENKES/PER/X/1993 about Pro-vision and Procedures for Administration of Licensed Pharmacies).*

10. Imunisasi adalah memasukkan kuman atau racun penyakit tertentu yang sudah dilemahkan (vaksin) ke dalam tubuh dengan cara disuntik atau diminum (diteteskan dalam mulut) dengan maksud agar terjadi kekebalan tubuh terhadap penyakit tersebut.
11. Keluhan kesehatan adalah keadaan seseorang yang mengalami gangguan kesehatan atau kejiwaan, baik karena penyakit akut, penyakit kronis, kecelakaan, kriminal, atau hal lain.
12. Mengobati sendiri adalah upaya oleh anggota rumah tangga/keluarga dengan melakukan pengobatan sendiri tanpa datang ke tempat fasilitas kesehatan atau memanggil dokter/petugas kesehatan ke rumahnya (misal minum obat modern, jamu, kerokan, kompres, kop, pijat) agar sembuh atau menjadi lebih ringan keluhan kesehatannya.
13. BCG (*Bacillus Calmette Guerin*) merupakan vaksinasi untuk mencegah penyakit TBC, diberikan pada bayi baru lahir
- $$= \frac{\text{Jumlah tindak pidana tahun } t}{\text{Jumlah penduduk tahun } t} \times 100.000$$
- atau anak, dengan suntikan pada kulit pangkal lengan atas. Bekas suntikan kemudian akan membentuk tonjolan kecil
10. *Immunization is putting enervated microbe of a certain disease into human body by injection or drinking (dropping into mouth) to make the body immune to that disease.*
11. *Health complaint is a condition where a person has health or mental problems because of acute illness, chronically illness, accident, crimes, or others.*
12. *Self treatment is an effort of household members/family to have a health treatment by themselves without visiting health facilities or a doctor/health personnel (for instance, by taking modern medicine, herb medicine, chief with a coin, compress, cupping suction, massage) in order to recover from illness or reduce the health complaint.*
13. *BCG (Bacillus Calmette Guerin) is a vaccine to prevent TBC disease, given to newborns*
- $$= \frac{\text{Jumlah tindak pidana tahun } t}{\text{Jumlah penduduk tahun } t} \times 100.000$$
- or children, by injection at the base of the skin of the upper arm. Injection site will form little bumps of scar tissue in the skin of the*

jaringan parut pada kulit lengan atas. Suntikan BCG diberikan kepada anak sebanyak 1 kali.

*upper arm. BCG injections given to children 1 times.*

14. DPT (Difteri, Pertusis, Tetanus) merupakan vaksin untuk mencegah penyakit Difteri, Pertusis, dan Tetanus yang diberikan pada bayi berumur 3 bulan ke atas, dengan suntikan pada paha, diulang 1 bulan dan 2 bulan kemudian, sehingga suntikan imunisasi DPT lengkap pada balita berjumlah 3 kali (kadang-kadang selang waktu antar suntikan bisa lebih dari 1 bulan).

14. *DPT (Diphtheria, Pertussis, Tetanus) is a vaccine to prevent the diphtheria, pertussis, and tetanus disease, given to infants aged 3 months and above, with a shot in the thigh, repeated one month and two months later, so that the complete DPT immunization shots at toddler totaling 3 times (sometimes the time interval between injections can be more than 1 month).*

15. Peristiwa tindak pidana yang dilaporkan ialah setiap peristiwa yang diterima kepolisian dari laporan masyarakat, atau peristiwa dimana pelakunya tertangkap tangan oleh kepolisian.

15. *Reported crime incidence includes all criminal cases reported and received by police office, and all crimes caught by police.*

16. Jumlah tindak pidana menggambarkan jumlah kasus tindak pidana yang terjadi pada kurun waktu tertentu.

16. *Crime total refers to the number of criminal cases occurring during a given period.*

17. Resiko penduduk terjadi tindak pidana per 100.000 penduduk

17. *Crime rate indicates the probability of population exposed to risk of crime, expressed in every 100,000 people.*

$$= \frac{\text{Number of criminal cases year } t}{\text{Total population year } t} \times 100.000$$

$$= \frac{\text{Number of criminal cases year } t}{\text{Total population year } t} \times 100.000$$

Resiko penduduk terjadi tindak pidana per 100.000 penduduk mengindikasikan peluang

*The population risk of committing*



penduduk berisiko terkena tindak pidana. Biasanya dinyatakan dalam setiap 100.000 penduduk.

*a crime per 100,000 population indicates the opportunity for the population to be at risk of a crime. Usually expressed in every 100,000 inhabitants.*

18. Selang waktu terjadi tindak pidana tahun t

18. *The time lapse of the crime occurred in the year t*

19.

$$= \frac{365 \times 24 \times 60 \times 60}{\text{Jumlah tindak pidana tahun } t} \times \text{detik}$$

$$= \frac{365 \times 24 \times 60 \times 60}{\text{Number of criminal cases year } t} \times \text{second}$$

Selang waktu terjadi tindak pidana tahun t mengindikasikan selang waktu terjadinya satu tindak kejahatan dengan kejahatan yang lain.

*The time interval between the occurrence of a crime in year t indicates the time interval between the occurrence of one crime and another.*

20. Persentase penyelesaian tindak pidana

19. *Crime clearance rate*

$$= \frac{\text{Jumlah tindak pidana yang diselesaikan}}{\text{Jumlah peristiwa tindak pidana yang dilaporkan}} \times 100\%$$

$$= \frac{\text{Number of cleared criminal cases}}{\text{Number of reported criminal cases}} \times 100\%$$

Persentase penyelesaian peristiwa tindak pidana menyatakan persentase penyelesaian tindak pidana oleh polisi. Suatu tindak pidana dinyatakan sebagai kasus yang selesai di tingkat kepolisian, apabila:

*Crime clearance rate refers to percentage of crime clearance by police. A criminal case is categorized as a cleared case by police, if:*

- a. berkas perkaranya sudah siap untuk diserahkan atau telah diserahkan kepada kejaksaan;
- b. dalam hal delik aduan, pengaduannya dicabut dalam tenggang waktu yang telah ditentukan menurut undang-undang;
- c. telah diselesaikan oleh kepolisian berdasarkan azas

- a. All documents are ready to submit or already submitted to justice court;
- b. In the case of attense that warrants complaint, the complaint was withdraw within a given period state in the law;
- c. The case was cleared by police based on the principle of plichtmatigheid (obligation on the basis of law outhority);
- d. The case was not the responsibility of police office;
- e. The suspect died;

plichtmatigheid (kewajiban berdasarkan kewenangan hukum);

- d. kasus yang dimaksud tidak termasuk kompetensi kepolisian
- e. tersangka meninggal dunia;
- f. kasus kadaluwarsa.

f. *The case was out of date.*

- |   |  |
|---|--|
| <p>7. Bencana Alam adalah peristiwa atau serangkaian peristiwa yang mengancam dan mengganggu kehidupan / penghidupan masyarakat yang disebabkan oleh faktor alam antara lain berupa gempa bumi, tsunami, gunung meletus, banjir, kekeringan, angin topan, dan tanah longsor sehingga mengakibatkan kerugian materi maupun non-materi.</p> | <p>7. <i>Natural Disaster is an event or series of events that threaten and disrupt the lives and livelihoods caused by natural factors such as: earthquake, tsunami, volcanic eruption, flood, flash flood, drought, typhoon/ cyclone, and landslide so it can lead to result in loss of material and non-material.</i></p> |
| <p>8. Korban meninggal adalah orang yang dilaporkan tewas atau meninggal dunia akibat bencana.</p>  | <p>8. <i>Fatality is a person reported killed or death in the wake of a disaster.</i></p>  |
| <p>9. Korban luka/sakit adalah orang yang mengalami luka-luka atau sakit, dalam keadaan luka ringan, luka sedang maupun luka parah/berat, baik yang berobat jalan maupun rawat inap.</p>  | <p>9. <i>Casualty is a person suffering injury or illness, in a state of light injury, moderate injury, or heavy injury, which in undergoing treatment as either an outpatient or inpatient.</i></p>   |
| <p>10. Rusak Berat adalah kriteria kerusakan yang mengakibatkan bangunan roboh atau sebagian besar komponen struktur rusak.</p>   | <p>10. <i>Severely damaged is the criteria of damage that resulted most buildings collapsed or damaged its structural components.</i></p>  |
| <p>11. Rusak sedang adalah kriteria kerusakan yang mengakibatkan sebagian kecil komponen struktur</p>   | <p>11. <i>Damaged is the criteria of damage that resulted defective fraction of structural components and</i></p>  |

rusak, dan komponen penunjang rusak namun bangunan masih tetap berdiri.

*supporting components damaged, but the building still stands.*

12. Rusak ringan adalah kriteria kerusakan yang mengakibatkan sebagian komponen struktur retak (struktur masih bisa digunakan) dan bangunan masih tetap berdiri.

12. *Lightly damaged is the criteria of damage that resulted partially cracked structural components, but the structure still can be used and the building still stands.*

13. Untuk mengukur kemiskinan, BPS menggunakan konsep kemampuan memenuhi kebutuhan dasar (basic needs approach). Dengan pendekatan ini, kemiskinan dipandang sebagai ketidakmampuan dari sisi ekonomi untuk memenuhi kebutuhan dasar makanan dan bukan makanan yang diukur dari sisi pengeluaran. Metode yang digunakan adalah menghitung Garis Kemiskinan (GK), yang terdiri dari dua komponen yaitu Garis Kemiskinan Makanan (GKM) dan Garis Kemiskinan Non-Makanan (GKNM). Penghitungan Garis Kemiskinan dilakukan secara terpisah untuk daerah perkotaan dan perdesaan.

13. *To measure poverty, BPS-Statistics Indonesia has used the concept of basic needs approach. Therefore, poverty is viewed as economic inability to fulfill food and non-food basic needs which are measured by consumption/expenditure. The method used is calculating poverty line, which consists of two components that are Food Poverty Line (FPL) and Non-Food Poverty Line (NFPL). The poverty line was calculated separately for urban and rural areas.*

14. Penduduk miskin adalah penduduk yang memiliki rata-rata pengeluaran per kapita per bulan di bawah Garis Kemiskinan.

14. *A person whose expenditure per capita per month is below the poverty line is considered to be poor.*

15. Garis Kemiskinan Makanan (GKM) merupakan nilai pengeluaran kebutuhan minimum makanan

15. *The Food Poverty Line refers to the daily minimum requirement of 2,100 kcal per capita per day.*

yang disetarakan dengan 2.100 kkalori per kapita per hari. Garis Kemiskinan Non-Makanan (GKNM) adalah kebutuhan minimum untuk perumahan, sandang, pendidikan, kesehatan, dan kebutuhan dasar lainnya.

*The Non-Food Poverty Line refers to the minimum requirement for household necessities for clothing, education, health, and other basic individual needs.*

16. Indeks Pembangunan Manusia (IPM) menjelaskan bagaimana penduduk dapat mengakses hasil pembangunan dalam memperoleh pendapatan, kesehatan, pendidikan dan sebagainya. IPM diperkenalkan oleh UNDP pada tahun 1990 dan dipublikasikan secara berkala dalam laporan tahunan Human Development Report (HDR). IPM dibentuk oleh 3 (tiga) dimensi dasar: Umur panjang dan hidup sehat; pengetahuan; dan standar hidup layak.

16. *The Human Development Index (HDI) explains how people can access development results in obtaining income, health, education and so forth. HDI was introduced by United Nations Development Programme (UNDP) in 1990 and published periodically in the annual report of the Human Development Report. HDI was formed by three basic dimensions: a long and healthy life; knowledge; and a decent standard of living.*

## ULASAN

## DESCRIPTION

### 4.1 Pendidikan

Penyediaan sarana fisik pendidikan dan jumlah tenaga guru yang memadai merupakan salah satu upaya untuk meningkatkan partisipasi sekolah dan kualitas pendidikan masyarakat.

Pada tahun ajaran 2023/2024 terdapat 871 buah Taman Kanak-Kanak (TK) di Bawah Kementerian Pendidikan dan Kebudayaan dengan jumlah murid 30.958 orang dan guru sebanyak 3.508 orang. Sementara itu untuk sekolah dasar terdapat 945 sekolah dengan jumlah murid dan guru masing-masing 195.370 orang dan 12.807 orang.

Sekolah Menengah Pertama (SMP) di Kabupaten Deli Serdang adalah sebanyak 342 sekolah, 80.874 murid dan 5.479 guru. Pada tahun yang sama, jumlah Sekolah Menengah Atas (SMA) adalah 135 sekolah dengan jumlah murid 37.995 orang dan guru 2.277 orang. Untuk Sekolah Menengah Kejuruan terdapat 125 sekolah, 2.495 guru dan 43.394 murid.

### 4.2 Kesehatan

Kesehatan merupakan salah satu hal terpenting dalam kehidupan manusia. Dengan tersedianya sarana dan prasarana kesehatan yang memadai sangat membantu dalam upaya meningkatkan kesehatan masyarakat sekaligus meningkatkan kualitas sumber daya manusia.

### 4.1 Education

*Providing the physical education teachers and an adequate number of personnel is one way to improve school participation and quality of public education.*

*In 2023/2024 there will be 871 Kindergartens (TK) under the Ministry of Education and Culture with 30,958 students and 3,508 teachers. Meanwhile, for elementary schools, there are 945 schools with 195,370 and 12,807 students and teachers respectively.*

*There are 342 junior high schools (SMP) in Deli Serdang Regency, 80,874 students and 5,479 teachers. In the same year, the number of senior high schools (SMA) was 135 schools with 37,995 students and 2,277 teachers. For Vocational High Schools there are 125 schools, 2,495 teachers and 43,394 students.*

### 4.2 Health

*Health is one of the most important things in human life. With the availability of facilities and adequate health infrastructure is very helpful in improving public health while improving the quality of human resources.*

Pada tahun 2023 Kabupaten Deli Serdang memiliki 24 unit rumah sakit. Deli Serdang juga memiliki puskesmas sebanyak 34 unit, puskesmas pembantu dan posyandu masing-masing berjumlah 109 dan 1.478 unit yang semuanya tersebar di tiap kecamatan.

Tenaga medis yang tersedia di Kabupaten Deli Serdang 1.270 dokter yang terdiri dari 561 orang dokter umum, 521 dokter spesialis dan 188 orang dokter gigi.

Di Kabupaten Deli Serdang, jumlah Pasangan Usia Subur (PUS) pada tahun 2023 berjumlah 467.822. Alat Kontrasepsi yang paling banyak digunakan adalah suntikan sejumlah 65.164 pengguna dan terendah adalah MOP sejumlah 332 pengguna. Pelayanan KB terdiri dari dua jenis, yaitu Klinik Keluarga Berencana sebanyak 80 unit dan Pos Pelayanan Keluarga Berencana Desa sebanyak 394 unit pada tahun 2023.

### 4.3 Agama dan Sosial Lainnya

Pelayanan terhadap kegiatan yang bersifat keagamaan harus senantiasa dipelihara dan ditingkatkan. Kehidupan beragama yang baik di masyarakat dapat dijadikan benteng dalam menghadapi berbagai masalah yang mungkin timbul dalam kehidupan sehari-hari.

*In 2023, Deli Serdang Regency has 24 hospitals. Deli Serdang also has 34 health centers, auxiliary health center and posyandu respectively totaling 109 and 1.478 units which are all scattered in each subdistrict.*

*There are 1.270 doctors available in Deli Serdang Regency, consisting of 561 general practitioners, 521 specialists and 188 dentists.*

*In Deli Serdang Regency, the number of fertile age couples (PUS) in 2023 is 467,822. The most widely used contraceptives were injections with 65,164 users and the lowest was MOP with 332 users. Family planning services consist of two types, namely Family Planning Clinics with 80 units and Village Family Planning Service Posts with 394 units in 2023.*

### 4.3 Religion and Other Social Affairs

*Service to the religious activities must be continuously maintained and improved. A good religious life in society can be made forts in the face of various problems that might arise in everyday life*

Pada tahun 2023 jumlah mesjid di Deli Serdang terdapat sebanyak 1.027 buah, langgar/mushola sebanyak 530 buah dan gereja sebanyak 836.

*In 2023 the number of mosques in Deli Serdang is 1,027 units, langgar/mushola are 530 and churches are 836.*

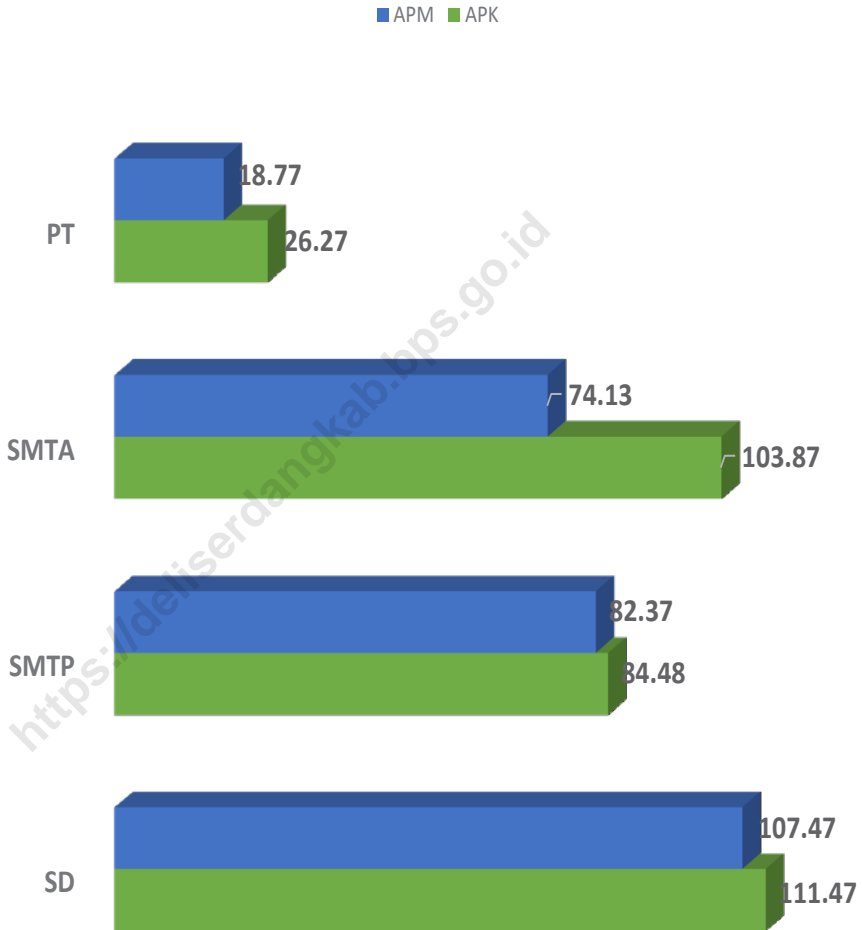
Jumlah jemaah haji yang berangkat dari Kabupaten Deli Serdang yang dikoordinir pemerintah pada tahun 2023 adalah 258 laki-laki dan 390 perempuan.

*The number of pilgrims departing from Deli Serdang Regency coordinated by the government in 2023 will be 258 men and 390 women.*

<https://deliserdangkab.bps.go.id>

**Gambar 4.1**  
**Figures**

**Angka Partisipasi Murni (APM) dan Angka Partisipasi Kasar (APK) Menurut Jenjang Pendidikan di Kabupaten Deli Serdang, 2022**  
**Net Participation Rate and Gross Participation Rate by Educational Level in Deli Serdang Regency, 2022**



Sumber/Source : BPS Kabupaten Deli Serdang / BPS-Statistics of Deli Serdang Regency  
 Hasil Survei Sosial Ekonomi Nasional 2023/Result from National Socio Economic Survey 2023



#### 4.1 PENDIDIKAN EDUCATION

**Tabel 4.1.1** Jumlah Sekolah, Guru dan Murid Taman Kanak-Kanak(TK) di Bawah Kementrian Pendidikan dan Kebudayaan Menurut Kecamatan 2023/2024  
*Number of Schools, Teachers, and Pupils in Kindergarten Under The Ministry of Education and Culture by Subdistrict, 2023/2024*

Kecamatan Subdistrict	Sekolah/ Schools		
	Negeri/ Public	Swasta/ Private	Jumlah/ Total
(1)	(2)	(3)	(4)
Gunung Meriah	-	6	6
Sinembah Tanjung Muda Hulu	2	13	15
Sibolangit	1	9	10
Kutalimbaru	-	24	24
Pancur Batu	1	49	50
Namo Rambe	1	21	22
Biru-Biru	1	22	23
Sinembah Tanjung Muda Hilir	3	18	21
Bangun Purba	1	27	28
Galang	2	50	52
Tanjung Morawa	2	78	80
Patumbak	1	45	46
Deli Tua	-	23	23
Sunggal	1	101	102
Hampan Perak	2	63	65
Labuhan Deli	1	20	21
Percut Sei Tuan	2	143	145
Batang Kuis	1	29	30
Pantai Labu	2	24	26
Beringin	3	27	30
Lubuk Pakam	4	31	35
Pagar Merbau	1	16	17
<b>Deli Serdang</b>	<b>32</b>	<b>839</b>	<b>871</b>

**Lanjutan Tabel/ Continued Table 4.1.1**

Kecamatan Subdistrict	Guru/Teachers <sup>1</sup>		Jumlah/ Total
	Negeri/ Public	Swasta/ Private	
(1)	(5)	(6)	(7)
Gunung Meriah	-	13	13
Sinembah Tanjung Muda Hulu	3	30	33
Sibolangit	5	38	43
Kutalimbaru		88	88
Pancur Batu	7	185	192
Namo Rambe	5	72	77
Biru-Biru	5	66	71
Sinembah Tanjung Muda Hilir	11	67	78
Bangun Purba	5	77	82
Galang	8	155	163
Tanjung Morawa	12	294	306
Patumbak	4	184	188
Deli Tua	-	106	106
Sunggal	6	416	422
Hampan Perak	9	253	262
Labuhan Deli	7	95	102
Percut Sei Tuan	10	661	671
Batang Kuis	4	119	123
Pantai Labu	10	93	103
Beringin	12	120	132
Lubuk Pakam	20	171	191
Pagar Merbau	5	57	62
<b>Deli Serdang</b>	<b>148</b>	<b>3 360</b>	<b>3 508</b>

**Lanjutan Tabel/ Continued Table 4.1.1**

Kecamatan Subdistrict	Murid/Students		
	Negeri/ Public	Swasta/ Private	Jumlah/ Total
(1)	(8)	(9)	(10)
Gunung Meriah	-	76	76
Sinembah Tanjung Muda Hulu	37	343	380
Sibolangit	32	231	263
Kutalimbaru	-	652	652
Pancur Batu	39	1.519	1.558
Namo Rambe	28	638	666
Biru-Biru	51	705	756
Sinembah Tanjung Muda Hilir	69	434	503
Bangun Purba	23	681	704
Galang	63	1.502	1.562
Tanjung Morawa	110	2.740	2.850
Patumbak	39	1.492	1.531
Deli Tua		1.059	1.059
Sunggal	34	3.734	3.768
Hamparan Perak	81	2.197	2.278
Labuhan Deli	22	726	748
Percut Sei Tuan	75	6.552	6.627
Batang Kuis	40	1.141	1.181
Pantai Labu	70	808	878
Beringin	79	882	961
Lubuk Pakam	109	1.388	1.497
Pagar Merbau	58	399	457
<b>Deli Serdang</b>	<b>1.059</b>	<b>29.899</b>	<b>30.955</b>

Sumber/Source: Kementerian Pendidikan, Kebudayaan, Riset, dan Teknologi, Sistem Data Pokok Pendidikan, data semester ganjil 2022/ Ministry of Education, Culture, Research, and Technology, Basic Education Data System, odd semester 2022

**Tabel 4.1.2**  
**Table**

**Jumlah Sekolah, Guru, dan Murid Raudatul Athfal (RA) di Bawah Kementerian Agama Menurut Kecamatan di Kabupaten Deli Serdang, 2023/2024**  
**Number of Schools, Teachers, and Pupils in Raudatul Athfal (RA) Under The Ministry of Religious Affairs by Subdistrict in Deli Serdang Regency, 2023/2024**

Kecamatan Subdistrict	Raudatul Athfal (RA) / Raudatul Athfal (RA)		
	"Sekolah Schools "	"Guru Teachers "	"Murid Pupils "
(1)	(2)	(3)	(4)
Gunung Meriah	0	0	0
Sinembah Tanjung Muda Hulu	1	70	8
Sibolangit	1	22	3
Kutalimbaru	3	173	12
Pancur Batu	11	468	49
Namo Rambe	5	269	33
Biru-Biru	5	147	15
Sinembah Tanjung Muda Hilir	2	50	8
Bangun Purba	5	197	15
Galang	9	398	6
Tanjung Morawa	59	2557	248
Patumbak	27	1186	108
Deli Tua	12	772	58
Sunggal	59	2586	257
Hampanan Perak	37	1608	173
Labuhan Deli	8	305	34
Percut Sei Tuan	106	4231	450
Batang Kuis	23	780	76
Pantai Labu	9	222	23
Beringin	11	396	41
Lubuk Pakam	16	518	69
Pagar Merbau	9	440	39
<b>Deli Serdang</b>	<b>418</b>	<b>17395</b>	<b>1725</b>

Sumber/Source: Kementerian Agama, Data Semester Ganjil  
Ministry of Religion, Odd Semester Data

**Tabel 4.1.3** Jumlah Sekolah, Guru, dan Murid Sekolah Dasar (SD) di Bawah Kementerian Pendidikan dan Kebudayaan Menurut Kecamatan 2022/2023  
**Table** Number of Schools, Teachers, and Pupils in Primary Schools Under The Ministry of Education and Culture by Subdistrict, 2022/2023

Kecamatan Subdistrict	Sekolah/ Schools		
	Negeri/ Public	Swasta/ Private	Jumlah sekolah
(1)	(2)	(3)	(4)
Gunung Meriah	6		6
Sinembah Tanjung Muda Hulu	15	1	16
Sibolangit	20	1	21
Kutalimbaru	27	7	34
Pancur Batu	28	25	53
Namo Rambe	14	9	23
Biru-Biru	17	6	23
Sinembah Tanjung Muda Hilir	22	6	28
Bangun Purba	18	6	24
Galang	41	8	49
Tanjung Morawa	53	29	82
Patumbak	17	24	41
Deli Tua	9	9	18
Sunggal	41	71	112
Hamparan Perak	63	24	87
Labuhan Deli	11	15	26
Percut Sei Tuan	66	88	154
Batang Kuis	20	8	28
Pantai Labu	21	3	24
Beringin	23	7	30
Lubuk Pakam	31	14	45
Pagar Merbau	18	3	21
<b>Deli Serdang</b>	<b>581</b>	<b>364</b>	<b>945</b>

**Lanjutan Tabel/ Continued Table 4.1.3**

Kecamatan Subdistrict	Guru/Teachers		
	Negeri/ Public	Swasta/ Private	Jumlah sekolah
(1)	(2)	(3)	(4)
Gunung Meriah	54		54
Sinembah Tanjung Muda Hulu	172	8	180
Sibolangit	225	8	233
Kutalimbaru	321	61	382
Pancur Batu	422	260	682
Namo Rambe	190	140	330
Biru-Biru	270	52	322
Sinembah Tanjung Muda Hilir	278	52	330
Bangun Purba	193	37	230
Galang	464	68	532
Tanjung Morawa	849	292	1.141
Patumbak	354	290	644
Deli Tua	195	127	322
Sunggal	635	945	1.580
Hamparan Perak	829	220	1.049
Labuhan Deli	220	163	383
Percut Sei Tuan	1.220	1.210	2.430
Batang Kuis	349	95	444
Pantai Labu	274	28	302
Beringin	279	73	352
Lubuk Pakam	465	176	641
Pagar Merbau	230	14	244
<b>Deli Serdang</b>	<b>8.488</b>	<b>4.319</b>	<b>12.807</b>

**Lanjutan Tabel/ Continued Table 4.1.3**

Kecamatan Subdistrict	Murid/Students		
	Negeri/ Public	Swasta/ Private	Jumlah/ Total
(1)	(8)	(9)	(10)
Gunung Meriah	396		396
Sinembah Tanjung Muda Hulu	1.399	182	1.581
Sibolangit	2.221	126	2.347
Kutalimbaru	3.291	1.341	4.632
Pancur Batu	5.393	3.836	9.229
Namo Rambe	1.976	1.755	3.731
Biru-Biru	3.205	824	4.029
Sinembah Tanjung Muda Hilir	2.467	670	3.137
Bangun Purba	2.166	640	2.806
Galang	6.442	942	7.384
Tanjung Morawa	12.877	4.688	17.565
Patumbak	5.710	5.712	11.422
Deli Tua	3.352	2.676	6.028
Sunggal	9.430	16.043	25.473
Hamparan Perak	13.418	4.195	17.613
Labuhan Deli	3.716	3.009	6.725
Percut Sei Tuan	19.242	21.247	40.489
Batang Kuis	5.316	1503	6.819
Pantai Labu	4.544	457	5.001
Beringin	4.189	1.353	5.542
Lubuk Pakam	6.783	2.601	9.384
Pagar Merbau	3.743	294	4037
<b>Deli Serdang</b>	<b>121.276</b>	<b>74.094</b>	<b>195.370</b>

Sumber/Source: Kementerian Pendidikan, Kebudayaan, Riset, dan Teknologi, Sistem Data Pokok Pendidikan, data semester ganjil 2022/ Ministry of Education, Culture, Research, and Technology, Basic Education Data System, odd semester 2022

**Tabel 4.1.4** Jumlah Sekolah, Guru, dan Murid Madrasah Ibtidaiyah (MI) di Bawah Kementerian Agama Menurut Kecamatan di Kabupaten Deli Serdang, 2022/2023  
**Table** Number of Schools, Teachers, and Pupils in Madrasah Ibtidaiyah (MI) Under The Ministry of Religious Affairs by Subdistrict in Deli Serdang Regency, 2023/2024

Kecamatan Subdistrict	Sekolah/ Schools		
	Negeri/ Public	Swasta/ Private	Jumlah/ Total
(1)	(2)	(3)	(4)
Gunung Meriah	-	-	-
Sinembah Tanjung Muda Hulu	-	4	4
Sibolangit	-	-	-
Kutalimbaru	-	2	2
Pancur Batu	-	2	2
Namo Rambe	-	3	3
Biru-Biru	-	1	1
Sinembah Tanjung Muda Hilir	-	1	1
Bangun Purba	-	1	1
Galang	-	6	6
Tanjung Morawa	-	32	33
Patumbak	-	9	9
Deli Tua	-	6	6
Sunggal	-	20	20
Hamparan Perak	1	19	20
Labuhan Deli	-	8	8
Percut Sei Tuan	-	47	47
Batang Kuis	-	14	14
Pantai Labu	-	9	9
Beringin	1	8	9
Lubuk Pakam	-	4	4
Pagar Merbau	-	2	2
<b>Deli Serdang</b>	<b>3</b>	<b>198</b>	<b>201</b>



Lanjutan Tabel/ *Continued Table 4.1.4*

Kecamatan Subdistrict	Jumlah Guru	Jumlah Murid
(1)	(5)	(6)
Gunung Meriah	-	-
Sinembah Tanjung Muda Hulu	9	594
Sibolangit	-	-
Kutalimbaru	64	286
Pancur Batu	15	581
Namo Rambe	49	1.118
Biru-Biru	15	142
Sinembah Tanjung Muda Hilir	57	175
Bangun Purba	21	46
Galang	54	1.135
Tanjung Morawa	427	8.940
Patumbak	156	2.007
Deli Tua	86	2.148
Sunggal	299	6.124
Hampan Perak	276	3.646
Labuhan Deli	132	1.366
Percut Sei Tuan	598	12.246
Batang Kuis	177	2.251
Pantai Labu	156	969
Beringin	145	1.815
Lubuk Pakam	85	1.028
Pagar Merbau	18	247
<b>Deli Serdang</b>	<b>2.839</b>	<b>46.864</b>

Sumber/Source: Kementerian Agama, Data Semester Ganjil  
Ministry of Religion, Odd Semester Data

**Tabel 4.1.5** Jumlah Sekolah, Guru, dan Murid Sekolah Menengah Pertama (SMP) di Bawah Kementerian Pendidikan dan Kebudayaan Menurut Kecamatan 2023/2024  
**Number of Schools, Teachers, and Pupils in Junior High Schools Under The Ministry of Education and Culture by Subdistrict, 2023/2024**

Kecamatan Subdistrict	Sekolah/ Schools		
	Negeri/ Public	Swasta/ Private	Jumlah/ Total
(1)	(2)	(3)	(4)
Gunung Meriah	1	-	1
Sinembah Tanjung Muda Hulu	2	4	6
Sibolangit	2	4	6
Kutalimbaru	3	10	13
Pancur Batu	4	13	17
Namo Rambe	2	7	9
Biru-Biru	1	5	6
Sinembah Tanjung Muda Hilir	2	6	8
Bangun Purba	3	2	5
Galang	3	6	9
Tanjung Morawa	5	25	30
Patumbak	2	16	18
Deli Tua	2	9	11
Sunggal	4	44	48
Hamparan Perak	3	24	27
Labuhan Deli	3	10	13
Percut Sei Tuan	8	55	63
Batang Kuis	2	9	11
Pantai Labu	4	2	6
Beringin	2	9	11
Lubuk Pakam	5	14	19
Pagar Merbau	1	4	5
<b>Deli Serdang</b>	<b>64</b>	<b>278</b>	<b>342</b>

Lanjutan Tabel/ Continued Table 4.1.5

Kecamatan Subdistrict	Guru/Teachers <sup>1</sup>		
	Negeri/ Public	Swasta/ Private	Jumlah/ Total
(1)	(5)	(6)	(7)
Gunung Meriah	15	-	15
Sinembah Tanjung Muda Hulu	56	43	99
Sibolangit	45	40	85
Kutalimbaru	91	94	185
Pancur Batu	161	119	280
Namo Rambe	69	64	133
Biru-Biru	40	55	95
Sinembah Tanjung Muda Hilir	53	62	115
Bangun Purba	101	16	117
Galang	121	80	201
Tanjung Morawa	245	229	474
Patumbak	87	155	242
Deli Tua	86	128	214
Sunggal	188	475	663
Hampan Perak	105	235	340
Labuhan Deli	105	107	212
Percut Sei Tuan	370	729	1.099
Batang Kuis	85	103	188
Pantai Labu	109	17	126
Beringin	77	95	172
Lubuk Pakam	211	151	362
Pagar Merbau	36	26	62
<b>Deli Serdang</b>	<b>2.456</b>	<b>3.023</b>	<b>5.479</b>

**Lanjutan Tabel/ Continued Table 4.1.5**

Kecamatan Subdistrict	Murid/Students		
	Negeri/ Public	Swasta/ Private	Jumlah/ Total
(1)	(8)	(9)	(10)
Gunung Meriah	198	-	198
Sinembah Tanjung Muda Hulu	427	492	919
Sibolangit	576	636	1.212
Kutalimbaru	1.165	1.156	2.321
Pancur Batu	2.172	1.864	4.036
Namo Rambe	1.005	795	1.800
Biru-Biru	570	848	1.418
Sinembah Tanjung Muda Hilir	608	861	1.469
Bangun Purba	1.338	128	1.466
Galang	1.569	1.229	2.798
Tanjung Morawa	4.010	3.563	7.573
Patumbak	1.291	2.599	3.890
Deli Tua	1.262	2.258	3.520
Sunggal	2.858	6.883	9.741
Hamparan Perak	1.319	4.391	5.710
Labuhan Deli	1.325	1.580	2.905
Percut Sei Tuan	5.287	11.526	16.813
Batang Kuis	1.050	1.493	2.543
Pantai Labu	1.692	231	1.923
Beringin	1.209	1.344	2.553
Lubuk Pakam	3.157	2.016	5.173
Pagar Merbau	519	374	893
<b>Deli Serdang</b>	<b>34.409</b>	<b>46.267</b>	<b>80.676</b>

Sumber/Source: Kementerian Pendidikan, Kebudayaan, Riset, dan Teknologi, Sistem Data Pokok Pendidikan, data semester ganjil 2022/ Ministry of Education, Culture, Research, and Technology, Basic Education Data System, odd semester 2022

**Tabel 4.1.6** Jumlah Sekolah, Guru, dan Murid Madrasah Tsanawiyah (MTs) di Bawah Kementerian Agama Menurut Kecamatan 2023/2024  
**Table** Number of Schools, Teachers, and Pupils in Madrasah Tsanawiyah (MTs) Under The Ministry of Religious Affairs by Subdistrict, 2023/2024

Kecamatan Subdistrict	Sekolah/ Schools		
	Negeri/ Public	Swasta/ Private	Jumlah Sekolah
(1)	(2)	(3)	(4)
Gunung Meriah	-	-	-
Sinembah Tanjung Muda Hulu	-	1	1
Sibolangit	-	1	1
Kutalimbaru	-	2	2
Pancur Batu	-	4	4
Namo Rambe	-	2	2
Biru-Biru	-	1	1
Sinembah Tanjung Muda Hilir	-	1	1
Bangun Purba	-	1	1
Galang	-	11	11
Tanjung Morawa	-	16	17
Patumbak	-	8	8
Deli Tua	-	3	3
Sunggal	-	16	16
Hamparan Perak	1	30	31
Labuhan Deli	-	7	7
Percut Sei Tuan	-	38	38
Batang Kuis	-	9	9
Pantai Labu	-	6	6
Beringin	-	4	4
Lubuk Pakam	1	3	4
Pagar Merbau	-	4	4
<b>Deli Serdang</b>	<b>3</b>	<b>168</b>	<b>171</b>

Lanjutan Tabel/ *Continued Table 4.1.6*

Kecamatan Subdistrict	Jumlah Guru	Jumlah Murid
(1)	(5)	(6)
Gunung Meriah	-	0
Sinembah Tanjung Muda Hulu	185	12
Sibolangit	121	18
Kutalimbaru	557	18
Pancur Batu	570	51
Namo Rambe	468	34
Biru-Biru	35	11
Sinembah Tanjung Muda Hilir	115	8
Bangun Purba	243	38
Galang	1 530	133
Tanjung Morawa	4 572	210
Patumbak	897	105
Deli Tua	1 115	25
Sunggal	3 627	181
Hampan Perak	4 352	492
Labuhan Deli	1 020	88
Percut Sei Tuan	7 361	481
Batang Kuis	2 214	197
Pantai Labu	893	103
Beringin	535	46
Lubuk Pakam	1 029	54
Pagar Merbau	441	51
<b>Deli Serdang</b>	<b>31 880</b>	<b>2 356</b>

Sumber/Source: Kementerian Agama, Data Semester Ganjil  
Ministry of Religion, Odd Semester Data

**Tabel 4.1.7** Jumlah Sekolah, Guru, dan Murid Sekolah Menengah Atas (SMA) di Bawah Kementerian Pendidikan dan Kebudayaan Menurut Kecamatan 2023/2024  
**Number of Schools, Teachers, and Pupils in Senior High Schools Under The Ministry of Education and Culture by Subdistrict, 2023/2024**

Kecamatan Subdistrict	Sekolah/ Schools		
	Negeri/ Public	Swasta/ Private	Jumlah/ Total
(1)	(2)	(3)	(4)
Gunung Meriah	1	-	1
Sinembah Tanjung Muda Hulu	-	2	2
Sibolangit	1	1	2
Kutalimbaru	1	4	5
Pancur Batu	1	6	7
Namo Rambe	1	3	4
Biru-Biru	-	3	3
Sinembah Tanjung Muda Hilir	1	2	3
Bangun Purba	1	1	2
Galang	1	2	3
Tanjung Morawa	2	12	14
Patumbak		6	6
Deli Tua	1	7	8
Sunggal	1	13	14
Hampanan Perak	1	9	10
Labuhan Deli	1	4	5
Percut Sei Tuan	2	22	24
Batang Kuis	1	3	4
Pantai Labu	1	2	3
Beringin	1	3	4
Lubuk Pakam	2	8	10
Pagar Merbau	-	1	1
<b>Deli Serdang</b>	<b>21</b>	<b>114</b>	<b>135</b>

**Lanjutan Tabel/ Continued Table 4.1.7**

Kecamatan Subdistrict	Guru/Teachers <sup>1</sup>		Jumlah/ Total
	Negeri/ Public	Swasta/ Private	
(1)	(5)	(6)	(7)
Gunung Meriah	17	-	17
Sinembah Tanjung Muda Hulu	-	21	21
Sibolangit	41	23	64
Kutalimbaru	46	40	86
Pancur Batu	69	48	117
Namo Rambe	40	31	71
Biru-Biru	-	36	36
Sinembah Tanjung Muda Hilir	52	10	62
Bangun Purba	35	21	56
Galang	47	10	57
Tanjung Morawa	106	125	231
Patumbak	-	50	50
Deli Tua	75	105	180
Sunggal	65	113	178
Hampanan Perak	49	66	115
Labuhan Deli	43	52	95
Percut Sei Tuan	122	279	401
Batang Kuis	53	18	71
Pantai Labu	36	15	51
Beringin	33	18	51
Lubuk Pakam	139	122	261
Pagar Merbau	-	6	6
<b>Deli Serdang</b>	<b>1.068</b>	<b>1.203</b>	<b>2.271</b>



**Lanjutan Tabel/ Continued Table 4.1.7**

Kecamatan Subdistrict	Murid/Students		Jumlah/ Total
	Negeri/ Public	Swasta/ Private	
(1)	(8)	(9)	(10)
Gunung Meriah	170	-	170
Sinembah Tanjung Muda Hulu	-	290	290
Sibolangit	612	429	1.041
Kutalimbaru	848	832	1.680
Pancur Batu	1.028	833	1.861
Namo Rambe	709	329	1.038
Biru-Biru	-	720	720
Sinembah Tanjung Muda Hilir	711	130	841
Bangun Purba	553	141	694
Galang	760	231	991
Tanjung Morawa	1.754	2.435	4.189
Patumbak	-	701	701
Deli Tua	1.188	1.740	2.928
Sunggal	1.218	1.436	2.654
Hamparan Perak	943	1.445	2.388
Labuhan Deli	691	817	1.508
Percut Sei Tuan	1.857	5.071	6.928
Batang Kuis	938	543	1.481
Pantai Labu	502	114	616
Beringin	610	332	942
Lubuk Pakam	2.358	1.873	4.231
Pagar Merbau	-	103	103
<b>Deli Serdang</b>	<b>17.450</b>	<b>20.545</b>	<b>37.995</b>

Sumber/Source: Kementerian Pendidikan, Kebudayaan, Riset, dan Teknologi, Sistem Data Pokok Pendidikan, data semester ganjil 2022/ Ministry of Education, Culture, Research, and Technology, Basic Education Data System, odd semester 2022

**Tabel 4.1.8**  
**Table**

**Jumlah Sekolah, Guru, dan Murid Sekolah Menengah Kejuruan (SMK) di Bawah Kementerian Pendidikan, Kebudayaan, Riset, dan Teknologi Menurut Kecamatan di Kabupaten Deli Serdang, 2023/2024**  
**Number of Schools, Teachers, and Pupils in Vocational High Schools Under The Ministry of Education, Culture, Research, and Technology by Subdistrict in Deli Serdang Regency, 2023/2024**

Kecamatan Subdistrict	Sekolah/ Schools		Jumlah/ Total
	Negeri/ Public	Swasta/ Private	
(1)	(2)	(3)	(4)
Gunung Meriah	-	-	-
Sinembah Tanjung Muda Hulu	1	2	3
Sibolangit	-	1	1
Kutalimbaru	1	2	3
Pancur Batu	1	5	6
Namo Rambe	-	4	4
Biru-Biru	1	1	2
Sinembah Tanjung Muda Hilir	-	-	-
Bangun Purba	-	3	3
Galang	1	8	9
Tanjung Morawa	1	14	15
Patumbak	1	3	4
Deli Tua	-	4	4
Sunggal	-	12	12
Hampanan Perak	-	11	11
Labuhan Deli	-	6	6
Percut Sei Tuan	1	20	21
Batang Kuis	-	3	3
Pantai Labu	1	1	2
Beringin	1	6	7
Lubuk Pakam	1	8	9
Pagar Merbau	-	-	-
<b>Deli Serdang</b>	<b>11</b>	<b>114</b>	<b>125</b>

**Lanjutan Tabel/ Continued Table 4.1.8**

Kecamatan Subdistrict	Guru/Teachers <sup>1</sup>		
	Negeri/ Public	Swasta/ Private	Jumlah/ Total
(1)	(5)	(6)	(7)
Gunung Meriah	-	-	-
Sinembah Tanjung Muda Hulu	26	20	46
Sibolangit	-	6	6
Kutalimbaru	69	12	81
Pancur Batu	34	67	101
Namo Rambe	-	42	42
Biru-Biru	36	35	71
Sinembah Tanjung Muda Hilir	-	-	-
Bangun Purba	-	42	42
Galang	27	130	157
Tanjung Morawa	63	196	259
Patumbak	64	38	102
Deli Tua	-	61	61
Sunggal	-	153	153
Hampan Perak	-	124	124
Labuhan Deli	-	202	202
Percut Sei Tuan	191	274	465
Batang Kuis	-	48	48
Pantai Labu	41	4	45
Beringin	86	124	210
Lubuk Pakam	144	136	280
Pagar Merbau	-	-	-
<b>Deli Serdang</b>	<b>781</b>	<b>1714</b>	<b>2495</b>

**Lanjutan Tabel/ Continued Table 4.1.8**

Kecamatan Subdistrict	Murid/Students		
	Negeri/ Public	Swasta/ Private	Jumlah/ Total
(1)	(8)	(9)	(10)
Gunung Meriah	-	-	-
Sinembah Tanjung Muda Hulu	71	308	379
Sibolangit	-	26	26
Kutalimbaru	1 214	189	1.403
Pancur Batu	465	1.024	1.489
Namo Rambe	-	380	380
Biru-Biru	365	910	1.275
Sinembah Tanjung Muda Hilir	-	-	-
Bangun Purba	-	544	544
Galang	339	2.471	2.810
Tanjung Morawa	924	3.953	4.877
Patumbak	918	738	1.656
Deli Tua	-	1.267	1.267
Sunggal	-	2.740	2.740
Hamparan Perak	-	3.055	3.055
Labuhan Deli	-	4.457	4.457
Percut Sei Tuan	2 292	5.808	8.100
Batang Kuis	-	957	957
Pantai Labu	743	138	881
Beringin	1 365	1.810	3.175
Lubuk Pakam	2 127	1.796	3.923
Pagar Merbau	-	-	-
<b>Deli Serdang</b>	<b>10 .823</b>	<b>32.571</b>	<b>43.394</b>

Sumber/Source: Kementerian Pendidikan dan Kebudayaan, data semester ganjil 2022 /Ministry of Educations and Culture, 2020 odd semester data

**Tabel 4.1.9** Jumlah Sekolah, Guru, dan Murid Madrasah Aliyah (MA) di Bawah Kementerian Agama Menurut Kecamatan di Kabupaten Deli Serdang, 2022/2023  
**Table** Number of Schools, Teachers, and Pupils in Madrasah Aliyah (MA) Under The Ministry of Religious Affairs by Subdistrict in Deli Serdang Regency, 2022/2023

Kecamatan Subdistrict	Sekolah/ Schools		
	Negeri/ Public	Swasta/ Private	Jumlah/ Total
(1)	(2)	(3)	(4)
Gunung Meriah	-	-	-
Sinembah Tanjung Muda Hulu	-	2	2
Sibolangit	-	-	-
Kutalimbaru	-	2	2
Pancur Batu	-	-	-
Namo Rambe	-	-	-
Biru-Biru	-	-	-
Sinembah Tanjung Muda Hilir	-	1	1
Bangun Purba	-	1	1
Galang	-	6	6
Tanjung Morawa	1	3	4
Patumbak	-	3	3
Deli Tua	-	-	0
Sunggal	-	6	6
Hampan Perak	-	16	16
Labuhan Deli	-	1	1
Percut Sei Tuan	-	25	25
Batang Kuis	-	10	10
Pantai Labu	-	1	1
Beringin	-	-	0
Lubuk Pakam	1	2	3
Pagar Merbau	-	1	1
<b>Deli Serdang</b>	<b>2</b>	<b>80</b>	<b>82</b>

**Lanjutan Tabel/ Continued Table 4.1.9**

Kecamatan Subdistrict	Jumlah Murid	Jumlah Guru
(1)	(5)	(6)
Gunung Meriah	-	-
Sinembah Tanjung Muda Hulu	861	14
Sibolangit	-	-
Kutalimbaru	694	8
Pancur Batu	-	-
Namo Rambe	-	-
Biru-Biru	-	-
Sinembah Tanjung Muda Hilir	814	6
Bangun Purba	66	15
Galang	804	45
Tanjung Morawa	1177	117
Patumbak	100	48
Deli Tua	-	-
Sunggal	930	107
Hamparan Perak	2 182	197
Labuhan Deli	308	12
Percut Sei Tuan	2 017	203
Batang Kuis	1 885	77
Pantai Labu	147	12
Beringin	-	-
Lubuk Pakam	785	39
Pagar Merbau	67	10
<b>Deli Serdang</b>	<b>12 837</b>	<b>910</b>

Sumber/Source: Kementerian Agama, Data Semester Ganjil  
Ministry of Religion, Odd Semester Data

**Tabel 4.1.10** Jumlah Desa/Kelurahan yang Memiliki Fasilitas Sekolah Menurut Kecamatan dan Tingkat Pendidikan di Kabupaten Deli Serdang, 2023  
**Table** *Number of Villages Having Educational Facilities by Subdistrict and Educational Level in Deli Serdang Regency, 2023*

Kecamatan Subdistrict	SD/ Primary School			SMP/ Junior High School		
	2021	2022	2023	2021	2022	2023
(1)	(2)	(3)	(4)	(5)	(6)	(7)
Gunung Meriah	6	6	6	1	1	1
Sinembah Tanjung Muda Hulu	14	14	14	5	5	5
Sibolangit	16	13	13	5	5	5
Kutalimbaru	14	14	14	9	8	8
Pancur Batu	17	18	18	16	15	15
Namo Rambe	12	13	13	7	7	7
Biru-Biru	15	15	15	7	7	7
Sinembah Tanjung Muda Hilir	15	15	15	7	5	5
Bangun Purba	19	19	19	4	4	4
Galang	26	23	23	9	8	8
Tanjung Morawa	24	24	24	19	19	19
Patumbak	7	7	7	6	6	6
Deli Tua	6	4	4	5	4	4
Sunggal	17	16	16	16	13	13
Hampan Perak	20	20	20	16	16	16
Labuhan Deli	5	5	5	5	3	3
Percut Sei Tuan	20	20	20	19	19	19
Batang Kuis	11	11	11	8	8	8
Pantai Labu	17	17	17	8	9	9
Beringin	10	10	10	7	7	7
Lubuk Pakam	12	12	12	9	10	10
Pagar Merbau	16	16	16	7	7	7
<b>Deli Serdang</b>	<b>319</b>	<b>312</b>	<b>312</b>	<b>195</b>	<b>186</b>	<b>186</b>

**Lanjutan Tabel/ Continued Table 4.1.10**

Kecamatan Subdistrict	SMA/ Senior High School			SMK/ Vocational School		
	2021	2022	2023	2021	2022	2023
(1)	(8)	(9)	(10)	(11)	(12)	(13)
Gunung Meriah	1	1	1	-	-	-
Sinembah Tanjung Muda Hulu	2	2	2	2	2	2
Sibolangit	1	1	1	1	1	1
Kutalimbaru	5	4	4	-	2	2
Pancur Batu	7	7	7	5	6	6
Namo Rambe	4	4	4	2	2	2
Biru-Biru	4	4	4	2	2	2
Sinembah Tanjung Muda Hilir	4	4	4	-	-	-
Bangun Purba	1	2	2	1	1	1
Galang	4	4	4	3	2	2
Tanjung Morawa	11	11	11	9	9	9
Patumbak	4	4	4	2	2	2
Deli Tua	3	2	2	3	3	3
Sunggal	9	9	9	6	7	7
Hampan Perak	12	12	12	6	8	8
Labuhan Deli	2	2	2	1	1	1
Percut Sei Tuan	14	12	12	12	11	11
Batang Kuis	6	6	6	3	2	2
Pantai Labu	4	4	4	2	2	2
Beringin	4	3	3	6	6	6
Lubuk Pakam	8	8	8	6	6	6
Pagar Merbau	2	2	2	-	-	-
<b>Deli Serdang</b>	<b>112</b>	<b>108</b>	<b>108</b>	<b>72</b>	<b>75</b>	<b>75</b>



**Lanjutan Tabel/ Continued Table 4.1.10**

Kecamatan Subdistrict	Perguruan Tinggi/ University		
	2021	2022	2023
(1)	(11)	(12)	(13)
Gunung Meriah	1	–	–
Sinembah Tanjung Muda Hulu	2	–	–
Sibolangit	1	1	1
Kotalimbaru	5	3	3
Pancur Batu	7	3	3
Namo Rambe	4	–	–
Biru-Biru	4	–	–
Sinembah Tanjung Muda Hilir	4	–	–
Bangun Purba	1	–	–
Galang	4	–	–
Tanjung Morawa	11	1	1
Patumbak	4	1	1
Deli Tua	3	2	2
Sunggal	9	3	3
Hampan Perak	12	2	2
Labuhan Deli	2	2	2
Percut Sei Tuan	14	2	2
Batang Kuis	6	1	1
Pantai Labu	4	–	–
Beringin	4	1	1
Lubuk Pakam	8	4	4
Pagar Merbau	2	1	1
<b>Deli Serdang</b>	<b>112</b>	<b>27</b>	<b>27</b>

Sumber/Source: BPS, Pendataan Potensi Desa (Podes)/BPS-Statistics Indonesia, Village Potential Data Collection

**Tabel 4.1.11** **Persentase Penduduk Usia 7-24 Tahun Menurut Jenis Kelamin, Kelompok Umur Sekolah dan Partisipasi Sekolah di Kabupaten Deli Serdang, 2021-2023**  
**Percentage of Population Aged 7-24 Years is Still in School by Sex and Age Group in Deli Serdang Regency, 2021-2023**

Jenis Kelamin Sex	Kelompok Umur Sekolah School Age Group	Tahun / Year		
		2021	2022	2023
(1)	(2)	(3)	(4)	(5)
Laki-Laki Male	7-12	100,00	99,94	
	13-15	97,51	93,35	
	16-18	79,81	79,77	
	19-24	28,99	22,25	
	7-24	68,09	73,75	
Perempuan Female	7-12	100,00	100,00	
	13-15	98,87	96,08	
	16-18	77,82	84,20	
	19-24	22,45	27,33	
	7-24	66,24	73,47	
Laki-laki+Perempuan Male+Female	7-12	100,00	99,97	
	13-15	98,22	94,56	
	16-18	78,84	82,00	
	19-24	25,86	24,86	
	7-24	67,19	73,61	

Sumber/Source: Survei Sosial Ekonomi Nasional 2023 /National Socio Economic Survey 2023

**Tabel 4.1.12**      **Persentase Penduduk Berumur 10 Tahun ke Atas Menurut Partisipasi Sekolah di Kabupaten Deli Serdang, 2023**  
**Percentage of Population Aged 10 Years and Over by Schooling Participation in Deli Serdang Regency, 2023**

Partisipasi Sekolah Schooling Participation	Jenis Kelamin/Sex		
	Laki-Laki Male	Perempuan Female	L + P M + F
(1)	(2)	(3)	(4)
Tidak /Belum Pernah Sekolah Not/Never Attending School			
Masih Sekolah Attending School			
Tidak Sekolah Lagi Not Attending School Anymore			
Jumlah / Total			

Sumber/Source: Survei Sosial Ekonomi Nasional 2023 /National Socio Economic Survey 2023

**Tabel 4.1.13**      **Angka Partisipasi Murni (APM) dan Angka Partisipasi Kasar (APK) Menurut Jenjang Pendidikan di Kabupaten Deli Serdang, 2023**  
**Table**                      **Net Participation Rate and Gross Participation Rate by Educational Level in Deli Serdang Regency, 2023**

Jenjang Pendidikan Educational Level	Angka Partisipasi Murni (APM) Net Participation Rates	Angka Partisipasi Kasar (APK) Gross Participation Rates
(1)	(2)	(3)
SD/MI Elementary School	103,72	99,73
SMP/MTs Junior High School	83,21	81,45
SMA/SMK/MA Senior High School	99,59	78,30
Perguruan Tinggi University	30,07	22,56

Sumber/Source:      Survei Sosial Ekonomi Nasional 2023/National Socio Economic Survey 2023

**Tabel 4.1.14**      **Persentase Penduduk Berumur 10 Tahun ke Atas yang Melek Huruf Menurut Kelompok Umur dan Jenis Kelamin di Kabupaten Deli Serdang, 2022-2023**  
**Table**                **Percentage of Population Aged 10 Years and Gender are Literate by Age Group and Area of Residence in Deli Serdang Regency, 2022-2023**

Partisipasi Sekolah Schooling Participation	Laki-Laki Male		Perempuan Female		Laki-laki+ Perempuan Male + Female	
	2022	2023	2022	2023	2022	2023
	(1)	(2)	(3)	(4)	(5)	(6)
10 - 14	1,47	-	-	-	0,76	-
15 - 24	-	-	-	-	-	-
25 - 40	-	-	-	-	-	-
41 - 64	0,40	-	0,90	-	0,65	-
65+	1,44	-	7,12	-	4,49	-

Sumber/Source: Survei Sosial Ekonomi Nasional 2023 /National Socio Economic Survey 2023

**Tabel 4.1.15** Jumlah Buku Perpustakaan, Arsip dan Dokumentasi di Kabupaten Deli Serdang, 2022-2023  
**Table** Number of Library Book, Archives and Documentation in Deli Serdang Regency, 2022-2023

Uraian	000 Karya Umum (jdl)		100 Filsafat(jdl)		200 Agama(jdl)		300 Ilmu Sosial(jdl)		400 Bahasa(jdl)	
	2022	2023	2022	2023	2022	2023	2022	2023	2022	2023
(1)	(2)	(3)	(4)	(5)	(6)	(7)	(8)	(9)	(10)	(11)
R. Baca Umum	29	23	45	10	42	52	65	88	10	23
R. Baca Referensi	-	6	-	-	2	16	10	17	-	11
R. Baca Anak	-	8	-	5	28	26	1	69	-	3
Per. Keliling	3	-	3	-	2	-	35	-	1	-
Jumlah/Total	32	37	48	15	74	94	111	174	11	37

## Lanjutan Tabel/ Continued Table 4.1.15

Uraian	500 Ilmu Murni(jdl)		600 Ilmu, Teknologi (Terapan) (jdl)		700 Seni, Sport (Rekreasi) (jdl)		800 Sastra(jdl)		900 Sejarah, Geografi, Biografi(jdl)	
	2022	2023	2022	2023	2022	2023	2022	2023	2022	2023
(1)	(12)	(13)	(14)	(15)	(16)	(17)	(18)	(19)	(20)	(21)
R. Baca Umum	12	19	57	10	19	170	20	43	32	61
R. Baca Referensi	8	1	4	41	1	-	-	-	1	2
R. Baca Anak	1	3	-	4	-	7	-	30	-	8
Per. Keliling	8	-	21	-	18	-	8	-	22	-
Jumlah/Total	29	23	82	55	38	177	28	73	55	71

Sumber/Source: Dinas Perpustakaan dan Arsip Kabupaten Deli Serdang /Office of Libraries and Archives Deli Serdang Regency

**Tabel 4.1.16** Jumlah Pengunjung Kantor Perpustakaan, Arsip dan Dokumentasi di Kabupaten Deli Serdang, 2023  
**Table** *Number of Visitors Library Office, Archives and Documentation in Deli Serdang Regency 2023*

Bulan Month	SD		SMP		SMA		Mahasiswa	
	L	P	L	P	L	P	L	P
(1)	(2)	(3)	(4)	(5)	(6)	(7)	(8)	(9)
Januari / January	253	258	13	102	164	201	44	107
Pebruari / February	181	198	13	260	60	237	27	230
Maret/ March	420	427	22	221	63	129	49	192
April / April	4	2	4	56	29	75	11	16
Mei / May	5	4	125	271	47	104	27	97
Juni / June	5	7	47	72	24	66	25	142
Juli / July	1	0	89	113	28	54	54	121
Agustus / August	26	44	17	61	132	85	71	151
September / September	283	258	13	102	164	201	44	107
Oktober / October	112	122	100	128	25	68	54	119
Nopember / November	149	118	20	105	27	83	63	134
Desember / December	69	61	39	36	45	113	73	124
Jumlah/Total	1.508	1.499	502	1.527	808	1.416	542	1.540



Lanjutan Tabel/ Continued Table 4.1.16

Bulan Month	Umum		Keliling		Jumlah/ Total	
	L	P	L	P	L	P
(1)	(10)	(11)	(12)	(13)	(14)	(15)
Januari / January	42	82	-	-	516	750
Pebruari / February	58	382	-	-	339	1.307
Maret/ March	67	174	-	-	621	1.143
April / April	12	13	-	-	60	162
Mei / May	15	25	100	118	319	619
Juni / June	30	63	100	150	231	500
Juli / July	64	65	75	100	311	453
Agustus / August	63	83	216	282	525	706
September / September	42	82	100	80	646	830
Oktober / October	49	89	150	100	490	626
Nopember / November	45	57	100	100	404	597
Desember / December	49	80	200	150	475	564
<b>Jumlah/Total</b>	<b>536</b>	<b>1.195</b>	<b>1.041</b>	<b>1.080</b>	<b>4.937</b>	<b>8.257</b>

Sumber/Source: Dinas Perpustakaan dan Arsip Kabupaten Deli Serdang /Office of Libraries and Archives Deli Serdang Regency

**4.2 KESEHATAN  
HEALTH**

**Tabel 4.2.1 Jumlah Desa/Kelurahan Yang Memiliki Sarana Kesehatan Menurut Kecamatan di Kabupaten Deli Serdang, 2021-2023**  
*Number of Villages Having Health Facilities by Subdistrict in Deli Serdang Regency, 2021-2023*

Kecamatan Subdistrict	Rumah Sakit/ Hospital			Rumah Sakit Bersalin/ Maternity Hospital		
	2019	2020	2021	2019	2020	2021
(1)	(2)	(3)	(4)	(5)	(6)	(7)
Gunung Meriah	-	-	-	-	-	-
Sinembah Tanjung Muda Hulu	-	-	-	-	-	-
Sibolangit	-	-	-	-	-	-
Kutalimbaru	-	-	-	-	-	-
Pancur Batu	1	3	2	-	-	-
Namo Rambe	1	1	1	-	-	-
Biru-Biru	-	-	-	-	-	-
Sinembah Tanjung Muda Hilir	-	-	-	-	-	-
Bangun Purba	-	-	-	-	-	-
Galang	-	-	-	-	-	-
Tanjung Morawa	3	4	5	-	-	-
Patumbak	-	-	-	-	-	-
Deli Tua	3	3	3	-	-	-
Sunggal	3	1	2	-	-	-
Hamparan Perak	1	1	2	-	-	-
Labuhan Deli	1	1	1	-	-	-
Percut Sei Tuan	3	3	3	-	-	-
Batang Kuis	-	-	-	-	-	-
Pantai Labu	-	-	-	-	-	-
Beringin	1	1	1	-	-	-
Lubuk Pakam	3	3	2	-	-	-
Pagar Merbau	-	-	-	-	-	-
<b>Deli Serdang</b>	<b>20</b>	<b>21</b>	<b>22</b>	<b>-</b>	<b>-</b>	<b>-</b>

Lanjutan Tabel/ Continued Table 4.2.1

Kecamatan Subdistrict	Poliklinik Polyclinic			Puskesmas/ Public Health Center		
	2019	2020	2023	2021	2022	2023
(1)	(8)	(9)	(10)	(11)	(12)	(13)
Gunung Meriah	-	-	-	1	1	2
Sinembah Tanjung Muda Hulu	-	-	-	1	1	1
Sibolangit	3	2	2	2	2	1
Kutalimbaru	4	3	3	1	1	1
Pancur Batu	8	4	9	2	2	2
Namo Rambe	6	7	7	1	1	1
Biru-Biru	4	5	8	1	1	1
Sinembah Tanjung Muda Hilir	2	2	3	1	2	1
Bangun Purba	4	5	5	1	1	1
Galang	9	10	9	2	2	2
Tanjung Morawa	18	19	19	2	2	3
Patumbak	5	4	4	1	2	2
Deli Tua	3	3	1	1	1	1
Sunggal	15	14	14	3	5	2
Hamparan Perak	8	6	10	2	3	3
Labuhan Deli	3	3	2	2	2	2
Percut Sei Tuan	16	16	17	3	4	3
Batang Kuis	7	8	7	1	1	1
Pantai Labu	1	1	2	1	1	1
Beringin	-	-	1	2	2	2
Lubuk Pakam	6	6	4	2	2	2
Pagar Merbau	2	1	1	1	1	1
<b>Deli Serdang</b>	<b>124</b>	<b>119</b>	<b>128</b>	<b>34</b>	<b>40</b>	<b>36</b>

**Lanjutan Tabel/ Continued Table 4.2.1**

Kecamatan Subdistrict	Puskesmas Pembantu/ Subsidiary of Public Health Center			Apotek/ Pharmacy		
	2019	2020	2021	2019	2020	2021
(1)	(14)	(15)	(16)	(17)	(18)	(19)
Gunung Meriah	3	3	3	–	–	–
Sinembah Tanjung Muda Hulu	3	4	4	–	–	1
Sibolangit	6	6	6	1	1	–
Kutalimbaru	4	4	7	–	–	–
Pancur Batu	6	5	4	9	10	10
Namo Rambe	5	5	5	2	6	4
Biru-Biru	3	3	3	2	2	1
Sinembah Tanjung Muda Hilir	5	4	5	–	1	1
Bangun Purba	2	2	1	2	2	1
Galang	6	6	5	3	6	4
Tanjung Morawa	9	9	9	10	14	13
Patumbak	4	4	4	5	5	5
Deli Tua	2	2	2	5	4	3
Sunggal	6	6	3	11	13	11
Hampan Perak	9	9	7	12	9	14
Labuhan Deli	3	3	2	2	2	2
Percut Sei Tuan	11	11	12	14	18	15
Batang Kuis	4	4	4	5	6	6
Pantai Labu	6	6	7	3	3	3
Beringin	5	5	4	3	3	2
Lubuk Pakam	4	4	3	5	6	6
Pagar Merbau	6	6	6	2	1	2
<b>Deli Serdang</b>	<b>112</b>	<b>111</b>	<b>106</b>	<b>96</b>	<b>112</b>	<b>104</b>

Sumber/Source: Dinas Kesehatan Kabupaten Deli Serdang/ Health Office of Deli Serdang Regency

**Tabel 4.2.2** Jumlah Tenaga Kesehatan Menurut Kecamatan di Kabupaten Deli Serdang, 2023  
**Number of Medical Personnel by Subdistrict in Deli Serdang Regency, 2023**

Kecamatan Subdistrict	Tenaga Kesehatan/ Health Personnel				
	Dokter Doctor	Perawat Nurse	Bidan Midwife	Farmasi Pharmaceutical	Ahli Gizi nutritionist
(1)	(2)	(3)	(4)	(5)	(6)
Gunung Meriah	4	3	17	1	0
Sinembah Tanjung Muda Hulu	2	4	29	1	3
Sibolangit	9	16	44	2	2
Kutalimbaru	4	7	33	1	1
Pancur Batu	10	22	53	5	4
Namo Rambe	5	11	68	2	1
Biru-Biru	8	13	42	2	1
Sinembah Tanjung Muda Hilir	4	10	30	3	0
Bangun Purba	2	1	25	2	0
Galang	10	16	55	4	3
Tanjung Morawa	11	28	92	5	7
Patumbak	5	8	39	2	3
Deli Tua	8	14	36	2	4
Sunggal	16	15	58	3	3
Hamparan Perak	10	17	90	3	3
Labuhan Deli	10	15	66	3	2
Percut Sei Tuan	22	42	139	7	2
Batang Kuis	8	7	43	4	1
Pantai Labu	6	9	34	3	1
Beringin	6	8	44	4	3
Lubuk Pakam	10	16	56	4	6
Pagar Merbau	4	8	37	3	1
<b>Deli Serdang</b>	<b>174</b>	<b>290</b>	<b>1.130</b>	<b>66</b>	<b>51</b>

**Lanjutan Tabel/ Continued Table 4.2.2**

Kecamatan Subdistrict	Tenaga Kesehatan/ Health Personnel				Jumlah Total
	Tenaga Tehnisi Medis Medical Personnel	Tenaga Sanitasi Sanitation Personnel	Tenaga Kesmas Health of Society Personnel		
	(7)	(8)	(9)	(10)	
(1)	(7)	(8)	(9)	(10)	
Gunung Meriah	-	-	2	27	
Sinembah Tanjung Muda Hulu	2	-	1	42	
Sibolangit	-	1	3	77	
Kutalimbaru	-	1	4	51	
Pancur Batu	-	1	2	97	
Namo Rambe	-	1	1	89	
Biru-Biru	1	-	6	73	
Sinembah Tanjung Muda Hilir	-	2	3	52	
Bangun Purba	-	-	-	30	
Galang	5	2	3	98	
Tanjung Morawa	2	-	7	152	
Patumbak	3	1	3	64	
Deli Tua	1	1	7	73	
Sunggal	6	-	6	107	
Hampan Perak	-	2	5	130	
Labuhan Deli	1	3	7	107	
Percut Sei Tuan	4	1	13	230	
Batang Kuis	-	1	3	67	
Pantai Labu	-	1	1	55	
Beringin	2	-	6	73	
Lubuk Pakam	-	-	9	101	
Pagar Merbau	-	-	2	55	
<b>Deli Serdang</b>	<b>27</b>	<b>18</b>	<b>94</b>	<b>1.850</b>	

Sumber/Source: Dinas Kesehatan Kabupaten Deli Serdang/Health Office of Deli Serdang Regency

**Tabel 4.2.3** Jumlah Fasilitas Kesehatan Menurut Kecamatan di Kabupaten Deli Serdang, 2023  
**Number of Health Facility by Subdistrict in Deli Serdang Regency, 2023**

Kecamatan Subdistrict	Rumah Sakit Hospital	Puskesmas Public Health Center	Puskesmas Pembantu Public Health Sub Center	Posyandu Maternal & Child Health Center
(1)	(2)	(3)	(4)	(5)
Gunung Meriah	-	1	2	12
Sinembah Tanjung Muda Hulu	-	1	3	22
Sibolangit	-	2	6	49
Kutalimbaru	-	1	4	56
Pancur Batu	2	2	5	82
Namo Rambe	1	1	5	47
Biru-Biru	-	1	3	51
Sinembah Tanjung Muda Hilir	-	1	5	57
Bangun Purba	1	1	3	53
Galang	1	2	6	82
Tanjung Morawa	4	2	8	140
Patumbak	-	1	4	56
Deli Tua	2	1	2	37
Sunggal	1	3	6	128
Hamparan Perak	1	2	8	119
Labuhan Deli	1	2	3	53
Percut Sei Tuan	4	3	11	193
Batang Kuis	1	1	4	47
Pantai Labu	-	1	6	46
Beringin	1	2	5	53
Lubuk Pakam	4	2	4	52
Pagar Merbau	-	1	6	43
<b>Deli Serdang</b>	<b>24</b>	<b>34</b>	<b>109</b>	<b>1.478</b>

**Lanjutan Tabel/ Continued Table 4.2.3**

Kecamatan Subdistrict	Klinik/Balai Kesehatan Clinic/Health Center	Polindes Village Maternity	Poskesdes Village Health Center	Prakter Dokter Private Physiscian	Praktek Bidan Private Midwife
(1)	(6)	(7)	(8)	(9)	(10)
Gunung Meriah	-	-	5	-	-
Sinembah Tanjung Muda Hulu	1	-	17	1	3
Sibolangit	1	-	10	-	3
Kutalimbaru	1	-	8	-	7
Pancur Batu	10	-	10	13	4
Namo Rambe	4	-	3	5	11
Biru-Biru	4	-	11	2	7
Sinembah Tanjung Muda Hilir	2	-	10	1	5
Bangun Purba	3	-	9	-	7
Galang	11	-	13	7	10
Tanjung Morawa	26	-	9	24	32
Patumbak	8	-	1	3	15
Deli Tua	6	-		7	12
Sunggal	24	-	2	22	35
Hampan Perak	9	-	9	7	17
Labuhan Deli	3	-		10	12
Percut Sei Tuan	30	-	8	48	53
Batang Kuis	6	-	7	3	12
Pantai Labu	1	-	11	4	7
Beringin	6	-	6	13	15
Lubuk Pakam	19	-	2	14	17
Pagar Merbau	3	-	8	2	8
<b>Deli Serdang</b>	<b>178</b>	<b>-</b>	<b>159</b>	<b>186</b>	<b>292</b>



**Tabel 4.2.4** Jumlah Dokter Spesialis, Dokter Umum, dan Dokter Gigi Menurut Kecamatan di Kabupaten Deli Serdang, 2023  
**Table** Number of Specialist Doctor, Generalist Doctor, and Dentist by Subdistrict in Deli Serdang, 2023

Kecamatan Subdistrict	Dokter Spesialis Specialist Doctors	Dokter Umum Generalist Doctors	Dokter Gigi Dentist
(1)	(2)	(3)	(4)
Gunung Meriah	-	4	1
Sinembah Tanjung Muda Hulu	-	5	1
Sibolangit	-	10	2
Kutalimbaru	5	1	-
Pancur Batu	-	5	2
Namo Rambe	-	5	2
Biru-Biru	-	6	2
Sinembah Tanjung Muda Hilir	-	4	3
Bangun Purba	-	2	1
Galang	-	9	2
Tanjung Morawa	-	8	5
Patumbak	-	5	4
Deli Tua	-	5	3
Sunggal	7	9	3
Hampan Perak	-	2	3
Labuhan Deli	-	2	3
Percut Sei Tuan	8	4	2
Batang Kuis	-	5	3
Pantai Labu	-	6	1
Beringin	-	11	3
Lubuk Pakam	6	1	-
Pagar Merbau	-	3	-
<b>Deli Serdang</b>	<b>26</b>	<b>112</b>	<b>46</b>

Sumber/Source: Dinas Kesehatan Kabupaten Deli Sedang/Health Office of Deli Serdang Regency

**Tabel 4.2.5** Jumlah Dokter Spesialis, Dokter Umum, dan Dokter Gigi Menurut Sarana Pelayanan Kesehatan di Kabupaten Deli Serdang, 2023  
**Number of Specialist Doctor, Generalist Doctor, and Dentist by Type of Health Facility in Deli Serdang Regency, 2023**

Unit Kerja Work Unit	Dokter Spesialis Specialist Doctors	Dokter Umum Generalist Doctors	Dokter Gigi Dentist
(1)	(2)	(3)	(4)
Puskesmas/Public Health Center	20	105	41
Rumah Sakit/Hospital	492	160	80
Dinkes Kabupaten	-	-	-
Institusi Diknakes/Diklat	-	-	-
Sarana Kesehatan lain	9	296	67
<b>Jumlah / Total</b>	<b>521</b>	<b>561</b>	<b>188</b>

Sumber/Source: Dinas Kesehatan Kabupaten Deli Serdang/Health Office of Deli Serdang Regency

**Tabel 4.2.6**      **Persentase Balita yang Pernah Mendapat Imunisasi Menurut Jenis Imunisasi di Kabupaten Deli Serdang, 2019-2023**  
**Percentage of Children Under Five Years Who Had Immunization by Type of Immunization in Deli Serdang Regency, 2019-2023**

Unit Kerja Work Unit	2019	2020	2021	2022	2023
(1)	(2)	(3)	(4)	(5)	(6)
BCG	98,49	98,28	93,00	98.40	93.90
Campak/Measles	99,24	97,10	90,00	99.40	94.70
DPT	99,25	97,54	87,60	95.70	74.30
Polio	99,14	94,44	89,90	94.60	85.80
Hepatitis B	96,90	95,03	91,80	91.70	78.50

Sumber/Source: Dinas Kesehatan Kabupaten Deli Serdang/Health Office of Deli Serdang Regency

**Tabel 4.2.7** Jumlah Balita yang Pernah Mendapat Imunisasi Menurut Jenis Imunisasi dan Kecamatan di Kabupaten Deli Serdang, 2023  
**Number of Children Under Five Years Who Had Immunization by Type of Immunization and Subdistrict in Deli Serdang Regency, 2023**

Kecamatan Subdistrict	Jenis Imunisasi/Type of Immunization				
	BCG	Campak	DPT	Polio	Hepatitis
(1)	(2)	(3)	(4)	(5)	(6)
Gunung Meriah	61	60	60	60	61
Sinembah Tanjung Muda Hulu	184	196	243	231	137
Sibolangit	443	454	316	450	360
Kutalimbaru	1.123	941	538	689	626
Pancur Batu	2.228	2.273	1.548	2.099	1.442
Namo Rambe	647	639	623	640	633
Biru-Biru	797	716	687	741	796
Sinembah Tanjung Muda Hilir	659	627	695	552	525
Bangun Purba	341	432	338	344	389
Galang	1.411	1.522	1.153	1.281	856
Tanjung Morawa	5.047	4.415	3.171	4.565	4.529
Patumbak	1.724	1.516	921	1.277	548
Deli Tua	1.342	1.380	955	1.116	1.233
Sunggal	4.799	4.414	4.699	4.527	3.963
Hamparan Perak	3.377	3.308	2.615	3.291	3.135
Labuhan Deli	1.437	1.295	1.048	1.086	1.466
Percut Sei Tuan	8.608	8.804	5.667	6.809	6.961
Batang Kuis	1.375	1.379	1.093	1.285	1.324
Pantai Labu	925	933	795	892	968
Beringin	1.091	994	812	925	1.054
Lubuk Pakam	1.762	1.901	1.849	1.693	1.752
Pagar Merbau	871	861	829	847	903
<b>Deli Serdang</b>	<b>40.252</b>	<b>39.060</b>	<b>30.655</b>	<b>35.400</b>	<b>33.661</b>

Sumber/Source: Dinas Kesehatan Kabupaten Deli Serdang/Health Office of Deli Serdang Regency

**Tabel 4.2.8**      **Jumlah Kasus 10 Penyakit Terbanyak di Kabupaten Deli Serdang, 2022-2023**  
**Table**            **Number of Cases of the 10 Most Diseases in Deli Serdang Regency, 2022-2023**

Jenis Penyakit The Type of Disease	2022	Jenis Penyakit The Type of Disease	2023
(1)	(2)	(3)	(4)
Accute Upper Infection Undpecified	45.371	Ispa	65.940
Hypertension	43.240	Hypertensi	63.763
Gastritis	25.875	Gastritis	33.561
Influenza	18.437	Remahoid Arthritis	32.545
Penyakit pada sistem Otot dan Lainnya	17.153	DM Type II	26.318
Dyspepsia	16.608	Influenza	24.695
Fever, Unspecified	14.087	Dermatitis	13.901
Gastroenteritis	13.161	Commond Cold	13.584
DM Type I-II	11.977	Dispepsia	12.866
Dermatitis Unspecified	10.902	Diare	12.123

Sumber/Source: Dinas Kesehatan Kabupaten Deli Sedang/Health Office of Deli Serdang Regency

**Tabel 4.2.9** Jumlah Bayi Lahir, Bayi Berat Badan Lahir Rendah (BBLR), BBLR Dirujuk, dan Bergizi Buruk di Kabupaten Deli Serdang, 2017-2023  
**Number of Births, Babies with Low Birth Weights (LBW), Treated LBW, and Malnutrition Cases in Deli Serdang Regency, 2017-2023**

Tahun Year	Bayi Lahir Births	BBLR/LBW		Gizi Buruk Malnutrition
		Jumlah Total	Dirujuk Treated	
(1)	(2)	(3)	(4)	(5)
2017	44 656	234	19	14
2018	44 550	203	-	14
2019	43 982	184	-	1
2020	44 298	90	-	8
2021	40 291	53	-	2
2022	40 757	45	-	-
2023	40 599	41	-	-

Sumber/Source: Dinas Kesehatan Kabupaten Deli Serdang/Health Office of Deli Serdang Regency

**Tabel 4.2.10** Jumlah Bayi Lahir, Bayi Berat Badan Lahir Rendah (BBLR), BBLR Dirujuk, dan Bergizi Buruk di Kabupaten Deli Serdang, 2023  
**Number of Births, Babies with Low Birth Weights (LBW), Treated LBW, and Malnutrition Cases in Deli Serdang Regency, 2023**

Kecamatan Subdistrict	Bayi Lahir Births	BBLR/LBW		Gizi Buruk Malnutrition
		Jumlah Total	Dirujuk Treated	
(1)	(2)	(3)	(4)	(5)
Gunung Meriah	59	-	-	
Sinembah Tanjung Muda Hulu	275	-	-	
Sibolangit	418	-	-	
Kutalimbaru	806	-	-	
Pancur Batu	2.008	-	-	
Namo Rambe	646	6	-	1
Biru-Biru	752	-	-	1
Sinembah Tanjung Muda Hilir	708	-	-	
Bangun Purba	492	-	-	
Galang	1.383	2	-	
Tanjung Morawa	4.305	16	-	1
Patumbak	2.057	1	-	
Deli Tua	1.352	1	-	2
Sunggal	5.653	6	-	2
Hamparan Perak	3.444	-	-	2
Labuhan Deli	1.388	2	-	
Percut Sei Tuan	8.733	2	-	1
Batang Kuis	1.325	1	-	
Pantai Labu	971	-	-	
Beringin	1.173	2	-	2
Lubuk Pakam	1.814	2	-	1
Pagar Merbau	837	-	-	
<b>Deli Serdang</b>	<b>40.599</b>	<b>41</b>	<b>0</b>	<b>13</b>

Sumber/Source: Dinas Kesehatan Kabupaten Deli Serdang/Health Office of Deli Serdang Regency

**Tabel 4.2.11** Jumlah Ibu Hamil, Melakukan Kunjungan K1, Melakukan Kunjungan K4, Kurang Energi Kronis (KEK), dan Mendapat Tablet Zat Besi (Fe), 2017-2023  
**Number of Pregnant Women, Those with One Visit and four Visits of Antenatal Care, Chronic Energy Deficiency (CED), and Receiving Iron Supplement, 2017-2023**

Tahun Years	Jumlah Ibu Hamil Pregnant Women	Melakukan Kunjungan K1 One Visit	Melakukan Kunjungan K4 Four Visits	Kurang Energi Kronis (KEK) Chronic Energy Deficiency (CED)	Mendapat Zat Besi (Fe) Receiving Iron Supplement
(1)	(2)	(3)	(4)	(5)	(6)
2017	49.122	48.541	47.409	87	47.409
2018	49.005	48.553	47.169	46	47.169
2019	48.877	48.386	45.673	127	45.918
2020	48.727	47.645	44.304	159	44.279
2021	46.072	44.874	43.449	437	43.449
2022	46.599	45.779	44.219	120	44.136
2023	47.156	46.638	46.300	682	46.300

Sumber/Source: Dinas Kesehatan Kabupaten Deli Sedang/Health Office of Deli Serdang Regency



**Tabel 4.2.12** Jumlah Kasus HIV/AIDS, IMS, DBD, Diare, TB, dan Malaria Menurut Kecamatan di Kabupaten Deli Serdang, 2024  
**Table** Number of Cases of HIV/AIDS, Sexually Transmitted Infection, Dengue Fever, Diarrhea, Tuberculosis (TB) and Malaria by Subdistrict in Deli Serdang Regency, 2024

Kecamatan Subdistrict	HIV/AIDS	IMS Sexually Transmitted Infection	DBD Dengue Fever	Diare Diarrhea	TB Tuberculosis	Malaria
(1)	(2)	(3)	(4)	(5)	(6)	(7)
Gunung Meriah	-	-	-	97	12	-
Sinembah Tanjung Muda Hulu	-	-	-	395	23	-
Sibolangit	2	-	2	325	46	-
Kutalimbaru	-	-	-	586	51	-
Pancur Batu	5	-	38	892	250	-
Namo Rambe	-	-	36	456	89	-
Biru-Biru	2	-	29	751	43	-
Sinembah Tanjung Muda Hilir	4	-	7	914	71	-
Bangun Purba	1	-	13	520	36	-
Galang	12	-	16	1.441	138	6
Tanjung Morawa	29	-	113	4.425	402	-
Patumbak	1	-	50	948	188	-
Deli Tua	5	-	27	1.279	308	2
Sunggal	18	2	20	4.333	428	-
Hamparan Perak	7	3	14	3.133	223	-
Labuhan Deli	11	-	10	1.154	141	-
Percut Sei Tuan	150	-	80	6.463	929	-
Batang Kuis	2	-	23	1.344	173	-
Pantai Labu	5	-	3	1.353	45	-
Beringin	10	1	36	1.738	238	1
Lubuk Pakam	129	2	137	942	745	2
Pagar Merbau	1	-	36	1.079	37	-
<b>Deli Serdang</b>	<b>394</b>	<b>8</b>	<b>690</b>	<b>34.568</b>	<b>4.616</b>	<b>11</b>

Sumber/Source: Dinas Kesehatan Kabupaten Deli Serdang/Health Office of Deli Serdang Regency

**Tabel 4.2.13** Jumlah Klinik Keluarga Berencana (KKB) dan Pos Pelayanan Keluarga Berencana Desa (PPKBD) Menurut Kecamatan, 2023  
**Number of Family Planning Clinics and Village Family Planning Service Units by Subdistrict, 2023**

Kecamatan Subdistrict	KKB Family Planning Clinics	PPKBD Village Family Planning Service Units
(1)	(2)	(3)
Gunung Meriah	2	12
Sinembah Tanjung Muda Hulu	2	20
Sibolangit	2	30
Kutalimbaru	1	14
Pancur Batu	3	25
Namo Rambe	2	36
Biru-Biru	4	17
Sinembah Tanjung Muda Hilir	3	15
Bangun Purba	3	24
Galang	5	29
Tanjung Morawa	8	26
Patumbak	2	8
Deli Tua	3	6
Sunggal	7	17
Hamparan Perak	6	20
Labuhan Deli	4	5
Percut Sei Tuan	5	20
Batang Kuis	3	11
Pantai Labu	1	19
Beringin	3	11
Lubuk Pakam	9	13
Pagar Merbau	2	16
<b>Deli Serdang</b>	<b>80</b>	<b>394</b>

Sumber/Source: Dinas Pengendalian Penduduk, KB dan Pemberdayaan Perempuan, Perlindungan Anak Kabupaten Deli Serdang/Department of Population Control, Family Planning, and Women's Empowerment Deli Serdang Regency

**Tabel 4.2.14** Jumlah Pasangan Usia Subur dan Peserta KB Aktif Menurut Kecamatan di Kabupaten Deli Serdang, 2023  
**Number of Eligible Couples and Family Planning Participants by Subdistrict in Deli Serdang Regency, 2023**

Kecamatan Subdistrict	Jumlah PUS Eligible Couples	Peserta KB Family Planning Participants			
		IUD	MOW	MOP	Kondom Condom
(1)	(2)	(3)	(4)	(5)	(6)
Gunung Meriah	650	2	15	0	27
Sinembah Tanjung Muda Hulu	3.738	648	768	79	592
Sibolangit	4.974	42	158	2	86
Kutalimbaru	9.839	69	340	11	160
Pancur Batu	23.725	346	720	20	558
Namo Rambe	11.361	113	405	7	349
Biru-Biru	10.683	233	704	3	261
Sinembah Tanjung Muda Hilir	8.732	167	411	7	176
Bangun Purba	6.078	47	130	10	115
Galang	17.580	123	313	24	268
Tanjung Morawa	52.576	9	169	2	66
Patumbak	23.213	267	474	7	414
Deli Tua	12.461	206	311	7	320
Sunggal	50.832	456	804	29	452
Hampan Perak	44.032	277	237	4	275
Labuhan Deli	15.406	240	246	12	194
Percut Sei Tuan	96.707	1.374	718	31	724
Batang Kuis	16.486	184	205	11	186
Pantai Labu	17.992	342	281	37	467
Beringin	10.547	163	194	3	178
Lubuk Pakam	13.828	129	294	11	175
Pagar Merbau	16.381	138	320	15	201
<b>Deli Serdang</b>	<b>467.822</b>	<b>5.575</b>	<b>8.217</b>	<b>332</b>	<b>6.244</b>

**Lanjutan Tabel/ Continued Table 4.2.14**

Kecamatan Subdistrict	Peserta KB Family Planning Participants			Jumlah Total
	Implan Implants	Suntikan Injection	Pil Pill	
(1)	(7)	(8)	(9)	(10)
Gunung Meriah	64	52	78	186
Sinembah Tanjung Muda Hulu	1.850	6.718	6.110	10.047
Sibolangit	643	595	524	1.455
Kutalimbaru	728	1.669	1.191	2.499
Pancur Batu	1.623	2.914	3.228	6.495
Namo Rambe	814	1.356	1.217	2.905
Biru-Biru	899	1.463	1.225	3.325
Sinembah Tanjung Muda Hilir	628	1.218	611	2.000
Bangun Purba	531	926	845	1,678
Galang	777	2.195	2.468	3.973
Tanjung Morawa	414	345	279	939
Patumbak	899	3.379	2.397	4.458
Deli Tua	797	2.624	1.848	3.489
Sunggal	2.136	5.575	4.957	8.834
Hampan Perak	1.588	7.032	6.144	8,525
Labuhan Deli	1.147	3.114	1.810	3.649
Percut Sei Tuan	5.552	12.975	15.092	23.491
Batang Kuis	926	2.234	1.339	2.851
Pantai Labu	1.177	2.615	2.434	4.738
Beringin	696	1.444	1.554	2.788
Lubuk Pakam	994	2.236	2.037	3.640
Pagar Merbau	1.044	2.485	2.043	3.761
<b>Deli Serdang</b>	<b>25.927</b>	<b>65.164</b>	<b>59.431</b>	<b>105.726</b>

Sumber/Source: Dinas Pengendalian Penduduk, KB dan Pemberdayaan Perempuan, Perlindungan Anak Kab. Deli Serdang/Department of Population Control, Family Planning, and Women's Empowerment Deli Serdang Regency

**Tabel 4.2.15**      **Perkiraan Permintaan Masyarakat (PPM) Peserta KB Aktif Menurut Kecamatan di Kabupaten Deli Serdang, 2023**  
**Table**                **PPM Family Planning Participants by Subdistrict in Deli Serdang Regency, 2023**

Kecamatan Subdistrict	IUD	MOW	MOP	Kondom Condom	Implan Implants
(1)	(2)	(3)	(4)	(5)	(6)
Gunung Meriah	34	21	4	20	63
Sinembah Tanjung Muda Hulu	196	120	21	115	363
Sibolangit	261	159	28	153	483
Kutalimbaru	516	315	54	302	955
Pancur Batu	1.245	760	131	729	2.304
Namo Rambe	596	364	63	349	1.103
Biru-Biru	561	342	59	328	1.037
Sinembah Tanjung Muda Hilir	458	280	48	268	848
Bangun Purba	319	195	34	187	590
Galang	923	563	97	540	1.707
Tanjung Morawa	2.759	1.684	291	1.615	5.106
Patumbak	1.218	744	129	713	2.254
Deli Tua	654	399	69	383	1.210
Sunggal	2.668	1.628	281	1.562	4.936
Hamparan Perak	2.311	1.411	244	1.353	4.276
Labuhan Deli	809	494	85	473	1.496
Percut Sei Tuan	5.076	3.098	535	2.971	9.391
Batang Kuis	865	528	91	506	1.601
Pantai Labu	944	576	100	553	1.747
Beringin	554	338	58	324	1.024
Lubuk Pakam	726	443	77	425	1.343
Pagar Merbau	860	525	91	503	1.591
<b>Deli Serdang</b>	<b>24.554</b>	<b>14.986</b>	<b>2.590</b>	<b>14.371</b>	<b>45.430</b>

Lanjutan Tabel/ Continued Table 4.2.15

Kecamatan Subdistrict	Suntikan Injection	Pil Pill	Total PA	Jumlah PUS
(1)	(7)	(8)	(9)	(10)
Gunung Meriah	114	84	341	650
Sinembah Tanjung Muda Hulu	656	485	1.958	3.738
Sibolangit	873	646	2.605	4.974
Kutalimbaru	1.727	1.278	5.153	9.839
Pancur Batu	4.165	3.081	12.426	23.725
Namo Rambe	1.994	1.475	5.950	11.361
Biru-Biru	1.875	1.387	5.595	10.683
Sinembah Tanjung Muda Hilir	1.533	1.134	4.573	8.732
Bangun Purba	1.067	789	3.183	6.078
Galang	3.086	2.283	9.207	17.580
Tanjung Morawa	9.229	6.827	27.536	52.576
Patumbak	4.075	3.014	12.157	23.213
Deli Tua	2.187	1.618	6.526	12.461
Sunggal	8.923	6.601	26.622	50.832
Hamparan Perak	7.729	5.718	23.061	44.032
Labuhan Deli	2.704	2.001	8.069	15.406
Percut Sei Tuan	1.6976	12.558	50.648	96.707
Batang Kuis	2.894	2.141	8.634	16.486
Pantai Labu	3158	2.336	9.423	17.992
Beringin	1.851	1.370	5.524	10.547
Lubuk Pakam	2.427	1.796	7.242	13.828
Pagar Merbau	2.875	2.127	8.579	16.381
<b>Deli Serdang</b>	<b>82.121</b>	<b>60.751</b>	<b>245.013</b>	<b>467.822</b>

Sumber/Source: Dinas Pengendalian Penduduk, KB dan Pemberdayaan Perempuan, Perlindungan Anak Kab. Deli Serdang/Department of Population Control, Family Planning, and Women's Empowerment Deli Serdang Regency

**Tabel 4.2.16**      **Perkiraan Permintaan Masyarakat (PPM) Peserta KB Baru Menurut Kecamatan di Kabupaten Deli Serdang, 2023**  
**Table**                **PPM New Family Planning Participants by Subdistrict in Deli Serdang Regency, 2023**

Kecamatan Subdistrict	IUD	MOW	MOP	Kondom Condom
(1)	(2)	(3)	(4)	(5)
Gunung Meriah	1	0	0	5
Sinembah Tanjung Muda Hulu	7	1	1	27
Sibolangit	10	1	1	36
Kutalimbaru	19	2	2	72
Pancur Batu	46	5	5	173
Namo Rambe	22	3	2	83
Biru-Biru	21	2	2	78
Sinembah Tanjung Muda Hilir	17	2	2	64
Bangun Purba	12	1	1	44
Galang	34	4	4	128
Tanjung Morawa	101	12	11	384
Patumbak	45	5	5	169
Deli Tua	24	3	3	91
Sunggal	98	12	11	371
Hampan Perak	85	10	9	321
Labuhan Deli	30	4	3	112
Percut Sei Tuan	187	22	21	706
Batang Kuis	32	4	4	120
Pantai Labu	35	4	4	131
Beringin	20	2	2	77
Lubuk Pakam	27	3	3	101
Pagar Merbau	32	4	4	120
<b>Deli Serdang</b>	<b>903</b>	<b>108</b>	<b>100</b>	<b>3.415</b>

**Lanjutan Tabel/ Continued Table 4.2.16**

Kecamatan Subdistrict	Implan	Suntik	Pil	Jumlah
(1)	(6)	(7)	(8)	(9)
Gunung Meriah	11	20	23	61
Sinembah Tanjung Muda Hulu	63	117	133	349
Sibolangit	84	155	177	464
Kutalimbaru	166	307	350	918
Pancur Batu	400	741	844	2.214
Namo Rambe	191	355	404	1.060
Biru-Biru	180	334	380	997
Sinembah Tanjung Muda Hilir	147	273	311	815
Bangun Purba	102	190	216	567
Galang	296	549	626	1.641
Tanjung Morawa	886	1.641	1.871	4.907
Patumbak	391	725	826	2.166
Deli Tua	210	389	443	1.163
Sunggal	856	1.587	1.809	4.744
Hampan Perak	742	1.375	1.567	4.109
Labuhan Deli	260	481	548	1.438
Percut Sei Tuan	1.629	3.019	3.441	9.025
Batang Kuis	278	515	587	1.538
Pantai Labu	303	562	640	1.679
Beringin	178	329	375	984
Lubuk Pakam	233	432	492	1.290
Pagar Merbau	276	511	583	1.529
<b>Deli Serdang</b>	<b>7.881</b>	<b>14.604</b>	<b>16.647</b>	<b>43.658</b>

Sumber/Source: Dinas Pengendalian Penduduk, KB dan Pemberdayaan Perempuan, Perlindungan Anak Kab. Deli Serdang/Department of Population Control, Family Planning, and Women's Empowerment Deli Serdang Regency



**Tabel 4.2.17** Jumlah Institusi Masyarakat Pengelola Program KB Nasional Menurut Kecamatan di Kabupaten Deli Serdang, 2023  
**Number of Inistitutor National Family Planning Program By Subdistrict in Deli Serdang Regency, 2023**

Kecamatan Subdistrict	PPKBD				Jumlah Total
	Awal Early	Dasar Base	Berkembang Expand	Mandiri Self Supporting	
(1)	(2)	(3)	(4)	(5)	(6)
Gunung Meriah	-	-	12	-	12
Sinembah Tanjung Muda Hulu	-	-	20	-	20
Sibolangit	4	26	-	-	30
Kutalimbaru	-	14	-	-	14
Pancur Batu	3	-	22	-	25
Namo Rambe	1	-	35	-	36
Biru-Biru	-	-	17	-	17
Sinembah Tanjung Muda Hilir	-	-	15	-	15
Bangun Purba	-	-	24	-	24
Galang	-	29	-	-	29
Tanjung Morawa	2	-	24	-	26
Patumbak	-	-	8	-	8
Deli Tua	-	-	6	-	6
Sunggal	-	-	12	5	17
Hampan Perak	-	-	20	-	20
Labuhan Deli	-	-	5	-	5
Percut Sei Tuan	-	-	20	-	20
Batang Kuis	-	-	11	-	11
Pantai Labu	-	-	19	-	19
Beringin	-	-	11	-	11
Lubuk Pakam	-	-	13	-	13
Pagar Merbau	-	-	14	2	16
<b>Deli Serdang</b>	<b>10</b>	<b>69</b>	<b>308</b>	<b>7</b>	<b>394</b>

**Lanjutan Tabel/ Continued Table 4.2.17**

Kecamatan Subdistrict	Sub PPKBD					Jumlah Total
	Awal Early	Dasar Base	Berkembang Expand	Mandiri Self Supporting		
(1)	(7)	(8)	(9)	(10)	(11)	
Gunung Meriah	0	5	14	-	19	
Sinembah Tanjung Muda Hulu	0	-	44	-	44	
Sibolangit	0	87	-	-	87	
Kutalimbaru	0	100	-	-	100	
Pancur Batu	9	-	107	-	116	
Namo Rambe	1	-	64	-	65	
Biru-Biru	0	30	58	-	88	
Sinembah Tanjung Muda Hilir	0	-	80	-	80	
Bangun Purba	0	-	91	-	91	
Galang	0	121	-	-	121	
Tanjung Morawa		28	161	-	189	
Patumbak	0	-	52	-	52	
Deli Tua	0	7	38	-	45	
Sunggal	0	99	63	-	162	
Hamparan Perak	0	60	161	-	221	
Labuhan Deli	0	20	49	-	69	
Percut Sei Tuan	0	80	174	-	254	
Batang Kuis	0	10	65	-	75	
Pantai Labu	0	-	76	-	76	
Beringin	0	3	86	-	89	
Lubuk Pakam	0	14	91	-	105	
Pagar Merbau	0	10	47	2	59	
<b>Deli Serdang</b>	<b>10</b>	<b>674</b>	<b>1.521</b>	<b>2</b>	<b>2.207</b>	

Lanjutan Tabel/ Continued Table 4.2.17

Kecamatan Subdistrict	PPKBD		Lingkungan Dusun	Sub PPKBD	
	Target Goals	Aktif Active		Target Goals	Aktif Active
(1)	(12)	(13)	(14)	(15)	(16)
Gunung Meriah	-	12	19	-	19
Sinembah Tanjung Muda Hulu	-	26	189	-	189
Sibolangit	4	26	30	-	30
Kutalimbaru	-	14	14	-	100
Pancur Batu	-	25	116	-	116
Namo Rambe	-	36	65	-	65
Biru-Biru	-	17	88	-	88
Sinembah Tanjung Muda Hilir	-	15	80	-	80
Bangun Purba	-	24	91	-	91
Galang	-	29	124	-	121
Tanjung Morawa	-	20	44	-	44
Patumbak	8	8	52	52	52
Deli Tua	-	6	45	7	38
Sunggal	17	17	162	162	162
Hamparan Perak	-	20	20	60	161
Labuhan Deli	5	5	69	69	69
Percut Sei Tuan	-	20	20	80	174
Batang Kuis	-	11	75	-	75
Pantai Labu	-	13	105	14	91
Beringin	-	16	59	-	59
Lubuk Pakam	-	19	76	-	76
Pagar Merbau	11	11	89	89	89
<b>Deli Serdang</b>	<b>45</b>	<b>390</b>	<b>1.632</b>	<b>533</b>	<b>1.989</b>

Sumber/Source: Dinas Pengendalian Penduduk, KB dan Pemberdayaan Perempuan, Perlindungan Anak Kab. Deli Serdang/Department of Population Control, Family Planning, and Women's Empowerment Deli Serdang Regency

**4.3 AGAMA DAN SOSIAL LAINNYA  
RELIGION AND OTHER SOCIAL AFFAIR**

**Tabel 4.3.1 Jumlah Penduduk Menurut Kecamatan dan Agama yang  
Table Dianut di Kabupaten Deli Serdang, 2023  
Population by Subdistrict and Religion in Deli Serdang  
Regency, 2023**

Kecamatan Subdistrict	Islam	Protestan Protestant	Katolik Catholic	Hindu	Budha Buddha	Lainnya Others
(1)	(2)	(3)	(4)	(5)	(6)	(7)
Gunung Meriah	373	3.779	682	-	-	-
Sinembah Tanjung Muda Hulu	5.171	7.145	2.218	1	-	-
Sibolangit	3.875	7.787	5.446	10	256	1
Kutalimbaru	27.464	1.387	4.428	62	-	9
Pancur Batu	52.769	14.973	6.118	164	280	7
Namo Rambe	17.388	7.115	3.579	32	200	4
Biru-Biru	13.834	4.035	5.505	37	30	1
Sinembah Tanjung Muda Hilir	15.276	8.696	8.455	38	-	-
Bangun Purba	18.603	2.955	1.203	6	-	-
Galang	55.553	3.718	1.075	59	1.005	-
Tanjung Morawa	173.683	4.579	7.846	275	5.294	37
Patumbak	80.271	12.820	3.569	132	95	71
Deli Tua	55.551	5.260	6.920	98	1.433	3
Sunggal	208.417	13.484	4.722	610	4.015	69
Hamparan Perak	128.838	1.860	659	119	1.350	1
Labuhan Deli	55.573	1.703	626	354	3.825	1
Percut Sei Tuan	322.974	5.231	4.911	273	7.329	15
Batang Kuis	56.974	3.974	878	84	747	-
Pantai Labu	41.737	25.060	632	-	5.778	-
Beringin	41.365	1.865	1.833	21	227	11
Lubuk Pakam	173.783	1.445	4.359	426	2.737	2
Pagar Merbau	36.886	4.635	143	7	1.252	4
<b>Deli Serdang</b>	<b>1.586.358</b>	<b>143.506</b>	<b>75.807</b>	<b>2.808</b>	<b>35.853</b>	<b>236</b>

Sumber/Source: Kantor Kementerian Agama Kabupaten Deli Serdang/Departement of Religion Representative Office of Deli Serdang Regency

**Tabel 4.3.2** Jumlah Tempat Peribadatan Menurut Kecamatan di Kabupaten Deli Serdang, 2023  
**Number of Worship Facilities by Subdistrict in Deli Serdang Regency, 2023**

Kecamatan Subdistrict	Mesjid Mosque	Mushola Pray Room	Gereja Protestan Protestant Church	Gereja Katolik Catholic Church	Pura Temple	Vihara
(1)	(2)	(3)	(4)	(5)	(6)	(7)
Gunung Meriah	1	-	10	-	...	-
Sinembah Tanjung Muda Hulu	15	1	21	12	...	-
Sibolangit	9	10	41	23	...	2
Kutalimbaru	25	10	13	10	...	-
Pancur Batu	53	9	67	10	...	2
Namo Rambe	12	3	63	8	...	1
Biru-Biru	21	12	38	12	...	1
Sinembah Tanjung Muda Hilir	29	-	60	26	...	-
Bangun Purba	37	20	21	7	...	-
Galang	59	33	27	3	...	2
Tanjung Morawa	115	29	33	8	...	8
Patumbak	54	38	50	1	...	1
Deli Tua	21	25	12	2	...	2
Sunggal	128	28	34	4	...	7
Hamparan Perak	85	91	20	2	...	12
Labuhan Deli	40	15	11	-	...	10
Percut Sei Tuan	138	60	31	8	...	14
Batang Kuis	45	17	25	1	...	3
Pantai Labu	29	33	19	2	...	4
Beringin	31	44	18	1	...	1
Lubuk Pakam	44	22	66	5	...	9
Pagar Merbau	36	30	11	-	...	1
<b>Deli Serdang</b>	<b>1.027</b>	<b>530</b>	<b>691</b>	<b>145</b>	<b>-</b>	<b>184</b>

Sumber/Source: Kantor Kementerian Agama Kabupaten Deli Serdang/Departement of Religion Representative Office of Deli Serdang Regency

**Tabel 4.3.3** Jumlah Jemaah Haji Asal Kabupaten Deli Serdang Menurut Kecamatan (orang), 2021-2023  
**Number of Moslem Pilgrims by Subdistrict 2016 in Deli Serdang Regency (person), 2021-2023**

Kecamatan Subdistrict	2021		2022		2023	
	Laki-laki Male	Perem- puan Female	Laki-laki Male	Perem- puan Female	Laki-laki Male	Perem- puan Female
(1)	(2)	(3)	(4)	(5)	(6)	(7)
Gunung Meriah	-	-	-	-	-	-
Sinembah Tanjung Muda Hulu	-	-	-	-	-	-
Sibolangit	-	-	-	-	-	-
Kutalimbaru	-	-	-	-	1	-
Pancur Batu	-	-	2	4	9	12
Namo Rambe	-	-	-	-	-	-
Biru-Biru	-	-	-	1	-	-
Sinembah Tanjung Muda Hilir	-	-	-	1	2	3
Bangun Purba	-	-	-	2	7	6
Galang	-	-	-	8	12	13
Tanjung Morawa	-	-	15	25	27	59
Patumbak	-	-	7	14	7	15
Deli Tua	-	-	3	6	16	17
Sunggal	-	-	24	33	28	38
Hamparan Perak	-	-	6	6	15	30
Labuhan Deli	-	-	4	2	4	6
Percut Sei Tuan	-	-	53	82	69	117
Batang Kuis	-	-	12	10	17	25
Pantai Labu	-	-	2	3	8	2
Beringin	-	-	-	3	6	4
Lubuk Pakam	-	-	17	23	28	38
Pagar Merbau	-	-	1	3	2	5
<b>Deli Serdang</b>	<b>-</b>	<b>-</b>	<b>146</b>	<b>226</b>	<b>258</b>	<b>390</b>

Sumber/Source: Kantor Kementerian Agama Kabupaten Deli Serdang/Departement of Religion Representative Office of Deli Serdang Regency

**Tabel 4.3.4** Banyaknya Surat Nikah yang Dikeluarkan Menurut Kecamatan di Kabupaten Deli Serdang, 2019 - 2023  
**Number of Marriage Certificates Issued by Subdistrict in Deli Serdang Regency, 2019 - 2023**

Kecamatan Subdistrict	2019	2020	2021	2022	2023
(1)	(2)	(3)	(4)	(5)	(6)
Gunung Meriah	2	1	277	32	20
Sinembah Tanjung Muda Hulu	1.378	1.273	1.325	1.284	100
Sibolangit	117	29	400	457	100
Kutalimbaru	1.885	1.509	269	268	350
Pancur Batu	421	359	406	510	1.100
Namo Rambe	135	117	140	184	350
Biru-Biru	177	194	162	178	400
Sinembah Tanjung Muda Hilir	426	121	142	139	300
Bangun Purba	144	128	148	159	300
Galang	524	442	527	515	1.100
Tanjung Morawa	635	751	84	28	2.500
Patumbak	519	703	595	547	1.100
Deli Tua	418	363	361	378	900
Sunggal	1.537	1.536	1.499	1.389	3.300
Hamparan Perak	1.339	1.173	1.242	1.204	2.500
Labuhan Deli	471	395	401	473	900
Percut Sei Tuan	2.849	2.362	2.600	2.634	5.500
Batang Kuis	520	474	472	458	1.300
Pantai Labu	479	470	498	428	930
Beringin	252	271	298	287	900
Lubuk Pakam	331	318	553	512	1.100
Pagar Merbau	453	399	419	500	650
<b>Deli Serdang</b>	<b>15.012</b>	<b>13.388</b>	<b>12.818</b>	<b>12.564</b>	<b>25.700</b>

Sumber/Source: Kantor Kementerian Agama Kabupaten Deli Serdang/Departement of Religion Representative Office of Deli Serdang Regency

**4.4 KRIMINALITAS  
CRIME**

**Tabel 4.4.1 Jumlah Kantor Polisi Menurut Kecamatan di Kabupaten Deli Serdang, 2023**  
*Number of Police Office by Subdistrict in Deli Serdang Regency, 2023*

Kecamatan Subdistrict	Polsek/Polsekta Subdistrict Police Office
(1)	(2)
Tanjung Morawa	Tjg. Morawa
Lubuk Pakam	Lubuk Pakam
Batang Kuis	Batang Kuis
Galang	Galang
Bangun Purba	Bangun Purba
S.T.M Hulu	STM. Hulu
S.T.M Hilir	STM. Hilir
Biru – Biru	Biru-Biru
Namo Rambe	Namo Rambe
Gunung Meriah	Gunung Meriah
Pantai Labu	Pantai Labu
Beringin	Beringin, Kawasan Bandara Kuala Namu
Pagar Merbau	Pagar Merbau

Sumber/Source: Polresta Deli Serdang/Police Command of Deli Serdang Regency



**Tabel 4.4.2** Jumlah Personil Polisi di Polsek/Polsekta dan Polres/Polresta di Kabupaten Deli Serdang, 2023  
**Total Police Personnel at Polsek/Polsekta and Polres/Polresta in Deli Serdang Regency, 2023**

Polsek/Polsekta Subdistrict Police Office	Polisi / Police		Jumlah Total
	Laki-laki Man	Perempuan Woman	
(1)	(2)	(3)	(4)
Polresta Deli Serdang	457	34	491
Gunung Meriah	22	-	22
STM Hulu	21	1	22
Namo Rambe	42	-	42
Biru-Biru	36	-	36
STM Hilir	29	-	29
Bangun Purba	26	-	26
Galang	36	2	38
Tanjung Morawa	53	1	54
Batang Kuis	41	1	42
Beringin	34	-	34
Lubuk Pakam	37	-	37
Pagar Merbau	29	-	29
Pantai Labu	25	-	25
Kawasan Bandara KNIA	24	-	24
<b>Jumlah/Total</b>	<b>912</b>	<b>39</b>	<b>951</b>

Sumber/Source: Polresta Deli Serdang/Police Command of Deli Serdang Regency

**Tabel 4.4.3** Jumlah Peristiwa Kejahatan/Pelanggaran yang Dilaporkan dan Diselesaikan Menurut Jenis Pelanggaran, 2023  
**Table** Number of Reported and Solved Crimes by Type of Crime, 2023

Jenis Kejahatan/Type of Crime/Delinquency	Dilaporkan Reported	Diselesaikan Solved
(1)	(2)	(3)
1. Kejahatan Politik/Political Crime	-	-
2. Kejahatan Terhadap Kepala Negara/Against Head of State	-	-
3. Kejahatan Terhadap Ketertiban Umum /Against Public Order	-	-
4. Pembakaran /Arson	10	6
5. Kebakaran /Fire	5	1
6. Memberi Suap /Bribery	-	-
7. Pemalsuan Surat/Falsification	11	7
8. Melanggar Kesopanan /Morality Offense	-	-
9. Menerima Suap / Bribe Receiver	-	-
10. Perzinahan /Adultery	3	2
11. Perkosaan /Rape	5	4
12. Perjudian /Gambling	12	13
13. Penculikan /Kidnapping	1	1
14. Pembunuhan /Murder	2	3
15. Penganiayaan Berat (Amirat) /Heavy Violence	165	118
16. Penganiayaan Ringan/Light Violence	145	63
17. Pencurian Biasa dengan Pemberatan/hef and HeavyViolence	251	140
18. Pencurian Dengan Kekerasan /Thef by Force37	72	32
19. Pencurian Ringan /Light thef	359	207
20. Pencurian Kendaraan Bermotor /Motor Cycle Robbery	534	161
21. Pencurian Kawat Telepon/Listrik/Phone /Electric Wire Thef	-	-
22. Pemerasan /Blackmail	31	26
23. Penggelapan/Korupsi /Embezzlement/Bribery	206	105
24. Penipuan/Swindle	125	61
25. Merusak /Destuction	56	25
26. Penadah /Fence	-	-
27. Kejahatan Ekonomi/Economic Crime	-	-
28. Kejahatan Mata Uang /Crime Related to Money	1	2
29. Kejahatan Narkotik/Narcotic Crime	432	410
30. Kejahatan Materi /Merek/Seal and Trade Mark Forgery	-	-
31. Penyeludupan/Smuggle	-	-
32. Lain lain/Other Crime	379	229
<b>Jumlah/Total</b>	<b>2.805</b>	<b>1.616</b>

Sumber/Source: Polresta Deli Serdang/Police Command of Deli Serdang Regency

**Tabel 4.4.4** Jumlah Tindak Pidana Yang Dilaporkan Menurut Kepolisian Sektor di Kabupaten Deli Serdang, 2021-2023  
**Table** *Number of Reported Criminal Cases by Subdistrict Police Office in Deli Serdang Regency, 2021-2023*

Polsek/Polsekta Subdistrict Police Office	2021	2022	2023
(1)	(2)	(3)	(4)
Polres Deli Serdang	961	1 142	1458
Gunung Meriah	2	-	-
Tiga Juhar	2	-	-
Namo Rambe	75	58	89
Biru-Biru	49	43	43
Talun Kenas	60	51	71
Bangun Purba	52	43	63
Galang	93	97	165
Tanjung Morawa	156	160	460
Batang Kuis	74	77	196
Beringin	60	28	53
Lubuk Pakam	70	40	-
Pagar Merbau	50	66	30
<b>Jumlah/Total</b>	<b>1.704</b>	<b>1.805</b>	<b>2.805</b>

Sumber/Source: Polresta Deli Serdang/Police Command of Deli Serdang Regency

**Tabel 4.4.5** Jumlah Tindak Pidana Yang Diselesaikan Menurut Kepolisian Resort di Kabupaten Deli Serdang, 2021-2023  
**Number of Crime Clearance Rate by Subdistrict Police Office in Deli Serdang Regency, 2021-2023**

Polsek/Polsekta Subdistrict Police Office	2021	2022	2023
(1)	(2)	(3)	(4)
Polresta Deli Serdang	942	951	907
Gunung Meriah	2	-	-
Tiga Juhar	5	-	-
Namo Rambe	67	44	54
Biru-Biru	48	39	65
Talun Kenas	54	48	47
Bangun Purba	41	37	43
Galang	88	84	132
Tanjung Morawa	125	105	122
Batang Kuis	64	52	87
Beringin	96	38	43
Lubuk Pakam	67	53	47
Pagar Merbau	38	60	52
Kawasan Bandara KNIA	-	-	-
Pantai Labu	-	-	17
<b>Jumlah/Total</b>	<b>1.637</b>	<b>1.511</b>	<b>1.616</b>

Sumber/Source: Polresta Deli Serdang/Police Command of Deli Serdang Regency

**Tabel 4.4.6**      **Persentase Penyelesaian Tindak Pidana Menurut**  
**Table**            **Kepolisian Resort di Kabupaten Deli Serdang (persen),**  
**2021-2023**  
**Percentage of Crime Clearance Rate by Subdistrict Police**  
**Office in Deli Serdang Regency (percent), 2021-2023**

Polsek/Polsekta Subdistrict Police Office	2021	2022	2023
(1)	(2)	(3)	(4)
Polresta Deli Serdang	98,02	83,27	62,21
Gunung Meriah	100,00	-	-
Tiga Juhar	250,00	-	-
Namo Rambe	89,33	75,86	60,67
Biru-Biru	97,96	90,70	151,16
Talun Kenas	90,00	94,12	66,20
Bangun Purba	78,85	86,05	68,25
Galang	94,62	86,60	80,00
Tanjung Morawa	80,13	65,63	26,52
Batang Kuis	86,49	67,53	44,39
Beringin	160,00	135,71	81,13
Lubuk Pakam	95,71	132,50	38,84
Pagar Merbau	76,00	90,91	92,86
Kawasan Bandara KNIA	-	-	-
Pantai Labu	-	-	56,67
Rata-rata/Average	96,07	83,71	57,61

Sumber/Source: Polresta Deli Serdang/Police Command of Deli Serdang Regency

**Tabel 4.4.7**      **Selang Waktu Terjadinya Tindak Pidana Menurut**  
**Table**            **Kepolisian Resort di Kabupaten Deli Serdang, 2021-2023**  
*Interval of Crime Clock by Subdistrict Pollice Office in Deli Serdang Regency, 2021-2023*

Polsek/Polsekta Subdistrict Police Office	2021	2022	2023
(1)	(2)	(3)	(4)
Polresta Deli Serdang	15,4"12"	7,40"12"	6
Gunung Meriah	4380	-	0
Tiga Juhar	4380	-	0
Namo Rambe	116,48"	151,18"	98,25"12"
Biru-Biru	178,46"12"	203,43"12"	203,43"12"
Talun Kenas	146	171,45"36"	123,22"48"
Bangun Purba	168,27"36"	203,43"12"	139,24"
Galang	94,11"24"	90,18"	53,54"
Tanjung Morawa	56,9"	54,45"	19,24"
Batang Kuis	118,22"12"	113,45"36"	44,41"24"
Beringin	146"	312,561"	165,16"48"
Lubuk Pakam	125,8"24"	219	72,23"24"
Pagar Merbau	175,12"	132,43"12"	156,25"12"
Kawasan Bandara KNIA	-	-	-
Pantai Labu	-	-	292

Sumber/Source: Polresta Deli Serdang/Police Command of Deli Serdang Regency

**Tabel 4.4.8**      **Resiko Penduduk Terkena Tindak Pidana per 1000 Penduduk Menurut Kepolisian Resort di Kabupaten Deli Serdang, 2021-2023**  
***Crime rate indicates the probability of population exposed to risk of crime, expressed in every 1000 people by Subdistrict Police Office in Deli Serdang Regency, 2021-2023***

Polsek/Polsekta Subdistrict Police Office	2021	2022	2023
(1)	(2)	(3)	(4)
Polresta Deli Serdang	0,76	1,50	1,79
Gunung Meriah	0,62	-	0
Tiga Juhar	0,13	-	0
Namo Rambe	1,67	0,84	1,98
Biru-Biru	1,16	0,56	1,02
Talun Kenas	1,58	1,91	1,87
Bangun Purba	1,95	2,84	2,36
Galang	1,22	2,56	2,17
Tanjung Morawa	0,66	3,81	1,95
Batang Kuis	1,07	1,71	2,84
Beringin	0,92	8,81	0,82
Lubuk Pakam	0,70	0,61	1,21
Pagar Merbau	1,10	1,46	1,23
Kawasan Bandara KNIA	-	-	0
Pantai Labu	-	-	0,56
<b>Jumlah/Total</b>	<b>1,74</b>	<b>1,74</b>	<b>3,45</b>

Sumber/Source: Polresta Deli Serdang/Police Command of Deli Serdang Regency

**Tabel 4.4.9** **Pelaku Tindak Pidana Menurut Klasifikasi Umur dan Jenis Kelamin di Kepolisian Resort di Kabupaten Deli Serdang, 2023**  
**Offender by Age Classification and Sex in Subdistrict Police Office in Deli Serdana Reaencv. 2023**

Polresta/ Polsek/ Subdistrict Police Office	Dewasa/ Adult		Anak-Anak/ Child		Jumlah/ Total		L+P
	Laki-laki Male	Perempuan Female	Laki-laki Male	Perempuan Female	Laki-laki Male	Perempuan Female	
(1)	(2)	(3)	(4)	(5)	(6)	(7)	
Polresta Deli Serdang	313	11	16	-	329	11	340
Gunung Meriah	-	-	-	-	-	-	-
Tiga Juhar	-	-	-	-	-	-	-
Namo Rambe	29	-	-	-	29	-	29
Biru-Biru	9	1	-	-	9	1	10
Talun Kenas	26	4	1	-	27	4	31
Bangun Purba	68	-	4	-	72	-	72
Galang	53	-	-	-	53	-	-
Tanjung Morawa	84	1	11	-	95	1	96
Batang Kuis	44	33	-	-	44	33	47
Beringin	16	-	-	-	16	-	-
Lubuk Pakam	34	-	1	-	35	-	-
Pagar Merbau	20	-	-	-	20	-	20
Kawasan Bandara KNIA	-	-	-	-	-	-	-
Pantai Labu	10	-	-	-	10	-	-
<b>Jumlah/Total</b>	<b>706</b>	<b>50</b>	<b>33</b>	<b>0</b>	<b>739</b>	<b>50</b>	<b>645</b>

Sumber/Source: Polresta Deli Serdang/Police Command of Deli Serdang Regency



**Tabel 4.4.10** Jumlah Perkara yang Diterima dan Diselesaikan Menurut Bulan di Kabupaten Deli Serdang, 2023  
**Table** Number of Cases Received and Completed by Month in Deli Serdang Regency, 2023

Bulan Month	Perdata Claim		Pidana Criminal		Jumlah/ Total	
	Diterima Received	Disele saikan Solved	Diterima Received	Disele saikan Solved	Diterima Received	Disele saikan Solved
(1)	(2)	(3)	(4)	(5)	(6)	(7)
Januari/January						
Pebruari/February						
Maret/March						
April/April						
Mei/May						
Juni/June						
Juli/July						
Agustus/August						
September/ September						
Oktober/October						
Nopember/ November						
Desember/ December						

Catatan/Note : Kasus yang diselesaikan termasuk untuk kasus yang diterima di tahun sebelumnya  
 Solved cases includes for received cases in the previous year

Sumber/Source : Pengadilan Negeri Lubuk Pakam Kelas I-A/ Lubuk Pakam State Court of Deli Serdang Regency

**Tabel 4.4.11** Jumlah Perkara Pidana dan Pelanggaran Lalu Lintas yang Masuk dan Telah Diputuskan di Pengadilan Negeri Lubuk Pakam, 2023  
**Table** *Number of Reported and Solved Crime Cases Including Traffic Violations in Lubuk Pakam State Court, 2023*

Bulan Month	Jenis Perkara Pidana/ Type of Crime Cases								
	Biasa Ordinary			Singkat Short			Lalu Lintas Traffic Violation		
Sisa Bln Lalu/ Residu From Previous Month	Masuk/ Received	Putus/ Solved	Sisa Bln Lalu/ Residu From Previous Month	Masuk/ Received	Putus/ Solved	Sisa Bln Lalu/ Residu From Previous Month	Masuk/ Received	Putus/ Solved	
(1)	(2)	(3)	(4)	(5)	(6)	(7)	(8)	(9)	(10)
Januari/ January									
Pebruari/ February									
Maret/ March									
April/April									
Mei/May									
Juni/June									
Juli/July									
Agustus/ August									
September/ September									
Oktober/ October									
Nopember/ November									
Desember/ December									

Sumber/Source: Pengadilan Negeri Lubuk Pakam Kelas I-A/ Lubuk Pakam State Court of Deli Serdang Regency

**Tabel 4.4.12** Jumlah Perkara Perdata yang Masuk dan Telah Diputuskan di Pengadilan Negeri Lubuk Pakam, 2023  
**Table** *Number of Reported and Solved Civil Cases in Lubuk Pakam State Court, 2023*

Bulan Month	Jenis Perkara Pidana/ Type of Crime Cases					
	Gugatan Lawsuit			Permohonan Plea		
	Sisa Bln Lalu/ Residu From Previous Month	Masuk/ Received	Putus/ Solved	Sisa Bln Lalu/ Residu From Previous Month	Masuk/ Received	Putus/ Solved
(1)	(2)	(3)	(4)	(5)	(6)	(7)
Januari/January						
Pebruari/February						
Maret/March						
April/April						
Mei/May						
Juni/June						
Juli/July						
Agustus/August						
September/September						
Oktober/October						
Nopember/November						
Desember/December						

Sumber/Source: Pengadilan Negeri Lubuk Pakam Kelas I-A/ Lubuk Pakam State Court of Deli Serdang Regency

**Tabel 4.4.13** Jumlah Perkara Tindak Pidana dan Tahanan Kejaksaan Negeri Lubuk Pakam Menurut Jenis Perkara (Orang), 2023  
**Number of Cases and Lubuk Pakam State Prosecution's Prisoners by Type of Cases (Person), 2023**

Bulan Month	Jumlah Perkara/Number of Cases				Jumlah Tahanan/Number of Prisoners			
	Pidana Umum General Crimes	Narkotika Narcotics	Pidana Khusus Special Crime	Korupsi Corruption	Pidana Umum General Crimes	Narkotika Narcotics	Pidana Khusus Special Crime	Korupsi Corruption
(1)	(2)	(3)	(4)	(5)	(6)	(7)	(8)	(9)
Januari/ January	116	40	-	-	75	32	-	-
Pebruari/ February	125	30	-	-	48	24	-	-
Maret/ March	122	60	-	1	96	57	-	-
April/April	59	60	-	-	64	55	-	-
Mei/May	117	40	-	4	100	33	-	6
Juni/June	127	33	-	-	73	23	-	-
Juli/July	99	66	-	-	94	55	-	-
Agustus/ August	117	57	-	-	93	47	-	-
September/ September	147	35	-	-	61	27	-	-
Oktober/ October	132	40	-	-	70	32	-	-
Nopember/ November	109	85	-	1	116	74	-	2
Desember/ December	86	45	-	-	88	35	-	-
Jumlah/ Total	1356	591	-	6	978	494	-	8

Sumber/Source: Kejaksaan Negeri Deli Serdang/ Deli Serdang Public Prosecution Office

**Tabel 4.4.14** Jumlah Perkara Tindak Pidana Umum yang Diselesaikan dan Dieksekusi oleh Kejaksaan Negeri Lubuk Pakam (Orang), 2023  
**Number of Cases by General Crimes of Salvation by Lubuk Pakam State Prosecution's (Person), 2023**

Bulan Month	Jumlah Perkara Masuk Number of Incoming Cases	Hasil Penyelesaian / Type of Salvation			
		Dilimpah kan ke PN Brought up to higher court	Dikirim ke Kejaksaan Lain Sent to Other	Divonis/ Diputus Hakim State Prosecution	Dieksekusi/ Dilaksanakan Executed
(1)	(2)	(3)	(4)	(5)	(6)
Januari/January	116	70	-	100	100
Pebruari/February	125	51	-	211	211
Maret/March	122	91	-	119	119
April/April	59	68	-	104	104
Mei/May	117	93	-	62	62
Juni/June	127	68	-	94	94
Juli/July	99	76	-	83	83
Agustus/August	117	108	-	115	115
September/ September	147	68	-	142	142
Oktober/October	132	71	-	85	85
Nopember/ November	109	104	-	120	120
Desember/ December	86	86	-	83	83
<b>Jumlah/Total</b>	<b>1.356</b>	<b>954</b>	<b>-</b>	<b>1.318</b>	<b>1.318</b>

Sumber/Source: Kejaksaan Negeri Deli Serdang/ Deli Serdang Public Prosecution Office

**Tabel 4.4.15** **Perkara yang Masuk dan Diputuskan Pengadilan Agama Lubuk Pakam Menurut Jenis Perkara, 2023**  
**Table** **Reported and Verdicted Cases by Religious Court of Lubuk Pakam by Type of Cases, 2023**

Jenis Perkara Type of Cases	Sisa tahun lalu Rest of last year	Tambahan tahun ini Added this year	Jumlah Total	Diputuskan Decided	Sisa Rest
(1)	(2)	(3)	(4)	(5)	(6)
<b>A PERKAWINAN</b>					
1. Izin Poligami	-	3	3	3	-
2. Pencegahan Perkawinan	-	-	-	-	-
3. Penolakan Perkawinan	-	-	-	-	-
4. Pembatalan Perkawinan	-	3	3	3	-
5. Kelalaian Atas Kewajiban Suami / Istri	-	-	-	-	-
6. Cerai Talak	9	528	537	524	13
7. Cerai Gugat	9	2.579	2.588	2.558	30
8. Harta Bersama	5	13	18	17	1
9. Penguasaan Anak	1	11	12	11	1
10. Nafkah Anak Oleh Ibu	-	-	-	-	-
11. Hak - hak bekas istri/ kewajiban bekas Suami	-	1	1	1	-
12. Pengesahan Anak	-	-	-	-	-
13. Pencabutan Kekuasaan Orang Tua	-	-	-	-	-
14. Perwalian	-	20	20	20	-
15. Pencabutan Kekuasaan Wali	-	-	-	-	-
16. Penunjukan orang lain sebagai Wali oleh Pengadilan	-	-	-	-	-
17. Ganti Rugi terhadap Wali	-	-	-	-	-
18. Asal Usul Anak	-	3	3	3	-
19. Perkawinan Campuran	-	-	-	-	-
20. Pengesahan Perkawinan/ Istbat Nikah	-	80	80	80	-
21. Izin Kawin	-	-	-	-	-
22. Dispensasi Kawin	-	33	33	33	-
23. Wali Adhol	-	-	-	-	-

**Lanjutan Tabel/ Continued Table 4.4.15**

Jenis Perkara Type of Cases		Sisa tahun lalu Rest of last year	Tambahan tahun ini Added this year	Jumlah Total	Diputuskan Decided	Sisa Rest
(1)	(2)	(3)	(4)	(5)	(6)	
B	Kewarisan	3	12	15	13	2
C	Wasiat	-	-	-	-	-
D	Hibah	-	-	-	-	-
E	Wakaf	2	1	3	3	-
F	Lain-Lain	1	3	4	4	-
G	Ekonomi Syariah	-	3	3	2	1
H	P3HP/Penetapan Ahli Waris	-	53	53	53	-
I	LAIN-LAIN	-	-	-	-	-
J	P3HP/Penetapan Ahli Waris	-	-	-	-	-
<b>Jumlah/Total</b>		<b>30</b>	<b>3,346</b>	<b>3,376</b>	<b>3,328</b>	<b>48</b>

Sumber/Source: Pengadilan Agama Lubuk Pakam Kelas I-B/ Religious Court of Lubuk Pakam I B Class

**Tabel 4.4.16**      **Perkara yang Masuk dan Diputuskan Pengadilan Agama Lubuk Pakam Menurut Bulan, 2023**  
**Table**                      **Reported and Verdicted Cases by Religious Court of Lubuk Pakam by Month, 2023**

Perkara / Cases					
Bulan Month	Sisa bulan lalu Rest of last month	Tambahan bulan ini Added this month	Jumlah Total	Diputuskan Decided	Sisa Rest
(1)	(2)	(3)	(4)	(5)	(6)
Januari/January	48	393	441	180	261
Pebruari/February	261	286	547	316	231
Maret/March	231	248	479	212	267
April/April	267	81	348	159	189
Mei/May	189	351	540	260	280
Juni/June	280	286	566	263	303
Juli/July	303	333	636	298	338
Agustus/August	338	334	672	354	318
September/ September	318	260	578	280	298
Oktober/October	298	274	572	312	260
Nopember/ November	260	263	523	328	195
Desember/ December	195	124	319	269	50

Sumber/Source: Pengadilan Agama Lubuk Pakam Kelas I-B/ Religious Court of Lubuk Pakam I B Class



**Tabel 4.4.17** Jumlah Cerai Talak, Cerai Gugat, dan Perkara Lain Menurut Kecamatan di Kabupaten Deli Serdang, 2023  
**Table** Number of Divorce and Other Cases by Subdistrict in Deli Serdang Regency, 2023

Kecamatan Subdistrict	Cerai Talak Divorced by Husband	Cerai Gugat/ Hadhonah Divorced by Wife	Harta Bersama Joint Property	Harta Waris Heirs	Lainnya Others	Jumlah Total
(1)	(2)	(3)	(4)	(5)	(6)	(7)
Gunung Meriah	-	1	-	-	-	1
Sinembah Tanjung Muda Hulu	-	1	-	-	-	1
Sibolangit	-	7	-	-	-	7
Kutalimbaru	5	31	-	-	1	37
Pancur Batu	10	60	-	2	2	74
Namo Rambe	5	22	-	-	1	28
Biru-Biru	-	6	-	-	-	6
Sinembah Tanjung Muda Hilir	1	7	-	-	-	8
Bangun Purba	4	24	-	-	3	31
Galang	21	139	1	-	14	175
Tanjung Morawa	58	353	2	8	26	447
Patumbak	26	118	1	-	3	148
Deli Tua	12	96	-	1	13	122
Sunggal	44	241	-	4	12	301
Hamparan Perak	35	171	-	1	3	210
Labuhan Deli	8	65	-	-	4	77
Percut Sei Tuan	92	438	1	13	26	570
Batang Kuis	22	135	-	1	8	166
Pantai Labu	6	79	-	-	44	129
Beringin	19	140	1	5	9	174
Lubuk Pakam	29	117	-	1	7	154
Pagar Merbau	1	18	-	-	-	19
Alamat Lainnya	140	156	7	11	32	346
<b>Deli Serdang</b>	<b>538</b>	<b>2.425</b>	<b>13</b>	<b>47</b>	<b>208</b>	<b>3.231</b>

Sumber/Source: Pengadilan Agama Lubuk Pakam Kelas I B/ Religious Court of Lubuk Pakam I B Class

**Tabel 4.4.18** Jumlah Narapidana, Tahanan/Titipan per Bulan Menurut Jenis Kelamin di Lembaga Pemasyarakatan Lubuk Pakam (Orang), 2023  
**Number of Prisoners and Accused by Sex in Lubuk Pakam (Person), 2023**

Bulan Month	Narapidana Prisoners		Tahanan/Titipan Accused		Jumlah Total	
	Laki-laki Male	Perempuan Female	Laki-laki Male	Perempuan Female	Laki-laki Male	Perempuan Female
(1)	(2)	(3)	(4)	(5)	(6)	(7)
Januari/ January	821	51	700	-	1,521	51
Pebruari/ February	742	48	661	-	1,403	48
Maret/March	754	49	665	-	1,419	49
April/April	724	34	723	-	1,447	34
Mei/May	679	33	755	-	1,434	33
Juni/June	732	42	763	-	1,495	42
Juli/July	715	42	826	-	1,541	42
Agustus/ August	652	-	726	-	1,378	-
September/ September	447	-	652	-	1,099	-
Oktober/ October	482	-	656	-	1,138	-
Nopember/ November	472	-	780	-	1,252	-
Desember/ December	642	-	581	-	1,223	-

Sumber/Source: : Lembaga Pemasyarakatan Klas II-B Lubuk Pakam/ Lubuk Pakam Prison II-B Class

**Tabel 4.4.19** Jumlah Narapidana, Tahanan/Titipan per Bulan Menurut Jenis Kelamin di Cabang Rumah Tahanan Negara Pancur Batu (Orang), 2023  
**Number of Prisoners and Accused by Sex in Sub Division Pancur Batu (Person), 2023**

Bulan Month	Narapidana Prisoners		Tahanan/Titipan Accused		Jumlah Total	
	Laki-laki Male	Perempuan Female	Laki-laki Male	Perempuan Female	Laki-laki Male	Perempuan Female
(1)	(2)	(3)	(4)	(5)	(6)	(7)
Januari/January	809	-	85	-	894	-
Pebruari/February	799	-	59	-	858	-
Maret/March	836	-	81	-	917	-
April/April	908	-	122	-	1030	-
Mei/May	881	-	128	-	1009	-
Juni/June	898	-	135	-	1033	-
Juli/July	1090	-	131	-	1221	-
Agustus/August	1096	-	163	-	1259	-
September/September	1164	-	172	-	1336	-
Oktober/October	1209	-	137	-	1346	-
Nopember/November	1282	-	104	-	1386	-
Desember/December	1280	-	142	-	1422	-

Sumber/Source: : Cabang Lembaga Pemasyarakatan Pancur Batu/ Sub Division Pancur Batu Prison

**Tabel 4.4.20** Jumlah Narapidana yang Dihukum Berdasarkan Putusan Pengadilan Negeri di Lembaga Pemasyarakatan Lubuk Pakam (Orang), 2023  
**Number of Sentenced Prisoners Under State Court Decision in Lubuk Pakam (Person), 2023**

Bulan Month	Seumur Hidup Life Sentences						Lebih dari 5 Tahun More than 5 years					
	Dewasa Adult		Pemuda Youth		Anak-anak Children		Dewasa Adult		Pemuda Youth		Anak-anak Children	
	Lk M	Pr F	Lk M	Pr F	Lk M	Pr F	Lk M	Pr F	Lk M	Pr F	Lk M	Pr F
(1)	(2)	(3)	(4)	(5)	(6)	(7)	(8)	(9)	(10)	(11)	(12)	(13)
Januari/January	-	-	-	-	-	-	18	1	-	-	-	-
Pebruari/February	-	2	-	-	-	-	39	1	2	-	-	-
Maret/March	-	-	-	-	-	-	18	-	3	-	-	-
April/April	-	-	-	-	-	-	13	-	1	-	-	-
Mei/May	-	-	-	-	-	-	21	-	1	-	-	-
Juni/June	-	-	-	-	-	-	17	-	-	-	-	-
Juli/July	-	-	-	-	-	-	23	-	3	-	-	-
Agustus/August	-	-	-	-	-	-	19	-	-	-	-	-
September/September	-	-	-	-	-	-	22	-	-	-	-	-
Oktober/October	-	-	-	-	-	-	20	-	2	-	-	-
Nopember/November	-	-	-	-	-	-	11	-	-	-	-	-
Desember/December	-	-	-	-	-	-	8	-	3	-	1	-

## Lanjutan Tabel/ Continued Table 4.4.20

Bulan Month	1 s.d. 5 Tahun 1 until 5 Years						Kurang dari 1 Tahun Less than 1 years					
	Dewasa Adult		Pemuda Youth		Anak- anak Children		Dewasa Adult		Pemuda Youth		Anak- anak Children	
	Lk M	Pr F	Lk M	Pr F	Lk M	Pr F	Lk M	Pr F	Lk M	Pr F	Lk M	Pr F
(1)	(14)	(15)	(16)	(17)	(18)	(19)	(20)	(21)	(22)	(23)	(24)	(25)
Januari/January	3	-	1	-	2	-	5	2	-	-	-	-
Pebruari/February	14	2	-	-	2	-	13	1	-	-	-	-
Maret/March	10	-	-	-	1	-	10	1	2	-	-	-
April/April	3	1	-	-	-	-	6	2	-	-	-	-
Mei/May	8	-	1	-	-	-	8	-	-	-	-	-
Juni/June	18	-	-	-	2	-	8	-	1	-	1	-
Juli/July	14	1	-	-	4	-	31	-	-	-	1	-
Agustus/August	25	-	-	-	-	-	9	-	-	-	3	-
September/ September	19	-	2	-	-	-	14	2	-	-	-	-
Oktober/October	8	-	-	-	-	-	12	-	-	-	-	-
Nopember/ November	14	-	1	-	2	-	11	-	-	-	-	-
Desember/ December	14	-	-	-	5	-	11	3	-	-	-	-

**Lanjutan Tabel/ Continued Table 4.4.20**

Bulan Month	Pidana Kurungan/denda Imprisonment						Jumlah Total					
	Dewasa Adult		Pemuda Youth		Anak- anak Children		Dewasa Adult		Pemuda Youth		Anak- anak Children	
	Lk M	Pr F	Lk M	Pr F	Lk M	Pr F	Lk M	Pr F	Lk M	Pr F	Lk M	Pr F
(1)	(26)	(27)	(28)	(29)	(30)	(31)	(32)	(33)	(34)	(35)	(36)	(37)
Januari/January	22	-	-	-	-	-	54	3	1	-	2	-
Pebruari/February	12	-	-	-	-	-	88	6	2	-	2	-
Maret/March	18	-	-	-	-	-	63	1	5	-	1	-
April/April	7	-	-	-	-	-	33	3	2	-	-	-
Mei/May	9	-	-	-	-	-	48	-	2	-	-	-
Juni/June	5	-	-	-	-	-	52	-	1	-	3	-
Juli/July	1	-	-	-	-	-	78	1	3	-	5	-
Agustus/August	4	-	-	-	-	-	60	-	-	-	3	-
September/ September	15	-	-	-	-	-	74	-	2	-	-	-
Oktober/October	16	-	-	-	-	-	58	-	2	-	-	-
Nopember/ November	4	-	-	-	-	-	43	-	1	-	2	-
Desember/ December	2	-	-	-	-	-	47	-	3	-	6	-

Sumber/Source: : Lembaga Permasayarakatan Klas II-B Lubuk Pakam/ Lubuk Pakam Prison II-B Class

**Tabel 4.4.21** Jumlah Tahanan yang Dijatuhi Hukuman (Beralih Status Menjadi Narapidana) Berdasarkan Putusan Pengadilan Negeri di Cabang Lembaga Pemasyarakatan Pancur Batu (Orang), 2023  
**Number of Sentenced Prisoners Under State Court Decision in Sub Division Pancur Batu Prison (Person), 2023**

Bulan Month	Seumur Hidup Life Sentences						Lebih dari 5 Tahun More than 5 years					
	Dewasa Adult		Pemuda Youth		Anak-anak Children		Dewasa Adult		Pemuda Youth		Anak-anak Children	
	Lk	Pr	Lk	Pr	Lk	Pr	Lk	Pr	Lk	Pr	Lk	Pr
	M	F	M	F	M	F	M	F	M	F	M	F
(1)	(2)	(3)	(4)	(5)	(6)	(7)	(8)	(9)	(10)	(11)	(12)	(13)
Januari/January	-	-	-	-	-	-	1	-	1	-	-	-
Pebruari/February	-	-	-	-	-	-	1	-	-	-	-	-
Maret/March	-	-	-	-	-	-	-	-	-	-	-	-
April/April	-	-	-	-	-	-	-	-	-	-	-	-
Mei/May	-	-	-	-	-	-	4	-	1	-	-	-
Juni/June	-	-	-	-	-	-	4	-	1	-	-	-
Juli/July	-	-	-	-	-	-	2	-	1	-	-	-
Agustus/August	-	-	-	-	-	-	4	-	-	-	-	-
September/ September	-	-	-	-	-	-	8	-	-	-	-	-
Oktober/October	-	-	-	-	-	-	5	-	2	-	-	-
Nopember/ November	-	-	-	-	-	-	2	-	-	-	-	-
Desember/ December	-	-	-	-	-	-	-	-	-	-	-	-
Jumlah/Total	-	-	-	-	-	-	31	-	6	-	-	-

**Lanjutan Tabel/ Continued Table 4.4.21**

Bulan Month	1 s.d. 5 Tahun 1 until 5 Years						Kurang dari 1 Tahun Less than 1 years					
	Dewasa Adult		Pemuda Youth		Anak- anak Children		Dewasa Adult		Pemuda Youth		Anak- anak Children	
	Lk M	Pr F	Lk M	Pr F	Lk M	Pr F	Lk M	Pr F	Lk M	Pr F	Lk M	Pr F
(1)	(14)	(15)	(16)	(17)	(18)	(19)	(20)	(21)	(22)	(23)	(24)	(25)
Januari/January	9	-	3	-	-	-	-	-	-	-	-	-
Pebruari/February	13	-	8	-	-	-	1	-	1	-	-	-
Maret/March	6	-	5	-	-	-	-	-	2	-	-	-
April/April	3	-	1	-	-	-	1	-	2	-	-	-
Mei/May	23	-	13	-	-	-	7	-	4	-	-	-
Juni/June	20	-	14	-	-	-	5	-	5	-	-	-
Juli/July	12	-	5	-	-	-	3	-	5	-	-	-
Agustus/August	10	-	13	-	-	-	9	-	3	-	-	-
September/ September	25	-	19	-	-	-	3	-	3	-	-	-
Oktober/October	12	-	18	-	-	-	5	-	4	-	-	-
Nopember/ November	6	-	6	-	-	-	1	-	-	-	-	-
Desember/ December	2	-	0	-	-	-	1	-	-	-	-	-
Jumlah/Total	141	-	105	-	-	-	36	-	29	-	-	-



**Lanjutan Tabel/ Continued Table 4.4.21**

Bulan Month	Pidana Kurungan/denda Imprisonment								Jumlah Total			
	Dewasa Adult		Pemuda Youth		Anak- anak Children		Dewasa Adult		Pemuda Youth		Anak- anak Children	
	Lk M	Pr F	Lk M	Pr F	Lk M	Pr F	Lk M	Pr F	Lk M	Pr F	Lk M	Pr F
(1)	(26)	(27)	(28)	(29)	(30)	(31)	(32)	(33)	(34)	(35)	(36)	(37)
Januari/January	-	-	-	-	-	-	10	-	4	-	-	-
Pebruari/February	-	-	-	-	-	-	15	-	9	-	-	-
Maret/March	-	-	-	-	-	-	6	-	7	-	-	-
April/April	1	-	-	-	-	-	4	-	3	-	-	-
Mei/May	2	-	1	-	-	-	30	-	19	-	-	-
Juni/June	-	-	-	-	-	-	29	-	20	-	-	-
Juli/July	2	-	-	-	-	-	19	-	13	-	-	-
Agustus/August	-	-	-	-	-	-	23	-	16	-	-	-
September/ September	-	-	3	-	-	-	36	-	25	-	-	-
Oktober/October	1	-	-	-	-	-	22	-	24	-	-	-
Nopember/ November	-	-	-	-	-	-	9	-	6	-	-	-
Desember/ December	1	-	-	-	-	-	4	-	-	-	-	-
<b>Jumlah/Total</b>	<b>7</b>	<b>-</b>	<b>4</b>	<b>-</b>	<b>-</b>	<b>-</b>	<b>207</b>	<b>-</b>	<b>146</b>	<b>-</b>	<b>-</b>	<b>-</b>

Sumber/Source: : Cabang Lembaga Pemasyarakatan Pancur Batu/ Sub Division Pancur Batu Prison

**Tabel 4.4.22** Jumlah yang Direhabilitasi Menurut Lokasi dan Bulan di BNN Kabupaten Deli Serdang (Orang), 2023  
**Table** *Number of Rehabilitated by Location and Month at BNN in Deli Serdang Regency (Person), 2023*

Bulan Month	Lokasi Rehabilitasi / Location of Rehabilitated		
	Klinik BNNK Deli Serdang BNNK's Clinic	Deli Serdang	Jumlah Total
(1)	(2)	(3)	(4)
Januari/January	0	0	33
Pebruari/February	11	15	16
Maret/March	0	25	2
April/April	0	30	30
Mei/May	0	15	15
Juni/June	17	10	27
Juli/July	0	50	50
Agustus/August	4	40	44
September/September	8	20	28
Oktober/October	0	50	50
Nopember/November	10	30	40
Desember/December	0	10	10
<b>Jumlah/Total</b>	<b>50</b>	<b>295</b>	<b>345</b>

Sumber/Source: BNN Kabupaten Deli Serdang/ National Narcotics Board of Deli Serdang Regency

**Tabel 4.4.23** Jumlah Penanganan Kasus oleh BNN Kabupaten Deli Serdang, 2021-2023  
**Table** Number of Case Handling by BNN Deli Serdang Regency, 2021-2023

Rincian Detail	2021	2022	2023
(1)	(2)	(3)	(4)
Jumlah Kasus (LKN)	2	3	5
Tersangka	5	5	6
Shabu (Amphetamine)	101,85 Gram	176,03 gram	220,73 gram
Ekstasi	-	4 955 butir (1 486,50 gram)"	-
Ganja	-	-	-

Sumber/Source: BNN Kabupaten Deli Serdang/ National Narcotics Board of Deli Serdang Regency

Jenis Kegiatan Activities	2021	2022	2023
(1)	(2)	(3)	(4)
Kegiatan Advokasi	4	2	2
Kegiatan Diseminasi	112	67 Kegiatan 3 753 (Peserta)"	"88 Kegiatan 5400 (Peserta)"
Kegiatan Peran Serta Masyarakat	6	74 Kegiatan 2 752 (Peserta)"	"111 Kegiatan 4006 (Peserta)"
Kegiatan Pemberdayaan Alternatif	-	-	-
Kebijakan yang Dihasilkan	3	2	3
Desa Bersinar	3	3	2
Indeks Ketahanan Diri Remaja	55,95	54,37	53,99
Indeks Kemandirian Partisipasi	3,48	3,56	3,72
Indeks Ketahanan Keluarga	87,05	84,26	95,089
Indeks kota/kabupaten tanggap ancaman narkoba (ikotan)	3,02	3,66	2,77

Sumber/Source: BNN Kabupaten Deli Serdang/ National Narcotics Board of Deli Serdang Regency

#### 4.5 KEMISKINAN POVERTY

**Tabel 4.5.1 Jumlah Keluarga Menurut Kecamatan dan Klasifikasi Keluarga di Kabupaten Deli Serdang, 2023**  
*Number of Households by Subdistrict and Household Classification in Deli Serdang Regency, 2023*

Kecamatan Subdistrict	Pra Sejahtera Preprosperous Family		Keluarga Sejahtera Prosperous Family			Jumlah Total
	I	II	III	III+		
(1)	(2)	(3)	(4)	(5)	(6)	(7)
Gunung Meriah						
Sinembah Tanjung Muda Hulu						
Sibolangit						
Kutalimbaru						
Pancur Batu						
Namo Rambe						
Biru-Biru						
Sinembah Tanjung Muda Hilir						
Bangun Purba						
Galang						
Tanjung Morawa						
Patumbak						
Deli Tua						
Sunggal						
Hamparan Perak						
Labuhan Deli						
Percut Sei Tuan						
Batang Kuis						
Pantai Labu						
Beringin						
Lubuk Pakam						
Pagar Merbau						
Deli Serdang						

Sumber/Source: Dinas Pengendalian Penduduk, KB dan Pemberdayaan Perempuan, Perlindungan Anak Kab. Deli Serdang/ Department of Population Control, Family Planning, and Women's Empowerment Deli Serdang Regency

**Tabel 4.5.2**      **Garis Kemiskinan dan Penduduk Miskin di Kabupaten Deli Serdang, 2013-2023**  
**Table**              **Poverty Line and Number of Poor People in Deli Serdang Regency, 2013-2023**

Tahun Year	Garis Kemiskinan Poverty Line (rupiah)	Penduduk Miskin Number of Poor People	
		Jumlah Total	Persentase Percentage
(1)	(2)	(3)	(4)
2013	288.770	91.973	4,71
2014	293.551	90.918	4,56
2015	304.183	95.650	4,74
2016	347.030	100.090	4,86
2017	363.371	97.090	4,62
2018	381.173	88.520	4,13
2019	390.440	84.940	3,89
2020	413.202	86.255	3,88
2021	428.123	92.524	4,01
2022	448.489	85.280	3,62
2023	479.509	82.745	3,44

Sumber/Source: Survei Sosial Ekonomi Nasional/National Socio Economic Survey

**Tabel 4.5.3** Jumlah Keluarga Sangat Miskin (KSM) Setelah Divalidasi Menurut Kecamatan di Kabupaten Deli Serdang, 2021-2023  
**Table** *Number of Poor Households by Subdistrict After Validation in Deli Serdang Regency, 2021-2023*

Kecamatan Subdistrict	2021	2022	2023
(1)	(2)	(3)	(4)
Gunung Meriah	117	99	
Sinembah Tanjung Muda Hulu	296	271	
Sibolangit	425	403	
Kotalimbaru	597	643	
Pancur Batu	874	941	
Namo Rambe	325	328	
Biru-Biru	557	494	
Sinembah Tanjung Muda Hilir	437	729	
Bangun Purba	587	619	
Galang	724	599	
Tanjung Morawa	1 358	1 274	
Patumbak	719	540	
Deli Tua	291	222	
Sunggal	789	592	
Hamparan Perak	3 131	2 888	
Labuhan Deli	1 058	840	
Percut Sei Tuan	1 871	1 481	
Batang Kuis	528	413	
Pantai Labu	1 255	977	
Beringin	755	567	
Lubuk Pakam	617	648	
Pagar Merbau	826	776	
<b>Deli Serdang</b>	<b>18 137</b>	<b>16 344</b>	

Sumber/Source: Dinas Sosial Kabupaten Deli Serdang/Departement of Social Services Deli Serdang Regency

**Tabel 4.5.4**      **Komponen Indeks Pembangunan Manusia (IPM)**  
**Table**            **Kabupaten Deli Serdang, 2019-2023**  
**Components of Human Development Index (HDI) Deli**  
**Serdang Regency, 2019-2023**

Komponen IPM Components of HDI	2019	2020	2021	2022	2023
(1)	(2)	(3)	(4)	(5)	(6)
Angka Harapan Hidup (tahun) Life Expectancy (year)	71,61	71,73	71,77	73,44	73,65
Harapan Lama Sekolah (tahun) Expected years of Schooling (year)	13,34	13,35	13,36	13,38	13,39
Rata-rata lama sekolah (tahun) Mean years of scholling (year)	10,08	10,09	10,10	10,27	10,28
Pengeluaran perkapita Disesuaikan Expenditure per Capita Adjusted (000 Rp)	12.317	12.225	12.291	12.657	12.890
IPM / HDI	75,43	75,44	75 ,53	76,86	77,16

Sumber/Source:      BPS Provinsi Sumatera Utara/ BPS-Statistics of Sumatera Utara Province



#### 4.6 SOSIAL LAINNYA OTHER SOCIAL

**Tabel 4.6.1 Rekapitulasi Bencana Alam di Kabupaten Deli Serdang, 2023**  
*Table Recapitulation of Natural Disasters in Deli Serdang Regency, 2023*

Kecamatan Subdistrict	Jenis Bencana/ Disaster types				
	Banjir Eruption	Puting Beliung Cyclone	Longsor Landslide	Gempa Earthquake	Kebakaran Fire
(1)	(2)	(3)	(4)	(5)	(6)
Gunung Meriah	-	-	-	-	-
Sinembah Tanjung Muda Hulu	-	4	-	-	5
Sibolangit	1	-	8	-	7
Kutalimbaru	-	2	-	-	3
Pancur Batu	1	2	2	-	4
Namo Rambe	-	1	2	-	2
Biru-Biru	-	10	-	-	1
Sinembah Tanjung Muda Hilir	-	-	2	-	2
Bangun Purba	-	-	-	-	1
Galang	-	4	-	-	2
Tanjung Morawa	11	1	-	-	14
Patumbak	1	1	-	-	12
Deli Tua	-	7	-	-	-
Sunggal	4	95	-	-	19
Hamparan Perak	10	5	-	-	3
Labuhan Deli	-	1	-	-	4
Percut Sei Tuan	3	53	-	-	21
Batang Kuis	14	1	-	-	6
Pantai Labu	1	-	-	-	1
Beringin	-	-	-	-	2
Lubuk Pakam	2	1	-	-	11
Pagar Merbau	-	2	-	-	2
<b>Deli Serdang</b>	<b>48</b>	<b>190</b>	<b>14</b>	<b>0</b>	<b>122</b>

**Lanjutan Tabel/ Continued Table 4.6.1**

Kecamatan Subdistrict	Data Korban Victims' Data		Kondisi Korban Victims' Condition			
	KK Household	Jiwa People	Luka Ringan Minor Injuries	Luka Berat Serious Injuries	Meninggal Dead	Hilang Missing
(1)	(7)	(8)	(9)	(10)	(11)	(12)
Gunung Meriah	-	-	-	-	-	-
Sinembah Tanjung Muda Hulu	9	28	-	-	-	-
Sibolangit	11	40	-	-	-	-
Kotalimbaru	5	22	-	-	-	-
Pancur Batu	68	307	-	-	-	-
Namo Rambe	3	9	-	-	-	-
Biru-Biru	11	48	-	-	-	-
Sinembah Tanjung Muda Hilir	2	8	-	-	-	-
Bangun Purba	1	4	-	-	-	-
Galang	5	19	-	-	-	-
Tanjung Morawa	1.201	4.862	-	-	-	-
Patumbak	48	186	-	-	3	-
Deli Tua	7	31	-	-	-	-
Sunggal	301	1.048	1	1	-	-
Hampan Perak	1.411	4.999	-	-	2	-
Labuhan Deli	5	24	-	-	-	-
Percut Sei Tuan	117	2.192	-	-	-	-
Batang Kuis	6.057	23.872	-	-	1	-
Pantai Labu	48	193	-	-	-	-
Beringin	1	1	-	-	-	-
Lubuk Pakam	51	186	-	-	-	-
Pagar Merbau	4	19	-	-	-	-
Deli Serdang	9.366	38.098	1	1	6	0

Lanjutan Tabel/ *Continued Table 4.6.1*

Kecamatan Subdistrict	Kerusakan (unit rumah) Damage (house)		
	Rusak Ringan/ Sedang Lightly damaged	Rusak Berat Severely damaged	Rusak Total All damaged
(1)	(13)	(14)	(15)
Gunung Meriah	-	-	-
Sinembah Tanjung Muda Hulu	4	1	4
Sibolangit	2	1	9
Kutalimbaru	1	2	2
Pancur Batu	5	5	1
Namo Rambe	4	2	-
Biru-Biru	11	5	-
Sinembah Tanjung Muda Hilir	3	2	1
Bangun Purba	3	2	1
Galang	-	3	3
Tanjung Morawa	7	-	12
Patumbak	4	3	2
Deli Tua	4	2	-
Sunggal	65	43	21
Hampan Perak	14	6	9
Labuhan Deli	3	-	4
Percut Sei Tuan	25	15	19
Batang Kuis	1	-	4
Pantai Labu	-	-	-
Beringin	1	-	-
Lubuk Pakam	1	-	8
Pagar Merbau	-	1	2
<b>Deli Serdang</b>	<b>158</b>	<b>93</b>	<b>102</b>

Sumber/Source: Badan Penanggulangan Bencana Daerah Kabupaten Deli Serdang/ Regional Disaster Management of Deli Serdang Regency

**Tabel 4.6.2** Jumlah Kejadian Kebakaran Menurut Kecamatan di Kabupaten Deli Serdang, 2021-2023  
**Number of Fire Incidents by Subdistrict in Deli Serdang Regency, 2021-2023**

Kecamatan Subdistrict	2021	2022	2023
(1)	(2)	(3)	(4)
Gunung Meriah	-	-	-
Sinembah Tanjung Muda Hulu	1	-	5
Sibolangit	-	2	7
Kutalimbaru	-	1	3
Pancur Batu	5	5	4
Namo Rambe	5	2	2
Biru-Biru	2	-	1
Sinembah Tanjung Muda Hilir	3	6	2
Bangun Purba	-	1	1
Galang	9	7	2
Tanjung Morawa	15	23	14
Patumbak	9	7	12
Deli Tua	6	8	-
Sunggal	27	31	19
Hamparan Perak	8	17	3
Labuhan Deli	3	9	4
Percut Sei Tuan	32	34	21
Batang Kuis	7	10	6
Pantai Labu	2	-	1
Beringin	6	1	2
Lubuk Pakam	21	10	11
Pagar Merbau	2	5	2
<b>Deli Serdang</b>	<b>163</b>	<b>179</b>	<b>122</b>

Sumber/Source: Satuan Polisi Pamong Praja (Satpol PP) Kabupaten Deli Serdang/ Satpol PP of Deli Serdang Regency

**Tabel 4.6.3** Jumlah Pos Pemadam Kebakaran Menurut Kecamatan di Kabupaten Deli Serdang, 2021-2023  
**Number of Firefighter Posts by Subdistrict in Deli Serdang Regency, 2021-2023**

Kecamatan Subdistrict	2021	2022	2023
(1)	(2)	(3)	(4)
Gunung Meriah	-	-	-
Sinembah Tanjung Muda Hulu	-	-	-
Sibolangit	-	-	-
Kutalimbaru	-	-	-
Pancur Batu	-	-	-
Namo Rambe	-	-	-
Biru-Biru	-	-	-
Sinembah Tanjung Muda Hilir	-	-	-
Bangun Purba	-	-	-
Galang	1	1	1
Tanjung Morawa	-	-	-
Patumbak	-	-	-
Deli Tua	1	1	1
Sunggal	1	1	1
Hamparan Perak	1	1	1
Labuhan Deli	-	-	-
Percut Sei Tuan	1	1	1
Batang Kuis	1	1	1
Pantai Labu	-	-	-
Beringin	-	-	-
Lubuk Pakam	1	1	1
Pagar Merbau	-	-	-
<b>Deli Serdang</b>	<b>7</b>	<b>7</b>	<b>7</b>

Sumber/Source: Satuan Polisi Pamong Praja (Satpol PP) Kabupaten Deli Serdang/ Satpol PP of Deli Serdang Regency

**Tabel 4.6.4** Jumlah Mobil Pemadam Kebakaran Menurut Pos Pemadam Kebakaran di Kabupaten Deli Serdang, 2021-2023  
**Table** Number of Firefighter Posts by Subdistrict in Deli Serdang Regency, 2021-2023

Kecamatan Subdistrict	2021	2022	2023
(1)	(2)	(3)	(4)
Gunung Meriah	-	-	-
Sinembah Tanjung Muda Hulu	-	-	-
Sibolangit	-	-	-
Kutalimbaru	-	-	-
Pancur Batu	-	-	-
Namo Rambe	-	-	-
Biru-Biru	-	-	-
Sinembah Tanjung Muda Hilir	-	-	-
Bangun Purba	-	-	-
Galang	1	1	1
Tanjung Morawa	-	-	-
Patumbak	-	-	-
Deli Tua	2	1	1
Sunggal	1	1	1
Hamparan Perak	1	1	1
Labuhan Deli	-	-	-
Percut Sei Tuan	1	1	1
Batang Kuis	1	1	1
Pantai Labu	-	-	-
Beringin	-	-	-
Lubuk Pakam	2	3	3
Pagar Merbau	-	-	-
<b>Deli Serdang</b>	<b>9</b>	<b>9</b>	<b>9</b>

Sumber/Source: Satuan Polisi Pamong Praja (Satpol PP) Kabupaten Deli Serdang/ Satpol PP of Deli Serdang Regency

**Tabel 4.6.5** Jumlah Panti Asuhan Menurut Kecamatan, Status, Kapasitas, dan Penghuni di Kabupaten Deli Serdang, 2023  
**Table** Number of Orphanages by District, Status, Capacity and Occupant in Deli Serdang Regency, 2023

Kecamatan Subdistrict	Pemerintah State			Swasta Private		
	Jumlah Total	Kapasitas Capacity	Penghuni Occupant	Jumlah Total	Kapasitas Capacity	Penghuni Occupant
Gunung Meriah	-	-	-	-	-	-
STM Hulu	-	-	-	-	-	-
Sibolangit	-	-	-	2	-	-
1. PA Gelora Kasih	-	-	-	-	100	60
2. PA Betlehem	-	-	-	-	100	55
Kutalimbaru	-	-	-	-	-	-
Pancur Batu	-	-	-	6	-	-
3. PA Anugrah Sungai Air Hidup	-	-	-	-	200	110
4. LKSA Bukit Doa	-	-	-	-	500	331
5. PA Karya Tulus	-	-	-	-	75	59
6. PA Raphael	-	-	-	-	60	40
7. Yayasan Susaint Pancur Batu	-	-	-	-	600	534
8. Yayasan Kasih Tulus	-	-	-	-	40	7
Namo Rambe	-	-	-	3	-	-
9. Yayasan Kasih Suka Cita Bersama	-	-	-	-	40	20
10. PA Adonai Cinta Anak Nusantara	-	-	-	-	50	38
11. Yayasan Koptik Ortodoks Indonesia	-	-	-	-	50	14
Biru-Biru	-	-	-	-	-	-
STM Hilir	-	-	-	-	-	-
Bangun Purba	-	-	-	-	-	-
Galang	-	-	-	-	-	-
Tanjung Morawa	-	-	-	8	-	-
12. PA Madinatul Munawarah	-	-	-	-	60	60
13. Yayasan Ar Ridho	-	-	-	-	263	236
14. Yayasan Bina Bangsa	-	-	-	-	150	150
15. Yayasan Al Hasanah	-	-	-	-	450	418
16. Yayasan Kerukunan Komunitas Shalom	-	-	-	-	50	41
17. Yayasan Ar Risalah Alkhairiyah	-	-	-	-	800	781
18. Yayasan Kemala Bhayangkari Daerah Sumatera Utara"	-	-	-	-	50	50

**Lanjutan Tabel/ Continued Table 4.6.5**

Kecamatan Subdistrict	Pemerintah State			Swasta Private		
	Jumlah Total	Kapasitas Capacity	Penghuni Occupant	Jumlah Total	Kapasitas Capacity	Penghuni Occupant
(1)	(2)	(3)	(4)	(5)	(6)	(7)
19. Yayasan Peduli Kemanusiaan Ar Risalah	-	-	-	-	800	800
Patumbak	-	-	-	2	-	-
20. Karya Darma	-	-	-	-	200	164
21. PA Al-Munawaroh	-	-	-	-	40	21
Deli Tua	-	-	-	2	-	-
22. Yayasan Siskolinora	-	-	-	-	66	66
23. Yayasan Bagas Joro Moria Langanda	-	-	-	-	150	148
Sunggal	-	-	-	7	-	-
24. Yayasan Panti Asuhan Anugrah Linda Indonesia	-	-	-	-	40	29
25. Panti Asuhan Elsadai Indonesia	-	-	-	-	50	31
26. PA Muhammadiyah Medan Krio	-	-	-	-	25	10
27. PA Putra Muhammadiyah	-	-	-	-	30	21
28. Yayasan Akhyariyyah Sumatera Utara	-	-	-	-	50	50
29. PA Nain Karya Sentosa	-	-	-	-	50	27
30. PA. Putera Muhammadiyah Cab. Helvetia Medan"	-	-	-	-	30	21
Hampan Perak	-	-	-	6	-	-
31. Yayasan Menabur Cinta Kasih	-	-	-	-	40	12
32. Panti Asuhan Sahabat Anak Indonesia	-	-	-	-	62	62
33. Rumah Yatim Wagimin Misnan	-	-	-	-	20	20
33. Rumah Yatim Wagimin Misnan	-	-	-	-	50	40
34. Yayasan Dorema Nusantara	-	-	-	-	30	10
35. Yayasan Syekh Mushudi	-	-	-	-	100	20
36. Yayasan Sarah Kasih Setia	-	-	-	-	-	-



## Lanjutan Tabel/ Continued Table 4.6.5

Kecamatan Subdistrict	Pemerintah State			Swasta Private		
	Jumlah Total	Kapasitas Capacity	Penghuni Occupant	Jumlah Total	Kapasitas Capacity	Penghuni Occupant
(1)	(2)	(3)	(4)	(5)	(6)	(7)
Labuhan Deli	-	-	-	3	-	-
37. Yayasan Generasi Penerus Anak Indonesia	-	-	-	-	40	38
38. Yayasan Elim Sejahtera	-	-	-	-	50	35
39. CT Foundition	-	-	-	-	300	217
Percut Sei Tuan	-	-	-	8	-	-
40. Yayasan Kasih Nurani Indonesia	-	-	-	-	120	42
41. PA. Anugerah Kasih Abadi	-	-	-	-	70	61
42. Panti Glori Sinabung	-	-	-	-	30	11
43. PA LKSA Melati Aisyiyah	-	-	-	-	30	20
44. Yayasan Utsman Bin Affan Putra Putri Sumut	-	-	-	-	20	17
45. Yayasan Vallery Bonaventure Indonesia	-	-	-	-	30	30
46. Yayasan Lestari Sumut Indonesia	-	-	-	-	50	33
47. Yayasan Halimatussa'diah Amaliyah	-	-	-	-	25	25
Batang Kuis	-	-	-	1	-	-
48. Hikmatul Salridho	-	-	-	-	320	320
Pantai Labu	-	-	-	-	-	-
Beringin	-	-	-	1	-	-
35. Yayasan Al Amin Ar Ridho	-	-	-	-	500	319
Lubuk Pakam	-	-	-	2	-	-
36. PA Jamiyatul Al Wasliyah	-	-	-	-	100	60
37. PA Umar Bin Khatab	-	-	-	-	40	15
Pagar Merbau	-	-	-	-	-	-
Jumlah/Total	-	-	-	51	7.196	5.799

Sumber/Source: Dinas Sosial Kabupaten Deli Serdang/Departement of Social Services Deli Serdang Regency

**Tabel 4.6.6** Jumlah Panti Rehabilitasi Menurut Kecamatan, Status, Kapasitas dan Penghuni di Kabupaten Deli Serdang, 2023  
*Number of Rehabilitates House by District, Status, Capacity and Occupant in Deli Serdang Regency, 2023*

Kecamatan Subdistrict	Pemerintah State			Swasta Private		
	Jumlah Total	Kapasitas Capacity	Penghuni Occupant	Jumlah Total	Kapasitas Capacity	Penghuni Occupant
(1)	(2)	(3)	(4)	(5)	(6)	(7)
Gunung Meriah	-	-	-	-	-	-
Sinembah Tanjung Muda Hulu	-	-	-	-	-	-
Sibolangit	-	-	-	2	70	65
Kutalimbaru	-	-	-	-	-	-
Pancur Batu	-	-	-	5	361	242
Namo Rambe	-	-	-	-	-	-
Biru-Biru	-	-	-	-	-	-
Sinembah Tanjung Muda Hilir	-	-	-	-	-	-
Bangun Purba	-	-	-	-	-	-
Galang	-	-	-	1	100	86
Tanjung Morawa	-	-	-	2	155	91
Patumbak	-	-	-	3	110	64
Deli Tua	-	-	-	-	-	-
Sunggal	-	-	-	2	80	69
Hampan Perak	-	-	-	1	10	2
Labuhan Deli	-	-	-	-	-	-
Percut Sei Tuan	-	-	-	1	45	25
Batang Kuis	-	-	-	-	-	-
Pantai Labu	-	-	-	1	60	60
Beringin	-	-	-	3	300	211
Lubuk Pakam	-	-	-	1	60	9
Pagar Merbau	-	-	-	-	-	-
<b>Deli Serdang</b>	<b>-</b>	<b>-</b>	<b>-</b>	<b>22</b>	<b>1.351</b>	<b>924</b>

Sumber/Source: Dinas Sosial Kabupaten Deli Serdang/Departement of Social Services Deli Serdang Regency

**Tabel 4.6.7** Jumlah Panti Cacat Menurut Kecamatan, Status, Kapasitas dan Penghuni di Kabupaten Deli Serdang, 2023  
**Table** Number of disability house by District, Status, Capacity and Occupant in Deli Serdang Regency, 2023

Kecamatan Subdistrict	Pemerintah State			Swasta Private		
	Jumlah Total	Kapasitas Capacity	Penghuni Occupant	Jumlah Total	Kapasitas Capacity	Penghuni Occupant
(1)	(2)	(3)	(4)	(5)	(6)	(7)
Gunung Meriah	-	-	-	-	-	-
Sinembah Tanjung Muda Hulu	-	-	-	-	-	-
Sibolangit	-	-	-	-	-	-
Kutalimbaru	-	-	-	-	-	-
Pancur Batu	-	-	-	1	50	47
Namo Rambe	-	-	-	-	-	-
Biru-Biru	-	-	-	-	-	-
Sinembah Tanjung Muda Hilir	-	-	-	-	-	-
Bangun Purba	-	-	-	-	-	-
Galang	-	-	-	-	-	-
Tanjung Morawa	-	-	-	1	100	58
Patumbak	-	-	-	-	-	-
Deli Tua	-	-	-	-	-	-
Sunggal	-	-	-	-	-	-
Hamparan Perak	-	-	-	-	-	-
Labuhan Deli	-	-	-	-	-	-
Percut Sei Tuan	-	-	-	1	60	59
Batang Kuis	-	-	-	-	-	-
Pantai Labu	-	-	-	-	-	-
Beringin	-	-	-	-	-	-
Lubuk Pakam	-	-	-	-	-	-
Pagar Merbau	-	-	-	-	-	-
<b>Deli Serdang</b>	<b>-</b>	<b>-</b>	<b>-</b>	<b>3</b>	<b>210</b>	<b>164</b>

Sumber/Source: Dinas Sosial Kabupaten Deli Serdang/Departement of Social Services Deli Serdang Regency

**Tabel 4.6.8** Jumlah Polisi Pamong Praja Menurut Status di Kabupaten Deli Serdang, 2023  
**Table** *Number of Police Civil Service by Status in Deli Serdang Regency, 2023*

Status Satpol PP Police Civil Service Status	Laki-laki Male	Perempuan Female	Jumlah Total
(1)	(2)	(3)	(4)
Pegawai Negeri Sipil (PNS) Civil Servants	57	9	66
Pekerja Lepas Out Sourcing	111	6	117
Deli Serdang	168	15	183

Sumber/Source: Satuan Polisi Pamong Praja (Satpol PP) Kabupaten Deli Serdang/ Satpol PP of Deli Serdang Regency

**Tabel 4.6.9**      **Jumlah Demonstrasi di Kabupaten Deli Serdang, 2020-2022**  
**Table**              **Number of Demonstration in Deli Serdang Regency, 2021-2023**

Uraian Details	2021	2022	2023
(1)	(2)	(3)	(4)
Unjuk Rasa dari Fokusi Mahasiswa	3	6	7
Unjuk Rasa dari Pemuda	1	4	1
Unjuk Rasa dari Masyarakat	22	13	40
<b>Jumlah / Total</b>	<b>26</b>	<b>23</b>	<b>48</b>

Sumber/Source: Badan Kesatuan Bangsa dan Politik Kabupaten Deli Serdang/Unity of Nation's Bodies and Political of Deli Serdang Regency

**Tabel 4.6.10** Jumlah Organisasi Partai Politik, LSM, dan Ormas di Kabupaten Deli Serdang, 2021-2023  
**Table** *Number of Organization and Community Organization in Deli Serdang Regency, 2021-2023*

Jenis Organisasi Type of Organization	2021	2022	2023
(1)	(2)	(3)	(4)
Organisasi Partai Politik	16	16	18
Organisasi LSM	177	180	183
Organisasi Kemasyarakatan			
a. Kesamaan Kegiatan	63	64	67
b. Kesamaan Profesi	68	74	77
c. Kesamaan Fungsi	80	90	91
d. Kesamaan Agama	31	33	35
e. Kesamaan Kekerabatan/ Paguyuban	35	39	42
Organisasi Kelompok Tani	57	58	59
Jumlah / Total	527	554	572

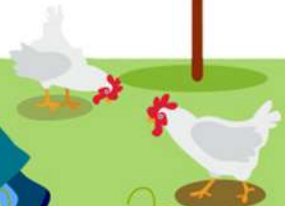
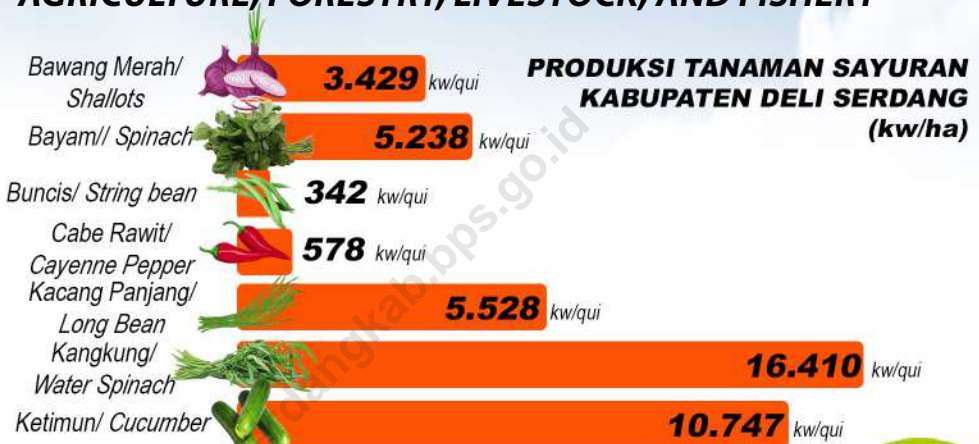
Sumber/Source: Badan Kesatuan Bangsa dan Politik Kabupaten Deli Serdang/Unity of Nation's Bodies and Political of Deli Serdang Regency

**Tabel 4.6.11** Banyaknya Perumahan, Luas Area dan Tipe Bangunan Menurut Kecamatan di Kabupaten Deli Serdang, 2023  
**Table** *Number of Housing, Area and Type of Building by Subdistrict in Deli Serdang Regency, 2023*

Kecamatan Subdistrict	Jumlah Peruma-han	Jumlah Unit Peruma-han	Luas Areal Kavling (m2)	Tipe Bangunan/ Type of Building		
				< 36	36-50	>50
(1)	(2)	(3)	(4)	(5)	(6)	(7)
Gunung Meriah	-	-	-	-	-	-
Sinembah Tanjung Muda Hulu	-	-	-	-	-	-
Sibolangit	-	-	-	-	-	-
Kutalimbaru	4	431	51.645	-	996	-
Pancur Batu	11	2.954	614.043	221	2.228	505
Namo Rambe	5	593	220.247	-	213	380
Biru-Biru	2	43	12.613	-	43	-
Sinembah Tanjung Muda Hilir	1	400	14.681	-	400	-
Bangun Purba	-	-	-	-	-	-
Galang	2	996	996	-	996	-
Tanjung Morawa	10	1.855	14.4896	-	1.781	74
Patumbak	9	1.861	122.826	-	1.685	176
Deli Tua	3	167	15.716	-	155	12
Sunggal	35	4.674	542.384	-	3.054	1.620
Hamparan Perak	19	1.704	106.388	-	1.696	8
Labuhan Deli	1	194	481.670	15	-	179
Percut Sei Tuan	26	1.610	9.530.810	21	657	932
Batang Kuis	9	373	34.845	-	227	146
Pantai Labu	-	-	-	-	-	-
Beringin	6	450	31.393	20	423	7
Lubuk Pakam	5	305	12.227	-	301	-
Pagar Merbau	1	13	1.811	-	13	-
<b>Deli Serdang</b>	<b>149</b>	<b>18.623</b>	<b>11.939.191</b>	<b>277</b>	<b>14.868</b>	<b>4.039</b>

Sumber/Source: Dinas Perumahan, Permukiman, dan Pertahanan Kabupaten Deli Serdang

**PERTANIAN, KEHUTANAN,  
PETERNAKAN, DAN PERIKANAN  
AGRICULTURE, FORESTRY, LIVESTOCK, AND FISHERY**







**PENJELASAN TEKNIS**

1. Lahan sawah adalah lahan pertanian yang berpetak-petak dan dibatasi oleh pematang (galangan), saluran untuk menahan/ menyalurkan air, yang biasanya ditanami padi sawah tanpa memandang dari mana diperoleh atau status lahan tersebut. Lahan yang dimaksud termasuk lahan yang terdaftar di Pajak Bumi Bangunan, luran Pembangunan Daerah, lahan bengkok, lahan serobotan, lahan rawa yang ditanami padi dan lahan bekas tanaman tahunan yang telah dijadikan sawah, baik yang ditanami padi, palawija atau tanaman semusim lainnya.
2. Data pokok tanaman pangan yang dikumpulkan adalah luas panen dan produktivitas (hasil per hektar). Produksi tanaman pangan merupakan hasil perkalian antara luas panen dengan produktivitas. Pengumpulan data luas panen dilakukan setiap bulan dengan pendekatan area kecamatan di seluruh wilayah Indonesia. Pengumpulan data produktivitas dilakukan melalui pengukuran langsung pada plot ubinan berukuran 2½ m x 2½ m. Pengumpulan data produktivitas dilakukan setiap subround (empat bulanan) pada waktu panen petani.

**TECHNICAL NOTES**

1. *Wetland is agricultural land that separated by small dykes to resist water, where the main crop is usually wetland paddy without considering where it is got from or the status of the land. It includes the land that is registered at land income tax office, regional development contribution, 'bengkok' land, illegal ownership, swamps for rice cultivation, and annual crop land mark that has been used as rice field, which are both planted with paddy, secondary crops or the other seasonal crops.*
2. *The main food crops data collected consists of harvested area and productivity (yield per hectare). Food crops production is generated by harvested area multiplied by productivity. The harvested area data is collected every month using sub district area approach in all sub district in Indonesia. The productivity data collection is conducted by a direct measurement in 2½m x 2½m crop cutting plot. The productivity measurement is conducted in every subround (four monthly) at the time when farmers are harvesting their crops.*

3. Data produksi padi dan palawija yang disajikan adalah dalam kualitas: gabah kering giling (padi), pipilan kering (jagung), biji kering (kedelai dan kacang tanah), dan umbi basah (ubi kayu dan ubi jalar).
  4. Tanaman sayuran semusim adalah tanaman sumber vitamin, garam mineral dan lain-lain yang dikonsumsi dari bagian tanaman yang berupa daun, bunga, buah, dan umbinya, yang berumur kurang dari satu tahun.
  5. Tanaman buah-buahan semusim adalah tanaman sumber vitamin, garam mineral, dan lain-lain yang dikonsumsi dari bagian tanaman yang berupa buah, berumur kurang dari satu tahun, tidak berbentuk pohon/rumpun tetapi menjalar dan berbatang lunak.
  6. Tanaman buah-buahan tahunan adalah tanaman sumber vitamin, garam mineral, dan lain-lain yang dikonsumsi dari bagian tanaman yang berupa buah dan merupakan tanaman tahunan.
  7. Tanaman sayuran tahunan adalah tanaman sumber vitamin, garam mineral, dan lain-lain yang dikonsumsi dari bagian tanaman yang berupa daun dan atau buah yang berumur lebih dari satu tahun.
3. *Production of paddy and secondary crops data are presented in the form of: dry unhusked rice (paddy), dry loose maize (maize), dry shells crops (soybeans and peanuts), and fresh roots (cassava and sweet potatoes).*
  4. *Seasonal vegetable plants are plants which are the sources of vitamin, mineral salt, etc, consumed from the part of the plant in the form of leaf, flower, fruit, and root with the age of less than one year.*
  5. *Seasonal fruit plants are plants which are the sources of vitamin, mineral salt, etc, consumed from the part of the plant in the form of fruits. These plants are creeps with the age of less than one year.*
  6. *Annual fruit plants are plants which are the sources of vitamin, contained mineral salt, etc, consumed from the part of plant in the form of fruit and more than one year of age.*
  7. *Annual vegetable plants are plants which are the sources of vitamin, contained mineral salt, etc, consumed from the part of the plant in the form of vegetable and more than one year of age.*

8. Tanaman biofarmaka adalah tanaman yang bermanfaat untuk obat-obatan, kosmetik, dan kesehatan yang dikonsumsi atau digunakan dari bagian-bagian tanaman seperti daun, batang, buah, umbi (rimpang) ataupun akar.
9. Tanaman hias adalah tanaman yang mempunyai nilai keindahan baik bentuk, warna daun, tajuk maupun bunganya, sering digunakan untuk penghias pekarangan dan lain sebagainya.
10. Luas panen tanaman hortikultura adalah luas tanaman sayuran, buah-buahan, biofarmaka, dan tanaman hias yang diambil hasilnya/dipanen pada periode pelaporan.
11. Luas panen untuk tanaman sayuran adalah luas tanaman yang dipanen sekaligus/habis/dibongkar dan luas tanaman yang dipanen berkali-kali (lebih dari satu kali)/belum habis.
12. Tanaman yang dipanen sekaligus/habis/dibongkar adalah tanaman yang sehabis panen langsung dibongkar/dicabut, terdiri dari bawang merah, bawang putih, bawang daun, kentang, kol/kubis, kembang kol, petsai/sawi, wortel, lobak, dan kacang merah.
8. *Medicinal plants are plants which are useful for medicine. It is consumed from part of the plant such as leaf, flower, fruit, tuber, and root.*
9. *Ornamental plants are plants which have a beauty value, either in shape, colour of leaf or crown of flower, and they are often used as a yard decorator.*
10. *Harvested area of horticulture is area which vegetable, fruit, medicinal and ornamental plant of crop harvested during the period of report.*
11. *Harvested area of vegetables is area of entirely plant harvested/demolished and plant harvested several times/undemolished.*
12. *Entirely plants harvested/demolished are plants usually harvested once and demolished to be substituted by other plants, consisting of: shallots, garlic, leeks, potato, cabbage, cauli flower, mustard green, carrots, chinese radish, and red kidney beans.*

13. Tanaman yang dipanen berkali-kali (lebih dari satu kali)/belum habis adalah tanaman yang pemanenannya lebih dari satu kali dan biasanya dibongkar apabila panen terakhir sudah tidak memadai lagi, terdiri dari: kacang panjang, cabe besar, cabe rawit, jamur, tomat, terung, buncis, ketimun, labu siam, kangkung, bayam, melon, semangka, dan blewah. Tanaman hias adalah tanaman yang mempunyai nilai keindahan baik bentuk, warna daun, tajuk maupun bunganya, sering digunakan untuk penghias pekarangan dan lain sebagainya.
14. Produksi hortikultura adalah hasil menurut bentuk produk dari setiap tanaman sayuran, buah-buahan, biofarmaka, dan tanaman hias yang diambil berdasarkan luas yang dipanen/tanaman yang menghasilkan pada bulan/triwulan laporan.
15. Penghitungan luas tanaman perkebunan besar adalah pada keadaan akhir tahun dan tidak termasuk yang luasnya kurang dari 5 hektar.
16. Bentuk produksi perkebunan adalah; karet kering (karet), daun kering (teh dan tembakau), biji kering (kopi dan coklat), kulit kering (kayu manis dan kina), serat kering (rami), bunga kering (cengkeh), refined sugar (tebu
13. *Plants harvested several times/undemolished are plants usually harvested more than once and demolished in the case that the last harvest was economically not profitable. They consist of : yard long beans, chili, small chili, mushroom, tomatoes, egg plant, frech beans, cucumber, pumpkin/chajota, swamp cabbage, spinach, melon, watermelon, and blewah.*
14. *Data on estates are collected by the BPS every month on complete basis through a mailing system. Data on coconut, clove, and kapok, as well as on smallholder plantation, are acquired from the Directorate General of Estates.*
15. *Planted areas of estates refer to condition at the end of the year, and exclude areas less than 5 hectares.*
16. *Production of estates crops are follows: dry rubber (rubber); dry leaves (tea and tobacco); dry beans (cofee and cocoa); dry bark (cassiavera and cinchona); dry fibre (rosella); dry flowers/buds (cloves); refined sugar (sugar cane from*

dari perkebunan besar), gula mangkok (tebu dari perkebunan rakyat), ekivalen kopra (kopra), biji dan bunga (pala) serta minyak daun (sereh).

*estate); cup sugar (sugar cane from smallholders); copra (copra); seeds and buds (nutmeg); and leaf oil (citronella).*

17. Persediaan akhir tahun produksi perkebunan besar bukan merupakan cadangan penyangga (buffer stock).
18. Data Statistik Kehutanan sebagian besar merupakan data sekunder yang bersumber dari Kementerian Kehutanan.
19. Kawasan hutan adalah wilayah tertentu yang berupa hutan, yang ditunjuk dan atau ditetapkan oleh pemerintah untuk dipertahankan keberadaannya sebagai hutan tetap. Hal ini untuk menjamin kepastian hukum mengenai status kawasan hutan, letak batas dan luas suatu wilayah tertentu yang sudah ditunjuk menjadi kawasan hutan tetap.
20. Kawasan hutan Indonesia ditetapkan oleh Menteri Kehutanan dalam bentuk Surat Keputusan Menteri Kehutanan tentang Penunjukan Kawasan Hutan dan Perairan Provinsi. Penunjukan Kawasan Hutan ini disusun berdasarkan hasil pemaduserasian antara Rencana Tata Ruang Wilayah Provinsi (RTRWP) dengan Tata Guna Hutan Kesepakatan (TGHK).
17. *The production availability of estates at the end of year is not the buffer stock.*
18. *Most of forestry statistics are secondary data obtained from the Ministry of Forestry.*
19. *Most of forestry statistics are secondary data obtained from the Ministry of Forestry. Forest Area is a specific territory of forest ecosystem determined and or decided by the government as a permanent forest. Such decision is important to maintain the size of forest area and to ensure its legitimation and boundary demarcation of permanent forest.*
20. *Indonesian forest area is determined by the Minister of Forestry in the format of Ministerial Decree on the Designation of Provincial Forest Area and Inland Water, Coastal and Marine Ecosystem. The designation of Forest Area is formulated based on integrated and harmonized of Provincial Spatial Planning (RTRWP) and Forest Land Use by Concensus (TGHK).*

21. Penunjukan kawasan hutan mencakup pula kawasan perairan yang menjadi bagian dari Kawasan Suaka Alam (KSA) dan Kawasan Pelestarian Alam (KPA).
  22. Kawasan Suaka Alam (KSA) adalah kawasan dengan ciri khas tertentu, baik di darat maupun di perairan yang mempunyai fungsi pokok sebagai kawasan pengawetan keanekaragaman tumbuhan dan satwa serta ekosistemnya, yang juga berfungsi sebagai wilayah sistem penyangga kehidupan
  23. Kawasan Pelestarian Alam (KPA) adalah kawasan dengan ciri khas tertentu, baik di darat maupun di perairan yang mempunyai fungsi pokok perlindungan sistem penyangga kehidupan, pengawetan keanekaragaman jenis tumbuhan dan satwa, serta pemanfaatan secara lestari sumber daya alam hayati dan ekosistemnya.
  24. Berdasarkan Undang-Undang No. 41 Tahun 1999 tentang Kehutanan, kawasan hutan dibagi ke dalam kelompok Hutan Konservasi, Hutan Lindung, dan Hutan Produksi.
  25. Hutan Konservasi adalah kawasan hutan dengan ciri khas tertentu, yang mempunyai fungsi pokok pengawetan keanekaragaman
21. *The designation of forest area in some cases also cover inland water, coastal and marine ecosystem that may become part of Sanctuary Reserve Area (KSA) and Nature Conservation Area (KPA).*
  22. *A Sanctuary Reserve Area is a specific terrestrial or aquatic area having specific criteria for preserving biodiversity plant and animal as well as ecosystem, which also serve as life support system.*
  23. *A Nature Conservation area is a specific terrestrial or aquatic area whose main function is to serve life support system and preserve diversity of plant and animal species, as well as to provide a sustainable utilization of living resources and their ecosystems.*
  24. *In accordance to the Act on Forestry No. 41/1999, forest area is categorized as Conservation Forest, Protection Forest and Production Forest.*
  25. *Conservation Forest is a forest area having specific characteristic established for the purposes of conservation of animal and plant*

- tumbuhan dan satwa serta ekosistemnya.
26. Hutan Lindung adalah kawasan hutan yang mempunyai fungsi pokok sebagai perlindungan sistem penyangga kehidupan untuk mengatur tata air, mencegah banjir, mengendalikan erosi, mencegah intrusi air laut, dan memelihara kesuburan tanah.
27. Hutan Produksi adalah kawasan hutan yang mempunyai fungsi pokok memproduksi hasil hutan. Hutan produksi terdiri dari Hutan Produksi Tetap (HP), Hutan Produksi Terbatas (HPT), dan Hutan Produksi yang dapat dikonversi.
28. Hutan Konservasi terdiri dari: Kawasan suaka alam berupa Cagar Alam (CA) dan Suaka Margasatwa (SM); kawasan pelestarian alam berupa Taman Nasional (TN), Taman Hutan Raya (THR), dan Taman Wisata Alam (TWA); Taman Buru (TB). Taman Buru adalah kawasan hutan yang ditetapkan sebagai tempat wisata berburu.
29. Reboisasi atau rehabilitasi hutan bertujuan untuk menghutankan kembali kawasan hutan yang kritis di wilayah daerah aliran sungai (DAS) yang dilaksanakan bersama masyarakat secara partisipatif.
- species as well as their ecosystem.*
26. *Protection Forest is a forest area designated to serve life support system, maintain hydrological system, prevent of flood, erosion control, seawater intrusion, and maintain soil fertility.*
27. *Production Forest is a forest area designated mainly to promote sustainable forest production. Production forest is classified as permanent production forest, limited production forest, and convertible production forest.*
28. *Conservation Forest is divided into: Sanctuary Reserve area consists of Strict Nature Reserve and Wildlife Sanctuary. Nature conservation area consists of National Park (TN), Grand Forest Park (THR), and Nature Recreation Park (TWA); Game Hunting Park (TB) Game Hunting Park is forest area devoted for game hunting recreation.*
29. *Reforestation or forest rehabilitation is intended to rehabilitate the critical land inside forest area or watershed to improve their ecological and hydrological functions. The activities were conducted with active participation*



- of local communities who live nearby the target area.
30. Penetapan lahan kritis mengacu pada lahan yang telah sangat rusak karena kehilangan penutupan vegetasinya, sehingga kehilangan atau berkurang fungsinya sebagai penahan air, pengendali erosi, siklus hara, pengatur iklim mikro, dan retensi karbon. Berdasarkan kondisi vegetasinya, kondisi lahan dapat diklasifikasikan sebagai: sangat kritis, kritis, agak kritis, potensial kritis, dan kondisi normal.
31. Reboisasi atau rehabilitasi hutan bertujuan untuk menghutankan kembali kawasan hutan yang kritis di wilayah daerah aliran sungai (DAS) yang dilaksanakan bersama masyarakat secara partisipatif.
32. Pemanfaatan hasil hutan kayu adalah segala bentuk usaha yang memanfaatkan dan mengusahakan hasil hutan kayu dengan tidak merusak lingkungan dan tidak mengurangi fungsi pokok hutan. Kegiatan ini hanya dapat dilaksanakan pada areal hutan yang memiliki potensi untuk dilakukan kegiatan pemanfaatan hasil hutan kayu dan dapat dilaksanakan setelah diperoleh izin usaha.
30. *Critical land refers to a piece of land severely damaged due to lost of its vegetation cover so that its functions as water retention, erosion control, nutrient cycling, micro climate regulator and carbon retention are completely depleted. Based upon its vegetation condition, the land could be classified as : very critical, critical, slight critical, potential critical, and normal condition.*
31. *Reforestation or forest rehabilitation is intended to rehabilitate the critical land inside forest area or watershed to improve their ecological and hydrological functions. The activities were conducted with active participation of local communities who live nearby the target area.*
32. *Commercial utilization of timber as forest product is activities to utilize timber without destructing the environment and undermining the main functions of the forest area. Those activities could only be executed in forest area with high commercial timber value with license.*

33. Izin Usaha Pemanfaatan Hasil Hutan Kayu (IUPHHK) pada hutan alam adalah izin untuk memanfaatkan hutan produksi yang kegiatannya terdiri dari pemanenan atau penebangan, penanaman, pemeliharaan, pengamanan, pengolahan, dan pemasaran hasil hutan kayu. IUPHHK dapat diberikan kepada perorangan, koperasi, badan usaha swasta, dan BUMN/BUMD.
34. Produksi hasil hutan utama yang dihasilkan dari hutan adalah kayu bulat. Produksi kayu bulat ini dihasilkan dari hutan alam melalui kegiatan perusahaan Hak Pengusahaan Hutan (HPH/IUPHHK), kegiatan ijin pemanfaatan kayu (IPK) dalam rangka pembukaan wilayah hutan, pembangunan Hutan Tanaman Industri (HTI), serta kegiatan hutan rakyat.
35. Kayu Gergajian merupakan kayu hasil konversi kayu bulat dengan menggunakan mesin gergaji, mempunyai bentuk yang teratur dengan sisi-sisi sejajar dan sudut-sudutnya siku dengan ketebalan tidak lebih dari 6 cm dan kadar air tidak lebih dari 18 persen. Kayu gergajian yang diolah langsung dari kayu bulat, wajib didukung dengan dokumen yang sah.
33. *The license to commercially utilize timber in natural forest is license to utilize production forest for which the activities consist of harvesting or felling, planting, tending, protecting, processing, and marketing. The license could be granted to individuals, cooperatives, private companies, state-owned enterprises/local government-owned enterprises.*
34. *34. The main product of commercial forest operation is log. The log is harvested from various sources such as natural forest granted to concessionaires (IUPHHK/HPH), land clearing activities (IPK), industrial forest plantation (HTI) and community forest.*
35. *Sawn Timber Constitutes a sawmill product derived from logs as raw material. The product is characterized with regular forms having parallel sides at right angle to each other, thickness not more than 6 cm and moisture content not to exceed 18 percent. Sawn timber produced directly from logs must be certified by a legal document.*

36. Kayu Lapis adalah panel kayu yang tersusun dari lapisan veneer dibagian luarnya, sedangkan dibagian intinya (core) bisa berupa veneer atau material lain, diikat dengan lem kemudian di-press (ditekan) sedemikian rupa sehingga menjadi panel yang kuat. Termasuk dalam artian ini adalah kayu lapis yang dilapisi lagi dengan material lain.
37. Rumah Tangga Perikanan Tangkap adalah rumah tangga yang melakukan kegiatan penangkapan ikan/binatang air lainnya/tanaman air dengan tujuan sebagian/seluruh hasilnya untuk dijual.
38. Rumah Tangga Perikanan Budidaya adalah rumah tangga yang melakukan kegiatan budidaya ikan/binatang air lainnya/tanaman air dengan tujuan sebagian/seluruh hasilnya untuk dijual.
36. *Plywood is wood panel consisting of layers pressed together in between veneers; the core may be veneer or some other material, bound together with glue and pressed tightly together to make a strong panel. Included to this definition is plywood covered with other materials.*
37. *A capture fishery household is a household conducting activities in catching fishes/other aquatic animals/aquatic plants, for which the products are wholly or partly to be sold.*
38. *An aquaculture fishery household is a household conducting activities in culturing fishes/other aquatic animals/aquatic plants, for which the products are wholly or partly to be sold. different types of parameters.*

**ULASAN****DESCRIPTION****5.1 Tanaman Pangan****5.1 Food Crops**

Pada tahun 2023 angka ketersediaan beras di Kabupaten Deli Serdang mencapai 339.470,12 ton dengan kebutuhan konsumsi mencapai 279.011,17 ton. Hal ini menandakan adanya surplus 60.458,95 ton atau 17,81 persen

*In 2023 figures of rice availability in Deli Serdang Regency reached 339,470.12 tons with consumption needs of 279,011.17 tons. This indicates a surplus of 60,458.95 tons (17.81%).*

Angka ketersediaan Ubi Kayu di Kabupaten Deli Serdang mencapai 132.015,36 ton dengan kebutuhan konsumsi mencapai 807,27 ton. Hal ini menunjukkan adanya surplus 131.208,09 ton (99,39 %).

*Figures of cassava availability in Deli Serdang Regency reached 132,015.36 tons with consumption needs of 807.27 tons. This indicates a surplus of 131,208.09 tons (99.39 %).*

Angka ketersediaan Jagung di Kabupaten Deli Serdang mencapai 79.556,64 ton dengan kebutuhan konsumsi mencapai 16.890,12 ton. Hal ini menunjukkan adanya surplus 62.666,52 ton (78,77 %).

*Figures of corn availability in Deli Serdang Regency reached 79,556.64 tons with consumption needs of 16,890.12 tons. This indicates a surplus of 62,666.52 tons (78.77 %).*

**5.2 Hortikultura****5.2 Horticulture**

Jenis tanaman sayuran yang memiliki produksi terbesar pada tahun 2023 di Kabupaten Deli Serdang adalah Kacang Panjang, yaitu (data pada halaman 254 dan 249 berbeda) 6.126 kuintal dengan rata-rata produksi sebesar 11,70 kuintal per hektar. Tanaman sayuran yang memiliki luas tanam yang paling besar adalah Bayam dengan luas tanam 179 hektar.

*The largest vegetable crop produced in 2023 in Deli Serdang Regency is Yardlong Bean, which is 6.126 quintals with an average production of 11,70 quintal per hectare. Vegetable plant that has the largest planting area is Spinach with planting area of 179 hectares*

### 5.3 Perkebunan Rakyat

Kabupaten Deli Serdang merupakan salah satu sentra perkebunan di Sumatera Utara. Komoditi penting yang dihasilkan perkebunan di Kabupaten Deli Serdang adalah karet, kelapa sawit, coklat dan kelapa.

Produksi tanaman kelapa di Deli Serdang pada tahun 2020 mencapai 3.052,64 ton dengan luas tanaman mencapai 3.590,34 ha. Kecamatan Hamparan Perak dan Percut Sei Tuan merupakan penghasil kelapa terbesar di Deli Serdang

Tanaman kelapa sawit perkebunan rakyat ditanam di seluruh kecamatan di Kabupaten Deli Serdang. Produksi kelapa sawit (minyak sawit) tahun 2020 sebesar 38.732,83 ton dengan total luas tanaman 13.374,98 ha. Kecamatan penghasil kelapa sawit terbesar adalah Kecamatan S.T.M. Hilir (2.827,69 ha), S.T.M. Hulu (1.769,82 ha) dan Hamparan Perak (1.604,61 ha).

Produksi tanaman kelapa di Deli Serdang pada tahun 2020 mencapai 3.052,64 ton dengan luas tanaman mencapai 3.590,34 ha. Kecamatan Hamparan Perak dan Percut Sei Tuan merupakan penghasil kelapa terbesar di Deli Serdang.

Produksi tanaman kakao di Deli Serdang pada tahun 2020 mencapai 3.814,17 ton dengan luas tanaman mencapai 4.560,20 ha. Kecamatan

### 5.3 Smallholder Estates

*Deli Serdang Regency is one of the estate crops center in Sumatera Utara Province. With rubber, oil palm, cocoa and coconuts as the main commodities.*

*By 2020 rubber production reached 3,565.12 tons. Sinembah Tanjung Muda Hulu Subdistrict is the largest rubber producing subdistrict in Deli Serdang with production of 1,308.75 tons*

*Smallholder palm oil plantation planted in all subdistricts in Deli Serdang Regency. Production of palm oil (palm oil) in 2021 amounted to 38.732,83 tons with a total plant area of 13,374.98 ha. The biggest palm oil producing sub-district is S.T.M. Hilir district (2.827,69 ha), S.T.M. Hulu (1.769,82 ha) and Hamparan Perak (1.604,61 ha).*

*Production of coconut plants in Deli Serdang in 2020 reached 3,052.64 tons with plant area reaches 3,590.34 ha. Hamparan Perak and Percut Sei Tuan Subdistrict is the biggest coconut producer in Deli Serdang.*

*Production of cocoa plants in Deli Serdang in 2020 reached 3,814.17 tons with plant area reaches 4,560.20 ha. Kotalimbaru and Sinembah Tanjung*

Kutalimbaru dan Sinembah Tanjung Muda Hilir merupakan penghasil kakao terbesar di Deli Serdang.

Selain keempat komoditi tersebut masih terdapat beberapa jenis tanaman lainnya yang diusahakan oleh perkebunan rakyat di Deli Serdang antara lain kopi, aren, pinang, kemiri dan gambir.

Selain perkebunan yang dikelola oleh rakyat, Deli Serdang juga merupakan sentra perkebunan yang dikelola oleh swasta dan BUMN (PNP/PTP). Komoditas yang diusahakan antara lain karet, kelapa sawit dan coklat.

#### 5.4 Peternakan

Populasi unggas tahun 2023 yang terbesar adalah ayam ras pedaging yaitu sebanyak 13.413.718 ekor, sedangkan populasi ternak yang terbesar adalah domba yaitu 160.689 ekor.

Produksi daging unggas untuk ayam pedaging mengalami kenaikan, dari 9.064.536 kg pada tahun 2021 menjadi 12.236.670 kg di tahun 2022. Demikian juga dengan produksi daging sapi potong dari 2.019.982 kg pada tahun 2021 menjadi 2.040.172 kg di tahun 2022.

*Muda Hilir Subdistrict is the biggest cocoa producer in Deli Serdang.*

*Besides addition to these four commodities there are still several other crops cultivated by the people's plantations in Deli Serdang, such as coffee, aren, pinang, candlenut and gambir*

*Besides smallholder estates, Deli Serdang Regency is also the center of Large Scale Estates, which ran by private and government (PNP/PTP). Oil palm, rubber and cocoa are their main commodities.*

#### 5.4 Animal Husbandary

*The largest poultry population in 2023 is broiler, which is 13,41,718 birds, while the biggest livestock population is sheep, that is 160,689.*

*Poultry meat broilers production has increased, from 9,064,536 kg in 2021 to 12,236,670 kg in 2022. Likewise, livestock Slaughte ring Cow meat production from 2,019,982 kg in 2021 to 2,040,172 kg in 2022.*

## 5.5 Perikanan

Produksi ikan laut di Deli Serdang pada tahun 2023 sebesar 25.694,77 ton sedangkan produksi ikan perairan umum sebesar 6.731,79 ton. Produksi ikan laut terbesar dihasilkan oleh Kecamatan Pantai Labu yaitu sebesar 14.978,15 ton disusul Percut Sei Tuan dengan produksi sebesar 6.404,14 ton dan Hampanan Perak di urutan ketiga dengan produksi ikan sebesar 1.8009,64 ton.

Jumlah nelayan laut yang bekerja secara penuh waktu di Deli Serdang tahun 2023 adalah 9.748 orang. Jumlah nelayan perairan umum adalah 1.123 orang dan petani ikan adalah 4.358. Semua data pada perikanan di Kabupaten Deli Serdang mengalami penurunan jika dibandingkan dengan tahun 2022, untuk nelayan kerja sambil an yang jumlahnya tetap 23 orang.

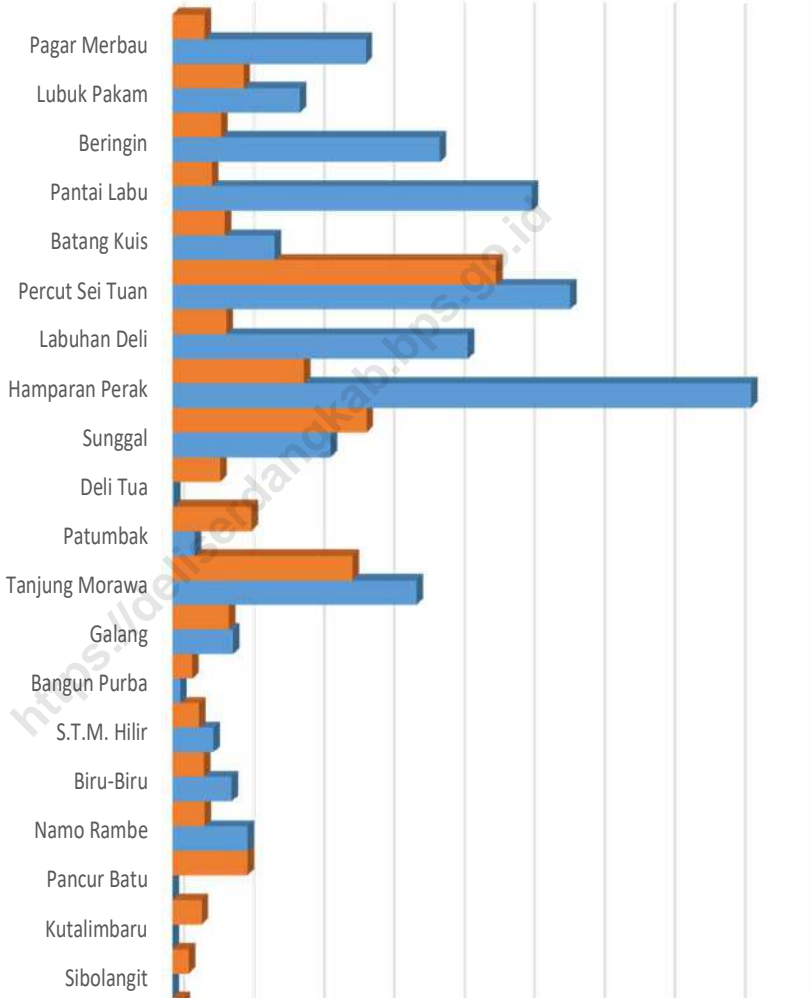
## 5.5 Fishery

*The production of marine fish in Deli Serdang in 2023 amounted to 25,694.77 tons while the open water production was 6,731.79 tons. The largest marine fish production was produced by Pantai Labu District which was 14,978.15 tons followed by Percut Sei Tuan with production of 6,404.14 tons and Hampanan Perak in third with fish production of 1,8009.64 tons.*

*The number of marine fishermens who work full time in Deli Serdang in 2023 are 9,748 people. The number of public water fishermen is 1,123 people and fish farmers are 4,357 people. All data on fisheries in Deli Serdang Regency experienced an decrease compared to 2022, except of part-time work which is stable at 23 people.*

**Gambar** 5.1  
**Figures**

**Angka Ketersediaan Beras Menurut Kecamatan di Kabupaten Deli Serdang, 2023**  
**Figures of Rice Availability by Subdistrict in Deli Serdang Regency, 2023**

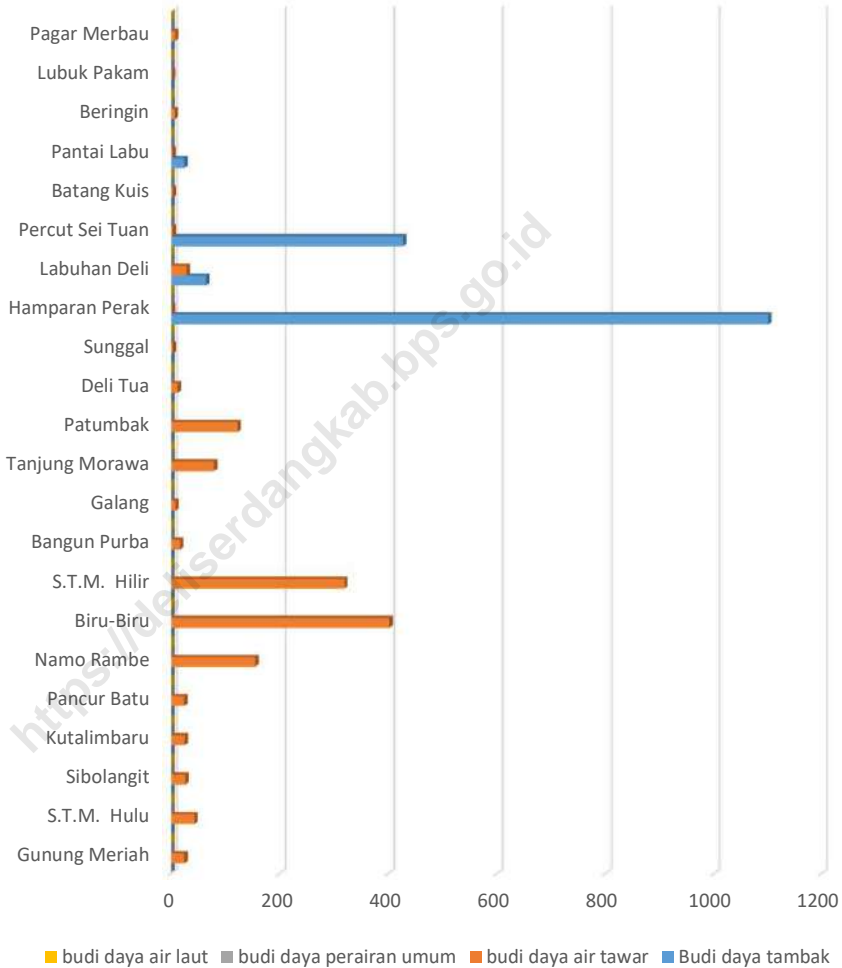


Sumber/ Source: Dinas Ketahanan Pangan Kabupaten Deli Serdang  
Implementing Agency Extension and Food Security in Deli Serdang Regency



**Gambar** 5.2  
**Figures**

**Luas Areal Budidaya Perikanan Dan Perairan di Kabupaten Deli Serdang (hektar), 2023**  
**Fish Breeding And River Area By Subdistrict in Deli Serdang Regency (hectare), 2023**



Sumber/Source : Dinas Pertanian Kabupaten Deli Serdang  
Agriculture Service of Deli Serdang Regency

## 5 PERTANIAN, KEHUTANAN, PETERNAKAN, DAN PERIKANAN AGRICULTURE, FORESTRY, LIVESTOCK, AND FISHERY

### 5.1 PERTANIAN AGRICULTURE

**Tabel 5.1.1 Luas Panen Tanaman Sayuran Menurut Kecamatan dan Jenis Tanaman di Kabupaten Deli Serdang (ha), 2023**  
*Harvested Area of Vegetables by Subdistrict and Kind of Plant in Deli Serdang Regency (ha), 2022 dan 2023*

Kecamatan Subdistrict	Bawang Merah Shallot		Bayam Spinach		Buncis String Bean	
	2022	2023	2022	2023	2022	2023
(1)	(2)	(3)	(4)	(5)	(6)	(7)
Gunung Meriah		16		-		-
S.T.M. Hulu		19		-		-
Sibolangit		0,50		16		7
Kutalimbaru		-		4		-
Pancur Batu		-		-		-
Namo Rambe		-		6		-
Biru-Biru		1		-		-
S.T.M. Hilir		-		-		-
Bangun Purba		-		-		-
Galang		-		-		-
Tanjung Morawa		-		6		-
Patumbak		-		1		-
Deli Tua		1		-		-
Sunggal		-		-		-
Hamparan Perak		3		66		-
Labuhan Deli		-		12		-
Percut Sei Tuan		2		33		-
Batang Kuis		-		35		-
Pantai Labu		4		-		-
Beringin		-		-		-
Lubuk Pakam		-		-		-
Pagar Merbau		-		-		-
Kabupaten Deli Serdang		47		179		7

Lanjutan Tabel/*Continued Table* 5.1.1

Kecamatan Subdistrict	Kacang Panjang Long Beans		Kangkung Water Spinach		Ketimun Cucumber	
	2022	2023	2022	2023	2022	2023
(1)	(8)	(9)	(10)	(11)	(12)	(13)
Gunung Meriah		-		-		-
S.T.M. Hulu		-		-		2
Sibolangit		14		12		11
Kutalimbaru		19		-		20
Pancur Batu		9		-		2
Namo Rambe		10		23		9
Biru-Biru		6		4		5
S.T.M. Hilir		6		-		5
Bangun Purba		-		-		-
Galang		-		-		-
Tanjung Morawa		2		4		2,80
Patumbak		2		-		1,20
Deli Tua		3		-		6
Sunggal		6		-		4
Hamparan Perak		15		51		9
Labuhan Deli		8		0		13
Percut Sei Tuan		10		28		6
Batang Kuis		11		17		7
Pantai Labu		3		-		2
Beringin		2		-		3
Lubuk Pakam		13		35		12
Pagar Merbau		-		-		-
<b>Kabupaten Deli Serdang</b>		<b>139</b>		<b>174</b>		<b>120</b>

Lanjutan Tabel/*Continued Table* 5.1.1

Kecamatan Subdistrict	Cabai Besar Chili/Big Chili		Cabai Rawit Chili/Cayenne Pepper		Jamur Mushrooms	
	2022	2023	2022	2023	2022	2023
(1)	(8)	(9)	(10)	(11)	(12)	(13)
Gunung Meriah		-		4		-
S.T.M. Hulu		-		19		-
Sibolangit		-		5		-
Kotalimbaru		-		-		-
Pancur Batu		-		1		-
Namo Rambe		-		-		-
Biru-Biru		-		-		-
S.T.M. Hilir		-		-		-
Bangun Purba		-		-		-
Galang		-		-		-
Tanjung Morawa		-		-		-
Patumbak		-		-		-
Deli Tua		-		-		-
Sunggal		-		-		-
Hampan Perak		-		1		150
Labuhan Deli		-		-		-
Percut Sei Tuan		-		-		-
Batang Kuis		-		-		-
Pantai Labu		-		-		-
Beringin		-		-		-
Lubuk Pakam		-		-		-
Pagar Merbau		-		-		-
Kabupaten Deli Serdang		-		30		150

Lanjutan Tabel/*Continued Table* 5.1.1

Kecamatan Subdistrict	Melon Melon		Petsai/ Sawi Chinesse Cabbage/ Mustard Greend		Semangka Water melon	
	2022	2023	2022	2023	2022	2023
(1)	(14)	(15)	(16)	(17)	(18)	(19)
Gunung Meriah		-		-		-
S.T.M. Hulu		1		-		-
Sibolangit		-		24		-
Kutalimbaru		-		-		-
Pancur Batu		-		-		-
Namo Rambe				35		-
Biru-Biru				-		-
S.T.M. Hilir		-		-		-
Bangun Purba		-		-		-
Galang		4		-		15
Tanjung Morawa		12		8		8.50
Patumbak		3		-		1.50
Deli Tua		-		-		-
Sunggal		-		-		-
Hampan Perak		2		-		25
Labuhan Deli		-		14		-
Percut Sei Tuan		7		-		5
Batang Kuis		5		23		5
Pantai Labu		16		-		2
Beringin		1		-		-
Lubuk Pakam		-		-		6
Pagar Merbau		-		-		40
<b>Kabupaten Deli Serdang</b>		<b>51</b>		<b>104</b>		<b>108</b>

Lanjutan Tabel/*Continued Table* 5.1.1

Kecamatan Subdistrict	Terung Eggplant		Tomat Tomato	
	2022	2023	2022	2023
(1)	(20)	(21)	(22)	(23)
Gunung Meriah		-		-
S.T.M. Hulu		-		2
Sibolangit		3		4
Kutalimbaru		5		-
Pancur Batu		7		-
Namo Rambe		4		-
Biru-Biru		1		-
S.T.M. Hilir		1		-
Bangun Purba		-		-
Galang		-		-
Tanjung Morawa		2		-
Patumbak		-		-
Deli Tua		-		-
Sunggal		5		-
Hampan Perak		12		-
Labuhan Deli		5		-
Percut Sei Tuan		3		2
Batang Kuis		5		-
Pantai Labu		-		-
Beringin		2		3
Lubuk Pakam		-		-
Pagar Merbau		-		-
<b>Kabupaten Deli Serdang</b>		<b>55</b>		<b>11</b>

Sumber/Source: BPS, Statistik Pertanian Hortikultura SPH/  
BPS Statistics Indonesia, Agricultural Statistic for Horticulture SPH

**Tabel 5.1.2**      **Produksi Tanaman Sayuran Menurut Kecamatan dan Jenis Tanaman di Kabupaten Deli Serdang (kuintal), 2023**  
**Table**            **Production of Vegetables by Subdistrict and Kind of Plant in Deli Serdang Regency (quintal), 2023**

Kecamatan Subdistrict	"Bawang Daun/ Scallion (kw/ qui )"	"Bawang Merah/ Shallots (kw/ qui )"	"Bawang Putih/ Garlic (kw/ qui )"	"Bayam/ Spinach (kw/ qui )"	"Buncis/ string bean (kw/ qui )"	"Cabai Rawit/ Chili/ Cayenne Pepper (kw/ qui )"
(1)	(2)	(3)	(4)	(5)	(6)	(7)
Gunung Meriah	-	1.870	-	-	-	62
S.T.M. Hulu	-	677	-	-	-	246
Sibolangit	170	27,50	-	540	342	220
Kutalimbaru	-	-	-	100	-	-
Pancur Batu	-	-	-	-	-	20
Namo Rambe	-	-	-	314	-	-
Biru-Biru	-	55	-	0	-	-
S.T.M. Hilir	-	-	-	0	-	-
Bangun Purba	-	-	-	0	-	-
Galang	-	-	-	0	-	-
Tanjung Morawa	-	-	-	158	-	-
Patumbak	-	-	-	10	-	-
Deli Tua	-	55	-	-	-	-
Sunggal	-	-	-	-	-	-
Hampan Perak	-	3	-	66	-	-
Labuhan Deli	-	0	-	272	-	-
Percut Sei Tuan	-	250	-	1.560	-	-
Batang Kuis	-	0	-	835	-	-
Pantai Labu	-	315	-	-	-	-
Beringin	-	-	-	-	-	-
Lubuk Pakam	-	-	-	-	-	-
Pagar Merbau	-	-	-	-	-	-
<b>Deli Serdang</b>	<b>170</b>	<b>3.253</b>	<b>-</b>	<b>3.855</b>	<b>342</b>	<b>549</b>

Lanjutan Tabel/Continued Table 5.1.2

Kecamatan Subdistrict	"Kacang Panjang/ Long Beans (kw/ qui)"	"Kangkung/ Water Spinach (kw/ qui)"	"Kembang Kol/ Cauliflower (kw/ qui)"	"Kentang/ Potato (kw/ qui)"	"Ketimun/ Cucumber (kw/ qui)"	"Kubis/ Cabbage (kw/ qui )"
(1)	(8)	(9)	(10)	(11)	(12)	(13)
Gunung Meriah	-	-	-	-	-	-
S.T.M. Hulu	-	-	-	-	100	-
Sibolangit	441	1.005	-	-	767	-
Kutalimbaru	605	-	-	-	3.090	-
Pancur Batu	379	-	-	-	165	-
Namo Rambe	400	1.994	-	-	589	-
Biru-Biru	345	300	-	-	302	-
S.T.M. Hilir	279	-	-	-	307	-
Bangun Purba	-	-	-	-	0	-
Galang	-	-	-	-	0	-
Tanjung Morawa	100	192	-	-	224	-
Patumbak	56	-	-	-	26	-
Deli Tua	133	-	-	-	421	-
Sunggal	276	-	-	-	395	-
Hamparan Perak	15	51	-	-	9	-
Labuhan Deli	262	-	-	-	1.387	-
Percut Sei Tuan	291	3.040	-	-	373	-
Batang Kuis	656	1.596	-	-	515	-
Pantai Labu	80	-	-	-	95	-
Beringin	60	-	-	-	200	-
Lubuk Pakam	1.150	3.417	-	-	1.160	-
Pagar Merbau	-	-	-	-	-	-
<b>Deli Serdang</b>	<b>5.528</b>	<b>11.595</b>	<b>-</b>	<b>-</b>	<b>10.125</b>	<b>-</b>



Lanjutan Tabel/Continued Table 5.1.2

Kecamatan Subdistrict	"Labu Siam/ Chayote (kw/ qui )"	"Melon/ Melon (kw/ qui )"	"Paprika/ Bell Pepper (kw/ qui )"	"Petsai/ Sawi/ Chinese Cabbage/ mustard green (kw/ qui )"	"Semangka/ Water Melon (kw/ qui )"	"Stroberi/ Strawberry (kw/ qui )"
(1)	(14)	(15)	(16)	(17)	(18)	(19)
Gunung Meriah	-	-	-	-	-	-
S.T.M. Hulu	-	1	-	-	-	-
Sibolangit	-	-	-	2.317	-	-
Kutalimbaru	-	-	-	-	-	-
Pancur Batu	-	-	-	-	-	-
Namo Rambe	-	-	-	3.567	-	-
Biru-Biru	-	-	-	-	-	-
S.T.M. Hilir	-	-	-	-	-	-
Bangun Purba	-	-	-	-	-	-
Galang	-	600	-	-	1.500	-
Tanjung Morawa	-	1.520	-	582	1.115	-
Patumbak	-	243	-	-	240	-
Deli Tua	-	-	-	-	-	-
Sunggal	-	-	-	-	-	-
Hampan Perak	-	2	-	-	25	-
Labuhan Deli	-	-	-	1.201	-	-
Percut Sei Tuan	-	1.100	-	-	520	-
Batang Kuis	-	700	-	1.320	670	-
Pantai Labu	-	968	-	-	200	-
Beringin	-	110	-	-	-	-
Lubuk Pakam	-	-	-	-	745	-
Pagar Merbau	-	-	-	-	4.375	-
<b>Deli Serdang</b>	<b>-</b>	<b>5.244</b>	<b>-</b>	<b>8.987</b>	<b>9.390</b>	<b>-</b>

Lanjutan Tabel/Continued Table 5.1.2

Kecamatan Subdistrict	"Terung/ Eggplant (kw/ qui )"	"Tomat/ Tomato (kw/ qui )"	"Wortel/ Carrot (kw/ qui )"	"Cabai Besar/ TW/Teropong / Chili/Big chili (kw/ qui ) "	"Cabai Keriting/ Chili/ Curly chili (kw/ qui ) "
(1)	(20)	(21)	(22)	(23)	(24)
Gunung Meriah	0	0	0	0	0
S.T.M. Hulu	0	74	0	0	310
Sibolangit	300	346	0	0	676
Kutalimbaru	235	0	0	0	1.040
Pancur Batu	593	0	0	0	0
Namo Rambe	400	0	0	0	202
Biru-Biru	100	0	0	0	68
S.T.M. Hilir	32	0	0	0	55
Bangun Purba	0	0	0	0	61
Galang	0	0	0	0	365
Tanjung Morawa	120	0	0	0	65
Patumbak	0	0	0	0	45
Deli Tua	0	0	0	0	0
Sunggal	252	0	0	0	300
Hamparan Perak	12	0	0	0	13
Labuhan Deli	550	0	0	0	303,50
Percut Sei Tuan	300	200	0	0	0
Batang Kuis	311	0	0	0	271
Pantai Labu	0	0	0	0	240
Beringin	200	300	0	0	6.438
Lubuk Pakam	0	0	0	0	453
Pagar Merbau	0	0	0	0	371
<b>Deli Serdang</b>	<b>3.405</b>	<b>920</b>	<b>-</b>	<b>-</b>	<b>11.277</b>

Lanjutan Tabel/*Continued Table* 5.1.2

Kecamatan Subdistrict	Jamur Tiram / King Oyster Mushrooms (kg/ kg )	Jamur Merang / Straw Mushrooms (kg/ kg )	Jamur Lainnya (kg/ kg )
(1)	(25)	(26)	(27)
Gunung Meriah	-	-	-
S.T.M. Hulu	-	-	-
Sibolangit	-	-	-
Kutalimbaru	-	-	-
Pancur Batu	-	-	-
Namo Rambe	-	-	-
Biru-Biru	-	-	-
S.T.M. Hilir	-	-	-
Bangun Purba	-	-	-
Galang	-	-	-
Tanjung Morawa	-	-	-
Patumbak	-	-	-
Deli Tua	-	-	-
Sunggal	-	-	-
Hamparan Perak	150	-	-
Labuhan Deli	-	-	-
Percut Sei Tuan	-	-	-
Batang Kuis	-	-	-
Pantai Labu	-	-	-
Beringin	-	-	-
Lubuk Pakam	-	-	-
Pagar Merbau	-	-	-
Kabupaten Deli Serdang	150	-	-

Sumber/Source: BPS, Statistik Pertanian Hortikultura SPH/  
BPS Statistics Indonesia, Agricultural Statistic for Horticulture SPH

**Tabel 5.1.3** Luas Panen Tanaman Sayuran dan Buah-Buahan Semusim Menurut Jenis Tanaman di Kabupaten Deli Serdang, 2023  
**Table** Harvested Area of Seasonal Vegetables and Fruits by Kind of Plant in Deli Serdang Regency, 2023

Jenis Tanaman Kind of Plants	Satuan Unit	Luas Area
(1)	(2)	(3)
Bawang Daun/ Scallion	ha	4
Bawang Merah/ Shallots	ha	46,50
Bawang Putih/ Garlic	ha	-
Bayam/ Spinach	ha	179
Buncis/ string bean	ha	7
Cabai Rawit/ Chili/Cayenne Pepper	ha	30
Kacang Panjang/ Long Beans	ha	139
Kangkung/ Water Spinach	ha	174
Kembang Kol/ Cauliflower	ha	-
Kentang/ Potato	ha	-
Ketimun/ Cucumber	ha	120
Kubis/ Cabbage	ha	-
Labu Siam/ Chayote	ha	-
Melon/ Melon	ha	51
Paprika/ Bell Pepper	ha	-
Petsai/Sawi/ Chinese Cabbage/ mustard green	ha	104
Semangka/ Watermelon	ha	108
Stroberi/ Strawberry	ha	-
Terung/ Eggplant	ha	55
Tomat/ Tomato	ha	11
Wortel/ Carrot	ha	-
Cabai Besar/TW/Teropong/ Chili/ Big chili	ha	-
Cabai Keriting / Chili/Curly chili	ha	341,30
Jamur Tiram/ King Oyster Mushroom	m2	150
Jamur Merang/ Straw Mushroom	m2	-
Jamur Lainnya/ Mushroom	m2	-

Sumber/Source: BPS, Statistik Pertanian Hortikultura SPH/  
 BPS Statistics Indonesia, Agricultural Statistic for Horticulture SPH

**Tabel 5.1.4**      **Produksi Tanaman Sayuran dan Buah-Buahan Semusim Menurut Jenis Tanaman di Kabupaten Deli Serdang (kuintal), 2023**  
**Table**              **Production of Seasonal Vegetables and Fruits by Kind of Plant in Deli Serdang Regency (quintal), 2023**

Jenis Tanaman Kind of Plants	Satuan Unit	Produksi Production
(1)	(3)	(4)
Bawang Daun/ Scallion	kw/ qui	170
Bawang Merah/ Shallots	kw/ qui	3.429,50
Bawang Putih/ Garlic	kw/ qui	-
Bayam/ Spinach	kw/ qui	5.238
Buncis/ string bean	kw/ qui	342
Cabai Rawit/ Chili/Cayenne Pepper	kw/ qui	578
Kacang Panjang/ Long Beans	kw/ qui	6.126
Kangkung/ Water Spinach	kw/ qui	16.410
Kembang Kol/ Cauliflower	kw/ qui	-
Kentang/ Potato	kw/ qui	-
Ketimun/ Cucumber	kw/ qui	10.747
Kubis/ Cabbage	kw/ qui	-
Labu Siam/ Chayote	kw/ qui	-
Melon/ Melon	kw/ qui	5.342
Paprika/ Bell Pepper	kw/ qui	-
Petsai/Sawi/ Chinese Cabbage/ mustard green	kw/ qui	8.987
Semangka/ Watermelon	kw/ qui	11.265
Stroberi/ Strawberry	kw/ qui	-
Terung/ Eggplant	kw/ qui	4.317
Tomat/ Tomato	kw/ qui	920
Wortel/ Carrot	kw/ qui	-
Cabai Besar/TW/Teropong / Chili/ Big chili	kw/ qui	-
Cabai Keriting/ Chili/Curlly chili	kw/ qui	11.717,50
Jamur Tiram/ King Oyster Mushroom	kg	1,50
Jamur Merang/ Straw Mushroom	kg	-
Jamur Lainnya/ Mushroom	kg	-

Sumber/Source:      BPS, Statistik Pertanian Hortikultura SPH/  
 BPS Statistics Indonesia, Agricultural Statistic for Horticulture SPH

**Tabel 5.1.5** Luas Panen Tanaman Biofarmaka Menurut Kecamatan dan Jenis Tanaman di Kabupaten Deli Serdang di Kabupaten Deli Serdang (m<sup>2</sup>), 2022  
**Table** *Harvested Area of Medicinal Plants by Subdistrict and Kind of Plant in Deli Serdang Regency (m<sup>2</sup>), 2022*

Kecamatan Subdistrict	"Jahe/ Ginger (m <sup>2</sup> / m <sup>2</sup> )"	"Kapulaga/ Java Cardamom (m <sup>2</sup> / m <sup>2</sup> )"	"Keji Beling/ Verbenaceae (m <sup>2</sup> / m <sup>2</sup> )"	"Kencur/ East Indian Galangal (m <sup>2</sup> / m <sup>2</sup> )"	"Kunyit/ Turmeric (m <sup>2</sup> / m <sup>2</sup> )"	"Laos/ Lengkuas/ Galanga (m <sup>2</sup> / m <sup>2</sup> )"
(1)	(2)	(3)	(4)	(5)	(6)	(7)
Gunung Meriah	-	-	-	-	-	-
S.T.M. Hulu	71.000	-	-	-	22.000	-
Sibolangit	-	-	-	-	-	-
Kutalimbaru	-	-	-	-	-	-
Pancur Batu	200	-	-	-	120	4.000
Namo Rambe	-	-	-	-	-	-
Biru-Biru	20.800	-	-	-	200	-
S.T.M. Hilir	-	-	-	-	-	-
Bangun Purba	-	-	-	-	-	130.000
Galang	-	-	-	-	-	-
Tanjung Morawa	500	-	-	-	110	200
Patumbak	520	-	-	110	10	20
Deli Tua	1.000	-	-	-	-	-
Sunggal	-	-	-	-	-	-
Hamparan Perak	-	-	-	-	-	-
Labuhan Deli	120	-	-	65	665	135
Percut Sei Tuan	-	-	-	-	-	-
Batang Kuis	200	100	-	150	100	-
Pantai Labu	-	-	-	-	-	-
Beringin	-	-	-	-	-	-
Lubuk Pakam	-	-	-	-	-	-
Pagar Merbau	600	-	-	450	650	900
<b>Deli Serdang</b>	<b>94.940</b>	<b>100</b>	<b>-</b>	<b>775</b>	<b>23.855</b>	<b>135.255</b>

Lanjutan Tabel/Continued Table 5.1.5

Kecamatan Subdistrict	"Lempuyang/ Zingiber Aromatic (m2/ m2 )"	"Lidah Buaya/ Aloevera (m2/ m2 )"	"Mahkota Dewa/ Phaleria Macrocarpa (pohon/ tree)"	"Mengkudu/ Pace/ Indian Mulberry (pohon/ tree)"	"Sambiloto/ King of Bitter (m2/ m2 )"	"Temuireng/ Black Turmeric (m2/ m2 )"
(1)	(8)	(9)	(10)	(11)	(12)	(13)
Gunung Meriah	-	-	-	-	-	-
S.T.M. Hulu	-	-	-	-	-	-
Sibolangit	-	-	-	-	-	-
Kutalimbaru	-	-	-	-	-	-
Pancur Batu	-	-	-	-	-	-
Namo	-	-	-	-	-	-
Rambe Biru-Biru	-	-	-	-	-	-
S.T.M. Hilir	-	-	-	-	-	-
Bangun Purba Galang	-	-	-	-	-	-
Tanjung Morawa Patumbak	-	-	-	-	-	-
Deli Tua	-	-	-	-	-	-
Sunggal	-	-	-	-	-	-
Hamparan	-	-	-	-	-	-
Perak Labuhan Deli	-	-	-	-	-	-
Percut Sei Tuan	-	-	-	-	-	-
Batang Kuis	-	-	-	-	-	-
Pantai Labu	-	-	-	-	-	-
Beringin	-	-	-	-	-	-
Lubuk Pakam	-	-	-	-	-	-
Pagar Merbau	-	-	-	-	-	-
Deli Serdang	-	-	-	-	-	-

Lanjutan Tabel/*Continued Table 5.1.5*

Kecamatan Subdistrict	Lempuyang Zingiber Aromaticum		Mahkota Dewa Phaleria Macrocarpa	
	"Temukunci/ Chinese Keys (m <sup>2</sup> / m <sup>2</sup> )"	"Temulawak/ Java Turmeric (m <sup>2</sup> / m <sup>2</sup> )"	"Jeruk Nipis/ Lime (pohon/ tree ) "	"Serai/ Lemongrass (m <sup>2</sup> / m <sup>2</sup> ) "
(1)	(14)	(15)	(16)	(17)
Gunung Meriah	-	-	-	-
S.T.M. Hulu	-	-	-	1.000
Sibolangit	-	-	-	-
Kutalimbaru	-	-	-	-
Pancur Batu	-	45	-	-
Namo Rambe	-	-	-	-
Biru-Biru	-	-	800	-
S.T.M. Hilir	-	-	300	500
Bangun Purba	-	-	-	-
Galang	-	-	-	-
Tanjung Morawa	-	-	-	-
Patumbak	-	-	-	125
Deli Tua	-	-	500	-
Sunggal	-	-	-	-
Hamparan Perak	-	-	-	-
Labuhan Deli	-	-	-	1.305
Percut Sei Tuan	-	-	-	400
Batang Kuis	-	-	-	-
Pantai Labu	-	-	-	-
Beringin	-	-	-	-
Lubuk Pakam	-	-	-	-
Pagar Merbau	-	-	-	-
Kabupaten Deli Serdang	-	45	1,600	3,330



Lanjutan Tabel/*Continued Table* 5.1.5

Kecamatan Subdistrict	Temukunci Chinese Keys		Temulawak Java Turmeric	
	2022	2023	2022	2023
(1)	(20)	(21)	(22)	(23)
Gunung Meriah	-	-	-	-
S.T.M. Hulu	-	-	-	-
Sibolangit	-	-	300	-
Kotalimbaru	-	-	-	-
Pancur Batu	-	-	60	45
Namo Rambe	-	-	220	-
Biru-Biru	-	-	-	-
S.T.M. Hilir	-	-	20.700	-
Bangun Purba	-	-	-	-
Galang	-	-	-	-
Tanjung Morawa	-	-	-	-
Patumbak	-	-	-	-
Deli Tua	-	-	-	-
Sunggal	-	-	-	-
Hamparan Perak	-	-	-	-
Labuhan Deli	409	-	411	-
Percut Sei Tuan	-	-	-	-
Batang Kuis	-	-	-	-
Pantai Labu	-	-	-	-
Beringin	-	-	-	-
Lubuk Pakam	-	-	-	-
Pagar Merbau	-	-	-	-
<b>Kabupaten Deli Serdang</b>	<b>409</b>	<b>-</b>	<b>21.691</b>	<b>45</b>

Sumber/Source: BPS, Statistik Pertanian Hortikultura SPH/  
BPS Statistics Indonesia, Agricultural Statistic for Horticulture SPH

**Tabel 5.1.6**      **Produksi Tanaman Biofarmaka Menurut Kecamatan dan Jenis Tanaman di Kabupaten Deli Serdang (kg), 2023**  
**Table**              **Production of Medicinal Plants by Subdistrict and Kind of Plant in Deli Serdang Regency (kg), 2023**

Kecamatan Subdistrict	"Jahe/ Ginger (kg/ kg)"	"Kapulaga/ Java Cardamom (kg/ kg)"	"Keji Beling/ Verbenaceae (kg/ kg)"	"Kencur/ East Indian Galangal (kg/ kg)"	"Kunyit/ Turmeric (kg/ kg)"	"Laos/ Lengkuas/ Galanga (kg/ kg)"
(1)	(2)	(3)	(4)	(5)	(6)	(7)
Gunung Meriah	-	-	-	-	-	-
S.T.M. Hulu	261.000	-	-	-	60.000	-
Sibolangit	-	-	-	-	-	-
Kutalimbaru	-	-	-	-	-	-
Pancur Batu	600	-	-	-	300	12.000
Namo Rambe	-	-	-	-	-	-
Biru-Biru	-	-	-	-	500	-
S.T.M. Hilir	-	-	-	-	-	-
Bangun Purba	-	-	-	-	-	178.800
Galang	-	-	-	-	-	-
Tanjung Morawa	1.045	-	-	-	126	466
Patumbak	1.370	-	-	175	5	70
Deli Tua	950	-	-	-	-	-
Sunggal	-	-	-	-	-	-
Hamparan Perak	-	-	-	-	-	-
Labuhan Deli	360	-	-	136	1.661	405
Percut Sei Tuan	-	-	-	-	-	-
Batang Kuis	600	120	-	315	250	-
Pantai Labu	-	-	-	-	-	-
Beringin	-	-	-	-	-	-
Lubuk Pakam	-	-	-	-	-	-
Pagar Merbau	1.800	-	-	945	1.625	2.700
Deli Serdang	267.725	120	-	1.571	64.467	194.441

Lanjutan Tabel/*Continued Table* 5.1.6

Kecamatan Subdistrict	"Lempuyang/ Zingiber Aromaticum (kg/ kg )" "	"Lidah Buaya/ Aloevera (kg/ kg )" "	"Mahkota Dewa/ Phaleria Macrocarpa (kg/ kg )" "	"Mengkudu/ Pace/ Indian Mulberry (kg/ kg )" "	"Sambiloto/ King of Bitter (kg/ kg )" "	"Temuireng/ Black Turmeric (kg/ kg )" "
(1)	(8)	(9)	(10)	(11)	(12)	(13)
Gunung Meriah	-	-	-	-	-	-
S.T.M. Hulu	-	-	-	-	-	-
Sibolangit	-	-	-	-	-	-
Kutalimbaru	-	-	-	-	-	-
Pancur Batu	-	-	-	-	-	-
Namo Rambe	-	-	-	-	-	-
Biru-Biru	-	-	-	-	-	-
S.T.M. Hilir	-	-	-	-	-	-
Bangun Purba	-	-	-	-	-	-
Galang	-	-	-	-	-	-
Tanjung Morawa	-	-	-	-	-	-
Patumbak	-	-	-	-	-	-
Deli Tua	-	-	-	-	-	-
Sunggal	-	-	-	-	-	-
Hamparan Perak	-	-	-	-	-	-
Labuhan Deli	-	-	-	-	-	-
Percut Sei Tuan	-	-	-	-	-	-
Batang Kuis	-	-	-	-	-	-
Pantai Labu	-	-	-	-	-	-
Beringin	-	-	-	-	-	-
Lubuk Pakam	-	-	-	-	-	-
Pagar Merbau	-	-	-	-	-	-
<b>Deli Serdang</b>	-	-	-	-	-	-

Lanjutan Tabel/Continued Table 5.1.6

Kecamatan Subdistrict	"Temukunci/ Chinese Keys (kg/ kg )"	"Temulawak/ Java Turmeric (kg/ kg )"	"Jeruk Nipis/ Lime (kg/ kg ) "	"Serai / Lemongrass (kg/ kg ) "
(1)	(14)	(15)	(16)	(17)
Gunung Meriah	-	-	-	0
S.T.M. Hulu	-	-	-	3.000
Sibolangit	-	-	-	0
Kutalimbaru	-	-	-	0
Pancur Batu	-	90	-	12.000
Namo Rambe	-	-	-	0
Biru-Biru	-	-	4.000	0
S.T.M. Hilir	-	-	1.500	1.500
Bangun Purba	-	-	-	0
Galang	-	-	-	0
Tanjung Morawa	-	-	-	0
Patumbak	-	-	-	380
Deli Tua	-	-	2.500	0
Sunggal	-	-	-	0
Hamparan Perak	-	-	-	0
Labuhan Deli	-	-	-	3.915
Percut Sei Tuan	-	-	-	1.200
Batang Kuis	-	-	-	0
Pantai Labu	-	-	-	0
Beringin	-	-	-	0
Lubuk Pakam	-	-	-	0
Pagar Merbau	-	-	-	0
Deli Serdang	-	90	8.000	21.995

**Tabel 5.1.7** Luas Panen Tanaman Biofarmaka Menurut Jenis Tanaman di Kabupaten Deli Serdang, 2023  
**Table** *Harvested Area of Medicinal Plants by Kind of Plant in Deli Serdang Regency, 2023*

Jenis Tanaman Kind of Plants	Satuan Unit	Luas
(1)	(2)	(3)
Jahe/ Ginger	m2	94.940
Kapulaga/ Java Cardamom	m2	100
Keji Beling/ Verbenaceae	m2	-
Kencur/ East Indian Galangal	m2	775
Kunyit/ Turmeric	m2	23.855
Laos/Lengkuas/ Galanga	m2	135.255
Lempuyang/ Zingiber Aromaticum	m2	-
Lidah Buaya/ Aloevera	m2	-
Mahkota Dewa/ Phaleria Macrocarpa	pohon/ tree	-
Mengkudu/Pace/ Indian Mulberry	pohon/ tree	-
Sambiloto/ King of Bitter	m2	-
Temuireng/ Black Turmeric	m2	-
Temukunci/ Chinese Keys	m2	-
Temulawak/ Java Turmeric	m2	45
Jeruk Nipis/ Lime	pohon/ tree	1.600
Serai/ Lemongrass	m2	7.330

Sumber/Source: BPS, Statistik Pertanian Hortikultura SPH/  
 BPS Statistics Indonesia, Agricultural Statistic for Horticulture SPH

**Tabel 5.1.8**      **Produksi Tanaman Biofarmaka Menurut Jenis Tanaman di Kabupaten Deli Serdang, 2023**  
**Table**                      **Production of Medicinal Plants by Kind of Plant, 2023**

Jenis Tanaman Kind of Plants	Satuan Unit	Produksi
(1)	(2)	(3)
Jahe/ Ginger	kg	330.125
Kapulaga/ Java Cardamom	kg	120
Keji Beling/ Verbenaceae	kg	-
Kencur/ East Indian Galangal	kg	1.571
Kunyit/ Turmeric	kg	64.467
Laos/Lengkuas/ Galanga	kg	194.441
Lempuyang/ Zingiber Aromaticum	kg	-
Lidah Buaya/ Aloevera	kg	-
Mahkota Dewa/ Phaleria Macrocarpa	kg	-
Mengkudu/Pace/ Indian Mulberry	kg	-
Sambiloto/ King of Bitter	kg	-
Temuireng/ Black Turmeric	kg	-
Temukunci/ Chinese Keys	kg	-
Temulawak/ Java Turmeric	kg	90
Jeruk Nipis/ Lime	kg	8.000
Serai / Lemongrass	kg	21.995

Sumber/Source:      BPS, Statistik Pertanian Hortikultura SPH/  
 BPS Statistics Indonesia, Agricultural Statistic for Horticulture SPH

**Tabel 5.1.9 Luas Panen Tanaman Hias Menurut Kecamatan dan Jenis Tanaman di Kabupaten Deli Serdang (m<sup>2</sup>), 2023**  
**Harvested Area of Ornamental Plants by Subdistrict and Kind of Plant in Deli Serdang Regency (m<sup>2</sup>), 2023**

Kecamatan Subdistrict	"Anthurium Bunga/ Flamingo Lily Flower (m <sup>2</sup> / m <sup>2</sup> )"	"Anthurium Daun/ Anthurium (m <sup>2</sup> / m <sup>2</sup> )"	"Anyelir/ Carnation (m <sup>2</sup> / m <sup>2</sup> )"	"Balanceng/ Dieffenbacia (m <sup>2</sup> / m <sup>2</sup> )"	"Dracaena/ Dracaena (m <sup>2</sup> / m <sup>2</sup> )"	"Euphorbia/ Euphorbia (m <sup>2</sup> / m <sup>2</sup> )"
(1)	(2)	(3)	(4)	(5)	(6)	(7)
Gunung Meriah	-	-	-	-	-	-
S.T.M. Hulu	-	-	-	-	-	-
Sibolangit	-	-	-	-	-	-
Kutalimbaru	-	-	-	-	-	-
Pancur Batu	-	-	-	-	-	-
Namo Rambe	-	-	-	-	-	-
Biru-Biru	-	-	-	-	-	-
S.T.M. Hilir	-	-	-	-	-	-
Bangun Purba	-	-	-	-	-	-
Galang	-	-	-	-	-	-
Tanjung Morawa	-	-	-	-	-	-
Patumbak	-	-	-	-	-	-
Deli Tua	-	-	-	-	-	-
Sunggal	-	-	-	-	-	-
Hampan Perak	-	-	-	-	-	-
Labuhan Deli	-	-	-	-	-	-
Percut Sei Tuan	-	-	-	-	-	-
Batang Kuis	-	-	-	-	-	-
Pantai Labu	-	-	-	-	-	-
Beringin	-	-	-	-	-	-
Lubuk Pakam	-	-	-	-	-	-
Pagar Merbau	-	-	-	-	-	-
Deli Serdang	-	-	-	-	-	-

Lanjutan Tabel/Continued Table 5.1.9

Kecamatan Subdistrict	"Gladiol/ Gladiol (m2/ m2)"	"Hanjuang/ Cordyline (m2/ m2)"	"Herbras/ Gerbera (m2/ m2)"	"Kamboja Jepang/ Adenium (m2/ m2)"	"Keladi Hias/ Caladium (m2/ m2)"	"Krisan/ Chrysantemum (m2/ m2)"
(1)	(8)	(9)	(10)	(11)	(12)	(13)
Gunung Meriah	-	-	-	-	-	-
S.T.M. Hulu	-	-	-	-	-	-
Sibolangit	-	-	-	-	-	-
Kutalimbaru	-	-	-	-	-	-
Pancur Batu	-	-	-	-	-	-
Namo Rambe	-	-	-	-	-	-
Biru-Biru	-	-	-	-	-	-
S.T.M. Hilir	-	-	-	-	-	-
Bangun Purba	-	-	-	-	-	-
Galang	-	-	-	-	-	-
Tanjung Morawa	-	-	-	-	-	4500
Patumbak	-	-	-	-	-	-
Deli Tua	-	-	-	-	-	-
Sunggal	-	-	-	-	-	-
Hampan Perak	-	-	-	-	-	-
Labuhan Deli	-	-	-	-	-	-
Percut Sei Tuan	-	-	-	-	-	-
Batang Kuis	-	-	-	-	-	-
Pantai Labu	-	-	-	-	-	-
Beringin	-	-	-	-	-	-
Lubuk Pakam	-	-	-	-	-	-
Pagar Merbau	-	-	-	-	-	-
Deli Serdang	-	-	-	-	-	4500



Lanjutan Tabel/*Continued Table* 5.1.9

Kecamatan Subdistrict	"Mawar/ Rose (m2/ m2 )"	"Melati/ Jasmine (m2/ m2 )"	"Monstera/ Monstera (m2/ m2 )"	"Pakis/ Leather Leaf Fern (m2/ m2 )"	"Palem/ Palm (pohon/ tree )"	"Pedang- Pedangan/ Sansevieria (m2/ m2 )"
(1)	(14)	(15)	(16)	(17)	(18)	(19)
Gunung Meriah	-	-	-	-	-	-
S.T.M. Hulu	-	-	-	-	-	-
Sibolangit	-	-	-	-	-	-
Kutalimbaru	-	-	-	-	-	-
Pancur Batu	-	-	-	-	-	-
Namo Rambe	-	-	-	-	-	-
Biru-Biru	-	-	-	-	-	-
S.T.M. Hilir	-	-	-	-	-	-
Bangun Purba	-	-	-	-	-	-
Galang	-	-	-	-	-	-
Tanjung Morawa	-	122	-	-	-	-
Patumbak	-	-	-	-	-	-
Deli Tua	-	-	-	-	-	-
Sunggal	-	-	-	-	-	-
Hamparan Perak	-	-	-	-	-	-
Labuhan Deli	-	-	-	-	-	-
Percut Sei Tuan	-	-	-	-	-	-
Batang Kuis	-	-	-	-	-	-
Pantai Labu	-	-	-	-	-	-
Beringin	-	-	-	-	-	-
Lubuk Pakam	-	-	-	-	-	-
Pagar Merbau	-	-	-	-	-	-
<b>Deli Serdang</b>	-	<b>122</b>	-	-	-	-

Lanjutan Tabel/Continued Table 5.1.9

Kecamatan Subdistrict	"Philodendron/ Philodendron (m2/ m2 )" "	"Pisang- Pisangan/ Heliconia (m2/ m2 )" "	"Sedap Malam/ Tuberose (m2/ m2 )" "	"Soka/ Ixora (m2/ m2 )" "	"Sri Rejeki/ Aglaonema (m2/ m2 )" "	"Anggrek Potong/ Cut Orchid (m2/ m2 ) "
(1)	(20)	(21)	(22)	(23)	(24)	(25)
Gunung Meriah	-	-	-	-	-	-
S.T.M. Hulu	-	-	-	-	-	-
Sibolangit	-	-	-	-	-	-
Kutalimbaru	-	-	-	-	-	-
Pancur Batu	-	-	-	-	-	14
Namo Rambe	-	-	-	-	-	-
Biru-Biru	-	-	-	-	-	-
S.T.M. Hilir	-	-	-	-	-	-
Bangun Purba	-	-	-	-	-	-
Galang	-	-	-	-	-	-
Tanjung	-	-	-	-	-	6.000
Morawa	-	-	-	-	-	-
Patumbak	-	-	-	-	-	-
Deli Tua	-	-	-	-	-	-
Sunggal	-	-	-	-	-	-
Hampan Perak	-	-	-	-	-	-
Labuhan Deli	-	-	-	-	-	-
Percut Sei Tuan	-	-	-	-	-	3.600
Batang Kuis	-	-	-	-	-	-
Pantai Labu	-	-	-	-	-	-
Beringin	-	-	-	-	-	-
Lubuk Pakam	-	-	-	-	-	-
Pagar Merbau	-	-	-	-	-	-
<b>Deli Serdang</b>	-	-	-	-	-	<b>9.600</b>

Sumber/Source: BPS, Statistik Pertanian Hortikultura SPH/  
BPS Statistics Indonesia, Agricultural Statistic for Horticulture SPH

**Tabel 5.1.10**      **Produksi Tanaman Hias Menurut Kecamatan dan Jenis Tanaman di Kabupaten Deli Serdang (tangkai), 2023**  
**Table**                      **Production of Ornamental Plants by Subdistrict and Kind of Plant in Deli Serdang Regency (stalks), 2023**

Kecamatan Subdistrict	"Anthurium Bunga/ Flamingo Lily Flower (tangkai/ stalks)"	"Anthurium Daun/ Anthurium (pohon/ tree)"	"Anyelir/ Carnation (tangkai/ stalks)"	"Balanceng/ Dieffenbacia (pohon/ tree)"	"Dracaena/ Dracaena (pohon/ tree)"	"Euphorbia/ Euphorbia (pohon/ tree)"
(1)	(2)	(3)	(4)	(5)	(6)	(7)
Gunung Meriah	-	-	-	-	-	-
S.T.M. Hulu	-	-	-	-	-	-
Sibolangit	-	-	-	-	-	-
Kutalimbaru	-	-	-	-	-	-
Pancur Batu	-	-	-	-	-	-
Namo Rambe	-	-	-	-	-	-
Biru-Biru	-	-	-	-	-	-
S.T.M. Hilir	-	-	-	-	-	-
Bangun Purba	-	-	-	-	-	-
Galang	-	-	-	-	-	-
Tanjung Morawa	-	-	-	-	-	-
Patumbak	-	-	-	-	-	-
Deli Tua	-	-	-	-	-	-
Sunggal	-	-	-	-	-	-
Hampan Perak	-	-	-	-	-	-
Labuhan Deli	-	-	-	-	-	-
Percut Sei Tuan	-	-	-	-	-	-
Batang Kuis	-	-	-	-	-	-
Pantai Labu	-	-	-	-	-	-
Beringin	-	-	-	-	-	-
Lubuk Pakam	-	-	-	-	-	-
Pagar Merbau	-	-	-	-	-	-
<b>Deli Serdang</b>	-	-	-	-	-	-

Lanjutan Tabel/*Continued Table 5.1.10*

Kecamatan Subdistrict	"Gladiol/ Gladiol (tangkai/ stalks )" )"	"Hanjuang/ Cordyline (pohon/ tree )" )"	"Herbras/ Gerbera (tangkai/ stalks )" )"	"Kamboja Jepang/ Adenium (pohon/ tree )" )"	"Keladi Hias/ Caladium (pohon/ tree )" )"	"Krisan/ Chrysantemum (tangkai/ stalks )" )"
(1)	(8)	(9)	(10)	(11)	(12)	(13)
Gunung Meriah	-	-	-	-	-	-
S.T.M. Hulu	-	-	-	-	-	-
Sibolangit	-	-	-	-	-	-
Kutalimbaru	-	-	-	-	-	-
Pancur Batu	-	-	-	-	-	-
Namo Rambe	-	-	-	-	-	-
Biru-Biru	-	-	-	-	-	-
S.T.M. Hilir	-	-	-	-	-	-
Bangun Purba	-	-	-	-	-	-
Galang	-	-	-	-	-	-
Tanjung Morawa	-	-	-	-	-	300
Patumbak	-	-	-	-	-	-
Deli Tua	-	-	-	-	-	-
Sunggal	-	-	-	-	-	-
Hamparan Perak	-	-	-	-	-	-
Labuhan Deli	-	-	-	-	-	-
Percut Sei Tuan	-	-	-	-	-	-
Batang Kuis	-	-	-	-	-	-
Pantai Labu	-	-	-	-	-	-
Beringin	-	-	-	-	-	-
Lubuk Pakam	-	-	-	-	-	-
Pagar Merbau	-	-	-	-	-	-
Deli Serdang	-	-	-	-	-	300

Lanjutan Tabel/Continued Table 5.1.10

Kecamatan Subdistrict	"Mawar/ Rose (tangkai/ stalks)"	"Melati/ Jasmine (kg/ kg)"	"Monstera/ Monstera (pohon/ tree)"	"Pakis/ Leather Leaf Fern (pohon/ tree)"	"Palem/ Palm (pohon/ tree)"	"Pedang- Pedangan/ Sansevieria (rumpun/ clumps)"
(1)	(14)	(15)	(16)	(17)	(18)	(19)
Gunung Meriah	-	-	-	-	-	-
S.T.M. Hulu	-	-	-	-	-	-
Sibolangit	-	-	-	-	-	-
Kutalimbaru	-	-	-	-	-	-
Pancur Batu	-	-	-	-	-	-
Namo Rambe	-	-	-	-	-	-
Biru-Biru	-	-	-	-	-	-
S.T.M. Hilir	-	-	-	-	-	-
Bangun Purba	-	-	-	-	-	-
Galang	-	-	-	-	-	-
Tanjung Morawa	-	125	-	-	-	-
Patumbak	-	-	-	-	-	-
Deli Tua	-	-	-	-	-	-
Sunggal	-	-	-	-	-	-
Hampan Perak	-	-	-	-	-	-
Labuhan Deli	-	-	-	-	-	-
Percut Sei Tuan	-	-	-	-	-	-
Batang Kuis	-	-	-	-	-	-
Pantai Labu	-	-	-	-	-	-
Beringin	-	-	-	-	-	-
Lubuk Pakam	-	-	-	-	-	-
Pagar Merbau	-	-	-	-	-	-
<b>Deli Serdang</b>	-	<b>125</b>	-	-	-	-

Lanjutan Tabel/*Continued Table 5.1.10*

Kecamatan Subdistrict	"Philodendron/ Philodendron (pohon/ tree )"	"Pisang- Pisangan/ Heliconia (tangkai/ stalks )"	"Sedap Malam/ Tuberose (tangkai/ stalks )"	"Soka/ Ixora (pohon/ tree )"	"Sri Rejeki/ Aglaonema (pohon/ tree )"	"Anggrek Potong/Cut Orchid (tangkai/ stalks ) "
(1)	(20)	(21)	(22)	(23)	(24)	(25)
Gunung	-	-	-	-	-	-
Meriah	-	-	-	-	-	-
S.T.M. Hulu	-	-	-	-	-	-
Sibolangit	-	-	-	-	-	-
Kutalimbaru	-	-	-	-	-	-
Pancur Batu	-	-	-	-	-	-
Namo Rambe	-	-	-	-	-	-
Biru-Biru	-	-	-	-	-	-
S.T.M. Hilir	-	-	-	-	-	-
Bangun Purba	-	-	-	-	-	-
Galang	-	-	-	-	-	-
Tanjung	-	-	-	-	-	370
Morawa	-	-	-	-	-	-
Patumbak	-	-	-	-	-	-
Deli Tua	-	-	-	-	-	-
Sunggal	-	-	-	-	-	-
Hamparan	-	-	-	-	-	-
Perak	-	-	-	-	-	-
Labuhan Deli	-	-	-	-	-	-
Percut Sei	-	-	-	-	-	300
Tuan	-	-	-	-	-	-
Batang Kuis	-	-	-	-	-	-
Pantai Labu	-	-	-	-	-	-
Beringin	-	-	-	-	-	-
Lubuk Pakam	-	-	-	-	-	-
Pagar Merbau	-	-	-	-	-	-
<b>Deli Serdang</b>	-	-	-	-	-	<b>670</b>

Sumber/Source: BPS, Statistik Pertanian Hortikultura SPH/  
BPS Statistics Indonesia, Agricultural Statistic for Horticulture SPH

**Table 5.1.11 Luas Panen Tanaman Hias Menurut Jenis Tanaman (m<sup>2</sup>), 2023**  
**Harvested Area of Ornamental Plants by Kind of Plant (m<sup>2</sup>), 2023**

Jenis Tanaman Kind of Plants	Satuan Unit	Luas
(1)	(2)	(3)
Anthurium Bunga/ Flamingo	m2	-
Lily Flower	m2	-
Anthurium Daun/ Anthurium	m2	-
Balanceng/ Dieffenbacia	m2	-
Dracaena/ Dracaena	m2	-
Euphorbia/ Euphorbia	m2	-
Hanjuang/ Cordyline	m2	-
Herbras/ Gerbera	m2	-
Kamboja Jepang/ Adenium	m2	-
Keladi Hias/ Caladium	m2	-
Krisan/ Chrysantemum	m2	300
Mawar/ Rose	m2	-
Melati/ Jasmine	m2	125
Monstera/ Monstera	m2	-
Pakis/ Leather Leaf Fern	m2	-
Palem/ Palm	pohon/ tree	-
Pedang-Pedangan/ Sansevieria	m2	-
Philodendron/ Philodendron	m2	-
Pisang-Pisangan/ Heliconia	m2	-
Sedap Malam/ Tuberose	m2	-
Soka/ Ixora	m2	-
Sri Rejeki/ Aglaonema	m2	-
Anggrek Pot/ Potted Orchid	m2	670
Anggrek Potong/ Cut Orchid	m2	-
Bromelia/ Bromelia	m2	-
Bugenvil/ Bugenvil	m2	-
Puring/ Croton	m2	-

Sumber/Source: BPS, Statistik Pertanian Hortikultura SPH/  
 BPS Statistics Indonesia, Agricultural Statistic for Horticulture SPH

**Tabel 5.1.12**      **Produksi Tanaman Hias Menurut Jenis Tanaman di Kabupaten Deli Serdang, 2023**  
**Table**                      **Production of Ornamental Plants by Kind of Plant in Deli Serdang Regency, 2023**

Jenis Tanaman Kind of Plants	Satuan Unit	Produksi Production
(1)	(2)	(3)
Anthurium Bunga/ Flamingo	tangkai/ stalks	-
Lily Flower		
Anthurium Daun/ Anthurium	pohon/ tree	-
Balanceng/ Dieffenbacia	pohon/ tree	-
Dracaena/ Dracaena	pohon/ tree	-
Euphorbia/ Euphorbia	pohon/ tree	-
Hanjung/ Cordyline	pohon/ tree	-
Herbras/ Gerbera	tangkai/ stalks	-
Kamboja Jepang/ Adenium	pohon/ tree	-
Keladi Hias/ Caladium	pohon/ tree	-
Krisan/ Chrysantemum	tangkai/ stalks	4.500
Mawar/ Rose	tangkai/ stalks	-
Melati/ Jasmine	kg	122
Monstera/ Monstera	pohon/ tree	-
Pakis/ Leather Leaf Fern	pohon/ tree	-
Palem/ Palm	pohon/ tree	-
Philodendron/ Philodendron	pohon/ tree	-
Pisang-Pisangan/ Heliconia	tangkai/ stalks	-
Sedap Malam/ Tuberose	tangkai/ stalks	-
Soka/ Ixora	pohon/ tree	-
Sri Rejeki/ Aglaonema	pohon/ tree	-
Bromelia/ Bromelia	pohon/ tree	-
Bugenvil/ Bugenvil	pohon/ tree	-
Pedang-pedangan/ Sansevieria	pohon/ tree	-
Anggrek Pot/ Potted Orchid	pohon/ tree	-
Anggrek Potong/ Cut Orchid	tangkai/ stalks	9.600
Puring/ Croton	pohon/ tree	-

Sumber/Source: BPS, Statistik Pertanian Hortikultura SPH/  
 BPS Statistics Indonesia, Agricultural Statistic for Horticulture SPH



**Tabel 5.1.13**      **Produksi Buah-buahan Menurut Kecamatan dan Jenis Tanaman (ton), 2023**  
**Table**                      **Production of Fruits by Subdistrict and Kind of Plant (ton), 2023**

Kecamatan Subdistrict	"Alpukat/ Avocado (kw/ qui)"	"Anggur/ Grape (kw/ qui)"	"Apel/ Apple (kw/ qui)"	"Belimbing/ Star Fruit (kw/ qui)"	"Duku/ Langsat/ Kokosan/ Duku (kw/ qui)"	"Durian/ Durian (kw/ qui)"
(1)	(2)	(3)	(4)	(5)	(6)	(7)
Gunung Meriah	2.750	-	-	-	3	187,50
S.T.M. Hulu	-	-	-	-	320	1.925
Sibolangit	575-	-	-	35	1.540	-
Kutalimbaru	-	-	-	-	-	-
Pancur Batu	3.450	-	-	5.950	-	-
Namo Rambe	-	-	-	-	200	-
Biru-Biru	-	-	-	-	74.000	2.930
S.T.M. Hilir	61	-	-	-	20.000	937,50
Bangun Purba	90	-	-	-	-	-
Galang	12	-	-	-	306	306,75
Tanjung Morawa	-	-	-	-	5.600	12
Patumbak	108	-	-	-	90	45
Deli Tua	65	-	-	-	-	68,75
Sunggal	-	-	-	-	-	-
Hamparan Perak	183	-	-	320	-	-
Labuhan Deli	120	-	-	39	-	-
Percut Sei Tuan	-	-	-	1.023	380	-
Batang Kuis	-	-	-	105	-	-
Pantai Labu	13	-	-	-	-	-
Beringin	47	-	-	-	-	-
Lubuk Pakam	9.881,30	-	-	-	-	113
Pagar Merbau	38	-	-	70	62	-
<b>Deli Serdang</b>	<b>10.852</b>	<b>-</b>	<b>-</b>	<b>7.542</b>	<b>102.529</b>	<b>6.525,50</b>

Lanjutan Tabel/Continued Table 5.1.13

Kecamatan Subdistrict	"Jambu Air/ Water Apple (kw/ qui )"	"Jambu Biji/ Guava (kw/ qui )"	"Jengkol/ Jengkol (kw/ qui )"	"Jeruk Besar/ Pomelo (kw/ qui )"	"Jeruk Siam/ Keprok/ Orange/ Tangerine (kw/ qui )"	"Mangga/ Mango (kw/ qui )"
(1)	(8)	(9)	(10)	(11)	(12)	(13)
Gunung Meriah	151	25	182	-	-	163,25
S.T.M. Hulu	420	-	1.120	-	480	-
Sibolangit	1.200	1.250	19,25	-	-	-
Kotalimbaru	101	2.089	-	-	-	-
Pancur Batu	1.050	3.750	-	-	-	-
Namo Rambe	779	165	-	-	-	-
Biru-Biru	288	-	-	-	-	-
S.T.M. Hilir	-	-	-	-	-	-
Bangun Purba	-	-	-	-	-	-
Galang	206,42	-	-	-	-	1,711,56
Tanjung Morawa	15	25	-	-	-	1,321
Patumbak	274	66	-	-	-	45
Deli Tua	156	10	-	-	-	-
Sunggal	-	2.500	-	-	-	-
Hampan Perak	-	101	-	-	-	1.700
Labuhan Deli	1.160	788	-	-	-	5.050
Percut Sei Tuan	1.250	848	-	-	247	5.156
Batang Kuis	810	500	-	675	200	11.560
Pantai Labu	93	-	-	-	-	3.720
Beringin	196	130	-	-	-	804
Lubuk Pakam	638	142	-	-	-	1.815,92
Pagar Merbau	227	161	-	-	21,66	1.673,56
Deli Serdang	9.014,42	12.550	1,321.25	675	948,66	34.720,29

Lanjutan Tabel/Continued Table 5.1.13

Kecamatan Subdistrict	"Manggis/ Mangosteen (kw/ qui )"	"Melinjo/ Gnetum/ Melinjo (kw/ qui )"	"Nangka/ Cempedak/ Jackfruit (kw/ qui )"	"Nenas/ Pineapple (kw/ qui )"	"Pepaya/ Papaya (kw/ qui )"	"Petai/ Twisted Cluster Bean (kw/ qui )"
(1)	(14)	(15)	(16)	(17)	(18)	(19)
Gunung Meriah	105,40	-	145	208	-	95
S.T.M. Hulu	-	-	-	105	4.320	370
Sibolangit	-	-	1.675	-	-	-
Kutalimbaru	-	-	-	-	-	-
Pancur Batu	-	-	113	338	-	-
Namo Rambe	-	-	350	70	-	-
Biru-Biru	-	-	-	-	-	-
S.T.M. Hilir	-	-	-	-	-	-
Bangun Purba	-	-	-	-	-	-
Galang	640,56	-	319	186	4.831	-
Tanjung Morawa	-	73,25	-	0,20	297	-
Patumbak	-	-	-	-	70	-
Deli Tua	-	-	-	-	-	-
Sunggal	-	-	-	-	234	-
Hamparan Perak	-	7,50	-	-	94,50	-
Labuhan Deli	-	371,90	258	-	1.084	-
Percut Sei Tuan	289	3.460	195	1	230	-
Batang Kuis	170	525	500	21	2.070	-
Pantai Labu	-	31	-	-	-	-
Beringin	-	354,50	-	-	-	-
Lubuk Pakam	-	-	-	-	-	-
Pagar Merbau	-	-	370	-	891	-
<b>Deli Serdang</b>	<b>1,204,96</b>	<b>4.823,15</b>	<b>3.925</b>	<b>929,20</b>	<b>14.121,50</b>	<b>465</b>

Lanjutan Tabel/Continued Table 5.1.13

Kecamatan Subdistrict	"Pisang/ Banana (kw/ qui )"	"Rambutan/ Rambutan (kw/ qui )"	"Salak/ Snakefruit (kw/ qui )"	"Sawo/ Sapodilla/ Sawo (kw/ qui )"	"Sirsak/ Soursop (kw/ qui )"	"Sukun/ Breadfruit (kw/ qui )"
(1)	(20)	(21)	(22)	(23)	(24)	(25)
Gunung Meriah	5,622	-	2.935,99	90	-	54.44
S.T.M. Hulu	220.400	-	72.000	-	-	-
Sibolangit	600	-	183.560	-	27.00	-
Kutalimbaru	-	-	38	-	13.50	-
Pancur Batu	550	-	18	-	-	-
Namo Rambe	50	-	116	-	7.50	-
Biru-Biru	69.200	-	-	-	-	-
S.T.M. Hilir	52.350	300	1,510	-	524.00	-
Bangun Purba	-	-	-	-	-	-
Galang	3.019	446	568	-	-	-
Tanjung Morawa	189	-	34	-	-	-
Patumbak	81	-	-	-	-	-
Deli Tua	-	32.50	4	-	-	-
Sunggal	245	-	-	9	-	-
Hampan Perak	125	-	-	-	-	-
Labuhan Deli	320	72	-	3.656	284,80	467.20
Percut Sei Tuan	28.938	190	-	660	35,50	131.00
Batang Kuis	1.475	500	28	1.250	142,50	180.00
Pantai Labu	-	-	-	-	-	-
Beringin	384	-	-	253,50	17,50	264.00
Lubuk Pakam	426	-	-	-	-	-
Pagar Merbau	1.064	336,55	-	266	10,65	39.20
Deli Serdang	385.038	1.877,05	260.811,99	6.184,50	1.062,95	1.135,84

Lanjutan Tabel/*Continued Table* 5.1.13

Kecamatan Subdistrict	Buah naga/ Dragon fruit (kw/ qui )	Lemon (kw/ qui )	Lengkeng/ Dimocarpus Longan (kw/ qui )
(1)	(26)	(27)	(28)
Gunung Meriah	-	-	-
S.T.M. Hulu	-	-	2,520
Sibolangit	-	-	-
Kutalimbaru	-	-	-
Pancur Batu	-	-	162
Namo Rambe	-	-	-
Biru-Biru	-	-	-
S.T.M. Hilir	-	-	66
Bangun Purba	-	-	-
Galang	-	-	-
Tanjung Morawa	-	-	4,50
Patumbak	-	-	2
Deli Tua	-	-	-
Sunggal	-	-	-
Hampan Perak	-	-	-
Labuhan Deli	-	-	-
Percut Sei Tuan	-	-	90
Batang Kuis	-	-	540
Pantai Labu	15.10	-	-
Beringin	-	-	-
Lubuk Pakam	-	-	-
Pagar Merbau	-	-	-
Kabupaten Deli Serdang	15.10	-	3.384,50

**Tabel 5.1.14**      **Produksi Buah–Buahan dan Sayuran Tahunan Menurut Jenis Tanaman di Kabupaten Deli Serdang, 2023**  
**Table**                      **Production of Annual Fruits and Vegetables by Kind of Plant in Deli Serdang Regency, 2023**

Jenis Tanaman Kind of Plants	Satuan Unit	Produksi
(1)	(3)	(4)
Alpukat/ Avocado	kw/qui	9,881.30
Anggur/ Grape	kw/qui	0.00
Apel/ Apple	kw/qui	-
Belimbing/ Star Fruit	kw/qui	7.542
Duku/Langsar/Kokosan/ Duku	kw/qui	102.529
Durian/ Durian	kw/qui	6.525,50
Jambu Air/ Water Apple	kw/qui	9.014,42
Jambu Biji/ Guava	kw/qui	12.550
Jengkol/ Jengkol	kw/qui	1.321,25
Jeruk Besar/ Pomelo	kw/qui	675
Jeruk Siam/Keprak/ Orange/ Tangerine	kw/qui	948,66
Mangga/ Mango	kw/qui	34.720,29
Manggis/ Mangosteen	kw/qui	1.204,96
Melinjo/ Gnetum/Melinjo	kw/qui	4.823,15
Nangka/Cempedak/ Jackfruit	kw/qui	3.925
Nenas/ Pineapple	kw/qui	929,20
Pepaya/ Papaya	kw/qui	14.121,50
Petai/ Twisted Cluster Bean	kw/qui	465
Pisang/ Banana	kw/qui	385,038
Rambutan/ Rambutan	kw/qui	1.877,05
Salak/ Snakefruit	kw/qui	260.811,99
Sawo/ Sapodilla/Sawo	kw/qui	6.184,50
Sirsak/ Soursop	kw/qui	1.062,95
Sukun/ Breadfruit	kw/qui	1.135,84
Buah Naga/ Hylocereus polyrhizus	kw/qui	15,10
Jeruk Lemon/ Lemon	kw/ qui	-
Lengkeng/ Dimocarpus longan	kw/ qui	3.384,50

Sumber/Source: BPS, Statistik Pertanian Hortikultura SPH/

BPS Statistics Indonesia, Agricultural Statistic for Horticulture SPH

*Agriculture, Forestry, Livestock and Fishery*

## 5.2 PANGAN FOOD

**Tabel 5.2.1 Angka Ketersediaan Beras Menurut Kecamatan di Kabupaten Deli Serdang, 2023**  
*Figures of Rice Availability by Subdistrict in Deli Serdang Regency, 2023*

Kecamatan Subdistrict	Produksi Production (GKG Ton)	Produksi Beras Rice Production (Ton)	Kebutuhan Konsumsi consumption needs (Ton)	Surplus / Devisit
(1)	(2)	(3)	(4)	(5)
Gunung Meriah	5.418,75	3.450,66	466,32	2.984,34
S.T.M. Hulu	3.393,75	2.161,14	1.945,04	216,10
Sibolangit	3.850,00	2.451,68	2.852,10	(400,42)
Kutalimbaru	4.562,50	2.905,40	5.189,77	(2.284,37)
Pancur Batu	1.781,25	1.134,30	13.419,10	(12.284,80)
Namo Rambe	10.050,00	6.355,84	5.672,54	727,30
Biru-Biru	8.112,50	5.166,04	5.647,24	(481,20)
S.T.M. Hilir	4.950,00	3.152,16	4.740,59	(1.588,43)
Bangun Purba	1.087,50	692,52	3.527,17	(2.834,65)
Galang	11.337,50	7.219,72	10.172,85	(2.953,13)
Tanjung Morawa	41.512,50	26.435,16	32.565,89	(6.130,73)
Patumbak	4.262,50	2.714,36	14.071,64	(11.357,28)
Deli Tua	181,25	115,42	8.552,15	(8.436,73)
Sunggal	26.625,00	16.954,80	34.782,04	(17.827,24)
Hamparan Perak	83.575,00	53.220,56	23.407,94	29.812,62
Labuhan Deli	59.500,00	37.889,60	9.674,32	2.8215,28
Percut Sei Tuan	71.481,25	45.519,26	58.482,52	(12.963,26)
Batang Kuis	18.737,50	11.932,04	9.477,59	2.454,45
Pantai Labu	71.406,25	45.471,50	7.130,66	38.340,84
Beringin	45.706,25	29.105,74	8.845,93	20.259,81
Lubuk Pakam	25.318,75	16.122,98	12.699,37	3.423,61
Pagar Merbau	30.237,50	19.255,24	5.688,43	13.566,81
<b>Deli Serdang</b>	<b>533.087,50</b>	<b>339.470,12</b>	<b>279.011,17</b>	<b>60.458,95</b>

Sumber/Source: Dinas Ketahanan Pangan Kabupaten Deli Serdang/Food Security Office of Deli Serdang Regency

**Tabel 5.2.2** Angka Ketersediaan Ubi Kayu Menurut Kecamatan di Kabupaten Deli Serdang, 2023  
**Table** *Figures of Cassava Availability by Subdistrict in Deli Serdang Regency, 2023*

Kecamatan Subdistrict	Produksi Production (Ton)	Kebutuhan Konsumsi Consumption Needs (Ton)	Surplus / Devisit Surplus / Deficit
(1)	(2)	(3)	(4)
Gunung Meriah	-	1,35	(1,35)
S.T.M. Hulu	-	5,63	(5,63)
Sibolangit	-	8,25	(8,25)
Kutalimbaru	10.691,87	15,02	10.676,85
Pancur Batu	7.838,41	38,83	7.799,59
Namo Rambe	3.609,80	16,41	3.593,38
Biru-Biru	2.269,01	16,34	2.252,67
S.T.M. Hilir	6.875,80	13,72	6.862,08
Bangun Purba	-	10,21	(10,21)
Galang	15.814,34	29,43	15.784,91
Tanjung Morawa	38.779,51	94,22	38.685,29
Patumbak	15.367,41	40,71	15.326,70
Deli Tua	206,27	24,74	181,53
Sunggal	2.578,43	100,64	2.477,79
Hampan Perak	1.443,92	67,73	1.376,19
Labuhan Deli	2.269,01	27,99	2.241,02
Percut Sei Tuan	14.301,66	169,21	14.132,46
Batang Kuis173,77	2.819,08	27,42	2.791,66
Pantai Labu	1.856,47	20,63	1.835,83
Beringin	962,61	25,59	937,02
Lubuk Pakam	1.615,81	36,74	1.579,07
Pagar Merbau	2.715,94	16,46	2.699,48
<b>Deli Serdang</b>	<b>132.015,36</b>	<b>807,27</b>	<b>131.208,09</b>

Sumber/Source: Dinas Ketahanan Pangan Kabupaten Deli Serdang/Food Security Office of Deli Serdang Regency



**Tabel 5.2.3**      **Angka Ketersediaan Jagung Menurut Kecamatan di Kabupaten Deli Serdang, 2023**  
**Figures of Corn Availability by Subdistrict in Deli Serdang Regency, 2023**

Kecamatan Subdistrict	Produksi Production (Ton)	Kebutuhan Konsumsi Consumption Needs (Ton)	Surplus / Devisit Surplus / Deficit
(1)	(2)	(3)	(4)
Gunung Meriah	640,01	134,45	505,55
S.T.M. Hulu	2.903,97	609,94	2.294,04
Sibolangit	1.623,96	342,50	1.281,46
Kutalimbaru	13.370,46	2.805,26	10.565,20
Pancur Batu	2.490,46	532,46	1.957,91
Namo Rambe	6.974,76	1.465,75	5.509,01
Biru-Biru	1.567,36	332,75	1.234,49
S.T.M. Hilir	4.214,46	886,72	3.327,74
Bangun Purba	121,91	28,36	93,55
Galang	248,17	60,12	188,04
Tanjung Morawa	5.712,16	1.222,73	4.489,43
Patumbak	5.629,44	1.190,61	4.438,82
Deli Tua	43,54	15,96	27,58
Sunggal	8.529,06	1.814,64	6.714,42
Hamparan Perak	3.944,53	845,09	3.099,44
Labuhan Deli	2.568,73	545,88	2.022,85
Percut Sei Tuan	13.622,98	2.900,76	10.722,22
Batang Kuis	2.886,56	612,31	2.274,25
Pantai Labu	452,79	100,56	352,23
Beringin	1.606,55	343,64	1.262,90
Lubuk Pakam	191,57	50,28	141,28
Pagar Merbau	213,34	49,24	164,09
<b>Deli Serdang</b>	<b>79.556,64</b>	<b>16.890,12</b>	<b>62.66,51</b>

Sumber/Source: Dinas Ketahanan Pangan Kabupaten Deli Sedang/Food Security Office of Deli Serdang Regency

### 5.3 PERKEBUNAN ESTATE CROPS

**Tabel 5.3.1** Luas Areal Tanaman Perkebunan Menurut Kecamatan dan Jenis Tanaman di Kabupaten Deli Serdang (ha), 2020-2021  
*Planted Area of Estate Crops by Subdistrict and Type of Crops in Deli Serdang Regency (ha), 2022- 2023*

Kecamatan Subdistrict	Kelapa Sawit Oil Palm		Kelapa Coconut		Karet Rubber	
	2022	2023	2022	2023	2022	2023
(1)	(2)	(3)	(4)	(5)	(6)	(7)
Gunung Meriah						
S.T.M. Hulu						
Sibolangit						
Kutalimbaru						
Pancur Batu						
Namo Rambe						
Biru-Biru						
S.T.M. Hilir						
Bangun Purba						
Galang						
Tanjung Morawa						
Patumbak						
Deli Tua						
Sunggal						
Hamparan Perak						
Labuhan Deli						
Percut Sei Tuan						
Batang Kuis						
Pantai Labu						
Beringin						
Lubuk Pakam						
Pagar Merbau						
Kabupaten Deli Serdang						

Lanjutan Tabel/Continued Table 5.3.1

Kecamatan Subdistrict	Kopi Coffee		Kakao Cocoa		Tebu Sugar Cane	
	2020	2021	2020	2021	2020	2021
(1)	(2)	(3)	(4)	(5)	(6)	(7)
Gunung Meriah	196,95		232,00		-	-
S.T.M. Hulu	35,00		136,00		-	-
Sibolangit	229,40		267,00		-	-
Kutalimbaru	231,50		1.134,00		-	-
Pancur Batu	-		248,00		-	-
Namo Rambe	27,50		223,00		-	-
Biru-Biru	1,00		445,00		-	-
S.T.M. Hilir	-		543,00		-	-
Bangun Purba	-		254,00		-	-
Galang	-		129,00		-	-
Tanjung Morawa	-		64,70		-	-
Patumbak	-		28,00		-	-
Deli Tua	-		6,30		-	-
Sunggal	-		163,00		-	-
Hampan Perak	-		269,00		25	25
Labuhan Deli	-		24,00		-	-
Percut Sei Tuan	-		34,00		-	-
Batang Kuis	-		56,00		-	-
Pantai Labu	-		174,00		-	-
Beringin	-		87,50		-	-
Lubuk Pakam	-		15,10		-	-
Pagar Merbau	-		27,60		-	-
<b>Kabupaten Deli Serdang</b>	<b>721,35</b>		<b>4 560,20</b>		<b>25,00</b>	<b>25,00</b>

Sumber/Source: BPS, Statistik Pertanian Hortikultura SPH/  
BPS Statistics Indonesia, Agricultural Statistic for Horticulture SPH

**Tabel 5.3.2**      **Produksi Perkebunan Menurut Kecamatan dan Jenis Tanaman di Kabupaten Deli Serdang (ton), 2020 - 2021**  
**Table**                      **Production of Estate by Subdistrict and Type of Crops (ton) in Deli Serdang Regency (ton), 2020 - 2021**

Kecamatan Subdistrict	Kelapa Sawit Oil Palm		Kelapa Coconut		Karet Rubber	
	2020	2021	2020	2021	2020	2021
(1)	(2)	(3)	(4)	(5)	(6)	(7)
Gunung Meriah	499,21		9,19		185,63	185,63
S.T.M. Hulu	5 755,35		-		1 308,75	1 308,75
Sibolangit	104,28		39,39		200,61	200,61
Kutalimbaru	3 198,31		124,33		321,19	321,19
Pancur Batu	809,74		200,89		51,03	51,03
Namo Rambe	1 153,35		186,95		81,54	81,54
Biru-Biru	1 657,38		52,52		135,20	135,20
S.T.M. Hilir	8 555,42		206,14		410,46	410,46
Bangun Purba	3 029,69		49,49		661,36	661,36
Galang	1 664,53		178,77		173,63	173,63
Tanjung Morawa	475,11		134,23		27,72	27,72
Patumbak	121,25		7,22		-	-
Deli Tua	8,61		2,63		1,61	1,61
Sunggal	66,61		168,37		-	-
Hampan Perak	4 997,48		861,60		-	-
Labuhan Deli	2 533,02		90,45		-	-
Percut Sei Tuan	2 286,04		369,85		-	-
Batang Kuis	202,83		96,56		-	-
Pantai Labu	1 442,84		84,04		-	-
Beringin	44,76		143,52		-	-
Lubuk Pakam	4,13		12,87		-	-
Pagar Merbau	122,91		34,14		6,39	6,39
Kabupaten Deli Serdang	38 732,83		3 052,64		3 565,12	3 565,12

Lanjutan Tabel/*Continued Table 5.3.2*

Kecamatan Subdistrict	Kopi Coffee		Kakao Cocoa		Tebu Sugar Cane	
	2020	2021	2020	2021	2020	2021
(1)	(2)	(3)	(4)	(5)	(6)	(7)
Gunung Meriah	123,80		196,65		-	-
S.T.M. Hulu	28,00		105,50		-	-
Sibolangit	143,20		196,20		-	-
Kutalimbaru	144,80		1,034,35		-	-
Pancur Batu	-		190,95		-	-
Namo Rambe	22,00		180,50		-	-
Biru-Biru	0,80		384,75		-	-
S.T.M. Hilir	-		453,25		-	-
Bangun Purba	-		232,13		-	-
Galang	-		85,50		-	-
Tanjung Morawa	-		51,41		-	-
Patumbak	-		23,45		-	-
Deli Tua	-		5,99		-	-
Sunggal	-		133,85		-	-
Hamparan Perak	-		219,33		140,00	140,00
Labuhan Deli	-		18,80		-	-
Percut Sei Tuan	-		22,33		-	-
Batang Kuis	-		50,00		-	-
Pantai Labu	-		147,25		-	-
Beringin	-		46,55		-	-
Lubuk Pakam	-		14,35		-	-
Pagar Merbau	-		21,08		-	-
<b>Kabupaten Deli Serdang</b>	<b>462,60</b>		<b>3 814,17</b>		<b>140,00</b>	<b>140,00</b>

Sumber/Source: BPS, Statistik Pertanian Hortikultura SPH/  
BPS Statistics Indonesia, Agricultural Statistic for Horticulture SPH

**Tabel 5.3.3** Luas Tanaman dan Rata-rata Produksi Karet Tanaman Perkebunan Rakyat Menurut Kecamatan di Kabupaten Deli Serdang (hektar), 2023  
**Table** *Planted Area and Average Production of Rubber Smallholders Estates by District in Deli Serdang Regency (hectare), 2023*

Kecamatan Subdistrict	Luas Tanaman Planted Area (Ha)			Jumlah Total	Produksi Production (Ton)
	TBM Non Productive	TM Productive	TTM Unproductive		
(1)	(2)	(3)	(4)	(5)	(6)
Gunung Meriah	45,08	226,38	-	271,46	185,63
S,T,M, Hulu	147,00	1,511,16	98,00	1,756,16	2.307,75
Sibolangit	94,08	191,10	62,72	347,90	200,61
Kutalimbaru	150,92	349,86	49,00	549,78	321,19
Pancur Batu	33,32	62,23	-	95,55	51,03
Namo Rambe	19,12	73,08	30,19	122,39	81,42
Biru-Biru	73,50	154,84	11,76	240,10	135,20
S,T,M, Hilir	94,08	447,86	61,74	603,68	410,46
Bangun Purba	41,16	737,94	80,36	859,46	661,36
Galang	53,41	209,23	2,94	265,58	173,63
Tanjung Morawa	6,37	33,81	-	40,18	27,72
Patumbak	-	-	-	-	-
Deli Tua	-	1,96	-	1,96	1,61
Sunggal	-	-	-	-	-
Hampan Perak	-	-	-	-	-
Labuhan Deli	-	-	-	-	-
Percut Sei Tuan	-	-	-	-	-
Batang Kuis	-	-	-	-	-
Pantai Labu	-	-	-	-	-
Beringin	-	-	-	-	-
Lubuk Pakam	-	-	-	-	-
Pagar Merbau	1,96	7,55	0,29	9,80	6,39
Kabupaten Deli Serdang	760,00	4.007,00	397,00	5.164,00	4.564,00

Sumber/Source : Dinas Pertanian Kabupaten Deli Serdang  
 Agriculture Service of Deli Serdang Regency

**Tabel 5.3.4** Luas Tanaman dan Rata-rata Produksi Kelapa Tanaman Perkebunan Rakyat Menurut Kecamatan di Kabupaten Deli Serdang (hektar), 2023  
**Table** *Planted Area and Average Production of Coconut Smallholders Estates by District in Deli Serdang Regency (hectare), 2023*

Kecamatan Subdistrict	Luas Tanaman Planted Area (Ha)			Jumlah Total	Produksi Production (Ton)
	TBM Non Productive	TM Productive	TTM Unproductive		
(1)	(2)	(3)	(4)	(5)	(6)
Gunung Meriah	11,00	7,00	-	18,00	9,50
S,T,M, Hulu	72,00	23,00	-	95,00	42,80
Sibolangit	27,00	55,00	-	82,00	87,00
Kutalimbaru	287,00	22,00	121,00	430,00	25,00
Pancur Batu	14,00	135,00	-	149,00	240,00
Namo Rambe	34,00	108,00	20,00	162,00	188,00
Biru-Biru	26,00	49,00	-	75,00	56,60
S,T,M, Hilir	75,00	137,00	-	212,00	248,00
Bangun Purba	14,00	3,00	51,00	68,00	5,00
Galang	51,00	5,00	174,50	230,50	4,00
Tanjung Morawa	2,50	103,00	2,00	107,50	195,40
Patumbak	21,00	14,00	-	35,00	18,00
Deli Tua	8,00	2,00	-	10,00	3,00
Sunggal	130,00	145,00	3,00	278,00	248,00
Hamparan Perak	213,00	544,00	18,00	775,00	860,00
Labuhan Deli	97,00	67,00	5,00	169,00	97,20
Percut Sei Tuan	213,00	326,00	-	539,00	461,50
Batang Kuis	17,00	43,00	42,00	102,00	55,00
Pantai Labu	55,00	85,00	3,50	143,50	132,00
Beringin	5,50	109,00	3,00	117,50	200,00
Lubuk Pakam	6,00	10,00	-	16,00	17,00
Pagar Merbau	1,00	26,00	-	27,00	54,00
<b>Kabupaten Deli Serdang</b>	<b>1.380,00</b>	<b>2.018,00</b>	<b>443,00</b>	<b>3.841,00</b>	<b>3.247,00</b>

Sumber/Source : Dinas Pertanian Kabupaten Deli Serdang  
 Agriculture Service of Deli Serdang Regency

**Table 5.3.5** Luas Tanaman dan Rata-rata Produksi Kelapa Sawit Tanaman Perkebunan Rakyat Menurut Kecamatan di Kabupaten Deli Serdang (hektar), 2023  
*Planted Area and Average Production of Oil Palm Smallholders Estates by District in Deli Serdang Regency (hectare), 2023*

Kecamatan Subdistrict	Luas Tanaman Planted Area (Ha)				Produksi Production (Ton)
	TBM Non Productive	TM Productive	TTM Unproductive	Jumlah Total	
(1)	(2)	(3)	(4)	(5)	(6)
Gunung Meriah	70,88	130,47	-	201,35	673,12
S,T,M, Hulu	516,20	1.467,80	-	1.984,00	6.883,73
Sibolangit	-	31,00	-	31,00	146,28
Kutalimbaru	214,00	947,40	647,00	1.808,40	4.128,31
Pancur Batu	11,00	138,90	78,00	227,90	662,00
Namo Rambe	186,00	334,65	234,00	754,65	1.555,00
Biru-Biru	427,70	489,30	-	917,00	2.455,24
S,T,M, Hilir	483,17	2.561,81	691,13	3.736,11	11.506,06
Bangun Purba	198,89	1.025,15	334,11	1.558,15	4.869,69
Galang	45,01	504,20	1,49	550,70	2.189,00
Tanjung Morawa	2,25	138,60	85,75	226,60	675,11
Patumbak	-	132,16	2,00	134,16	623,00
Deli Tua	-	2,48	-	2,48	9,00
Sunggal	11,20	20,61	2,00	33,81	103,00
Hamparan Perak	182,96	1.465,00	467,00	2.114,96	6.798,26
Labuhan Deli	194,00	636,00	489,00	1.319,00	3.106,00
Percut Sei Tuan	443,00	658,36	486,00	1.587,36	2.950,00
Batang Kuis	-	26,00	1,00	27,00	102,83
Pantai Labu	194,00	411,00	184,32	789,32	1.690,74
Beringin	25,00	18,14	-	43,14	88,00
Lubuk Pakam	-	1,19	-	1,19	4,13
Pagar Merbau	51,44	62,51	-	113,95	271,20
<b>Kabupaten Deli Serdang</b>	<b>3.256,70</b>	<b>11.202,72</b>	<b>3.702,81</b>	<b>18.162,23</b>	<b>51.489,70</b>

Sumber/Source : Dinas Pertanian Kabupaten Deli Serdang  
 Agriculture Service of Deli Serdang Regency



**Tabel 5.3.6** Luas Tanaman dan Rata-rata Produksi Kopi Tanaman Perkebunan Rakyat Menurut Kecamatan di Kabupaten Deli Serdang (hektar), 2023  
**Table** *Planted Area and Average Production of Coffee Smallholders Estates by District in Deli Serdang Regency (hectare), 2023*

Kecamatan Subdistrict	Luas Tanaman Planted Area (Ha)			Jumlah Total	Produksi Production (Ton)
	TBM Non Productive	TM Productive	TTM Unproductive		
(1)	(2)	(3)	(4)	(5)	(6)
Gunung Meriah	20,00	177,00	0,70	197,70	169,60
S.T.M. Hulu	-	32,40	-	32,40	32,40
Sibolangit	23,50	377,30	1,00	401,80	220,00
Kutalimbaru	23,00	263,00	-	286,00	246,00
Pancur Batu	-	-	-	-	-
Namo Rambe	-	25,00	-	25,00	29,00
Biru-Biru	-	1,00	-	1,00	1,00
S.T.M. Hilir	-	-	-	-	-
Bangun Purba	-	-	-	-	-
Galang	-	-	-	-	-
Tanjung Morawa	-	-	-	-	-
Patumbak	-	-	-	-	-
Deli Tua	-	-	-	-	-
Sunggal	-	-	-	-	-
Hamparan Perak	-	-	-	-	-
Labuhan Deli	-	-	-	-	-
Percut Sei Tuan	-	-	-	-	-
Batang Kuis	-	-	-	-	-
Pantai Labu	-	-	-	-	-
Beringin	-	-	-	-	-
Lubuk Pakam	-	-	-	-	-
Pagar Merbau	-	-	-	-	-
<b>Kabupaten Deli Serdang</b>	<b>66,50</b>	<b>875,70</b>	<b>1,70</b>	<b>943,90</b>	<b>698,00</b>

Sumber/Source : Dinas Pertanian Kabupaten Deli Serdang  
 Agriculture Service of Deli Serdang Regency

**Tabel 5.3.7**  
**Table****Luas Tanaman dan Rata-rata Produksi Kakao Tanaman Perkebunan Rakyat Menurut Kecamatan di Kabupaten Deli Serdang (hektar), 2023**  
**Planted Area and Average Production of Cocoa Smallholders Estates by District in Deli Serdang Regency (hectare), 2023**

Kecamatan Subdistrict	Luas Tanaman Planted Area (Ha)			Jumlah Total	Produksi Production (Ton)
	TBM Non Productive	TM Productive	TTM Unproductive		
(1)	(2)	(3)	(4)	(5)	(6)
Gunung Meriah	12,00	156,00	-	168,00	191,03
S,T,M, Hulu	19,00	46,00	9,00	74,00	66,00
Sibolangit	23,00	136,00	27,00	186,00	163,00
Kutalimbaru	13,00	234,00	86,48	333,48	367,00
Pancur Batu	25,00	126,00	-	151,00	88,00
Namo Rambe	22,00	184,00	-	206,00	220,00
Biru-Biru	18,00	234,00	-	252,00	135,00
S,T,M, Hilir	26,00	134,00	29,00	189,00	186,00
Bangun Purba	10,00	246,00	2,00	258,00	113,00
Galang	21,00	143,50	-	164,50	86,00
Tanjung Morawa	5,00	22,00	4,00	31,00	21,00
Patumbak	3,00	9,00	3,00	15,00	6,00
Deli Tua	-	8,00	-	8,00	6,00
Sunggal	14,35	67,00	4,00	85,35	80,00
Hampan Perak	14,00	167,00	17,00	198,00	140,00
Labuhan Deli	4,00	18,00	2,00	24,00	18,00
Percut Sei Tuan	20,00	11,00	-	31,00	8,00
Batang Kuis	-	25,00	22,00	47,00	22,00
Pantai Labu	11,00	132,00	-	143,00	74,00
Beringin	13,00	54,00	-	67,00	48,40
Lubuk Pakam	-	16,00	-	16,00	19,00
Pagar Merbau	3,00	13,00	3,00	19,00	15,00
<b>Kabupaten Deli Serdang</b>	<b>276,35</b>	<b>2.181,50</b>	<b>208,48</b>	<b>2.666,33</b>	<b>2.072,43</b>

Sumber/Source : Dinas Pertanian Kabupaten Deli Serdang  
Agriculture Service of Deli Serdang Regency

**Tabel 5.3.8** Luas Tanaman dan Rata-rata Produksi Kulit Manis Tanaman Perkebunan Rakyat Menurut Kecamatan di Kabupaten Deli Serdang (hektar), 2023  
**Table** *Planted Area and Average Production of Cinnamon Smallholders Estates by District in Deli Serdang Regency (hectare), 2023*

Kecamatan Subdistrict	Luas Tanaman Planted Area (Ha)			Jumlah Total	Produksi Production (Ton)
	TBM Non Productive	TM Productive	TTM Unproductive		
(1)	(2)	(3)	(4)	(5)	(6)
Gunung Meriah	-	-	-	-	-
S.T.M. Hulu	-	-	-	-	-
Sibolangit	-	-	-	-	-
Kutalimbaru	-	-	-	-	-
Pancur Batu	-	-	-	-	-
Namo Rambe	-	-	-	-	-
Biru-Biru	-	-	-	-	-
S.T.M. Hilir	-	-	-	-	-
Bangun Purba	-	-	-	-	-
Galang	-	-	-	-	-
Tanjung Morawa	-	-	-	-	-
Patumbak	-	-	-	-	-
Deli Tua	-	-	-	-	-
Sunggal	-	-	-	-	-
Hamparan Perak	-	-	-	-	-
Labuhan Deli	-	-	-	-	-
Percut Sei Tuan	-	-	-	-	-
Batang Kuis	-	-	-	-	-
Pantai Labu	-	-	-	-	-
Beringin	-	-	-	-	-
Lubuk Pakam	-	-	-	-	-
Pagar Merbau	-	-	-	-	-
<b>Kabupaten Deli Serdang</b>	<b>-</b>	<b>-</b>	<b>-</b>	<b>-</b>	<b>-</b>

Sumber/Source : Dinas Pertanian Kabupaten Deli Serdang  
 Agriculture Service of Deli Serdang Regency

**Tabel 5.3.9**  
**Table****Luas Tanaman dan Rata-rata Produksi Pinang Tanaman Perkebunan Rakyat Menurut Kecamatan di Kabupaten Deli Serdang (hektar), 2023**  
**Planted Area and Average Production of Areca Nut Smallholders Estates by District in Deli Serdang Regency (hectare), 2023**

Kecamatan Subdistrict	Luas Tanaman Planted Area (Ha)			Jumlah Total	Produksi Production (Ton)
	TBM Non Productive	TM Productive	TTM Unproductive		
(1)	(2)	(3)	(4)	(5)	(6)
Gunung Meriah	-	2.00	-	2.00	1.98
S,T,M, Hulu	-	-	-	-	-
Sibolangit	76.00	177.00	-	253.00	175.00
Kutalimbaru	98.00	508.00	21.00	627.00	511.50
Pancur Batu	23.80	83.00	13.00	119.80	82.00
Namo Rambe	27.00	53.00	-	80.00	58.00
Biru-Biru	-	23.00	-	23.00	23.00
S,T,M, Hilir	37.00	84.00	-	121.00	98.00
Bangun Purba	6.00	31.00	5.00	42.00	30.35
Galang	0.50	4.00	-	4.50	4.70
Tanjung Morawa	23.00	17.30	-	40.30	25.00
Patumbak	-	0.00	-	-	-
Deli Tua	-	0.00	-	-	-
Sunggal	4.00	22.00	2.00	28.00	30.00
Hamparan Perak	7.00	37.00	-	44.00	33.20
Labuhan Deli	3.00	9.00	-	12.00	8.00
Percut Sei Tuan	0.70	13.00	-	13.70	12.00
Batang Kuis	-	13.20	15.00	28.20	11.80
Pantai Labu	11.00	43.00	4.00	58.00	43.00
Beringin	17.00	41.40	-	58.40	37.85
Lubuk Pakam	-	1.10	-	1.10	1.62
Pagar Merbau	-	11.00	-	11.00	11.00
<b>Kabupaten Deli Serdang</b>	<b>334.00</b>	<b>1,173.00</b>	<b>60.00</b>	<b>1,567.00</b>	<b>1,198.00</b>

Sumber/Source : Dinas Pertanian Kabupaten Deli Serdang  
Agriculture Service of Deli Serdang Regency

**Tabel 5.3.10** Luas Tanaman dan Rata-rata Produksi Kemiri Tanaman Perkebunan Rakyat Menurut Kecamatan di Kabupaten Deli Serdang (hektar), 2023  
**Table** *Planted Area and Average Production of Candlenut Smallholders Estates by District in Deli Serdang Regency (hectare), 2023*

Kecamatan Subdistrict	Luas Tanaman Planted Area (Ha)				Produksi Production (Ton)
	TBM Non Productive	TM Productive	TTM Unproductive	Jumlah Total	
(1)	(2)	(3)	(4)	(5)	(6)
Gunung Meriah	-	-	-	-	-
S,T,M, Hulu	-	-	-	-	-
Sibolangit	-	-	-	-	-
Kutalimbaru	-	-	-	-	-
Pancur Batu	-	-	-	-	-
Namo Rambe	-	-	-	-	-
Biru-Biru	-	-	-	-	-
S,T,M, Hilir	-	-	-	-	-
Bangun Purba	-	-	-	-	-
Galang	-	-	-	-	-
Tanjung Morawa	-	-	-	-	-
Patumbak	-	-	-	-	-
Deli Tua	-	-	-	-	-
Sunggal	-	-	-	-	-
Hamparan Perak	-	-	-	-	-
Labuhan Deli	-	-	-	-	-
Percut Sei Tuan	-	-	-	-	-
Batang Kuis	-	-	-	-	-
Pantai Labu	-	-	-	-	-
Beringin	-	-	-	-	-
Lubuk Pakam	-	-	-	-	-
Pagar Merbau	-	-	-	-	-
<b>Kabupaten Deli Serdang</b>	<b>-</b>	<b>-</b>	<b>-</b>	<b>-</b>	<b>-</b>

Sumber/Source : Dinas Pertanian Kabupaten Deli Serdang  
 Agriculture Service of Deli Serdang Regency

**Tabel 5.3.11** Luas Tanaman dan Rata-rata Produksi Gambir Tanaman Perkebunan Rakyat Menurut Kecamatan di Kabupaten Deli Serdang (hektar), 2023  
**Table** *Planted Area and Average Production of Gambier Smallholders Estates by District in Deli Serdang Regency (hectare), 2023*

Kecamatan Subdistrict	Luas Tanaman Planted Area (Ha)				Produksi Production (Ton)
	TBM Non Productive	TM Productive	TTM Unproductive	Jumlah Total	
(1)	(2)	(3)	(4)	(5)	(6)
Gunung Meriah	-	-	-	-	-
S.T.M. Hulu	-	-	-	-	-
Sibolangit	-	-	-	-	-
Kutalimbaru	-	-	-	-	-
Pancur Batu	-	-	-	-	-
Namo Rambe	-	-	-	-	-
Biru-Biru	-	-	-	-	-
S.T.M. Hilir	-	-	-	-	-
Bangun Purba	-	-	-	-	-
Galang	-	-	-	-	-
Tanjung Morawa	-	-	-	-	-
Patumbak	-	-	-	-	-
Deli Tua	-	-	-	-	-
Sunggal	-	-	-	-	-
Hamparan Perak	-	-	-	-	-
Labuhan Deli	-	-	-	-	-
Percut Sei Tuan	-	-	-	-	-
Batang Kuis	-	-	-	-	-
Pantai Labu	-	-	-	-	-
Beringin	-	-	-	-	-
Lubuk Pakam	-	-	-	-	-
Pagar Merbau	-	-	-	-	-
<b>Kabupaten Deli Serdang</b>	<b>-</b>	<b>-</b>	<b>-</b>	<b>-</b>	<b>-</b>

Sumber/Source : Dinas Pertanian Kabupaten Deli Serdang  
 Agriculture Service of Deli Serdang Regency

**Table 5.3.12** Luas Tanaman dan Rata-rata Produksi Aren Tanaman Perkebunan Rakyat Menurut Kecamatan di Kabupaten Deli Serdang (hektar), 2023  
*Planted Area and Average Production of Sugar Palm Smallholders Estates by District in Deli Serdang Regency (hectare), 2023*

Kecamatan Subdistrict	Luas Tanaman Planted Area (Ha)			Jumlah Total	Produksi Production (Ton)
	TBM Non Productive	TM Productive	TTM Unproductive		
(1)	(2)	(3)	(4)	(5)	(6)
Gunung Meriah	-	-	-	-	-
S.T.M. Hulu	-	-	-	-	-
Sibolangit	37,00	94,00	0,00	131,00	148,30
Kutalimbaru	54,00	81,10	12,00	147,10	149,40
Pancur Batu	3,00	42,00	-	45,00	78,00
Namo Rambe	14,00	78,00	-	92,00	123,60
Biru-Biru	-	-	-	-	-
S.T.M. Hilir	6,00	64,00	-	70,00	103,60
Bangun Purba	-	26,50	-	26,50	27,40
Galang	-	-	-	-	-
Tanjung Morawa	-	3,40	-	3,40	5,30
Patumbak	-	-	-	-	-
Deli Tua	-	-	-	-	-
Sunggal	-	-	-	-	-
Hamparan Perak	-	-	-	-	-
Labuhan Deli	-	3,00	-	3,00	3,40
Percut Sei Tuan	-	-	-	-	-
Batang Kuis	-	-	-	-	-
Pantai Labu	-	-	-	-	-
Beringin	-	-	-	-	-
Lubuk Pakam	-	-	-	-	-
Pagar Merbau	18,00	4,00	-	22,00	-
<b>Kabupaten Deli Serdang</b>	<b>132,00</b>	<b>396,00</b>	<b>12,00</b>	<b>540,00</b>	<b>639,00</b>

Sumber/Source : Dinas Pertanian Kabupaten Deli Serdang  
 Agriculture Service of Deli Serdang Regency

**Tabel 5.3.13**      **Produksi Tanaman Perkebunan Rakyat Menurut Jenis Tanaman di Kabupaten Deli Serdang (ton), 2018 - 2022**  
**Table**                      **Production of Smallholder Estates by Kind of Crop in Deli Serdang Regency (ton), 2019 - 2023**

Jenis Tanaman Type of Crops	2019	2020	2021	2022	2023
(1)	(2)	(3)	(4)	(5)	(6)
Karet / Rubber	3.514,09	3.565,12	3.565,12	3.320,16	4.564,00
Kelapa / Coconut	3.052,64	3.052,64	3.052,64	2.971,61	3.247,00
Kelapa Sawit / Palm Oil (MS)	38.732,80	38.372,83	52.061,13	57.413,21	51.489,70
Kopi / Coffee	462,60	462,60	673,92	738,08	698,00
Kakao / Cocoa	3.814,14	3.814,14	3.801,41	2.072,43	2.072,43
Kulit Manis/ Cinnamon	38,00	26,00	66,00	-	-
Pinang / Arecanut	1.161,46	1.128,82	1.154,40	115,16	1.198,00
Kemiri / Candlenut	370,10	370,10	370,10	-	-
Gambir / Gambier	22,00	22,00	0,00	-	-
Aren / Sugar Palm	240,10	239,63	948,00	320,28	639,00
Tebu/ Cane	140,00	140,00	140,00	-	-

Sumber/Source : Dinas Pertanian Kabupaten Deli Serdang  
 Agriculture Service of Deli Serdang Regency



## 5.4 PETERNAKAN LIVESTOCK

**Tabel 5.4.1 Populasi Ternak Menurut Kecamatan dan Jenis Ternak di Kabupaten Deli Serdang (ekor), 2023**  
*Livestock Population by Subdistrict and Kind of Livestock in Deli Serdang Regency (tail), 2023*

Kecamatan Subdistrict	Sapi Perah Milking Cow	Sapi Potong Slaughtering Cow	Kerbau Buffalo
(1)	(2)	(3)	(4)
Gunung Meriah	-	22	4
S.T.M. Hulu	4	1.769	12
Sibolangit	11	1.893	-
Kutalimbaru	20	8.878	297
Pancur Batu	23	5.916	128
Namo Rambe	17	5.774	48
Biru-Biru	9	420	14
S.T.M. Hilir	1	7.645	6
Bangun Purba	2	5.761	1
Galang	5	5.395	33
Tanjung Morawa	50	3.854	5
Patumbak	20	4.380	-
Deli Tua	-	273	11
Sunggal	15	4.422	-
Hampan Perak	170	16.124	73
Labuhan Deli	-	963	10
Percut Sei Tuan	117	8.432	72
Batang Kuis	-	3.560	15
Pantai Labu	-	2.066	-
Beringin	10	2.335	6
Lubuk Pakam	-	768	-
Pagar Merbau	-	3.251	285
Kabupaten Deli Serdang	474	93.901	1.020

**Lanjutan Tabel/ Continued Table 5.4.1**

Kecamatan Subdistrict	Kambing Goat	Domba Sheep	Babi Pig
(1)	(5)	(6)	(7)
Gunung Meriah	60	50	82
S.T.M. Hulu	809	890	210
Sibolangit	1.530	8.695	210
Kutalimbaru	14.629	865	128
Pancur Batu	13.433	5.399	221
Namo Rambe	2.967	3.086	179
Biru-Biru	1.572	1.897	204
S.T.M. Hilir	5.291	7.370	185
Bangun Purba	14.275	8.448	41
Galang	4.979	12.718	20
Tanjung Morawa	9.254	10.766	100
Patumbak	8.820	12.210	60
Deli Tua	391	1.149	-
Sunggal	4.676	18.843	120
Hampan Perak	8.237	22.148	1.000
Labuhan Deli	1.575	3.546	-
Percut Sei Tuan	13.366	15.561	120
Batang Kuis	7.341	7.881	30
Pantai Labu	5.048	10.143	-
Beringin	2.152	3.749	-
Lubuk Pakam	1.056	310	40
Pagar Merbau	1.522	4.965	-
<b>Kabupaten Deli Serdang</b>	<b>122.983</b>	<b>160,689</b>	<b>2.950</b>

Sumber/Source : Dinas Pertanian Kabupaten Deli Serdang  
Agriculture Service of Deli Serdang Regency

**Tabel 5.4.2**      **Populasi Unggas Menurut Kecamatan dan Jenis Unggas di Kabupaten Deli Serdang, 2023**  
***Poultry Population by Subdistrict and Kind of Poultry in Deli Serdang Regency, 2023***

Kecamatan Subdistrict	Ayam Kampung Native Chicken	Ayam Petelor Layer	Ayam Pedaging Broiler	Itik/Itik Manila Duck/ Muscovy Duck
(1)	(2)	(3)	(4)	(5)
Gunung Meriah	3.687	-	25.000	414
S.T.M. Hulu	29.933	-	213.692	320
Sibolangit	20.743	-	-	220
Kutalimbaru	19.455	-	1.658,375	876
Pancur Batu	18.343	315.535	1.114.508	37.769
Namo Rambe	22.629	-	691.151	12.724
Biru-Biru	10.639	-	198.870	18.639
S.T.M. Hilir	150.305	996.905	526.607	345
Bangun Purba	21.999	-	1.145.930	405
Galang	116.647	-	1.012.458	28.841
Tanjung Morawa	143.232	851.342	918.448	40.279
Patumbak	9.265	-	405.223	438
Deli Tua	6.849	-	55.891	120
Sunggal	173.624	621.203	739.003	27.718
Hamparan Perak	119.365	1.302.851	484.584	38.044
Labuhan Deli	8.748	-	294.707	60.965
Percut Sei Tuan	91.909	-	1.070.043	49.890
Batang Kuis	18.001	-	744.734	23.667
Pantai Labu	14.265	3.921.167	1.245.487	50.712
Beringin	28.223	988.217	565.564	24.188
Lubuk Pakam	9.280	-	15.015	150
Pagar Merbau	19.741	-	288.428	1.500
<b>Kabupaten Deli Serdang</b>	<b>1.056.882</b>	<b>8.997.220</b>	<b>13.413.718</b>	<b>418.224</b>

Sumber/Source : Dinas Pertanian Kabupaten Deli Serdang  
 Agriculture Service of Deli Serdang Regency

**Tabel 5.4.3** Jumlah Ternak yang Dipotong Menurut Kecamatan dan Jenis Ternak di Kabupaten Deli Serdang, 2023  
**Table** *Livestock Slaughtered by Sub District and Kind of Livestock in Deli Serdang Regency, 2023*

Kecamatan Subdistrict	Sapi Potong Slaughter ring Cow	Kerbau Buffalo	Kambing Goat	Domba Sheep	Babi Pig
(1)	(2)	(3)	(4)	(5)	(6)
Gunung Meriah	-	-	4	-	-
S.T.M. Hulu	10	-	-	26	-
Sibolangit	12	-	6	16	-
Kutalimbaru	130	-	54	120	-
Pancur Batu	114	-	105	57	-
Namo Rambe	130	-	164	110	-
Biru-Biru	85	-	28	154	-
S.T.M. Hilir	75	-	70	36	-
Bangun Purba	111	-	7	65	-
Galang	418	-	52	245	-
Tanjung Morawa	923	2	435	579	-
Patumbak	460	-	93	136	-
Deli Tua	213	-	61	77	-
Sunggal	6.356	-	231	415	-
Hampan Perak	730	7	124	385	-
Labuhan Deli	255	-	552	695	-
Percut Sei Tuan	1.962	-	288	559	-
Batang Kuis	316	-	7	65	-
Pantai Labu	180	-	30	94	-
Beringin	242	-	45	218	-
Lubuk Pakam	423	-	26	71	-
Pagar Merbau	154	-	75	213	-
<b>Kabupaten Deli Serdang</b>	<b>13.299</b>	<b>9</b>	<b>2.457</b>	<b>4.336</b>	<b>-</b>

Sumber/Source : Dinas Pertanian Kabupaten Deli Serdang  
 Agriculture Service of Deli Serdang Regency

**Tabel 5.4.4**  
**Table****Banyaknya Ternak Lembu Yang Di Inseminasi (Kawin Suntik) Menurut Kecamatan dan Ras Lembu di Kabupaten Deli Serdang, 2023**  
***Number of Cow Had Been Inseminated by Spesies and Sub Regency in Deli Serdang Regency, 2023***

Kecamatan Subdistrict	Brangus	Limo-usin	Friesholan	Angus	Brahman	Ongole	Simental
(1)	(2)	(3)	(4)	(5)	(6)	(7)	(8)
Gunung Meriah	-	3	-	-	-	2	1
S.T.M. Hulu	-	43	-	-	94	1	205
Sibolangit	-	79	-	-	26	2	211
Kotalimbaru	-	555	-	-	209	94	518
Pancur Batu	-	691	-	-	188	86	955
Namo Rambe	-	15	-	-	4	-	15
Biru-Biru	-	83	-	-	17	6	38
S.T.M. Hilir	-	295	-	-	392	19	455
Bangun Purba	-	1.029	-	-	169	69	1.180
Galang	-	467	-	-	151	62	500
Tanjung Morawa	-	190	-	1	583	17	339
Patumbak	-	104	-	-	37	14	86
Deli Tua	-	50	-	-	26	6	28
Sunggal	-	230	-	-	51	42	215
Hamparan Perak	-	2.767	-	5	1.170	434	6.129
Labuhan Deli	-	86	-	-	37	15	56
Percut Sei Tuan	-	148	-	-	38	16	160
Batang Kuis	-	94	-	-	12	2	119
Pantai Labu	-	460	-	-	177	40	353
Beringin	-	609	-	-	86	36	466
Lubuk Pakam	-	53	-	-	17	2	52
Pagar Merbau	-	253	-	-	65	15	246
<b>Deli Serdang</b>	<b>-</b>	<b>8.304</b>	<b>-</b>	<b>6</b>	<b>3.549</b>	<b>980</b>	<b>12.327</b>

Sumber/Source : Dinas Pertanian Kabupaten Deli Serdang  
Agriculture Service of Deli Serdang Regency

**Tabel 5.4.5** Banyaknya Perusahaan/Usaha Ayam Petelur, Pedaging dan Ayam Bibit di Kabupaten Deli Serdang, 2023  
**Table** **Number of Poul Try Husbandry Establishment by Subdistrict in Deli Serdang Regency, 2023**

Kecamatan Subdistrict	Ayam Petelur Egg Layer		Ayam Pedaging Broiler		Ayam Bibit D O C	
	Banyak Usaha Esthablish- ment	Banyak Ayam Popula- Tion	Banyak Usaha Esthablish- ment	Banyak Ayam Popula- Tion	Banyak Usaha Esthablish- ment	Banyak Ayam Popula- Tion
(1)	(2)	(3)	(4)	(5)	(6)	(7)
Gunung Meriah	-	-	-	-	-	-
Sinembah Tanjung Muda Hulu Sibolangit	-	-	-	-	-	-
Muda Hulu Sibolangit	2	11.550	6	924.000	1	66.000
Kutalimbaru	-	-	2	19.800	1	151.146
Pancur Batu	1	220.000	12	528.000	1	44.000
Namo Rambe	2	119.900	6	165.000	2	84.700
Biru-Biru	1	1.320	8	176.000	-	-
Sinembah Tanjung Muda Hilir Bangun Purba	4	636.900	13	220.000	4	549.780
Muda Hilir Bangun Purba	-	-	14	53.350	-	-
Galang	-	-	38	298.100	-	-
Tanjung Morawa	3	154.000	25	330.000	2	103.109
Patumbak	1	22.000	11	66.000	-	-
Deli Tua	-	-	5	44.000	-	-
Sunggal	6	611.600	5	22.000	1	144.058
Hamparan Perak	5	527.450	7	47.300	-	-
Labuhan Deli	-	-	1	8.800	-	-
Percut Sei Tuan	2	92.400	14	416.900	-	-
Batang Kuis	-	-	15	88.000	-	-
Pantai Labu	50	4.387.130	4	253.000	-	-
Beringin	10	764.500	10	132.000	-	-
Lubuk Pakam	-	-	-	-	-	-
Pagar Merbau	87	7.548.750	196	3.792.250	12	1.142.793
<b>Deli Serdang</b>	<b>148</b>	<b>7.548.750</b>	<b>200</b>	<b>3.810.400</b>	<b>12</b>	<b>1.142.793</b>

Sumber/Source : Dinas Pertanian Kabupaten Deli Serdang  
 Agriculture Service of Deli Serdang Regency

**Tabel 5.4.6**      **Produksi Telur Unggas Menurut Jenis Unggas tiap Kecamatan di Kabupaten Deli Serdang, 2023**  
***Egg Production by Subdistrict and Kind of Husbandry in Deli Serdang Regency, 2023***

Kecamatan Subdistrict	Ayam Kampung Native Chicken (Butir)	Ayam Ras Pendigree Hen (Butir)	I T I K Duck (Butir)
(1)	(2)	(3)	(4)
Gunung Meriah	6.777	-	-
S.T.M. Hulu	12.457	-	-
Sibolangit	85.446	-	-
Kutalimbaru	133.442	-	-
Pancur Batu	130.288	1.102.414	-
Namo Rambe	94.064	-	-
Biru-Biru	36.480	-	-
S.T.M. Hilir	85.734	20.972.872	-
Bangun Purba	162.561	-	-
Galang	140.498	-	195.330
Tanjung Morawa	79.189	1.203.616	281.829
Patumbak	11.925	-	-
Deli Tua	5.167	-	-
Sunggal	94.210	15.670.218	272.744
Hampan Perak	138.045	35.778.730	552.442
Labuhan Deli	10.986	-	713.795
Percut Sei Tuan	111.665	-	1.175.351
Batang Kuis	7.307	-	171.942
Pantai Labu	128.977	176.889.493	1.225.363
Beringin	10.707	13.585.755	387.237
Lubuk Pakam	6.168	-	-
Pagar Merbau	9.510	-	-
<b>Deli Serdang</b>	<b>1,501,603</b>	<b>265.203.098</b>	<b>4.976.033</b>

Sumber/Source :      Dinas Pertanian Kabupaten Deli Serdang  
 Agriculture Service of Deli Serdang Regency

**Tabel 5.4.7** Jumlah Produksi Daging Ternak Menurut Jenis Ternak di Kabupaten Deli Serdang (kg), 2023  
**Table** Meat Production by Kind of Livestock and Subdistrict in Deli Serdang Regency (kg), 2023

Kecamatan Subdistrict	Sapi Potong Slaughter Cow	Kerbau Buffalo	Kambing Goat	Domba Sheep	Babi Pig
(1)	(2)	(3)	(4)	(5)	(6)
Gunung Meriah	132	-	-	-	-
S.T.M. Hulu	930	-	-	1.761	-
Sibolangit	1.194	-	-	1.362	-
Kutalimbaru	1.708	-	4.805	4.173	-
Pancur Batu	30.068	-	4.350	3.833	-
Namo Rambe	22.775	-	2.741	3.794	-
Biru-Biru	6.109	-	-	-	-
S.T.M. Hilir	56,400	-	1.397	3.680	-
Bangun Purba	9.746	-	4.695	5.379	-
Galang	130.481	-	2.673	16.807	-
Tanjung Morawa	331.226	-	8.009	77.567	-
Patumbak	64.039	-	5.598	14.895	-
Deli Tua	178.723	-	3.906	21.242	-
Sunggal	546.819	-	8.133	67.639	-
Hamparan Perak	33.291	-	7.295	15.230	-
Labuhan Deli	5.793	-	6.189	11.829	-
Percut Sei Tuan	26.551	-	2.906	13,530	-
Batang Kuis	33.670	-	4,758	12.756	-
Pantai Labu	4.647	-	2.402	7.700	-
Beringin	7.557	-	3.353	3.675	-
Lubuk Pakam	552.392	-	5.015	15.696	-
Pagar Merbau	-	-	-	-	-
<b>Deli Serdang</b>	<b>2.044.251</b>	<b>-</b>	<b>78.225</b>	<b>302.548</b>	<b>-</b>

Sumber/Source : Dinas Pertanian Kabupaten Deli Serdang  
 Agriculture Service of Deli Serdang Regency



**Tabel 5.4.8** Jumlah Produksi Daging Unggas Menurut Jenis Unggas di Kabupaten Deli Serdang (kg), 2022  
**Table** Meat Production by Kind of Husbandry and Subdistrict in Deli Serdang Regency (kg), 2022

Kecamatan Subdistrict	Ayam Kampung Native Chicken	Ayam Petelor Layer	Ayam Pedaging Broiler	Itik/Itik Manila Duck/ Muscovy Duck
(1)	(2)	(3)	(4)	(5)
Gunung Meriah	-	-	-	0
S.T.M. Hulu	-	-	233.183	0
Sibolangit	-	-	-	0
Kutalimbaru	-	-	1.472.307	0
Pancur Batu	73.767	-	775.968	0
Namo Rambe	-	-	519.719	0
Biru-Biru	-	-	247.858	0
S.T.M. Hilir	38.668	49.259	923.000	0
Bangun Purba	40.091	-	890.826	0
Galang	49.562	-	768.280	0
Tanjung Morawa	93.807	30.694	878.259	11.507
Patumbak	2.381	-	548.374	0
Deli Tua	102.070	-	29.470	0
Sunggal	120.750	7.964	1.330.698	0
Hampanan Perak	104.667	45.730	1.105.532	8.982
Labuhan Deli	114.609	-	184.399	18.588
Percut Sei Tuan	90.104	7.063	921.071	21.796
Batang Kuis	89.076	-	690.080	2.875
Pantai Labu	100.207	75.328	308.848	15.933
Beringin	85.148	30.504	28.677	4.090
Lubuk Pakam	124.504	-	-	0
Pagar Merbau	-	-	404.593	0
<b>Kabupaten Deli Serdang</b>	<b>1.229.411</b>	<b>246.542</b>	<b>12.261.142</b>	<b>83.771</b>

Sumber/Source : Dinas Pertanian Kabupaten Deli Serdang  
 Agriculture Service of Deli Serdang Regency

**Tabel 5.4.9 Pelaksanaan Vaksinasi Hewan di Kabupaten Deli Serdang, 2023**  
**Table Implementation of Animal Vaccination in Deli Serdang Regency, 2023**

Kecamatan Subdistrict	S E S E (Dosis)	Ai Cavian(Influenza)	Rabies Rabies(Dosis)
(1)	(2)	(3)	(4)
Gunung Meriah	-	-	50
S.T.M. Hulu	-	-	300
Sibolangit	-	-	300
Kutalimbaru	-	-	300
Pancur Batu	-	-	500
Namo Rambe	-	-	200
Biru-Biru	-	-	300
S.T.M. Hilir	-	-	350
Bangun Purba	-	-	200
Galang	-	-	300
Tanjung Morawa	-	-	200
Patumbak	-	-	300
Deli Tua	-	-	200
Sunggal	-	-	200
Hampan Perak	-	-	100
Labuhan Deli	-	-	100
Percut Sei Tuan	-	-	100
Batang Kuis	-	-	200
Pantai Labu	-	-	200
Beringin	-	-	200
Lubuk Pakam	-	-	200
Pagar Merbau	-	-	200
Kabupaten Deli Serdang	-	-	5,000

Sumber/Source : Dinas Pertanian Kabupaten Deli Serdang  
 Agriculture Service of Deli Serdang Regency

## 5.5 PERIKANAN FISHERY

**Tabel 5.5.1 Jumlah Rumah Tangga Perikanan Tangkap Menurut Kecamatan dan Subsektor, 2021 dan 2022**  
**Number of Fish Capture Households by Subdistrict and Subsector, 2022 and 2023**

Kecamatan Subdistrict	Perikanan Laut Marine Fisheries		Perairan Umum Inland Water		Jumlah Total	
	2022	2023	2022	2023	2022	2023
(1)	(2)	(3)	(4)	(5)	(6)	(7)
Gunung Meriah	-	-	-	-	-	-
Sinembah Tanjung Muda Hulu	-	-	-	-	-	-
Sibolangit	-	-	-	-	-	-
Kutalimbaru	-	-	-	-	-	-
Pancur Batu	1	-	-	-	-	-
Namo Rambe	-	-	-	-	-	-
Biru-Biru	-	-	-	-	-	-
Sinembah Tanjung Muda Hilir	-	-	-	-	-	-
Bangun Purba	-	-	-	3	-	3
Galang	-	-	-	-	-	-
Tanjung Morawa	-	-	13	13	13	13
Patumbak	-	-	10	10	10	10
Deli Tua	-	-	-	-	-	-
Sunggal	-	-	-	-	-	-
Hamparan Perak	2.427	1.583	754	715	3.181	2.298
Labuhan Deli	1.184	971	252	202	1.436	1.173
Percut Sei Tuan	3.679	3.032	158	128	3.837	3.160
Batang Kuis	-	-	34	34	34	34
Pantai Labu	4.376	4.074	18	18	4.394	4.092
Beringin	111	111	-	-	111	111
Lubuk Pakam	-	-	-	-	-	-
Pagar Merbau	-	-	-	-	-	-
<b>Deli Serdang</b>	<b>11.777</b>	<b>9.771</b>	<b>1.239</b>	<b>1.123</b>	<b>13.016</b>	<b>10.894</b>

Sumber/Source : Dinas Perikanan Kabupaten Deli Serdang  
The Fisheries Office of Deli Serdang Regency

**Table 5.5.2** **Produksi Perikanan Tangkap Menurut Kecamatan dan Subsektor di Kabupaten Deli Serdang (ton), 2021 dan 2022**  
**Table** **Production of Fish Capture by Subdistrict and Subsector in Deli Serdang Regency (ton), 2022 and 2023**

Kecamatan Subdistrict	Perikanan Laut Marine Fisheries		Perairan Umum Inland Water		Jumlah Total	
	2022	2023	2022	2023	2022	2023
(1)	(2)	(3)	(4)	(5)	(6)	(7)
Gunung Meriah	-	-	2	-	2	-
Sinembah Tanjung Muda Hulu	-	-	-	-	-	-
Sibolangit	-	-	-	-	-	-
Kutalimbaru	-	-	-	-	-	-
Pancur Batu	-	-	-	-	-	-
Namo Rambe	-	-	-	-	-	-
Biru-Biru	-	-	-	-	-	-
Sinembah Tanjung Muda Hilir	-	-	-	-	-	-
Bangun Purba	-	-	-	0,43	-	0,43
Galang	-	-	-	-	-	-
Tanjung Morawa	-	-	1	0,28	1	0,28
Patumbak	-	-	4	4,83	4	4,83
Deli Tua	-	-	-	-	-	-
Sunggal	-	-	-	-	-	-
Hampan Perak	1.958	1.809,64	3.824	2.378,89	5.782	4.188,53
Labuhan Deli	1.237	1.371,58	3.420	3.396,24	4.657	4.767,82
Percut Sei Tuan	7.701	6.404,14	923	924,58	8.624	7.328,72
Batang Kuis	-	134,45	20	18,56	20	153,01
Pantai Labu	20.324	14.978,15	10	7,98	20.334	14.986,13
Beringin	1.074	996,80	-	-	1.074	996,80
Lubuk Pakam	-	-	-	-	-	-
Pagar Merbau	-	-	-	-	-	-
<b>Deli Serdang</b>	<b>32.294</b>	<b>25.694,77</b>	<b>8.204</b>	<b>6.731,79</b>	<b>40.498</b>	<b>32.426,56</b>

Sumber/Source : Dinas Perikanan Kabupaten Deli Serdang  
The Fisheries Office of Deli Serdang Regency

**Tabel 5.5.3** Jumlah Rumah Tangga Perikanan Budidaya Menurut Kecamatan dan Jenis Budidaya di Kabupaten Deli Serdang, 2023  
**Number of Aquaculture Households by Subdistrict and Type of Aquaculture in Deli Serdang Regency, 2023**

Kecamatan Subdistrict	Budidaya Air Tawar			Budidaya Air Payau			Budidaya Air Laut	Jumlah Total
	Keramba Jaring Apung (KJA)	Keramba Jaring Tancap (KJT)	Kolam Air Tenang	Tambak Sederhana	Tambak Semi Intensif	Tambak Intensif		
(1)	(2)	(3)	(4)	(5)	(6)	(7)	(8)	(9)
Gunung Meriah	-	-	212	-	-	-	-	212
S.T.M. Hulu	-	-	185	-	-	-	-	185
Sibolangit	-	-	208	-	-	-	-	208
Kutalimbaru	-	-	160	-	-	-	-	160
Pancur Batu	-	-	132	-	-	-	-	132
Namo Rambe	-	-	421	-	-	-	-	421
Biru-Biru	-	-	654	-	-	-	-	654
S.T.M. Hilir	-	5	617	-	-	-	-	622
Bangun Purba	-	-	141	-	-	-	-	141
Galang	-	-	169	-	-	-	-	169
Tanjung Morawa	-	1	219	-	-	-	-	220
Patumbak	-	-	247	-	-	-	-	247
Deli Tua	-	-	58	-	-	-	-	58
Sunggal	-	-	77	-	-	-	-	77
Hampan Perak	-	-	76	230	-	-	-	306
Labuhan Deli	-	-	11	32	72	-	-	115
Percut Sei Tuan	-	-	36	93	11	-	-	140
Batang Kuis	-	-	94	-	-	-	-	94
Pantai Labu	-	-	52	11	11	-	-	74
Beringin	1	-	91	-	-	-	-	92
Lubuk Pakam	-	-	31	-	-	-	-	31
Pagar Merbau	-	-	129	-	-	-	-	129
<b>Deli Serdang</b>	<b>1</b>	<b>6</b>	<b>4.020</b>	<b>366</b>	<b>94</b>	<b>7</b>	<b>7</b>	<b>4.487</b>

Catatan/Note: -

Sumber/Source : Dinas Perikanan Kabupaten Deli Serdang  
 The Fisheries Office of Deli Serdang Regency

**Tabel 5.5.4** Jumlah Rumah Tangga Perikanan Budidaya Menurut Kecamatan dan Jenis Budidaya di Kabupaten Deli Serdang, 2023  
**Production of Fish Capture by Subdistrict and Subsector in Deli Serdang Regency (ton), 2023**

Kecamatan Subdistrict	Budidaya Air Tawar			Budidaya Air Payau			Budidaya Air Laut	Jumlah Total
	Keramba Jaring Apung (KJA)	Keramba Jaring Tancap (KJT)	Kolam Air Tenang	Tambak Sederhana	Tambak Semi Intensif	Tambak Intensif		
(1)	(2)	(3)	(4)	(5)	(6)	(7)	(8)	(9)
Gunung Meriah	-	-	149,18	-	-	-	-	149,18
S.T.M. Hulu	-	-	1.056,51	-	-	-	-	1.056,51
Sibolangit	-	-	33,55	-	-	-	-	33,55
Kutalimbaru	-	-	1.389,57	-	-	-	-	1.389,57
Pancur Batu	-	-	1.082,29	-	-	-	-	1.082,29
Namo Rambe	-	-	323,96	-	-	-	-	323,96
Biru-Biru	-	-	20.949,73	-	-	-	-	20.949,73
S.T.M. Hilir	-	0,90	10.623,76	-	-	-	-	10.624,66
Bangun Purba	-	-	699,43	-	-	-	-	699,43
Galang	-	-	118,41	-	-	-	-	118,41
Tanjung Morawa	-	65,30	5.125,52	-	-	-	-	5.190,82
Patumbak	-	-	3.183,87	-	-	-	-	3.183,87
Deli Tua	-	-	112,43	-	-	-	-	112,43
Sunggal	-	-	133,95	-	-	-	-	133,95
Hampan Perak	-	-	156,59	2.443,36	50,27	-	-	2.650,22
Labuhan Deli	-	-	1.417,38	67,54	27,09	-	-	1.512,01
Percut Sei Tuan	-	-	100,53	1.944,54	15,07	-	-	2.060,14
Batang Kuis	-	-	309,67	-	-	-	-	309,67
Pantai Labu	-	-	55,26	104,68	702,09	-	-	862,03
Beringin	5,87	-	564,54	-	-	-	-	570,41
Lubuk Pakam	-	-	73,45	-	-	-	-	73,45
Pagar Merbau	-	-	479,22	-	-	-	-	479,22
Deli Serdang	5,87	66,20	48.138,80	4.560,12	794,52	-	-	53.565,51

Sumber/Source : Dinas Perikanan Kabupaten Deli Serdang  
The Fisheries Office of Deli Serdang Regency

**Tabel 5.5.5** Jumlah Nelayan Dan Petani Ikan Menurut Kecamatan di Kabupaten Deli Serdang (orang), 2023  
**Fishermen And Fish Breeding Household By Subdistrict (person), 2023**

Kecamatan Subdistrict	Nelayan Laut/Fishermen		Nelayan Perairan Umum Fishermen In Open Water	Petani Ikan Fish Breeding
	Waktu Penuh Full Time	Sambilan Part Time		
(1)	(2)	(3)	(4)	(5)
Gunung Meriah	-	-	-	212
Sinembah Tanjung Muda Hulu	-	-	-	185
Sibolangit	-	-	-	208
Kutalimbaru	-	-	-	160
Pancur Batu	-	-	-	132
Namo Rambe	-	-	-	421
Biru-Biru	-	-	-	654
Sinembah Tanjung Muda Hilir	-	-	-	622
Bangun Purba	-	-	3	141
Galang	-	-	-	169
Tanjung Morawa	-	-	13	220
Patumbak	-	-	10	247
Deli Tua	-	-	-	58
Sunggal	-	-	-	77
Hampanan Perak	1.583	-	715	306
Labuhan Deli	971	-	202	115
Percut Sei Tuan	3.032	-	128	140
Batang Kuis	-	-	34	94
Pantai Labu	4.051	23	18	74
Beringin	111	-	-	92
Lubuk Pakam	-	-	-	31
Pagar Merbau	-	-	-	129
<b>Deli Serdang</b>	<b>9.748</b>	<b>23</b>	<b>1.123</b>	<b>4.487</b>

Sumber/Source : Dinas Perikanan Kabupaten Deli Serdang  
The Fisheries Office of Deli Serdang Regency

**Tabel 5.5.6**  
**Table****Luas Areal Budidaya Perikanan Dan Perairan di Kabupaten Deli Serdang (hektar), 2023**  
**Fish Breeding And River Area By Subdistrict in Deli Serdang Regency (hectare), 2023**

Kecamatan Subdistrict	Budidaya Air Tawar			Budidaya Air Payau			Budidaya Air Laut	Jumlah Total
	Keramba Jaring Apung (KJA)	Keramba Jaring Tancap (KJT)	Kolam Air Tenang	Tambak Sederhana	Tambak Semi Intensif	Tambak Intensif		
(1)	(2)	(3)	(4)	(5)	(6)	(7)	(8)	(9)
Gunung Meriah	-	-	15,33	-	-	-	15,33	15,33
S.T.M. Hulu	-	-	47,90	-	-	-	47,90	47,89
Sibolangit	-	-	21,36	-	-	-	21,36	21,35
Kutalimbaru	-	-	24,74	-	-	-	24,74	24,75
Pancur Batu	-	-	14,67	-	-	-	14,67	14,67
Namo Rambe	-	-	154,11	-	-	-	154,11	154,12
Biru-Biru	-	-	217,17	-	-	-	217,17	217,16
S.T.M. Hilir	-	0,01	318,92	-	-	-	318,93	318,93
Bangun Purba	-	-	11,28	-	-	-	11,28	11,27
Galang	-	-	8,07	-	-	-	8,07	8,07
Tanjung Morawa	-	0,44	88,39	-	-	-	88,83	88,38
Patumbak	-	-	67,99	-	-	-	67,99	109,55
Deli Tua	-	-	4,58	-	-	-	4,58	4,58
Sunggal	-	-	1,18	-	-	-	1,18	1,17
Hampan Perak	-	-	1,37	905,43	1,24	-	908,04	908,05
Labuhan Deli	-	-	28,10	35,62	-	-	63,72	91,66
Percut Sei Tuan	-	-	2,75	148,60	9	-	160,44	437,28
Batang Kuis	-	-	3,32	-	-	-	3,32	3,32
Pantai Labu	-	-	2,20	3,16	25	-	30,46	58,41
Beringin	0,10	-	5,27	-	-	-	5,37	5,27
Lubuk Pakam	-	-	1,26	-	-	-	1,26	1,26
Pagar Merbau	-	-	11,36	-	-	-	11,36	11,40
<b>Deli Serdang</b>	<b>0,10</b>	<b>0,45</b>	<b>1.051,31</b>	<b>1.092,81</b>	<b>35,43</b>	<b>0,00</b>	<b>2.180,10</b>	<b>2.553,87</b>

Sumber/Source : Dinas Perikanan Kabupaten Deli Serdang  
The Fisheries Office of Deli Serdang Regency



**Tabel 5.5.7** Jumlah Unit Dan Produksi Pengolahan Ikan Menurut Kecamatan di Kabupaten Deli Serdang, 2023  
**Table** *Number Of Fish Processing By Type and Subdistrict in Deli Serdang Regency, 2023*

Kecamatan Subdistrict	Jumlah Unit Pengolahan Fish Processing Unit (unit)	Jumlah Produksi Ikan Number of Fish Production (ton)
(1)	(2)	(3)
Gunung Meriah	-	-
S.T.M. Hulu	-	-
Sibolangit	-	-
Kutalimbaru	-	-
Pancur Batu	-	-
Namo Rambe	-	-
Biru-Biru	-	-
S.T.M. Hilir	-	-
Bangun Purba	-	-
Galang	2	34,83
Tanjung Morawa	5	96,72
Patumbak	-	-
Deli Tua	-	-
Sunggal	2	150,50
Hamparan Perak	3	8,91
Labuhan Deli	20	12,27
Percut Sei Tuan	13	364,44
Batang Kuis	13	106,63
Pantai Labu	24	838,27
Beringin	10	148,83
Lubuk Pakam	10	1.017,45
Pagar Merbau	-	-
<b>Kabupaten Deli Serdang</b>	<b>102</b>	<b>2.778,85</b>

Sumber/Source : Dinas Perikanan Kabupaten Deli Serdang /The Fisheries Office of Deli Serdang Regency

Lanjutan Tabel/ Continued Table 5.5.7


Kecamatan Subdistrict	Unit Pengolahan Skala Kecil Small Scale		Unit Pengolahan Skala Sedang/Besar Medium Scale/Large	
	Jumlah (unit) Count	Produksi (ton) Production	Jumlah (unit) Count	Produksi (ton) Production
(1)	(4)	(5)	(6)	(7)
Gunung Meriah	-	-	-	-
Sinembah Tanjung Muda Hulu	-	-	-	-
Sibolangit	-	-	-	-
Kutalimbaru	-	-	-	-
Pancur Batu	-	-	-	-
Namo Rambe	-	-	-	-
Biru-Biru	-	-	-	-
Sinembah Tanjung Muda Hilir	-	-	-	-
Bangun Purba	-	-	-	-
Galang	2	34,83	-	-
Tanjung Morawa	5	96,72	-	-
Patumbak	-	-	-	-
Deli Tua	-	-	-	-
Sunggal	2	150,50	-	-
Hampan Perak	3	8,91	-	-
Labuhan Deli	20	12,27	-	-
Percut Sei Tuan	13	364,44	-	-
Batang Kuis	13	106,63	-	-
Pantai Labu	24	838,27	-	-
Beringin	10	148,83	-	-
Lubuk Pakam	10	1.017,45	-	-
Pagar Merbau	-	-	-	-
<b>Deli Serdang</b>	<b>102</b>	<b>2.778,85</b>	<b>-</b>	<b>-</b>

Sumber/Source : Dinas Perikanan Kabupaten Deli Serdang / The Fisheries Office of Deli Serdang Regency

**Tabel 5.5.8** Jumlah Perahu/Kapal Penangkap Ikan di Kabupaten Deli Serdang (unit), 2023  
**Table** Marine Fishing Boat By Category and Subdistrict in Deli Serdang Regency (unit), 2023

Kecamatan Subdistrict	Perahu Tanpa Motor			Perahu Kapal Motor Powered Boat			Jumlah Total
	Kecil Small	Sedang Medium	Motor Tempel	<5GT	5-10 GT	10-20 GT	
(1)	(2)	(3)	(4)	(5)	(6)	(7)	(8)
Gunung Meriah	-	-	-	-	-	-	-
Sinembah Tanjung Muda Hulu	-	-	-	-	-	-	-
Sibolangit	-	-	-	-	-	-	-
Kutalimbaru	-	-	-	-	-	-	-
Pancur Batu	-	-	-	-	-	-	-
Namo Rambe	-	-	-	-	-	-	-
Biru-Biru	-	-	-	-	-	-	-
Sinembah Tanjung Muda Hilir	-	-	-	-	-	-	-
Bangun Purba	-	-	-	-	-	-	-
Galang	-	-	-	-	-	-	-
Tanjung Morawa	-	-	-	-	-	-	-
Patumbak	-	-	-	-	-	-	-
Deli Tua	-	-	-	-	-	-	-
Sunggal	-	-	-	-	-	-	-
Hamparan Perak	15	-	-	584	-	-	599
Labuhan Deli	-	-	-	300	-	-	300
Percut Sei Tuan	12	-	-	736	-	-	748
Batang Kuis	-	-	-	17	-	-	17
Pantai Labu	-	-	-	1,621	-	-	1.621
Beringin	-	-	-	40	-	-	40
Lubuk Pakam	-	-	-	-	-	-	-
Pagar Merbau	-	-	-	-	-	-	-
<b>Deli Serdang</b>	<b>27</b>	<b>0</b>	<b>0</b>	<b>3,298</b>	<b>0</b>	<b>0</b>	<b>3.325</b>

Sumber/Source : Dinas Perikanan Kabupaten Deli Serdang / The Fisheries Office of Deli Serdang Regency

**PERTAMBANGAN DAN ENERGI  
MINING AND ENERGY****JUMLAH PELANGGAN LISTRIK  
KABUPATEN DELI SERDANG**



**PENJELASAN TEKNIS**

1. Perusahaan atau usaha industri adalah suatu unit (kesatuan) usaha yang melakukan kegiatan ekonomi, bertujuan menghasilkan barang atau jasa, terletak pada suatu bangunan atau lokasi tertentu, dan mempunyai catatan administrasi tersendiri mengenai produksi dan struktur biaya serta ada seorang atau lebih yang bertanggung jawab atas usaha tersebut.
2. Industri manufaktur dikelompokkan ke dalam 4 golongan berdasarkan banyaknya pekerja, yaitu: industri besar (100 orang pekerja atau lebih), industri sedang/menengah (20–99 orang pekerja), industri kecil (5–19 orang pekerja), dan industri mikro (1–4 orang pekerja).
3. Pelanggan adalah individu atau kelompok, baik rumah tangga, perusahaan atau institusi non profit yang membeli air bersih dari perusahaan air bersih.
4. Air disalurkan adalah volume air bersih dari perusahaan air bersih

**TECHNICAL NOTES**

1. *A manufacturing establishment is defined as a production unit engaged in economic activity, producing goods or services, located in a building or in a certain location, keeping a business record concerning the production and cost structure, and having a person or more that are responsible to those activities.*
2. *Manufacturing industries are categorized into four groups, based on the number of employees: large scale manufacturing (100 employees or more), medium scale manufacturing (20–99 employees), small scale manufacturing (5–19 employees), and micro industry (1–4 employees).*
3. *Customers are individuals or groups, whether household, company or non-profit institutions that buy water supply from water supply establishment.*
4. *Distributed water is the volume of water supply from water supply establishment.*

## ULASAN

Kebutuhan listrik penduduk Kabupaten Deli Serdang sebagian besar dipasok oleh PLN Cabang Tanjung Morawa. Pada tahun 2023 di PLN Cabang Tanjung Morawa terdapat 96.557 pelanggan.

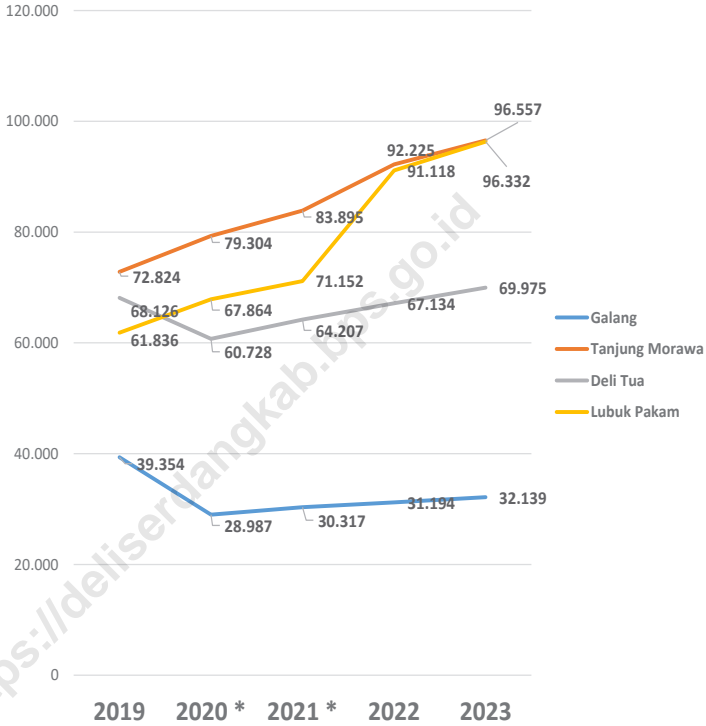
Air bersih yang disalurkan PDAM Tirta Deli selama tahun 2023 sebanyak 6.234.968 m<sup>3</sup> dengan jumlah langganan sebanyak 27.308 pelanggan dan nilainya adalah sebesar 19.421.935.390 rupiah.

## DESCRIPTION

*Most of the electricity consumption of Deli Serdang Regency supplied by the electricity state enterprise of Tanjung Morawa Branch. In 2023, there were 96,557 customers in Branch of Tanjung Morawa.*

*Clean water distributed by PDAM Tirta Deli during 2023 is 6,234,968 m<sup>3</sup> with a total subscription of 27,308 customers and a value of 19,421,935,390 rupiah.*

<https://deliserdangkab.bps.go.id>



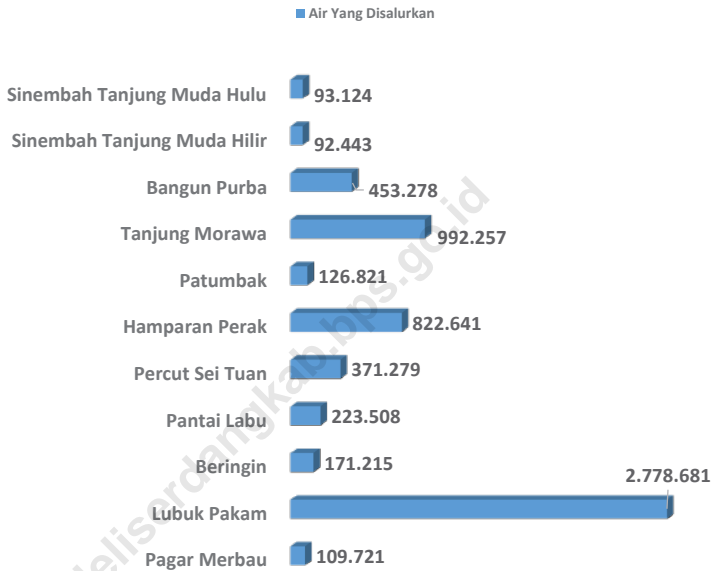
Catatan/Note: \* Perbaikan data / Data Correction

Sumber/Source : PT. PLN (Persero) Unit UP3 Lubuk Pakam /State Electrical Company of Lubuk Pakam

**Gambar**  
**Figures** 6.1

**Jumlah Pelanggan Listrik Menurut Kecamatan di Kabupaten Deli Serdang, 2018–2021**  
**Number of Electricity Customers by District in Deli Serdang Regency, 2018–2021**





Sumber/Source : PDAM Tirta Deli Kabupaten Deli Serdang/ PDAM Tirta Deli of Deli Serdang

**Gambar**  
**Figures** 6.2

**Jumlah Air yang Disalurkan Menurut Kecamatan di Kabupaten Deli Serdang, 2023**  
**Number of Distributed Water by District in Deli Serdang Regency, 2023**

**Tabel**  
**Table 6.1****Daya Terpasang, Produksi, dan Distribusi Listrik PT. PLN (Persero) pada Cabang/Ranting PLN Menurut Unit Layanan Pelanggan di Kabupaten Deli Serdang, 2023**  
***Installed Electricity Power, Production, and Distribution of PT. PLN (Persero) at PLN Branch by Customer Service Unit in Deli Serdang Regency, 2023***

Unit Layanan Pelanggan <i>Customer Service Unit</i>	Daya Terpasang <i>Installed Electricity Power (KW)</i>	Produksi Listrik <i>Electricity Production (KWh)</i>	Listrik Terjual <i>Electricity Sold (KWh)</i>	Dipakai Sendiri <i>Own Used (KWh)</i>	Susut/ Hilang <i>Shrinkage/ Lost (KWh)</i>
(1)	(2)	(3)	(4)	(5)	(6)
Galang	47.880.396	85.722.675	81.134.285	933.100	2.520.904
Tanjung Morawa	295.013.870	593.985.210	573.764.298	2.439.470	17.778.689
Deli Tua	106.178.700	280.711.779	256.791.248	2.044.431	23.493.950
Lubuk Pakam	167.614.500	315.285.223	281.665.164	1.798.454	19.675.412
<b>Deli Serdang</b>	<b>616.687.466</b>	<b>1.275.704.887</b>	<b>1.193.354.995</b>	<b>7.215.455</b>	<b>63.468.955</b>

Catatan/Note : Data tahun 2023 tidak tersedia / *Data 2023 is not available*Sumber/Source: PT. PLN (Persero) Unit UP3 Lubuk Pakam / *State Electrical Company of Lubuk Pakam*

**Tabel**  
**Table 6.2****Jumlah Pelanggan Listrik Menurut Kecamatan di  
Kabupaten Deli Serdang, 2019–2023**  
**Number of Electricity Customers by District in Deli Serdang  
Regency, 2019–2023**

<b>Kecamatan District</b>	<b>2019</b>	<b>2020 *</b>	<b>2021 *</b>	<b>2022</b>	<b>2023</b>
(1)	(2)	(3)	(4)	(5)	(6)
Galang	39.354	28.987	30.317	31.194	32.139
Tanjung Morawa	72.824	79.304	83.895	92.225	96.557
Deli Tua	68.126	60.728	64.207	67.134	69.975
Lubuk Pakam	61.836	67.864	71.152	91.118	96.332
<b>Deli Serdang</b>	<b>242.140</b>	<b>236.883</b>	<b>249.571</b>	<b>281.671</b>	<b>295.003</b>

Catatan/Note: \* Perbaikan data / Data Correction

Sumber/Source: PT. PLN (Persero) Unit UP3 Lubuk Pakam /State Electrical Company of Lubuk Pakam

**Tabel**  
**Table** 6.3

**Jumlah Pelanggan dan Air yang Disalurkan Menurut Kecamatan di Kabupaten Deli Serdang, 2023**  
**Number of Customers and Distributed Water by District in Deli Serdang Regency, 2023**

Kecamatan <i>District</i>	Pelanggan <i>Number of Customers</i>	Air Disalurkan <i>Distributed Water</i> (m <sup>3</sup> )	Nilai <i>Value</i> (Rp)
(1)	(2)	(3)	(4)
Gunung Meriah	–	–	–
Sinembah Tanjung Muda Hulu	576	93.124	183.364.960
Sibolangit	–	–	–
Kutalimbaru	–	–	–
Pancur Batu	–	–	–
Namo Rambe	–	–	–
Biru-Biru	–	–	–
Sinembah Tanjung Muda Hilir	852	92.443	216.586.140
Bangun Purba	2.313	453.278	1.057.626.440
Galang	–	–	–
Tanjung Morawa	3.962	992.257	3.109.115.110
Patumbak	611	126.821	363.016.830
Deli Tua	–	–	–
Sunggal	–	–	–
Hampan Perak	3.275	822.641	2.556.550.550
Labuhan Deli	–	–	–
Percut Sei Tuan	2.259	371.279	905.852.320
Batang Kuis	–	–	–
Pantai Labu	671	223.508	556.860.240
Beringin	797	171.215	527.138.530
Lubuk Pakam	11.564	2.778.681	9.654.989.620
Pagar Merbau	428	109.721	290.834.650
<b>Deli Serdang</b>	<b>27.308</b>	<b>6.234.968</b>	<b>19.421.935.390</b>

Sumber/Source: PDAM Tirta Deli Kabupaten Deli Serdang/ PDAM Tirta Deli of Deli Serdang

**Tabel**  
**Table 6.4****Jumlah Pelanggan Air Bersih Menurut Jenis Pelanggan dan Kecamatan di Kabupaten Deli Serdang, 2023**  
**Number of Customers Drinking Water by Kind of Customer and Subdistrict in the Deli Serdang Regency, 2023**

Kecamatan Subdistrict	Rumah Tangga Household	Badan Sosial dan RS Sosial Institution and Hospital	Tempat Ibadah/Umum Place of Worship/ public	Niaga Commerce
(1)	(2)	(3)	(4)	(5)
Gunung Meriah	–	–	–	–
Sinembah Tanjung Muda Hulu	566	2	6	2
Sibolangit	–	–	–	–
Kutalimbaru	–	–	–	–
Pancur Batu	–	–	–	–
Namo Rambe	–	–	–	–
Biru-Biru	–	–	–	–
Sinembah Tanjung Muda Hilir	759	11	7	66
Bangun Purba	2.227	19	10	34
Galang	–	–	–	–
Tanjung Morawa	3.711	13	19	208
Patumbak	596	9	1	5
Deli Tua	–	–	–	–
Sunggal	–	–	–	–
Hampan Perak	3.118	19	10	116
Labuhan Deli	–	–	–	–
Percut Sei Tuan	2.164	9	16	68
Batang Kuis	–	–	–	–
Pantai Labu	631	7	6	20
Beringin	758	18	4	12
Lubuk Pakam	9.861	53	81	1.425
Pagar Merbau	416	1	2	6
<b>Deli Serdang</b>	<b>24.807</b>	<b>161</b>	<b>162</b>	<b>1.962</b>

Lanjutan Tabel/ Continued Table 6.4

Kecamatan Subdistrict	Industri Industry	Instansi Pemerintah Government Institution	Khusus Special Gol. Khusus	Khusus Special Air Curah	Jumlah Total
(1)	(6)	(7)	(8)	(9)	(10)
Gunung Meriah	–	–	–	–	–
Sinembah Tanjung Muda Hulu	–	–	–	–	576
Sibolangit	–	–	–	–	–
Kutalimbaru	–	–	–	–	–
Pancur Batu	–	–	–	–	–
Namo Rambe	–	–	–	–	–
Biru-Biru	–	–	–	–	–
Sinembah Tanjung Muda Hilir	–	8	–	1	852
Bangun Purba	–	23	–	–	2.313
Galang	–	–	–	–	–
Tanjung Morawa	4	7	–	–	3.962
Patumbak	–	–	–	–	611
Deli Tua	–	–	–	–	–
Sunggal	–	–	–	–	–
Hamparan Perak	1	11	–	–	3.275
Labuhan Deli	–	–	–	–	–
Percut Sei Tuan	–	2	–	–	2.259
Batang Kuis	–	–	–	–	–
Pantai Labu	–	7	–	–	671
Beringin	1	4	–	–	797
Lubuk Pakam	2	140	2	–	11.564
Pagar Merbau	–	3	–	–	428
<b>Deli Serdang</b>	<b>8</b>	<b>205</b>	<b>2</b>	<b>1</b>	<b>27.308</b>

Sumber/Source: PDAM Tirta Deli Kabupaten Deli Serdang/PDAM Tirta Deli of Deli Serdang

**Tabel**  
**Table 6.5****Jumlah Air Bersih Disalurkan Menurut Tipe Konsumen dan Kecamatan di Kabupaten Deli Serdang (m<sup>3</sup>), 2023**  
**Quantity of Sanitary Water Distributed by Type of Consumer and Subdistrict in the Deli Serdang Regency (m<sup>3</sup>), 2023**

Kecamatan Subdistrict	Rumah Tangga Household	Badan Sosial dan RS Sosial Institution and Hospital	Tempat Ibadah/ Umum Place of Worship/ public	Niaga Commerce
(1)	(2)	(3)	(4)	(5)
Gunung Meriah	–	–	–	–
Sinembah Tanjung Muda Hulu	90.735	605	1.564	220
Sibolangit	–	–	–	–
Kutalimbaru	–	–	–	–
Pancur Batu	–	–	–	–
Namo Rambe	–	–	–	–
Biru-Biru	–	–	–	–
Sinembah Tanjung Muda Hilir	76.288	1.546	478	7.916
Bangun Purba	426.267	10.948	1.957	6.039
Galang	–	–	–	–
Tanjung Morawa	875.510	5.048	8.943	95.683
Patumbak	118.912	5.473	358	2.078
Deli Tua	–	–	–	–
Sunggal	–	–	–	–
Hamparan Perak	773.552	7.835	3.240	32.437
Labuhan Deli	–	–	–	–
Percut Sei Tuan	354.269	2.075	2.611	11.909
Batang Kuis	–	–	–	–
Pantai Labu	203.259	5.236	5.042	5.601
Beringin	155.452	11.458	150	2.681
Lubuk Pakam	2.048.153	29.273	77.816	339.747
Pagar Merbau	103.820	1.597	105	3.267
<b>Deli Serdang</b>	<b>5.226.217</b>	<b>81.094</b>	<b>102.264</b>	<b>507.578</b>

Lanjutan Tabel/ Continued Table 6.5

Kecamatan Subdistrict	Industri Industry	Instansi Pemerintah Government Institution	Khusus Special Gol. Khusus	Khusus Special Air Curah	Jumlah Total
(1)	(6)	(7)	(8)	(9)	(10)
Gunung Meriah	-	-	-	-	-
Sinembah Tanjung Muda Hulu	-	-	-	-	93.124
Sibolangit	-	-	-	-	-
Kotalimbaru	-	-	-	-	-
Pancur Batu	-	-	-	-	-
Namo Rambe	-	-	-	-	-
Biru-Biru	-	-	-	-	-
Sinembah Tanjung Muda Hilir	-	475	-	5.740	92.443
Bangun Purba	-	8.067	-	-	453.278
Galang	-	-	-	-	-
Tanjung Morawa	1.917	5.156	-	-	992.257
Patumbak	-	-	-	-	126.821
Deli Tua	-	-	-	-	-
Sunggal	-	-	-	-	-
Hampan Perak	-	5.577	-	-	822.641
Labuhan Deli	-	-	-	-	-
Percut Sei Tuan	-	415	-	-	371.279
Batang Kuis	-	-	-	-	-
Pantai Labu	-	4.370	-	-	223.508
Beringin	700	774	-	-	171.215
Lubuk Pakam	20.617	194.580	68.495	-	2.778.681
Pagar Merbau	-	932	-	-	109.721
<b>Deli Serdang</b>	<b>23.234</b>	<b>220.346</b>	<b>68.495</b>	<b>5.740</b>	<b>6.234.968</b>

Sumber/Source: PDAM Tirta Deli Kabupaten Deli Serdang/ PDAM Tirta Deli of Deli Serdang



**Tabel**  
**Table 6.6****Nilai Air Bersih Disalurkan Menurut Jenis Pelanggan dan Kecamatan di Kabupaten Deli Serdang (Rp), 2023**  
**Value of Sanitary Water Distributed by Type of Consumer and Subdistrict in the Deli Serdang Regency (Rp), 2023**

Kecamatan Subdistrict	Rumah Tangga Household	Badan Sosial dan RS Social Institution and Hospital	Tempat Ibadah/Umum Place of Worship/ public
(1)	(2)	(3)	(4)
Gunung Meriah	–	–	–
Sinembah Tanjung Muda Hulu	180.294.400	925.200	1.544.760
Sibolangit	–	–	–
Kutalimbaru	–	–	–
Pancur Batu	–	–	–
Namo Rambe	–	–	–
Biru-Biru	–	–	–
Sinembah Tanjung Muda Hilir	173.198.180	2.181.650	761.880
Bangun Purba	989.928.860	15.886.040	1.955.520
Galang	–	–	–
Tanjung Morawa	2.596.860.970	7.704.350	7.961.520
Patumbak	343.846.970	8.519.520	300.720
Deli Tua	–	–	–
Sunggal	–	–	–
Hampan Perak	2.369.250.400	11.174.520	2.930.760
Labuhan Deli	–	–	–
Percut Sei Tuan	858.185.700	2.290.040	2.413.320
Batang Kuis	–	–	–
Pantai Labu	499.176.340	7.871.870	4.256.280
Beringin	489.643.470	17.837.850	442.680
Lubuk Pakam	6.052.096.770	45.732.930	68.127.360
Pagar Merbau	269.598.570	140.350	1.343.160
<b>Deli Serdang</b>	<b>14.822.080.630</b>	<b>120.264.320</b>	<b>92.037.960</b>

Lanjutan Tabel/ *Continued Table 6.6*

Kecamatan <i>Subdistrict</i>	Niaga <i>Commerce</i>	Industri <i>Industry</i>	Instansi Pemerintah <i>Government Institution</i>
(1)	(5)	(6)	(7)
Gunung Meriah	–	–	–
Sinembah Tanjung Muda Hulu	600.600	–	–
Sibolangit	–	–	–
Kutalimbaru	–	–	–
Pancur Batu	–	–	–
Namo Rambe	–	–	–
Biru-Biru	–	–	–
Sinembah Tanjung Muda Hilir	31.868.920	–	2.146.710
Bangun Purba	20.153.730	–	29.702.290
Galang	–	–	–
Tanjung Morawa	460.151.480	14.931.040	21.505.750
Patumbak	10.349.620	–	–
Deli Tua	–	–	–
Sunggal	–	–	–
Hampan Perak	150.356.670	651.600	22.186.600
Labuhan Deli	–	–	–
Percut Sei Tuan	41.723.150	–	1.240.110
Batang Kuis	–	–	–
Pantai Labu	27.522.630	–	18.033.120
Beringin	12.157.510	3.976.400	3.080.620
Lubuk Pakam	1.591.535.930	190.873.770	849.041.360
Pagar Merbau	16.380.340	–	3.372.230
<b>Deli Serdang</b>	<b>2.362.800.580</b>	<b>210.432.810</b>	<b>950.308.790</b>

Lanjutan Tabel/ *Continued Table 6.6*

Kecamatan Subdistrict	Khusus Special Gol. Khusus	Khusus Special Air Curah	Jumlah Total
(1)	(8)	(9)	(10)
Gunung Meriah	–	–	–
Sinembah Tanjung Muda Hulu	–	–	183.364.960
Sibolangit	–	–	–
Kutalimbaru	–	–	–
Pancur Batu	–	–	–
Namo Rambe	–	–	–
Biru-Biru	–	–	–
Sinembah Tanjung Muda Hilir	–	6.428.800	216.586.140
Bangun Purba	–	–	1.057.626.440
Galang	–	–	–
Tanjung Morawa	–	–	3.109.115.110
Patumbak	–	–	363.016.830
Deli Tua	–	–	–
Sunggal	–	–	–
Hampan Perak	–	–	2.556.550.550
Labuhan Deli	–	–	–
Percut Sei Tuan	–	–	905.852.320
Batang Kuis	–	–	–
Pantai Labu	–	–	556.860.240
Beringin	–	–	527.138.530
Lubuk Pakam	857.581.500	–	9.654.989.620
Pagar Merbau	–	–	290.834.650
<b>Deli Serdang</b>	<b>857.581.500</b>	<b>6.428.800</b>	<b>19.421.935.390</b>

Sumber/Source: PDAM Tirta Deli Kabupaten Deli Serdang/ PDAM Tirta Deli of Deli Serdang

**Jumlah Hotel dan Akomodasi  
di kabupaten Deli Serdang**



**PENJELASAN TEKNIS**

1. Wisatawan mancanegara (wisman) ialah setiap pengunjung yang mengunjungi suatu negara di luar tempat tinggalnya, didorong oleh satu atau beberapa keperluan tanpa bermaksud memperoleh penghasilan di tempat yang dikunjungi dan lamanya kunjungan tersebut tidak lebih dari satu tahun (12 bulan). Definisi ini mencakup 2 (dua) kategori wisatawan mancanegara, yaitu :
  - Wisatawan (turis) ialah setiap pengunjung seperti definisi di atas yang tinggal paling sedikit 24 jam, akan tetapi tidak lebih dari 1 (satu) tahun di tempat yang dikunjungi, dengan maksud antara lain: berlibur, rekreasi, olah raga, bisnis, menghadiri pertemuan, studi, dan kunjungan dengan alasan kesehatan
  - Excursionist ialah setiap pengunjung seperti definisi di atas yang tinggal kurang dari 24 jam di tempat yang dikunjungi (termasuk "Cruise passengers"). Cruise Passengers ialah setiap pengunjung yang tiba di suatu negara di mana mereka tidak menginap di akomodasi yang tersedia di negara tersebut, misalnya dengan kapal laut.

2. Rata-rata lama tinggal adalah

**TECHNICAL NOTES**

1. *An International Visitor is any person visiting a country other than his usual place of residence for any reason other than for earning income in the country visited, and the length of stay is no more than one year (12 months). This definition covers two categories of foreign visitors, namely:*
  - *"Tourist" is any visitor staying for at least 24 hours, but no more than one year, in the country visited, with the intention of visiting, and for any of these purposes: Pleasure, recreation and sports, Business, visiting friends and relatives, missions, attending meetings, conferences, visit for health reasons and study.*
  - *"Excursionist" is any visitor staying less than 24 hours in the country visited including, "Cruise Passengers", i.e. visitors arriving in a country without staying in any accommodation available in the visited country.*
2. *Average length of stay is the*

rata-rata waktu tinggal wisatawan mancanegara di Indonesia untuk satu kali kunjungan.

*average stay duration of foreign visitor in Indonesia for one trip.*

3. Usaha penyediaan akomodasi adalah usaha yang menyediakan pelayanan penginapan yang dapat dilengkapi dengan pelayanan pariwisata lainnya. Usaha penyediaan akomodasi dapat berupa hotel, vila, pondok wisata, bumi perkemahan, persinggahan karavan, dan akomodasi lainnya yang digunakan untuk tujuan pariwisata.
  4. Hotel adalah penyediaan akomodasi secara harian berupa kamar-kamar di dalam satu bangunan yang dapat dilengkapi dengan jasa pelayanan makan dan minum, kegiatan hiburan dan atau fasilitas lainnya. Hotel terdiri dari hotel berbintang dan hotel non- bintang.
  5. Hotel bintang adalah usaha penyediaan jasa pelayanan penginapan, makan minum serta jasa lainnya bagi umum dengan menggunakan sebagian atau seluruh bangunan. Usaha ini dikelola secara komersial serta memenuhi ketentuan persyaratan sebagai hotel bintang (termasuk berlian) yang ditetapkan dalam surat keputusan instansi yang membinanya. Misalnya hotel bintang lima, hotel bintang empat dan seterusnya.
3. *The business of providing accommodation is a business that provides specialty services that can be equipped with other tourism services. It includes hotel, villa, cottage, camping, caravan stop, and other accommodation that are used for tourism purposes.*
  4. *Hotel is a daily supply of accommodation rooms within a building which can be equipped with eating and drinking services, entertainment activities and/or other facilities. Hotel consists of a classified hotel and a non-classified hotel.*
  5. *A star hotel is the business of providing an accommodation, eating and drinking as well as other services for the public by using a building or a part of a building. It is managed commercially and meets specified requirements as a star hotel (including diamonds) set forth in the decree of fostering agency. For example, five star hotel, four star hotel, and so on.*

6. Tingkat penghunian kamar hotel adalah persentase banyaknya malam kamar yang dihuni terhadap banyaknya malam kamar yang tersedia.
  7. Rata-rata lamanya tamu menginap adalah banyaknya malam tempat tidur yang terpakai (malam tamu) dengan banyaknya tamu yang menginap di hotel atau akomodasi lainnya.
  8. Rata-rata lama tinggal adalah rata-rata waktu tinggal wisatawan mancanegara di Indonesia untuk satu kali kunjungan.
  9. Usaha penyediaan akomodasi adalah usaha yang menyediakan pelayanan penginapan yang dapat dilengkapi dengan pelayanan pariwisata lainnya. Usaha penyediaan akomodasi dapat berupa hotel, vila, pondok wisata, bumi perkemahan, persinggahan karavan, dan akomodasi lainnya yang digunakan untuk tujuan pariwisata.
  10. Hotel adalah penyediaan akomodasi secara harian berupa kamar-kamar di dalam satu bangunan yang dapat dilengkapi dengan jasa pelayanan makan dan minum, kegiatan hiburan dan atau fasilitas lainnya. Hotel terdiri dari hotel berbintang dan hotel non- bintang.
6. *Room occupancy rate is the number of room-nights occupied divided by the number of room-nights available, multiplied by 100 percent.*
  7. *Average length of stay is the number of bed-nights used (guest night) divided by the number of guests coming to spend the night at the accommodation*
  8. *Average length of stay is the average length of stay of foreign tourists in Indonesia for one visit.*
  9. *The business of providing accommodation is a business that provides lodging services that can be complemented by other tourism services. The business of providing accommodation can be in the form of hotels, villas, tourist lodges, campgrounds, caravan stops, and other accommodations used for tourism purposes.*
  10. *Hotel is the provision of accommodation on a daily basis in the form of rooms in one building which can be equipped with food and drink services, entertainment activities and or other facilities. Hotels consist of star hotels and non-star hotels.*



## ULASAN

## DESCRIPTION

### Hotel dan Akomodasi Lainnya

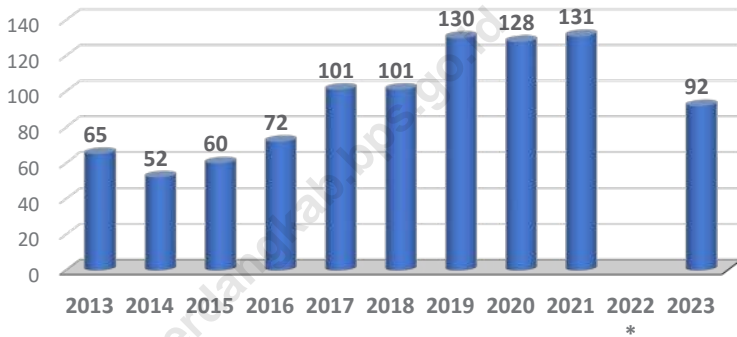
### Hotel and Other Accomodation

Banyaknya hotel/akomodasi lainnya di Deli Serdang keadaan akhir tahun 2023 tercatat sebanyak 92 unit yang terdiri dari dua hotel bintang 2, sembilan hotel bintang 3, satu hotel bintang 4 dan delapan puluh hotel non bintang dan akomodasi lainnya.

*The number of hotel/other accommodation in Deli Serdang at the end of 2023, there were 92 units consists of two 2-star hotels, nine 3-star hotels, one 4-star hotels and eighty non star hotels and other accomodations.*

Di Kabupaten Deli Serdang tingkat penghunian kamar hotel di tahun 2023 sebesar 39,48%. Persentase tingkat penghunian kamar hotel paling besar terjadi pada bulan Januari sebesar 51,88%. Persentase tingkat penghunian kamar hotel paling kecil terjadi pada bulan Mei sebesar 30,04%.

*In Deli Serdang Regency, the hotel room occupancy rate during 2023 is 39.48%. The highest percentage of hotel room occupancy rates occurred in January at 51.88%. The lowest percentage of hotel room occupancy rates occurred in May at 30.04%.*

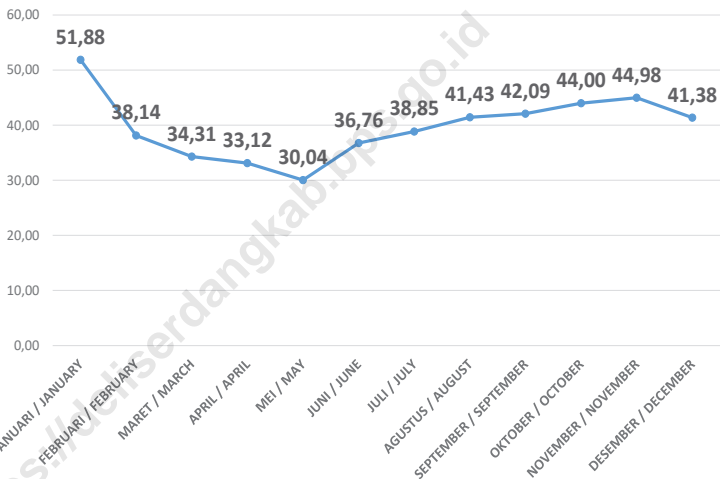


Catatan/Note : \* Data tahun 2022 tidak tersedia / Data 2022 is not available

Sumber/Source : BPS Kabupaten Deli Serdang-Survei Perusahaan/Usaha Jasa Akomodasi /BPS Deli Serdang Regency-Accommodation Services Establishment Survey

**Gambar** 7.1  
**Figures**

**Jumlah Hotel dan Akomodasi Lainnya Menurut Klasifikasi di Kabupaten Deli Serdang, 2013-2023**  
**Number of Hotel and Ot her Accomodations by Classification in Deli Serdang Regency, 2013-2023**



Sumber/Source : BPS Kabupaten Deli Serdang-Survei Perusahaan/Usaha Jasa Akomodasi/  
BPS Deli Serdang Regency-Accommodation Services Establishment Survey

**Gambar**  
**Figures** 7.2

**Persentase Tingkat Penghunian Kamar Hotel  
Kabupaten Deli Serdang, 2023**  
**Average of Room Occupancy Rate of Hotels of Deli  
Serdang Regency, 2023**

**Tabel**  
**Table** 7.1

**Jumlah Hotel dan Akomodasi Lainnya Menurut Klasifikasi di Kabupaten Deli Serdang, 2013-2023**  
**Number of Hotel and Other Accomodations by Classification in Deli Serdang Regency, 2013-2023**

Tahun Year	Hotel Hotel				Hotel Non Bintang dan akomodasi lainnya Non Star Hotel and Other Accomodations	Total Total
	Bintang 1 1 Star	Bintang 2 2 Star	Bintang 3 3 Star	Bintang 4 4 Star		
(1)	(2)	(3)	(4)	(5)	(6)	(7)
2013	–	–	1	–	64	65
2014	–	–	1	–	51	52
2015	–	1	1	–	58	60
2016	–	–	2	–	70	72
2017	–	1	5	2	93	101
2018	–	1	5	2	93	101
2019	–	1	7	3	119	130
2020	–	1	7	2	118	128
2021	–	1	8	2	120	131
2022 *	...	...	...	...	...	...
2023	–	2	9	1	80	92

Catatan/Note : \* Data tahun 2022 tidak tersedia / Data 2022 is not available

Sumber/Source: BPS Kabupaten Deli Serdang-Survei Perusahaan/Usaha Jasa Akomodasi /BPS Deli Serdang Regency-Accommodation Services Establishment Survey

**Tabel**  
**Table** 7.2**Jumlah Hotel dan Akomodasi Lainnya Menurut Kecamatan di Kabupaten Deli Serdang, 2019-2023**  
**Number of Hotel and Other Accommodations by Subdistricts in Deli Serdang Regency, 2019-2023**

Kecamatan Subdistrict	2019	2020	2021	2022	2023
(1)	(2)	(3)	(4)	(5)	(6)
Gunung Meriah	–	–	–	...	–
Sinembah Tanjung Muda Hulu	–	–	–	...	–
Sibolangit	43	42	42	...	31
Kutalimbaru	–	–	–	...	–
Pancur Batu	35	35	35	...	28
Namo Rambe	3	3	3	...	3
Biru-Biru	10	10	10	...	7
Sinembah Tanjung Muda Hilir	–	–	–	...	–
Bangun Purba	–	–	–	...	–
Galang	–	–	–	...	–
Tanjung Morawa	3	3	5	...	3
Patumbak	5	5	5	...	2
Deli Tua	1	1	1	...	1
Sunggal	11	11	11	...	7
Hamparan Perak	1	1	1	...	–
Labuhan Deli	–	–	–	...	–
Percut Sei Tuan	4	4	5	...	2
Batang Kuis	9	8	8	...	5
Pantai Labu	–	–	–	...	–
Beringin	2	2	2	...	3
Lubuk Pakam	1	1	1	...	–
Pagar Merbau	2	2	2	...	–
<b>Deli Serdang</b>	<b>130</b>	<b>128</b>	<b>131</b>	<b>...</b>	<b>92</b>

Catatan/Note : \* Data tahun 2022 tidak tersedia / Data 2022 is not available

Sumber/Source: BPS Kabupaten Deli Serdang-Survei Perusahaan/Usaha Jasa Akomodasi /BPS Deli Serdang Regency-Accommodation Services Establishment Survey

**Tabel**  
**Table** 7.3**Rata-rata Lama Menginap Tamu Asing dan Tamu Domestik Menurut Bulan di Kabupaten Deli Serdang (hari), 2023**  
**Average Length of Stay of Foreign and Domestic Visitors by Month in Deli Serdang Regency (day), 2023**

Bulan Month	Wisatawan Mancanegara Foreign Visitor	Wisatawan Domestik Domestic
(1)	(2)	(3)
Januari / January	1,84	1,27
Pebruari / February	1,87	1,20
Maret / March	1,93	1,34
April / April	1,54	1,26
Mei / May	2,88	1,30
Juni / June	1,25	1,24
Juli / July	2,31	1,29
Agustus / August	1,28	1,25
September / September	1,23	1,33
Oktober / October	8,24	1,21
Nopember / November	2,33	1,28
Desember / December	1,61	1,25
<b>Jumlah / Total</b>	<b>2,40</b>	<b>1,28</b>

Sumber/Source: BPS Kabupaten Deli Serdang-Survei Perusahaan/Usaha Jasa Akomodasi /BPS Deli Serdang Regency-Accommodation Services Establishment Survey

**Tabel**  
**Table** 7.4**Persentase Tingkat Penghunian Kamar Hotel Menurut Bulan di Kabupaten Deli Serdang, 2023**  
**Room Occupancy Rate of Hotels by Type Month in Deli Serdang Regency, 2023**

Bulan <i>Month</i>	Persentase <i>Rate</i>
(1)	(2)
Januari / <i>January</i>	51,88
Pebruari / <i>February</i>	38,14
Maret / <i>March</i>	34,31
April / <i>April</i>	33,12
Mei / <i>May</i>	30,04
Juni / <i>June</i>	36,76
Juli / <i>July</i>	38,85
Agustus / <i>August</i>	41,43
September / <i>September</i>	42,09
Oktober / <i>October</i>	44,00
Nopember / <i>November</i>	44,98
Desember / <i>December</i>	41,38
<b>Jumlah / <i>Total</i></b>	<b>39,48</b>

Sumber/Source: BPS Kabupaten Deli Serdang-Survei Perusahaan/Usaha Jasa Akomodasi /BPS Deli Serdang Regency-Accommodation Services Establishment Survey

**Tabel**  
**Table** 7.5**Jumlah Destinasi Pariwisata Menurut Kecamatan di  
Kabupaten Deli Serdang, 2020-2023**  
**Number of Destination Tourism List by Subdistrict in Deli  
Serdang Regency, 2020-2023**

Kecamatan Subdistrict	2020	2021	2022	2023
(1)	(2)	(3)	(4)	(5)
Gunung Meriah	2	3	3	3
Sinembah Tanjung Muda Hulu	7	6	6	7
Sibolangit	45	44	44	44
Kutalimbaru	11	10	10	12
Pancur Batu	8	10	10	11
Namo Rambe	11	12	12	10
Biru-Biru	11	5	5	7
Sinembah Tanjung Muda Hilir	1	1	1	1
Bangun Purba	3	2	2	3
Galang	-	-	-	1
Tanjung Morawa	2	5	5	5
Patumbak	2	4	4	4
Deli Tua	-	-	1	2
Sunggal	1	1	1	5
Hamparan Perak	5	3	3	3
Labuhan Deli	1	1	1	1
Percut Sei Tuan	-	2	2	3
Batang Kuis	-	2	2	2
Pantai Labu	11	10	10	10
Beringin	-	-	-	1
Lubuk Pakam	4	5	5	6
Pagar Merbau	-	-	1	1
<b>Deli Serdang</b>	<b>125</b>	<b>126</b>	<b>128</b>	<b>142</b>

Sumber/Source: Dinas Kepemudaan, Olahraga, Kebudayaan dan Pariwisata Kabupaten Deli Serdang /Department of Youth, Sports, Culture and Tourism Deli Serdang Regency



**Tabel 7.6**  
**Table****Data Teknis Dinas Kebudayaan dan Pariwisata Kabupaten Deli Serdang, 2020-2023**  
**Technical Data of the Department of Culture and Tourism of Deli Serdang Regency, 2020-2023**

Kecamatan Subdistrict	2020	2021	2022	2023
(1)	(2)	(3)	(4)	(5)
<b>PEMUDA</b>				
Jumlah Organisasi Pemuda	74	74	75	75
Jumlah Kegiatan Kepemudaan	6	2	2	2
Gelanggang/Balai Remaja (selain milik swasta)	8	6	1	6
<b>OLAHRAGA</b>				
Jumlah Organisasi Olahraga	39	39	42	42
Jumlah Olahraga Unggulan	16	16	16	16
Jumlah Club Olahraga	533	533	551	551
Jumlah Kegiatan Olahraga	5	9	9	10
Jumlah Gedung Olahraga	40	40	4	40
Jumlah Lapangan Olahraga	465	465	486	486
<b>KEBUDAYAAN</b>				
Jumlah Organisasi Etnis	13	20	10	10
Jumlah Grup Kesenian	145	136	157	200
Jumlah Kegiatan Seni Budaya	8	8	36	50
Jumlah Cagar Budaya/Situs	2	10	5	5
Jumlah Sarana Penyelenggaraan Seni Budaya	18	18	–	–
<b>PARIWISATA</b>				
Jumlah Organisasi Kelompok Wisata	36	45	42	42
Jumlah Lokasi Wisata	162	128	128	142
Jumlah Kunjungan Ke Tempat Wisata	768.221	1.010.057	1.260.000	2.093.243
Jumlah Restoran/Rumah Makan	296	110	217	337
Jumlah Kegiatan Pengunjung Pariwisata	–	–	–	–
Jumlah Hotel	136	85	136	142
Partisipasi Promosi Pariwisata dalam dan luar	–	3	4	6
Sosialisasi Sapta Pesona	1	1	2	2

Sumber/Source: Dinas Kepemudaan, Olahraga, Kebudayaan dan Pariwisata Kabupaten Deli Serdang /Department of Youth, Sports, Culture and Tourism Deli Serdang Regency

**TRANSPORTASI DAN KOMUNIKASI**  
**TRANSPORTATION AND COMMUNICATION**

**PANJANG JALAN MENURUT KONSTRUKSI PERMUKAAN  
DI KABUPATEN DELI SERDANG**  
*Road Length of Regency by Road Surface Construction  
in Deli Serdang Regency*

Beton/ Concrete

**118.534**Km

Aspal/ Asphalt

**1.639.982**Km

kerikil/ Gravel

**301.776**Km



**PENJELASAN TEKNIS**

1. Jalan adalah prasarana transportasi darat yang meliputi segala bagian jalan, termasuk bangunan pelengkap dan perlengkapannya yang diperuntukkan bagi lalu lintas, yang berada pada permukaan tanah, di atas permukaan tanah, di bawah permukaan tanah dan atau air, serta di atas permukaan air, kecuali jalan kereta api, jalan lori, dan jalan kabel.
2. Kendaraan atau angkutan atau wahana adalah alat transportasi, baik yang digerakkan oleh mesin maupun oleh makhluk hidup. Kendaraan ini biasanya buatan manusia (mobil, motor, kereta, perahu, dan pesawat), tetapi ada yang bukan buatan manusia dan masih bisa disebut kendaraan, seperti gunung es dan batang pohon yang mengambang.
3. Bongkar Muat adalah salah satu kegiatan yang dilakukan dalam proses forwarding (pengiriman) barang.
4. Pos adalah bagian dari sistem pos yaitu sebuah metode yang digunakan untuk mengirimkan informasi atau suatu objek, di mana untuk dokumen tertulis biasanya dikirimkan dengan amplop tertutup atau berupa paket untuk benda-benda

**TECHNICAL NOTES**

1. *The road is a land transport infrastructure covering all parts of the road, including complementary buildings and equipment intended for traffic, which is at ground level, above ground, below ground and / or water, as well as on the surface of the water, except railways, roads lorries, and road cable.*
2. *Vehicle or transportation or the vehicle is a means of transportation, both driven by the engine or by living things. These vehicles are typically man-made (cars, motorcycles, trains, boats, and aircraft), but there are not man-made and still be called a vehicle, such as icebergs and floating tree trunk.*
3. *Unloading is one of the activities carried out in the process of forwarding (delivery) of goods.*
4. *Post is part of the postal system, a method that is used to transmit information or an object, in which for the written documents are usually delivered with a sealed envelope or a package for other objects, the delivery is able to reach all regions of the world.*

yang lain, pengirimannya mampu menjangkau seluruh wilayah di dunia.

<https://deliserdangkab.bps.go.id>

**ULASAN**

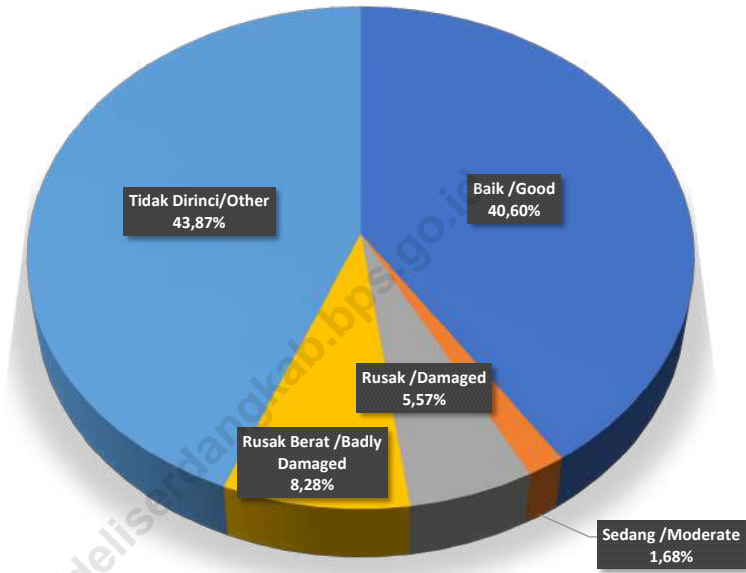
Panjang jalan di seluruh wilayah Kabupaten Deli Serdang pada tahun 2023 mencapai 3.932,536 kilometer. Panjang jalan yang berada di bawah wewenang negara adalah 141,349 kilometer, di bawah wewenang provinsi adalah 120,480 kilometer dan sisanya di bawah wewenang kabupaten sebanyak 3.670,707 kilometer.

Di era globalisasi ini, peranan sektor pos dan telekomunikasi sangatlah penting, kemajuan teknologi telekomunikasi akan meningkatkan arus informasi sehingga arus berita, informasi dan data berjalan lancar.

**DESCRIPTION**

*The length of roads throughout the district of Deli Serdang on 2023 reached 3,932.536 kilometers. The length of roads that are under the authority of the state is 141.349 kilometers, under the authority of the province was 120.480 kilometers and the rest under the authority of the district as much as 3,670.707 kilometers.*

*In this globalization era, the role of the postal and telecommunications sector is important. Advancement of telecommunications technology will improve the flow of information so that the flow of news, information and data running smoothly.*



Sumber/Source : Dinas Sumber Daya Air, Bina Marga dan Bina Konstruksi Kabupaten Deli Serdang

**Gambar**  
**Figures** 8.1

**Panjang Jalan Kabupaten Menurut Kondisi Jalan di Kabupaten Deli Serdang (km), 2023**  
**Road Length of Regency by Roads Condition in Deli Serdang Regency (km), 2023**

## 8.1 TRANSPORTASI TRANSPORTATION

**Tabel 8.1.1 Panjang Jalan<sup>1</sup> Menurut Tingkat Kewenangan Pemerintahan dan Konstruksi Permukaan Jalan di Kabupaten Deli Serdang (km), 2021–2023**  
**Table 8.1.1 Length of Roads<sup>1</sup> by Level of Government Authority and Road Surface Construction in Deli Serdang Regency (km), 2021–2023**

Konstruksi Permukaan Jalan <i>Road Surface Construction</i>	Tingkat Kewenangan Pemerintahan <i>Level of Government Authority</i>			Jumlah <i>Total</i>
	Negara <i>State</i>	Provinsi <i>Province</i>	Kabupaten <i>Regency</i>	
(1)	(2)	(3)	(4)	(5)
a. Aspal /Asphalted	141,349	109,090	1.639,982	1.890,421
b. Kerikil /Gravel	–	11,390	301,776	313,166
c. Batu/Stone	–	–	–	–
d. Beton/Concrete	–	–	118,534	118,534
e. Tanah /Earth	–	–	–	–
f. Tidak dirinci	–	–	1.610,415	1.610,415
<b>Deli Serdang</b>	<b>141,349</b>	<b>120,480</b>	<b>3.670,707</b>	<b>3.932,536</b>

Sumber/Source : Dinas Sumber Daya Air, Bina Marga dan Bina Konstruksi Kabupaten Deli Serdang



**Tabel 8.1.2** Panjang Jalan Menurut Tingkat Kewenangan Pemerintah dan Kondisi Jalan di Kabupaten Deli Serdang (km), 2023  
**Table** *Length of Roads by Government Authority and Roads Condition in Deli Serdang Regency (km), 2023*

Kondisi Jalan <i>Road Condition</i>	Tingkat Kewenangan Pemerintahan <i>Level of Government Authority</i>			Jumlah <i>Total</i>
	Negara <i>State</i>	Provinsi <i>Province</i>	Kabupaten <i>Regency</i>	
(1)	(2)	(3)	(4)	(5)
a. Baik /Good	131,399	82,090	1.490,129	1.703,618
b. Sedang /Moderate	–	10,000	61,539	71,539
c. Rusak /Damaged	9,950	16,390	204,528	230,868
d. Rusak Berat /Badly Damaged	–	12,000	304,096	316,096
e. Tidak Dirinci/Other	–	–	1.610,415	1.610,415
<b>Deli Serdang</b>	<b>141,349</b>	<b>120,480</b>	<b>3.670,707</b>	<b>3.932,536</b>

Sumber/Source: Dinas Sumber Daya Air, Bina Marga dan Bina Konstruksi Kabupaten Deli Serdang

**Tabel 8.1.3** Panjang Jalan Menurut Tingkat Kewenangan Pemerintah dan Kelas Jalan di Kabupaten Deli Serdang (km), 2023  
**Table** *Length of Roads by Government Authority and Class of Road in Deli Serdang Regency (km), 2023*

Kelas Jalan <i>Class of Road</i>	Tingkat Kewenangan Pemerintahan <i>Level of Government Authority</i>			Jumlah <i>Total</i>
	Negara <i>State</i>	Provinsi <i>Province</i>	Kabupaten <i>Regency</i>	
(1)	(2)	(3)	(4)	(5)
a. Kelas I/1 st Class	–	–	–	–
b. Kelas II/2 nd Class	141,349	–	–	141,349
c. Kelas III/3 rd Class	–	120,480	2.060,292	2.180,772
d. Kelas Khusus/Special Class	–	–	–	–
e. Tidak Diperinci/Other Class	–	–	1.610,415	1.610,415
<b>Deli Serdang</b>	<b>141,349</b>	<b>120,480</b>	<b>3.670,707</b>	<b>3.932,536</b>

Sumber/*Source*: Dinas Sumber Daya Air, Bina Marga dan Bina Konstruksi Kabupaten Deli Serdang

**Tabel**  
**Table 8.1.4****Panjang Jalan Kabupaten Menurut Konstruksi Permukaan Jalan di Kabupaten Deli Serdang (km), 2018-2023**  
**Road Length of Regency by Road Surface Construction in Deli Serdang Regency (km), 2018-2023**

<b>Konstruksi Permukaan Jalan</b> <b>Road Surface Construction</b>	<b>2019</b>	<b>2020</b>	<b>2021</b>	<b>2022</b>	<b>2023</b>
<b>(1)</b>	<b>(2)</b>	<b>(3)</b>	<b>(4)</b>	<b>(5)</b>	<b>(6)</b>
a. Aspal /Asphalted	2.012,784	1.626,282	1.638,138	1.638,323	1.639,982
b. Kerikil /Gravel	7,687	315,476	303,620	303,435	301,776
c. Batu/Stone	3,295	–	–	–	–
d. Beton/Concrete	36,526	118,534	118,534	118,534	118,534
e. Tanah /Earth	–	–	–	–	–
f. Tidak dirinci	1.610,415	1.610,415	1.610,415	1.610,415	1.610,415
<b>Deli Serdang</b>	<b>3.670,707</b>	<b>3.670,707</b>	<b>3.670,707</b>	<b>3.670,707</b>	<b>3.670,707</b>

Sumber/Source: Dinas Sumber Daya Air, Bina Marga dan Bina Konstruksi Kabupaten Deli Serdang

**Tabel**  
**Table 8.1.5****Panjang Jalan Kabupaten Menurut Kondisi Jalan di Kabupaten Deli Serdang (km), 2019-2023**  
**Road Length of Regency by Roads Condition in Deli Serdang Regency (km), 2019-2023**

Kondisi Jalan Roads Condition	2019	2020	2021	2022	2023
(1)	(2)	(3)	(4)	(5)	(6)
a. Baik /Good	1.138,965	1.430,308	1.450,819	1.472,357	1.490,129
b. Sedang /Moderate	305,506	56,051	57,095	57,280	61,539
c. Rusak /Damaged	572,775	210,912	208,418	207,248	204,528
d. Rusak Berat /Badly Damaged	43,046	363,021	343,960	323,407	304,096
e. Tidak Dirinci/Other	1.610,415	1.610,415	1.610,415	1.610,415	1.610,415
<b>Deli Serdang</b>	<b>3.670,707</b>	<b>3.670,707</b>	<b>3.670,707</b>	<b>3.670,707</b>	<b>3.670,707</b>

Sumber/Source: Dinas Sumber Daya Air, Bina Marga dan Bina Konstruksi Kabupaten Deli Serdang

**Tabel**  
**Table 8.1.6****Panjang Jalan Kabupaten Menurut Kelas Jalan di Kabupaten Deli Serdang (km), 2019-2023**  
**Road Length of Regency by Class of Road in Deli Serdang Regency (km), 2019-2023**

Konstruksi Permukaan Jalan Road Surface Construction	2019	2020	2021	2022	2023
(1)	(2)	(3)	(4)	(5)	(6)
a. Kelas I/1 st Class	–	–	–	–	–
b. Kelas II/2 nd Class	–	–	–	–	–
c. Kelas III/3 rd Class	2.060,292	2.060,292	2.060,292	2.060,292	2.060,292
d. Kelas Khusus/Special Class	–	–	–	–	–
e. Tidak Diperinci/Other Class	1.610,415	1.610,415	1.610,415	1.610,415	1.610,415
<b>Deli Serdang</b>	<b>3.670,707</b>	<b>3.670,707</b>	<b>3.670,707</b>	<b>3.670,707</b>	<b>3.670,707</b>

Sumber/Source: Dinas Sumber Daya Air, Bina Marga dan Bina Konstruksi Kabupaten Deli Serdang

**Tabel**  
**Table** 8.1.7

**Panjang Jalan Menurut Kecamatan dan Tingkat Kewenangan Pemerintahan di Kabupaten Deli Serdang (km), 2023**  
***Length of Roads by Subdistrict and Type of Road Surface in Deli Serdang Regency (km), 2023***

Kecamatan <i>Subdistrict</i>	Tingkat Kewenangan Pemerintahan <i>Level of Government Authority</i>			Jumlah <i>Total</i>
	<i>Negara State</i>	<i>Propinsi Province</i>	<i>Kabupaten Regency</i>	
(1)	(2)	(3)	(4)	(5)
Gunung Meriah	–	18,516	13,627	32,143
Sinembah Tanjung Muda Hulu	–	21,680	89,645	111,325
Sibolangit	23,289	–	102,514	125,803
Kutalimbaru	–	–	195,067	195,067
Pancur Batu	16,083	–	197,270	213,353
Namo Rambe	–	–	114,425	114,425
Biru-Biru	–	7,963	150,979	158,942
Sinembah Tanjung Muda Hilir	–	15,904	127,191	143,095
Bangun Purba	–	14,545	78,080	92,625
Galang	–	25,003	96,786	121,789
Tanjung Morawa	23,785	–	328,472	352,257
Patumbak	–	3,153	112,030	115,183
Deli Tua	–	5,776	48,484	54,260
Sunggal	13,037	–	367,653	380,690
Hampan Perak	11,069	–	429,337	440,406
Labuhan Deli	–	–	136,282	136,282
Percut Sei Tuan	18,721	–	477,478	496,199
Batang Kuis	12,703	–	144,931	157,634
Pantai Labu	–	–	102,786	102,786
Beringin	9,637	–	123,913	133,550
Lubuk Pakam	13,025	3,036	123,040	139,101
Pagar Merbau	–	4,904	110,718	115,622
<b>Deli Serdang</b>	<b>141,349</b>	<b>120,480</b>	<b>3.670,707</b>	<b>3.932,536</b>

Sumber/*Source*: Dinas Sumber Daya Air, Bina Marga dan Bina Konstruksi Kabupaten Deli Serdang

**Tabel**  
**Table 8.1.8****Panjang Jalan Menurut Kecamatan dan Jenis Permukaan Jalan di Kabupaten Deli Serdang (km), 2023**  
***Length of Roads by Subdistrict and Type of Road Surface in Deli Serdang Regency (km), 2023***

Kecamatan <i>Subdistrict</i>	Jenis Permukaan <i>Type of Surface</i>		
	Aspal <i>Asphalted</i>	Kerikil <i>Gravel</i>	Batu <i>Stone</i>
(1)	(2)	(3)	(4)
Gunung Meriah	3,535	3,020	–
Sinembah Tanjung Muda Hulu	27,340	9,230	–
Sibolangit	26,083	10,984	–
Kutalimbaru	66,757	28,042	–
Pancur Batu	91,834	10,938	–
Namo Rambe	40,901	2,345	–
Biru-Biru	54,243	18,551	–
Sinembah Tanjung Muda Hilir	53,779	18,601	–
Bangun Purba	32,230	12,290	–
Galang	59,036	4,645	–
Tanjung Morawa	153,184	25,247	–
Patumbak	35,830	–	–
Deli Tua	22,743	1,325	–
Sunggal	180,081	16,362	–
Hampan Perak	154,568	50,735	–
Labuhan Deli	38,449	20,631	–
Percut Sei Tuan	279,981	31,937	–
Batang Kuis	63,161	6,078	–
Pantai Labu	57,620	0,554	–
Beringin	78,612	12,490	–
Lubuk Pakam	76,407	0,583	–
Pagar Merbau	43,608	17,188	–
<b>Deli Serdang</b>	<b>1.639,982</b>	<b>301,776</b>	<b>–</b>

Lanjutan Tabel/ Continued Table 8.1.8

Kecamatan <i>Subdistrict</i>	Jenis Permukaan <i>Type of Surface</i>			Jumlah <i>Total</i>
	Beton <i>Concrete</i>	Tanah <i>Earth</i>	Tidak Dirinci <i>Unclassified</i>	
(1)	(5)	(6)	(7)	(8)
Gunung Meriah	2,324	–	4,748	13,627
Sinembah Tanjung Muda Hulu	5,370	–	47,705	89,645
Sibolangit	20,620	–	44,827	102,514
Kutalimbaru	2,355	–	97,913	195,067
Pancur Batu	10,556	–	83,942	197,270
Namo Rambe	–	–	71,179	114,425
Biru-Biru	3,776	–	74,409	150,979
Sinembah Tanjung Muda Hilir	1,652	–	53,159	127,191
Bangun Purba	1,690	–	31,870	78,080
Galang	1,920	–	31,185	96,786
Tanjung Morawa	7,648	–	142,393	328,472
Patumbak	1,230	–	74,970	112,030
Deli Tua	4,762	–	19,654	48,484
Sunggal	8,340	–	162,870	367,653
Hamparan Perak	2,703	–	221,331	429,337
Labuhan Deli	9,647	–	67,555	136,282
Percut Sei Tuan	24,970	–	140,590	477,478
Batang Kuis	3,569	–	72,123	144,931
Pantai Labu	0,380	–	44,232	102,786
Beringin	0,320	–	32,491	123,913
Lubuk Pakam	2,224	–	43,826	123,040
Pagar Merbau	2,478	–	47,444	110,718
<b>Deli Serdang</b>	<b>118,534</b>	<b>–</b>	<b>1.610,415</b>	<b>3.670,707</b>

Sumber/Source: Dinas Sumber Daya Air, Bina Marga dan Bina Konstruksi Kabupaten Deli Serdang



**Tabel**  
**Table** 8.1.9**Panjang Jalan Menurut Kecamatan dan Kondisi Jalan di Kabupaten Deli Serdang (km), 2023**  
**Length of Roads by Subdistrict and Road Condition in Deli Serdang Regency (km), 2023**

Kecamatan Subdistrict	Kondisi Jalan Road Condition					Jumlah Total
	Baik Good	Sedang Moderate	Rusak Damaged	Rusak Berat Badly Damaged	Tidak Dirinci Unclassified	
(1)	(2)	(3)	(4)	(5)	(6)	(7)
Gunung Meriah	4,039	0,400	1,500	2,940	4,748	13,627
Sinembah Tanjung Muda Hulu	31,200	0,110	1,200	9,430	47,705	89,645
Sibolangit	24,553	8,444	3,001	21,689	44,827	102,514
Kutalimbaru	60,267	2,004	2,871	32,012	97,913	195,067
Pancur Batu	79,781	2,077	16,218	15,252	83,942	197,270
Namo Rambe	35,690	2,802	2,989	1,765	71,179	114,425
Biru-Biru	16,626	4,690	17,191	38,122	74,409	151,038
Sinembah Tanjung Muda Hilir	43,540	1,100	7,624	21,248	53,159	126,671
Bangun Purba	34,270	0,185	0,200	11,555	31,870	78,080
Galang	50,571	2,410	8,980	4,101	31,185	97,247
Tanjung Morawa	136,163	3,095	18,839	27,982	142,393	328,472
Patumbak	33,460	0,090	1,010	2,500	74,970	112,030
Deli Tua	16,038	0,620	10,357	1,815	19,654	48,484
Sunggal	158,395	6,353	12,455	27,580	162,870	367,653
Hampan Perak	152,435	0,410	45,987	9,174	221,331	429,337
Labuhan Deli	44,098	0,951	6,876	16,802	67,555	136,282
Percut Sei Tuan	259,474	21,013	33,264	23,137	140,590	477,478
Batang Kuis	64,670	0,717	1,048	6,373	72,123	144,931
Pantai Labu	55,765	0,925	0,620	1,244	44,232	102,786
Beringin	75,663	0,800	2,376	12,583	32,491	123,913
Lubuk Pakam	69,850	0,503	8,078	0,783	43,826	123,040
Pagar Merbau	43,581	1,840	1,844	16,009	47,444	110,718
<b>Deli Serdang</b>	<b>1.490,129</b>	<b>61,539</b>	<b>204,528</b>	<b>304,096</b>	<b>1.610,415</b>	<b>3.670,707</b>

Sumber/Source: Dinas Sumber Daya Air, Bina Marga dan Bina Konstruksi Kabupaten Deli Serdang

**Tabel**  
**Table** 8.1.10**Banyaknya Jembatan dan Panjang Jembatan Menurut Kecamatan di Kabupaten Deli Serdang, 2023**  
**Total and Length of Bridge by Subdistrict in Deli Serdang Regency, 2023**

Kecamatan Subdistrict	Jembatan (buah)/ Number of Bridge	Panjang Jembatan (M)/ Length of Bridge
(1)	(2)	(3)
Gunung Meriah	19	103,30
Sinembah Tanjung Muda Hulu	51	372,80
Sibolangit	152	808,80
Kutalimbaru	72	395,60
Pancur Batu	109	536,30
Namo Rambe	79	337,30
Biru-Biru	116	590,00
Sinembah Tanjung Muda Hilir	57	348,30
Bangun Purba	57	232,50
Galang	126	408,30
Tanjung Morawa	342	1.008,30
Patumbak	96	340,60
Deli Tua	125	380,80
Sunggal	386	1.049,70
Hamparan Perak	193	911,00
Labuhan Deli	224	710,25
Percut Sei Tuan	454	2.403,80
Batang Kuis	208	709,70
Pantai Labu	174	871,40
Beringin	257	777,70
Lubuk Pakam	161	350,10
Pagar Merbau	200	477,00
<b>Deli Serdang</b>	<b>3.658</b>	<b>14.123,55</b>

Sumber/Source: Dinas Sumber Daya Air, Bina Marga dan Bina Konstruksi Kabupaten Deli Serdang

**Tabel**  
**Table** 8.1.11**Panjang Jembatan yang Diperbaiki Menurut Kecamatan dan Sumber Dana di Kabupaten Deli Serdang, 2023**  
***Length of Renovation of Bridge by Subdistrict in Deli Serdang Regency, 2023***

Kecamatan <i>Subdistrict</i>	APBD		APBD Provinsi/APBN	
	Unit <i>Unit</i>	Panjang <i>Length</i> (m)	Unit <i>Unit</i>	Panjang <i>Length</i> (m)
(1)	(2)	(3)	(4)	(5)
Gunung Meriah	7	72,10	–	–
Sinembah Tanjung Muda Hulu	9	190,30	–	–
Sibolangit	18	230,90	–	–
Kutalimbaru	28	249,40	–	–
Pancur Batu	9	157,50	–	–
Namo Rambe	14	209,00	–	–
Biru-Biru	10	66,20	–	–
Sinembah Tanjung Muda Hilir	19	168,70	–	–
Bangun Purba	6	43,00	–	–
Galang	13	83,70	–	–
Tanjung Morawa	17	244,30	–	–
Patumbak	8	172,30	–	–
Deli Tua	3	61,00	–	–
Sunggal	7	32,50	–	–
Hamparan Perak	18	88,00	–	–
Labuhan Deli	4	66,70	–	–
Percut Sei Tuan	13	56,60	–	–
Batang Kuis	4	35,50	–	–
Pantai Labu	23	155,90	–	–
Beringin	15	112,50	–	–
Lubuk Pakam	9	80,70	–	–
Pagar Merbau	15	72,00	–	–
<b>Deli Serdang</b>	<b>269</b>	<b>2.648,80</b>	<b>–</b>	<b>–</b>

Sumber/Source: Dinas Sumber Daya Air, Bina Marga dan Bina Konstruksi Kabupaten Deli Serdang

**Tabel**  
**Table** 8.1.12

**Jumlah Kendaraan Bermotor yang Terdaftar di Polres Deli Serdang Dirinci Perbulan dan Jenis Kendaraan (unit), 2023**  
**Number of Motorized Vehicles Registered at the Deli Serdang Police, Detailed by Month and Type of Vehicle (unit), 2023**

Bulan Month	Jenis Kendaraan Type of Vehicle				
	Mobil Penumpang Passenger Car	Mobil Bus Bus	Mobil truk / Gerobak Truck Wagon	Sepeda Motor Motor Cycles	Becak Bermotor Motorized Rickshaw
(1)	(2)	(3)	(4)	(5)	(6)
Januari / January	1.584	63	655	5.216	19
Februari/ February	1.392	64	773	4.617	19
Maret / March	1.577	145	826	4.803	22
April / April	1.303	55	384	3.709	21
Mei / May	1.527	62	527	5.468	45
Juni / June	1.749	25	369	5.526	8
Juli / July	1.900	28	492	6.361	9
Agustus /August	2.058	26	686	6.082	16
September /September	2.208	35	333	7.640	33
Oktober /October	2.334	52	573	6.651	29
November /November	2.304	23	535	6.058	19
Desember /December	2.266	20	526	5.943	14
<b>Jumlah/Total</b>	<b>22.202</b>	<b>598</b>	<b>6.679</b>	<b>68.074</b>	<b>254</b>

Sumber/Source: : Polresta Deli Serdang/City Resort Police of Deli Serdang

**Tabel 8.1.13** Jumlah Kendaraan Bermotor yang Terlibat Kecelakaan Lalu Lintas Dirinci Perbulan dan Jenis Kendaraan (unit), 2023  
**Number of Traffic Accident Involved (unit) by month and Type of Vehicle (unit), 2023**

Bulan <i>Month</i>	Jenis Kendaraan <i>Type of Vehicle</i>				
	Mobil Penumpang <i>Passenger Car</i>	Mobil Bus <i>Bus</i>	Mobil truk / Gerobak <i>Truck Wagon</i>	Sepeda Motor <i>Motor Cycles</i>	Becak Bermotor <i>Motorized Rickshaw</i>
(1)	(2)	(3)	(4)	(5)	(6)
Januari / January	4	–	7	33	2
Februari/ February	6	–	10	36	1
Maret / March	2	–	2	20	–
April / April	3	1	4	28	2
Mei / May	6	2	4	27	1
Juni / June	3	–	5	32	1
Juli / July	5	–	6	31	–
Agustus /August	7	–	6	42	4
September /September	8	–	6	35	2
Oktober /October	2	–	6	35	1
November /November	4	–	10	21	1
Desember /December	7	–	5	28	1
<b>Jumlah/Total</b>	<b>57</b>	<b>3</b>	<b>71</b>	<b>368</b>	<b>16</b>

Sumber/Source: : Polresta Deli Serdang/City Resort Police of Deli Serdang

**Tabel**  
**Table** 8.1.14**Kecelakaan dan Korban Lalu Lintas dan Kerugian Material  
dirinci Perbulan di Kabupaten Deli Serdang, 2023**  
**Number of Traffic Accident and Damage by month in Deli  
Serdang Regency, 2023**

<b>Bulan Month</b>	<b>Banyaknya Kecelakaan Number of Accident</b>	<b>Meninggal Dunia Death</b>	<b>Luka Berat Seriously Injured</b>	<b>Luka Ringan Lightly Injured</b>	<b>Kerugian Material Material Damage (Rp.)</b>
(1)	(2)	(3)	(4)	(5)	(6)
Januari / January	34	11	–	48	23.650.000
Februari/ February	36	10	–	47	147.200.000
Maret / March	17	5	1	27	19.050.000
April / April	24	9	–	27	34.200.000
Mei / May	29	4	–	66	59.600.000
Juni / June	31	9	–	35	30.300.000
Juli / July	33	7	–	41	47.400.000
Agustus/August	39	12	1	44	51.900.000
September/September	31	9	–	48	58.400.000
Oktober /October	33	8	–	40	32.750.000
November /November	28	7	–	41	53.700.000
Desember /December	33	12	–	42	40.600.000
<b>Jumlah/Total</b>	<b>368</b>	<b>103</b>	<b>2</b>	<b>506</b>	<b>598.750.000</b>

Sumber/Source: : Polresta Deli Serdang/City Resort Police of Deli Serdang

**Tabel 8.1.15** Jumlah Armada Aktif Mobil Angkutan Pedesaan (MPU) Menurut Status Perusahaan di Kabupaten Deli Serdang, 2019-2023  
**Number of Active Unit of Public Bus by Company Status in Deli Serdang Regency, 2019-2023**

Status Perusahaan Company Status	Jumlah Armada Total Unit				
	2019	2020	2021	2022	2023
(1)	(2)	(3)	(4)	(5)	(6)
Perusahaan Terbatas (PT) Limited Company	80	78	78	75	103
Commanditaire Vennootschap (CV) Limited Partnership	70	65	65	61	65
Koperasi Cooperartion	10	8	8	8	10
<b>Jumlah/Total</b>	<b>160</b>	<b>151</b>	<b>151</b>	<b>144</b>	<b>178</b>

Sumber/Source: : Dinas Perhubungan Kabupaten Deli Serdang/Department of Transportation of Deli Serdang Regency

**Tabel**  
**Table** 8.1.16

**Jumlah Armada Aktif Mobil Angkutan Barang di Kabupaten Deli Serdang, 2019-2023**  
**Number of Active Unit of Cargo Transportation in Deli Serdang Regency, 2019-2023**

<b>Status Perusahaan</b> <i>Company Status</i>	<b>Jumlah Armada</b> <i>Total Unit</i>
(1)	(2)
2019	11.568
2020	11.039
2021	11.212
2022	11.183
2023	6.929

Sumber/Source: : Dinas Perhubungan Kabupaten Deli Serdang/Department of Transportation of Deli Serdang Regency



**Tabel 8.1.17** Jumlah Armada Aktif Becak Bermotor (Betor) Menurut Status Perusahaan di Kabupaten Deli Serdang, 2019-2023  
**Number of Active Unit Pedicab Motorized by Company Status in Deli Serdang Regency, 2019-2023**

Status Perusahaan Company Status	Jumlah Armada Total Unit				
	2019	2020	2021	2022	2023
(1)	(2)	(3)	(4)	(5)	(6)
Commanditaire Vennootschap (CV) Limited Partnership	7.763	7.763	7.763	7.763	7.763
Koperasi Cooperartion	784	784	784	784	784
<b>Jumlah/Total</b>	<b>8.547</b>	<b>8.547</b>	<b>8.547</b>	<b>8.547</b>	<b>8.547</b>

Sumber/Source: : Dinas Perhubungan Kabupaten Deli Serdang/Department of Transportation of Deli Serdang Regency

**Tabel 8.1.18**  
**Table**

**Jumlah Armada Aktif MPU Pada Terminal di Kabupaten  
Deli Serdang, 2021-2023**  
**Number of Active Unit Of Cargo Transportation in Deli  
Serdang Regerency, 2021-2023**

Tahun Year	Jumlah Armada Total Unit
(1)	(2)
2021	332.000
2022	335.950
2023	280.800

Sumber/Source: : Dinas Perhubungan Kabupaten Deli Serdang/Department of Transportation of Deli Serdang Regency

## 8.2 KOMUNIKASI COMMUNICATION

**Tabel** 8.2.1 **Jumlah Kantor Pos Pembantu Menurut Kecamatan di Kabupaten Deli Serdang, 2020–2023**  
**Table** 8.2.1 **Number of Post Offices Subsidiaries by District in Deli Serdang Regency, 2020–2023**

Kecamatan Subdistrict	2020 *	2021	2022	2023
(1)	(2)	(3)	(4)	(5)
Gunung Meriah	–	–	–	–
Sinembah Tanjung Muda Hulu	–	–	–	–
Sibolangit	1	1	1	1
Kutalimbaru	–	–	–	–
Pancur Batu	1	1	1	1
Namo Rambe	–	–	–	1
Biru-Biru	–	–	–	–
Sinembah Tanjung Muda Hilir	–	–	–	–
Bangun Purba	1	1	1	1
Galang	1	1	1	1
Tanjung Morawa	1	1	1	2
Patumbak	–	–	–	–
Deli Tua	1	1	1	1
Sunggal	1	1	1	1
Hampan Perak	–	–	–	–
Labuhan Deli	1	1	1	1
Percut Sei Tuan	–	–	–	1
Batang Kuis	1	1	1	1
Pantai Labu	–	–	–	–
Beringin	1	1	1	1
Lubuk Pakam	1	1	1	1
Pagar Merbau	–	–	–	–
<b>Deli Serdang</b>	<b>11</b>	<b>11</b>	<b>11</b>	<b>14</b>

Catatan/Note: ...

Sumber/Source: PT Pos Indonesia (Persero) Kantor Pos dan Giro Lubuk Pakam/State Enterprise of Post of Lubuk Pakam

**Tabel**  
**Table 8.2.2****Produksi Pos Menurut Jenisnya di Kabupaten Deli  
Serdang, 2023**  
**Post Production by Type in Deli Serdang Regency, 2023**

Jenis Kind	Satuan Metric	2023
(1)	(2)	(6)
<b>Surat Pos Dalam Negeri</b>		
Biasa (Peranko)	Keping	1.300
Paket Kilat Khusus /Online shop	Kiriman	72.829
Korporate	Pucuk	3.284
Paket Jumbo Biasa/ Ekonomi	Kiriman	300
Paket Jumbo Motor	Unit	12
Paket Barang Pindahan	Transaksi	1
Express	Transaksi	103
<b>Surat Pos Luar Negeri</b>		
Expres Mile Service (EMS Surat /Paket)	Pucuk	250
TerCatat /Biasa/Peranko	Pucuk	42
<b>Wesel Pos Kirim</b>	Transaksi	1.929
<b>Wesel Pos Bayar</b>	Transaksi	4.920

Sumber/Source: : PT Pos Indonesia (Persero) Kantor Pos dan Giro Lubuk Pakam/*State Enterprise of Post of Lubuk Pakam*

**Tabel**  
**Table** 8.2.3

**Kegiatan Penyebarluasan Informasi dan Komunikasi di Kabupaten Deli Serdang, 2023**  
*Information and Communication Dissemination Activities in Deli Serdang Regency, 2023*

Bulan Month	Jumlah Kegiatan Total Activity	Pengunjung (orang) Visitor (people)
(1)	(2)	(3)
<b>PELAKSANAAN DISEMINASI INFORMASI</b>		
Media Cetak	450	1.830
Media Penyiaran	144	106.710
Media Daring	9.754	12.527
Media Sosial	30.122	40.225
Media Luar Ruang	282	
<b>PENGEMBANGAN APLIKASI DAN INFRASTRUKTUR SMART CITY</b>		
Domain		1 Domain
<b>Subdomain Badan/Dinas/Satuan</b>		<b>35 Subdomain</b>
Subdomain Kecamatan		22 Subdomain
Subdomain Aplikasi		56 Subdomain
CCTV Kecamatan	22 unit ( 1 unit/ Kecamatan)	
CCTV Indoor		8 Unit
CCTV Outdoor		10 Unit
<b>Wifi Taman Buah</b>		<b>1 Akses Point</b> <b>Sabtu – Minggu (&gt;500 orang)</b> <b>Senin – Jumat (&lt;=200 orang)</b>
Koneksi Internet (Jaringan FO)		Badan/Dinas/Satuan (34 Jaringan FO) Kecamatan (22 Jaringan FO) Puskesmas (34 Jaringan Radio)

Sumber/Source: Dinas Komunikasi, Informasi, Statistik, dan Persandian Kabupaten Deli Serdang/ Office of Communication, Information, Statistics, and Encryption of Deli Serdang Regency

09

**PERBANKAN, KOPERASI DAN HARGA-HARGA  
BANKING, COOPERATIVE AND PRICES**





**PENJELASAN TEKNIS****TECHNICAL NOTES**

- |   |  |
|---|--|
| <p>1. Pendapatan Asli Daerah (PAD) adalah pendapatan yang diperoleh daerah yang dipungut berdasarkan peraturan daerah sesuai dengan peraturan perundang-undangan, guna keperluan daerah yang bersangkutan dalam membiayai kegiatannya.</p>                  | <p>1. <i>Original Local Government Revenue is revenue that withheld based on local regulations in accordance with the legislation, for the purposes of financing their activities.</i></p>   |
| <p>2. Realisasi Penerimaan dan Pengeluaran Pemerintah Kabupaten adalah realisasi/perhitungan APBD Kabupaten pada tiap tahun anggaran.</p>   | <p>2. <i>Actual revenue and expenditure of District Government is the realization/district budget calculations for every fiscal year.</i></p>  |
| <p>3. Dana Perimbangan adalah dana yang bersumber dari pendapatan APBN yang dialokasikan kepada Daerah untuk mendanai kebutuhan daerah dalam rangka pelaksanaan desentralisasi</p>  | <p>3. <i>Balance Budget is the fund coming from the state budget that allocated to regions to fund their needs in the context decentralization</i></p>   |
| <p>4. Lain-lain Pendapatan yang sah adalah pendapatan lainnya dari pemerintah pusat, serta dari daerah lainnya</p>  | <p>4. <i>Other Legal Budget is other income that coming from the central government and or from the central agencies, as well as from other local government</i></p>   |
| <p>5. Pengumpulan data harga produsen dilakukan melalui wawancara langsung kepada petani dengan Daftar HD1, HD2, HD3, HD4, dan HD5 sedangkan pengumpulan data harga eceran pedesaan (konsumen) adalah wawancara dengan para pedagang di pasar kecamatan</p> | <p>5. <i>The collection of producer price data is conducted through a direct interview with the farmers using HD1, HD2, HD3, HD4, dan HD5 questionnaire. While the collection of rural consumer retail price data is conducted by interviewing traders in the selected markets using HKD1, HKD2.1, dan HKD2.2.</i></p> |



yang terpilih sebagai sampel dengan. Daftar HKD1, HKD2.1, dan HKD2.2. Semua kegiatan pencacahan harga dilakukan oleh Koordinator Statistik Kecamatan (KSK).

*questionnaire. The collection of price data is conducted by the Statistics Coordinator at Sub district level.*

<https://deliserdangkab.bps.go.id>

**ULASAN**

Anggaran Pendapatan Pemerintah Kabupaten Deli Serdang pada tahun 2023 tercatat sebesar Rp 3,84 triliun, yang terdiri atas Pendapatan Asli Daerah (PAD) sebesar Rp 1,05 triliun, Pendapatan transfer sebesar Rp 2,79 triliun, dan sisanya dari lain-lain pendapatan daerah yang sah. Adapun anggaran belanja Kabupaten Deli Serdang pada tahun 2023 tersebut adalah sebesar Rp 2,612 triliun, yang terdiri atas belanja operasi sebesar Rp 1,301 triliun, dan belanja modal sebesar Rp 503,594 miliar, serta belanja lainnya sebesar Rp. 584,558 miliar.

Nilai penerimaan Pajak Bumi dan Bangunan di Kabupaten Deli Serdang dari tahun ke tahun cenderung mengalami fluktuasi. Pada tahun 2020 PBB yang didapatkan adalah senilai 184,662,461,562 rupiah. Pada tahun 2021, PBB meningkat menjadi 192,217,130,174 dan pada tahun selanjutnya, 2022, meningkat menjadi 217,199,292,039 rupiah. sementara untuk tahun 2023 meningkat menjadi 220,558,219,773.

**DESCRIPTION**

*The Income of Government of Deli Serdang Regency in 2023 were Rp 3.84 trillion, which is consisting of Local Government Original Receipt (PAD) which were Rp 1.05 milliard, the transfer income which were Rp 2.79 trillion, and the rest from other authorised sources. The plan expenditure for the year 2023 were amounted Deli Serdang Regency to Rp 2.612 trillion, which consist of Indirect Expenditure which were Rp 1.301 trillion, and the direct expenditure which were Rp 503.594 miliar. and other expenses of Rp. 584.558 milliard.*

*The value of Land and Building Tax revenues in Deli Serdang Regency tends to fluctuate from year to year. In 2020 the PBB obtained was worth 184,662,461,562 rupiah. In 2021, PBB will increase to 192,217,130,174 and in the following year, 2022, it will increase to 217,199,292,039 rupiah. while for 2023 it will increase to 220,558,219,773*



## 9.1 KEUANGAN DAERAH LOCAL FINANCE

**Tabel 9.1.1 Realisasi Pendapatan Pemerintah Daerah Kabupaten Deli Serdang Menurut Jenis Pendapatan (rupiah), 2023**  
*Actual Revenues the Government of Deli Serdang Regency by Source of Revenues (rupiahs), 2023*

Jenis Pendapatan <i>Source of Revenues</i>		Jumlah <i>Total</i>
(1)	(2)	(2)
<b>1</b>	<b>PENDAPATAN ASLI DAERAH</b>	<b>1 046 946 218 383,52</b>
<b>1.1</b>	<b>Pajak Daerah</b>	<b>797 734 218 178,00</b>
1.	Pajak Hotel	9 093 789 233,00
2.	Pajak Restoran	43 622 306 334,00
3.	Pajak Hiburan	8 320 462 550,00
4.	Pajak Reklame	11 364 920 136,00
5.	Pajak Penerangan Jalan	213 042 327 681,00
6.	Pajak Mineral Bukan Logam dan Bantuan	2 564 438 695,00
7.	Pajak Parkir	11 309 022 817,00
8.	Pajak Air Tanah	10 579 516 910,00
9.	Pajak Sarang Burung Walet	7 100 000,00
10.	Pajak Bumi dan Bangunan Perdesaan dan Perkotaan (PBBP2)	220 558 219 773,00
11.	Bea Perolehan Hak Atas Tanah dan Bangunan (BPHTB)	267 272 114 049,00
<b>1.2</b>	<b>Retribusi Daerah</b>	<b>43 112 834 515,00</b>
<b>1.2.1</b>	<b>Retribusi Jasa Umum</b>	<b>8 240 240 797,00</b>
1.	Retribusi Pelayanan Kesehatan-Puskesmas	52 666 300,00
2.	Retribusi Pelayanan Kesehatan-RSU Daerah	600 362 247,00
3.	Retribusi Pelayanan Persampahan/Kebersihan	2 181 398 878,00
4.	Retribusi Pelayanan Parkir di Tepi Jalan Umum	877 204 454,00
5.	Retribusi Pelayanan Pasar	1 424 777 428,00
6.	Retribusi Pengujian Kendaraan Bermotor	707 183 000,00
7.	Retribusi Penyediaan dan Penyedotan Kakus	156 000 000,00
8.	Retribusi Pelayanan Tera Ulang	270 628 990,00
9.	Retribusi Pengawasan dan Pengendalian Menara Telekomunikasi	1 632 806 000,00
10.	Retribusi Pemerintah Alat Pemadam Kebakaran	337 213 500,00

Lanjutan Tabel/*Continued Table* 9.1.1

Jenis Pendapatan <i>Source of Revenues</i>		Jumlah <i>Total</i>
(1)	(2)	(2)
<b>1.2.2</b>	<b>Retribusi Jasa Usaha</b>	<b>1 340 451 218,00</b>
1.	Retribusi Pemakaian Kekayaan Daerah	1 066 901 218,00
2.	Retribusi Pasar Grosir dan Pertokoan	-
3.	Retribusi Terminal	106 010 000,00
4.	Retribusi Khusus Tempat Parkir	167 540 000,00
5.	Retribusi Tempat Rekreasi dan Olahraga	-
<b>1.2.3</b>	<b>Retribusi Perizinan Tertentu</b>	<b>33 532 142 500,00</b>
1.	Retribusi Izin Mendirikan Bangunan	33 532 142 500,00
2.	Retribusi Pemberian Izin Trayek untuk Menyediakan Pelayanan Angkutan Umum	-
3.	Retribusi Pemberian Izin Usaha Perikanan	-
<b>1.3</b>	<b>Hasil Pengolahan Kekayaan Daerah Yang Dipisahkan</b>	<b>19 681 368 926,00</b>
1.	Bagian Laba yang Dibagikan kepada Pemerintah Daerah (Dividen) atas Penyertaan Modal pada BUMD	19 681 368 926,00
<b>1.4</b>	<b>Lain-Lain Pendapatan Asli Daerah Yang Sah</b>	<b>186 417 796 764,52</b>
1.	Jasa Giro	440 579 199,00
2.	Hasil Pengelolaan Dana Bergulir	5 934 729 623,56
3.	Penerimaan atas Tuntutan Ganti Kerugian Keuangan Daerah	812 383,00
4.	Penerimaan Komisi, Potongan, atau Bentuk Lain	433 054 967,00
5.	Pendapatan Denda atas Keterlambatan Pelaksanaan Pekerjaan	11 140 542 104,03
6.	Pendapatan Denda Pajak Daerah	2 086 034 606,71
7.	Pendapatan dari Pengembalian	3 949 923 973,12
8.	Pendapatan BLUD	3 926 572 410,00
9.	Pendapatan Dana Kapitalisasi Jaminan Kesehatan Nasional (JKN) pada Fasilitas Kesehatan Tingkat Pertama (FKTP)	158 359 071 448,10
10.	Hasil Penjualan BMP Yang Tidak Dipisahkan	146 476 050,00
		-

Lanjutan Tabel/Continued Table 9.1.1

Jenis Pendapatan Source of Revenues		Jumlah Total
(1)	(2)	(2)
<b>2</b>	<b>PENDAPATAN TRANSFER</b>	<b>2 793 150 798 850,00</b>
<b>2.1</b>	<b>Pendapatan Transfer Pemerintah Pusat</b>	<b>2 547 684 285 288,00</b>
<b>2.1.1</b>	<b>Dana Perimbangan</b>	<b>2 188 267 745 388,00</b>
1.	Dana Transfer Umum-Dana Bagi Hasil (DBH)	70 132 681 000,00
2.	Dana Transfer Umum-Dana Alokasi Umum (DAU)	1 507 732 049 770,00
3.	Dana Transfer Khusus-Dana Alokasi Khusus (DAK) Fisik	37 502 068 560,00
4.	Dana Transfer Khusus-Dana Alokasi Khusus (DAK) Non Fisik	572 900 946 058,00
<b>2.1.2</b>	<b>Dana Insentif Daerah (DID)</b>	<b>11 679 399 000,00</b>
1.	DID	11 679 399 000,00
<b>2.1.3</b>	<b>Dana Desa</b>	<b>347 737 140 900,00</b>
1.	Dana Desa	347 737 140 900,00
<b>2.2</b>	<b>Pendapatan Transfer Antar Daerah</b>	<b>245 466 513 562,00</b>
<b>2.2.1</b>	<b>Pendapatan Bagi Hasil</b>	<b>243 584 898 562,00</b>
1.	Pendapatan Bagi Hasil Pajak	243 584 898 562,00
<b>3</b>	<b>LAIN-LAIN PENDAPATAN DAERAH YANG SAH</b>	<b>1 881 615 000,00</b>
<b>3.1</b>	<b>Pendapatan Hibah</b>	<b>1 881 615 000,00</b>
<b>3.1.1</b>	<b>Pendapatan Hibah dari Badan/Lembaga/Organisasi Dalam Negeri/Luar Negeri</b>	-
1.	Pendapatan Hibah dari Badan/Lembaga/Organisasi Dalam Negeri	-
<b>3.2</b>	<b>Lain-lain Pendapatan Sesuai dengan Ketentuan Peraturan Perundang-Undangan</b>	-
<b>3.2.1</b>	<b>Lain-lain Pendapatan</b>	-
1.	Pendapatan Hibah Dana BOS	-
		-
		-

Sumber/Source: : Badan Pengelolaan Keuangan dan Aset Kabupaten Deli Serdang/Board of Deli Financial and Regional Asset Management of Deli Serdang Regency

**Tabel 9.1.2**      **Realisasi Belanja Pemerintah Daerah Kabupaten Deli Serdang Menurut Jenis Belanja (rupiah), 2023**  
**Table**            **Realization of Local Government Expenditures in Deli Serdang Regency by Type of Expenditures (rupiah), 2023**

Jenis Belanja Source of Expenditures		Jumlah Total
(1)	(2)	(2)
<b>BELANJA DAERAH</b>		<b>2 612 073 975 725,19</b>
<b>1</b>	<b>BELANJA OPERASI</b>	<b>1 301 456 504 467,00</b>
<b>1.1</b>	<b>Belanja Pegawai</b>	<b>830 116 406 169,00</b>
1.	Gaji dan Tunjangan ASN	169 609 824 570,00
2.	Tambahan Penghasilan ASN	265 124 543 107,00
3.	Tambahan Penghasilan Berdasarkan Pertimbangan Objektif Lainnya ASN	30 285 252 552,00
4.	Gaji dan Tunjangan DPRD	165 456 069,00
5.	Gaji dan Tunjangan KDH/WKDH	1 293 120 000,00
6.	Penerimaan Lainnya Pimpinan DPRD serta KDH/WKDH	4 861 902 000,00
<b>1.2</b>	<b>Belanja Barang dan Jasa</b>	<b>1 139 404 273 894,19</b>
1.	Barang	151 317 475 478,00
2.	Jasa	526 224 355 936,00
3.	Pemeliharaan	141 840 411 089,00
4.	Perjalanan Dinas	109 069 497 713,00
5.	Uang dan/atau Jasa untuk Diberikan kepada Pihak Ketiga/Pihak Lain/Masyarakat	13 068 805 965,00
6.	Barang dan Jasa BLUD	62 554 209 477,00
<b>1.3</b>	<b>Belanja Hibah</b>	<b>135 329 518 236,19</b>
1.	Hibah kepada Badan, Lembaga, Organisasi Kemasyarakatan yang Berbadan Hukum Indonesia	171 098 937 364,00
2.	Hibah Bantuan Keuangan kepada Partai Politik	112 085 232 688,00
3.	Belanja Hibah Dana BOS	3 086 541 500,00
<b>1.4</b>	<b>Belanja Bantuan Sosial</b>	<b>55 927 163 176,00</b>
1.	Bantuan Sosial kepada Keluarga	<b>114 260 000,00</b>
2.	Bantuan Sosial kepada Kelompok Masyarakat	114 260 000,00
		-

Lanjutan Tabel/Continued Table 9.1.2

Jenis Belanja <i>Source of Expenditures</i>		Jumlah <i>Total</i>
(1)	(2)	(2)
<b>2</b>	<b>BELANJA MODAL</b>	<b>503 594 836 134,00</b>
2.1	Belanja Modal Tanah	386 198 000,00
2.1.1	Belanja Modal Tanah	386 198 000,00
1.	Tanah Persil	386 198 000,00
2.2	Belanja Modal Peralatan dan Mesin	104 870 064 349,00
2.2.1	Belanja Modal Alat Besar	14 421 112 000,00
1.	Alat Besar Darat	14 348 229 000,00
2.	Alat Besar Apung	72 883 000,00
3.	Alat Bantu	15 343 307 510,00
<b>2.2.2</b>	<b>Belanja Modal Alat Angkutan</b>	<b>15 343 307 510,00</b>
1.	Alat Angkutan Darat Bermotor	-
2.	Alat Angkutan Darat Tak Bermotor	-
3.	Alat Angkutan Apung Tak Bermotor	136 070 904,00
<b>2.2.3</b>	<b>Belanja Modal Alat Bengkel dan Ukur</b>	<b>71 274 654,00</b>
<b>2.2.4</b>	<b>Belanja Modal Alat Pertanian</b>	<b>64 796 250,00</b>
<b>2.2.5</b>	<b>Belanja Modal Alat Kantor dan Rumah Tangga</b>	<b>-</b>
<b>2.2.6</b>	<b>Belanja Modal Alat Studio, Komunikasi, dan Pemancar</b>	<b>377 881 100,00</b>
<b>2.2.7</b>	<b>Belanja Modal Alat Kedokteran</b>	<b>377 881 100,00</b>
<b>2.2.8</b>	<b>Belanja Modal Alat Laboratorium</b>	<b>25 650 833 916,00</b>
1.	Unit Alat Laboratorium	11 322 195 398,00
2.	Alat Peraga Praktek Sekolah	11 646 939 425,00
3.	Alat Laboratorium Lingkungan Hidup	2 681 699 093,00
4.	Peralatan Laboratorium Hydrodinamica	917 601 191,00



Lanjutan Tabel/*Continued Table 9.1.2*

Jenis Belanja <i>Source of Expenditures</i>		Jumlah <i>Total</i>
(1)	(2)	(2)
<b>2.2.9</b>	<b>Belanja Modal Komputer</b>	<b>11 883 292 827,00</b>
	1. Komputer Unit	9 629 795 043,00
	2. Peralatan Komputer	2 253 497 784,00
<b>2.2.10</b>	<b>Belanja Modal Alat Eksplorasi</b>	<b>13 000 000,00</b>
	1. Alat Eksplorasi Geofisika	13 000 000,00
<b>2.2.11</b>	<b>Belanja Modal Alat Produksi, Pengolahan, dan Pemurnian</b>	<b>188 800 000,00</b>
	1. Sumur	188 800 000,00
<b>2.2.12</b>	<b>Belanja Modal Alat Bantu Eksplorasi</b>	-
	1. Alat Bantu Eksplorasi	-
<b>2.2.13</b>	<b>Belanja Modal Alat Keselamatan Kerja</b>	-
	1. Alat Deteks	-
	2. Alat Pelindung	-
<b>2.2.14</b>	<b>Belanja Modal Alat Peraga</b>	-
	1. Alat Peraga Pelatihan dan Percontohan	-
<b>2.2.15</b>	<b>Belanja Modal Peralatan Proses/Produksi</b>	-
	1. Unit Peralatan Proses/Produksi	-
<b>2.2.16</b>	<b>Belanja Modal Peralatan Olahraga</b>	<b>40 800 000,00</b>
	1. Peralatan Olahraga	40 800 000,00
<b>2.3</b>	<b>Belanja Modal Gedung dan Bangunan</b>	<b>74 504 051 403,00</b>
<b>2.3.1</b>	<b>Belanja Modal Bangunan Gedung</b>	<b>74 453 085 403,00</b>
	1. Bangunan Gedung	74 453 085 403,00
<b>2.3.2</b>	<b>Belanja Modal Tugu Titik Kontrol/Pasti</b>	<b>1 000 000,00</b>
	1. Tugu/Tanda Batas	1 000 000,00
<b>2.4</b>	<b>Belanja Modal Jalan, Jaringan, dan Irigas</b>	-
<b>2.4.1</b>	<b>Belanja Modal Jalan dan Jembatan</b>	-
	1. Jalan	49 966 000,00
	2. Jembatan	49 966 000,00

Lanjutan Tabel/*Continued Table 9.1.2*

Jenis Belanja <i>Source of Expenditures</i>		Jumlah <i>Total</i>
(1)	(2)	(2)
<b>2.4.2</b>	<b>Belanja Modal Bangunan Air</b>	<b>35 468 964 995,00</b>
	1. Bangunan Air Irigasi	33 844 208 295,00
	2. Bangunan Pengaman Sungai/Pantai dan Penanggulangan Bencana Alam	1 624 756 700,00
	3. Bangunan Air Kotor	
<b>2.4.3</b>	<b>Belanja Modal Instalasi</b>	<b>39 273 100,00</b>
	1. Instalasi Air Bersih/ Air Baku	39 273 100,00
	2. Instalasi Pengolahan Sampah	
	3. Instalasi Pengaman	
	4. Instalasi Lain	
<b>2.4.4</b>	<b>Belanja Modal Jaringan</b>	<b>10 388 740 400,00</b>
	1. Jaringan Air Minum	
	2. Jaringan Listrik	10 388 740 400,00
<b>2.5</b>	<b>Belanja Modal Aset Tetap Lainnya</b>	<b>8 033 162 398,00</b>
<b>2.5.1</b>	<b>Belanja Modal Bahan Perpustakaan</b>	<b>8 033 162 398,00</b>
	1. Bahan Perpustakaan Tercetak	7 512 762 398,00
	2. Bahan Perpustakaan Terekam dan Bentuk Mikro	520 400 000,00
<b>2.5.2</b>	<b>Belanja Modal Barang Bercorak Kesenian/Kebudayaan/ Olahraga</b>	<b>-</b>
	1. Bercorak Kesenian	-
	2. Bercorak Kebudayaan	-
<b>2.5.3</b>	<b>Belanja Modal Biota Perairan</b>	<b>-</b>
	1. Ikan Bersirip	-
<b>2.6</b>	<b>Belanja Modal Aset Lainnya</b>	<b>715 864 000,00</b>
	1. Belanja Modal Aset Tidak Berwujud-Software	715 864 000,00
<b>3</b>	<b>BELANJA TIDAK TERDUGA</b>	<b>2 205 249 833,00</b>
<b>3.1</b>	<b>Belanja Tidak Terduga</b>	<b>2 205 249 833,00</b>
<b>3.1.1</b>	<b>Belanja Tidak Terduga</b>	<b>2 205 249 833,00</b>
	1. Tidak Terduga	2 205 249 833,00

Lanjutan Tabel/*Continued Table 9.1.2*

Jenis Belanja <i>Source of Expenditures</i>		Jumlah <i>Total</i>
(1)	(2)	(2)
<b>4</b>	<b>BELANJA TRANSFER</b>	<b>582 352 411 865,00</b>
<b>4.1</b>	<b>Belanja Bagi Hasil</b>	<b>79 586 056 365,00</b>
<b>4.1.1</b>	<b>Belanja Bagi Hasil Pajak Daerah Kepada Pemerintahan Kabupaten/Kota dan Desa</b>	<b>79 586 056 365,00</b>
	1. Bagi Hasil Pajak Daerah Kepada	79 586 056 365,00
<b>4.2</b>	<b>Belanja Bantuan Keuangan</b>	<b>502 766 355 500,00</b>
	1. Belanja Bantuan Keuangan Daerah Provinsi atau Kabupaten/Kota kepada Desa	502 766 355 500,00
	2. Bantuan Keuangan Umum Daerah Provinsi atau Kabupaten/ Kota kepada Desa	502 766 355 500,00

Sumber/*Source*: : Badan Pengelolaan Keuangan dan Aset Kabupaten Deli Serdang/*Board of Deli Financial and Regional Asset Management of Deli Serdang Regency*

**Tabel 9.1.3**      **Realisasi Belanja Menurut Fungsi Pemerintah Daerah**  
**Table**            **Kabupaten Deli Serdang (rupiah), 2023**  
**Realization of Local Government Expenditures by Function**  
**in Deli Serdang Regency (rupiah), 2023**

Jenis Pendapatan <i>Source of Revenues</i>		Jumlah <i>Total</i>
(1)	(2)	(2)
<b>I</b>	<b>PENERIMAAN PEMBIAYAAN DAERAH</b>	<b>174 928 789 765,82</b>
1	Sisa lebih Perhitungan Anggaran Sebelumnya	174 907 133 413,06
2	Pencairan Dana Cadangan	-
3	Hasil Penjualan Kekayaan Daerah yang Dipisahkan	-
4	Penerimaan Pinjaman Daerah	-
5	Penerimaan Kembali Pemberian Pinjaman Daerah	21 656 352,76
6	Penerimaan Piutang Daerah	-
7	Penerimaan Kembali Investasi Dana Bergulir	-
<b>II</b>	<b>PENGELUARAN PEMBIAYAAN DAERAH</b>	<b>-</b>
<b>1</b>	<b>Pembentukan Dana Cadangan</b>	<b>-</b>
2	Penyertaan Modal (Investasi) Pemerintah Daerah Pada BUMN	-
3	Pemberdayaan Pokok Utang	-
4	Lainnya (Pembayaran hutang kepada pihak ketiga)	-
<b>III</b>	<b>SISA LEBIH PEMBIAYAAN TAHUN BERKENAAN</b>	<b>-</b>

Sumber/Source: : Badan Pengelolaan Keuangan dan Aset Kabupaten Deli Serdang/Board of Deli Financial and Regional Asset Management of Deli Serdang Regency

**Tabel 9.1.4**      **Realisasi Pembiayaan Pemerintah Daerah Kabupaten Deli Serdang (rupiah), 2023**  
**Table**            **Realization Expenditure the Government of Deli Serdang Regency (rupiahs), 2023**

Jenis Pendapatan Source of Revenues		Jumlah Total
(1)	(2)	(2)
<b>I</b>	<b>PENERIMAAN PEMBIAYAAN DAERAH</b>	<b>174 928 789 765,82</b>
1.	Sisa lebih Perhitungan Anggaran Sebelumnya	174 907 133 413,06
2.	Pencairan Dana Cadangan	-
3.	Hasil Penjualan Kekayaan Daerah yang Dipisahkan	-
4.	Penerimaan Pinjaman Daerah	-
5.	Penerimaan Kembali Pemberian Pinjaman	21 656 352,76
6.	Penerimaan Piutang Daerah	-
7.	Penerimaan Kembali Investasi Dana Bergulir	-
<b>II</b>	<b>PENGELUARAN PEMBIAYAAN DAERAH</b>	<b>-</b>
1.	Pembentukan Dana Cadangan	-
2.	Penyertaan Modal (Investasi) Pemerintah Daerah Pada BUMN	-
3.	Pemberdayaan Pokok Utang	-
4.	Lainnya (Pembayaran hutang kepada pihak ketiga)	-
<b>III</b>	<b>SISA LEBIH PEMBIAYAAN TAHUN BERKENAAN</b>	<b>-</b>

Sumber/Source: : Badan Pengelolaan Keuangan dan Aset Kabupaten Deli Serdang/Board of Deli Financial and Regional Asset Management of Deli Serdang Regency

**Tabel 9.1.5**  
**Table****Besarnya Bantuan Pembangunan Desa Menurut Kecamatan di Kabupaten Deli Serdang, 2023**  
**Total Villages Development Allowance by Subdistrict in Deli Serdang Regency, 2023**

Kecamatan Subdistrict	Alokasi Dana Desa	Bagi Hasil Pajak dan Retribusi Daerah (BHPR)	Dana Desa
(1)	(2)	(3)	(4)
Gunung Meriah	3 337 828 600	1 622 009 365	8 157 873 000
Sinembah Tanjung Muda Hulu	6 054 501 000	2 763 076 000	13 886 734 000
Sibolangit	9 363 545 000	4 358 750 000	20 571 724 000
Kutalimbaru	6 322 551 000	2 165 990 000	12 096 700 000
Pancur Batu	9 525 582 000	4 323 012 000	22 448 192 000
Namo Rambe	10 344 613 000	5 377 735 000	24 142 681 000
Biru-Biru	6 601 931 000	2 511 787 000	13 384 756 000
Sinembah Tanjung Muda Hilir	5 902 222 000	2 377 076 000	13 224 501 000
Bangun Purba	8 219 633 000	3 337 490 000	17 778 781 000
Galang	9 893 580 000	4 162 853 000	24 344 582 000
Tanjung Morawa	11 462 140 000	7 890 674 000	25 304 249 000
Patumbak	3 534 068 000	1 794 405 000	8 810 615 000
Deli Tua	1 625 647 000	578 426 000	3 317 190 000
Sunggal	9 738 017 000	4 966 159 000	20 001 158 000
Hampan Perak	12 061 638 000	3 573 781 000	23 487 284 000
Labuhan Deli	3 382 209 000	1 616 791 000	6 684 213 000
Percut Sei Tuan	11 669 203 000	10 770 635 000	21 392 188 000
Batang Kuis	4 989 867 000	2 357 014 000	10 314 182 000
Pantai Labu	6 611 512 000	3 946 481 000	17 765 248 000
Beringin	5 365 217 000	5 547 354 000	10 922 528 000
Lubuk Pakam	3 290 762 000	1 204 413 000	7 145 209 000
Pagar Merbau	5 777 214 000	2 437 063 000	13 959 111 000
<b>Deli Serdang</b>	<b>155 073 480 600</b>	<b>79 682 974 365</b>	<b>339 139 699 000</b>

Sumber/Source: : Dinas Pemberdayaan Masyarakat dan Desa Kabupaten Deli Serdang/Department of Community and Village Empowerment of Deli Serdang Regency

**Tabel 9.1.6**  
**Table****Nilai Penerimaan Pajak Bumi dan Bangunan (PBB)  
Menurut Bulan di Kabupaten Deli Serdang (rupiah), 2020–  
2023**  
**Total Land and Building Tax by Month in Deli Serdang  
Regency (rupiah), 2020 - 2023**

<b>Bulan Month</b>	<b>2020*</b>	<b>2021</b>	<b>2022</b>	<b>2023</b>
(1)	(2)	(3)	(4)	(5)
Januari / January	1 529 280 937	1 640 035 095	1 602 922 326	1 231 249 100
Pebruari / February	2 051 998 538	2 054 101 394	1 352 876 213	1 723 143 954
Maret / March	4 165 493 311	2 349 517 177	1 292 543 886	2 306 747 817
April / April	4 916 735 383	6 353 873 304	2 707 141 293	3 296 551 849
Mei / May	5 248 873 921	8 774 957 840	6 091 705 519	7 120 773 158
Juni / June	15 695 633 081	12 129 841 301	16 996 519 387	11 396 712 892
Juli / July	83 678 589 531	23 780 550 076	45 988 045 323	27 319 879 505
Agustus / August	11 630 023 677	86 494 577 879	115 824 928 251	128 648 434 220
September / September	14 101 867 624	12 283 979 700	6 490 808 074	19 060 421 924
Oktober / October	5 600 039 595	4 336 377 422	4 635 415 420	6 392 499 796
Nopember / November	32 473 636 356	27 789 315 167	4 392 103 728	4 918 283 844
Desember / December	3 570 289 608	4 230 003 819	9 828 637 223	7 143 521 714
<b>Deli Serdang</b>	<b>184 662 461 562</b>	<b>192 217 130 174</b>	<b>217 203 646 643</b>	<b>220 558 219 773</b>

Catatan/Note: : Tahun 2019 dan 2020 merupakan angka perbaikan

Sumber/Source: : Badan Pengelola Pendapatan Daerah Kabupaten Deli Serdang/Regional Revenue Management Agency for Deli Serdang Regency

10

**PENGELUARAN PENDUDUK**  
**POPULATION EXPENDITURE**







**PENJELASAN TEKNIS**

1. Pengeluaran rata-rata per kapita adalah biaya yang dikeluarkan untuk konsumsi semua anggota rumah tangga selama sebulan baik yang berasal dari pembelian, pemberian maupun produksi sendiri dibagi dengan banyaknya anggota rumah tangga dalam rumah tangga tersebut.
2. Konsumsi rumah tangga dibedakan atas konsumsi makanan dan bukan makanan tanpa memperhatikan asal barang dan terbatas pada pengeluaran untuk kebutuhan rumah tangga saja, tidak termasuk komponen/pengeluaran untuk keperluan usaha atau yang diberikan kepada pihak lain.
3. Pengeluaran untuk konsumsi makanan di hitung selama seminggu terakhir, sedangkan konsumsi bukan makanan dihitung sebulan dan tiga bulan terakhir. Baik konsumsi makanan maupun bukan makanan selanjutnya di konversikan ke dalam pengeluaran rata-rata sebulan. Angka-angka konsumsi/pengeluaran rata-rata per kapita yang disajikan dalam publikasi ini diperoleh dari hasil bagi jumlah konsumsi seluruh rumah tangga terhadap jumlah penduduk.

**TECHNICAL NOTES**

1. *Per capita Average Expenditure is the cost spent for all household members consumption during the month, whether from purchasing, giving or own production, divided by the number of household members in the household.*
2. *Distinguished on household consumption of food and non-food consumption regardless of the origin of goods and limited to express for household goods only, excluding consumption or expenditure for business purposes or given to other parties.*
3. *The reference period for food consumption is one week, and for non food consumption is one month and three months prior to enumeration. Both food and non food consumption are tabulated on a monthly basis for which purpose conversion may be required. Quantity consumed, or expenditure there of per capita per month is obtained by dividing total consumption (or expenditure) of all households over total number of persons corresponding to the area of aggregation.*

## ULASAN

Di Kabupaten Deli Serdang, persentase pada tahun 2023, penduduk terbanyak dengan golongan pengeluaran lebih dari Rp.1.500.000- per kapita sebulan yaitu 40,67 persen sedangkan penduduk dengan persentase terkecil yaitu 0,00 persen merupakan penduduk dengan golongan pengeluaran kurang dari Rp.300.000,- per kapita sebulan.

Dari tabel 10.1, terlihat sekitar 99,36 persen penduduk Kabupaten Deli Serdang berada pada golongan pengeluaran Rp. 500.000,- lebih per kapita sebulan.

Pengeluaran rata-rata perkapita sebulan menurut hasil Susenas Maret 2023 dapat dilihat pada tabel 10.4. Dari tabel tersebut terlihat bahwa pengeluaran rata-rata sebulan penduduk Kabupaten Deli Serdang pada tahun 2023 sebesar Rp. 1.263.881 yang terdiri dari pengeluaran untuk makanan Rp. 668.578 (52,90 persen) dan untuk bukan makanan Rp. 595.303 (47.10 persen).

## TECHNICAL NOTES

*In Deli Serdang Regency, the percentage in 2023, the largest population with an expenditure group of more than Rp. 1,500,000- per capita a month is 40.67 percent, while the population with the smallest percentage, namely 0.00 percent, is a population with an expenditure group of less than Rp. 300,000,- per capita a month*

*From table 10.1, it can be seen that around 99.36 percent of the population of Deli Serdang Regency is in the expenditure group of Rp. 500,000 more per capita a month.*

*The average monthly expenditure per capita according to the March 2023 Susenas results can be seen in table 10.4. From this table, it can be seen that the average monthly expenditure of the population of Deli Serdang Regency in 2023 is IDR. 1,263,881 consisting of expenditure on food Rp. 668,578 (52.90 percent) and for non-food Rp. 595,303 (47.10 percent).*

**Tabel 10.1**      **Persentase Penduduk Menurut Golongan Pengeluaran Per Kapita Sebulan di Kabupaten Deli Serdang, 2023**  
**Table**            **Percentage of Population by Per Capita Spending Group a Month in Deli Serdang Regency, 2023**

<b>Golongan Pengeluaran Spending Group (Rp)</b>	<b>2022</b>
(1)	(2)
< 150 000	0,00
150 000 - 199 999	0,00
200 000 - 299 999	0,00
300 000 - 499 999	0,64
500 000 - 749 999	8,70
750 000 - 999 999	18,57
1 000 000 - 1 499 999	31,41
> 1 500 000	40,67
<b>Jumlah/Total</b>	<b>100,00</b>

Sumber/Source: BPS, Survei Sosial Ekonomi Nasional (Susenas) Maret/BPS-Statistics Indonesia, National Socioeconomic Survey March

**Tabel 10.2** Rata-rata Pengeluaran dan Persentase Rata-rata Pengeluaran Per Kapita Sebulan Menurut Kelompok Makanan di Kabupaten Deli Serdang, 2023  
**Table** *Average Expenditure and Percentage of Average Expenditure Per Capita Per Month by Food Group in Deli Serdang Regency, 2023*

Kelompok Komoditas/ <i>Commodity Group</i>	Rata-rata Pengeluaran <i>Average Expenditure (rupiah)</i>	Persentase Rata-rata Pengeluaran <i>Percentage of Average Expenditure</i>
(1)	(2)	(3)
<b>Makanan/Food</b>		
Padi-padian/ <i>Cereals</i>	84 824	12,69
Umbi-umbian/ <i>Tubers</i>	7 885	1,18
Ikan/udang/cumi/kerang/ <i>Fish/shrimp/common squid/shells</i>	80 428	12,03
Daging/ <i>Meat</i>	28 395	4,25
Telur dan susu/ <i>Eggs and milk</i>	33 185	4,96
Sayur-sayuran/ <i>Vegetables</i>	61 210	9,16
Kacang-kacangan/ <i>Legumes</i>	11 133	1,67
Buah-buahan/ <i>Fruits</i>	31 111	4,65
Minyak dan kelapa/ <i>Oil and coconut</i>	24 019	3,59
Bahan minuman/ <i>Beverage stuffs</i>	16 350	2,45
Bumbu-bumbuan/ <i>Spices</i>	9 938	1,49
Konsumsi lainnya/ <i>Miscellaneous food items</i>	9 409	1,41
Makanan dan minuman jadi/ <i>Prepared food and beverages</i>	180 590	27,01
Rokok/ <i>Cigarettes</i>	90 101	13,48
<b>Jumlah makanan/<i>Total food</i></b>	<b>668 578</b>	<b>100,00</b>

Sumber/*Source*: BPS, Survei Sosial Ekonomi Nasional (Susenas) Maret/BPS-*Statistics Indonesia, National Socioeconomic Survey March*

**Tabel 10.3**  
**Table****Rata-rata Pengeluaran dan Persentase Rata-rata Pengeluaran Per Kapita Sebulan Menurut Kelompok Bukan Makanan di Kabupaten Deli Serdang, 2023**  
**Average Expenditure and Percentage of Average Expenditure Per Capita Per Month by Non-Food Group in Deli Serdang Regency, 2023**

Kelompok Komoditas/ <i>Commodity Group</i>	Rata-rata Pengeluaran <i>Average Expenditure</i> (rupiah)	Persentase Rata-rata Pengeluaran <i>Percentage of Average Expenditure</i>
(1)	(2)	(3)
<b>Bukan makanan/<i>Non-food</i></b>		
Perumahan dan fasilitas rumah tangga/ <i>Housing and household facilities</i>	297 666	50,00
Aneka komoditas dan jasa/ <i>Goods and services</i>	142 355	23,91
Pakaian, alas kaki, dan tutup kepala/ <i>Clothing, footwear, and headgear</i>	34 355	5,77
Komoditas tahan lama/ <i>Durable goods</i>	62 909	10,57
Pajak, pungutan, dan asuransi/ <i>Taxes and insurance</i>	45 095	7,58
Keperluan pesta dan upacara/kenduri/ <i>Parties and ceremonies</i>	12 922	2,17
<b>Jumlah makanan/<i>Total food</i></b>	<b>595 303</b>	<b>100,00</b>

Sumber/*Source*: BPS, Survei Sosial Ekonomi Nasional (Susenas) Maret/BPS-*Statistics Indonesia, National Socioeconomic Survey March*

**Tabel 10.4** Rata-rata Pengeluaran dan Persentase Rata-rata Pengeluaran Per Kapita Sebulan Menurut Kelompok Bukan Makanan di Kabupaten Deli Serdang, 2023  
**Table** *Average Expenditure and Percentage of Average Expenditure Per Capita Per Month by Non-Food Group in Deli Serdang Regency, 2023*

Jenis Pengeluaran <i>Expenditure Items</i>	Pengeluaran per kapita per bulan	Persentase Pengeluaran per kapita per bulan
(1)	(2)	(3)
Makanan/ <i>Food</i>	668 578	52,90
Bukan Makanan/ <i>Non Food</i>	595 303	47,10
<b>Jumlah makanan/<i>Total food</i></b>	<b>1 263 881</b>	<b>100,00</b>

Sumber/*Source*: BPS, Survei Sosial Ekonomi Nasional (Susenans) Maret/BPS-Statistics Indonesia, National Socioeconomic Survey March

# 11

## PERDAGANGAN *TRADE*







**PENJELASAN TEKNIS**

1. Perusahaan adalah tempat terjadinya kegiatan produksi dan berkumpulnya semua faktor produksi. Setiap perusahaan ada yang terdaftar di pemerintah dan ada pula yang tidak. Bagi perusahaan yang terdaftar dipemerintah, mereka mempunyai badan usaha untuk perusahaannya.
2. SIUP adalah Izin Usaha yang dikeluarkan Instansi Pemerintah melalui Dinas Perindustrian dan Perdagangan Kota/Wilayah sesuai Domisili perusahaan. SIUP digunakan untuk menjalankan perusahaan secara legal.
3. Pedagang adalah orang yang melakukan perdagangan, memperjualbelikan barang yang tidak diproduksi sendiri, untuk memperoleh suatu keuntungan. Pedagang dapat dikategorikan menjadi: Pedagang grosir, beroperasi dalam rantai distribusi antara produsen dan pedagang eceran.
4. Badan usaha adalah kesatuan yuridis (hukum), teknis, dan ekonomis yang bertujuan mencari laba atau keuntungan. Badan Usaha seringkali disamakan dengan perusahaan, walaupun pada kenyataannya berbeda. Perbedaan utamanya,

**TECHNICAL NOTES**

1. *The company is the production and gathering of all factors of production. Any company registered in the government there and some are not. For companies that are registered with the government, they have a business entity for the company.*
2. *SIUP is issued Permit Government Agencies through the Department of Industry and Trade of the City / County according domicile of the company. License used to run a company legally.*
3. *Traders are people who do trade, trade in goods that are not produced, to gain an advantage. Traders can be categorized into: Wholesalers, operates in the distribution chain between manufacturers and retailers..*
4. *The business entity is a juridical entity (law), technical, economical and aiming for profit or gain. Enterprises often equated with the company, although the reality is different. The main difference Enterprises is a temporary agency companies is the place*

Badan Usaha adalah lembaga sementara perusahaan adalah tempat di mana Badan Usaha itu mengelola faktor-faktor produksi.

*where the business entities that manage the factors of production.*

5. Perseroan terbatas (PT) adalah badan usaha yang modalnya diperoleh dari hasil penjualan saham. Setiap pemegang surat saham mempunyai hak atas perusahaan dan setiap pemegang surat saham berhak atas keuntungan (dividen).
  6. Firma (Fa) adalah badan usaha yang didirikan oleh 2 orang atau lebih di mana tiap-tiap anggota bertanggung jawab penuh atas perusahaan. Modal firma berasal dari anggota pendiri serta laba/keuntungan dibagikan kepada anggota dengan perbandingan sesuai akta pendirian.
  7. Persekutuan Komanditer (CV) adalah suatu persekutuan yang didirikan oleh seorang atau beberapa orang yang mempercayakan uang atau barang kepada seorang atau beberapa orang yang menjalankan perusahaan dan bertindak sebagai pemimpin.
  8. Pasar adalah tempat dimana pembeli dan penjual bertemu dan berfungsi, barang atau jasa tersedia untuk dijual, dan terjadi perpindahan hak milik.
5. *Limited liability company (PT) is a business entity whose capital is derived from the sale of shares. Each holder of shares have the right to the company and each holder of shares entitled to profits (dividends).*
  6. *Firm is an entity established y two or more persons in which each member tiap- take full respnsibility for the company. Capital comes from the firm's founding member and earnings / profits distributed to the members with the appropriate ratio of the deed.*
  7. *CV is a partnership established by one or several people who entrusted money or goods to a individual or individuals who run the company and act as a leader.*
  8. *The market is a place where buyers and sellers meet and work, goods or services available for sale, and the displacement of property rights.*

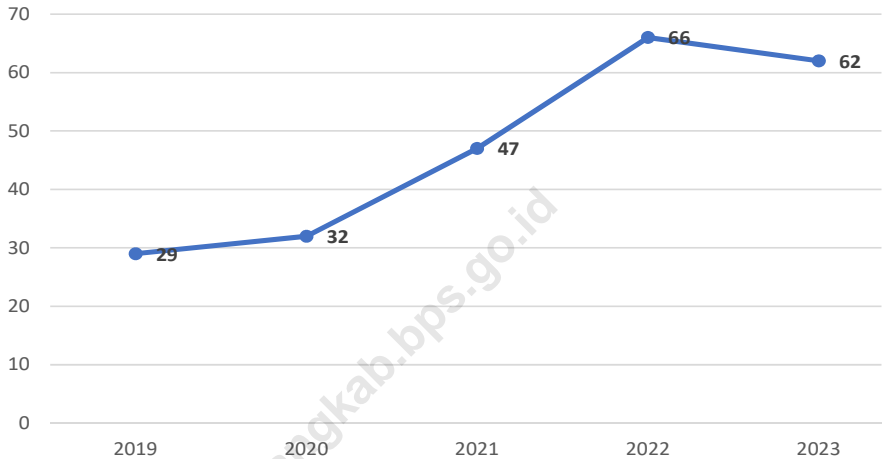
9. Koperasi adalah organisasi bisnis yang dimiliki dan dioperasikan oleh orang-seorang demi kepentingan bersama. Koperasi melandaskan kegiatan berdasarkan prinsip gerakan ekonomi rakyat yang berdasarkan asas kekeluargaan.
  10. Koperasi Unit Desa adalah suatu Koperasi serba usaha yang beranggotakan penduduk desa dan berlokasi di daerah pedesaan, daerah kerjanya biasanya mencakup satu wilayah kecamatan. Pembentukan KUD ini merupakan penyatuan dari beberapa Koperasi pertanian yang kecil dan banyak jumlahnya di pedesaan.
9. *Koperasi is a business organization owned and operated by the individual for the common interest. Cooperatives bases its activities on the principle of people's economic movement based on the principle of family.*
  10. *Koperasi Unit Desa is an all-round cooperative venture consisting of villagers and are located in rural areas, the area of work usually covers one of the districts. This cooperative formation represents the union of several small agricultural cooperatives, and many in the country*

**ULASAN**

**DESCRIPTION**

Surat Izin Gudang yang diterbitkan pada tahun 2023 mengalami penurunan dibandingkan dengan tahun 2022, yang mana pada tahun 2022 surat izin gudang yang diterbitkan ada sebanyak 66 sedangkan pada tahun 2023 ada sebanyak 62. Penerbitan terbanyak pada tahun 2023 dilakukan untuk Kecamatan Percut Sei Tuan sebanyak 16 sedangkan beberapa kecamatan seperti Kecamatan Gunung Meriah, Sinembah Tanjung Muda Hulu, Sinembah Tanjung Mudah Hilir, Bangun Purba, Sibolangi, Namo Rambe, Galang, Patumbak, Pantai Labu dan Pagar Merbau selama tahun 2023 tidak ada penerbitan

*Warehouse permits issued in 2023 experienced a decrease compared to 2022, where in 2022 there were 66 warehouse permits issued while in 2023 there were 62. The largest number of issuances in 2023 was for Percut Sei Tuan District with 16 while several District such as Gunung Meriah District, Sinembah Tanjung Muda Hulu, Sinembah Tanjung Muda Hilir, Bangun Purba, Sibolangi, Namo Rambe, Galang, Patumbak, Pantai Labu and Pagar Merbau during 2023 there were no publications*

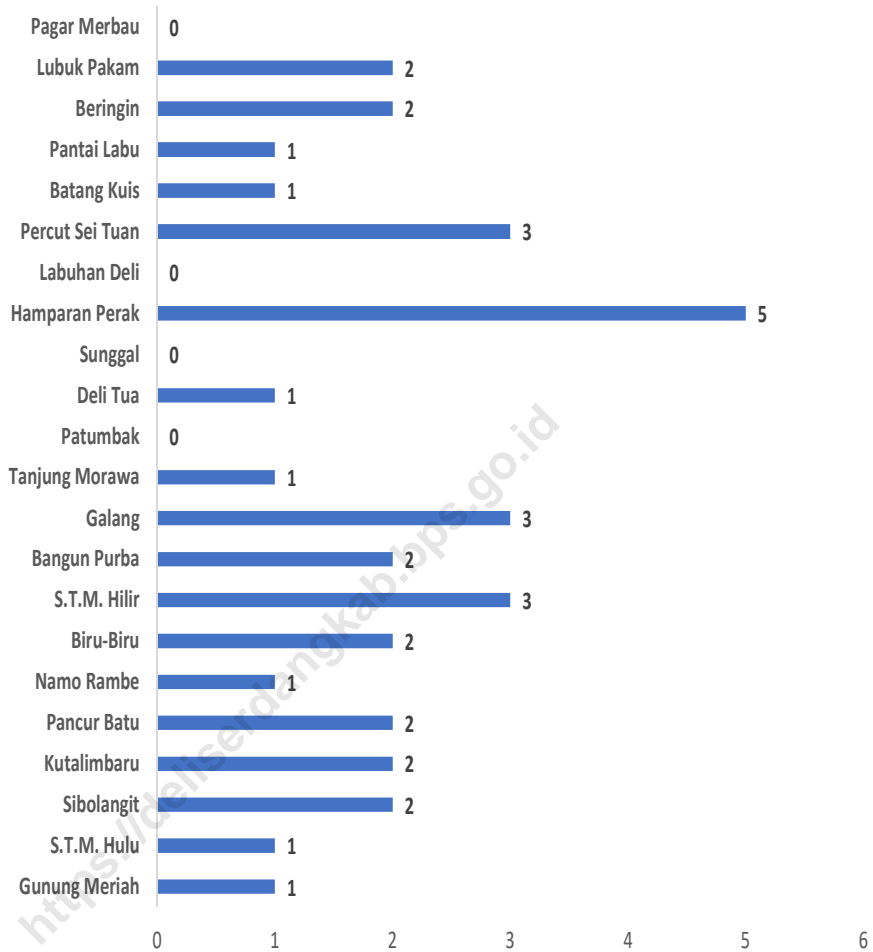


Sumber/Source: Dinas Penanaman Modal dan Pelayanan Perizinan Terpadu Satu Pintu Kabupaten Deli Serdang/*Unified Licensing and Investment Office of Deli Serdang*

**Gambar 11.1**  
**Figures**

**Banyaknya Penerbitan Surat Izin Usaha Perdagangan (SIUP) Menurut Kecamatan di Kabupaten Deli Serdang, 2018-2021**

***Number of Trade Business License (TBL) Published by Subdistrict in Deli Serdang Regency, 2018-2021***



Sumber/Source: Dinas Penanaman Modal dan Pelayanan Perizinan Terpadu Satu Pintu Kabupaten Deli Serdang/Unified Licensing and Investment Office of Deli Serdang

**Gambar 11.2** Jumlah Pasar/Pekan yang Dikelola oleh Pemerintah dan Tempat Berjualan di Kabupaten Deli Serdang (Unit), 2023  
**Figures** Number of Market and Shopping Center Managed by Government in Deli Serdang Regency (unit), 2023

**Tabel 11.1**  
**Table****Usaha Industri Komoditi Andalan di Kabupaten Deli Serdang, 2023**  
**Manufacturing of Mainstay Commodity in Deli Serdang Regency (unit), 2023**

<b>Klasifikasi Industri</b> <b>Industrial Classification</b>	<b>Unit Usaha</b>	<b>Tenaga Kerja</b>	<b>Produksi</b>	<b>Investasi</b> <b>(Rp.000)</b>	<b>Produksi</b> <b>(Rp.000)</b>
(1)	(2)	(3)	(4)	(5)	(6)
Keripik Ubi Aneka Rasa <i>Sweet Potato Chips</i>	55	271	63 Ton	Rp966.200	Rp25.036.000
Opak / Opak	60	422	5.892 Ton	Rp1,185.800	Rp35.349.000
Sapu Ijuk <i>Palm-fiber broom</i>	73	410	1.215.000 Batang	Rp236.000	Rp5.467.500
Keramik Gerabah <i>Pottery Ceramics</i>	13	95	495.000 Pcs	Rp880.000	Rp6.040.000
Gula Aren / <i>Palm Sugar</i>	168	380	398,75 Ton	Rp541.000	Rp5.981.250
Tenun Tradisional <i>Traditional Woven</i>	36	80	17.600 Lembar	Rp558.000	Rp6.845.400
Jagung Marning / <i>Marning Corn</i>	16	92	685 Ton	Rp230.000	Rp4.932.000
Sulaman Bordir / <i>Embroidery</i>	67	204	20.700 Pcs	Rp614.000	Rp2.710.200
Kerupuk Kulit Ikan <i>Fish Skin Crackers</i>	1	19	4 Ton	Rp250.000	Rp320.200
Sambal(Makanan Olahan) <i>SambalProcessed Foods)</i>	3	15	2.830 Pcs	Rp36.000	Rp99.050



Lanjutan Tabel/Continued Table 11.2

<b>Klasifikasi Industri Industrial Classification</b>	<b>Unit Usaha</b>	<b>Tenaga Kerja</b>	<b>Produksi</b>	<b>Investasi (Rp.000)</b>	<b>Produksi (Rp.000)</b>
(1)	(2)	(3)	(4)	(5)	(6)
<i>Kopi / Coffee</i>	10	50	29 Ton	Rp304.500	Rp618.240
<i>Teh Sereh Dua Saudara/ Dua Saudara Lemon Grass Tea</i>	1	11	3,3 Ton	Rp65.000	Rp396.000
<i>Batik/ Batik</i>	5	58	5.200 Lembar	Rp405.000	Rp2.890.400
<i>Anyaman Bambu/ Woven Bamboo</i>	10	55	110 Set	Rp550.000	Rp1.310.800
<i>Kerajinan Sabut Kelapa/ Coconut Coir Craft</i>	1	6	550 Pcs	Rp16.500	Rp220.000
<i>Kerajinan Sapu Lidi Hias dari Lidi Sawit/ Lidi Palm Craft</i>	2	11	660 Pcs	Rp44.000	Rp549.980
<i>Akrilik/ Acrylic</i>	2	5	715 Pcs	Rp44.000	Rp220.020
<i>Kerajinan Tangan Rajut dari Benang (Tas, Dompot, Sepatu, dll)/ Crochet Hands</i>	3	8	7.000 Pcs	Rp100.000	Rp1.750.000
<b>Kabupaten Deli Serdang</b>	<b>526</b>	<b>2 192</b>		<b>7 026 000</b>	<b>10 0736 040</b>

Sumber/Source: Dinas Perindustrian dan Perdagangan Kabupaten Deli Serdang / Industry and Trade Office of Deli Serdang Regency.

**Tabel 11.2** Jumlah Pasar/Pekan yang Dikelola oleh Pemerintah dan Tempat Berjualan di Kabupaten Deli Serdang (Unit), 2023  
**Table** Number of Market and Shopping Center Managed by Government in Deli Serdang Regency (unit), 2023

Kecamatan Subdistrict	Jumlah Pasar atau Pekan Number of Market	Tempat Berjualan / Number of Market			
		Kios	Los	Lainnya (Kios terbuka)	Jumlah
(1)	(2)	(3)	(4)	(5)	(6)
1. Gunung Meriah	1	-	44	-	44
2. S.T.M. Hulu	1	-	102	-	102
3. Sibolangit	2	66	300	-	366
4. Kutalimbaru	2	14	148	-	162
5. Pancur Batu	2	272	712	-	984
6. Namo Rambe	1	36	204	-	240
7. Biru-Biru	2	55	142	-	197
8. S.T.M. Hilir	3	-	319	-	319
9. Bangun Purba	2	32	269	-	301
10. Galang	3	252	221	-	473
11. Tanjung Morawa	1	125	218	-	343
12. Patumbak	-	-	-	-	-
13. Deli Tua	1	227	842	-	1 069
14. Sunggal	-	-	-	-	-
15. Hamparan Perak	5	85	292	-	377
16. Labuhan Deli	-	-	-	-	-
17. Percut Sei Tuan	3	331	252	-	583
18. Batang Kuis	1	204	107	-	311
19. Pantai Labu	1	24	53	-	77
20. Beringin	2	162	105	-	267
21. Lubuk Pakam	2	449	403	-	852
22. Pagar Merbau	-	-	-	-	-
<b>Kabupaten Deli Serdang</b>	<b>35</b>	<b>2 334</b>	<b>4 733</b>	<b>-</b>	<b>7 067</b>

Sumber/Source: Dinas Perindustrian dan Perdagangan Kabupaten Deli Serdang / Industry and Trade Office of Deli Serdang Regency.

**Tabel 11.3**      **Banyaknya Penerbitan Surat Izin Gudang Menurut**  
**Table**            **Kecamatan di Kabupaten Deli Serdang, 2019-2023**  
**Number Of Storehouse License Published by Subdistrict in**  
**Deli Serdang Regency, 2019-2023**

<b>Kecamatan</b> <b>Subdistrict</b>	<b>2019(*)</b>	<b>2020(*)</b>	<b>2021</b>	<b>2022</b>	<b>2023</b>
(1)	(2)	(3)	(4)	(5)	(6)
1. Gunung Meriah	-	-	-	-	-
2. S.T.M. Hulu	-	-	-	-	-
3. Sibolangit	-	1	-	-	-
4. Kutalimbaru	-	-	-	-	1
5. Pancur Batu	-	1	1	-	1
6. Namo Rambe	-	1	-	2	-
7. Biru-Biru	-	2	-	-	-
8. S.T.M. Hilir	-	-	1	-	-
9. Bangun Purba	1	-	-	-	-
10. Galang	-	-	1	-	-
11. Tanjung Morawa	12	9	11	10	6
12. Patumbak	2	1	-	1	-
13. Deli Tua	-	-	1	-	3
14. Sunggal	5	5	11	9	6
15. Hamparan Perak	1	-	4	5	1
16. Labuhan Deli	1	3	4	3	5
17. Percut Sei Tuan	5	6	11	34	16
18. Batang Kuis	-	-	-	-	1
19. Pantai Labu	-	-	1	-	-
20. Beringin	-	1	1	-	1
21. Lubuk Pakam	1	1	-	2	1
22. Pagar Merbau	1	1	-	-	-
<b>Kabupaten Deli Serdang</b>	<b>29</b>	<b>32</b>	<b>47</b>	<b>66</b>	<b>62</b>

Catatan/Note: (\*) : Perbaikan Data

Sumber/Source: Dinas Penanaman Modal dan Pelayanan Perizinan Terpadu Satu Pintu Kabupaten Deli Serdang/Unified Licensing and Investment Office of Deli Serdang

**Tabel 11.4**  
**Table****Penerimaan Beras BULOG Sub Divisi Regional I Medan (ton), 2023**  
**Revenue Of Rice By Logistis Warehouse Sub Division Of Regional I Medan (ton), 2023**

<b>Bulan Month</b>	<b>Hasil Giling Gabah/ RMV</b>	<b>Pengadaan Dalam Negeri/ Eksport</b>	<b>Pengadaan Luar Negeri/ Import</b>	<b>Pergerakan Nasional/ Move in Nasional</b>	<b>Pergerakan Regional/ Move in Regional</b>
(1)	(2)	(3)	(4)	(5)	(6)
Januari <i>January</i>	-	-	21,911,550	577,700	419,900
Februari <i>February</i>	-	-	2,801,600	-	330,100
Maret <i>March</i>	-	-	31,374,350	-	675,000
April <i>April</i>	-	-	62,350	-	625,000
Mei <i>May</i>	-	20,000	12,240,850	-	700,000
Juni <i>June</i>	-	30,000	17,104,200	-	750,000
Juli <i>July</i>	-	-	19,752,100	-	-
Agustus <i>August</i>	-	-	22,696,350	-	475,000
September <i>September</i>	-	-	11,738,450	-	625,000
Oktober <i>October</i>	-	-	4,114,850	-	995,000
Nopember <i>November</i>	-	-	22,824,250	-	955,000
Desember <i>December</i>	-	-	13,462,140	-	375,000

Sumber/Source: BULOG Sub Divisi Regional I Medan/ *BULOG Sub Division of Regional I Medan*

**Table 11.5**      **Penyaluran Beras Dolog Sub Divisi Regional I Medan Untuk Kabupaten Deli Serdang (Ton), 20223**  
***Distribution Of Rice By Logistic Warehouse Division Of Regional I Medan For Deli Serdang Regency (Ton), 2023***

<b>Bulan Month</b>	<b>TNI Armed Forces</b>	<b>POLRI Police Command</b>	<b>Dep. Kehakiman Office Law</b>	<b>Trans- migrasi Trans- migrations</b>	<b>Dep. Sosial Social</b>	<b>RASKIN (BB-PPKM 2021)</b>
(1)	(2)	(3)	(4)	(5)	(6)	(7)
Januari <i>January</i>	-	-	-	-	-	-
Februari <i>February</i>	-	-	-	-	-	-
Maret <i>March</i>	-	-	-	-	-	708,050
April <i>April</i>	-	-	-	-	-	708,050
Mei <i>May</i>	-	-	-	-	-	708,050
Juni <i>June</i>	-	-	-	-	-	-
Juli <i>July</i>	-	-	-	-	-	-
Agustus <i>August</i>	-	-	-	-	-	-
September <i>September</i>	-	-	-	-	-	694,880
Oktober <i>October</i>	-	-	-	-	-	694,880
Nopember <i>November</i>	-	-	-	-	-	694,880
Desember <i>December</i>	-	-	-	-	-	694,880

Sumber/Source: BULOG Sub Divisi Regional Medan/ *BULOG Sub Division of Regional I Medan*

**SISTEM NERACA REGIONAL  
SYSTEM OF REGIONAL ACCOUNTS**





**PENJELASAN TEKNIS****TECHNICAL NOTES**

1. Penghitungan statistik neraca nasional mengikuti buku petunjuk yang diterbitkan oleh Perserikatan Bangsa Bangsa (PBB) dikenal sebagai Sistem Neraca Nasional (SNN). SNN adalah rekomendasi internasional tentang bagaimana menyusun ukuran aktivitas ekonomi yang sesuai dengan standar neraca baku yang didasarkan pada prinsip-prinsip ekonomi. Rekomendasi yang dimaksud dinyatakan dalam sekumpulan konsep, definisi, klasifikasi, dan aturan neraca yang disepakati secara internasional dalam mengukur indikator tertentu seperti Produk Domestik Bruto (PDB). Salah satu bentuk adaptasi pencatatan statistik nasional adalah melakukan perubahan tahun dasar PDB Indonesia dari tahun 2000 ke 2010. Perubahan tahun dasar PDB dilakukan seiring dengan mengadopsi rekomendasi PBB yang tertuang dalam Sistem Neraca Nasional 2008 (SNA 2008).
  2. Produk Domestik Bruto pada tingkat nasional serta Produk Domestik Regional Bruto (PDRB) pada tingkat regional (kabupaten) menggambarkan kemampuan suatu wilayah untuk menciptakan nilai tambah pada suatu waktu tertentu. Untuk menyusun PDB maupun PDRB
1. *The method used to estimate national accounts statistics is based on the standard guidelines formed by United Nation known as System of National Accounts (SNA). SNA is the internationally agreed standard set of recommendations on how to compile measures of economic activity in accordance with strict accounting conventions based on economic principles. The recommendations are expressed in term of a set of concepts, definitions, classifications and accounting rules that comprise the internationally agreed standard for measuring indicators such as Gross Domestic Product (GDP). One of the improvement in the national statistical system is to rebase GDP form base year 2000 to 2010 in order to capture current economic condition. It is in line with the United Nations (UN) recommendation on 2008 SNA.*
  2. *The basic measure of the value added arising from economic activity is known as Gross Domestic Product at the national level and Gross Regional Domestic Product (GRDP) at the regional level (provinces/ regencies/ municipalities). To compile these statistics, two approaches*



digunakan 2 pendekatan, yaitu lapangan usaha dan pengeluaran. Keduanya menyajikan komposisi data nilai tambah dirinci menurut sumber kegiatan ekonomi (lapangan usaha) dan menurut komponen penggunaannya. PDB maupun PDRB dari sisi lapangan usaha merupakan penjumlahan seluruh komponen nilai tambah bruto yang mampu diciptakan oleh sektor0sektor ekonomi atas berbagai aktivitas produksinya. Sedangkan dari sisi pengeluaran menjelaskan tentang penggunaan dari nilai tambah tersebut.

3. PDB menurut lapangan usaha mengalami perubahan klasifikasi dari 9 lapangan usaha menjadi 17 lapangan usaha. PDB menurut lapangan usaha dirinci menurut total nilai tambah dari seluruh sektor ekonomi yang mencakup lapangan usaha Pertanian, Kehutanan, dan Perikanan; Pertambangan dan Penggalian; Industri Pengolahan; Pengadaan Listrik dan Gas; Pengadaan Air, Pengelolaan Sampah, Limbah dan Daur Ulang; Konstruksi; Perdagangan Besar dan Eceran, Reparasi Mobil dan Sepeda Motor; Transportasi dan Pergudangan; Penyediaan Akomodasi dan Makan Minum; Informasi dan Komunikasi; Jasa Keuangan dan Asuransi; Real Estat; Jasa

*have been used, i.e. "production approach" and "expenditure approach". The first approach is to measure value added produced by various kinds of economic activities, while the second approach is to measure final uses of the country's output. In other words, GDP/GRDP is the sum of total value added produced by all economic industries (activities) and the way of using it.*

3. *GDP by industry classification changes from 9 sectors to 17 industries. GDP by industry is classified by types of economic activities such as Agriculture, Forestry and Fishing; Mining and Quarrying; Manufacturing; Electricity and Gas; Water supply, Sewerage, Waste Management and Remediation Activities; Construction; Wholesale and Retail Trade; Repair of Motor Vehicles and Motorcycles; Transportation and Storage; Accommodation and Food Service Activities; Information and Communication; Financial and Insurance Activities; Real Estate Activities; Business Activities; Public Administration; Defence and Compulsory Social Security; Education; Human Health and*

Perusahaan; Administrasi Pemerintahan, Pertahanan dan Jaminan Sosial Wajib; Jasa Pendidikan; Jasa Kesehatan dan Kegiatan Sosial; dan Jasa lainnya.

*Social Work Activities; and Other Services Activities.*

4. PDB menurut pengeluaran mengalami perubahan klasifikasi dimana pengeluaran konsumsi Lembaga Non Profit yang Melayani Rumah Tangga (LNPRT) yang sebelumnya termasuk bagian dari pengeluaran konsumsi rumah tangga menjadi komponen terpisah. Sehingga klasifikasi PDB menurut pengeluaran dirinci menjadi 7 komponen yaitu komponen pengeluaran konsumsi rumah tangga, pengeluaran konsumsi LNPRT, pengeluaran konsumsi pemerintah, pembentukan modal tetap bruto, perubahan inventori, ekspor barang dan jasa, dan impor barang dan jasa.

4. *GDP by expenditure classification changes where consumption expenditure Nonprofit Institutions Serving Households (NPISH) previously included as part of household consumption expenditure is taken out into separate component. So that, GDP by type of expenditures is classified into: household consumption expenditure, NPISH consumption expenditure, government consumption expenditure, gross fixed capital formation, changes in inventories, exports of goods and services, and imports of goods and services.*

5. Produk Domestik Bruto maupun agregat turunannya disajikan dalam 2 (dua) versi penilaian, yaitu atas dasar "harga berlaku" dan atas dasar "harga konstan". Disebut sebagai harga berlaku karena seluruh agregat dinilai dengan menggunakan harga pada tahun berjalan, sedangkan harga konstan penilaiannya didasarkan kepada harga satu tahun dasar tertentu, dalam publikasi ini digunakan harga tahun 2010.

5. *GDP and its aggregations are presented in two forms: at current market prices and at constant base year market prices. In presenting current market prices, all aggregates are valued at current market prices, while base year constant market prices are shown by valuing all aggregates at fixed base year prices. Year of 2010 is used as the base year in this publication.*

6. Laju pertumbuhan Produk Domestik Bruto diperoleh dari perhitungan PDB atas dasar harga konstan. Diperoleh dengan cara mengurangi nilai PDB pada tahun ke  $n$  terhadap nilai pada tahun ke  $n-1$  (tahun sebelumnya), dibagi dengan nilai pada tahun ke  $n-1$ , dikalikan dengan 100 persen. Laju pertumbuhan menunjukkan perkembangan agregat pendapatan dari satu waktu tertentu terhadap waktu sebelumnya.
6. *Growth rate of Gross Domestic Product is derived from GDP at constant market prices. It is obtained by subtracting the value of GDP year  $n$  with the value of GDP year  $n-1$ , divided by the value of GDP year  $n-1$  then multiplied by 100 percent. The growth rate of GDP explains the income growth during the given period.*

<https://deliserdangkab.bps.go.id>

**ULASAN**

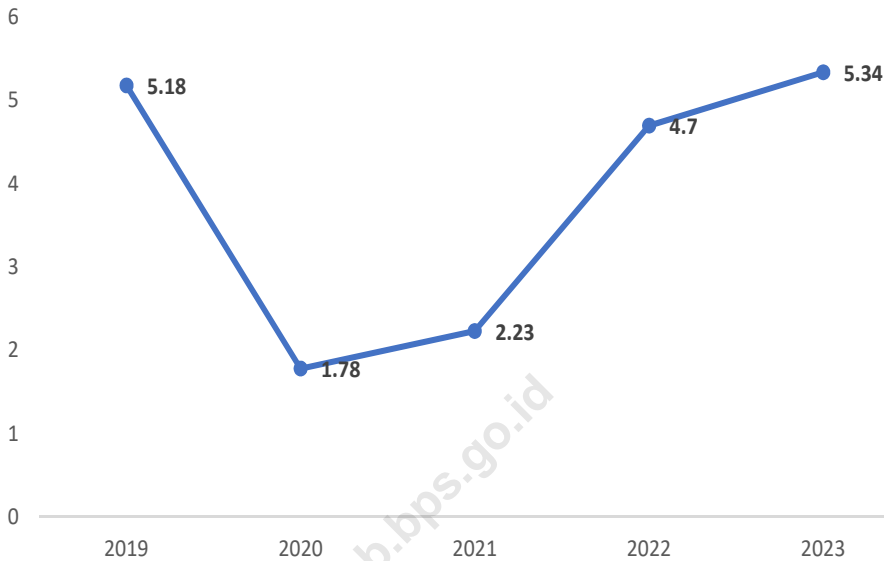
Angka PDRB atas dasar harga berlaku (ADHB) Kabupaten Deli Serdang tahun 2022 senilai 139.097,71 milyar rupiah. Lapangan usaha Industri Pengolahan masih memberi sumbangan terbesar pada PDRB Kabupaten Deli Serdang. Sumbangan sektor tersebut pada PDRB Kabupaten Deli Serdang mencapai 29,03 persen. Laju pertumbuhan ekonomi Kabupaten Deli Serdang secara keseluruhan sebesar 5,34 persen dibandingkan tahun lalu.

**DESCRIPTION**

*The GRDP figure based on current prices (ADHB) for Deli Serdang Regency in 2022 is 139,097.71 billion rupiahs. The Processing Industry business sector still provides the largest contribution to the GRDP of Deli Serdang Regency. The sector's contribution to the GRDP of Deli Serdang Regency reached 29.03 percent. The overall economic growth rate for Deli Serdang Regency was 5.34 percent compared to last year.*

<https://deliserdangkab.bps.go.id>



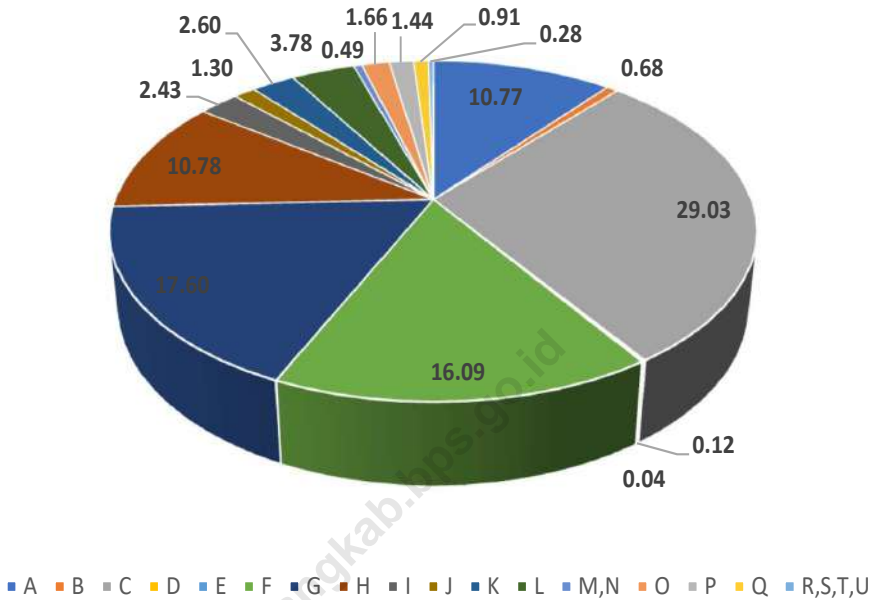


Sumber/Source: BPS, berbagai sensus, survei dan sumber lain/ BPS-Statistics Indonesia, various census, survey, and other sources

**Gambar**  
**Figures** 12.1

**Jumlah Pasar/Pekan yang Dikelola oleh Pemerintah dan Tempat Berjualan di Kabupaten Deli Serdang (Unit), 2023**

**Number of Market and Shopping Center Managed by Government in Deli Serdang Regency (unit), 2023**



Sumber/Source: BPS, berbagai sensus, survei dan sumber lain/ BPS-Statistics Indonesia, various census, survey, and other sources

**Gambar 12.2** **Distribusi Persentase Produk Domestik Regional Bruto Atas Dasar Harga Berlaku Menurut Lapangan Usaha, 2023**  
**Figures** **Percentage Distribution of Gross Regional Domestic Product at Current Market Prices by Industry, 2023**

## 12.1 PRODUK DOMESTIK REGIONAL BRUTO PROVINSI PROVINCIAL GROSS REGIONAL DOMESTIC PRODUCT

**Tabel 12.1** Produk Domestik Regional Bruto Atas Dasar Harga Berlaku Menurut Lapangan Usaha (miliar rupiah), 2019-2023  
**Table** *Gross Regional Domestic Product at Current Market Prices by Industry (billion rupiahs), 2019-2023*

Lapangan Usaha/ <i>Industry</i>	2019	2020	2021	2022*	2023**
(1)	(2)	(3)	(4)	(5)	(6)
A Pertanian, Kehutanan, dan Perikanan/ <i>Agriculture, Forestry, and Fishing</i>	11 020,53	11 519,12	12 214,16	12 132,23	14 978,80
B Pertambangan dan Penggalian/ <i>Mining and Quarrying</i>	774,91	770,15	824,51	920,21	952,71
C Industri Pengolahan/ <i>Manufacturing</i>	33 813,08	34 197,98	36 222,42	39 014,57	40 381,06
D Pengadaan Listrik dan Gas/ <i>Electricity and Gas</i>	131,38	137,78	144,27	156,77	162,38
E Pengadaan Air; Pengelolaan Sampah, Limbah, dan Daur Ulang/ <i>Water Supply; Sewerage, Waste Management, and Remediation Activities</i>	47,10	49,06	52,75	53,69	55,66
F Konstruksi/ <i>Construction</i>	17 594,63	17 973,83	19 014,42	20 611,64	22 384,38
G Perdagangan Besar dan Eceran; Reparasi Mobil dan Sepeda Motor/ <i>Wholesale and Retail Trade; Repair of Motor Vehicles and Motorcycles</i>	18 838,60	19 307,43	20 506,53	22 627,00	24 478,27
H Transportasi dan Pergudangan/ <i>Transportation and Storage</i>	9 802,16	8 591,35	8 211,81	11 178,58	14 989,39
I Penyediaan Akomodasi dan Makan Minum/ <i>Accommodation and Food Service Activities</i>	3 011,95	2 759,81	2 741,35	3 005,17	3 374,92
J Informasi dan Komunikasi/ <i>Information and Communication</i>	1 242,53	1 373,82	1 511,96	1 680,98	1 805,14



Lanjutan Tabel/*Continued Table* 12.1

<b>Lapangan Usaha/Industry</b>	<b>2019</b>	<b>2020</b>	<b>2021</b>	<b>2022*</b>	<b>2023**</b>
(1)	(2)	(3)	(4)	(5)	(6)
K Jasa Keuangan dan Asuransi/ <i>Financial and Insurance Activities</i>	2 804,81	2 853,00	3 103,05	3 412,69	3 623,06
L Real Estat/ <i>Real Estate Activities</i>	4 551,13	4 735,64	4 805,90	5 065,34	5 258,99
M,N Jasa Perusahaan/ <i>Business Activities</i>	524,97	543,68	560,37	626,03	684,74
O Administrasi Pemerintahan, Pertahanan, dan Jaminan Sosial Wajib/ <i>Public Administration and Defence; Compulsory Social Security</i>	2 160,44	2 224,95	2 219,52	2 217,79	2 302,15
P Jasa Pendidikan/ <i>Education</i>	1 644,64	1 710,51	1 775,56	1 843,60	1 999,00
Q Jasa Kesehatan dan Kegiatan Sosial/ <i>Human Health and Social Work Activities</i>	1 055,27	1 085,91	1 079,99	1 161,89	1 270,64
R,S,T,U Jasa Lainnya/ <i>Other Services Activities</i>	316,01	311,22	317,72	352,30	396,42
<b>Produk Domestik Regional Bruto/ Gross Domestic Regional Product</b>	<b>109 334,14</b>	<b>110 145,24</b>	<b>115 306,29</b>	<b>126 060,49</b>	<b>139 097,71</b>

Catatan/Note: \* : Angka Sementara

\*\* : Angka Sangat Sementara

Sumber/Source: BPS, berbagai sensus, survei dan sumber lain/ BPS-Statistics Indonesia, various census, survey, and other sources

**Tabel 12.2**      **Produk Domestik Regional Bruto Atas Dasar Harga Konstan 2010 Menurut Lapangan Usaha (miliar rupiah), 2019-2023**  
**Gros Regional Domestic Product at 2010 Constant Market Prices by Industry (billion rupiahs), 2019-2023**

Lapangan Usaha/Industry	2019	2020	2021	2022*	2023**
(1)	(2)	(3)	(4)	(5)	(6)
A    Pertanian, Kehutanan, dan Perikanan/ <i>Agriculture, Forestry, and Fishing</i>	8 534.10	8 597.36	8 841.74	9 292.43	9 505.45
B    Pertambangan dan Penggalian/ <i>Mining and Quarrying</i>	575.27	572.01	595.54	624.07	645.42
C    Industri Pengolahan/ <i>Manufacturing</i>	22 107.68	21 684.11	22 294.87	22 520.38	22 971.29
D    Pengadaan Listrik dan Gas/ <i>Electricity and Gas</i>	110.07	115.61	119.92	125.47	128.25
E    Pengadaan Air; Pengelolaan Sampah, Limbah, dan Daur Ulang/ <i>Water Supply; Sewerage, Waste Management, and Remediation Activities</i>	31.24	32.39	34.73	35.05	35.58
F    Konstruksi/ <i>Construction</i>	10 983.27	10 902.10	11 222.77	11 515.88	12 197.63
G    Perdagangan Besar dan Eceran; Reparasi Mobil dan Sepeda Motor/ <i>Wholesale and Retail Trade; Repair of Motor Vehicles and Motorcycles</i>	12 299.62	12 168.85	12 673.28	13 639.95	14 294.28
H    Transportasi dan Pergudangan/ <i>Transportation and Storage</i>	5 885.24	5 173.00	4 864.50	5 697.95	7 071.57
I    Penyediaan Akomodasi dan Makan Minum/ <i>Accommodation and Food Service Activities</i>	2 065.25	1 890.57	1 875.69	2 047.97	2 235.57
J    Informasi dan Komunikasi/ <i>Information and Communication</i>	1 126.34	1 225.82	1 323.35	1 438.84	1 535.04

Lanjutan Tabel/*Continued Table* 12.2

<b>Lapangan Usaha/Industry</b>	<b>2019</b>	<b>2020</b>	<b>2021</b>	<b>2022*</b>	<b>2023**</b>
<b>(1)</b>	<b>(2)</b>	<b>(3)</b>	<b>(4)</b>	<b>(5)</b>	<b>(6)</b>
K Jasa Keuangan dan Asuransi/ <i>Financial and Insurance Activities</i>	1 805,37	1 843,75	1 931,49	2 024,16	2 120,82
L Real Estat/ <i>Real Estate Activities</i>	2 569,19	2 609,48	2 574,81	2 664,90	2 732,78
M,N Jasa Perusahaan/ <i>Business Activities</i>	331,76	326,14	325,98	349,17	369,15
O Administrasi Pemerintahan, Pertahanan, dan Jaminan Sosial Wajib/ <i>Public Administration and Defence; Compulsory Social Security</i>	1 303,49	1 302,34	1 299,74	1 296,38	1 315,84
P Jasa Pendidikan/ <i>Education</i>	1 254,11	1 273,20	1 319,68	1 367,04	1 455,04
Q Jasa Kesehatan dan Kegiatan Sosial/ <i>Human Health and Social Work Activities</i>	699,81	690,60	682,54	722,96	769,63
R,S,T,U Jasa Lainnya/ <i>Other Services Activities</i>	196,87	189,52	193,00	206,05	220,34
<b>Produk Domestik Regional Bruto/ Gross Domestic Regional Product</b>	<b>71 878,68</b>	<b>70 596,85</b>	<b>72 173,63</b>	<b>75 568,66</b>	<b>79 603,68</b>

Catatan/*Note*: \* : Angka Sementara

\*\* : Angka Sangat Sementara

Sumber/*Source*: BPS, berbagai sensus, survei dan sumber lain/ BPS-Statistics Indonesia, various census, survey, and other sources

**Tabel 12.3**  
**Table****Distribusi Persentase Produk Domestik Regional Bruto Atas Dasar Harga Berlaku Menurut Lapangan Usaha, 2019-2023****Percentage Distribution of Gross Regional Domestic Product at Current Market Prices by Industry, 2019-2023**

Lapangan Usaha/ <i>Industry</i>	2019	2020	2021	2022*	2023**
(1)	(2)	(3)	(4)	(5)	(6)
A Pertanian, Kehutanan, dan Perikanan/ <i>Agriculture, Forestry, and Fishing</i>	10,08	10,46	10,59	10,68	10,77
B Pertambangan dan Penggalian/ <i>Mining and Quarrying</i>	0,71	0,70	0,72	0,72	0,68
C Industri Pengolahan/ <i>Manufacturing</i>	30,93	31,05	31,41	30,59	29,03
D Pengadaan Listrik dan Gas/ <i>Electricity and Gas</i>	0,12	0,13	0,13	0,12	0,12
E Pengadaan Air; Pengelolaan Sampah, Limbah, dan Daur Ulang/ <i>Water Supply; Sewerage, Waste Management, and Remediation Activities</i>	0,04	0,04	0,05	0,04	0,04
F Konstruksi/ <i>Construction</i>	16,09	16,32	16,49	16,16	16,09
G Perdagangan Besar dan Eceran; Reparasi Mobil dan Sepeda Motor/ <i>Wholesale and Retail Trade; Repair of Motor Vehicles and Motorcycles</i>	17,23	17,53	17,78	17,74	17,60
H Transportasi dan Pergudangan/ <i>Transportation and Storage</i>	8,97	7,80	7,12	8,76	10,78
I Penyediaan Akomodasi dan Makan Minum/ <i>Accommodation and Food Service Activities</i>	2,75	2,51	2,38	2,36	2,43
J Informasi dan Komunikasi/ <i>Information and Communication</i>	1,14	1,25	1,31	1,32	1,30

Lanjutan Tabel/Continued Table 12.3

Lapangan Usaha/Industry		2019	2020	2021	2022*	2023**
(1)		(2)	(3)	(4)	(5)	(6)
K	Jasa Keuangan dan Asuransi/ <i>Financial and Insurance Activities</i>	2,57	2,59	2,69	2,68	2,60
L	Real Estat/ <i>Real Estate Activities</i>	4,16	4,30	4,17	3,97	3,78
M,N	Jasa Perusahaan/ <i>Business Activities</i>	0,48	0,49	0,49	0,49	0,49
O	Administrasi Pemerintahan, Pertahanan, dan Jaminan Sosial Wajib/ <i>Public Administration and Defence; Compulsory Social Security</i>	1,98	2,02	1,92	1,74	1,66
P	Jasa Pendidikan/ <i>Education</i>	1,50	1,55	1,54	1,45	1,44
Q	Jasa Kesehatan dan Kegiatan Sosial/ <i>Human Health and Social Work Activities</i>	0,97	0,99	0,94	0,91	0,91
R,S,T,U	Jasa Lainnya/ <i>Other Services Activities</i>	0,29	0,28	0,28	0,28	0,28
<b>Produk Domestik Regional Bruto/ Gross Domestic Regional Product</b>		<b>100,01</b>	<b>100,01</b>	<b>100,01</b>	<b>100,00</b>	<b>100,00</b>

Catatan/Note: \* : Angka Sementara

\*\* : Angka Sangat Sementara

Sumber/Source: BPS, berbagai sensus, survei dan sumber lain/ BPS-Statistics Indonesia, various census, survey, and other sources

**Tabel 12.4**  
**Table****Laju Pertumbuhan Produk Domestik Regional Bruto Atas Dasar Harga Konstan 2010 Menurut Lapangan Usaha (persen), 2019-2023**  
**Growth Rate of Gross Regional Domestic Product at 2010 Constant Market Prices by Industry (percent), 2019-2023**

<b>Lapangan Usaha/Industry</b>	<b>2019</b>	<b>2020</b>	<b>2021</b>	<b>2022*</b>	<b>2023**</b>
<b>(1)</b>	<b>(2)</b>	<b>(3)</b>	<b>(4)</b>	<b>(5)</b>	<b>(6)</b>
A Pertanian, Kehutanan, dan Perikanan/ <i>Agriculture, Forestry, and Fishing</i>	4,38	0,74	2,84	5,10	2,29
B Pertambangan dan Penggalian/ <i>Mining and Quarrying</i>	4,65	(0,57)	4,11	4,79	3,42
C Industri Pengolahan/ <i>Manufacturing</i>	3,82	(1,92)	2,82	1,01	2,00
D Pengadaan Listrik dan Gas/ <i>Electricity and Gas</i>	4,88	5,03	3,73	4,63	2,21
E Pengadaan Air; Pengelolaan Sampah, Limbah, dan Daur Ulang/ <i>Water Supply; Sewerage, Waste Management, and Remediation Activities</i>	3,44	3,66	7,23	0,94	1,49
F Konstruksi/ <i>Construction</i>	6,69	(0,74)	2,94	2,61	5,92
G Perdagangan Besar dan Eceran; Reparasi Mobil dan Sepeda Motor/ <i>Wholesale and Retail Trade; Repair of Motor Vehicles and Motorcycles</i>	7,02	(1,06)	4,15	7,63	4,80
H Transportasi dan Pergudangan/ <i>Transportation and Storage</i>	3,27	(12,10)	(5,96)	17,13	24,11
I Penyediaan Akomodasi dan Makan Minum/ <i>Accommodation and Food Service Activities</i>	7,98	(8,46)	(0,79)	9,18	9,16
J Informasi dan Komunikasi/ <i>Information and Communication</i>	7,89	8,83	7,96	8,73	6,69

Lanjutan Tabel/Continued Table 12.4

Lapangan Usaha/Industry		2019	2020	2021	2022*	2023**
(1)		(2)	(3)	(4)	(5)	(6)
K	Jasa Keuangan dan Asuransi/ <i>Financial and Insurance Activities</i>	1,21	2,13	4,76	4,80	4,78
L	Real Estat/ <i>Real Estate Activities</i>	6,84	1,57	(1,33)	3,50	2,55
M,N	Jasa Perusahaan/ <i>Business Activities</i>	6,87	(1,69)	(0,05)	7,12	5,72
O	Administrasi Pemerintahan, Pertahanan, dan Jaminan Sosial Wajib/ <i>Public Administration and Defence; Compulsory Social Security</i>	6,45	(0,09)	(0,20)	(0,26)	1,50
P	Jasa Pendidikan/ <i>Education</i>	6,46	1,52	3,65	3,59	6,44
Q	Jasa Kesehatan dan Kegiatan Sosial/ <i>Human Health and Social Work Activities</i>	6,63	(1,32)	(1,17)	5,92	6,46
R,S,T,U	Jasa Lainnya/ <i>Other Services Activities</i>	6,35	(3,74)	1,84	6,76	6,94
<b>Produk Domestik Regional Bruto/ Gross Domestic Regional Product</b>		<b>5,18</b>	<b>(1,78)</b>	<b>2,23</b>	<b>4,70</b>	<b>5,34</b>

Catatan/Note: \* : Angka Sementara

\*\* : Angka Sangat Sementara

Sumber/Source: BPS, berbagai sensus, survei dan sumber lain/ BPS-Statistics Indonesia, various census, survey, and other sources

**Tabel 12.5**      **Produk Domestik Regional Bruto Atas Dasar Harga Berlaku Menurut Jenis Pengeluaran (miliar rupiah), 2019–2023**  
**Table**            **Gross Regional Domestic Product at Current Market Prices by Type of Expenditure (billion rupiahs), 2019–2023**

Jenis Pengeluaran <i>Type of Expenditure</i>	2019	2020	2021	2022*	2023**
(1)	(2)	(3)	(4)	(5)	(6)
Pengeluaran Konsumsi Rumah Tangga <i>Household Consumption Expenditure</i>	64 449	64 567	67 098	73 614 136	81 986
Pengeluaran Konsumsi LNPRT <i>NPISH Consumption Expenditure</i>	588	594	605	646 625	737
Pengeluaran Konsumsi Pemerintah <i>Government Consumption Expenditure</i>	3 981	3 943	4 031	4 140 290	4 467
Pembentukan Modal Tetap Bruto <i>Gross Fixed Capital Formation</i>	36 271	36 863	38 528	40 604 711	45 049
Perubahan Inventori <i>Changes in Inventories</i>	1 084	1 599	1 616	<b>1 867 888</b>	<b>2 587</b>
Net Ekspor Barang dan Jasa/ <i>Net Exports of Goods and Services</i>	2 961	2 580	3 428	<b>6 673</b>	<b>4 272</b>
<b>Produk Domestik Regional Bruto/Gross Domestic Regional Product</b>	<b>109 334</b>	<b>110 146</b>	<b>115 306</b>	<b>120 880 324</b>	<b>139 098</b>

Catatan/Note: \* : Angka Sementara

\*\* : Angka Sangat Sementara

Sumber/Source: BPS, berbagai sensus, survei dan sumber lain/ BPS-Statistics Indonesia, various census, survey, and other sources



**Tabel 12.6**      **Produk Domestik Regional Bruto Atas Dasar Harga Konstan 2010 Menurut Jenis Pengeluaran (miliar rupiah), 2019–2023**  
**Gross Regional Domestic Product at 2010 Constant Market Prices by Type of Expenditure (billion rupiahs), 2019-2023**

Jenis Pengeluaran Type of Expenditure	2019	2020	2021	2022*	2023**
(1)	(2)	(3)	(4)	(5)	(6)
Pengeluaran Konsumsi Rumah Tangga <i>Household Consumption Expenditure</i>	37 987	37 654	38209	39 957	42 419
Pengeluaran Konsumsi LNPRT <i>NPISH Consumption Expenditure</i>	422	418	422	437	475
Pengeluaran Konsumsi Pemerintah <i>Government Consumption Expenditure</i>	2 298	2 288	2283	2 315	2 441
Pembentukan Modal Tetap Bruto <i>Gross Fixed Capital Formation</i>	24 161	24 156	24539	25 563	27 256
Perubahan Inventori <i>Changes in Inventories</i>	746	1 063	1054	1 099	1 251
Net Ekspor Barang dan Jasa/ <i>Net Exports of Goods and Services</i>	6 264	5 017	5667	6 198	5 762
<b>Produk Domestik Regional Bruto/ Gross Domestic Regional Product</b>	<b>71 878</b>	<b>70 596</b>	<b>72 174</b>	<b>75 569</b>	<b>79 604</b>

Catatan/Note: \* : Angka Sementara

\*\* : Angka Sangat Sementara

Sumber/Source: BPS, berbagai sensus, survei dan sumber lain/ BPS-Statistics Indonesia, various census, survey, and other sources

**Tabel 12.7**      **Distribusi Persentase Produk Domestik Regional Bruto Atas Dasar Harga Berlaku Menurut Pengeluaran, 2019-2023**  
**Table**            **Percentage Distribution of Gross Regional Domestic Product at Current Prices by Expenditure, 201892023**

<b>Jenis Pengeluaran</b> <i>Type of Expenditure</i>	<b>2019</b>	<b>2020</b>	<b>2021</b>	<b>2022*</b>	<b>2023**</b>
(1)	(2)	(3)	(4)	(5)	(6)
Pengeluaran Konsumsi Rumah Tangga <i>Household Consumption Expenditure</i>	58,95	58,62	58,19	57,72	58,94
Pengeluaran Konsumsi LNPRT <i>NPISH Consumption Expenditure</i>	0,54	0,54	0,52	0,51	0,53
Pengeluaran Konsumsi Pemerintah <i>Government Consumption Expenditure</i>	3,64	3,58	3,50	3,25	3,21
Pembentukan Modal Tetap Bruto <i>Gross Fixed Capital Formation</i>	33,17	33,47	33,41	31,84	32,39
Perubahan Inventori <i>Changes in Inventories</i>	0,99	1,45	1,40	1,46	1,86
Net Ekspor Barang dan Jasa/ <i>Net Exports of Goods and Services</i>	2,71	2,34	2,97	5,23	3,07
<b>Produk Domestik Regional Bruto/ <i>Gross Domestic Regional Product</i></b>	<b>100,00</b>	<b>100,00</b>	<b>100,00</b>	<b>100,00</b>	<b>100,00</b>

Catatan/Note: \* : Angka Sementara

\*\* : Angka Sangat Sementara

Sumber/Source: BPS, berbagai sensus, survei dan sumber lain/ BPS-Statistics Indonesia, various census, survey, and other sources

**Tabel 12.8** Laju Pertumbuhan Produk Domestik Regional Bruto Atas Dasar Harga Konstan 2010 Menurut Pengeluaran, 2019 - 2023  
**Table** Growth rate of Gross Regional Domestic Product at Constant Prices by Expenditure, 2019- 2023

Jenis Pengeluaran Type of Expenditure	2019	2020	2021	2022*	2023**
(1)	(2)	(3)	(4)	(5)	(6)
Pengeluaran Konsumsi Rumah Tangga <i>Household Consumption Expenditure</i>	4,59	(0,88)	1,47	4,57	6,16
Pengeluaran Konsumsi LNPRT <i>NPISH Consumption Expenditure</i>	9,41	(0,94)	0,89	3,58	8,66
Pengeluaran Konsumsi Pemerintah <i>Government Consumption Expenditure</i>	0,29	(0,43)	(0,22)	1,41	5,43
Pembentukan Modal Tetap Bruto <i>Gross Fixed Capital Formation</i>	7,69	(0,02)	1,58	4,17	6,62
Perubahan Inventori <i>Changes in Inventories</i>	-	-	-	-	-
Net Ekspor Barang dan Jasa/ Net <i>Exports of Goods and Services</i>	-	-	-	-	-
<b>Produk Domestik Regional Bruto/Gross Domestic Regional Product</b>	<b>5,18</b>	<b>(1,78)</b>	<b>2,24</b>	<b>4,70</b>	<b>5,34</b>

Catatan/Note: \* : Angka Sementara

\*\* : Angka Sangat Sementara

Sumber/Source: BPS, berbagai sensus, survei dan sumber lain/ BPS-Statistics Indonesia, various census, survey, and other sources

**PERBANDINGAN ANTAR KABUPATEN/KOTA  
REGENCY/MUNICIPAL COMPARISON**





**PENJELASAN TEKNIS**

1. Penduduk adalah semua orang yang telah berdomisili selama 1 tahun atau lebih dan/atau mereka yang berdomisili kurang dari 1 tahun tetapi bertujuan menetap.
2. Produk Domestik Bruto pada tingkat nasional serta Produk Domestik Regional Bruto (PDRB) pada tingkat regional (kabupaten) menggambarkan kemampuan suatu wilayah untuk menciptakan nilai tambah pada suatu waktu tertentu. Untuk menyusun PDB maupun PDRB digunakan 2 pendekatan, yaitu lapangan usaha dan pengeluaran. Keduanya menyajikan komposisi data nilai tambah dirinci menurut sumber kegiatan ekonomi (lapangan usaha) dan menurut komponen penggunaannya. PDB maupun PDRB dari sisi lapangan usaha merupakan penjumlahan seluruh komponen nilai tambah bruto yang mampu diciptakan oleh sektor0sektor ekonomi atas berbagai aktivitas produksinya. Sedangkan dari sisi pengeluaran menjelaskan tentang penggunaan dari nilai tambah tersebut.

**TECHNICAL NOTES**

1. *Population includes all residents of the entire geographic territory of Renewtemplate of Indonesia, who have stayed for a year or longer, and those who intended to stay even though their length of stay was less then a year.*
2. *The basic measure of the value added arising from economic activity is known as Gross Domestic Product at the national level and Gross Regional Domestic Product (GRDP) at the regional level (provinces/ regencies/ municipalities). To compile these statistics, two approaches have been used, i.e. "production approach" and "expenditure approach". The first approach is to measure value added produced by various kinds of economic activities, while the second approach is to measure final uses of the country's output. In other words, GDP/GRDP is the sum of total value added produced by all economic industries (activities) and the way of using it.*

3. Laju pertumbuhan Produk Domestik Bruto diperoleh dari perhitungan PDB atas dasar harga konstan. Diperoleh dengan cara mengurangi nilai PDB pada tahun ke- $n$  terhadap nilai pada tahun ke- $n-1$  (tahun sebelumnya), dibagi dengan nilai pada tahun ke- $n-1$ , dikalikan dengan 100 persen. Laju pertumbuhan menunjukkan perkembangan agregat pendapatan dari satu waktu tertentu terhadap waktu sebelumnya.
  4. Penduduk miskin adalah penduduk yang memiliki rata-rata pengeluaran per kapita per bulan di bawah Garis Kemiskinan.
  5. Untuk mengukur kemiskinan, BPS menggunakan konsep kemampuan memenuhi kebutuhan dasar (basic needs approach). Dengan pendekatan ini, kemiskinan dipandang sebagai ketidakmampuan dari sisi ekonomi untuk memenuhi kebutuhan dasar makanan dan bukan makanan yang diukur dari sisi pengeluaran. Metode yang digunakan adalah menghitung Garis Kemiskinan (GK), yang terdiri dari dua komponen yaitu Garis Kemiskinan Makanan (GKM) dan Garis Kemiskinan Non-Makanan (GKNM). Penghitungan Garis Kemiskinan dilakukan secara terpisah untuk daerah perkotaan dan perdesaan.
3. *Growth rate of Gross Domestic Product is derived from GDP at constant market prices. It is obtained by subtracting the value of GDP year  $n$  with the value of GDP year  $n-1$ , divided by the value of GDP year  $n-1$  then multiplied by 100 percent. The growth rate of GDP explains the income growth during the given period.*
  4. *A person whose expenditure per capita per month is below the poverty line is considered to be poor.*
  5. *To measure poverty, BPS-Statistics Indonesia has used the concept of basic needs approach. Therefore, poverty is viewed as economic inability to fulfill food and non-food basic needs which are measured by consumption/ expenditure. The method used is calculating poverty line, which consists of two components that are Food Poverty Line (FPL) and Non-Food Poverty Line (NFPL). The poverty line was calculated separately for urban and rural areas.*

**Tabel 13.1**  
**Table****Penduduk, Laju Pertumbuhan Penduduk Menurut Kabupaten/Kota di Provinsi Sumatera Utara, 2020 dan 2023**  
**Population and Population Growth Rate by Regency/ Municipality in Sumatera Utara Province, 2020 and 2023**

Kabupaten/Kota Regency/Municipality	Penduduk Population		Laju Pertumbuhan Penduduk per Tahun (%) Annual Population Growth Rate	
	2020 <sup>1)</sup>	2023 <sup>2)</sup>	2010-2020 <sup>3)</sup>	2020-2023 <sup>4)</sup>
(1)	(2)	(3)	(4)	(5)
Nias	146 672	153 658	1,07	1,71
Mandailing Natal	472 886	496 975	1,51	1,82
Tapanuli Selatan	300 911	312 540	1,28	1,39
Tapanuli Tengah	365 177	386 895	1,56	2,12
Tapanuli Utara	312 758	323 102	1,10	1,19
Toba	206 199	213 850	1,71	1,33
Labuhanbatu	493 899	513 826	1,70	1,45
Asahan	769 960	802 563	1,38	1,52
Simalungun	990 246	1 035 920	1,87	1,65
Dairi	308 764	324 747	1,30	1,85
Karo	404 998	420 799	1,40	1,40
Deli Serdang	1 931 441	2 018 164	0,74	1,61
Langkat	1 030 202	1 066 711	0,61	1,27
Nias Selatan	360 531	382 539	2,14	2,18
Humbang Hasundutan	197 751	204 700	1,38	1,26
Pakpak Bharat	52 351	55 172	2,51	1,93
Samosir	136 441	141 333	1,28	1,29
Serdang Bedagai	657 490	682 918	0,98	1,39
Batu Bara	410 678	430 533	0,86	1,73
Padang Lawas Utara	260 720	275 448	1,50	2,02
Padang Lawas	261 011	275 648	1,44	2,00
Labuhanbatu Selatan	314 094	330 797	1,20	1,90
Labuhanbatu Utara	381 994	401 863	1,41	1,86
Nias Utara	147 274	155 873	1,42	2,08
Nias Barat	89 994	95 334	0,93	2,12



Lanjutan Tabel/*Continued Table* 13.1

Kabupaten/Kota <i>Regency/Municipality</i>	Penduduk <i>Population</i>		Laju Pertumbuhan Penduduk per Tahun (%) <i>Annual Population Growth Rate</i>	
	2021 <sup>1)</sup>	2022 <sup>2)</sup>	2010-2021 <sup>3)</sup>	2021-2022 <sup>4)</sup>
(1)	(2)	(3)	(4)	(5)
Sibolga	89 584	91 265	0,57	0,68
Tanjungbalai	176 027	183 170	1,27	1,46
Pematangsiantar	268 254	274 838	1,30	0,89
Tebing Tinggi	172 838	178 914	1,70	1,26
Medan	2 435 252	2 474 166	1,45	0,58
Binjai	291 842	303 272	1,66	1,41
Padangsidempuan	225 105	236 217	1,58	1,77
Gunungsitoli	136 017	142 890	0,73	1,81
<b>Provinsi Sumatera Utara</b>	<b>14 799 361</b>	<b>15 386 640</b>	<b>1,28</b>	<b>1,43</b>

Catatan/Note:

- 1) Hasil Sensus Penduduk (SP) 2021 (September)
- 2) Hasil Proyeksi Penduduk Interim 2021-2023 (Pertengahan tahun/Juni)
- 3) Laju Pertumbuhan penduduk dihitung berdasarkan penduduk tahun 2010 (Mei) dibandingkan dengan penduduk tahun 2021 (September)
- 4) Laju Pertumbuhan penduduk dihitung berdasarkan penduduk tahun 2021 (September) dibandingkan dengan penduduk tahun 2022 (Juni)

Sumber : BPS Provinsi Sumatera Utara

Source : BPS-Statistics of Sumatera Utara Province

**Tabel 13.2**  
**Table****Distribusi Persentase dan Kepadatan Penduduk Menurut Kabupaten/Kota di Provinsi Sumatera Utara, 2020 dan 2023****Percentage Distribution of Population, Population Density by Regency/Municipality in Sumatera Utara Province, 2020 and 2023**

Kabupaten/Kota Regency/Municipality	Persentase Penduduk Percentage of Total Population		Kepadatan Penduduk per km <sup>2</sup> Population Density per km <sup>2</sup>	
	2020 <sup>1)</sup>	2023 <sup>0)</sup>	2020 <sup>1)</sup>	2023 <sup>2)</sup>
(1)	(2)	(3)	(4)	(5)
Nias	0,99	1,00	79,60	170,28
Mandailing Natal	3,21	3,23	77,09	75,91
Tapanuli Selatan	2,03	2,03	49,90	74,40
Tapanuli Tengah	2,48	2,51	166,90	167,66
Tapanuli Utara	2,11	2,10	82,49	82,94
Toba Samosir	1,40	1,39	88,54	93,32
Labuhanbatu	3,36	3,34	229,08	185,34
Asahan	5,21	5,22	207,97	214,71
Simalungun	6,76	6,73	226,65	225,13
Dairi	2,09	2,11	160,16	155,86
Karo	2,74	2,73	190,41	190,68
Deli Serdang	12,93	13,12	861,60	781,86
Langkat	6,88	6,93	164,52	173,73
Nias Selatan	2,47	2,49	197,53	151,10
Humbang Hasundutan	1,34	1,33	84,68	87,05
Pakpak Bharat	0,36	0,36	42,97	40,40
Samosir	0,92	0,92	65,94	76,39
Serdang Bedagai	4,42	4,44	346,01	350,36
Batu Bara	2,75	2,80	445,32	484,76
Padang Lawas Utara	1,77	1,79	66,54	69,81
Padang Lawas	1,77	1,79	67,05	70,42
Labuhanbatu Selatan	2,12	2,15	87,35	107,42
Labuhanbatu Utara	2,59	2,61	106,97	109,02
Nias Utara	1,00	1,01	122,44	125,90
Nias Barat	0,60	0,62	189,97	205,36

Lanjutan Tabel/*Continued Table* 13.2

Kabupaten/Kota <i>Regency/Municipality</i>	Persentase Penduduk <i>Percentage of Total Population</i>		Kepadatan Penduduk per km <sup>2</sup> <i>Population Density per km<sup>2</sup></i>	
	2021 <sup>1)</sup>	2022 <sup>2)</sup>	2021 <sup>1)</sup>	2022 <sup>2)</sup>
(1)	(2)	(3)	(4)	(5)
Sibolga	0,60	0,59	2.168,58	7.956,15
Tanjungbalai	1,19	1,19	1.632,45	3.049,17
Pematangsiantar	1,81	1,79	4.819,51	3.620,15
Tebing Tinggi	1,18	1,16	5.575,42	4.567,63
Medan	16,50	16,08	9.189,63	8.858,77
Binjai	1,98	1,97	4.930,60	3.234,21
Padangsidempuan	1,53	1,54	1.963,24	1.482,86
Gunungsitoli	0,91	0,93	484,43	684,72
<b>Provinsi Sumatera Utara</b>	<b>100,00</b>	<b>100,00</b>	<b>202,78</b>	<b>212,34</b>

Catatan/Note:

- 1) Hasil Sensus Penduduk (SP) 2021 (September)
- 2) Hasil Proyeksi Penduduk Interim 2021-2023 (Pertengahan tahun/Juni)

Sumber : BPS Provinsi Sumatera Utara

Source : BPS-Statistics of Sumatera Utara Province

**Tabel 13.3**  
**Table****Rasio Jenis Kelamin Penduduk Menurut Kabupaten/Kota di Provinsi Sumatera Utara, 2022 dan 2023**  
**Population Sex Ratio by Regency/Municipality in Sumatera Utara Province, 2022 and 2023**

Kabupaten/Kota Regency/Municipality	Rasio Jenis Kelamin Penduduk Population Sex Ratio	
	2022 <sup>1)</sup>	2023 <sup>2)</sup>
(1)	(2)	(3)
Nias	95,71	95,51
Mandailing Natal	99,31	99,46
Tapanuli Selatan	101,05	101,38
Tapanuli Tengah	101,48	101,71
Tapanuli Utara	99,86	100,29
Toba Samosir	99,64	99,97
Labuhanbatu	103,03	103,01
Asahan	102,44	102,18
Simalungun	101,01	101,28
Dairi	100,44	100,69
Karo	97,92	98,30
Deli Serdang	101,38	101,11
Langkat	102,36	102,07
Nias Selatan	100,85	101,13
Humbang Hasundutan	100,29	100,44
Pakpak Bharat	102,21	102,23
Samosir	99,35	99,95
Serdang Bedagai	101,57	101,42
Batu Bara	101,31	101,20
Padang Lawas Utara	104,09	103,93
Padang Lawas	101,62	100,99
Labuhanbatu Selatan	104,43	104,02
Labuhanbatu Utara	103,16	102,80
Nias Utara	98,98	98,78
Nias Barat	94,93	94,92

Lanjutan Tabel/*Continued Table* 13.3

Kabupaten/Kota <i>Regency/Municipality</i>	Rasio Jenis Kelamin Penduduk <i>Population Sex Ratio</i>	
	2021 <sup>1)</sup>	2022 <sup>2)</sup>
(1)	(2)	(3)
Sibolga	100,68	100,91
Tanjungbalai	102,76	102,50
Pematangsiantar	97,89	97,84
Tebing Tinggi	99,23	99,04
Medan	99,21	99,13
Binjai	100,04	99,99
Padangsidempuan	99,15	101,91
Gunungsitoli	94,75	95,32
<b>Provinsi Sumatera Utara</b>	<b>100,73</b>	<b>100,73</b>

Catatan/Note:

- 1) Hasil Sensus Penduduk (SP) 2021 (September)
- 2) Hasil Proyeksi Penduduk Interim 2021-2023 (Pertengahan tahun/Juni)

Sumber : BPS Provinsi Sumatera Utara

Source : BPS-Statistics of Sumatera Utara Province

**Tabel 13.4**  
**Table**

**Persentase Penduduk yang Masih Sekolah menurut Kabupaten/Kota dan Kelompok Umur (%) di Provinsi Sumatera Utara, 2023**  
**Percentage of Population Attending School by Regency/ Municipality and Age Group (%) in Sumatera Utara Province, 2023**

Kabupaten/Kota Regency/Municipality	Kelompok Umur Pendidikan/Age Group of School/(tahun/year)				
	7-12	13-15	16-18	19-24	7-15
(1)	(2)	(3)	(4)	(5)	(6)
Nias	99,67	99,16	81,13	25,68	76,90
Mandailing Natal	98,87	96,05	75,81	19,37	71,95
Tapanuli Selatan	99,17	97,89	79,82	28,83	76,02
Tapanuli Tengah	99,99	98,08	87,20	28,44	79,09
Tapanuli Utara	99,11	99,40	87,20	21,97	80,97
Toba Samosir	99,74	95,90	84,04	23,54	80,77
Labuhanbatu	99,65	95,94	70,11	22,18	71,15
Asahan	99,13	96,86	59,03	17,07	67,09
Simalungun	99,61	98,52	70,64	26,05	74,81
Dairi	99,28	99,28	87,33	23,77	80,96
Karo	99,34	99,55	84,74	21,39	76,60
Deli Serdang	99,83	94,61	82,94	26,17	72,85
Langkat	99,06	95,14	76,09	30,90	73,41
Nias Selatan	99,42	88,84	74,44	24,58	73,00
Humbang Hasundutan	99,90	99,14	87,24	21,30	84,59
Pakpak Bharat	99,41	98,78	83,57	16,91	77,76
Samosir	98,95	99,10	94,61	13,38	84,04
Serdang Bedagai	99,28	96,12	78,12	18,98	70,72
Batu Bara	99,11	95,39	75,94	28,91	73,49
Padang Lawas Utara	99,91	98,71	88,17	20,08	75,93
Padang Lawas	99,99	92,92	72,83	30,63	75,06
Labuhanbatu Selatan	99,68	96,41	74,39	24,29	73,02
Labuhanbatu Utara	99,14	98,94	84,27	26,84	75,26
Nias Utara	98,99	98,25	78,22	25,37	76,18
Nias Barat	99,38	99,46	89,58	13,31	76,17

Lanjutan Tabel/*Continued Table* 13.4

Kabupaten/Kota <i>Regency/Municipality</i>	Kelompok Umur Pendidikan/ <i>Age Group of School/(tahun/year)</i>				
	7-12	13-15	16-18	19-24	7-15
(1)	(2)	(3)	(4)	(5)	(6)
Sibolga	98,56	98,00	84,95	15,53	69,88
Tanjungbalai	99,71	97,05	75,05	19,38	70,75
Pematangsiantar	99,07	99,75	86,59	34,90	76,52
Tebing Tinggi	99,57	99,95	76,29	28,21	73,19
Medan	99,98	97,93	81,78	41,56	72,90
Binjai	99,25	96,79	77,95	39,63	75,09
Padangsidempuan	99,23	99,00	80,66	29,36	72,20
Gunungsitoli	99,01	98,15	85,38	29,46	74,39
<b>Provinsi Sumatera Utara</b>	<b>99,51</b>	<b>96,76</b>	<b>79,25</b>	<b>28,61</b>	<b>73,90</b>

Sumber : BPS Provinsi Sumatera Utara

Source : BPS-Statistics of Sumatera Utara Province

**Tabel 13.5**  
**Table****Angka Partisipasi Kasar (APK) menurut Kabupaten/Kota, 2023**  
**Gross Enrolment Rate by Regency/Municipality, 2023**

Kabupaten/Kota Regency/Municipality	Angka Partisipasi Kasar (APK)			
	SD	SMP	SMTA	PT
(1)	(2)	(3)	(4)	(5)
Nias	110,71	90,38	98,41	22,92
Mandailing Natal	106,67	97,35	85,14	24,68
Tapanuli Selatan	108,06	98,14	95,61	33,21
Tapanuli Tengah	116,29	95,21	99,93	32,54
Tapanuli Utara	108,85	90,23	99,87	26,34
Toba Samosir	106,75	86,96	107,66	19,40
Labuhanbatu	108,60	98,69	94,46	23,04
Asahan	101,03	95,89	72,95	23,81
Simalungun	105,56	93,88	89,61	29,95
Dairi	111,34	89,12	97,61	23,41
Karo	108,79	96,96	106,56	20,42
Deli Serdang	103,72	83,21	99,59	30,07
Langkat	105,88	89,63	99,66	29,36
Nias Selatan	109,70	95,08	85,74	27,59
Humbang Hasundutan	109,63	91,82	96,51	26,91
Pakpak Bharat	110,94	96,92	102,53	20,00
Samosir	107,76	92,13	111,49	15,63
Serdang Bedagai	110,18	79,09	100,60	22,44
Batu Bara	112,25	88,76	100,65	30,40
Padang Lawas Utara	110,07	95,28	104,83	19,69
Padang Lawas	105,54	91,75	102,19	31,29
Labuhanbatu Selatan	103,13	103,31	98,28	21,20
Labuhanbatu Utara	111,60	85,55	111,76	31,45
Nias Utara	106,26	106,80	96,50	25,45
Nias Barat	106,77	99,29	102,45	14,12



Lanjutan Tabel/Continued Table 13.5

Kabupaten/Kota Regency/Municipality	Angka Partisipasi Kasar (APK)			
	SD	SMP	SMTA	PT
(1)	(2)	(3)	(4)	(5)
Sibolga	109,57	93,00	108,66	26,31
Tanjungbalai	106,70	102,19	94,55	20,89
Pematangsiantar	109,54	90,59	107,67	49,44
Tebing Tinggi	108,46	88,60	98,95	29,34
Medan	104,75	98,80	102,44	49,23
Binjai	104,93	96,17	97,46	46,56
Padangsidempuan	106,90	88,72	93,49	47,13
Gunungsitoli	111,31	88,08	100,09	33,41
<b>Provinsi Sumatera Utara</b>	<b>106,85</b>	<b>92,11</b>	<b>98,02</b>	<b>32,67</b>

Sumber : BPS Provinsi Sumatera Utara

Source : BPS-Statistics of Sumatera Utara Province

**Tabel**  
**Table** 13.6**Angka Partisipasi Murni (APM) menurut Kabupaten/Kota, 2023**  
**Net Enrolment Rate by Regency/Municipality, 2023**

Kabupaten/Kota Regency/Municipality	Angka Partisipasi Murni (APM)			
	SD	SMP	SMTA	PT
(1)	(2)	(3)	(4)	(5)
Nias	99,67	86,80	71,91	13,70
Mandailing Natal	98,72	85,00	62,54	14,89
Tapanuli Selatan	99,02	89,83	67,98	21,19
Tapanuli Tengah	99,99	82,14	73,71	15,83
Tapanuli Utara	99,11	82,41	75,41	15,00
Toba Samosir	99,59	81,74	75,04	7,82
Labuhanbatu	98,77	84,56	55,53	14,69
Asahan	94,98	78,84	47,98	17,67
Simalungun	95,02	77,26	56,44	19,59
Dairi	99,28	77,47	71,73	11,70
Karo	99,34	91,43	76,56	14,97
Deli Serdang	99,73	81,45	78,30	22,56
Langkat	96,06	77,59	64,83	20,05
Nias Selatan	94,24	75,22	56,94	15,08
Humbang Hasundutan	99,02	78,97	70,85	9,95
Pakpak Bharat	99,20	84,32	68,43	10,70
Samosir	98,95	87,29	87,40	4,42
Serdang Bedagai	98,81	75,08	71,31	13,78
Batu Bara	99,11	80,01	64,88	20,98
Padang Lawas Utara	99,85	92,24	82,89	11,76
Padang Lawas	99,55	85,77	66,12	24,31
Labuhanbatu Selatan	99,58	88,61	59,54	16,39
Labuhanbatu Utara	99,02	83,84	80,16	20,73
Nias Utara	95,40	83,08	65,38	16,73
Nias Barat	94,76	82,83	74,59	5,15

Lanjutan Tabel/Continued Table 13.6

Kabupaten/Kota Regency/Municipality	Angka Partisipasi Murni (APM)			
	SD	SMP	SMTA	PT
(1)	(2)	(3)	(4)	(5)
Sibolga	98,56	78,22	65,94	11,05
Tanjungbalai	99,71	89,65	63,07	5,34
Pematangsiantar	99,07	83,74	70,88	33,88
Tebing Tinggi	99,57	84,47	68,75	19,74
Medan	95,33	82,88	70,22	34,96
Binjai	99,25	81,09	62,55	31,27
Padangsidempuan	99,23	85,20	72,60	29,13
Gunungsitoli	99,01	78,51	63,39	16,10
<b>Provinsi Sumatera Utara</b>	<b>97,95</b>	<b>82,09</b>	<b>68,67</b>	<b>22,06</b>

Sumber : BPS Provinsi Sumatera Utara

Source : BPS-Statistics of Sumatera Utara Province

**ST 2023**

**SENSUS PERTANIAN**

**BerAKHLAK**

Berorientasi Pelayanan Akuntabel Kompeten  
Harmonis Loyal Adaptif Kolaboratif

**#** bangga  
melayani  
bangsa

# DATA

## MENCERDASKAN BANGSA

— *Enlighten The Nation* —



**BADAN PUSAT STATISTIK  
KABUPATEN DELI SERDANG**

**BPS-STATISTICS DELI SERDANG REGENCY**

Jl. Karya Utama Kompleks Pemkab Deli Serdang Lubuk Pakam, kode pos 20514

Telp : (061) 7955111, Fax : (061) 7951326

Homepage : <https://deliserdangkab.bps.go.id>, Email : [bps1212@bps.go.id](mailto:bps1212@bps.go.id)

