



2 KECAMATAN
0 PEUDAWA
2 DALAM ANGKA
2 *Peudawa Subdistrict in Figures*



BADAN PUSAT STATISTIK KAB. ACEH TIMUR
BPS - STATISTICS OF ACEH TIMUR REGENCY

**KECAMATAN PEUDAWA
DALAM ANGKA 2022**

Nomor Katalog : 1102001.1105.131
Ukuran Buku : 21 cm x 14,81 cm
Jumlah Halaman : ix + 81 halaman

Naskah:

Penyusun Publikasi Statistik Kecamatan Peudawa

Desain dan Gambar Kulit:

Seksi Integrasi Pengolahan dan Diseminasi Statistik

Diterbitkan oleh:

Badan Pusat Statistik Kabupaten Aceh Timur

**PETA KECAMATAN PEUDAWA
KABUPATEN ACEH TIMUR
SKALA 1 : 17.000**



KETERANGAN

Kecamatan Peudawa Jumlah 17 Gampong Dengan Luas 79,90 Km²

- | | | | |
|---|----------------|---|------------------------|
|  | GAMPONG |  | KOORDINAT BATAS |
|  | KONTUR |  | BATAS KEC. |
|  | MASJID |  | HUTAN |
|  | SUNGAI |  | JEMBATAN |
|  | JALAN |  | SEMAK BELUKAR |

KATA PENGANTAR

Dengan penuh rasa syukur kehadiran Allah SWT, berkat rahmat dan ridho Nya akhirnya buku "**Kecamatan Peudawa Dalam Angka Tahun 2022**" dapat diterbitkan. Publikasi ini merupakan hasil kompilasi data-data yang dikumpulkan oleh Koordinator Statistik Kecamatan, yang berisi beragam data mengenai kondisi Kecamatan Peudawa Kabupaten Aceh Timur dilihat dari tingkat desa.

Kepada Koordinator Statistik Kecamatan Peudawa, seluruh staf Badan Pusat Statistik Kabupaten Aceh Timur dan semua pihak yang telah membantu terbitnya publikasi ini kami menyampaikan penghargaan dan ucapan terima kasih yang sebesar-besarnya.

Walaupun publikasi ini telah disiapkan sebaik-baiknya, barangkali masih ada kekurangan dan kesalahan yang terjadi, oleh karena itu kami mohon maaf yang sebesar-besarnya. Kami sangat mengharapkan tanggapan, kritik dan saran yang bersifat membangun dari para pembaca untuk penyempurnaan publikasi ini di masa mendatang. Semoga publikasi ini bermanfaat bagi pengguna data, terimakasih.

Idi, September 2022 M

Kepala Badan Pusat Statistik
Kabupaten Aceh Timur

Busnir, S.Si
Nip. 196504041986031026

KATA SAMBUTAN

Puji syukur kita panjatkan kehadiran Allah SWT atas terbitnya **Kecamatan Peudawa Dalam Angka Tahun 2022**. Publikasi ini merupakan publikasi rutin yang diterbitkan BPS Kabupaten Aceh Timur dan Koordinator Statistik Kecamatan Peudawa.

Dengan terbitnya publikasi ini kiranya dapat membantu pemerintah Kabupaten Aceh Timur serta konsumen data lainnya untuk menyusun suatu perencanaan. Publikasi ini juga dapat memberikan gambaran sejauh mana program pembangunan telah memberikan hasil guna bagi kepentingan masyarakat yang berdomisili di pedesaan.

Kami atas nama Pemerintah Daerah Kecamatan Peudawa menyambut baik atas terbitnya Publikasi Kecamatan Peudawa Dalam Angka 2022. Kepada Koordinator Statistik Kecamatan Peudawa yang telah berusaha sedemikian rupa sehingga publikasi ini dapat terbit, kami sampaikan penghargaan dengan harapan agar penerbitan publikasi ini di masa yang mendatang dapat menampilkan data lebih beragam sehingga Kecamatan Peudawa Dalam Angka dapat terbaca seindah aslinya, lengkap dan utuh serta bermanfaat. Terima kasih.

Peudawa, September 2022

Camat Peudawa

Adnan,S.Ag

NIP. 197304122000121001

KATA PENGANTAR



Kecamatan Peudawa Dalam Angka Tahun 2022 ini merupakan publikasi rutin yang diterbitkan. Data yang disajikan adalah data primer yang berasal dari instansi-instansi yang berada dalam wilayah kerja Kecamatan Peudawa.

Kami sangat mengharapkan saran dan kritik yang sifatnya konstruktif dari pengguna data untuk perbaikan di masa mendatang. Karena kami yakin bahwa data yang disajikan masih mempunyai kelemahan, baik dalam penyediaan data yang

lengkap maupun dalam tata olah penyusunan dan tampilan tabel.

Dengan terbitnya publikasi ini kiranya dapat memberi kemudahan dalam rangka penentuan proses perencanaan pembangunan di Kecamatan Peudawa. Diharapkan pula data ini dapat berguna bagi semua pengguna data baik pemerintah maupun lembaga, serta konsumen data lainnya.

Kepada semua pihak yang telah membantu hingga terbitnya publikasi ini kami ucapkan terimakasih. Semoga publikasi ini bermanfaat untuk kita semua. Terima kasih.

Peudawa, September 2022

Penyusun Publikasi Statistik Kecamatan
Peudawa

Mukhlis, SE
NIP.198406102007011003



DAFTAR ISI

	PETA KECAMATAN	ii
	KATA PENGANTAR KEPALA BPS KABUPATEN ACEH TIMUR	iii
	KATA SAMBUTAN CAMAT PEUDAWA	iv
	KATA PENGANTAR KOORDINATOR STATISTIK KECAMATAN	v
	DAFTAR ISI	vi - ix
Bab I	Letak Geografis	3 – 9
	Letak Geografis	3
Tabel I.1	Batas Wilayah Per Desa Kecamatan Peudawa Tahun 2021	5
Tabel I.2	Perkiraan Luas Wilayah Menurut Jenis Penggunaan Tanah Dirinci Per Desa Kecamatan Peudawa Tahun 2021	6 - 7
Tabel I.3	Geografis Desa/Kelurahan dan Tinggi Di Atas Permukaan Laut Dirinci Per Desa Kecamatan Peudawa Tahun 2021	8
Tabel I.3	Luas Desa, Topografi Wilayah dan Keberadaan Hutan Per Desa Dalam Kecamatan Peudawa Tahun 2021	9
Bab II	Pemerintahan	13– 21
Tabel II.1	Jumlah Dusun dan Keterangan Umum Desa Menurut Status Dirinci Per Desa Dalam Kecamatan Peudawa Tahun Per Januari 2021	13
Tabel II.2	Nama dan Status Aparat Desa Serta Jumlah Pamong Dirinci Per Desa Kecamatan Peudawa Per Januari 2021	14
Tabel II.3	Nama Dusun dan Kepala Dusun serta Jenis SK Dusun Per Desa Kecamatan Peudawa Per Januari 2021	15– 17
Tabel II.4	Keberadaan dan Jumlah Aparat Pemerintahan Desa Menurut Jabatan Dalam Kecamatan Peudawa Per Januari 2021	18
Tabel II.5	Jarak Desa ke Ibu kota Kabupaten dan Ibu kota Profinsi	19
Tabel II.6	Jarak Desa ke Kantor Muspika Kecamatan Peudawa Dalam Kecamatan Peudawa Tahun 2021	20

Tabel II.7	Fasilitas yang Dimiliki Oleh Pemerintahan Desa Dalam Kecamatan Peudawa Tahun 2021	21
Bab III	Penduduk Dan Tenaga Kerja	25–34
Tabel III.1	Perkiraan Luas Wilayah, Jumlah Kepala Keluarga dan Jumlah Rumah Tangga Dirinci Per Desa Dalam Kecamatan Peudawa Tahun 2021	25
Tabel III.2	Perkiraan Luas Wilayah, Jumlah Kependudukan dan Kepadatan Penduduk Dirinci Per Desa Dalam Kecamatan Peudawa Tahun 2021	26
Tabel III.3	Perkiraan Jumlah Rumah Tangga, Penduduk, dan Rata-rata Penduduk Dirinci Per Desa Dalam Kecamatan Peudawa Tahun 2021	27
Tabel III.4	Perkiraan Jumlah Penduduk Menurut Jenis Kelamin dan Sex Ratio Dirinci Per Desa Dalam Kecamatan Peudawa Tahun 2021	28
Tabel III.5	Perkiraan Jumlah Penduduk Menurut Jenis Kewarganegaraan dan Jenis Kelamin Dirinci Per Desa Dalam Kecamatan Peudawa Tahun 2021	29
Tabel III.6	Perkembangan Penduduk Dirinci Menurut Desa Dalam Kecamatan Peudawa Tahun 2015–2021	30
Tabel III.7	Perkembangan Rumah Tangga Dirinci Menurut Desa Dalam Kecamatan Peudawa Tahun 2015 – 2021	31
Tabel III.8	Banyaknya Kelahiran dan Kematian Seluruhnya Dirinci Menurut Jenis Kelamin Dirinci Per Desa Dalam Kecamatan Peudawa Tahun 2021	32
Tabel III.9	Perkiraan Jumlah Penduduk Masuk dan Keluar Di Rinci Per Desa Dalam Kecamatan Peudawa Tahun 2021	33
Tabel III.10	Perkiraan Jumlah Penduduk Menurut Kelompok Umur dan Jenis Kelamin Kecamatan Peudawa Tahun 2021	34
Bab IV	S O S I A L	37–70
Tabel IV.1	Jumlah Sarana Kesehatan Di Masing-masing Desa Dalam Kecamatan Peudawa Tahun 2021	37–38
Tabel IV.2	Kemudahan dalam mencapai sarana Kesehatan Di Masing-masing Desa Dalam Kecamatan Peudawa Tahun 2021	39
Tabel IV.3	Jumlah Tenaga Kesehatan Di Masing-masing Desa Dalam Kecamatan Peudawa Tahun 2021	40 - 41
Tabel IV.4	Banyaknya warga penderita gizi buruk Di Masing-masing Desa Dalam Kecamatan Peudawa Tahun 2021	42

Tabel IV.5	Banyaknya kejadian bencana alam Di Masing-masing Desa Dalam Kecamatan Peudawa Tahun2021	43 - 44
Tabel IV.6	Banyaknya korban jiwa bencana Di Masing-masin Desa Dalam KecamatanPeudawaTahun2021	45
Tabel IV.7	Keberadaan fasilitas/Upaya antisipasi/Mitigasi bencana alam Di Masing-masing Desa Dalam Kecamatan Peudawa Tahun 2021	46
Tabel IV.8	Jumlah pemeluk agama Dalam Kecamatan PeudawaTahun2021	47
Tabel IV.9	Jumlah tempat ibadah menurut jenis Di Masing-masing Desa Dalam Kecamatan PeudawaTahun2021	48
Tabel IV.10	Fasilitas olahraga menurut jenis olahraga dan ketersediaan Dalam Kecamatan PeudawaTahun2021	49
Tabel IV.11	Persentaseperkiraanbangunan tempat tinggal DirinciMenurut jenis dinding DalamKecamatanPeudawaTahun2021	50
Tabel IV.12	Persentase Penggunaan listrik desa menurut penerangan jalan utama di masing masing DalamKecamatanPeudawaTahun2021	51
Tabel IV.13	Persentase rumah tangga dirinci menurut Penggunaan penerangan di masing masing desa DalamKecamatanPeudawaTahun2021	52
Tabel IV.14	Banyaknya desa menurut jenis bahan bakar untuk memasak Di Masing-masingDesaDalamKecamatanPeudawaTahun2021	53
Tabel IV.15	Banyaknya desa menurut sumber air minum sebahagian keluarga Di Masing-masingDesaDalamKecamatanPeudawaTahun2018-2021	54
Tabel IV.16	Jumlah penggunaan Jamban sebahagian besar keluarga Di Masing-masingDesaDalamKecamatanPeudawaTahun2018-2021	55
Tabel IV.17	BanyaknyaSekolah, Guru, dan Murid TK negeri dan swasta Di Masing-masing DesaDalamKecamatanPeudawaTahun2021	56
Tabel IV.18	BanyaknyaSekolah, Guru, dan Murid SD Negeri dan Swasta Di Masing-masing DesaDalamKecamatanPeudawaTahun2021	57
Tabel IV.19	BanyaknyaSekolah, Guru, danMurid SMP NegeridanSwastaDi Masing-masingDesaDalamKecamatanPeudawaTahun2021	58
Tabel IV.20	BanyaknyaSekolah, Guru, dan Murid SMA NegeridanSwastaDi Masing-masingDesaDalamKecamatanPeudawaTahun2021	59
Tabel IV.21	BanyaknyaSekolah, Guru, dan Murid SMK NegeridanSwastaDi Masing-masingDesaDalamKecamatanPeudawaTahun2021	60– 61
Tabel IV.22	BanyaknyaSekolah, Guru, dan Murid MI NegeridanSwastaDi Masing-masingDesaDalamKecamatanPeudawaTahun2021	62

Tabel IV.23	Banyaknya Sekolah, Guru, dan Murid MTs Negeri dan Swasta Di Masing-masing Desa Dalam Kecamatan Peudawa Tahun 2021	63
Tabel IV.24	Banyaknya Sekolah, Guru, dan Murid MA Negeri dan Swasta Di Masing-masing Desa Dalam Kecamatan Peudawa Tahun 2021	64
Tabel IV.25	Banyaknya Akademi dan perguruan tinggi Dalam Kecamatan Peudawa Tahun 2021	65
Tabel IV.26	Jumlah sarana pendidikan keagamaan non formal dan pendidikan dini Per Desa Dalam Kecamatan Peudawa Tahun 2021	66
Tabel IV.27	Keberadaan infrastruktur jalan dan jembatan Dalam Kecamatan Peudawa Tahun 2021	67
Tabel IV.28	Keberadaan tempat bersejarah dan wisata Dalam Kecamatan Peudawa Tahun 2021	68
Tabel IV.29	Jumlah yatim, piatu, yatim piatu, janda, duda Dalam Kecamatan Peudawa Tahun 2021	69
Tabel IV.30	Jumlah penyandang cacat menurut jenisnya perdesa Dalam Kecamatan Peudawa Tahun 2021	70
Bab V	Pertanian & Industri	73 – 78
Tabel V.1	Luas tanah Sawah Menurut Jenis Pengairan Di Masing-masing Desa Dalam Kecamatan Peudawa Tahun 2021	74
Tabel V.2	Jenis Komoditas Pertanian Unggulan Di Rinci Per Desa Dalam Kecamatan Peudawa Tahun 2021	75 – 76
Tabel V.3	Jumlah Industri Kilang Padi, Kopi, Industri Batu Bata, dan Industri Kayu (Meubel) Dirinci Per Desa Dalam Kecamatan Peudawa Tahun 2021	77
Tabel V.4	Jumlah Industri Rumah Tangga Di Rinci Per Desa Dalam Kecamatan Peudawa Tahun 2021	78
Bab VI	Lain-lain	81-84
Tabel VI.1	Keberadaan Kantor Pos dan Sarana Komunikasi Transportasi Dirinci per Desa Dalam Kecamatan Peudawa Tahun 2021	82
Tabel VI.2	Jumlah Sarana Perekonomian Di Masing-masing Desa Dalam Kecamatan Peudawa Tahun 2021	83 - 84



BAB

1

LETAK GEOGRAFIS

Nama Kecamatan	: Peudawa
Nama Ibukota	: Seuneubok Punteut
Letak	: LU : 04°15'31,08" - 04°55'56,76" BT : 97°47'56,76" - 97°51'59,46"
Luas wilayah	: 78,9 Km ²
Suhu Rata-Rata	: Berkisar antara 26° - 30° C
Ketinggian (mdpl)	: Berkisar Antara 4 - 25 M diatas permukaan laut
Jumlah Kemukiman	: 1 kemukiman
Banyaknya Desa	: 17 Desa
Batas-Batas wilayah :	
Sebelah Utara	: Selat Malaka
Sebelah Timur	: Kecamatan Peureulak Barat
Sebelah Selatan	: Kecamatan Idi Timur
Sebelah Barat	: Kecamatan Idi Timur
Nama dan Status Camat	: Adnan,S.Ag
Keberadaan kantor Camat	: Desa Seuneubok Punteut
Jumlah Pegawai kantor Camat	: 24 orang

Halaman ini sengaja dikosongkan

<https://acehtimurkab.bps.go.id>

Tabel I.1
Batas Wilayah Per Desa
Dalam Kecamatan Peudawa Tahun 2021

Desa	Wilayah			
	Utara	Timur	Selatan	Barat
	(1)	(2)	(3)	(4)
1. Asan Ramphak	Snb. Punteut	Snb. Tengoh	Buket Kuta	Kec. Idi Timur
2. Buket Kuta	Menasah Krueng	Blang Kuta	Kec. Ranto Peureulak	Asan Ramphak
3. Blang Kuta	Menasah Krueng	Alue Batee	Kec. Ranto Peureulak	Buket Kuta
4. Alue Batee	Paya Bili Dua	Kec. Peureulak Barat	Blang Kuta	Paya Bili Sa
5. Paya Bili Sa	Paya Dua	Paya Bili dua	Blang Kuta	Menasah Krueng
6. Blang Buket	Gp Keude	Kuta Baro	Snb. Teungoh	Snb. Punteut
7. Kuta Baro	Gp Keude	Mnsh. Krueng	Buket Kuta	Blang Buket
8. Seuneubok Teungoh	Snb. Punteut	Kuta Baro	Buket Kuta	Asan Ramphak
9. Seuneubok Punteut	Sama Dua	Gp. Keude	Snb. Teungoh	Kec. Idi Timur
10. Sama Dua	Matang Rayeuk	Gp. Keude	Snb. Punteut	Kec. Idi Timur
11. Gampong Keude	Alue Ie Itam	Paya Dua	Blang Buket	Snb. Punteut
12. Meunasah Krueng	Paya Dua	Paya Bili Sa	Buket Kuta	Kuta Baro
13. Paya Bili Dua	Paya Dua	Kec. Peureulak Barat	Alue Batee	Paya Bili Sa
14. Paya Dua	Selat Malaka	Kec. Peureulak Barat	Paya Bili Sa	Alue Ie Itam
15. Gampong Kuala	Selat Malaka	Paya Dua	Alue Ie Itam	Alue Ie Itam
16. Alue Ie Itam	Selat Malaka	Gp. Kuala	Gp Keude	Sama Dua
17. Matang Rayeuk	Selat Malaka	Alue Ie Itam	Sama Dua	Kec. Idi Timur

Sumber : Kepala Desa Se-Kecamatan Peudawa

Tabel I.2
Perkiraan Luas Wilayah Menurut Jenis Penggunaan Tanah
Dalam Kecamatan Peudawa Tahun 2021

Desa	Jenis Penggunaan Tanah (Ha)			
	Tanah Sawah	Tanah Ladang	Kolam/ Tambak	Perkebunan
(1)	(2)	(3)	(4)	(5)
1. Asan Ramphak	30	130	-	605
2. Buket Kuta	195	-	-	880
3. Blang Kuta	25	268	-	119
4. Alue Batee	25	130	-	14
5. Paya Bili Sa	55	36	-	17
6. Blang Buket	80	150	-	12
7. Kuta Baro	45	217	-	60
8. Seuneubok Teungoh	40	-	-	215
9. Seuneubok Punteut	20	140	-	12
10. Sama Dua	25	227	-	13
11. Gampong Keude	25	256	10	14
12. Meunasah Krueng	30	155	-	49
13. Paya Bili Dua	40	22	-	15
14. Paya Dua	230	-	200	75
15. Gampong Kuala	5	-	73	11
16. Alue Ie Itam	30	17	47	35
17. Matang Rayeuk	25	75	60	40
Jumlah	925	1.823	390	2.186

Sumber : Kepala Desa Se-Kecamatan Peudawa

Lanjutan Tabel I.2

Desa	Jenis Penggunaan Tanah (Ha)		
	Bangunan/ Pekarangan	Lainnya	Jumlah
(1)	(6)	(7)	(8)
1. Asan Ramphak	33	182	980
2. Buket Kuta	115	70	1.260
3. Blang Kuta	188	300	900
4. Alue Batee	51	30	250
5. Paya Bili Sa	77	15	200
6. Blang Buket	80	28	350
7. Kuta Baro	48	30	400
8. Seuneubok Teungoh	40	5	300
9. Seuneubok Punteut	56	172	400
10. Sama Dua	70	65	400
11. Gampong Keude	105	40	450
12. Meunasah Krueng	152	14	400
13. Paya Bili Dua	53	20	150
14. Paya Dua	225	20	750
15. Gampong Kuala	39	22	150
16. Alue Ie Itam	75	46	250
17. Matang Rayeuk	30	70	300
Jumlah	1.437	1.129	7.890

Sumber : Kepala Desa Se-Kecamatan Peudawa

Tabel I.3
Geografis Desa/Kelurahan dan Tinggi di Atas Permukaan Laut
Dalam Kecamatan Peudawa Tahun 2021

Desa	Geografis		Letak di atas Permukaan Laut		
	Pantai	Bukan Pantai	<50M	50M s/d 100M	>100M
(1)	(2)	(3)	(4)	(5)	(6)
1. Asan Ramphak	-	1	1	-	-
2. Buket Kuta	-	1	1	-	-
3. Blang Kuta	-	1	1	-	-
4. Alue Batee	-	1	1	-	-
5. Paya Bili Sa	-	1	1	-	-
6. Blang Buket	-	1	1	-	-
7. Kuta Baro	-	1	1	-	-
8. Seuneubok Teungoh	-	1	1	-	-
9. Seuneubok Punteut	-	1	1	-	-
10. Sama Dua	-	1	1	-	-
11. Gampong Keude	-	1	1	-	-
12. Meunasah Krueng	-	1	1	-	-
13. Paya Bili Dua	-	1	1	-	-
14. Paya Dua	-	1	1	-	-
15. Gampong Kuala	1	-	1	-	-
16. Alue Ie Itam	1	-	1	-	-
17. Matang Rayeuk	1	-	1	-	-
Jumlah	3	14	17	0	0

Sumber : Kepala Desa Se-Kecamatan Peudawa

Keterangan : 1 = ya, - = tidak



Tabel I.4.
Luas Desa, Topografi Wilayah dan Keberadaan Hutan
Dalam Kecamatan Peudawa Tahun 2021

D e s a	Luas Desa (KM2)	Topografi Wilayah Desa	Keberadaan Hutan
(1)	(2)	(3)	(4)
1. Asan Ramphak	9,8	3	1
2. Buket Kuta	12,6	1	1
3. Blang Kuta	9,0	1	1
4. Alue Batee	2,5	3	-
5. Paya Bili Sa	2,0	3	-
6. Blang Buket	3,5	3	1
7. Kuta Baro	4,0	3	-
8. Seuneubok Teungoh	3,0	3	-
9. Seuneubok Punteut	4,0	3	-
10. Sama Dua	4,0	3	-
11. Gampong Keude	4,5	3	-
12. Meunasah Krueng	4,0	3	-
13. Paya Bili Dua	1,5	3	-
14. Paya Dua	7,5	3	-
15. Gampong Kuala	1,5	3	-
16. Alue Ie Itam	2,5	3	-
17. Matang Rayeuk	3,0	3	-
Jumlah	78,9		4

Sumber : Kepala Desa Se-Kecamatan Peudawa

Keterangan : Kolom (3) >> 1 = Lereng/Puncak, 2 = Lembah, 3= Dataran

Kolom (4) >> 1 = Ya - = Tidak



<https://facebook.com/murkab.bps.go.id>

BAB

2

Tabel II.1.
Jumlah Dusun dan Keterangan Umum Desa Menurut Status
Dirinci Per Desa Dalam Kecamatan Peudawa Per Januari 2021

D e s a	Jumlah Dusun	Status	Status Hukum Desa		
			SK Mendagri	SK Gubernur	SK Bupati
(1)	(2)	(3)	(4)	(5)	(6)
1 Asan Ramphak	4	1	1	-	-
2 Buket Kuta	5	1	1	-	-
3 Blang Kuta	3	1	1	-	-
4 Alue Batee	2	1	1	-	-
5 Paya Bili Sa	3	1	1	-	-
6 Blang Buket	3	1	1	-	-
7 Kuta Baro	2	1	1	-	-
8 Seuneubok Teungoh	4	1	1	-	-
9 Seuneubok Punteut	3	1	1	-	-
10 Sama Dua	2	1	1	-	-
11 Gampong Keude	4	1	1	-	-
12 Meunasah Krueng	3	1	1	-	-
13 Paya Bili Dua	2	1	1	-	-
14 Paya Dua	4	1	1	-	-
15 Gampong Kuala	2	1	1	-	-
16 Alue Ie Itam	4	1	1	-	-
17 Matang Rayeuk	3	1	1	-	-
Jumlah	53	17			

Sumber : Kepala Desa Se- Kecamatan Peudawa

Keterangan :

Kolom (3) : 1 = Desa 2 = Kelurahan

Kolom (4-6) : 1 = ya - = tidak

Tabel II.2.
 Nama dan Status Aparat Desa serta jumlah Pamong dirinci perdesa
 Dirinci Per Desa Dalam Kecamatan Peudawa Per Januari 2021

D e s a	Nama Kades	Status Kades	Nama Sekdes	Status Sekdes	Jumlah Pamong
(1)	(2)	(3)	(4)	(5)	(6)
1 Asan Ramphak	Mahmudi	1	M. Tayeb	-	9
2 Buket Kuta	Mansyur	1	Sulaiman,SE	-	9
3 Blang Kuta	Hasanuddin	1	Adhar	-	9
4 Alue Batee	Syamsul Bahri	1	Muhammad	-	8
5 Paya Bili Sa	Muzakir,ST	1	Taufik	1	9
6 Blang Buket	Hanafiah	1	Munawar	-	9
7 Kuta Baro	Taufiq hidayat	-	M. Yusuf	-	9
8 Seuneubok Teungoh	Zainal Abidin	1	Rusli	-	9
9 Seuneubok Punteut	Darwis	1	Mukhsin	-	9
10 Sama Dua	Mulyadi	1	Saiful Amri	-	9
11 Gampong Keude	Bachtiar, BA	1	Ilyas, SHi	-	11
12 Meunasah Krueng	Tarnizi	1	A r m i	-	9
13 Paya Bili Dua	Fakri ummaya	1	Syarkawi	-	9
14 Paya Dua	Ibrahim	1	Zubaidah	1	9
15 Gampong Kuala	M. Nur	1	Muliadi	-	8
16 Alue Ie Itam	Burhanuddin	1	Hasballah	-	8
17 Matang Rayeuk	Saiful Jafar	1	M. Razi	-	9

Sumber : Kepala Desa Se- Kecamatan Peudawa

Keterangan : Kolom (3) dan (6) 1 = Definitif - - PJ

Tabel II.3

Nama Dusun dan Kepala Dusun serta Jenis SK Dusun dirinci per desa
Dirinci Per Desa Dalam Kecamatan Peudawa Per Januari 2021

D e s a	Nama Dusun	Nama Kepala Dusun	Jenis SK
(1)	(2)	(3)	(4)
1. Asan Ramphak	Tring Gadeng	Abdul Razak	1
	Mata Iee	Muzakir	1
	Teing Batre	Zainal Arifin	1
	Buket Panyang	Zulkifli	1
2. Buket Kuta	Blang Jawa	Muslem	1
	Lhok Jok	Ibrahim Nurdin	1
	Padang Kunyet	Zulkifli Abubakar	1
	Buket Selamat	Razali IB	1
3. Blang Kuta	Leupon	Hermansyah	1
	Panton Gajah	Syamsuddin	1
	Panton Luah	Ibrahim	1
4. Alue Batee	Blang Puntti	Razali	1
	Perbatasan	Idris Majid	1
	Kuta Buket	Murdani	1
5. Paya Bili Sa	Damai	Efendi	1
	Sosial	Hamdani	1
	Pemuda	Syaifullah	1
6. Blang Buket	Tgk H Yasin	Muhammad jafar	1

Sumber : Kepala Desa Se-Kecamatan Peudawa

Keterangan : Kolom (4) : 0 = Tidak ada SK 1 = SK Kepala Desa 2 = SK Camat

Lanjutan Tabel II.3

D e s a	Nama Dusun	Nama Kepala Dusun	Jenis SK
(1)	(2)	(3)	(4)
6. Blang Buket	Tgk Cut Baren	Musyaiadi	1
	Tgk H Gureb	Abdul manaf	1
7. Kuta Baro	Tgk Mubin	Abdullah	1
	Peutuah Taleb	Usman Bansu	1
8. Seuneubok Teungoh	Sido Mulyo	Nurdin	1
	Sedang Makmur	Muhammad	1
	Alue Limeng	M. Sufi	1
	Alue Kareung	Muhammad ab	1
9. Seuneubok Punteut	Buket Nabab	M Jufri	1
	Tengah	Wanda Rizeki	1
	Utara	Rasyidin	1
10. Sama Dua	Tuan Palam	Mahmudi	1
	Peutua Mayet	Nurdin Ismail	1
11. Gampong Keude	Baru Jaya	Adnan	1
	Suka Ramai	Abd. Kadir	1
	Serdang Jaya	Hasbi	1
	Lama	Muhammad Darmi	1

Sumber : Kepala Desa Se-Kecamatan Peudawa

Keterangan : Kolom (4) : 0 = Tidak ada SK 1 = SK Desa 2 = SK Camat

Lanjutan Tabel II.3

D e s a	Nama Dusun	Nama Kepala Dusun	Jenis SK
(1)	(2)	(3)	(4)
12. Meunasah Krueng	Lhok Kulek	Ibrahim	1
	Kuta Asan	Hajidan	1
	Mesjid	Razali	1
13. Paya Bili Dua	Merduati	Ishak Aji	1
	Sejahtera	Saiful	1
14. Paya Dua	D a m a i	Zainuddin	1
	Bantayan Timur	Samsul	1
	Bantayan Barat	Madiani	1
	Tanjong Seumantok	Azhar	1
15. Gampong Kuala	Tanjong	M Yusuf	1
	Utara	m nasir	1
16. Alue Ie Itam	Tepi Sungai	Syahrul	1
	Tepi Pantai	Tarmizi	1
	Barat	Saudir	1
	Seumantok	Razali	1
17. Matang Rayeuk	Kasih Sayang	Anwar Idris	1
	Cinta Abadi	Iskandar Ali	1
	Cinta Damai	Muslem	1

Sumber : Kepala Desa Se-Kecamatan Peudawa

Keterangan : Kolom (4) : 0 = Tidak ada SK 1 = SK Desa 2 = SK Camat

Tabel II.4
Keberadaan dan Jumlah Aparat Pemerintah Desa Menurut Jabatan
Dirinci Per Desa Dalam Kecamatan Peudawa Per Januari 2021

Desa	Keberadaan		Jumlah	
	Kepala Desa	Sekretaris Desa	Pamong Desa	Kepala Dusun
(1)	(2)	(3)	(4)	(5)
1. Asan Ramphak	1	1	9	4
2. Buket Kuta	1	1	9	5
3. Blang Kuta	1	1	9	3
9. Alue Batee	1	1	8	2
4. Paya Bili Sa	1	1	9	3
5. Blang Buket	1	1	9	3
6. Kuta Baro	1	1	9	2
7. Seuneubok Teungoh	1	1	9	4
8. Seuneubok Punteut	1	1	9	3
10. Sama Dua	1	1	9	2
11. Gampong Keude	1	1	11	4
12. Meunasah Krueng	1	1	9	3
13. Paya Bili Dua	1	1	9	2
14. Paya Dua	1	1	9	4
15. Gampong Kuala	1	1	8	2
16. Alue Ie Itam	1*	1	8	4
17. Matang Rayeuk	1	1	9	3
Jumlah	17	17	152	53

Sumber : Kepala Desa Se-Kecamatan Peudawa

*) Kepala Desa = Pelaksana Jabatan (PJ)

Tabel II.5
 Jarak Desa Ke Ibu Kota Kabupaten Dan Ibu Kota Propinsi
 Dirinci Per Desa Dalam Kecamatan Peudawa Per Januari 2021

Desa	Jarak Ke (KM)	
	Ibu Kota Kabupaten	Ibu Kota Propinsi
(1)	(2)	(3)
1. Asan Ramphak	11	380
2. Buket Kuta	13	382
3. Blang Kuta	10	379
9. Alue Batee	13	382
4. Paya Bili Sa	11	380
5. Blang Buket	9	378
6. Kuta Baro	8	377
7. Seuneubok Teungoh	10	379
8. Seuneubok Punteut	7	376
10. Sama Dua	8	377
11. Gampong Keude	8	377
12. Meunasah Krueng	9	378
13. Paya Bili Dua	12	381
14. Paya Dua	9	378
15. Gampong Kuala	11	380
16. Alue Ie Itam	9	378
17. Matang Rayeuk	9,5	378,5

Sumber : Kepala Desa Se-Kecamatan Peudawa

Lanjutan Tabel II.5
 Jarak Desa Ke Kantor Muspika Kecamatan Peudawa
 Dirinci Per Desa Dalam Kecamatan Peudawa Per Januari 2021



Desa	Jarak Ke (KM)		
	Kantor Camat	Kantor Polsek	Kantor Koramil
(1)	(2)	(3)	(4)
1. Asan Ramphak	3	3	3
2. Buket Kuta	4	4	4
3. Blang Kuta	3	3	3
9. Alue Batee	4	4	4
4. Paya Bili Sa	3	3	3
5. Blang Buket	1	1	1
6. Kuta Baro	2,5	2,5	2,5
7. Seuneubok Teungoh	2	2	2
8. Seuneubok Punteut	0,2	0,2	0,2
10. Sama Dua	2	2	2
11. Gampong Keude	1	1	1
12. Meunasah Krueng	2	2	2
13. Paya Bili Dua	5	5	5
14. Paya Dua	3	3	3
15. Gampong Kuala	3	3	3
16. Alue Ie Itam	2	2	2
17. Matang Rayeuk	1,5	1,5	1,5

Sumber : Kepala Desa Se-Kecamatan Peudawa

Tabel II.7
Fasilitas Yang Dimiliki Oleh Pemerintahan Desa
Dirinci Per Desa Dalam Kecamatan Peudawa Per Januari 2021

D e s a	Kantor Pemerintahan Desa	Balai Desa	Aset Desa Lainnya
(1)	(2)	(3)	(4)
1 Asan Ramphak	1	-	1
2 Buket Kuta	1	-	1
3 Blang Kuta	1	-	1
4 Alue Batee	1	-	1
5 Paya Bili Sa	1	-	1
6 Blang Buket	-	-	1
7 Kuta Baro	1	-	1
8 Seuneubok Teungoh	1	-	1
9 Seuneubok Punteut	1	-	1
10 Sama Dua	1	-	1
11 Gampong Keude	1	-	1
12 Meunasah Krueng	1	-	1
13 Paya Bili Dua	1	-	1
14 Paya Dua	1	-	1
15 Gampong Kuala	-	-	1
16 Alue Ie Itam	1	-	1
17 Matang Rayeuk	-	-	1
Jumlah	14	0	17

Sumber : Kepala Desa Se-Kecamatan Peudawa



BAB

3

Tabel III.1
Perkiraan luas wilayah, Jumlah Kartu Keluarga dan Jumlah
Rumah Tangga Dirinci Per Desa Dalam Kecamatan Peudawa Tahun 2021

Desa	Jumlah	
	Luas Desa (KM2)	Kartu Keluarga
(1)	(2)	(3)
1. Asan Ramphak	9,80	114
2. Buket Kuta	12,60	317
3. Blang Kuta	9,00	203
4. Alue Batee	2,50	82
5. Paya Bili Sa	2,00	82
6. Blang Buket	3,50	113
7. Kuta Baro	4,00	113
8. Seuneubok Teungoh	3,00	112
9. Seuneubok Punteut	4,00	349
10. Sama Dua	4,00	163
11. Gampong Keude	4,50	594
12. Meunasah Krueng	4,00	276
13. Paya Bili Dua	1,50	111
14. Paya Dua	7,50	460
15. Gampong Kuala	1,50	124
16. Alue Ie Itam	2,50	260
17. Matang Rayeuk	3,00	149
Jumlah	78,9	3 622

Sumber : Kepala Desa Se- Kecamatan Peudawa

Tabel III.2

Perkiraan Luas Wilayah, Jumlah Penduduk dan Kepadatan Penduduk Rumah Tangga Dirinci Per Desa Dalam Kecamatan Peudawa Tahun 2021

Desa	Luas Desa (Km ²)	Jumlah Penduduk	Kepadatan Penduduk
(1)	(2)	3	(3)
1. Asan Ramphak	9,80	381	39
2. Buket Kuta	12,60	1 128	90
3. Blang Kuta	9,00	766	85
4. Alue Batee	2,50	303	121
5. Paya Bili Sa	2,00	304	152
6. Blang Buket	3,50	414	118
7. Kuta Baro	4,00	435	109
8. Seuneubok Teungoh	3,00	408	136
9. Seuneubok Punteut	4,00	1 319	330
10. Sama Dua	4,00	568	142
11. Gampong Keude	4,50	2 096	466
12. Meunasah Krueng	4,00	1 038	260
13. Paya Bili Dua	1,50	422	281
14. Paya Dua	7,50	1 620	216
15. Gampong Kuala	1,50	469	313
16. Alue Ie Itam	2,50	995	398
17. Matang Rayeuk	3,00	524	175
Jumlah	78,90	13 190	167

Sumber : Proyeksi Penduduk

Tabel III.3

Perkiraan Jumlah Rumah Tangga, Penduduk dan Rata-rata Penduduk Rumah Tangga Dirinci Per Desa Dalam Kecamatan Peudawa Tahun 2021

Desa	Kartu keluarga	Jumlah Penduduk	Rata-rata Penduduk / Ruta
(1)	(2)	(3)	(4)
1. Asan Ramphak	114	381	3
2. Buket Kuta	317	1 128	4
3. Blang Kuta	203	766	4
4. Alue Batee	82	303	4
5. Paya Bili Sa	82	304	4
6. Blang Buket	113	414	4
7. Kuta Baro	113	435	4
8. Seuneubok Teungoh	112	408	4
9. Seuneubok Punteut	349	1 319	4
10. Sama Dua	163	568	3
11. Gampong Keude	594	2 096	4
12. Meunasah Krueng	276	1 038	4
13. Paya Bili Dua	111	422	4
14. Paya Dua	460	1 620	4
15. Gampong Kuala	124	469	4
16. Alue Ie Itam	260	995	4
17. Matang Rayeuk	149	524	4
J u m l a h	3 622	13 190	4

Sumber : Proyeksi Penduduk

Tabel III.4

Perkiraan Jumlah Penduduk menurut Jenis Kelamin dan Sex Ratio
Rumah Tangga Dirinci Per Desa Dalam Kecamatan Peudawa Tahun 2021

D e s a		Laki - laki	Perempuan	Sex Ratio
(1)		(2)	(3)	(4)
1.	Asan Ramphak	184	197	93
2.	Buket Kuta	576	552	104
3.	Blang Kuta	375	391	96
4.	Alue Batee	150	153	98
5.	Paya Bili Sa	146	158	92
6.	Blang Buket	206	208	99
7.	Kuta Baro	225	210	107
8.	Seuneubok Teungoh	206	202	102
9.	Seuneubok Punteut	690	629	110
10.	Sama Dua	282	286	99
11.	Gampong Keude	1 055	1 041	101
12.	Meunasah Krueng	532	506	105
13.	Paya Bili Dua	214	208	103
14.	Paya Dua	816	804	101
15.	Gampong Kuala	227	242	94
16.	Alue Ie Itam	500	495	101
17.	Matang Rayeuk	269	255	105
Jumlah		6 653	6 537	102

Sumber : Proyeksi Penduduk

Tabel III.5
Perkiraan Jumlah penduduk menurut Jenis Kewarganegaraan dan
Rumah Tangga Dirinci Per Desa Dalam Kecamatan Peudawa Tahun 2021

Desa	WNI			WNA			Total
	Lk	Pr	Jumlah	Lk	Pr	Jumlah	
(1)	(2)	(3)	(4)	(5)	(6)	(7)	(8)
1. Asan Ramphak	184	197	381	-	-	-	381
2. Buket Kuta	576	552	1128	-	-	-	1128
3. Blang Kuta	375	391	766	-	-	-	766
4. Alue Batee	150	153	303	-	-	-	303
5. Paya Bili Sa	146	158	304	-	-	-	304
6. Blang Buket	206	208	414	-	-	-	414
7. Kuta Baro	225	210	435	-	-	-	435
8. Seuneubok Teungoh	206	202	408	-	-	-	408
9. Seuneubok Punteut	690	629	1 319	-	-	-	1 319
10. Sama Dua	282	286	568	-	-	-	568
11. Gampong Keude	1 055	1 041	2 096	-	-	-	2 096
12. Meunasah Krueng	532	506	1 038	-	-	-	1 038
13. Paya Bili Dua	214	208	422	-	-	-	422
14. Paya Dua	816	804	1 620	-	-	-	1 620
15. Gampong Kuala	227	242	469	-	-	-	469
16. Alue Ie Itam	500	495	995	-	-	-	995
17. Matang Rayeuk	269	255	524	-	-	-	524
Jumlah	6528	6430	13 190	0	0	0	13 190

Sumber : Proyeksi Penduduk

Tabel III.6
Perkembangan Penduduk Dirinci Menurut Desa
Rumah Tangga Dirinci Per Desa Dalam Kecamatan Peudawa Tahun 2021

Desa	2017	2018	2019	2020	2021
(1)	(3)	(4)	(5)	(6)	
1. Asan Ramphak	314	320	326	362	381
2. Buket Kuta	1 134	1156	1156	1086	1128
3. Blang Kuta	625	637	650	742	766
4. Alue Batee	225	229	233	287	303
5. Paya Bili Sa	231	235	239	281	304
6. Blang Buket	360	367	375	405	414
7. Kuta Baro	351	357	364	396	435
8. Seuneubok Teungoh	377	384	392	393	408
9. Seuneubok Punteut	1 241	1265	1290	1347	1319
10. Sama Dua	467	475	484	531	568
11. Gampong Keude	2 040	2079	2120	2104	2096
12. Meunasah Krueng	1 008	1027	1048	1024	1038
13. Paya Bili Dua	367	374	382	414	422
14. Paya Dua	1 504	1533	1564	1618	1620
15. Gampong Kuala	408	416	424	441	469
16. Alue Ie Itam	950	968	987	1018	995
17. Matang Rayeuk	465	474	484	509	524
Jumlah	12 067	12 296	12 518	12 958	13 190

Sumber : Proyeksi Penduduk

Tabel III.7
Perkembangan Rumah Tangga Dirinci Menurut Desa
Rumah Tangga Dirinci Per Desa Dalam Kecamatan Peudawa Tahun 2021

Desa	TAHUN				
	2016	2017	2018	2019	2021
(1)	(2)	(3)	(4)	(5)	(6)
1. Asan Ramphak	Data sementara belum tersedia				
2. Buket Kuta					
3. Blang Kuta					
4. Alue Batee					
5. Paya Bili Sa					
6. Blang Buket					
7. Kuta Baro					
8. Seuneubok Teungoh					
9. Seuneubok Punteut					
10. Sama Dua					
11. Gampong Keude					
12. Meunasah Krueng					
13. Paya Bili Dua					
14. Paya Dua					
15. Gampong Kuala					
16. Alue Ie Itam					
17. Matang Rayeuk					
Jumlah					

Sumber : Proyeksi Penduduk

Tabel III.8
Banyaknya Kelahiran dan Kematian seluruhnya
Rumah Tangga Dirinci Per Desa Dalam Kecamatan Peudawa Tahun 2021

Desa	Kelahiran	Kematian
(1)	(2)	(4)
1. Asan Ramphak	Data belum tersedia	
2. Buket Kuta		
3. Blang Kuta		
4. Alue Batee		
5. Paya Bili Sa		
6. Blang Buket		
7. Kuta Baro		
8. Seuneubok Teungoh		
9. Seuneubok Punteut		
10. Sama Dua		
11. Gampong Keude		
12. Meunasah Krueng		
13. Paya Bili Dua		
14. Paya Dua		
15. Gampong Kuala		
16. Alue Ie Itam		
17. Matang Rayeuk		
Jumlah		

Sumber : Kepala Desa Se Kecamatan Peudawa

Tabel III.9
Perkiraan Jumlah Penduduk Masuk dan Keluar
Rumah Tangga Dirinci Per Desa Dalam Kecamatan Peudawa Tahun 2021



Desa	Jumlah	
	Masuk (Datang)	Keluar (Pergi)
(1)	(2)	(3)
1. Asan Ramphak		
2. Buket Kuta		
3. Blang Kuta		
4. Alue Batee		
5. Paya Bili Sa		
6. Blang Buket		
7. Kuta Baro		
8. Seuneubok Teungoh		
9. Seuneubok Punteut		
10. Sama Dua		
11. Gampong Keude		
12. Meunasah Krueng		
13. Paya Bili Dua		
14. Paya Dua		
15. Gampong Kuala		
16. Alue Ie Itam		
17. Matang Rayeuk		
Jumlah		

Sumber : Kepala Desa Se- Kecamatan Peudawa

Tabel III. 10
Perkiraan Jumlah Penduduk menurut Kelompok Umur dan Jenis Kelamin
Rumah Tangga Dirinci Per Desa Dalam Kecamatan Peudawa Tahun 2021

Kelompok Umur	Jumlah
(1)	(2)
0-4	1 186
5-9	1 610
10-14	1 477
15-19	995
20-24	1 214
25-29	1 106
30-34	1 138
35-39	1 068
40-44	907
45-49	691
50-54	543
55-59	390
60-64	359
65-69	217
70-74	136
75+	153

Sumber : Proyeksi Penduduk



BAB

4

Tabel IV.1
Jumlah Sarana Kesehatan di Masing-masing Desa
Dalam Kecamatan Peudawa Tahun 2021

Desa	Rumah Sakit	Rumah bersalin	Poliklinik/ Balai Pengobata	Puskesmas
			n	
(1)	2	3	4	5
1. Asan Ramphak	-	-	-	-
2. Buket Kuta	-	-	-	-
3. Blang Kuta	-	-	-	-
4. Alue Batee	-	-	-	-
5. Paya Bili Sa	-	-	-	-
6. Blang Buket	-	-	-	-
7. Kuta Baro	-	-	-	-
8. Seuneubok Teungoh	-	-	-	-
9. Seuneubok Punteut	-	-	-	1
10. Sama Dua	-	-	-	-
11. Gampong Keude	-	-	-	-
12. Meunasah Krueng	-	-	-	-
13. Paya Bili Dua	-	-	-	-
14. Paya Dua	-	-	-	-
15. Gampong Kuala	-	-	-	-
16. Alue Ie Itam	-	-	-	-
17. Matang Rayeuk	-	-	-	-
Jumlah	-	-	-	1

Sumber : BPS, Pendataan potensi desa (Podes)

Lanjutan tabel IV.1

Desa	Puskesmas pembantu	Poskesdes	Polin des	Posyandu
(1)	6	7	8	9
1. Asan Ramphak	-	1	-	1
2. Buket Kuta	1	1	-	2
3. Blang Kuta	-	1	-	1
4. Alue Batee	-	-	-	1
5. Paya Bili Sa	-	1	-	1
6. Blang Buket	-	1	-	1
7. Kuta Baro	-	-	1	1
8. Seuneubok Teungoh	-	1	-	1
9. Seuneubok Punteut	-	-	-	1
10. Sama Dua	-	1	-	1
11. Gampong Keude	-	-	-	2
12. Meunasah Krueng	-	-	-	1
13. Paya Bili Dua	-	1	-	1
14. Paya Dua	-	1	-	2
15. Gampong Kuala	-	1	-	1
16. Alue Ie Itam	-	1	-	1
17. Matang Rayeuk	-	1	-	1
Jumlah	1	12	1	20

Sumber : BPS, Pendataan Potensi Desa (Podes)

Lanjutan tabel IV.1

Desa	Praktek dokter	Praktek dokter gigi	Praktek Tenaga Kesehatan	Apotik
(1)	10	11	12	13
1. Asan Ramphak	-	-	-	-
2. Buket Kuta	-	-	-	-
3. Blang Kuta	-	-	-	-
4. Alue Batee	-	-	-	-
5. Paya Bili Sa	-	-	-	-
6. Blang Buket	-	-	-	-
7. Kuta Baro	-	-	-	-
8. Seuneubok Teungoh	-	-	-	-
9. Seuneubok Punteut	-	-	-	-
10. Sama Dua	-	-	-	-
11. Gampong Keude	-	-	1	-
12. Meunasah Krueng	-	-	-	-
13. Paya Bili Dua	-	-	-	-
14. Paya Dua	-	-	-	-
15. Gampong Kuala	-	-	-	-
16. Alue Ie Itam	-	-	-	-
17. Matang Rayeuk	-	-	-	-
Jumlah	-	-	1	-

Sumber : BPS, Pendataan Potensi Desa (Podes)

Tabel IV.2
Kemudahan Mencapai Sarana Kesehatan Terdekat
Masing-masing Desa dalam Kecamatan Peudawa Tahun 2021

Desa	Rumah sakit	Rumah sakit bersalin	Poliklinik/Balai Kesehatan
(1)	14	15	
1. Asan Ramphak	2	4	2
2. Buket Kuta	2	4	3
3. Blang Kuta	2	3	2
4. Alue Batee	2	3	2
5. Paya Bili Sa	2	4	3
6. Blang Buket	2	4	2
7. Kuta Baro	2	3	2
8. Seuneubok Teungoh	2	3	2
9. Seuneubok Punteut	2	3	2
10. Sama Dua	2	3	2
11. Gampong Keude	2	3	0
12. Meunasah Krueng	2	3	2
13. Paya Bili Dua	2	4	2
14. Paya Dua	2	3	2
15. Gampong Kuala	2	3	2
16. Alue Ie Itam	2	3	2
17. Matang Rayeuk	2	3	2

Sumber : BPS, Pendataan Potensi Desa (Podes)

skala 1=Sangat Mudah;2=Mudah;3=Sulit;4=Sangat Sulit

Lanjutan Tabel IV2

Tahun 2019-2021	Puskesmas		Apotik
	Rawat inap	tanpa rawat inap	
(1)	17	18	19
1. Asan Ramphak	2	2	3
2. Buket Kuta	2	2	3
3. Blang Kuta	2	2	3
4. Alue Batee	2	2	2
5. Paya Bili Sa	2	2	2
6. Blang Buket	2	2	2
7. Kuta Baro	2	2	2
8. Seuneubok Teungoh	3	2	2
9. Seuneubok Punteut	2	2	2
10. Sama Dua	2	2	2
11. Gampong Keude	2	2	2
12. Meunasah Krueng	2	2	2
13. Paya Bili Dua	2	2	2
14. Paya Dua	2	2	2
15. Gampong Kuala	2	2	2
16. Alue Ie Itam	2	2	2
17. Matang Rayeuk	2	2	2

Sumber : BPS,Pendataan Potensi Desa(Podes)

1.Sangat Mudah;2=Mudah;3=Sulit;4=Sangat Sulit

Tabel IV.3
Jumlah Tenaga Kesehatan Dimasing-masing Desa
Dalam Kecamatan Peudawa Tahun 2021

Desa	Dokter	Dokter gigi	Mantri/ Perawat	Bidan	Dukun Bersalin	Jumlah
(1)	(2)	(3)	(4)	(5)	(6)	(7)
1. Asan Ramphak	-	-	-	1	-	1
2. Buket Kuta	-	-	1	1	-	2
3. Blang Kuta	-	-	2	3	-	5
4. Alue Batee	-	-	1	1	-	2
5. Paya Bili Sa	-	-	-	1	-	1
6. Blang Buket	-	-	-	2	-	2
7. Kuta Baro	-	-	-	3	-	3
8. Seuneubok Teungoh	-	-	-	5	1	6
9. Seuneubok Punteut	1	-	3	2	-	6
10. Sama Dua	-	-	-	1	-	1
11. Gampong Keude	-	-	7	20	-	27
12. Meunasah Krueng	-	-	3	3	1	7
13. Paya Bili Dua	-	-	-	1	-	1
14. Paya Dua	-	-	1	2	1	4
15. Gampong Kuala	-	-	2	3	-	5
16. Alue Ie Itam	-	-	1	1	1	3
17. Matang Rayeuk	-	-	-	2	-	2
Jumlah	1	0	21	52	4	78

Sumber : Kepala Desa Se-Kecamatan Peudawa

Tabel IV.4
Banyaknya warga penderita gizi buruk
di masing-masing desa Dalam Kecamatan Peudawa Tahun 2020-2021

Desa	2020		2021	
(1)	(2)	(3)	(4)	(5)
1. Asan Ramphak	BELUM ADA DATA			
2. Buket Kuta				
3. Blang Kuta				
4. Alue Batee				
5. Paya Bili Sa				
6. Blang Buket				
7. Kuta Baro				
8. Seuneubok Teungoh				
9. Seuneubok Punteut				
10. Sama Dua				
11. Gampong Keude				
12. Meunasah Krueng				
13. Paya Bili Dua				
14. Paya Dua				
15. Gampong Kuala				
16. Alue Ie Itam				
17. Matang Rayeuk				
Jumlah				

Sumber : BPS, Pendataan Potensi Desa (Podes)

Ket * data belum tersedia

Tabel IV.5
Banyaknya kejadian bencana alam
di masing-masing desa Dalam Kecamatan Peudawa Tahun 2021

Desa	Gempa bumi	Tsunami	Tanah longsor
(1)	(3)	(4)	(5)
1. Asan Ramphak	-	-	-
2. Buket Kuta	-	-	-
3. Blang Kuta	-	-	-
4. Alue Batee	-	-	-
5. Paya Bili Sa	-	-	-
6. Blang Buket	-	-	-
7. Kuta Baro	-	-	-
8. Seuneubok Teungoh	-	-	-
9. Seuneubok Punteut	-	-	-
10. Sama Dua	-	-	-
11. Gampong Keude	-	-	-
12. Meunasah Krueng	-	-	-
13. Paya Bili Dua	-	-	-
14. Paya Dua	-	-	-
15. Gampong Kuala	-	-	-
16. Alue Ie Itam	-	-	-
17. Matang Rayeuk	-	-	-
Jumlah			

Sumber : BPS, Pendataan Potensi Desa (Podes)

Lanjutan Tabel IV.5

Desa	Banjir		Banjir Bandang	Kekeringan
(1)	(2)	(3)	(4)	(5)
1. Asan Ramphak	-		-	-
2. Buket Kuta	-		-	-
3. Blang Kuta	-		-	-
4. Alue Batee	-		-	-
5. Paya Bili Sa	-		-	-
6. Blang Buket	-		-	-
7. Kuta Baro	-		-	-
8. Seuneubok Teungoh	-		-	-
9. Seuneubok Punteut	-		-	-
10. Sama Dua	-		-	-
11. Gampong Keude	-		-	-
12. Meunasah Krueng	-		-	-
13. Paya Bili Dua	-		-	-
14. Paya Dua	-		-	-
15. Gampong Kuala	-		-	-
16. Alue Ie Itam	-		-	-
17. Matang Rayeuk	-		-	-
Jumlah				

Sumber : BPS, Pendataan Potensi Desa (Podes)

Lanjutan Tabel IV.5

Desa	Kebakaran hutan dan lahan	Angin puyuh/putting beliung/topan	Gelombang pasang laut
(1)	(2)	(4)	(5)
1. Asan Ramphak	-	-	-
2. Buket Kuta	-	-	-
3. Blang Kuta	-	-	-
4. Alue Batee	-	-	-
5. Paya Bili Sa	-	-	-
6. Blang Buket	-	-	-
7. Kuta Baro	-	-	-
8. Seuneubok Teungoh	-	-	-
9. Seuneubok Punteut	-	-	-
10. Sama Dua	-	-	-
11. Gampong Keude	-	-	-
12. Meunasah Krueng	-	-	-
13. Paya Bili Dua	-	-	-
14. Paya Dua	-	-	-
15. Gampong Kuala	-	-	-
16. Alue Ie Itam	-	-	-
17. Matang Rayeuk	-	-	-
Jumlah			

Sumber : BPS,Pendataan Potensi Desa(Podes)

Tabel IV.6
 Banyaknya korban jiwa bencana alam
 di masing-masing desa Dalam Kecamatan Peudawa Tahun 2021

Desa	Gempa bumi	Tsunami	Tanah longsor
(1)	(2)	(4)	(5)
1. Asan Ramphak	-	-	-
2. Buket Kuta	-	-	-
3. Blang Kuta	-	-	-
4. Alue Batee	-	-	-
5. Paya Bili Sa	-	-	-
6. Blang Buket	-	-	-
7. Kuta Baro	-	-	-
8. Seuneubok Teungoh	-	-	-
9. Seuneubok Punteut	-	-	-
10. Sama Dua	-	-	-
11. Gampong Keude	-	-	-
12. Meunasah Krueng	-	-	-
13. Paya Bili Dua	-	-	-
14. Paya Dua	-	-	-
15. Gampong Kuala	-	-	-
16. Alue Ie Itam	-	-	-
17. Matang Rayeuk	-	-	-
Jumlah			

Sumber : BPS, Pendataan Potensi Desa (Podes)

Lanjutan Tabel IV.6

Desa	Banjir	Banjir bandang	Kekeringan
(1)	(2)		(5)
1. Asan Ramphak	-	-	-
2. Buket Kuta	-	-	-
3. Blang Kuta	-	-	-
4. Alue Batee	-	-	-
5. Paya Bili Sa	-	-	-
6. Blang Buket	-	-	-
7. Kuta Baro	-	-	-
8. Seuneubok Teungoh	-	-	-
9. Seuneubok Punteut	-	-	-
10. Sama Dua	-	-	-
11. Gampong Keude	-	-	-
12. Meunasah Krueng	-	-	-
13. Paya Bili Dua	-	-	-
14. Paya Dua	-	-	-
15. Gampong Kuala	-	-	-
16. Alue Ie Itam	-	-	-
17. Matang Rayeuk	-	-	-
Jumlah			

Sumber : BPS, Pendataan Potensi Desa (Podes)

Lanjutan Tabel IV.6

Desa	Kebakaran hutan dan lahan	Angin puyuh/puting beliung/topan	Gelombang pasang laut
(1)	(2)	(4)	(5)
1. Asan Ramphak	-	-	-
2. Buket Kuta	-	-	-
3. Blang Kuta	-	-	-
4. Alue Batee	-	-	-
5. Paya Bili Sa	-	-	-
6. Blang Buket	-	-	-
7. Kuta Baro	-	-	-
8. Seuneubok Teungoh	-	-	-
9. Seuneubok Punteut	-	-	-
10. Sama Dua	-	-	-
11. Gampong Keude	-	-	-
12. Meunasah Krueng	-	-	-
13. Paya Bili Dua	-	-	-
14. Paya Dua	-	-	-
15. Gampong Kuala	-	-	-
16. Alue Ie Itam	-	-	-
17. Matang Rayeuk	-	-	-
Jumlah			

Sumber : BPS, Pendataan Potensi Desa (Podes)

Tabel IV.7
Keberadaan fasilitas/Upaya antisipasi/Mitigasi bencana Alam
di masing-masing desa Dalam Kecamatan Peudawa Tahun 2021

Desa	Sistem peringatan dini bencana alam	Sistem peringatan dini Tsunami	Perlengkapan keselamatan
(1)	(2)	(4)	(5)
1. Asan Ramphak	2	2	
2. Buket Kuta	2	2	2
3. Blang Kuta	2	2	2
4. Alue Batee	2	2	2
5. Paya Bili Sa	2	2	2
6. Blang Buket	2	2	2
7. Kuta Baro	2	2	2
8. Seuneubok Teungoh	2	2	2
9. Seuneubok Punteut	2	2	2
10. Sama Dua	2	2	2
11. Gampong Keude	2	2	2
12. Meunasah Krueng	2	2	2
13. Paya Bili Dua	2	2	2
14. Paya Dua	2	2	2
15. Gampong Kuala	2	2	2
16. Alue Ie Itam	2	2	2
17. Matang Rayeuk	2	2	2

Sumber : BPS,Pendataan Potensi Desa(Podes)

Ket 1=Ada;2= Tidak ada

Lanjutan IV.7

Desa	Rambu-rambu jalur evakuasi bencana	Pembuatan,perawatan,atau
		Normalisasi:Sungai,Kanal,Tanggul,Parit,Drainase,Waduk,Pantai,dll
1	2	3
1. Asan Rampihak	2	2
2. Buket Kuta	2	2
3. Blang Kuta	2	2
4. Alue Batee	2	2
5. Paya Bili Sa	2	2
6. Blang Buket	2	2
7. Kuta Baro	2	2
8. Seuneubok Teungoh	2	2
9. Seuneubok Punteut	2	2
10. Sama Dua	2	2
11. Gampong Keude	2	2
12. Meunasah Krueng	2	2
13. Paya Bili Dua	2	2
14. Paya Dua	2	2
15. Gampong Kuala	2	2
16. Alue Ie Itam	2	2
17. Matang Rayeuk	2	2
Jumlah		

Sumber BPS pendataan potensi desa (podes)

Keterangan:1= Ada,2= Tidak ada

Tabel IV.8
Jumlah Pemeluk Agama Dirinci Menurut Agama
Dalam Kecamatan Peudawa Tahun 2021

Desa	Agama			
	Islam	Protestan	Katolik	Hindu
(1)	(2)	(3)	(4)	(5)
1. Asan Ramphak				
2. Buket Kuta				
3. Blang Kuta				
4. Alue Batee				
5. Paya Bili Sa				
6. Blang Buket				
7. Kuta Baro				
8. Seuneubok Teungoh				
9. Seuneubok Punteut	Sementara Data Belum Tersedia			
10. Sama Dua				
11. Gampong Keude				
12. Meunasah Krueng				
13. Paya Bili Dua				
14. Paya Dua				
15. Gampong Kuala				
16. Alue Ie Itam				
17. Matang Rayeuk				
Jumlah				

Sumber : Kepala Desa Se-Kecamatan Peudawa

Tabel IV.9
Jumlah Tempat Ibadah menurut jenis dimasing-masing
Dalam Kecamatan Peudawa Tahun 2021

Desa	Mesjid	Langgar/ Meunasah	Gereja	Pura	Vihara	Jumlah
(1)	(2)	(3)	(4)	(5)	(6)	(7)
1. Asan Ramphak	1	1	-	-	-	2
2. Buket Kuta	1	4	-	-	-	5
3. Blang Kuta	1	1	-	-	-	2
4. Alue Batee	-	1	-	-	-	1
5. Paya Bili Sa	1	1	-	-	-	2
6. Blang Buket	-	1	-	-	-	1
7. Kuta Baro	-	1	-	-	-	1
8. Seuneubok Teungoh	-	1	-	-	-	1
9. Seuneubok Punteut	1	2	-	-	-	3
10. Sama Dua	-	1	-	-	-	1
11. Gampong Keude	1	1	-	-	-	2
12. Meunasah Krueng	1	1	-	-	-	2
13. Paya Bili Dua	-	1	-	-	-	1
14. Paya Dua	1	1	-	-	-	2
15. Gampong Kuala	-	1	-	-	-	1
16. Alue Ie Itam	-	1	-	-	-	1
17. Matang Rayeuk	-	1	-	-	-	1
Jumlah	8	21	0	0	0	29

Sumber : Kepala Desa Se-Kecamatan Peudawa

Tabel IV.10
 fasilitas Olahraga Menurut Jenis Olahraga dan ketersediaan
 Dalam Kecamatan Peudawa Tahun 2021

Jenis Fasilitas	Keberadaan Fasilitas	Kondisi fasilitas/lapangan olah raga		
		Baik	Rusak Sedang	Rusak Parah
(1)	(2)	(3)	(4)	(5)
1. Sepak bola	1	7	-	-
2. Bola voly	1	7	-	-
3. Bulu tangkis	2	-	-	-
4. Bola basket	2	-	-	-
5. Tenis lapangan	2	-	-	-
6. Tenis meja	2	-	-	-
7. Futsal	1	1	-	-
8. Renang	2	-	-	-
9. Bela diri(pencak silat,kerate dll)	2	-	-	-
10. Bilyard	2	-	-	-
11. Pusat kebugaran(Senam,Fitnes,Aerobik,dll)	2	-	-	-
12. Lainnya	2	-	-	-
Jumlah		15	-	-

Sumber: BPS, Pendataan Potensi Desa (Podes)

Ket: Jika Kolom 2 Tersisi Maka Kolom 3 s/d 5 Harus Terisi

Ket Kolom 2 Ket Kolom 3 s/d 5

1 = Ada Jumlah

2 = Tidak Ada

Tabel IV.11

Persentase Perkiraan bangunan tempat tinggal dirinci menurut jenis Dinding
Dalam Kecamatan Peudawa Tahun 2021

Desa	Permanen	Semi permanen	Sederhana
(1)	(2)	(3)	(4)
1. Asan Ramphak	Data Belum Tersedia		
2. Buket Kuta			
3. Blang Kuta			
4. Alue Batee			
5. Paya Bili Sa			
6. Blang Buket			
7. Kuta Baro			
8. Seuneubok Teungoh			
9. Seuneubok Punteut			
10. Sama Dua			
11. Gampong Keude			
12. Meunasah Krueng			
13. Paya Bili Dua			
14. Paya Dua			
15. Gampong Kuala			
16. Alue Ie Itam			
17. Matang Rayeuk			
Jumlah			

Sumber : Kepala Desa Se-Kecamatan Peudawa

Tabel IV.12

Persentase Penggunaan Listrik desa menurut Penerangan jalan utama
Di masing masing dalam Kecamatan Peudawa Tahun 2021

Jenis sumber penerangan jalan	2019	2020	2021
1	2	3	4
1 Listrik pemerintah			100
2 Listrik non pemerintah			0
3 non listrik			0
Jumlah			100

Sumber: BPS, Pendataan Potensi Desa (Podes)

Ket : Jumlah Desa yang Menggunakan Penerangan Jalan di Desa

Tabel IV.13
Persentase Rumah Tangga Dirinci Menurut Penggunaan Alat Penerangan
Di masing-masing Desa Dalam Kecamatan Peudawa Tahun 2021

D e s a	Penggunaan Listrik		Jumlah	Bukan pengguna listrik
	PLN	Non PLN		
(1)	(2)	(3)	(4)	(5)
1. Asan Ramphak	data belum tersedia			
2. Buket Kuta				
3. Blang Kuta				
4. Alue Batee				
5. Paya Bili Sa				
6. Blang Buket				
7. Kuta Baro				
8. Seuneubok Teungoh				
9. Seuneubok Punteut				
10. Sama Dua				
11. Gampong Keude				
12. Meunasah Krueng				
13. Paya Bili Dua				
14. Paya Dua				
15. Gampong Kuala				
16. Alue Ie Itam				
17. Matang Rayeuk				
Jumlah				

Sumber : Kepala Desa Se- Kecamatan Peudawa

Tabel IV.14
banyaknya desa menurut jenis bahan bakar untuk memasak
di masing masing desa Dalam Kecamatan Peudawa Tahun 2021

D e s a	2019	2020	2021
(1)	(2)	(3)	(4)
1. Gas kota			2
2. LPG 3 Kg			1
3. LPG lebih dari 3 kg			1
4. Minyak tanaj			2
5. Kayu bakar			1
6. lainnya			2
Jumlah			

Sumber BPS,Pendataan Potensi Desa (podes)

Ket : Jumlah Desa yang Menggunakan Jenis Bahan Bakar Untuk Memasak

Ket : Kol (2) s/d (4) 1 Ada, 2 Tidak Ada

Tabel IV.15
banyaknya desa menurut sumber air minum sebahagian keluarga
di masing masing desa Dalam Kecamatan Peudawa Tahun 2021

D e s a	2019	2020	2021
(1)	(2)	(4)	(5)
1. Air kemasan bermerek			-
2. Air isi ulang			-
3. Leding dengan meteran			-
4. Leding tanpa meteran			-
5. Sumur bor atau pompa			2
6. Sumur			15
7. Mata air			-
8. Sungai/danau/kolam/waduk/situ/embang/bendungan			-
9. Air hujan			-
10. lainnya			-
Jumlah			17

Sumber : BPS,Pendataan Potensi Desa(Podes)

Tabel IV.6
 Jumlah Penggunaan Jamban Sebahagian Besar Keluarga
 Di masing-masing Desa Dalam Kecamatan Peudawa
 Tahun 2021

Jenis penggunaan Jamban	2019	2020	2021
(1)	(2)	(3)	(4)
1. Sendiri			17
2. Bersama			-
3. Umum			-
Bukan Jamban			-
Jumlah			17

Sumber : BPS, Pendataan Potensi Desa (Podes)

Tabel IV.17
Banyaknya Sekolah, Guru dan Murid TK Negeri dan Swasta
Dalam Kecamatan Peudawa Tahun 2021

Desa	Negeri			Swasta		
	Sekolah	Guru	Murid	Sekolah	Guru	Murid
(1)	(2)	(3)	(4)	(5)	(6)	(7)
1. Asan Ramphak	-	-	-	-	-	-
2. Buket Kuta	-	-	-	-	-	-
3. Blang Kuta	1	8	37	-	-	-
4. Alue Batee	-	-	-	-	-	-
5. Paya Bili Sa	-	-	-	-	-	-
6. Blang Buket	-	-	-	-	-	-
7. Kuta Baro	-	-	-	-	-	-
8. Seuneubok Teungoh	-	-	-	-	-	-
9. Seuneubok Punteut	-	-	-	-	-	-
10. Sama Dua	-	-	-	-	-	-
11. Gampong Keude	1	8	126	-	-	-
12. Meunasah Krueng	-	-	-	-	-	-
13. Paya Bili Dua	-	-	-	-	-	-
14. Paya Dua	-	-	-	-	-	-
15. Gampong Kuala	-	-	-	-	-	-
16. Alue Ie Itam	-	-	-	-	-	-
17. Matang Rayeuk	-	-	-	-	-	-
Jumlah	2	16	163	0	0	0

Sumber : Kantor UPTD Kecamatan

Tabel IV.18
Banyaknya Sekolah, Guru dan Murid SD Negeri dan Swasta
Dalam Kecamatan Peudawa Tahun 2021

Desa	2019					
	Negeri			Swasta		
	Sekolah	Guru	Murid	Sekolah	Guru	Murid
(1)	(2)	(3)	(4)	(5)	(6)	(7)
1. Asan Ramphak	1	10	51	-	-	-
2. Buket Kuta	2	23	106	-	-	-
3. Blang Kuta	-	-	-	-	-	-
4. Alue Batee	-	-	-	-	-	-
5. Paya Bili Sa	-	-	-	-	-	-
6. Blang Buket	-	-	-	-	-	-
7. Kuta Baro	-	-	-	-	-	-
8. Seuneubok Teungoh	1	13	87	-	-	-
9. Seuneubok Punteut	-	-	-	-	-	-
10. Sama Dua	-	-	-	-	-	-
11. Gampong Keude	1	22	382	-	-	-
12. Meunasah Krueng	1	12	166	-	-	-
13. Paya Bili Dua	-	-	-	-	-	-
14. Paya Dua	1	14	173	-	-	-
15. Gampong Kuala	-	-	-	-	-	-
16. Alue Ie Itam	1	21	249	-	-	-
17. Matang Rayeuk	-	-	-	-	-	-
Jumlah	8	115	1 214	0	0	0

Sumber : Dari masing-masing Sekolah

Tabel IV.19
Banyaknya Sekolah, Guru dan Murid SMP Negeri dan Swasta
Dalam Kecamatan Peudawa Tahun 2021

Desa	Negeri			Swasta		
	Sekolah	Guru	Murid	Sekolah	Guru	Murid
(1)	(2)	(3)	(4)	(5)	(6)	(7)
1. Asan Ramphak	-	-	-	-	-	-
2. Buket Kuta	-	-	-	-	-	-
3. Blang Kuta	-	-	-	-	-	-
4. Alue Batee	-	-	-	-	-	-
5. Paya Bili Sa	-	-	-	-	-	-
6. Blang Buket	-	-	-	-	-	-
7. Kuta Baro	-	-	-	-	-	-
8. Seuneubok Teungoh	-	-	-	-	-	-
9. Seuneubok Punteut	-	-	-	-	-	-
10. Sama Dua	-	-	-	-	-	-
11. Gampong Keude	1	39	459	-	-	-
12. Meunasah Krueng	-	-	-	-	-	-
13. Paya Bili Dua	-	-	-	-	-	-
14. Paya Dua	-	-	-	-	-	-
15. Gampong Kuala	-	-	-	-	-	-
16. Alue Ie Itam	-	-	-	-	-	-
17. Matang Rayeuk	-	-	-	-	-	-
Jumlah	1	39	459	0	0	0

Sumber: Kantor UPTD

Tabel IV.20
 Banyaknya Sekolah, Guru dan Murid SMA Negeri dan Swasta
 Dalam Kecamatan Peudawa Tahun 2021

Desa	Negeri			Swasta		
	Sekolah	Guru	Murid	Sekolah	Guru	Murid
(1)	(2)	(3)	(4)	(5)	(6)	(7)
1. Asan Ramphak	-	-	-	-	-	-
2. Buket Kuta	-	-	-	-	-	-
3. Blang Kuta	-	-	-	-	-	-
4. Alue Batee	1	26	292	-	-	-
5. Paya Bili Sa	-	-	-	-	-	-
6. Blang Buket	-	-	-	-	-	-
7. Kuta Baro	-	-	-	-	-	-
8. Seuneubok Teungoh	-	-	-	-	-	-
9. Seuneubok Punteut	-	-	-	-	-	-
10. Sama Dua	-	-	-	-	-	-
11. Gampong Keude	-	-	-	-	-	-
12. Meunasah Krueng	-	-	-	-	-	-
13. Paya Bili Dua	-	-	-	-	-	-
14. Paya Dua	-	-	-	-	-	-
15. Gampong Kuala	-	-	-	-	-	-
16. Alue Ie Itam	-	-	-	-	-	-
17. Matang Rayeuk	-	-	-	-	-	-
Jumlah	1	26	292	0	0	0

Sumber : Kantor UPTD

Tabel IV.21
 Banyaknya Sekolah, Guru dan Murid SMK Negeri dan Swasta
 Dalam Kecamatan Peudawa Tahun 2021

Desa	Negeri			Swasta		
	Sekolah	Guru	Murid	Sekolah	Guru	Murid
(1)	(2)	(3)	(4)	(5)	(6)	(7)
1. Asan Ramphak	-	-	-	-	-	-
2. Buket Kuta	-	-	-	-	-	-
3. Blang Kuta	-	-	-	-	-	-
4. Alue Batee	-	-	-	-	-	-
5. Paya Bili Sa	-	-	-	-	-	-
6. Blang Buket	-	-	-	-	-	-
7. Kuta Baro	-	-	-	-	-	-
8. Seuneubok Teungoh	-	-	-	-	-	-
9. Seuneubok Punteut	-	-	-	-	-	-
10. Sama Dua	-	-	-	-	-	-
11. Gampong Keude	-	-	-	-	-	-
12. Meunasah Krueng	-	-	-	-	-	-
13. Paya Bili Dua	-	-	-	-	-	-
14. Paya Dua	-	-	-	-	-	-
15. Gampong Kuala	-	-	-	-	-	-
16. Alue Ie Itam	-	-	-	-	-	-
17. Matang Rayeuk	-	-	-	-	-	-
Jumlah	-	-	-	-	-	-

Sumber : Kantor UPTD

Tabel IV.22
 Banyaknya Sekolah, Guru dan Murid MI Negeri dan Swasta
 Dalam Kecamatan Peudawa Tahun 2021

Desa	Negeri			Swasta		
	Sekolah	Guru	Murid	Sekolah	Guru	Murid
(1)	(2)	(3)	(4)	(5)	(6)	(7)
1. Asan Ramphak	-	-	-	-	-	-
2. Buket Kuta	-	-	-	-	-	-
3. Blang Kuta	--	--	--	-	-	-
4. Alue Batee	-	-	-	-	-	-
5. Paya Bili Sa	-	-	-	-	-	-
6. Blang Buket	-	-	-	-	-	-
7. Kuta Baro	-	-	-	-	-	-
8. Seuneubok Teungoh	-	-	-	-	-	-
9. Seuneubok Punteut	-	-	-	-	-	-
10. Sama Dua	-	-	-	-	-	-
11. Gampong Keude	-	-	-	-	-	-
12. Meunasah Krueng	-	-	-	--	--	--
13. Paya Bili Dua	-	-	-	-	-	-
14. Paya Dua	-	-	-	-	-	-
15. Gampong Kuala	-	-	-	-	-	-
16. Alue Ie Itam	-	-	-	-	-	-
17. Matang Rayeuk	-	-	-	-	-	-
Jumlah	0	0	0	0	0	0

Sumber : MI di Kecamatan Peudawa

Tabel IV.23
Banyaknya Sekolah, Guru dan Murid MTs Negeri dan Swasta
Dalam Kecamatan Peudawa Tahun 2021

Desa	Negeri			Swasta		
	Sekolah	Guru	Murid	Sekolah	Guru	Murid
(1)	(2)	(3)	(4)	(5)	(6)	(7)
1. Asan Ramphak	-	-	-	-	-	-
2. Buket Kuta	-	-	-	-	-	-
3. Blang Kuta	-	-	-	-	-	-
4. Alue Batee	-	-	-	-	-	-
5. Paya Bili Sa	-	-	-	-	-	-
6. Blang Buket	-	-	-	-	-	-
7. Kuta Baro	-	-	-	1	26	141
8. Seuneubok Teungoh	-	-	-	-	-	-
9. Seuneubok Punteut	-	-	-	-	-	-
10. Sama Dua	-	-	-	-	-	-
11. Gampong Keude	-	-	-	-	-	-
12. Meunasah Krueng	-	-	-	-	-	-
13. Paya Bili Dua	-	-	-	-	-	-
14. Paya Dua	-	-	-	-	-	-
15. Gampong Kuala	-	-	-	-	-	-
16. Alue Ie Itam	-	-	-	-	-	-
17. Matang Rayeuk	-	-	-	-	-	-
Jumlah	0	0	0	1	26	141

Sumber : MTs se Kecamatan Peudawa

Tabel IV.24
Banyaknya Sekolah, Guru dan Murid MA Negeri dan Swasta
Dalam Kecamatan Peudawa Tahun 2021

Desa	Negeri			Swasta		
	Sekolah	Guru	Murid	Sekolah	Guru	Murid
(1)	(2)	(3)	(4)	(5)	(6)	(7)
1. Asan Ramphak	-	-	-	-	-	-
2. Buket Kuta	-	-	-	-	-	-
3. Blang Kuta	-	-	-	-	-	-
4. Alue Batee	-	-	-	-	-	-
5. Paya Bili Sa	-	-	-	-	-	-
6. Blang Buket	-	-	-	-	-	-
7. Kuta Baro	-	-	-	-	-	-
8. Seuneubok Teungoh	-	-	-	-	-	-
9. Seuneubok Punteut	-	-	-	1	17	30
10. Sama Dua	-	-	-	-	-	-
11. Gampong Keude	-	-	-	-	-	-
12. Meunasah Krueng	-	-	-	-	-	-
13. Paya Bili Dua	-	-	-	-	-	-
14. Paya Dua	-	-	-	-	-	-
15. Gampong Kuala	-	-	-	-	-	-
16. Alue Ie Itam	-	-	-	-	-	-
17. Matang Rayeuk	-	-	-	-	-	-
Jumlah	0	0	0	1	17	30

Sumber : Kepala desa se Kecamatan Peudawa

Tabel IV.25
 Banyaknya akademi dan perguruan tinggi
 Dalam Kecamatan Peudawa Tahun 2021

Desa	Negeri			Swasta		
	Sekolah	Guru	Murid	Sekolah	Guru	Murid
(1)	(2)	(3)	(4)	(5)	(6)	(7)
1. Asan Ramphak	-	-	-	-	-	-
2. Buket Kuta	-	-	-	-	-	-
3. Blang Kuta	-	-	-	-	-	-
4. Alue Batee	-	-	-	-	-	-
5. Paya Bili Sa	-	-	-	-	-	-
6. Blang Buket	-	-	-	-	-	-
7. Kuta Baro	-	-	-	-	-	-
8. Seuneubok Teungoh	-	-	-	-	-	-
9. Seuneubok Punteut	-	-	-	-	-	-
10. Sama Dua	-	-	-	-	-	-
11. Gampong Keude	-	-	-	-	-	-
12. Meunasah Krueng	-	-	-	-	-	-
13. Paya Bili Dua	-	-	-	-	-	-
14. Paya Dua	-	-	-	-	-	-
15. Gampong Kuala	-	-	-	-	-	-
16. Alue Ie Itam	-	-	-	-	-	-
17. Matang Rayeuk	-	-	-	-	-	-
Jumlah	0	0	0	0	0	0

Sumber : Kepala desa se Kecamatan Peudawa

Tabel IV.26

Jumlah Sarana Pendidikan Keagamaan Non Formal dan Pendidikan Dini
Di masing-masing Desa Dalam Kecamatan Peudawa Tahun 2021

Desa	Sarana Pendidikan Keagamaan			
	TPA/TPQ	Pesantren	Dayah	PAUD
(1)	(2)	(3)	(4)	(5)
1. Asan Ramphak	1	-	-	-
2. Buket Kuta	4	-	-	2
3. Blang Kuta	2	-	-	-
4. Alue Batee	1	-	-	-
5. Paya Bili Sa	-	-	-	-
6. Blang Buket	-	-	-	-
7. Kuta Baro	2	-	-	-
8. Seuneubok Teungoh	-	-	-	1
9. Seuneubok Punteut	3	-	-	3
10. Sama Dua	1	-	-	-
11. Gampong Keude	1	-	-	1
12. Meunasah Krueng	7	-	-	1
13. Paya Bili Dua	3	-	1	1
14. Paya Dua	4	-	1	1
15. Gampong Kuala	1	-	-	-
16. Alue Ie Itam	4	-	-	1
17. Matang Rayeuk	-	-	-	1
Jumlah	34	0	2	12

Sumber : Kepala Desa se- Kecamatan Peudawa

Lanjutan Tabel IV.26

Desa	Penitipan Anak	Perpustakaan	Panti
	(1)	(6)	(7)
1. Asan Ramphak	-	-	-
2. Buket Kuta	-	-	-
3. Blang Kuta	-	-	-
4. Alue Batee	-	-	-
5. Paya Bili Sa	-	-	-
6. Blang Buket	-	-	-
7. Kuta Baro	-	-	-
8. Seuneubok Teungoh	-	-	-
9. Seuneubok Punteut	1	-	-
10. Sama Dua	-	-	-
11. Gampong Keude	-	-	-
12. Meunasah Krueng	-	-	-
13. Paya Bili Dua	-	-	-
14. Paya Dua	-	-	-
15. Gampong Kuala	-	-	-
16. Alue Ie Itam	-	-	-
17. Matang Rayeuk	-	-	-
Jumlah	1	0	0

Sumber : Kepala Desa se- Kecamatan Peudawa

Tabel IV.27
Keberadaan Infrastruktur Jalan dan Jembatan
Dalam Kecamatan Peudawa Tahun 2021

Desa	Jenis jalan	Jembatan		
		Plat Beton	Gantung	Kayu
(1)	(2)	(3)	(4)	(5)
1. Asan Ramphak	2	1	-	1
2. Buket Kuta	2	1	-	1
3. Blang Kuta	2	1	-	1
4. Alue Batee	1	1	-	1
5. Paya Bili Sa	2	1	-	1
6. Blang Buket	2	1	-	1
7. Kuta Baro	2	1	-	1
8. Seuneubok Teungoh	2	1	-	1
9. Seuneubok Punteut	1	1	-	1
10. Sama Dua	2	-	-	-
11. Gampong Keude	3	1	-	1
12. Meunasah Krueng	2	1	-	1
13. Paya Bili Dua	2	1	-	-
14. Paya Dua	2	1	-	1
15. Gampong Kual	1	1	-	-
16. Alue Ie Itam	2	1	-	-
17. Matang Rayeuk	2	-	-	-

Sumber : Kepala Desa se0 Kecamatan Peudawa

Keterangan : Kolom (2) 1 = Aspal; 2 = Diperkeras; 3 = Kerikil; 4 = Pasir

Kolom (3) - (5) : 1 = ada; 0 = tidak

Tabel IV.28
Keberadaan Tempat Bersejarah dan Wisata
Dalam Kecamatan Peudawa Tahun 2021

Desa	Mesjid	Makam	Candi	Pelabuhan	Wisata Alam
(1)	(2)	(3)	(4)	(5)	(6)
1. Asan Ramphak	-	-	-	-	-
2. Buket Kuta	-	-	-	-	-
3. Blang Kuta	-	-	-	-	-
4. Alue Batee	-	-	-	-	-
5. Paya Bili Sa	-	-	-	-	-
6. Blang Buket	-	-	-	-	-
7. Kuta Baro	-	-	-	-	-
8. Seuneubok Teungoh	-	-	-	-	-
9. Seuneubok Punteut	-	-	-	-	-
10. Sama Dua	-	-	-	-	-
11. Gampong Keude	-	-	-	-	-
12. Meunasah Krueng	-	-	-	-	-
13. Paya Bili Dua	-	-	-	-	-
14. Paya Dua	-	-	-	-	-
15. Gampong Kuala	-	-	-	-	-
16. Alue Ie Itam	-	-	-	-	-
17. Matang Rayeuk	-	-	-	-	-

Sumber : Kepala Desa se- Kecamatan Peudawa
Kolom (2) 0 (6) :1 = ada ; 0 = tidak

Tabel IV. 29
 Jumlah Rumah tangga Yatim, Piatu, Janda dan Duda
 Dalam Kecamatan Peudawa Tahun 2021


Desa	Yatim	Piatu	Janda	Duda
(1)	(3)	(4)	(5)	(6)
1. Asan Ramphak	Data belum tersedia			
2. Buket Kuta				
3. Blang Kuta				
4. Alue Batee				
5. Paya Bili Sa				
6. Blang Buket				
7. Kuta Baro				
8. Seuneubok Teungoh				
9. Seuneubok Punteut				
10. Sama Dua				
11. Gampong Keude				
12. Meunasah Krueng				
13. Paya Bili Dua				
14. Paya Dua				
15. Gampong Kuala				
16. Alue Ie Itam				
17. Matang Rayeuk				
Jumlah				

Sumber : BPS, Pendataan Potensi Desa (Podes)

Tabel IV.30
**Jumlah Penyandang Cacat Menurut Jenisnya Dirinci Perdesa
 Dalam Kecamatan Peudawa Tahun 2021**

Desa	Buta	Tuli	Bisu	Kejiwaan	Idiot	Cacat Fisik
(1)	(2)	(3)	(4)	(5)	(6)	(7)
1. Asan Ramphak						
2. Buket Kuta						
3. Blang Kuta						
4. Alue Batee						
5. Paya Bili Sa						
6. Blang Buket						
7. Kuta Baro						
8. Seuneubok Teungoh						
9. Seuneubok Punteut						
10. Sama Dua						
11. Gampong Keude						
12. Meunasah Krueng						
13. Paya Bili Dua						
14. Paya Dua						
15. Gampong Kuala						
16. Alue Ie Itam						
17. Matang Rayeuk						
Jumlah						

Sumber : Kepala Desa Peudawa



<https://facebook.com/murkab.bps.go.id>

BAB

5

Tabel V.1
Luas Tanah Sawah Menurut Jenis Pengairan
dimasing-masing Desa Dalam Kecamatan Peudawa Tahun 2021

Desa	Irigasi			Tadah Hujan/Pasang Surut	Jumlah
	Teknis	Semi Teknis	Sederhana		
(1)	(2)	(3)	(4)	(5)	(6)
1. Asan Ramphak	-	-	-	30	30
2. Buket Kuta	-	-	15	180	195
3. Blang Kuta	-	-	-	25	25
4. Alue Batee	-	-	5	20	25
5. Paya Bili Sa	-	-	5	50	55
6. Blang Buket	-	-	-	80	80
7. Kuta Baro	-	-	-	45	45
8. Seuneubok Teungoh	-	-	-	40	40
9. Seuneubok Punteut	-	-	-	20	20
10. Sama Dua	-	-	-	25	25
11. Gampong Keude	-	-	-	25	25
12. Meunasah Krueng	-	-	-	30	30
13. Paya Bili Dua	-	-	15	25	40
14. Paya Dua	-	-	10	220	230
15. Gampong Kuala	-	-	-	5	5
16. Alue Ie Itam	-	-	-	30	30
17. Matang Rayeuk	-	-	-	25	25
Jumlah	0	0	50	875	925

Sumber : KCD-Kecamatan Peudawa

Tabel V.2
Jenis Komoditas Pertanian Unggulan
 dimasing-masing Desa Dalam Kecamatan Peudawa Tahun 2021

Desa	Padi Sawah	Kelapa	Kelapa Sawit	Kakao / Coklat
(1)	(2)	(3)	(4)	(5)
1. Asan Ramphak	1	-	1	1
2. Buket Kuta	1	1	1	1
3. Blang Kuta	1	-	1	1
4. Alue Batee	1	-	-	-
5. Paya Bili Sa	1	-	1	-
6. Blang Buket	1	-	1	1
7. Kuta Baro	1	1	1	-
8. Seuneubok Teungoh	1	1	1	1
9. Seuneubok Punteut	1	1	-	-
10. Sama Dua	1	1	-	-
11. Gampong Keude	1	1	-	-
12. Meunasah Krueng	1	-	-	1
13. Paya Bili Dua	1	1	-	-
14. Paya Dua	1	-	-	-
15. Gampong Kuala	-	1	1	-
16. Alue Ie Itam	1	-	-	-
17. Matang Rayeuk	1	-	-	-
Jumlah	16	8	8	6

Sumber : Kepala Desa Se-Kecamatan Peudawa

Lanjutan Tabel V.2

Desa	Hortikultura	Perikanan Tangkap	Tambak	Karet
(1)	(6)	(7)	(8)	(9)
1. Asan Ramphak	-	-	-	-
2. Buket Kuta	1	-	-	1
3. Blang Kuta	1	-	-	1
4. Alue Batee	1	-	-	-
5. Paya Bili Sa	1	-	-	-
6. Blang Buket	1	-	-	-
7. Kuta Baro	-	-	-	-
8. Seuneubok Teungoh	1	-	-	-
9. Seuneubok Punteut	-	-	-	-
10. Sama Dua	1	-	-	-
11. Gampong Keude	-	-	-	-
12. Meunasah Krueng	1	-	-	-
13. Paya Bili Dua	1	-	-	-
14. Paya Dua	1	1	1	-
15. Gampong Kuala	-	1	1	-
16. Alue Ie Itam	-	1	1	-
17. Matang Rayeuk	-	1	1	-
Jumlah	10	4	4	2

Sumber : Kepala Desa Se-Kecamatan Peudawa

Tabel V.3
 Jumlah Industri Kilang Padi, Kopi, Industri Batu Bata dan Industri
 dimasing-masing Desa Dalam Kecamatan Peudawa Tahun 2021


Desa	Kilang Padi	Kilang Kopi	Batu Bata	Kayu / Meubel
(1)	(2)	(3)	(4)	(5)
1. Asan Ramphak	-	-	-	-
2. Buket Kuta	1	-	-	-
3. Blang Kuta	1	-	-	-
4. Alue Batee	-	-	-	-
5. Paya Bili Sa	-	-	-	1
6. Blang Buket	-	-	-	-
7. Kuta Baro	-	-	-	-
8. Seuneubok Teungoh	1	-	-	-
9. Seuneubok Punteut	1	-	54	3
10. Sama Dua	-	-	-	-
11. Gampong Keude	-	-	-	1
12. Meunasah Krueng	1	-	5	-
13. Paya Bili Dua	1	-	-	-
14. Paya Dua	-	-	-	-
15. Gampong Kuala	-	-	-	-
16. Alue Ie Itam	-	-	-	-
17. Matang Rayeuk	-	-	-	-
Jumlah	6	0	59	5

Sumber : Kepala Desa Se-Kecamatan Peudawa

Tabel V.4
Jumlah Industri Rumah Tangga
dimasing-masing Desa Dalam Kecamatan Peudawa Tahun 2021

D e s a	Kerajinan						Jumlah
	Penjah it	Gerab ak	Kain Tenun	Makan an	Logam	Akik /Giok	
(1)	(2)	(3)	(4)	(5)	(6)	(7)	(8)
1. Asan Ramphak	-	-	-	3	-	-	3
2. Buket Kuta	2	-	-	10	-	-	12
3. Blang Kuta	3	-	-	3	-	-	6
4. Alue Batee	-	-	-	3	-	-	3
5. Paya Bili Sa	-	-	-	5	-	-	5
6. Blang Buket	1	-	-	4	-	-	5
7. Kuta Baro	3	-	-	5	-	-	8
8. Seuneubok Teungoh	3	-	-	4	-	-	7
9. Seuneubok Punteut	7	-	-	5	-	-	12
10. Sama Dua	1	-	-	2	-	-	3
11. Gampong Keude	15	-	-	25	-	-	40
12. Meunasah Krueng	2	-	-	9	-	-	11
13. Paya Bili Dua	-	-	-	2	-	-	2
14. Paya Dua	7	-	-	25	-	-	32
15. Gampong Kuala	1	-	-	3	-	-	4
16. Alue Ie Itam	1	-	-	3	-	-	4
17. Matang Rayeuk	1	-	-	3	-	-	4
Jumlah	47	0	0	114	0	0	161

Sumber : Hasil olah sementara SE 2016



<https://facebook.com/murkab.bps.go.id>

BAB

6

Tabel VI.1
Keberadaan Kantor Pos dan Sarana Komunikasi Transportasi
Dirinci Per Desa Dalam Kecamatan Peureulak Timur Tahun 2021

Desa	Keberadaan				Terminal
	Kantor Pos	Warnet	Menara BTS	Sinyal	
(1)	(2)	(3)	(4)	(5)	(6)
1. Asan Ramphak	-	-	-	1	2
2. Buket Kuta	-	-	-	1	2
3. Blang Kuta	-	-	-	1	2
4. Alue Batee	-	-	-	1	2
5. Paya Bili Sa	-	-	-	1	2
6. Blang Buket	-	-	-	1	2
7. Kuta Baro	-	-	-	1	2
8. Seuneubok Teungoh	-	-	-	1	2
9. Seuneubok Punteut	-	-	-	1	2
10. Sama Dua	-	-	-	1	2
11. Gampong Keude	-	-	1	1	2
12. Meunasah Krueng	-	-	1	1	2
13. Paya Bili Dua	-	-	-	1	2
14. Paya Dua	-	-	-	1	2
15. Gampong Kuala	-	-	-	1	2
16. Alue Ie Itam	-	-	-	1	2
17. Matang Rayeuk	-	-	1	1	2
Jumlah	-	0	3		

Sumber : Kepala Desa Se-Kecamatan Peudawa

Keterangan Kolom (5) : 1 = ya, - = tidak

Keterangan Kolom (6) : 0 = tidak ada sinyal, 1 = Sinyal lemah, 2 = Sinyal kuat

Tabel VI.2
Jumlah Sarana Perekonomian Dimasing-masing Desa
Dirinci Per Desa Dalam Kecamatan Peudawa Tahun 2021

Desa	Pasar Permanen/ Semi Permanen	Pasar Tdk Permanen	Mini Market	Pertok oan	Kelont ong	Warung/ Kedai/ Makan
(1)	(2)	(3)	(4)	(5)	(6)	(7)
1. Asan Ramphak	-	-	-	-	2	4
2. Buket Kuta	-	-	-	-	2	12
3. Blang Kuta	-	-	-	-	6	2
4. Alue Batee	-	-	-	-	1	4
5. Paya Bili Sa	-	-	-	-	1	1
6. Blang Buket	-	-	-	-	2	4
7. Kuta Baro	-	-	-	-	1	2
8. Seuneubok Teungoh	-	-	-	-	2	3
9. Seuneubok Punteut	-	-	-	-	16	26
10. Sama Dua	-	-	-	-	-	4
11. Gampong Keude	1	1	2	1	18	33
12. Meunasah Krueng	1	-	-	1	18	17
13. Paya Bili Dua	-	-	-	-	2	5
14. Paya Dua	-	-	-	-	2	10
15. Gampong Kuala	-	-	-	-	4	5
16. Alue Ie Itam	-	-	-	-	3	6
17. Matang Rayeuk	-	-	-	-	1	4
Jumlah	2	1	2	2	81	142

Sumber : Kepala Desa Se-Kecamatan Peudawa

Lanjutan Tabel VI.2

Desa	Kios sarana Produksi Pertanian			
	KUD	BUMG	Koperasi	
			Simpan Pinjam	Non KUD
(1)	(8)	(9)	(10)	(11)
1. Asan Ramphak	-	-	-	-
2. Buket Kuta	-	-	-	-
3. Blang Kuta	-	-	-	-
4. Alue Batee	-	-	-	-
5. Paya Bili Sa	-	-	-	-
6. Blang Buket	-	-	-	-
7. Kuta Baro	-	-	-	-
8. Seuneubok Teungoh	-	-	-	-
9. Seuneubok Punteut	-	-	-	-
10. Sama Dua	-	-	-	-
11. Gampong Keude	-	-	-	-
12. Meunasah Krueng	-	-	-	-
13. Paya Bili Dua	-	-	-	-
14. Paya Dua	-	-	-	-
15. Gampong Kuala	-	-	-	-
16. Alue Ie Itam	-	-	-	-
17. Matang Rayeuk	-	-	-	-
Jumlah	-	-	-	-

Sumber : Kepala Desa Se-Kecamatan Peudawa



DATA

MENCERDASKAN BANGSA



BADAN PUSAT STATISTIK KAB. ACEH TIMUR

BPS- STATISTICS OF ACEH TIMUR REGENCY

Jl. Banda Aceh - Medan Km. 373, Idi - Aceh Timur 24454

Emsil: pst1105@bps.go.id