

Kecamatan

BATANG DALAM ANGKA 2017



**BADAN PUSAT STATISTIK
KABUPATEN BATANG**

<http://batangkab.bps.go.id>

Kecamatan

BATANG DALAM ANGKA 2017



KECAMATAN BATANG

**Dalam Angka
2017**

ISBN: 978-602-6375-39-1

Nomor Publikasi: 33250.1717

Katalog: 1102001.3325110

Ukuran Buku: 14,8 cm x 21 cm

Jumlah Halaman: xii + 100 halaman

Naskah:

Badan Pusat Statistik Kabupaten Batang

Gambar Kover oleh:

Badan Pusat Statistik Kabupaten Batang

Ilustrasi Kover:

Keadaan geografis, pemerintahan, penduduk, sosial dan ekonomi

Diterbitkan oleh:

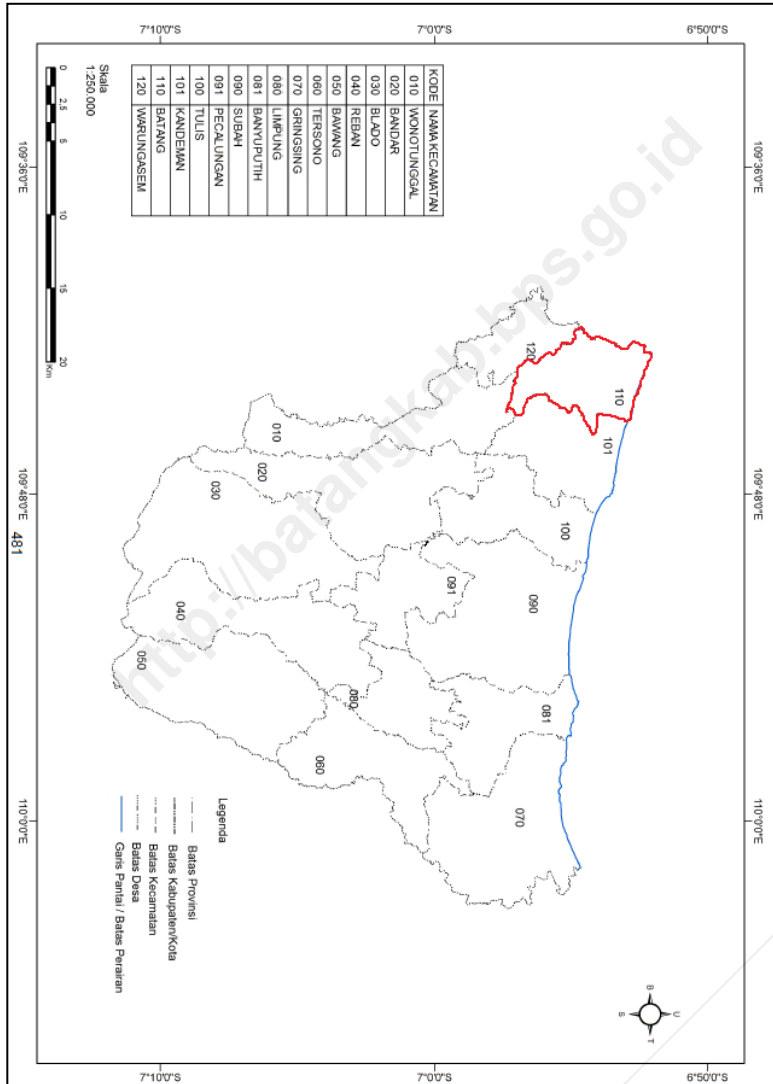
© BPS Kabupaten Batang

Dicetak oleh:

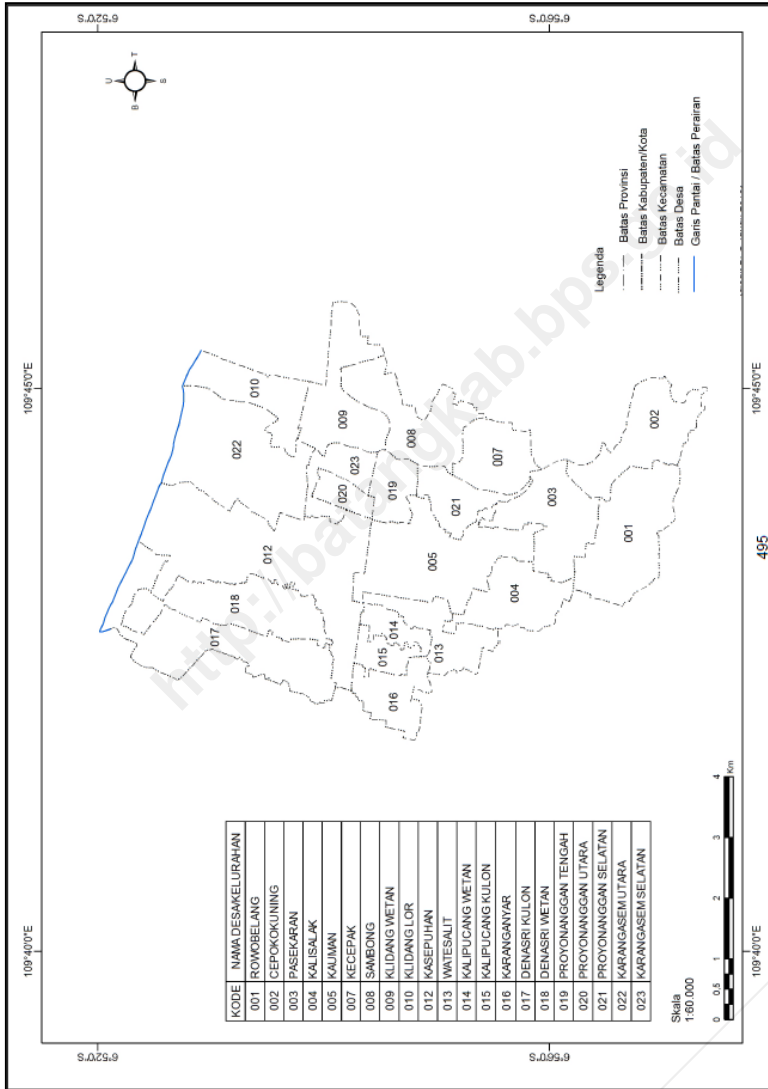
CV. Biru Offset

Dilarang mengumumkan, mendistribusikan, mengomunikasikan, dan/atau menggandakan sebagian atau seluruh isi buku ini untuk tujuan komersial tanpa izin tertulis dari Badan Pusat Statistik.

PETA WILAYAH KABUPATEN BATANG



PETA WILAYAH KECAMATAN BATANG





SAMBUTAN
KEPALA BPS KABUPATEN BATANG

Assalamu' alaikum wr. wb

Puji syukur kita panjatkan kepada Tuhan Yang Maha Esa yang telah melimpahkan rahmat-Nya kepada kita semua, sehingga penyusunan publikasi "Kecamatan Batang Dalam Angka 2017" dapat diselesaikan secara tepat waktu.

Publikasi ini disusun untuk menghimpun data potensi daerah di wilayah Kecamatan Batang dari berbagai sektor yang dapat digunakan untuk membantu menyusun perencanaan dan mengevaluasi pembangunan yang telah dilaksanakan.

Kami ucapkankan terima kasih kepada Koordinator Statistik Kecamatan Batang dan semua pihak yang telah turut serta membantu dalam proses penyusunan publikasi "Kecamatan Batang Dalam Angka 2017", semoga publikasi ini dapat bermanfaat bagi semua pihak.

Wassalamu' alaikum wr. wb.

Kepala Badan Pusat Statistik
Kabupaten Batang

FENNY SUSANTO, S.Si

KATA PENGANTAR

Assalamu' alaikum wr. wb

"Kecamatan Batang Dalam Angka 2017" merupakan publikasi tahunan sebagai kelanjutan publikasi sebelumnya yang menyajikan data statistik secara series. Publikasi ini memuat gambaran mengenai keadaan geografis, pemerintahan, penduduk, sosial dan ekonomi Kecamatan Batang pada tahun 2016.

Penghargaan dan ucapan terima kasih yang sebesar-besarnya kami sampaikan kepada berbagai pihak baik instansi pemerintah maupun swasta atas bantuan dan dukungan dalam penyusunan publikasi ini.

Semoga publikasi ini bermanfaat bagi pengguna data dan kami harapkan kritik serta saran yang bersifat membangun untuk penyempurnaan publikasi berikutnya.

Wassalamu' alaikum wr. wb.

Koordinator Statistik Kecamatan
Batang



Wahyu Triatmo, S.Pt

DAFTAR ISI

	Halaman
Peta Wilayah Kabupaten Batang	iii
Peta Wilayah Kecamatan Batang	iv
Sambutan Kepala BPS Kabupaten Batang	v
Kata Pengantar	vi
Daftar Isi	vii
Daftar Tabel	viii
Daftar Gambar	x
Penjelasan Umum	xi

DAFTAR TABEL

	Halaman
BAB I. KEADAAN GEOGRAFI	
1.1. Letak Geografis Kecamatan Batang	4
1.2. Jarak Dari Ibukota Kecamatan Batang Ke Kantor Desa	5
1.3. Letak Titik Koordinat Kantor Desa Dan Kantor Kecamatan Di Kecamatan Batang	6
1.4. Batas Wilayah Desa Di Kecamatan Batang	7
1.5. Luas Wilayah Kecamatan Batang diperinci Per Desa	8
1.6. Luas Wilayah Menurut Jenis Tanah Di Kecamatan Batang, 2016/2016	9
1.7. Luas Tanah Sawah Menurut Jenis Pengairan Di Kecamatan Batang, 2016	10
1.8. Luas Tanah Kering Menurut Penggunaannya Di Kecamatan Batang, 2016	11
BAB II. PEMERINTAHAN	
2.1. Klasifikasi Desa Menurut Status Pemerintahan Di Kecamatan Batang, 2016	15
2.2. Klasifikasi Desa Menurut Tingkat Perkembangan Desa Di Kecamatan Batang, 2016	16
2.3. Jumlah Dusun, Jumlah Rw Dan Rt Di Kecamatan Batang, 2016	17
2.4. Jumlah Perangkat Desa Menurut Jenisnya Di Kecamatan Batang, 2016	18
2.5. Luas Tanah Bengkok Perangkat Desa Menurut Jenis Tanah Di Kecamatan Batang, 2016 (Hektar)	20
2.6. Luas Tanah Kas Desa Menurut Jenis Tanah Di Kecamatan Batang, 2016 (Hektar)	21
2.7. Jumlah Tempat Pemungutan Suara (Tps), Jumlah Pemilih Dan Pengguna Hak Pilih Pada Pemilu 2014 Di Kecamatan Batang	22
BAB III. PENDUDUK DAN KETENAGAKERJAAN	
3.1. Jumlah Penduduk Menurut Jenis Kelamin dan Sex Rasio di Kecamatan Batang, 2016	29
3.2. Jumlah Penduduk Menurut Kelompok Umur Dan Jenis Kelamin Di Kecamatan Batang, 2016	30
3.3. Jumlah Penduduk Menurut Kelompok Umur Dan Desa Di Kecamatan Batang, 2016	31
3.4. Jumlah Penduduk Menurut Status Kewarganegaraan Di Kecamatan Batang, 2016	34
3.5. Kepadatan Penduduk Per Hektar Dan Kilometer Persegi Di Kecamatan Batang, 2016	35
BAB IV. SOSIAL	
4.1. Banyaknya Sekolah Taman Kanak-Kanak Dan Raudhatul Athfal Di Kecamatan Batang Tahun Pelajaran 2016/2017	40

4.2.	Banyaknya Sekolah Dasar Dan Madrasah Ibtidaiyah Di Kecamatan Batang Tahun Pelajaran 2016/2017	41
4.3.	Banyaknya Sekolah Menengah Pertama Dan Madrasah Tsanawiyah Di Kecamatan Batang Tahun Pelajaran 2016/2017	42
4.4.	Banyaknya Sekolah Menengah Atas, Kejuruan Dan Madrasah Aliyah Di Kecamatan Batang Tahun Pelajaran 2016/2017	43
4.5.	Banyaknya Murid Taman Kanak-Kanak Dan Raudhatul Athfal Di Kecamatan Batang Tahun Pelajaran 2016/2017	44
4.6.	Banyaknya Murid Sekolah Dasar Dan Madrasah Ibtidaiyah Di Kecamatan Batang Tahun Pelajaran 2016/2017	45
4.7.	Banyaknya Murid Sekolah Menengah Pertama Dan Madrasah Tsanawiyah Di Kecamatan Batang Tahun Pelajaran 2016/2017	46
4.8.	Banyaknya Murid Sekolah Menengah Atas, Kejuruan Dan Madrasah Aliyah Di Kecamatan Batang Tahun Pelajaran 2016/2017	47
4.9.	Banyaknya Guru Taman Kanak-Kanak Dan Raudhatul Athfal Di Kecamatan Batang Tahun Pelajaran 2016/2017	48
4.10.	Banyaknya Guru Sekolah Dasar Dan Madrasah Ibtidaiyah Di Kecamatan Batang Tahun Pelajaran 2016/2017	49
4.11.	Banyaknya Guru Sekolah Menengah Pertama Dan Madrasah Tsanawiyah Di Kecamatan Batang Tahun Pelajaran 2016/2017	50
4.12.	Banyaknya Guru Sekolah Menengah Atas, Kejuruan Dan Madrasah Aliyah Di Kecamatan Batang Tahun Pelajaran 2016/2017	51
4.13.	Jumlah Tempat Ibadah Di Kecamatan Batang, 2016	52
4.14.	Jumlah Nikah, Talak, Cerai Dan Rujuk Di Kecamatan Batang, 2016 ..	53
4.15.	Banyaknya Nikah Menurut Bulan Di Kecamatan Batang, 2016	54
4.16.	Jumlah Jemaah Haji Menurut Jenis Kelamin di Kecamatan Batang, 2016.....	55
4.17.	Jumlah Jemaah Haji Menurut Jenis Pekerjaan di Kecamatan Batang, 2016	56
4.18.	Jumlah Jemaah Haji Menurut Tingkat Pendidikan di Kecamatan Batang, 2016	57
4.19.	Banyaknya Posyandu Menurut Strata di Kecamatan Batang, 2016.....	60
4.20.	Banyaknya Upaya Kesehatan Bersumberdaya Masyarakat (Ukbn) Di Kecamatan Batang, 2016	61
4.21.	Jumlah Bidan Desa Di Kecamatan Batang, 2016	62
4.22.	Hasil Imunisasi Menurut Desa Di Kecamatan Batang, 2016	63
4.23.	Jumlah Tenaga Medis Dan Tenaga Keperawatan Menurut Fasilitas Kesehatan Puskesmas, 2016	65
4.24.	Jumlah Pengunjung Rawat Jalan Puskesmas Batang I Menurut Bulan, 2016	67
4.25.	Jumlah Pengunjung Rawat Jalan Puskesmas Batang II Menurut Bulan, 2016	68
4.26.	Jumlah Pengunjung Rawat Jalan Puskesmas Batang III Menurut Bulan, 2016	69
4.27.	Jumlah Pengunjung Rawat Jalan Puskesmas Batang IV Menurut Bulan, 2016	70
4.28.	Banyaknya Akseptor Keluarga Berencana Bayar Menurut Kontrasepsi Di Kecamatan Batang, 2016	71

4.29.	Banyaknya Akseptor Keluarga Berencana Tidak Bayar Menurut Kontrasepsi Di Kecamatan Batang, 2016	73
4.30.	Banyaknya Ppkbd Dan Kelompok Kb Desa Di Kecamatan Batang, 2016	75
4.31.	Perkembangan Tahapan Keluarga Sejahtera Di Kecamatan Batang, 2016	76
4.32.	Sarana Olahraga Menurut Jenisnya Di Kecamatan Batang, 2016	77
BAB V.	PERTANIAN	
5.1.	Luas Tanam Padi Di Kecamatan Batang, 2016	80
5.2.	Luas Tanam Palawija Jagung Di Kecamatan Batang, 2016	81
5.3.	Luas Tanam Palawija Kedelai Di Kecamatan Batang, 2016	82
5.4.	Luas Tanam Palawija Kacang Tanah Di Kecamatan Batang, 2016	83
5.5.	Luas Tanam Palawija Ubi Kayu Di Kecamatan Batang, 2016	84
5.6.	Luas Panen Palawija Ubi Jalar Di Kecamatan Batang, 2016	85
5.7.	Luas Panen Palawija Kacang Hijau Di Kecamatan Batang, 2016	86
5.8.	Jumlah Ternak Di Kecamatan Batang, 2016	87
5.9.	Jumlah Unggas Di Kecamatan Batang, 2016	88
BAB VI.	PEREKONOMIAN DAN KEUANGAN	
6.1.	Jumlah Sarana Ekonomi Di Kecamatan Batang, 2016	91
6.2.	Target Dan Realisasi Penerimaan Pajak Bumi Bangunan (Pbb) Di Kecamatan Batang,2016	93
6.3.	Besarnya Anggaran Penerimaan Dan Pengeluaran Keuangan Desa (Appkd) Di Kecamatan Batang, 2016	94
BAB VII.	PERBANDINGAN ANTAR KECAMATAN	
7.1.	Perbandingan Luas Wilayah Antar Kecamatan, 2016	96
7.2.	Perbandingan Jumlah Penduduk Antar Kecamatan dan Sex Ratio, 2016	98

DAFTAR GAMBAR

	Halaman
Gambar.1 Luas Lahan Menurut Penggunaanya di Kecamatan Batang	3
Gambar.2 Jumlah Dusun, RW, RT di Kecamatan Batang Tahun 2016	14
Gambar.3 Piramida Penduduk Kecamatan Batang Tahun 2016	28
Gambar.4 Banyaknya Sekolah Guru, dan Murid SD, SMP, SMA di Kecamatan Batang Tahun Ajaran 2016/2017	39
Gambar.5 Jumlah Sapi Potong Di Kecamatan Batang Tahun 2012 -2016	79

PENJELASAN UMUM

Tanda-tanda, satuan-satuan, dan lain-lainnya yang digunakan dalam publikasi ini adalah sebagai berikut:

1. TANDA-TANDA

Data tidak tersedia	: ...
Tidak ada atau nol	: –
Data dapat diabaikan	: 0
Tanda decimal	: ,
Data tidak dapat ditampilkan	: NA
Angka perkiraan	: e
Angka sementara	: x
Angka sangat sementara	: xx
Angka diperbaiki	: r

2. SATUAN

barel	: 158,99 liter = 1/6,2898 m ³
hektar (ha)	: 10 000 m ²
kilometer (km)	: 1 000 meter (m)
knot	: 1,8523 km/jam
kuintal	: 100 kg
KWh	: 1 000 Watt hour
MWh	: 1 000 KWh
liter (untuk beras)	: 0,80 kg
ons	: 28,31 gram
ton	: 1 000 kg

Satuan lain: buah, dus, butir, helai/lembar, kaleng, batang, pulsa, ton kilometer (ton-km), jam, menit, persen (%).

Perbedaan angka di belakang koma disebabkan oleh pembulatan angka.



1

KEADAAN GEOGRAFI

Kecamatan dalam angka 2017

<http://batangkab.bps.go.id>

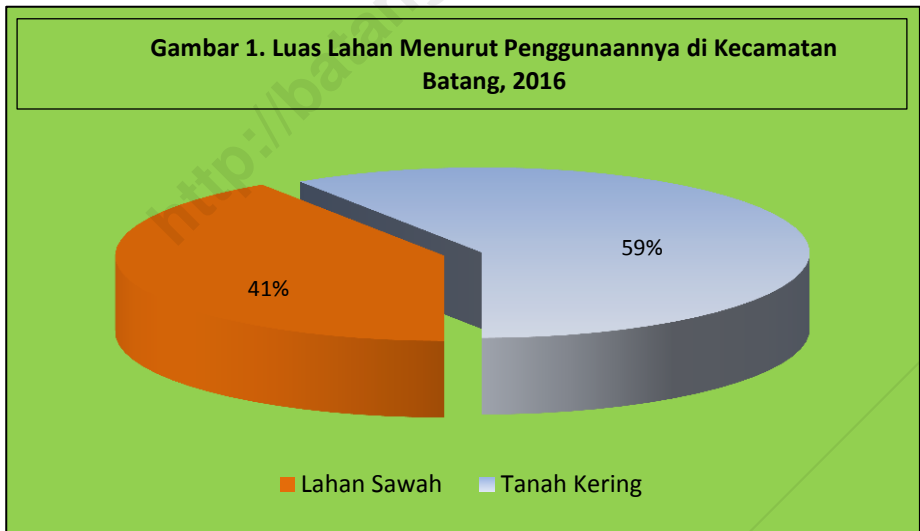
BAB I KEADAAN GEOGRAFI

Dilihat dari Peta Wilayah Kabupaten Batang, Kecamatan Batang berbatasan dengan :

- Sebelah barat : Kota Pekalongan
- Sebelah utara : Laut Jawa
- Sebelah timur : Kecamatan Kandeman
- Sebelah selatan : Kecamatan Warungasem dan Wonotunggal

Secara administratif Kecamatan Batang terdiri dari 21 (dua puluh satu) desa/kelurahan dengan letak kantor kecamatan berada di kelurahan Watesalit. Berdasarkan data luas wilayah Kecamatan Batang mempunyai luas 34,34 Hektar.

Dari hasil laporan desa diperoleh data mengenai luas lahan keadaan tahun 2016 untuk Kecamatan Batang seluruhnya seluas 34,34 ha yang terdiri dari lahan sawah 13,96 ha dan lahan kering 20,38 ha.



Tabel 1.1 Letak Geografis Kecamatan Batang

1. Batas Wilayah Kecamatan Batang

Utara	:	Laut Jawa
Timur	:	Kecamatan Kandeman
Selatan	:	Kecamatan Warungasem dan Wonotunggal
Barat	:	Kota Pekalongan

2. Jarak Ibukota Kecamatan Batang ke Ibukota Kabupaten Sekitarnya

Dari Batang ke Batang	:	\pm 29,00	Km
Dari Batang ke Kendal	:	\pm 39,00	Km
Dari Batang ke Kota Pekalongan	:	\pm 30,00	Km
Dari Batang ke Kab Pekalongan	:	\pm 45,00	Km
Dari Batang ke Kota Semarang	:	\pm 71,00	Km

3. Jarak Ibukota Kecamatan Batang ke Ibukota Kecamatan Sekitarnya

Dari Batang ke Kandeman	:	\pm 08,00	Km
Dari Batang ke Warungasem	:	\pm 07,00	Km
Dari Batang ke Wonotunggal	:	\pm 10,00	Km
Dari Batang ke Kota Pekalongan	:	\pm 09,00	Km
Dari Batang ke Kota Semarang	:	\pm 93,00	Km

4. Ketinggian Rata-rata Kecamatan Batang : \pm 6 Meter
Di atas Permukaan Laut

Sumber : Kantor Kecamatan

Tabel 1.2 Jarak dari Ibukota Kecamatan Batang ke Kantor Desa

Desa	Alamat (Dusun)	Jarak (km)
(1)	(2)	(3)
1. Rowobelang	Jl. Krikil Rowobelang	4
2. Cepokokuning	Jl. Batang Bandar	6
3. Pasekaran	Jl. Pemuda Pasekaran	2
4. Kalisalak	Jl. Tentara Pelajar Gg. Durian no 14	1
5. Kauman	Jl. Dr. Wahidin no 02	1
6. Kecepat	Jl. Kyai Sambong Kecepat	4
7. Sambong	Jl. Kyai Sambong No 12	4
8. Klidang Wetan	Jl. Sultan Agung Rt 01 Rw 03	4
9. Klidang Lor	Jl. AZ Muhamad	5
10. Kasepuhan	Jl. Kanoman no 02	4
11. Watesalit	Jl. Perintis Kemerdekaan no 02	1
12. Kalipucang Wetan	Kalipucang Wetan Rt 01 Rw 04	1
13. Kalipucang Kulon	Jl. Pajang no 38	2
14. Karanganyar	Jl. Perintis Kemerdekaan	1
15. Denasri Kulon	Jl. Gabus no 05	3
16. Denasri Wetan	Jl. R Suprpto Gg. Anggrek no 51 A	4
17. Proyonanggan Tengah	Jl. Dr. Cipto no 28	1
18. Proyonanggan Utara	Jl Yos Sudarso Gg. Citarum no 03	3
19. Proyonanggan Selatan	Jl. Garuda II no 10	2
20. Karangasem Utara	Jl. RE Martadinata no 233	5
21. Karangasem Selatan	Jl. RE Martadinata Lap. Sekalong	2

Sumber : Podes 2014

Tabel 1.3 Letak Titik Koordinat Kantor Desa dan Kantor Kecamatan
di Kecamatan Batang

Desa	Garis Lintang dan Bujur	
	Lintang Selatan	Bujur Timur
(1)	(2)	(3)
1. Rowobelang	6.94750	109.73410
2. Cepokokuning	6.94800	109.74220
3. Pasekaran	6.95720	109.73080
4. Kalisalak	6.92250	109.71830
5. Kauman	6.91660	109.72750
6. Kecepat	6.92270	109.73720
7. Sambong	6.91410	109.74130
8. Klidang Wetan	6.89970	109.74330
9. Klidang Lor	6.89520	109.74220
10. Kasepuhan	6.90250	109.72330
11. Watesalit	6.91520	109.71770
12. Kalipucang Wetan	6.91000	109.71520
13. Kalipucang Kulon	6.91050	109.71130
14. Karanganyar	6.91270	109.70330
15. Denasri Kulon	6.89910	109.70970
16. Denasri Wetan	6.89720	109.71550
17. Proyonanggan Tengah	6.91000	109.73610
18. Proyonanggan Utara	6.98470	109.73160
19. Proyonanggan Selatan	6.92130	109.73300
20. Karangasem Utara	6.89580	109.73910
21. Karangasem Selatan	6.90440	109.00000
Kecamatan Batang	6.54530	109.43030

Sumber : Podes 2014

Tabel 1.4 Batas Wilayah Desa di Kecamatan Batang

Desa	Utara	Selatan	Barat	Timur
(1)	(2)	(3)	(4)	(5)
1. Rowobelang	Pasekaran	Kec. Wonotunggal	Kec. Warungasem	Cepokokuning
2. Cepokokuning	Rowobelang, Cepokokuning	Kec. Wonotunggal	Rowobelang	Kec. Kandeman
3. Pasekaran	Kauman	Rowobelang, Cepokokuning Kec.	Kalisalak	Proyonanggan Selatan
4. Kalisalak	Kauman	Warungasem, Pasekaran	Kec. Warungasem	Kauman
5. Kauman	Kasepuhan	Pasekaran	Watesalit, Kalisalak	Proyo.Selatan, Pasekaran
6. Kecepat	Sambong	Cepokokuning	Proyo.Selatan	Kec. Kandeman
7. Sambong	Kec. Kandeman Klidang Lor,	Kecepat	Proyo.Tengah, Klidang Wetan	Kandeman
8. Klidang Wetan	Kec. Kandeman	Sambong	Karangasem Selatan	Kec. Kandeman
9. Klidang Lor	Laut Jawa	Klidang Wetan	Karangasem Utara	Kec. Kandeman
10. Kasepuhan	Laut Jawa	Klidang Wetan, Kauman	Denasri Wetan, Denasri Kulon	Karangasem Selatan, Proyo.Utara
11. Watesalit	Kauman	Kec. Warungasem	Kal.Wetan, Karanganyar, Kec. Wrasem	Kauman, Kalisalak
12. Kalipucang Wetan	Kasepuhan	Watesalit	Kalipucang Kulon	Watesalit
13. Kalipucang Kulon	Kasepuhan	Kalipucang Wetan	Karanganyar	Kalipucang Wetan
14. Karanganyar	Kasepuhan	Kec. Warungasem	Kota Pekalongan	Kalipucang Kulon, Kal.Wetan
15. Denasri Kulon	Laut Jawa	Kasepuhan	Kota Pekalongan	Denasri Wetan
16. Denasri Wetan	Denasri Kulon	Kasepuhan	Denasri Kulon	Kasepuhan
17. Proyonanggan Tengah	Karangasem Selatan, Proyo.Utara	Proyonanggan Selatan	Kauman	Proyonanggan Selatan, Sambong
18. Proyonanggan Utara	Karangasem Selatan	Proyo.Tengah	Kasepuhan	Karangasem Selatan
19. Proyonanggan Selatan	Proyonanggan Tengah	Pasekaran	Kauman	Sambong, Kecepat
20. Karangasem Utara	Karangasem Selatan	Proyo.Tengah	Kar.Selatan, Kasepuhan	Karangasem Selatan
21. Karangasem Selatan	Karangasem Utara	Proyo.Selatan, Proyo.Utara, Kasepuhan	Kasepuhan	Klidang Wetan

Sumber : Podes 2014

Tabel 1.5 Luas Wilayah Menurut Jenis Tanah di Kecamatan Batang, 2016

Desa	Jenis Tanah (Ha)		
	Tanah Sawah	Tanah Kering	Jumlah
(1)	(2)	(3)	(4)
1. Rowobelang	95.50	107.56	203.06
2. Cepokokuning	14.60	171.90	186.50
3. Pasekaran	0.20	156.77	156.97
4. Kalisalak	17.24	127.75	144.99
5. Kauman	72.60	230.69	303.29
6. Kecepak	-	112.62	112.62
7. Sambong	107.95	97.51	205.46
8. Klidang Wetan	87.83	47.17	135.00
9. Klidang Lor	48.89	65.77	114.66
10. Kasepuhan	326.16	178.84	505.00
11. Watesalit	32.00	35.60	67.60
12. Kalipucang Wetan	24.37	23.28	47.65
13. Kalipucang Kulon	23.66	24.95	48.61
14. Karanganyar	71.78	29.20	100.98
15. Denasri Kulon	156.29	161.47	317.76
16. Denasri Wetan	159.69	56.64	216.33
17. Proyonanggan Tengah	-	72.30	72.30
18. Proyonanggan Utara	-	42.30	42.30
19. Proyonanggan Selatan	1.00	82.05	83.05
20. Karangasem Utara	139.50	147.81	287.31
21. Karangasem Selatan	-	83.10	83.10
Jumlah	1 379,26	2 055,28	3 434,54

Sumber : BPS Batang

Tabel 1.6 Luas Tanah Sawah Menurut Jenis Pengairan di Kecamatan Batang, 2016

Desa	Jenis Pengairan Sawah (Ha)				Jumlah
	Teknis	1 / 2 Teknis	Sederhana	Tadah Hujan	
(1)	(2)	(3)	(4)	(5)	(6)
1. Rowobelang	95.50	-	-	-	95.50
2. Cepokokuning	14.60	-	-	-	14.60
3. Pasekaran	0.20	-	-	-	0.20
4. Kalisalak	17.24	-	-	-	17.24
5. Kauman	72.60	-	-	-	72.60
6. Kecepat	-	-	-	-	-
7. Sambong	107.95	-	-	-	107.95
8. Klidang Wetan	87.83	-	-	-	87.83
9. Klidang Lor	48.89	-	-	-	48.89
10. Kasepuhan	326.16	-	-	-	326.16
11. Watesalit	32.00	-	-	-	32.00
12. Kalipucang Wetan	24.37	-	-	-	24.37
13. Kalipucang Kulon	23.66	-	-	-	23.66
14. Karanganyar	71.78	-	-	-	71.78
15. Denasri Kulon	156.29	-	-	-	156.29
16. Denasri Wetan	159.69	-	-	-	159.69
17. Proyonanggan Tengah	-	-	-	-	-
18. Proyonanggan Utara	-	-	-	-	-
19. Proyonanggan Selatan	1.00	-	-	-	1.00
20. Karangasem Utara	139.50	-	-	-	139.50
21. Karangasem Selatan	-	-	-	-	-
Jumlah	1 379,26	-	-	-	1 379,26

Sumber : BPS Batang

Tabel 1.7 Luas Tanah Kering Menurut Penggunaannya di Kecamatan Batang, 2016

Desa	Tanah Kering (Ha)					Jumlah
	Tegal	Pekarangan/ Bangunan	Hutan Negara	Kolam / Tambak	Lainnya	
(1)	(2)	(3)	(4)	(5)	(6)	(7)
1. Rowobelang	35.79	57.56	-	-	107.56	107.56
2. Cepokokuning	48.40	110.00	-	-	171.90	171.90
3. Pasekaran	34.82	106.83	-	-	156.77	156.77
4. Kalisalak	50.20	60.11	-	-	127.75	127.75
5. Kauman	16.50	184.99	-	-	230.69	230.69
6. Kecepat	50.60	51.07	-	-	112.62	112.62
7. Sambong	15.40	60.55	-	-	97.51	97.51
8. Klidang Wetan	7.50	16.67	-	-	47.17	47.17
9. Klidang Lor	6.80	33.90	-	2.20	65.77	65.77
10. Kasepuhan	15.10	99.12	-	10.00	178.84	178.84
11. Watesalit	0.50	33.50	-	-	35.60	35.60
12. Kalipucang Wetan	5.00	16.38	-	-	23.28	23.28
13. Kalipucang Kulon	1.10	21.15	-	-	24.95	24.95
14. Karanganyar	6.00	15.50	-	-	29.20	29.20
15. Denasri Kulon	15.00	109.27	-	-	161.47	161.47
16. Denasri Wetan	3.00	47.64	-	-	56.64	56.64
17. Proyo. Tengah	0.75	65.42	-	-	72.30	72.30
18. Proyo. Utara	0.25	39.85	-	-	42.30	42.30
19. Proyo. Selatan	1.20	77.10	-	-	82.05	82.05
20. Krgsem. Utara	14.99	97.12	-	-	147.81	147.81
21. Krg. Selatan	5.00	73.36	-	-	83.10	83.10
Jumlah	333,90	1 377,09	-	12,20	332,09	2 055,28

Sumber : BPS Batang

Tabel 1.8 Banyaknya Curah Hujan dan Hari Hujan di Kecamatan Batang, 2016

Bulan	Curah Hujan (mm)	Hari Hujan (hari)
(1)	(2)	(3)
1 Januari	213	13
2 Februari	331	23
3 Maret	125	11
4 April	409	11
5 Mei	159	3
6 Juni	55	3
7 Juli	41	7
8 Agustus	20	4
9 September	45	9
10 Oktober	42	8
11 Nopember	30	6
12 Desember	83	12
Rata-rata	1 553	110

Sumber : Dinas Pangan dan Pertanian Kab. Batang

<http://batangkab.bps.go.id>



2

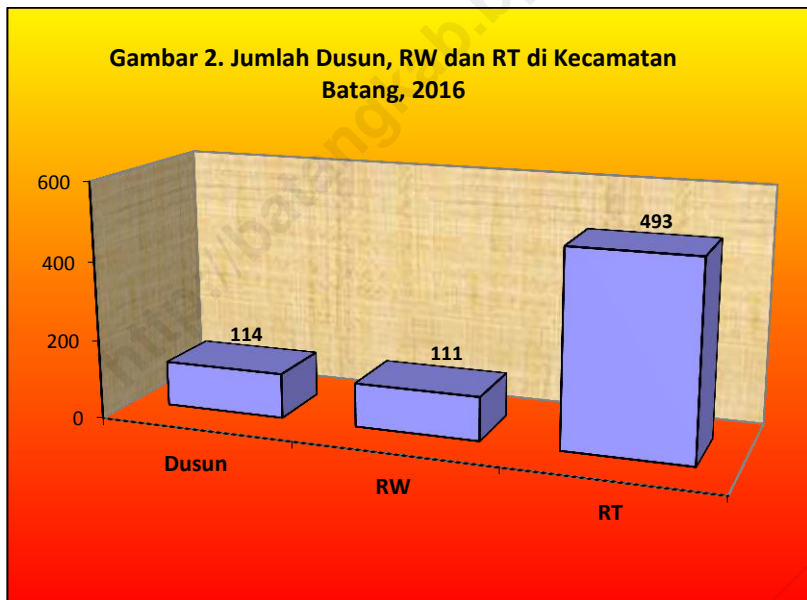
PEMERINTAHAN

Kecamatan dalam angka 2017

<http://batangkab.bps.go.id>

BAB II PEMERINTAHAN

Kecamatan Batang pada tahun 2016 terbagi dalam 21 desa/kelurahan. Wilayah tersebut terdiri dari 114 dusun, 111 Rukun Warga (RW) dan 493 Rukun Tetangga (RT). Jumlah Rukun Tetangga (RT) terbanyak dimiliki oleh Kelurahan Kauman yaitu sebanyak 60 RT, sedangkan yang paling sedikit dimiliki oleh Desa Cepokokuning, yaitu sebanyak 8 RT. Jumlah perangkat desa di Kecamatan Batang adalah sebanyak 231 orang. Kantor Kecamatan Batang terletak di Jalan Perintis Kemerdekaan no.1, Kelurahan Watesalit Kode pos 51216, Telepon (0285) 391048



Tabel 2.1 Klasifikasi Desa Menurut Status Pemerintahan di Kecamatan Batang, 2016

Desa	Desa	Kelurahan
(1)	(2)	(3)
1. Rowobelang	1	-
2. Cepokokuning	1	-
3. Pasekaran	1	-
4. Kalisalak	1	-
5. Kauman	-	1
6. Kecepat	1	-
7. Sambong	-	1
8. Klidang Wetan	1	-
9. Klidang Lor	1	-
10. Kasepuhan	-	1
11. Watesalit	-	1
12. Kalipucang Wetan	1	-
13. Kalipucang Kulon	1	-
14. Karanganyar	1	-
15. Denasri Kulon	1	-
16. Denasri Wetan	1	-
17. Proyonanggan Tengah	-	1
18. Proyonanggan Utara	-	1
19. Proyonanggan Selatan	-	1
20. Karangasem Utara	-	1
21. Karangasem Selatan	-	1
Jumlah	12	9

Sumber : Potensi Desa 2014

Tabel 2.2 Klasifikasi Desa Menurut Tingkat Perkembangan Desa
di Kecamatan Batang, 2016

Desa	Swadaya	Swakarya	Swasembada
(1)	(2)	(3)	(4)
1. Rowobelang	-	1	-
2. Cepokokuning	1	-	-
3. Pasekaran	1	-	-
4. Kalisalak	-	1	-
5. Kauman	1	-	-
6. Kecepak	-	1	-
7. Sambong	-	1	-
8. Klidang Wetan	-	1	-
9. Klidang Lor	-	1	-
10. Kasepuhan	-	1	-
11. Watesalit	-	1	-
12. Kalipucang Wetan	1	-	-
13. Kalipucang Kulon	1	-	-
14. Karanganyar	1	-	-
15. Denasri Kulon	-	1	-
16. Denasri Wetan	-	1	-
17. Proyonanggan Tengah	-	1	-
18. Proyonanggan Utara	-	1	-
19. Proyonanggan Selatan	1	-	-
20. Karangasem Utara	1	-	-
21. Karangasem Selatan	-	1	-
Jumlah	8	13	-

Sumber : Disperdades Kabupaten Batang

Tabel 2.3 Jumlah Dusun, RW dan RT di Kecamatan Batang, 2016

Desa	Dusun	RW	RT
(1)	(2)	(3)	(4)
1. Rowobelang	3	3	11
2. Cepokokuning	5	5	8
3. Pasekaran	3	4	20
4. Kalisalak	4	4	19
5. Kauman	4	10	60
6. Kecepat	4	3	12
7. Sambong	8	9	36
8. Klidang Wetan	3	4	11
9. Klidang Lor	3	4	15
10. Kasepuhan	4	7	46
11. Watesalit	2	9	18
12. Kalipucang Wetan	4	2	10
13. Kalipucang Kulon	2	2	9
14. Karanganyar	3	3	10
15. Denasri Kulon	4	5	22
16. Denasri Wetan	4	4	23
17. Proyonanggan Tengah	10	6	34
18. Proyonanggan Utara	9	5	25
19. Proyonanggan Selatan	10	5	29
20. Karangasem Utara	16	9	44
21. Karangasem Selatan	9	8	31
Jumlah	114	111	493

Sumber : Dispermades Kabupaten Batang

Tabel 2.4 Jumlah Perangkat Desa Menurut Jenisnya di Kecamatan Batang, 2016

Desa	Kepala Desa	Sekretariat Desa			
		Sekretaris Desa	Kaur TU dan Umum	Kaur Keuangan	Kaur Perencanaan
(1)	(2)	(3)	(4)	(5)	(6)
1. Rowobelang	1	1	1	1	1
2. Cepokokuning	1	1	1	1	1
3. Pasekaran	1	1	1	1	-
4. Kalisalak	1	1	1	1	1
5. Kauman	1	1	1	1	-
6. Kecepak	1	1	1	1	1
7. Sambong	1	1	1	1	-
8. Klidang Wetan	1	1	1	1	-
9. Klidang Lor	1	1	1	1	1
10. Kasepuhan	1	1	1	1	1
11. Watesalit	1	1	1	1	1
12. Kalipucang Wetan	1	1	1	1	-
13. Kalipucang Kulon	1	-	1	1	1
14. Karanganyar	1	1	1	1	1
15. Denasri Kulon	1	-	1	1	-
16. Denasri Wetan	1	1	1	1	-
17. Proyonanggan Tengah	1	1	1	1	1
18. Proyonanggan Utara	1	1	1	1	1
19. Proyonanggan Selatan	1	1	1	1	1
20. Karangasem Utara	1	-	1	1	1
21. Karangasem Selatan	1	1	1	1	1
Jumlah	21	18	21	21	14

Tabel 2.4 Lanjutan

Desa	Pelaksana Teknis			Pelaksana Kewilayahan
	Kasi Pemerintahan	Kasi Kesejahteraan	Kasi Pelayanan	Kepala Dusun
(1)	(6)	(7)	(8)	(9)
1. Rowobelang	1	1	1	3
2. Cepokokuning	1	1	1	5
3. Pasekaran	1	1	-	3
4. Kalisalak	1	1	1	4
5. Kauman	1	1	-	4
6. Kecepat	1	1	1	1
7. Sambong	1	1	-	6
8. Klidang Wetan	1	1	-	3
9. Klidang Lor	1	1	-	3
10. Kasepuhan	1	1	1	6
11. Watesalit	1	1	1	3
12. Kalipucang Wetan	1	-	-	4
13. Kalipucang Kulon	1	1	1	2
14. Karanganyar	1	1	1	3
15. Denasri Kulon	1	1	-	4
16. Denasri Wetan	1	1	-	2
17. Proyonanggan Tengah	1	1	1	6
18. Proyonanggan Utara	1	1	1	5
19. Proyonanggan Selatan	1	1	1	5
20. Karangasem Utara	1	1	1	5
21. Karangasem Selatan	1	1	1	5
Jumlah	21	20	13	82

Sumber : Kantor Kecamatan

Tabel 2.5 Luas Tanah Bengkok Perangkat Desa Menurut Jenis Tanah
di Kecamatan Batang, 2016 (Hektar)

Desa	Sawah	Kering	Jumlah
(1)	(2)	(3)	(4)
1. Rowobelang	-	27,600	27,600
2. Cepokokuning	-	21,600	21,600
3. Pasekaran	-	13,400	13,400
4. Kalisalak	-	17,000	17,000
5. Kauman	-	-	-
6. Kecepak	-	4,300	4,300
7. Sambong	-	3,000	3,000
8. Klidang Wetan	13,000	-	13,000
9. Klidang Lor	-	12,600	12,600
10. Kasepuhan	20,500	-	20,500
11. Watesalit	-	-	-
12. Kalipucang Wetan	9,200	-	9,200
13. Kalipucang Kulon	9,000	-	9,000
14. Karanganyar	16,000	-	16,000
15. Denasri Kulon	30,000	-	30,000
16. Denasri Wetan	27,800	-	27,800
17. Proyonanggan Tengah	-	-	-
18. Proyonanggan Utara	-	-	-
19. Proyonanggan Selatan	-	-	-
20. Karangasem Utara	-	11,226	11,226
21. Karangasem Selatan	-	-	-
Jumlah	125,500	110,726	236,226

Sumber : Laporan Desa

Tabel 2.6 Luas Tanah Kas Desa Menurut Jenis Tanah
di Kecamatan Batang, 2016 (Hektar)

Desa	Sawah	Kering	Jumlah
(1)	(2)	(3)	(4)
1. Rowobelang	-	2,20	2,200
2. Cepokokuning	-	3,00	3,000
3. Pasekaran	-	0,40	0,400
4. Kalisalak	-	0,50	0,500
5. Kauman	33,655	-	33.655
6. Kecepak	-	2,20	2.200
7. Sambong	-	3,755	3.755
8. Klidang Wetan	1,600	-	1,600
9. Klidang Lor	-	1,600	1,600
10. Kasepuhan	12,000	-	12,000
11. Watesalit	-	-	-
12. Kalipucang Wetan	-	-	-
13. Kalipucang Kulon	-	-	-
14. Karanganyar	0,700	-	0,700
15. Denasri Kulon	0,800	-	0,800
16. Denasri Wetan	2,300	-	2,300
17. Proyonanggan Tengah	-	-	-
18. Proyonanggan Utara	-	-	-
19. Proyonanggan Selatan	-	-	-
20. Karangasem Utara	-	-	-
21. Karangasem Selatan	-	-	-
Jumlah	51,055	13,655	64,710

Sumber : Laporan Desa

Tabel 2.7 Jumlah Tempat Pemungutan Suara (TPS), Jumlah Pemilih dan Pengguna Hak Pilih pada Pemilu 2014 di Kecamatan Batang

Desa	DPD		
	TPS	Pemilih	Pengguna Hak Pilih
(1)	(2)	(3)	(4)
1. Rowobelang	5	2 057	1 558
2. Cepokokuning	5	1 751	1 487
3. Pasekaran	11	3 373	2 787
4. Kalisalak	7	2 391	2 014
5. Kauman	15	4 911	3 936
6. Kecepat	5	1 744	1 458
7. Sambong	13	4 743	3 881
8. Klidang Wetan	7	2 381	1 921
9. Klidang Lor	8	2 954	2 062
10. Kasepuhan	30	10 461	8 576
11. Watesalit	8	2 694	2 146
12. Kalipucang Wetan	5	1 519	1 271
13. Kalipucang Kulon	4	1 308	1 089
14. Karanganyar	3	1 078	924
15. Denasri Kulon	12	3 975	3 288
16. Denasri Wetan	11	3 713	3 038
17. Proyo. Tengah	23	6 672	5 226
18. Proyo. Utara	14	5 130	4 068
19. Proyo. Selatan	18	5 780	4 842
20. Krgsem. Utara	32	10 706	7 657
21. Krgsem. Selatan	32	10 706	7 657
Jumlah	257	86 825	69 076

Sumber : KPU Kabupaten Batang

Lanjutan Tabel 2.7

Desa	DPR		
	TPS	Pemilih	Pengguna Hak Pilih
(1)	(2)	(3)	(4)
1. Rowobelang	5	2 057	1 558
2. Cepokokuning	5	1 751	1 487
3. Pasekaran	11	3 373	2 787
4. Kalisalak	7	2 391	2 014
5. Kauman	15	4 911	3 936
6. Kecepat	5	1 744	1 458
7. Sambong	13	4 743	3 881
8. Klidang Wetan	7	2 381	1 921
9. Klidang Lor	8	2 954	2 062
10. Kasepuhan	30	10 461	8 576
11. Watesalit	8	2 694	2 146
12. Kalipucang Wetan	5	1 519	1 271
13. Kalipucang Kulon	4	1 308	1 089
14. Karanganyar	3	1 078	924
15. Denasri Kulon	12	3 975	3 288
16. Denasri Wetan	11	3 713	3 038
17. Proyo. Tengah	23	6 672	5 226
18. Proyo. Utara	14	5 130	4 068
19. Proyo. Selatan	18	5 780	4 842
20. Krgsem. Utara	32	10 706	7 657
21. Krgsem. Selatan	32	10 706	7 657
Jumlah	257	86 825	69 076

Lanjutan Tabel 2.7

Desa	DPRD PROVINSI		
	TPS	Pemilih	Pengguna Hak Pilih
(1)	(2)	(3)	(4)
1. Rowobelang	5	2 057	1 558
2. Cepokokuning	5	1 751	1 487
3. Pasekaran	11	3 373	2 787
4. Kalisalak	7	2 391	2 014
5. Kauman	15	4 911	3 936
6. Kecepat	5	1 744	1 458
7. Sambong	13	4 743	3 881
8. Klidang Wetan	7	2 381	1 921
9. Klidang Lor	8	2 954	2 062
10. Kasepuhan	30	10 461	8 576
11. Watesalit	8	2 694	2 146
12. Kalipucang Wetan	5	1 519	1 271
13. Kalipucang Kulon	4	1 308	1 089
14. Karanganyar	3	1 078	924
15. Denasri Kulon	12	3 975	3 288
16. Denasri Wetan	11	3 713	3 038
17. Proyo. Tengah	23	6 672	5 226
18. Proyo. Utara	14	5 130	4 068
19. Proyo. Selatan	18	5 780	4 842
20. Krgsem. Utara	32	10 706	7 657
21. Krgsem. Selatan	32	10 706	7 657
Jumlah	257	86 825	69 076

Lanjutan Tabel 2.7

Desa	DPRD KABUPATEN		
	TPS	Pemilih	Pengguna Hak Pilih
(1)	(2)	(3)	(4)
1. Rowobelang	5	2 057	1 558
2. Cepokokuning	5	1 751	1 487
3. Pasekaran	11	3 373	2 787
4. Kalisalak	7	2 391	2 014
5. Kauman	15	4 911	3 936
6. Kecepat	5	1 744	1 458
7. Sambong	13	4 743	3 881
8. Klidang Wetan	7	2 381	1 921
9. Klidang Lor	8	2 954	2 062
10. Kasepuhan	30	10 461	8 576
11. Watesalit	8	2 694	2 146
12. Kalipucang Wetan	5	1 519	1 271
13. Kalipucang Kulon	4	1 308	1 089
14. Karanganyar	3	1 078	924
15. Denasri Kulon	12	3 975	3 288
16. Denasri Wetan	11	3 713	3 038
17. Proyo. Tengah	23	6 672	5 226
18. Proyo. Utara	14	5 130	4 068
19. Proyo. Selatan	18	5 780	4 842
20. Krgsem. Utara	32	10 706	7 657
21. Krgsem. Selatan	32	10 706	7 657
Jumlah	257	86 825	69 076



3

PENDUDUK dan KETENAGAKERJAAN

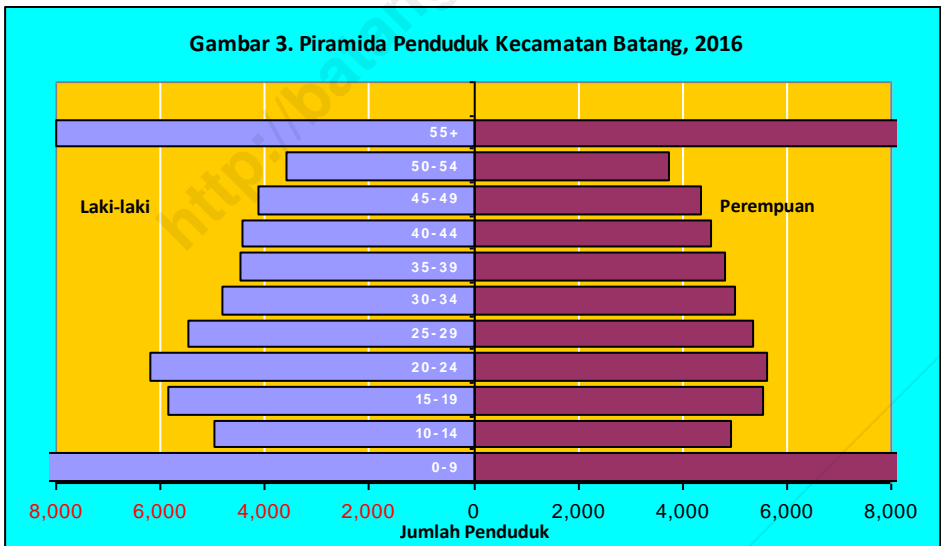
Kecamatan dalam angka 2017

<http://batangkab.bps.go.id>

BAB III PENDUDUK

Berdasarkan hasil proyeksi penduduk, jumlah penduduk Kecamatan Batang tahun 2016 adalah sebanyak 124.993 jiwa. Dari hasil proyeksi tersebut, diperoleh rasio jenis kelamin penduduk Kecamatan Batang dibawah 100 yaitu sebesar 0,99. Hal ini menggambarkan bahwa jumlah penduduk perempuan lebih banyak daripada jumlah penduduk laki-laki.

Sejalan dengan kenaikan jumlah penduduk maka kepadatan penduduk dalam kurun waktu tiga tahun terakhir (2014–2016) cenderung mengalami kenaikan, pada tahun 2014 tercatat sebesar 3,32 jiwa/km², pada tahun 2015 tercatat sebesar 3,32 jiwa/km², dan pada tahun 2016 menjadi 4,18 jiwa/km². Jumlah penduduk yang terus bertambah setiap tahun tidak diimbangi dengan pemerataan penyebaran penduduk di tiap desa/kelurahan. Wilayah terpadat tercatat di Kelurahan Proyonanggan Utara sebanyak 16,78 jiwa/km² dan terjarang penduduknya adalah Desa Rowobelang yaitu 1,04 jiwa/km².



Tabel 3.1 Jumlah Penduduk Menurut Jenis Kelamin dan Sex Rasio di Kecamatan Batang, 2016

Desa	Penduduk (jiwa)			Sex Rasio
	Laki-laki	Perempuan	Jumlah	
(1)	(2)	(3)	(4)	(5)
1 Rowobelang	1 049	1 068	2 117	98.22
2 Cepokuning	1 306	1 230	2 536	106.18
3 Pasekaran	2 114	2 157	4 271	98.01
4 Kalisalak	1 558	1 500	3 058	103.87
5 Kauman	7 083	7 178	14 261	98.68
6 Kecepat	1 078	1 050	2 128	102.67
7 Sambong	3 232	3 314	6 546	97.53
8 Klidang Wetan	1 530	1 515	3 045	100.99
9 Klidang Lor	2 085	2 116	4 201	98.53
10 Kasepuhan	6 909	7 044	13 953	98.08
11 Watesalit	1 928	1 899	3 827	101.53
12 Kalipucang Wetan	981	1 029	2 010	95.34
13 Kalipucang Kulon	877	1 000	1 877	87.70
14 Karanganyar	872	753	1 625	115.80
15 Denasri Kulon	2 753	2 712	5 465	101.51
16 Denasri Wetan	2 237	2 228	4 465	100.40
17 Proyonanggan Tengah	4 243	4 346	8 589	97.63
18 Proyonanggan Utara	3 593	3 506	7 099	102.48
19 Proyonanggan Selatan	4 016	3 930	7 946	102.19
20 Karangasem Utara	6 959	7 072	14 031	98.40
21 Karangasem Selatan	5 884	6 059	11 943	97.11
Jumlah	62 287	62 706	124 993	99.33

Sumber : Proyeksi Penduduk Hasil SP2010

Tabel 3.2 Jumlah Penduduk Menurut Kelompok Umur dan Jenis Kelamin di Kecamatan Batang, 2016

Kelompok Umur	Laki-laki	Perempuan	Jumlah
(1)	(2)	(3)	(4)
0 - 9	10 385	10 115	20 500
10 - 14	4 956	4 928	9 884
15 - 19	5 839	5 554	11 393
20 - 24	6 206	5 623	11 829
25 - 29	5 472	5 362	10 834
30 - 34	4 821	5 017	9 838
35 - 39	4 481	4 821	9 302
40 - 44	4 433	4 552	8 985
45 - 49	4 125	4 338	8 463
50 - 54	3 569	3 724	7 293
55 +	8 000	8 672	16 672
Jumlah 2016	62 287	62 706	124 993
2015	62 054	62 578	124 632
2014	61 500	62 024	123 524

Sumber : Proyeksi Penduduk Hasil SP2010

Tabel 3.3 Jumlah Penduduk Menurut Kelompok Umur dan Desa di Kecamatan Batang, 2016

Desa	Kelompok Umur			
	0 – 9	10 - 14	15 – 19	20 – 24
(1)	(2)	(3)	(4)	(5)
1 Rowobelang	436	204	161	88
2 Cepokokuning	450	220	264	182
3 Pasekaran	820	409	300	299
4 Kalisalak	679	251	231	229
5 Kauman	2 212	1 025	1 232	1 232
6 Kecepak	420	154	168	168
7 Sambong	1 133	553	561	572
8 Klidang Wetan	550	265	273	301
9 Klidang Lor	781	338	363	434
10 Kasepuhan	2 256	1 036	1 211	1 362
11 Watesalit	593	320	380	401
12 Kalipucang Wetan	367	159	202	179
13 Kalipucang Kulon	317	196	159	167
14 Karanganyar	226	122	154	193
15 Denasri Kulon	1 061	458	496	504
16 Denasri Wetan	767	375	367	441
17 Proyonanggan Tengah	1 233	604	811	848
18 Proyonanggan Utara	1 022	500	670	702
19 Proyonanggan Selatan	1 142	560	751	786
20 Karangasem Utara	2 181	1 153	1 426	1 481
21 Karangasem Selatan	1 854	982	1 213	1 260
Jumlah	20 500	9 884	11 393	11 829

Sumber : Proyeksi Penduduk Hasil SP2010

Lanjutan Tabel 3.3

Desa	Kelompok Umur				
	25 – 29	30 - 34	35 - 39	40 - 44	
(1)	(6)	(7)	(8)	(9)	
1 Rowobelang	117	154	221	164	
2 Cepokokuning	203	195	197	199	
3 Pasekaran	307	400	394	405	
4 Kalisalak	269	350	265	213	
5 Kauman	1 195	1 283	1 163	1 125	
6 Kecepat	223	174	175	175	
7 Sambong	538	589	575	579	
8 Klidang Wetan	265	223	215	211	
9 Klidang Lor	388	327	286	271	
10 Kasepuhan	1 230	1 030	926	856	
11 Watesalit	342	272	276	282	
12 Kalipucang Wetan	156	153	132	160	
13 Kalipucang Kulon	157	167	145	138	
14 Karanganyar	141	122	108	124	
15 Denasri Kulon	459	394	342	335	
16 Denasri Wetan	380	354	341	274	
17 Proyonanggan Tengah	785	645	611	632	
18 Proyonanggan Utara	649	531	503	520	
19 Proyonanggan Selatan	724	596	565	582	
20 Karangasem Utara	1 245	1 014	1 006	940	
21 Karangasem Selatan	1 061	865	856	800	
Jumlah	2016	10 834	9 838	9 302	8 985

Sumber : Proyeksi Penduduk Hasil SP2010

Lanjutan Tabel 3.3

Desa	Kelompok Umur			
	45 - 49	50 - 54	55 +	Jumlah
(1)	(10)	(11)	(12)	(13)
1 Rowobelang	96	148	328	2 117
2 Cepokokuning	170	100	353	2 536
3 Pasekaran	279	215	435	4 271
4 Kalisalak	157	125	279	3 058
5 Kauman	1 045	742	2 005	14 261
6 Kecepat	108	68	298	2 128
7 Sambong	494	284	656	6 546
8 Klidang Wetan	162	194	384	3 045
9 Klidang Lor	278	262	470	4 201
10 Kasepuhan	1 039	919	2 097	13 953
11 Watesalit	259	221	483	3 827
12 Kalipucang Wetan	112	110	280	2 010
13 Kalipucang Kulon	97	115	218	1 877
14 Karanganyar	128	103	207	1 625
15 Denasri Kulon	344	265	809	5 465
16 Denasri Wetan	265	221	680	4 465
17 Proyonanggan Tengah	630	545	1 251	8 589
18 Proyonanggan Utara	521	452	1 033	7 099
19 Proyonanggan Selatan	583	505	1 158	7 946
20 Karangasem Utara	917	917	1 755	14 031
21 Karangasem Selatan	779	782	1 493	11 943
Jumlah	2016	8 463	7 293	16 672
				124 993

Sumber : Proyeksi Penduduk Hasil SP2010

Tabel 3.4 Jumlah Penduduk Menurut Status Kewarganegaraan di Kecamatan Batang, 2016

Desa	Status Kewarganegaraan (jiwa)			
	WNI	WNA	Jumlah	
(1)	(2)	(3)	(5)	
1 Rowobelang	2 117	-	2 117	
2 Cepokokuning	2 536	-	2 536	
3 Pasekaran	4 271	-	4, 271	
4 Kalisalak	3 058	-	3 058	
5 Kauman	14 261	-	14 261	
6 Kecepat	2 128	-	2 128	
7 Sambong	6 546	-	6 546	
8 Klidang Wetan	3 045	-	3 045	
9 Klidang Lor	4 201	-	4 201	
10 Kasepuhan	13 953	-	13 953	
11 Watesalit	3 827	-	3 827	
12 Kalipucang Wetan	2 010	-	2 010	
13 Kalipucang Kulon	1 877	-	1 877	
14 Karanganyar	1 625	-	1 625	
15 Denasri Kulon	5 465	-	5 465	
16 Denasri Wetan	4 465	-	4 465	
17 Proyonanggan Tengah	8 589	-	8 589	
18 Proyonanggan Utara	7 099	-	7 099	
19 Proyonanggan Selatan	7 946	-	7 946	
20 Karangasem Utara	14 031	1	14 032	
21 Karangasem Selatan	11 943	-	11 943	
Jumlah	2016	124 993	1	124 994
	2015	124 632	1	124 633
	2014	123 524	1	123 525

Sumber : Proyeksi Penduduk Hasil SP2010

Tabel 3.5 Kepadatan Penduduk per Hektar dan Kilometer Persegi di Kecamatan Batang, 2016

Desa	Luas Desa		Jumlah Penduduk	Kepadatan Penduduk	
	Ha	Km ²		per Ha	per Km ²
(1)	(2)	(3)	(4)	(5)	(6)
1 Rowobelang	203.06	2,031	2 117	0.01	1.04
2 Cepokuning	186.50	1,865	2 536	0.01	1.36
3 Pasekaran	156.97	1,570	4 271	0.03	2.72
4 Kalisalak	144.99	1,450	3 058	0.02	2.11
5 Kauman	303.29	3,033	14 261	0.05	4.70
6 Kecepat	112.62	1,126	2 128	0.02	1.89
7 Sambong	205.46	2,054	6 546	0.03	3.19
8 Klidang Wetan	135.00	1,350	3 045	0.02	2.26
9 Klidang Lor	114.66	1,146	4 201	0.04	3.67
10 Kasepuhan	505.00	5,050	13 953	0.03	2.76
11 Watesalit	67.60	0,676	3 827	0.06	5.66
12 Kalipucang Wetan	47.65	0,477	2 010	0.04	4.21
13 Kalipucang Kulon	48.61	0,486	1 877	0.04	3.86
14 Karanganyar	100.98	1,010	1 625	0.02	1.61
15 Denasri Kulon	317.76	3,178	5 465	0.02	1.72
16 Denasri Wetan	216.33	2,163	4 465	0.02	2.06
17 Proyonanggan Tengah	72.30	0,723	8 589	0.12	11.88
18 Proyonanggan Utara	42.30	0,423	7 099	0.17	16.78
19 Proyonanggan Selatan	83.05	0,831	7 946	0.10	9.56
20 Karangasem Utara	287.31	2,873	14 031	0.05	4.88
21 Karangasem Selatan	83.10	0,831	11 943	0.14	14.37
Jumlah	3 434,54	29,899	124 993		

Sumber : Proyeksi Penduduk Hasil SP2010



4

SOSIAL

Kecamatan dalam angka 2017

<http://batangkab.bps.go.id>

BAB IV SOSIAL

Peningkatan pendidikan merupakan faktor terpenting dalam pembangunan di Indonesia. Baik dilihat dari sudut pandang penduduk sebagai obyek pembangunan maupun sebagai subyek pembangunan. Keberhasilan pembangunan di suatu daerah dapat ditengarai salah satunya dengan tingginya tingkat pendidikan penduduknya. Tentunya hal ini tidak lepas dari sarana pendidikan yang tersedia di daerah tersebut.

Dibawah naungan Dinas Pendidikan, jumlah sekolah SD sebanyak 59, dengan jumlah guru 584 orang dan murid 11.592; sekolah SMP sebanyak 12, dengan jumlah guru 315 orang dan murid 5.675; sekolah SMA/SMK sebanyak 13 dengan jumlah guru 422 orang dan murid 6.367.

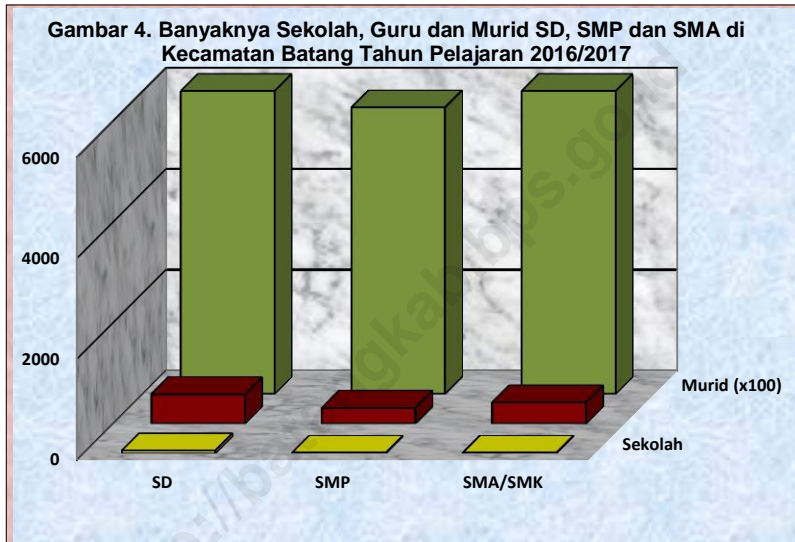
Sedangkan dibawah naungan Kementerian Agama, jumlah sekolah MI sebanyak 6, dengan jumlah guru 75 orang dan murid 975; sekolah MTs sebanyak 4, dengan jumlah guru 59 orang dan murid 615; sekolah MA sebanyak 3, dengan jumlah guru 66 orang dan murid 771.

Masih berkaitan dengan penduduk sebagai subyek dan obyek pembangunan, kesehatan merupakan salah satu faktor yang perlu diperhatikan oleh semua pihak, baik masyarakat umum maupun pemerintah. Peran pemerintah dalam masalah pembangunan kesehatan masyarakat disini salah satunya adalah sebagai penyedia fasilitas kesehatan beserta tenaga kesehatannya. Ketersediaan dan kemudahan memperoleh fasilitas kesehatan berdampak pada semakin mudahnya masyarakat mendapatkan pelayanan medis secara lebih baik.

Sarana kesehatan yang ada antara lain puskesmas perawatan 4 unit, Pustu/PKD/Polindes ada 4 unit, posyandu 252 unit, praktek dokter perseorangan 43 unit dan apotik 21 unit. Sedangkan tenaga kesehatan yang ada di seluruh puskesmas antara lain, dokter umum 8 orang, dokter gigi 2 orang, perawat 44 orang, bidan 55 orang.

Kesadaran akan pentingnya KB masyarakat Kecamatan Batang pada tahun 2016 menunjukkan adanya peningkatan. Hal ini ditunjukkan dengan bertambahnya jumlah peserta KB aktif dari 17.910 pada tahun 2015 menjadi 18.399 peserta pada tahun 2016. Tren metode kontrasepsi yang digunakan secara umum tidak mengalami perubahan. Metode kontrasepsi yang bersifat tidak permanen diminati oleh lebih banyak peserta KB aktif dari pada Metode Kontrasepsi Jangka Panjang.

(MKJP) Lebih spesifik metode suntik merupakan metode kontrasepsi yang paling banyak digunakan, sementara MOP pesertanya paling sedikit.



Tabel 4.1 Banyaknya Sekolah Taman Kanak-kanak dan Raudhatul Athfal di Kecamatan Batang Tahun Pelajaran 2016/2017

Desa	TK		RA	
	Negeri	Swasta	Negeri	Swasta
(1)	(2)	(3)	(4)	(5)
1 Rowobelang	-	-	-	1
2 Cepokokuning	-	1	-	-
3 Pasekaran	-	2	-	-
4 Kalisalak	1	1	-	-
5 Kauman	-	6	-	4
6 Kecepat	-	-	-	-
7 Sambong	-	4	-	-
8 Klidang Wetan	-	1	-	-
9 Klidang Lor	-	1	-	-
10 Kasepuhan	-	3	-	-
11 Watesalit	-	-	-	1
12 Kalipucang Wetan	-	-	-	1
13 Kalipucang Kulon	-	1	-	1
14 Karanganyar	-	-	-	1
15 Denasri Kulon	-	-	-	1
16 Denasri Wetan	-	1	-	-
17 Proyonanggan Tengah	-	2	-	1
18 Proyonanggan Utara	-	1	-	-
19 Proyonanggan Selatan	-	4	-	-
20 Karangasem Utara	-	3	-	-
21 Karangasem Selatan	-	-	-	1
Jumlah	1	31	-	12

Sumber : Dinas Pendidikan dan Kebudayaan Kabupaten Batang

Tabel 4.2 Banyaknya Sekolah Dasar dan Madrasah Ibtidaiyah di Kecamatan Batang Tahun Pelajaran 2016/2017

Desa	SD		MI	
	Negeri	Swasta	Negeri	Swasta
(1)	(2)	(3)	(4)	(5)
1 Rowobelang	1	-	-	-
2 Cepokokuning	1	-	-	-
3 Pasekaran	2	1	-	-
4 Kalisalak	1	-	-	1
5 Kauman	6	-	-	-
6 Kecepat	1	-	-	-
7 Sambong	3	-	-	-
8 Klidang Wetan	1	-	-	-
9 Klidang Lor	1	-	-	-
10 Kasepuhan	7	-	-	-
11 Watesalit	2	-	-	1
12 Kalipucang Wetan	1	-	-	-
13 Kalipucang Kulon	1	-	-	1
14 Karanganyar	1	-	-	1
15 Denasri Kulon	2	-	-	-
16 Denasri Wetan	3	-	-	-
17 Proyonanggan Tengah	5	-	-	-
18 Proyonanggan Utara	2	-	-	-
19 Proyonanggan Selatan	5	-	-	-
20 Karangasem Utara	8	-	-	1
21 Karangasem Selatan	5	-	-	1
Jumlah	58	1	-	6

Sumber : Dinas Pendidikan dan Kebudayaan Kabupaten Batang

Tabel 4.3 Banyaknya Sekolah Menengah Pertama dan Madrasah Tsanawiyah di Kecamatan Batang Tahun Pelajaran 2016/2017

Desa	SMP		SMP Terbuka		MTs	
	Negeri	Swasta	Negeri	Swasta	Negeri	Swasta
(1)	(2)	(3)	(4)	(5)	(6)	(7)
1 Rowobelang	-	-	-	-	-	-
2 Cepokokuning	-	1	-	-	-	-
3 Pasekaran	1	-	-	-	-	-
4 Kalisalak	1	-	-	-	-	-
5 Kauman	2	1	-	-	-	-
6 Kecepat	1	-	-	-	-	-
7 Sambong	-	-	-	-	-	-
8 Klidang Wetan	-	-	-	-	-	-
9 Klidang Lor	-	-	-	-	-	-
10 Kasepuhan	-	-	-	-	-	-
11 Watesalit	-	-	-	-	-	-
12 Kalipucang Wetan	-	-	-	-	-	-
13 Kalipucang Kulon	-	-	-	-	-	-
14 Karanganyar	-	-	-	-	-	1
15 Denasri Kulon	-	-	-	-	-	-
16 Denasri Wetan	-	-	-	-	-	-
17 Proyonanggan Tengah	-	1	-	-	-	-
18 Proyonanggan Utara	-	-	-	-	-	1
19 Proyonanggan Selatan	1	-	-	-	-	1
20 Karangasem Utara	1	-	-	-	-	1
21 Karangasem Selatan	2	-	-	-	-	-
Jumlah	9	3	-	-	-	4

Sumber : Dinas Pendidikan dan Kebudayaan Kabupaten Batang

Tabel 4.4 Banyaknya Sekolah Menengah Atas, Kejuruan dan Madrasah Aliyah di Kecamatan Batang Tahun Pelajaran 2016/2017

Desa	SMA		SMK		MA	
	Negeri	Swasta	Negeri	Swasta	Negeri	Swasta
(1)	(2)	(3)	(4)	(5)	(6)	(7)
1 Rowobelang	1	-	-	-	-	-
2 Cepokokuning	-	-	-	2	-	-
3 Pasekaran	-	-	-	-	-	-
4 Kalisalak	-	-	-	-	-	-
5 Kauman	-	-	-	-	-	2
6 Kecepat	-	-	-	-	-	-
7 Sambong	-	-	-	1	-	-
8 Klidang Wetan	-	-	-	-	-	-
9 Klidang Lor	-	-	-	-	-	-
10 Kasepuhan	-	-	-	-	-	-
11 Watesalit	-	-	-	-	-	-
12 Kalipucang Wetan	-	-	-	-	-	-
13 Kalipucang Kulon	-	-	-	-	-	-
14 Karanganyar	-	-	-	-	-	-
15 Denasri Kulon	-	-	-	-	-	-
16 Denasri Wetan	-	-	-	-	-	-
17 Proyonanggan Tengah	-	-	-	1	-	-
18 Proyonanggan Utara	-	-	-	-	-	-
19 Proyonanggan Selatan	1	2	1	3	-	-
20 Karangasem Utara	-	-	-	1	-	-
21 Karangasem Selatan	-	-	-	-	1	-
Jumlah	2	2	1	8	1	2

Sumber : Dinas Pendidikan dan Kebudayaan Kabupaten Batang

Tabel 4.5 Banyaknya Murid Taman Kanak-kanak dan Raudhatul Athfal di Kecamatan Batang Tahun Pelajaran 2016/2017

Desa	TK		RA	
	Negeri	Swasta	Negeri	Swasta
(1)	(2)	(3)	(4)	(5)
1 Rowobelang	-	-	-	29
2 Cepokokuning	-	106	-	-
3 Pasekaran	-	110	-	-
4 Kalisalak	94	47	-	-
5 Kauman	-	518	-	253
6 Kecepat	-	-	-	-
7 Sambong	-	255	-	-
8 Klidang Wetan	-	112	-	-
9 Klidang Lor	-	85	-	-
10 Kasepuhan	-	324	-	-
11 Watesalit	-	-	-	35
12 Kalipucang Wetan	-	-	-	40
13 Kalipucang Kulon	-	22	-	81
14 Karanganyar	-	-	-	53
15 Denasri Kulon	-	-	-	34
16 Denasri Wetan	-	49	-	0
17 Proyonanggan Tengah	-	159	-	30
18 Proyonanggan Utara	-	139	-	-
19 Proyonanggan Selatan	-	344	-	-
20 Karangasem Utara	-	474	-	-
21 Karangasem Selatan	-	-	-	132
Jumlah	94	2 744	-	687

Sumber : Dinas Pendidikan dan Kebudayaan Kabupaten Batang

Tabel 4.6 Banyaknya Murid Sekolah Dasar dan Madrasah Ibtidaiyah di Kecamatan Batang Tahun Pelajaran 2016/2017

Desa	SD		MI	
	Negeri	Swasta	Negeri	Swasta
(1)	(2)	(3)	(4)	(5)
1 Rowobelang	129	-	-	-
2 Cepokokuning	208	-	-	-
3 Pasekaran	564	352	-	-
4 Kalisalak	220	-	-	-
5 Kauman	1 092	-	-	289
6 Kecepat	164	-	-	-
7 Sambong	582	-	-	-
8 Klidang Wetan	260	-	-	-
9 Klidang Lor	312	-	-	-
10 Kasepuhan	1 280	-	-	-
11 Watesalit	400	-	-	149
12 Kalipucang Wetan	89	-	-	-
13 Kalipucang Kulon	54	-	-	233
14 Karanganyar	79	-	-	94
15 Denasri Kulon	423	-	-	-
16 Denasri Wetan	477	-	-	-
17 Proyonanggan Tengah	922	-	-	-
18 Proyonanggan Utara	539	-	-	-
19 Proyonanggan Selatan	1 032	-	-	-
20 Karangasem Utara	1 632	-	-	123
21 Karangasem Selatan	782	-	-	87
Jumlah	11 240	352	-	975

Sumber : Dinas Pendidikan dan Kebudayaan Kabupaten Batang

Tabel 4.7 Banyaknya Murid Sekolah Menengah Pertama dan Madrasah Tsanawiyah di Kecamatan Batang Tahun Pelajaran 2016/2017

Desa	SMP		SMP Terbuka		MTs	
	Negeri	Swasta	Negeri	Swasta	Negeri	Swasta
(1)	(2)	(3)	(4)	(5)	(6)	(7)
1 Rowobelang	-	-	-	-	-	-
2 Cepokokuning	-	32	-	-	-	-
3 Pasekaran	726	-	-	-	-	-
4 Kalisalak	481	-	-	-	-	-
5 Kauman	1 368	50	-	-	-	-
6 Kecepak	336	-	-	-	-	-
7 Sambong	-	-	-	-	-	-
8 Klidang Wetan	-	-	-	-	-	-
9 Klidang Lor	-	-	-	-	-	-
10 Kasepuhan	-	-	-	-	-	-
11 Watesalit	-	-	-	-	-	-
12 Kalipucang Wetan	-	-	-	-	-	-
13 Kalipucang Kulon	-	-	-	-	-	-
14 Karanganyar	-	-	-	-	-	137
15 Denasri Kulon	-	-	-	-	-	-
16 Denasri Wetan	-	-	-	-	-	-
17 Proyonanggan Tengah	-	58	-	-	-	-
18 Proyonanggan Utara	-	-	-	-	-	224
19 Proyonanggan Selatan	646	-	-	-	-	24
20 Karangasem Utara	512	-	-	-	-	230
21 Karangasem Selatan	1 371	-	-	-	-	-
Jumlah	5 440	235	-	-	-	615

Sumber : Dinas Pendidikan dan Kebudayaan Kabupaten Batang

Tabel 4.8 Banyaknya Murid Sekolah Menengah Atas, Kejuruan dan Madrasah Aliyah di Kecamatan Batang Tahun Pelajaran 2016/2017

Desa	SMA		SMK		MA	
	Negeri	Swasta	Negeri	Swasta	Negeri	Swasta
(1)	(2)	(3)	(4)	(5)	(6)	(7)
1 Rowobelang	856	-	-	-	-	-
2 Cepokokuning	-	-	-	127	-	-
3 Pasekaran	-	-	-	-	-	-
4 Kalisalak	-	-	-	-	-	-
5 Kauman	-	-	-	95	-	186
6 Kecepak	-	-	-	-	-	-
7 Sambong	-	-	-	278	-	-
8 Klidang Wetan	-	-	-	-	-	-
9 Klidang Lor	-	-	-	-	-	-
10 Kasepuhan	-	-	-	-	-	-
11 Watesalit	-	-	-	-	-	-
12 Kalipucang Wetan	-	-	-	-	-	-
13 Kalipucang Kulon	-	-	-	-	-	-
14 Karanganyar	-	-	-	-	-	-
15 Denasri Kulon	-	-	-	-	-	-
16 Denasri Wetan	-	-	-	-	-	-
17 Proyonanggan Tengah	-	-	-	88	-	-
18 Proyonanggan Utara	-	-	-	-	-	-
19 Proyonanggan Selatan	885	297	1 996	1 578	-	-
20 Karangasem Utara	-	-	-	167	-	-
21 Karangasem Selatan	-	-	-	-	585	-
Jumlah	1 741	297	1 996	2 333	585	186

Sumber : Dinas Pendidikan dan Kebudayaan Kabupaten Batang

Tabel 4.9 Banyaknya Guru Taman Kanak-kanak dan Raudhatul Athfal di Kecamatan Batang Tahun Pelajaran 2016/2017

Desa	TK		RA	
	PNS	Non PNS	PNS	Non PNS
(1)	(2)	(3)	(4)	(5)
1 Rowobelang	-	-	-	3
2 Cepokokuning	1	5	-	-
3 Pasekaran	2	4	-	-
4 Kalisalak	1	2	-	-
5 Kauman	3	39	1	18
6 Kecepat	-	-	-	-
7 Sambong	1	11	-	-
8 Klidang Wetan	1	5	-	-
9 Klidang Lor	-	4	-	-
10 Kasepuhan	2	19	-	-
11 Watesalit	-	-	1	3
12 Kalipucang Wetan	-	-	-	4
13 Kalipucang Kulon	-	1	-	5
14 Karanganyar	-	-	-	4
15 Denasri Kulon	-	-	-	3
16 Denasri Wetan	-	3	-	-
17 Proyonanggan Tengah	2	7	-	4
18 Proyonanggan Utara	2	6	-	-
19 Proyonanggan Selatan	3	17	-	-
20 Karangasem Utara	4	-	-	-
21 Karangasem Selatan	-	22	-	10
Jumlah	22	145	2	54

Sumber : Dinas Pendidikan dan Kebudayaan Kabupaten Batang

Tabel 4.10 Banyaknya Guru Sekolah Dasar dan Madrasah Ibtidaiyah di Kecamatan Batang Tahun Pelajaran 2016/2017

Desa	SD		MI	
	PNS	Non PNS	PNS	Non PNS
(1)	(2)	(3)	(4)	(5)
1 Rowobelang	7	2	-	-
2 Cepokokuning	6	4	-	-
3 Pasekaran	12	44	-	-
4 Kalisalak	6	4	-	-
5 Kauman	33	31	6	9
6 Kecepat	4	5	-	-
7 Sambong	13	13	-	-
8 Klidang Wetan	7	5	-	-
9 Klidang Lor	10	6	-	-
10 Kasepuhan	38	28	-	-
11 Watesalit	12	8	5	6
12 Kalipucang Wetan	4	5	-	-
13 Kalipucang Kulon	4	4	7	9
14 Karanganyar	5	3	5	5
15 Denasri Kulon	7	12	-	-
16 Denasri Wetan	18	8	-	-
17 Proyonanggan Tengah	25	22	-	-
18 Proyonanggan Utara	13	13	-	-
19 Proyonanggan Selatan	29	20	-	-
20 Karangasem Utara	29	29	3	9
21 Karangasem Selatan	13	23	4	5
Jumlah	295	289	30	43

Sumber : Dinas Pendidikan dan Kebudayaan Kabupaten Batang

Tabel 4.11 Banyaknya Guru Sekolah Menengah Pertama dan Madrasah Tsanawiyah di Kecamatan Batang Tahun Pelajaran 2016/2017

Desa	SMP		SMP Terbuka		MTs	
	PNS	Non PNS	PNS	Non PNS	PNS	Non PNS
(1)	(2)	(3)	(4)	(5)	(6)	(7)
1 Rowobelang	-	-	-	-	-	-
2 Cepokokuning	-	10	-	-	-	-
3 Pasekaran	29	4	-	-	-	-
4 Kalisalak	25	5	-	-	-	-
5 Kauman	52	24	-	-	-	-
6 Kecepat	23	2	-	-	-	-
7 Sambong	-	-	-	-	-	-
8 Klidang Wetan	-	-	-	-	-	-
9 Klidang Lor	-	-	-	-	-	-
10 Kasepuhan	-	-	-	-	-	-
11 Watesalit	-	-	-	-	-	-
12 Kalipucang Wetan	-	-	-	-	-	-
13 Kalipucang Kulon	-	-	-	-	-	-
14 Karanganyar	-	-	-	-	3	10
15 Denasri Kulon	-	-	-	-	-	-
16 Denasri Wetan	-	-	-	-	-	-
17 Proyonanggan Tengah	-	13	-	-	-	-
18 Proyonanggan Utara	-	-	-	-	-	18
19 Proyonanggan Selatan	29	4	-	-	-	8
20 Karangasem Utara	20	6	-	-	4	15
21 Karangasem Selatan	57	12	-	-	-	-
Jumlah	235	80	-	-	7	52

Sumber : Dinas Pendidikan dan Kebudayaan Kabupaten Batang

Tabel 4.12 Banyaknya Guru Sekolah Menengah Atas, Kejuruan dan Madrasah Aliyah di Kecamatan Batang Tahun Pelajaran 2016/2017

Desa	SMA		SMK		MA	
	PNS	Non PNS	PNS	Non PNS	PNS	Non PNS
(1)	(2)	(3)	(4)	(5)	(6)	(7)
1 Rowobelang	36	18	-	-	-	-
2 Cepokokuning	-	-	-	36	-	-
3 Pasekaran	-	-	-	-	-	-
4 Kalisalak	-	-	-	-	-	-
5 Kauman	-	-	-	-	8	19
6 Kecepat	-	-	-	-	-	-
7 Sambong	-	-	-	19	-	-
8 Klidang Wetan	-	-	-	-	-	-
9 Klidang Lor	-	-	-	-	-	-
10 Kasepuhan	-	-	-	-	-	-
11 Watesalit	-	-	-	-	-	-
12 Kalipucang Wetan	-	-	-	-	-	-
13 Kalipucang Kulon	-	-	-	-	-	-
14 Karanganyar	-	-	-	-	-	-
15 Denasri Kulon	-	-	-	-	-	-
16 Denasri Wetan	-	-	-	-	-	-
17 Proyonanggan Tengah	-	-	-	18	-	-
18 Proyonanggan Utara	-	-	-	-	-	-
19 Proyonanggan Selatan	49	56	42	126	-	-
20 Karangasem Utara	-	-	-	22	-	-
21 Karangasem Selatan	-	-	-	-	24	15
Jumlah	85	74	42	221	32	34

Sumber : Dinas Pendidikan dan Kebudayaan Kabupaten Batang

Tabel 4.13 Jumlah Tempat Ibadah di Kecamatan Batang, 2016

	Desa	Masjid	Mushola	Gereja	Pura	Vihara	Jumlah
	(1)	(2)	(3)	(4)	(5)	(6)	(7)
1	Rowobelang	4	6	-	-	-	10
2	Cepokokuning	3	9	-	-	-	12
3	Pasekaran	2	13	-	-	-	15
4	Kalisalak	3	9	-	-	-	12
5	Kauman	7	50	-	-	-	57
6	Kecepat	2	9	1	-	-	12
7	Sambong	5	25	-	-	-	30
8	Klidang Wetan	1	9	-	-	-	10
9	Klidang Lor	2	6	-	-	-	8
10	Kasepuhan	5	27	-	-	-	32
11	Watesalit	4	10	1	-	-	15
12	Kalipucang Wetan	2	3	-	-	-	5
13	Kalipucang Kulon	1	8	-	-	-	9
14	Karanganyar	1	8	-	-	-	9
15	Denasri Kulon	1	14	-	-	-	15
16	Denasri Wetan	1	12	-	-	-	13
17	Proyonanggan Tengah	3	12	-	-	-	15
18	Proyonanggan Utara	4	17	-	-	-	21
19	Proyonanggan Selatan	6	25	-	-	-	31
20	Karangasem Utara	4	29	1	-	-	34
21	Karangasem Selatan	2	27	1	-	-	30
	Jumlah	63	328	4	-	-	395

Sumber : KUA Kecamatan Batang

Tabel 4.14 Jumlah Nikah, Talak, Cerai dan Rujuk di Kecamatan Batang, 2016

Desa	Nikah	Talak	Cerai	Rujuk
(1)	(2)	(3)	(4)	(5)
1 Rowobelang	26	1	3	-
2 Cepokokuning	26	-	4	-
3 Pasekaran	41	2	2	-
4 Kalisalak	31	2	1	-
5 Kauman	124	1	17	-
6 Kecepat	16	-	1	1
7 Sambong	60	2	5	-
8 Klidang Wetan	35	-	1	-
9 Klidang Lor	41	-	4	-
10 Kasepuhan	120	1	8	-
11 Watesalit	34	3	4	-
12 Kalipucang Wetan	21	1	1	-
13 Kalipucang Kulon	16	-	1	-
14 Karanganyar	13	-	2	-
15 Denasri Kulon	64	3	5	-
16 Denasri Wetan	38	1	3	-
17 Proyonanggan Tengah	82	-	6	-
18 Proyonanggan Utara	68	4	3	-
19 Proyonanggan Selatan	56	4	3	-
20 Karangasem Utara	138	6	10	-
21 Karangasem Selatan	94	3	5	-
Jumlah	1 144	34	89	1

Sumber : KUA Kecamatan Batang

Tabel 4.15 Banyaknya Nikah Menurut Bulan di Kecamatan Batang, 2016

	Bulan	Nikah
	(1)	(2)
1	Januari	104
2	Pebruari	64
3	Maret	82
4	April	97
5	Mei	162
6	Juni	19
7	Juli	134
8	Agustus	69
9	September	194
10	Oktober	14
11	Nopember	95
12	Desember	110
	Jumlah	1 144

Sumber : KUA Kecamatan Batang

Tabel 4.16 Jumlah Jemaah Haji Menurut Jenis Kelamin
di Kecamatan Batang, 2016

	Desa	Laki-laki	Perempuan	Jumlah
	(1)	(2)	(3)	(4)
1	Rowobelang	-	-	-
2	Cepokokuning	-	-	-
3	Pasekaran	3	1	4
4	Kalisalak	3	5	8
5	Kauman	16	13	29
6	Kecepat	4	4	8
7	Sambong	6	8	14
8	Klidang Wetan	1	1	2
9	Klidang Lor	2	2	4
10	Kasepuhan	7	9	16
11	Watesalit	2	4	6
12	Kalipucang Wetan	1	1	2
13	Kalipucang Kulon	2	1	3
14	Karanganyar	3	3	6
15	Denasri Kulon	1	1	2
16	Denasri Wetan	1	-	1
17	Proyonanggan Tengah	7	8	15
18	Proyonanggan Utara	9	11	20
19	Proyonanggan Selatan	7	7	14
20	Karangasem Utara	6	6	12
21	Karangasem Selatan	6	5	11
	Jumlah	87	90	177

Sumber : KUA Kecamatan Batang

Tabel 4.17 Jumlah Jemaah Haji Menurut Jenis Pekerjaan di Kecamatan Batang, 2016

Desa	PNS	TNI/Polri	Pedagang	Petani
(1)	(2)	(3)	(4)	(5)
1 Rowobelang	-	-	-	-
2 Cepokokuning	-	-	-	-
3 Pasekaran	2	-	-	-
4 Kalisalak	1	-	-	-
5 Kauman	18	-	1	1
6 Kecepak	6	-	-	-
7 Sambong	6	-	1	-
8 Klidang Wetan	-	-	1	-
9 Klidang Lor	-	-	-	2
10 Kasepuhan	4	1	6	-
11 Watesalit	2	-	-	-
12 Kalipucang Wetan	1	-	-	-
13 Kalipucang Kulon	2	-	-	-
14 Karanganyar	3	-	-	1
15 Denasri Kulon	-	-	1	-
16 Denasri Wetan	-	-	1	-
17 Proyonanggan Tengah	7	-	1	1
18 Proyonanggan Utara	12	-	2	-
19 Proyonanggan Selatan	5	-	1	-
20 Karangasem Utara	1	-	4	2
21 Karangasem Selatan	-	-	4	-
Jumlah	70	1	23	7

Sumber : KUA Kecamatan Batang

Lanjutan Tabel 4.17

Desa	Swasta	Industri RT	Lainnya	Jumlah
(1)	(6)	(7)	(8)	(9)
1 Rowobelang	-	-	-	-
2 Cepokokuning	-	-	-	-
3 Pasekaran	-	-	2	4
4 Kalisalak	1	2	4	8
5 Kauman	1	5	3	29
6 Kecepat	1	1	-	8
7 Sambong	2	-	5	14
8 Klidang Wetan	1	-	-	2
9 Klidang Lor	1	-	1	4
10 Kasepuhan	1	1	3	16
11 Watesalit	-	1	3	6
12 Kalipucang Wetan	-	1	-	2
13 Kalipucang Kulon	-	1	-	3
14 Karanganyar	-	1	1	6
15 Denasri Kulon	-	-	1	2
16 Denasri Wetan	-	-	-	1
17 Proyonanggan Tengah	1	3	2	15
18 Proyonanggan Utara	1	3	2	20
19 Proyonanggan Selatan	3	-	5	14
20 Karangasem Utara	2	2	1	12
21 Karangasem Selatan	2	-	5	11
Jumlah	17	21	38	177

Sumber : KUA Kecamatan Batang

Tabel 4.18 Jumlah Jemaah Haji Menurut Tingkat Pendidikan di Kecamatan Batang, 2016

Desa	SD	SLTP	SLTA	Diploma
(1)	(2)	(3)	(4)	(5)
1 Rowobelang	-	-	-	-
2 Cepokuning	-	-	-	-
3 Pasekaran	-	-	-	1
4 Kalisalak	2	-	4	0
5 Kauman	2	2	10	4
6 Kecepat	-	-	2	2
7 Sambong	-	1	5	1
8 Klidang Wetan	2	-	-	-
9 Klidang Lor	3	1	-	-
10 Kasepuhan	2	3	4	3
11 Watesalit	1	2	2	-
12 Kalipucang Wetan	-	-	-	-
13 Kalipucang Kulon	1	-	2	-
14 Karanganyar	3	-	-	1
15 Denasri Kulon	-	-	2	-
16 Denasri Wetan	-	-	1	-
17 Proyonanggan Tengah	1	3	3	2
18 Proyonanggan Utara	1	4	5	2
19 Proyonanggan Selatan	2	-	6	1
20 Karangasem Utara	6	1	3	-
21 Karangasem Selatan	1	1	8	-
Jumlah	27	18	57	17

Sumber : KUA Kecamatan Batang

Lanjutan Tabel 4.18

	Desa	S1	S2	S3	Jumlah
	(1)	(6)	(7)	(8)	(9)
1	Rowobelang	-	-	-	-
2	Cepokokuning	-	-	-	-
3	Pasekaran	2	1	-	4
4	Kalisalak	2	-	-	8
5	Kauman	11	-	-	29
6	Kecepat	4	-	-	8
7	Sambong	7	-	-	14
8	Klidang Wetan	-	-	-	2
9	Klidang Lor	-	-	-	4
10	Kasepuhan	4	-	-	16
11	Watesalit	1	-	-	6
12	Kalipucang Wetan	2	-	-	2
13	Kalipucang Kulon	-	-	-	3
14	Karanganyar	2	-	-	6
15	Denasri Kulon	-	-	-	2
16	Denasri Wetan	-	-	-	1
17	Proyonanggan Tengah	6	-	-	15
18	Proyonanggan Utara	8	-	-	20
19	Proyonanggan Selatan	4	1	-	14
20	Karangasem Utara	2	-	-	12
21	Karangasem Selatan	1	-	5	11
	Jumlah	56	2	5	177

Sumber : KUA Kecamatan Batang

Tabel 4.19 Banyaknya Posyandu Menurut Strata di Kecamatan Batang, 2016

Desa	Pratama	Madya	Purnama	Mandiri	Jumlah
(1)	(2)	(3)	(4)	(5)	(6)
1 Rowobelang	-	3	1	1	5
2 Cepokuning	-	5	1	1	7
3 Pasekaran	-	14	2	2	18
4 Kalisalak	-	2	4	2	8
5 Kauman	-	28	14	3	45
6 Kecepat	-	3	8	2	13
7 Sambong	-	2	12	2	16
8 Klidang Wetan	-	2	6	4	12
9 Klidang Lor	-	4	1	-	5
10 Kasepuhan	-	-	4	6	10
11 Watesalit	-	2	13	5	20
12 Kalipucang Wetan	-	1	3	1	5
13 Kalipucang Kulon	-	-	8	-	8
14 Karanganyar	-	-	-	2	2
15 Denasri Kulon	-	-	1	1	2
16 Denasri Wetan	-	-	1	3	4
17 Proyonanggan Tengah	-	-	1	-	4
18 Proyonanggan Utara	-	18	4	3	25
19 Proyonanggan Selatan	-	17	-	2	19
20 Karangasem Utara	-	10	4	1	15
21 Karangasem Selatan	-	4	5	-	9
Jumlah	-	115	93	41	252

Sumber : Puskesmas Kecamatan Batang

Tabel 4.20 Banyaknya Upaya Kesehatan Bersumberdaya Masyarakat (UKBM)
di Kecamatan Batang, 2016

Desa	Poskesdes	Polindes	Posbindu
(1)	(2)	(3)	(4)
1 Rowobelang	-	1	-
2 Cepokokuning	-	-	-
3 Pasekaran	-	1	-
4 Kalisalak	-	1	-
5 Kauman	-	2	-
6 Kecepak	1	-	-
7 Sambong	-	1	-
8 Klidang Wetan	-	1	-
9 Klidang Lor	-	1	-
10 Kasepuhan	-	2	-
11 Watesalit	-	1	-
12 Kalipucang Wetan	1	-	-
13 Kalipucang Kulon	1	-	-
14 Karanganyar	1	-	-
15 Denasri Kulon	1	-	-
16 Denasri Wetan	-	-	-
17 Proyonanggan Tengah	1	-	-
18 Proyonanggan Utara	-	-	-
19 Proyonanggan Selatan	-	1	-
20 Karangasem Utara	1	1	-
21 Karangasem Selatan	1	-	-
Jumlah	8	13	-

Sumber : Puskesmas Kecamatan Batang

Tabel 4.21 Jumlah Bidan Desa di Kecamatan Batang, 2016

Desa	Penugasan	Praktik	Jumlah
(1)	(2)	(3)	(4)
1 Rowobelang	1	-	1
2 Cepokokuning	1	-	1
3 Pasekaran	1	-	1
4 Kalisalak	1	-	1
5 Kauman	2	-	2
6 Kecepak	1	1	2
7 Sambong	2	2	4
8 Klidang Wetan	2	2	4
9 Klidang Lor	1	-	1
10 Kasepuhan	5	4	9
11 Watesalit	1	-	1
12 Kalipucang Wetan	1	1	2
13 Kalipucang Kulon	1	-	1
14 Karanganyar	1	-	1
15 Denasri Kulon	2	2	4
16 Denasri Wetan	2	1	3
17 Proyonanggan Tengah	2	2	4
18 Proyonanggan Utara	2	2	4
19 Proyonanggan Selatan	2	2	4
20 Karangasem Utara	4	3	7
21 Karangasem Selatan	3	1	4
Jumlah	38	23	61

Sumber : Puskesmas Kecamatan Batang

Tabel 4.22 Hasil Imunisasi Menurut Desa di Kecamatan Batang, 2016

Desa	BCG	DPT I HB	DPT II HB	DPT III HB	Polio I	Polio II
(1)	(2)	(3)	(4)	(5)	(6)	(7)
1 Rowobelang	50	51	50	51	50	55
2 Cepokokuning	41	42	41	41	41	39
3 Pasekaran	93	106	100	103	93	105
4 Kalisalak	71	69	67	69	71	66
5 Kauman	161	174	167	191	161	174
6 Kecepat	40	44	44	45	37	41
7 Sambong	113	117	111	124	93	99
8 Klidang Wetan	546	473	449	412	450	393
9 Klidang Lor	89	72	73	77	78	63
10 Kasepuhan	228	209	194	183	236	201
11 Watesalit	58	56	53	51	58	56
12 Kalipucang Wetan	39	39	40	41	39	40
13 Kalipucang Kulon	35	35	35	33	35	36
14 Karanganyar	26	23	23	20	26	23
15 Denasri Kulon	96	95	93	80	88	91
16 Denasri Wetan	95	93	85	72	94	91
17 Proyonanggan Tengah	113	116	119	121	85	105
18 Proyonanggan Utara	106	108	107	113	94	86
19 Proyonanggan Selatan	131	145	139	131	115	119
20 Karangasem Utara	148	138	115	108	123	115
21 Karangasem Selatan	239	206	197	155	193	169
Jumlah	2 518	2 411	2 302	2 221	2 260	2 167

Sumber : Puskesmas Kecamatan Batang

Lanjutan Tabel 4.22

Desa	Polio III	Polio IV	Campak	DT I	TT I	TT II
(1)	(8)	(9)	(10)	(11)	(12)	(13)
1 Rowobelang	49	51	46	26	42	42
2 Cepokokuning	39	41	48	45	54	44
3 Pasekaran	100	103	96	120	102	36
4 Kalisalak	67	69	74	84	100	102
5 Kauman	165	191	195	309	143	159
6 Kecepat	39	41	44	-	19	18
7 Sambong	93	100	100	-	57	44
8 Klidang Wetan	371	396	495	561	242	204
9 Klidang Lor	65	90	67	58	26	20
10 Kasepuhan	195	182	164	-	-	-
11 Watesalit	50	51	52	118	53	19
12 Kalipucang Wetan	40	38	39	-	-	-
13 Kalipucang Kulon	35	32	35	-	-	-
14 Karanganyar	25	24	24	-	-	-
15 Denasri Kulon	93	80	80	-	-	-
16 Denasri Wetan	83	68	75	-	-	-
17 Proyonanggan Tengah	104	100	137	-	23	16
18 Proyonanggan Utara	85	91	88	-	25	23
19 Proyonanggan Selatan	114	111	124	-	53	56
20 Karangasem Utara	108	125	153	174	48	38
21 Karangasem Selatan	143	124	177	280	146	128
Jumlah	2 063	2 108	2 313	1 775	1 133	949

Sumber : Puskesmas Kecamatan Batang

Tabel 4.23 Jumlah Tenaga Medis dan Tenaga Keperawatan Menurut Fasilitas Kesehatan Puskesmas, 2016

Nama Puskesmas / Rincian		Tahun 2016
(1)		(2)
Puskesmas Batang I		
A. Tenaga Medis	Dokter Spesialis	-
	Dokter Umum	2
	Dokter Gigi	1
	Dokter Gigi Spesialis	-
B. Tenaga Keperawatan	Bidan	13
	Perawat	7
	Perawat Gigi	2
Puskesmas Batang II		
Tenaga Medis	Dokter Spesialis	-
	Dokter Umum	2
	Dokter Gigi	1
	Dokter Gigi Spesialis	-
Tenaga Keperawatan	Bidan	14
	Perawat	10
	Perawat Gigi	2

Sumber : Puskesmas Kecamatan Batang

Lanjutan Tabel 4.23

Nama Puskesmas / Rincian		Tahun 2016
(1)		(2)
Puskesmas Batang III		
A. Tenaga Medis	Dokter Spesialis	-
	Dokter Umum	2
	Dokter Gigi	-
	Dokter Gigi Spesialis	-
B. Tenaga Keperawatan	Bidan	14
	Perawat	8
	Perawat Gigi	1
Puskesmas Batang IV		
Tenaga Medis	Dokter Spesialis	-
	Dokter Umum	2
	Dokter Gigi	-
	Dokter Gigi Spesialis	-
Tenaga Keperawatan	Bidan	14
	Perawat	12
	Perawat Gigi	2

Sumber : Puskesmas Kecamatan Batang

Tabel 4.24 Jumlah Pengunjung Rawat Jalan Puskesmas Batang I
Menurut Bulan, 2016

Bulan	Mandiri	BPJS	Lainnya	Jumlah
(1)	(2)	(3)	(4)	(5)
1 Januari	1 828	1 588	497	3 913
2 Februari	1 787	1 673	542	4 002
3 Maret	2 166	1 851	547	4 564
4 April	2 105	1 733	600	4 438
5 Mei	1 742	1 630	545	3 917
6 Juni	1 630	1 387	464	3 481
7 Juli	1 294	1 246	402	2 942
8 Agustus	1 926	1 644	493	4 063
9 September	1 580	1 441	480	3 501
10 Oktober	1 778	1 556	525	3 859
11 Nopember	1 871	1 532	527	3 930
12 Desember	1 699	1 481	553	3 733
Jumlah	21 406	18 762	6 175	46 343

Sumber : Puskesmas Batang I

Tabel 4.25 Jumlah Pengunjung Rawat Jalan Puskesmas Batang II
Menurut Bulan, 2016

Bulan	Mandiri	BPJS	Lainnya	Jumlah
(1)	(2)	(3)	(4)	(5)
1 Januari	1 727	1 161	582	3 470
2 Februari	1 750	1 078	500	3 328
3 Maret	2 036	1 227	588	3 851
4 April	2 000	1 132	608	3 740
5 Mei	1 614	1 031	567	3 212
6 Juni	1 506	804	485	2 795
7 Juli	1 237	245	415	1 897
8 Agustus	1 951	1 125	597	3 669
9 September	1 537	873	507	2 917
10 Oktober	1 696	969	562	3 227
11 Nopember	1 686	821	401	3 908
12 Desember	1 371	616	343	2 330
Jumlah	20 111	11 082	6 151	37 344

Sumber : Puskesmas Batang II

Tabel 4.26 Jumlah Pengunjung Rawat Jalan Puskesmas Batang III
Menurut Bulan, 2016

	Bulan	Mandiri	BPJS	Lainnya	Jumlah
	(1)	(2)	(3)	(4)	(5)
1	Januari	1 729	1 730	737	4 196
2	Februari	1 943	1 945	743	4 631
3	Maret	2 216	2 219	803	5 238
4	April	2 108	2 112	804	5 024
5	Mei	1 847	1 852	812	4 511
6	Juni	1 627	1 633	788	4 048
7	Juli	1 338	1 345	569	3 252
8	Agustus	2 273	2 281	778	5 332
9	September	1 905	1 914	730	4 549
10	Oktober	2 025	2 035	869	4 929
11	Nopember	1 945	1 956	752	4 653
12	Desember	1 636	1 648	641	3 925
	Jumlah	22 592	22 670	9 026	542 888

Sumber : Puskesmas Batang III

Tabel 4.27 Jumlah Pengunjung Rawat Jalan Puskesmas Batang IV
Menurut Bulan, 2016

	Bulan	Mandiri	BPJS	Lainnya	Jumlah
	(1)	(2)	(3)	(4)	(5)
1	Januari	953	1 857	629	3 439
2	Februari	1 045	1 858	663	3 566
3	Maret	1195	1 981	765	3 941
4	April	1 214	1 925	843	3 982
5	Mei	933	1 636	642	3 211
6	Juni	910	1 456	607	2 973
7	Juli	833	1 329	472	2 634
8	Agustus	1 232	1 720	671	3 623
9	September	1 032	1 612	603	3 247
10	Oktober	1 116	1 855	659	3 630
11	Nopember	1 109	1 839	683	3 631
12	Desember	887	1 681	758	3 326
	Jumlah	12 459	20 749	7 995	41 203

Sumber : Puskesmas Batang IV

Tabel 4.28 Banyaknya Akseptor Keluarga Berencana (Bayar)
Menurut Kontrasepsi di Kecamatan Batang, 2016

Desa	Jenis Kontrasepsi				
	IUD	MOP	MOW	Implan	Suntik
(1)	(2)	(3)	(4)	(5)	(6)
1 Rowobelang	3	-	1	-	211
2 Cepokokuning	1	-	5	-	116
3 Pasekaran	58	2	27	7	346
4 Kalisalak	13	-	16	-	307
5 Kauman	27	-	29	2	722
6 Kecepat	5	-	6	-	258
7 Sambong	27	4	12	31	323
8 Klidang Wetan	4	-	7	2	312
9 Klidang Lor	52	-	29	-	348
10 Kasepuhan	11	-	15	2	1228
11 Watesalit	54	-	15	1	209
12 Kalipucang Wetan	6	-	3	-	181
13 Kalipucang Kulon	1	-	5	1	118
14 Karanganyar	9	-	3	-	71
15 Denasri Kulon	9	1	6	8	396
16 Denasri Wetan	17	-	17	3	448
17 Proyonanggan Tengah	27	-	20	3	456
18 Proyonanggan Utara	3	-	9	2	119
19 Proyonanggan Selatan	34	-	14	-	401
20 Karangasem Utara	11	-	10	-	1 351
21 Karangasem Selatan	21	-	8	-	1 017
Jumlah	393	7	257	62	8 938

Sumber : Balai Penyuluh KB Kecamatan Batang

Lanjutan Tabel 4.28

Desa	Jenis Kontrasepsi			PUS	Persentase
	Pil	Kondom	Jumlah		
(1)	(2)	(3)	(4)	(5)	(6)
1 Rowobelang	39	14	268	636	42
2 Cepokokuning	6	8	136	489	28
3 Pasekaran	57	27	524	983	53
4 Kalisalak	82	34	452	737	61
5 Kauman	146	93	1 019	2 438	42
6 Kecepak	12	10	291	510	57
7 Sambong	98	30	525	1 073	49
8 Klidang Wetan	25	7	357	773	46
9 Klidang Lor	6	6	441	269	164
10 Kasepuhan	237	45	1 538	1 190	129
11 Watesalit	11	6	296	1 438	21
12 Kalipucang Wetan	19	3	212	1 440	15
13 Kalipucang Kulon	9	10	144	610	24
14 Karanganyar	19	6	108	377	29
15 Denasri Kulon	52	52	524	386	136
16 Denasri Wetan	8	7	500	937	53
17 Proyonanggan Tengah	92	16	614	937	66
18 Proyonanggan Utara	33	13	179	1 087	16
19 Proyonanggan Selatan	51	39	539	2 878	19
20 Karangasem Utara	103	20	1 495	1 858	80
21 Karangasem Selatan	72	26	1 144	2 574	44
Jumlah	1 177	472	11 306	23 620	

Sumber : Balai Penyuluh KB Kecamatan Batang

Tabel 4.29 Banyaknya Akseptor Keluarga Berencana (Tidak Bayar)
Menurut Kontrasepsi di Kecamatan Batang, 2016

Desa	Jenis Kontrasepsi				
	IUD	MOP	MOW	Implan	Suntik
(1)	(2)	(3)	(4)	(5)	(6)
1 Rowobelang	13	4	11	47	71
2 Cepokokuning	31	3	31	25	21
3 Pasekaran	29	0	28	46	81
4 Kalisalak	53	1	43	44	3
5 Kauman	136	4	116	84	211
6 Kecepat	16	1	3	17	0
7 Sambong	20	0	49	31	194
8 Klidang Wetan	24	5	19	42	12
9 Klidang Lor	34	1	44	31	2
10 Kasepuhan	61	7	76	42	112
11 Watesalit	28	1	35	54	1
12 Kalipucang Wetan	8	0	10	21	13
13 Kalipucang Kulon	18	1	6	47	13
14 Karanganyar	16	1	3	17	0
15 Denasri Kulon	15	0	41	86	91
16 Denasri Wetan	17	0	31	89	4
17 Proyonanggan Tengah	42	4	46	56	259
18 Proyonanggan Utara	62	1	41	34	408
19 Proyonanggan Selatan	45	3	45	75	127
20 Karangasem Utara	56	6	58	71	244
21 Karangasem Selatan	58	1	55	32	75
Jumlah	782	43	801	987	1 943

Sumber : Balai Penyuluh KB Kecamatan Batang

Lanjutan Tabel 4.29

Desa	Jenis Kontrasepsi			PUS	Persentase
	Pil	Kondom	Jumlah		
(1)	(2)	(3)	(4)	(5)	(6)
1 Rowobelang	18	-	164	636	26
2 Cepokokuning	119	6	236	489	48
3 Pasekaran	51	6	241	983	25
4 Kalisalak	3	3	150	737	20
5 Kauman	326	20	897	2 438	37
6 Kecepat	46	-	89	510	17
7 Sambong	50	5	349	1073	33
8 Klidang Wetan	129	5	236	773	31
9 Klidang Lor	154	3	269	269	100
10 Kasepuhan	170	14	482	1 190	41
11 Watesalit	55	7	181	1 438	13
12 Kalipucang Wetan	23	2	77	1 440	5
13 Kalipucang Kulon	48	9	142	610	23
14 Karanganyar	56	2	95	377	25
15 Denasri Kulon	61	5	299	386	77
16 Denasri Wetan	68	3	212	937	23
17 Proyonanggan Tengah	134	5	546	937	58
18 Proyonanggan Utara	185	4	735	1 087	68
19 Proyonanggan Selatan	292	4	591	2 878	21
20 Karangasem Utara	327	5	767	1 858	41
21 Karangasem Selatan	106	8	335	2 574	13
Jumlah	2 421	116	7 093	23 620	

Sumber : Balai Penyuluh KB Kecamatan Batang

Tabel 4.30 Banyaknya PPKBD dan Kelompok KB Desa
di Kecamatan Batang, 2016

Desa	PPKBD	Kelompok KB Desa
(1)	(2)	(3)
1 Rowobelang	1	3
2 Cepokokuning	1	5
3 Pasekaran	1	4
4 Kalisalak	1	4
5 Kauman	3	10
6 Kecepat	1	3
7 Sambong	1	9
8 Klidang Wetan	1	4
9 Klidang Lor	1	4
10 Kasepuhan	2	7
11 Watesalit	1	9
12 Kalipucang Wetan	1	2
13 Kalipucang Kulon	1	2
14 Karanganyar	1	3
15 Denasri Kulon	1	5
16 Denasri Wetan	1	4
17 Proyonanggan Tengah	1	6
18 Proyonanggan Utara	1	5
19 Proyonanggan Selatan	1	5
20 Karangasem Utara	2	9
21 Karangasem Selatan	1	8
Jumlah	25	111

Sumber : Balai Penyuluh KB Kecamatan Batang

Tabel 4.31 Perkembangan Tahapan Keluarga Sejahtera di Kecamatan Batang, 2016

Desa/Kelurahan	Jumlah Keluarga	Tahapan Keluarga Sejahtera			
		Pra Sejahtera	Persen	Sejahtera I	Persen
(1)	(2)	(3)	(4)	(5)	(6)
1 Rowobelang	808	88	11%	359	44
2 Cepokokuning	804	109	14%	350	44
3 Pasekaran	1 197	134	11%	113	9
4 Kalisalak	1 034	116	11%	73	7
5 Kauman	4 109	406	10%	897	22
6 Kecepak	703	193	27%	135	19
7 Sambong	1 740	51	3%	126	7
8 Klidang Wetan	1 040	187	18%	391	38
9 Klidang Lor	1 208	127	11%	435	36
10 Kasepuhan	3 745	219	6%	2642	71
11 Watesalit	994	51	5%	195	20
12 Kalipucang Wetan	599	184	31%	86	14
13 Kalipucang Kulon	512	91	18%	156	30
14 Karanganyar	427	56	13%	67	16
15 Denasri Kulon	1 643	356	22%	572	35
16 Denasri Wetan	1 492	215	14%	547	37
17 Proyonanggan Tengah	2 320	251	11%	468	20
18 Proyonanggan Utara	2 094	265	13%	224	11
19 Proyonanggan Selatan	2 089	155	7%	582	28
20 Karangasem Utara	4 304	576	13%	1205	28
21 Karangasem Selatan	2 901	391	13%	431	15
Jumlah	35 763	4221		10 054	

Sumber : Balai Penyuluh KB Kecamatan Batang

Tabel 4.32 Sarana Olahraga Menurut Jenisnya di Kecamatan Batang, 2016

	Desa	Sepakbola	Futsal	Kolam Renang	Badminton	Bola Basket	Bola Voli
	(1)	(2)	(3)	(4)	(5)	(6)	(7)
1	Rowobelang	1	-	-	2	-	2
2	Cepokokuning	1	-	-	2	-	-
3	Pasekaran	-	1	-	6	1	2
4	Kalisalak	1	-	-	4	1	2
5	Kauman	2	1	-	3	2	1
6	Kecepat	1	-	-	1	-	2
7	Sambong	1	-	-	7	1	4
8	Klidang Wetan	1	-	-	1	-	1
9	Klidang Lor	1	-	-	2	-	-
10	Kasepuhan	2	-	-	5	-	-
11	Watesalit	1	1	-	1	-	-
12	Kalipucang Wetan	-	1	1	-	-	1
13	Kalipucang Kulon	-	1	-	2	-	1
14	Karanganyar	-	-	1	-	-	-
15	Denasri Kulon	1	1	-	2	1	1
16	Denasri Wetan	1	-	-	3	-	1
17	Proyo. Tengah	-	-	-	2	1	1
18	Proyo. Utara	-	-	-	4	-	2
19	Proyo. Selatan	1	-	-	2	6	6
20	Krgsem.Utara	-	-	-	1	-	-
21	Krgsem.Selatan	1	1	1	7	3	3
	Jumlah	16	7	3	57	16	30

Sumber : Laporan Desa



5

PERTANIAN

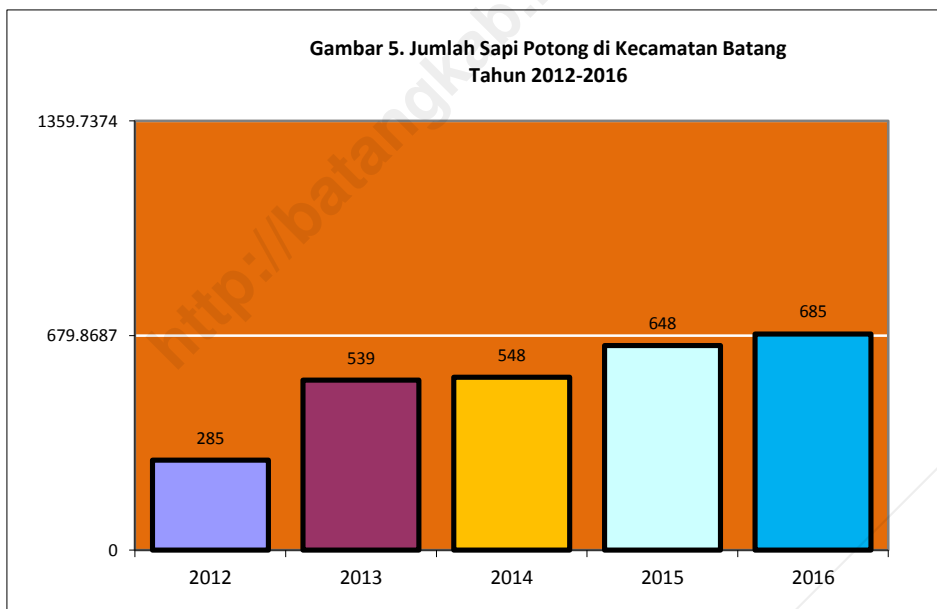
Kecamatan dalam angka 2017

<http://batangkab.bps.go.id>

BAB V PERTANIAN

Dalam upaya peningkatan produktivitas tanaman pertanian, maka pemerintah daerah mengadakan Sekolah Lapang Pengelolaan Tanaman Terpadu (SLPTT) Luas areal SLPTT padi untuk musim tanam 2016 mencapai 3.930,20 ha, jagung 1 ha, dan ketela pohon 14,90 ha.

Populasi ternak besar dan kecil pada tahun 2016 mengalami kenaikan dibanding tahun 2015. Populasi ternak kecil pada tahun 2016 terutama kambing dan domba sebanyak 3,477 ekor, sedangkan untuk ternak besar populasinya masing-masing adalah sapi potong 685, sapi perah 31 ekor, kerbau 35 ekor.



Tabel 5.1 Laporan Luas Tanaman Padi di Kecamatan Batang, 2016

Bulan	Luas Areal (Ha)				
	Tanaman Awal Bulan Yang Lalu	Panen	Tanam	Puso/Rusak	Tanaman Akhir Bulan
(1)	(2)	(3)	(4)	(5)	(6)
1 Januari	13,00	2,90	923,20	-	955,00
2 Pebruari	955,00	-	424,00	-	1 389,00
3 Maret	1 389,00	9,80	-	-	1 379,00
4 April	1 379,00	740,50	-	-	621,00
5 Mei	621,00	606,70	24,40	-	25,00
6 Juni	25,00	-	849,90	-	895,00
7 Juli	895,00	-	401,50	-	1 306,00
8 Agustus	1 306,00	24,40	1,00	-	1 282,00
9 September	1 282,00	849,90	5,90	-	418,00
10 Oktober	418,00	401,50	192,40	-	204,00
11 Nopember	204,00	6,80	399,60	-	606,00
12 Desember	606,00	5,90	708,30	-	1 325,00
Jumlah	xx	2 648,40	3 930,20	-	xx

Sumber : SIMTP 2016

Tabel 5.2 Laporan Luas Tanaman Palawija Jagung di Kecamatan Batang, 2016

Bulan	Luas Areal (Ha)				
	Tanaman Awal Bulan Yang Lalu	Panen	Tanam	Puso/Rusak	Tanaman Akhir Bulan
(1)	(2)	(3)	(4)	(5)	(6)
1 Januari	7,00	-	-	-	7,00
2 Pebruari	7,00	-	-	-	7,00
3 Maret	7,00	7,00	-	-	-
4 April	-	-	-	-	-
5 Mei	-	-	-	-	-
6 Juni	-	-	-	-	-
7 Juli	-	-	-	-	-
8 Agustus	-	-	-	-	-
9 September	-	-	-	-	-
10 Oktober	-	-	-	-	-
11 Nopember	-	-	-	-	-
12 Desember	-	-	1,00	-	1,00
Jumlah	xx	7,00	1,00	-	xx

Sumber : SIMTP 2016

Tabel 5.3 Laporan Luas Tanaman Palawija Kedelai di Kecamatan Batang, 2016

Bulan	Luas Areal (Ha)				
	Tanaman Awal Bulan Yang Lalu	Panen	Tanam	Puso/Rusak	Tanaman Akhir Bulan
(1)	(2)	(3)	(4)	(5)	(6)
1 Januari	-	-	-	-	-
2 Pebruari	-	-	-	-	-
3 Maret	-	-	-	-	-
4 April	-	-	-	-	-
5 Mei	-	-	-	-	-
6 Juni	-	-	-	-	-
7 Juli	-	-	-	-	-
8 Agustus	-	-	-	-	-
9 September	-	-	-	-	-
10 Oktober	-	-	-	-	-
11 Nopember	-	-	-	-	-
12 Desember	-	-	-	-	-
Jumlah	xx	-	-	-	xx

Sumber : SIMTP 2016

Tabel 5.4 Laporan Luas Tanaman Palawija Kacang Tanah di Kecamatan Batang, 2016

Bulan	Luas Areal (Ha)				
	Tanaman Awal Bulan Yang Lalu	Panen	Tanam	Puso/Rusak	Tanaman Akhir Bulan
(1)	(2)	(3)	(4)	(5)	(6)
1 Januari	4,00	-	1,00	-	5,00
2 Pebruari	5,00	-	2,00	-	7,00
3 Maret	7,00	4,00	-	-	3,00
4 April	3,00	1,00	1,00	-	3,00
5 Mei	3,00	2,00	2,00	-	3,00
6 Juni	3,00	-	1,00	-	4,00
7 Juli	4,00	1,00	1,00	-	4,00
8 Agustus	4,00	2,00	-	-	2,00
9 September	2,00	1,00	-	-	1,00
10 Oktober	1,00	1,00	5,90	-	6,00
11 Nopember	6,00	-	-	-	6,00
12 Desember	6,00	-	1,00	-	7,00
Jumlah	xx	12,00	14,90	-	xx

Sumber : SIMTP 2016

Tabel 5.5 Laporan Luas Tanaman Palawija Ubikayu/Singkong
di Kecamatan Batang, 2016

Bulan	Luas Areal (Ha)				
	Tanaman Awal Bulan Yang Lalu	Panen	Tanam	Puso/ Rusak	Tanaman Akhir Bulan
(1)	(2)	(3)	(4)	(5)	(6)
1 Januari	47,00	5,00	3,00	-	45,00
2 Pebruari	45,00	3,00	-	-	42,00
3 Maret	42,00	-	-	-	42,00
4 April	42,00	-	-	-	42,00
5 Mei	42,00	-	1,00	-	43,00
6 Juni	43,00	3,00	1,00	-	41,00
7 Juli	41,00	3,00	-	-	38,00
8 Agustus	38,00	23,00	2,00	-	17,00
9 September	17,00	10,00	-	-	7,00
10 Oktober	7,00	3,00	9,00	-	13,00
11 Nopember	13,00	-	-	-	13,00
12 Desember	13,00	-	1,00	-	14,00
Jumlah	xx	50,00	17,00	-	xx

Sumber : SIMTP 2016

Tabel 5.6 Laporan Luas Tanaman Palawija Ubi Jalar/Ketela Rambat di Kecamatan Subah, 2016

Bulan	Luas Areal (Ha)				
	Tanaman Awal Bulan Yang Lalu	Panen	Tanam	Puso/Rusak	Tanaman Akhir Bulan
(1)	(2)	(3)	(4)	(5)	(6)
1 Januari	-	-	-	-	-
2 Pebruari	-	-	-	-	-
3 Maret	-	-	-	-	-
4 April	-	-	-	-	-
5 Mei	-	-	-	-	-
6 Juni	-	-	-	-	-
7 Juli	-	-	-	-	-
8 Agustus	-	-	-	-	-
9 September	-	-	-	-	-
10 Oktober	-	-	-	-	-
11 Nopember	-	-	-	-	-
12 Desember	-	-	-	-	-
Jumlah	xx	-	-	-	xx

Sumber : SIMTP 2016

Tabel 5.7 Laporan Luas Tanaman Palawija Kacang Hijau di Kecamatan Batang, 2016

Bulan	Luas Areal (Ha)				
	Tanaman Awal Bulan Yang Lalu	Panen	Tanam	Puso/Rusak	Tanaman Akhir Bulan
(1)	(2)	(3)	(4)	(5)	(6)
1 Januari	-	-	-	-	-
2 Pebruari	-	-	-	-	-
3 Maret	-	-	-	-	-
4 April	-	-	-	-	-
5 Mei	-	-	-	-	-
6 Juni	-	-	-	-	-
7 Juli	-	-	-	-	-
8 Agustus	-	-	-	-	-
9 September	-	-	-	-	-
10 Oktober	-	-	-	-	-
11 Nopember	-	-	-	-	-
12 Desember	-	-	-	-	-
Jumlah	xx	-	-	-	xx

Sumber : SIMTP 2016

Tabel 5.8 Jumlah Ternak di Kecamatan Batang, 2016

	Desa	Jenis Ternak (Ekor)				
		Sapi Perah	Sapi Potong	Kerbau	Kambing	Babi
	(1)	(2)	(3)	(4)	(5)	(6)
1	Rowobelang	-	446	6	661	-
2	Cepokokuning	-	28	-	418	-
3	Pasekaran	-	61	-	484	-
4	Kalisalak	-	6	-	209	-
5	Kauman	-	-	-	140	-
6	Kecepat	-	69	-	209	-
7	Sambong	-	-	-	69	-
8	Klidang Wetan	-	-	2	140	-
9	Klidang Lor	-	-	-	34	-
10	Kasepuhan	17	57	17	209	-
11	Watesalit	-	-	-	211	-
12	Kalipucang Wetan	-	-	-	34	-
13	Kalipucang Kulon	-	-	-	69	-
14	Karanganyar	-	-	-	104	-
15	Denasri Kulon	-	6	-	138	-
16	Denasri Wetan	-	-	4	105	-
17	Proyo. Tengah	-	-	-	-	-
18	Proyo. Utara	-	-	-	-	-
19	Proyo. Selatan	-	-	-	-	-
20	Karangasem Utara	-	6	4	-	-
21	Karangasem Slt.	14	6	2	-	-
Jumlah		31	685	35	3 477	-

Sumber : Mantri Ternak Kecamatan Batang

Tabel 5.9 Jumlah Unggas di Kecamatan Batang, 2016

Desa	Jenis Unggas (Ekor)			
	Ayam Buras	Ayam Ras	Itik	Angsa
(1)	(2)	(3)	(4)	(5)
1 Rowobelang	3 341	275 723	269	7
2 Cepokuning	3 317	191 299	115	0
3 Pasekaran	3 200	474 439	-	0
4 Kalisalak	3 011	19 912	603	0
5 Kauman	4 423	-	-	12
6 Kecepak	1 412	-	223	0
7 Sambong	2 188	-	-	28
8 Klidang Wetan	2 117	-	6 999	25
9 Klidang Lor	1 976	-	90	-
10 Kasepuhan	5 176	2 438	163	-
11 Watesalit	2 823	-	134	25
12 Kalipucang Wetan	1 435	-	-	-
13 Kalipucang Kulon	494	-	32	-
14 Karanganyar	1 670	-	168	-
15 Denasri Kulon	1 670	-	2 694	21
16 Denasri Wetan	918	-	6 021	11
17 Proyo. Tengah	353	-	-	-
18 Proyo. Utara	471	-	-	-
19 Proyo. Selatan	1 435	-	-	34
20 Karangasem Utara	3 036	52 118	607	41
21 Karangasem Sltm.	2 611	-	-	-
Jumlah	47 077	1 015 929	18 118	204

Sumber : Mantri Ternak Kecamatan Batang



6

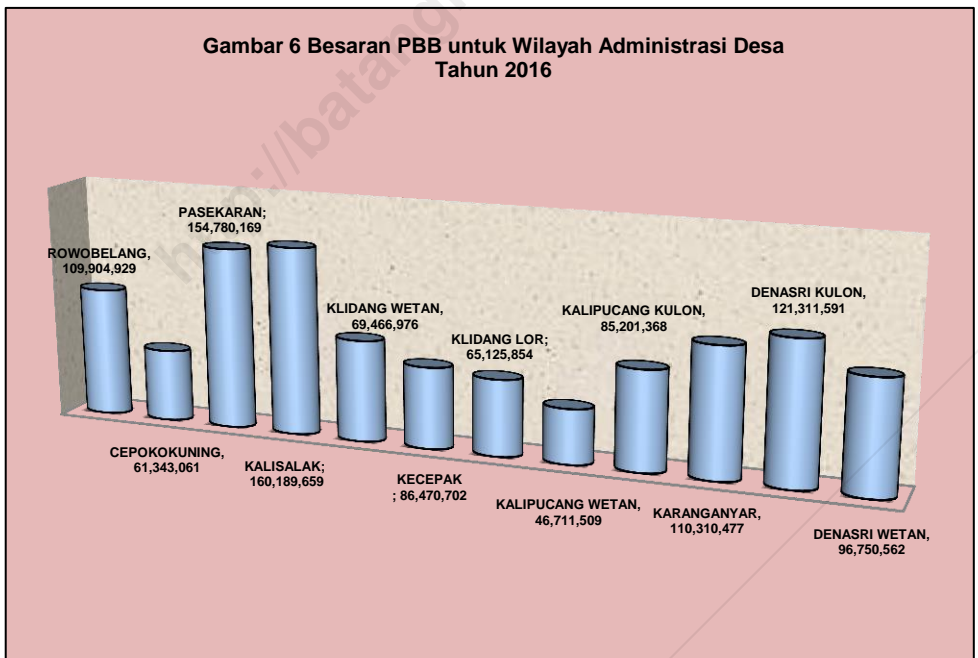
TRANSPORTASI dan KEUANGAN

<http://batangkab.bps.go.id>

BAB VI PEREKONOMIAN DAN KEUANGAN

Sebagai ibukota kabupaten, tentu kecamatan Batang memiliki sarana perekonomian yang lebih lengkap dibanding kecamatan lainnya. Terdapat tiga pasar di kecamatan ini. Kecamatan Batang juga banyak terdapat warung/toko/kios sebagai sarana lapangan usaha penduduknya. Selain itu juga ada sarana perekonomian lainnya seperti KUD, Koperasi Simpan Pinjam dan lainnya

Di bidang keuangan besarnya penerimaan Alokasi Dana Desa (ADD) pada tahun 2016 sedikit meningkat akan tetapi persentasenya kecil, Untuk realisasi PBB, untuk tahun 2016 di Kecamatan Batang masih terdapat tunggakan, walaupun hanya beberapa desa.



Tabel 6.1 Jumlah Sarana Ekonomi di Kecamatan Batang, 2016

Desa	Sarana Ekonomi			
	Pasar Umum	Toko/Kios	KUD	Bank
(1)	(2)	(3)	(4)	(5)
1 Rowobelang	-	32	-	-
2 Cepokokuning	-	27	-	-
3 Pasekaran	-	244	-	-
4 Kalisalak	-	130	-	-
5 Kauman	1	2 134	1	5
6 Kecepat	-	109	-	-
7 Sambong	2	500	-	1
8 Klidang Wetan	-	184	-	-
9 Klidang Lor	-	213	-	-
10 Kasepuhan	-	864	-	2
11 Watesalit	-	178	-	-
12 Kalipucang Wetan	-	107	-	-
13 Kalipucang Kulon	-	54	-	-
14 Karanganyar	-	112	-	-
15 Denasri Kulon	-	131	-	-
16 Denasri Wetan	-	246	-	-
17 Proyonanggan Tengah	-	672	-	9
18 Proyonanggan Utara	-	476	-	2
19 Proyonanggan Selatan	-	504	-	-
20 Karangasem Utara	-	959	1	2
21 Karangasem Selatan	-	671	-	-
Jumlah	3	6 413	2	21

Sumber : Laporan Desa

Tabel 6.1 Lanjutan

Desa	Sarana Ekonomi		
	Hotel/Penginapan	BPR/BKK	ATM
(1)	(2)	(3)	(4)
1 Rowobelang	-	-	-
2 Cepokokuning	-	-	-
3 Pasekaran	-	-	-
4 Kalisalak	-	-	-
5 Kauman	1	1	7
6 Kecepak	-	-	-
7 Sambong	1	1	4
8 KlidangWetan	-	-	-
9 KlidangLor	-	-	-
10 Kasepuhan	1	-	3
11 Watesalit	-	1	-
12 KalipucangWetan	-	-	-
13 KalipucangKulon	-	-	-
14 Karanganyar	-	-	-
15 DenasriKulon	-	-	-
16 DenasriWetan	-	-	-
17 ProyonangganTengah	-	1	7
18 ProyonangganUtara	-	-	1
19 ProyonangganSelatan	-	1	1
20 KarangasemUtara	-	-	1
21 KarangasemSelatan	-	-	1
Jumlah	3	5	25

Sumber : SE2016

Tabel 6.2 Target dan Realisasi Penerimaan Pajak Bumi Bangunan (PBB)
di Kecamatan Batang, 2016

Desa	Baku 2016		Penerimaan	
	Baku (Rp)	SPPT	Realisasi (Rp)	SPPT
(1)	(2)	(3)	(4)	(5)
1 Rowobelang	109 904 929	1 711	58 741 001	993
2 Cepokuning	61 343 061	1 067	39 462 310	614
3 Pasekaran	154 780 169	1 869	96 848 572	1 263
4 Kalisalak	160 189 659	1 917	90 422 235	1 083
5 Kauman	790 060 579	5 420	561 702 005	3 763
6 Kecepat	86 470 702	1 482	52 075 650	903
7 Sambong	662 567 114	2 282	578 443 293	1 562
8 Klidang Wetan	69 466 976	1 100	49 643 819	754
9 Klidang Lor	65 125 854	1 112	37 526 714	757
10 Kasepuhan	526 086 966	4 960	413 021 875	3 419
11 Watesalit	71 460 078	1 119	46 378 827	797
12 Kalipucang Wetan	46 711 509	689	35 177 957	553
13 Kalipucang Kulon	85 201 368	645	85 201 368	645
14 Karanganyar	110 310 477	885	106 986 891	848
15 Denasri Kulon	121 311 591	2 803	58 316 776	1 265
16 Denasri Wetan	96 750 562	1 644	36 605 400	602
17 Proyonanggan Tengah	326 638 023	2 029	243 213 448	1 388
18 Proyonanggan Utara	147 566 997	1 541	113 361 412	1 210
19 Proyonanggan Selatan	117 560 509	1 594	85 500 300	1 209
20 Karangasem Utara	276 939 048	3 483	163 617 200	1 942
21 Karangasem Selatan	180 730 191	1 894	125 941 048	1 051
Jumlah	4 267 176,362	41,246	3 078 188 101	26 621

Sumber : Kantor Kecamatan

Tabel 6.3 Besarnya Anggaran Penerimaan dan Pengeluaran
Keuangan Desa (APPKD) di Kecamatan Batang, 2016

	Desa	Penerimaan	Pengeluaran		Jumlah
			Rutin	Pembangunan	
	(1)	(2)	(3)	(4)	(5)
1	Rowobelang	926 796 200	363 093 200	563 703 000	926 796 200
2	Cepokokuning	990 178 700	401 210 599	588 968 101	990 178 700
3	Pasekaran	979 563 100	411 201 100	568 362 000	979 563 100
4	Kalisalak	1 064 541 200	404 023 200	660 518 000	1 064 541 200
5	Kauman	-	-	-	-
6	Kecepak	960 469 200	410 480 600	549 988 600	960 469 200
7	Sambong	-	-	-	-
8	Klidang Wetan	1 056 375 256	385 707 416	670 667 840	1 056 375 256
9	Klidang Lor	1 042 836 383	472 216 383	570 620 000	1 042 836 383
10	Kasepuhan	-	-	-	-
11	Watesalit	-	-	-	-
12	Kalipucng Wetan	944 983 600	375 835 600	569 148 000	944 983 600
13	Kalipucang Kulon	991 951 800	422 055 800	569 896 000	991 951 800
14	Karanganyar	956 255 900	130 535 905	825 719 995	956 255 900
15	Denasri Kulon	1 126 248 900	468 716 900	657 532 000	1 126 248 900
16	Denasri Wetan	1 111 653 200	524 710 200	586 943 000	1 111 653 200
17	Proyo. Tengah	-	-	-	-
18	Proyo. Utara	-	-	-	-
19	Proyo. Selatan	-	-	-	-
20	Krasem. Utara	-	-	-	-
21	Krasem. Selatan	-	-	-	-
	Jumlah	12 151 853 439	4 769 786 903	7 382 066 536	12 151 853 439

Sumber : Kantor Kecamatan Batang

Tabel 6.4 Jumlah Alokasi Dana Desa (ADD) dan Dana Desa (DD) Menurut Desa di Kecamatan Batang, 2016

Desa	Alokasi Dana Desa (Rp)	Dana Desa (Rp)
(1)	(2)	(3)
1 Cepokokuning	323 582 000,00	601 866 000,00
2 DenasriKulon	336 916 900,00	686 424 000,00
3 DenasriWetan	358 882 200,00	654 811 000,00
4 KalipucangKulon	270 997 900,00	591 032 000,00
5 KalipucangWetan	293 799 600,00	592 611 000,00
6 Kalisalak	312 953 200,00	597 948 000,00
7 Karanganyar	284 638 900,00	581 682 000,00
8 Kecepat	312 766 200,00	590 344 000,00
9 KlidangLor	310 256 300,00	619 642 000,00
10 KlidangWetan	292 901 600,00	607 321 000,00
11 Pasekaran	311 467 100,00	605 071 000,00
12 Rowobelang	287 093 200,00	598 594 000,00
Jumlah	3 696 255 100,00	7 327 346 000,00

Sumber : Dispermades Kabupaten Batang

Tabel 6.5 Jalan Kabupaten Menurut Ruas di Kecamatan Batang, 2016

No Ruas	Nama Ruas	Panjang Jalan (M)	Lebar Jalan (M)	Fungsi Jalan	Status Adm
(1)	(2)	(3)	(4)	(5)	(6)
1	Jl. Kyai Sambong	5 600	4,0	Kota	K
2	Jl. Sultan Agung	2 590	8,0	Kota	K
3	Jl. RE Martadinata	2 185	5,0	Kota	K
4	Jl. Patimura	1 050	4,0	Kota	K
5	Jl. Kopral KKO Harun	1 500	3,0	Kota	K
6	Jl. AZ Mochammad	1 000	3,0	Kota	K
7	Jl. Sersan KKO Usman	500	4,0	Kota	K
8	Jl. Raden Patah	500	4,5	Kota	K
9	Jl. Yos Sudarso	5 122	8,0	Kota	K
10	Jl. Jend Sutoyo	3 075	4,0	Kota	K
11	Jl. Kyai Atas Angin	1 000	3,0	Kota	K
12	Jl. Letjend S Parman	1 000	4,0	Kota	K
13	Jl. Letjend Suprpto	1 150	6,0	Kota	K
14	Jl. Mayjend MT Haryono	1 350	4,0	Kota	K
15	Jl. Dr. Cipto	400	8,0	Kota	K
16	Jl. Gajah Mada	1 700	8,0	Kota	K
17	Jl. KH Achmad Dahlan	565	6,0	Kota	K
18	Jl. Kramat	3 109	4,0	Kota	K
19	Jl. Ki Mangunsarkoro	705	3,0	Kota	K
20	Jl. Diponegoro	300	10,0	Kota	K
21	Jl. Brigjend Katamso	510	5,0	Kota	K
22	Jl. Veteran	100	10,0	Kota	K
23	Jl. A. Yani	1 060	7,0	Kota	K
24	Jl. Pemuda	3 520	7,0	Kota	K
25	Jl. Kartini	230	4,0	Kota	K

Lanjutan Tabel 6.5

No Ruas	Nama Ruas	Panjang Jalan (M)	Lebar Jalan (M)	Fungsi Jalan	Status Adm
(1)	(2)	(3)	(4)	(5)	(6)
26	Jl. Wachid Hasyim	705	5,0	Kota	K
27	Jl. Kyai Surgi	740	4,0	Kota	K
28	Jl. Astana Pasekaran	400	3,0	Kota	K
29	Jl. KH Mas Mansur	820	4,5	Kota	K
30	Jl. Pahlawan	400	5,0	Kota	K
31	Jl. Dr.Wachidin	1 000	5,0	Kota	K
32	Jl. Tentara Pelajar	2 300	4,0	Kota	K
33	Jl. Dr. Sutomo	1 015	6,0	Kota	K
34	Jl. P. Kemerdekaan	1 850	5,0	Kota	K
35	Jl. Mataram	1 055	3,0	Kota	K
36	Jl. Pajang	1 050	3,0	Kota	K
37	Jl. Basuki Rahmat	4 240	4,0	Kota	K
38	Jl. Yos Sudarso Utara	850	4,0	Kota	K
39	Jl. Garuda	430	4,0	Kota	K
40	Jl. Kecepak	700	4,0	Kota	K
41	Karanganyar - Mengguneng	3 500	4,0	Kota	K
42	Kasepuhan Sicepit	2 700	3,0	PAR	K
43	Sigandu Ujung Negro	5 460	8,0	Kota	K
44	Pasekaran - Pandansari	5 300	3,0	Kota	K
45	Pasekaran - Menguneng	4 700	4,0	Kota	K
46	Seturi - Klidang Lor	750	4,0	Kota	K
47	Wirosari - Sambong	2 500	3,0	Kota	K
48	Tegalsari - Kecepak	1 750	4,0	Kota	K
54	Cepokokuning - Lawang Aji	2 500	4,0	LU	K
Jumlah		86 536			

Sumber : Dinas Pekerjaan Umum dan Penataan Ruang Kab. Batang



7

PERBANDINGAN antar KECAMATAN

<http://batangkab.bps.go.id>

Tabel 7.1 Perbandingan Luas Wilayah Antar Kecamatan, 2016

	Kecamatan	Luas (Ha)	Persentase
	(1)	(2)	(3)
1	Wonotunggal	5 235,27	6,64
2	Bandar	7 332,80	9,30
3	Blado	7 838,92	9,94
4	Reban	4 633,38	5,88
5	Bawang	7 384,51	9,36
6	Tersono	4 932,98	6,26
7	Gringsing	7 276,64	9,23
8	Limpung	3 341,66	4,24
9	Banyuputih	4 442,50	5,63
10	Subah	8 352,17	10,59
11	Pecalungan	3 618,97	4,59
12	Tulis	4 508,78	5,72
13	Kandeman	4 175,67	5,29
14	Batang	3 434,54	4,36
15	Warungasem	2 355,37	2,99
	Jumlah	78 864,16	100,00

Sumber : BPS Kabupaten Batang

Tabel 7.2 Perbandingan Jumlah Penduduk Antar Kecamatan dan Sex Ratio, 2016

	Kecamatan	Jenis Kelamin		Jumlah	Sex Ratio	
		Laki-laki	Perempuan			
	(1)	(2)	(3)	(4)	(5)	
1	Wonotunggal	16 401	16 314	32 715	100,53	
2	Bandar	33 643	33 323	66 966	100,96	
3	Blado	22 509	22 149	44 658	101,63	
4	Reban	18 812	18 892	37 704	99,58	
5	Bawang	27 079	26 780	53 859	101,12	
6	Tersono	19 039	19 052	38 091	99,93	
7	Gringsing	29 905	29 475	59 380	101,46	
8	Limpung	20 564	20 723	41 287	99,23	
9	Banyuputih	17 377	17 517	34 894	99,20	
10	Subah	25 595	26 231	51 826	97,58	
11	Pecalungan	15 713	16 190	31 903	97,05	
12	Tulis	17 598	17 887	35 485	98,38	
13	Kandeman	23 711	24 105	47 816	98,37	
14	Batang	62 287	62 706	124 993	99,33	
15	Warungasem	24 142	24 001	48 143	100,59	
	Jumlah	2016	374 375	375 345	749 720	99,74
		2015	371 071	372 019	743 090	99,75
		2014	367 766	368 731	736 497	99,74

Sumber : BPS Kabupaten Batang

<http://batangkab.bps.go.id>



**SENSUS
EKONOMI**

DATA

MENCERDASKAN BANGSA



**BADAN PUSAT STATISTIK
KABUPATEN BATANG**

Jalan Pemuda No. 9 Batang 51216

Telp/Fax (0285) 391004

<http://batangkab.bps.go.id> Email: bps3325@bps.go.id

ISBN 978-602-6375-39-1



9 786026 375391 >