



*BPS*

ISSN 0852.2278  
1403.3174010

**KECAMATAN  
KEMBANGAN DALAM ANGKA  
TAHUN 2000**



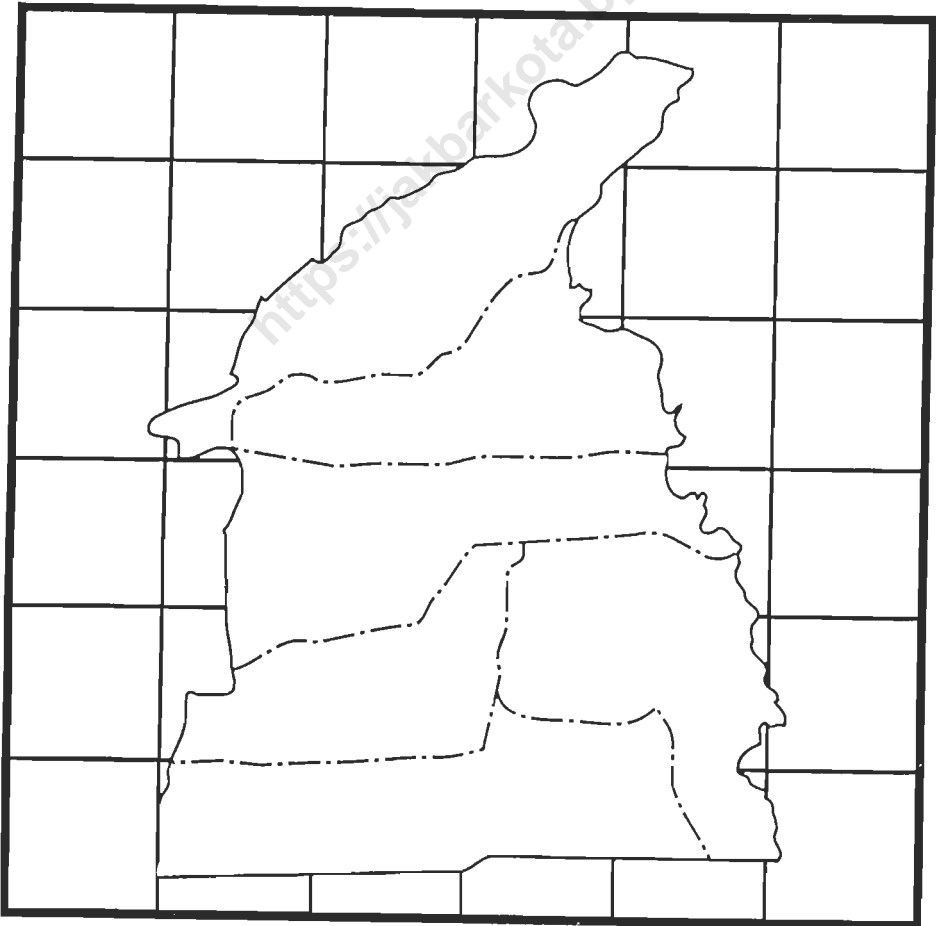
5.598  
Kec  
Ind  
akarta



PERPUSTAKAAN  
Badan Pusat Statistik Propinsi  
DKI JAKARTA

ISSN 0852.2278  
1403.3174010

# KECAMATAN KEMBANGAN DALAM ANGKA TAHUN 2000



NO PUSTAKA :

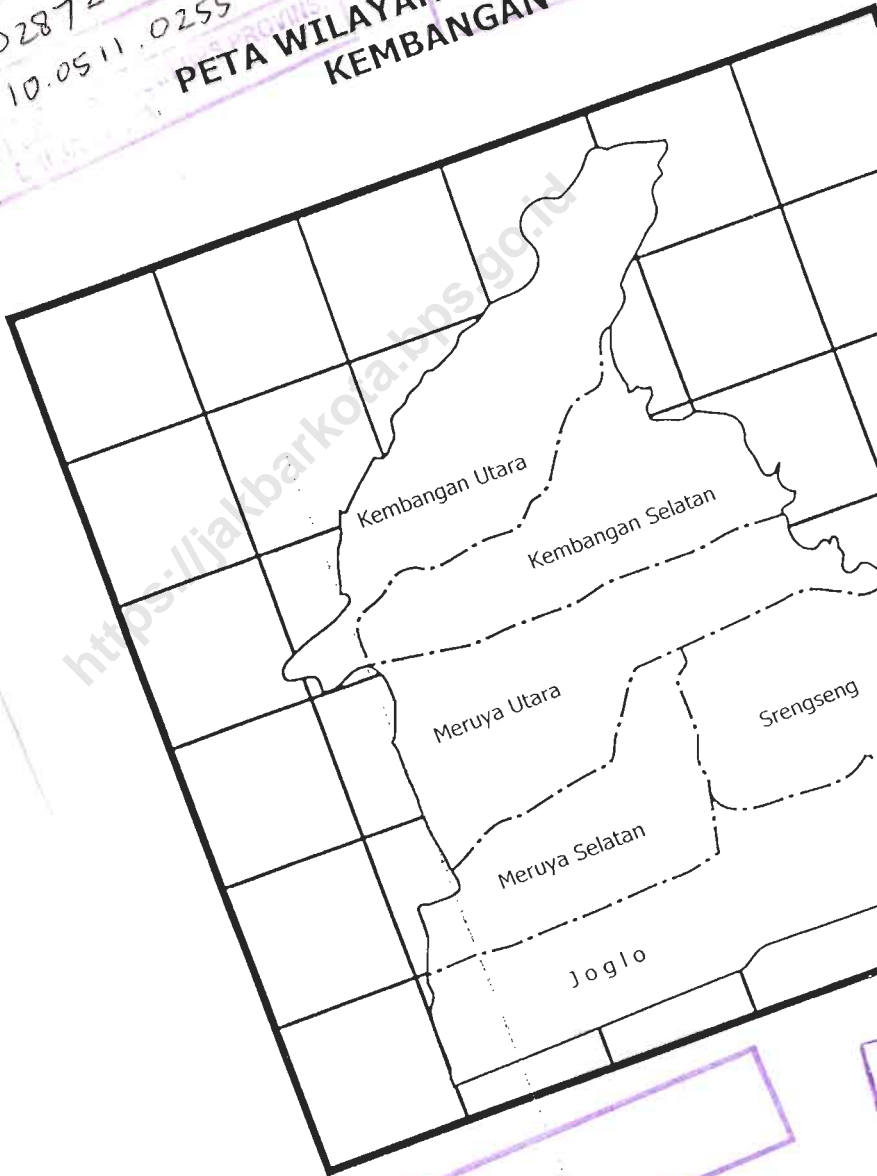
02872

M F N

MILIK

10.0511.0255

PETA WILAYAH KECAMATAN  
KEMBANGAN



WILDA: 3174

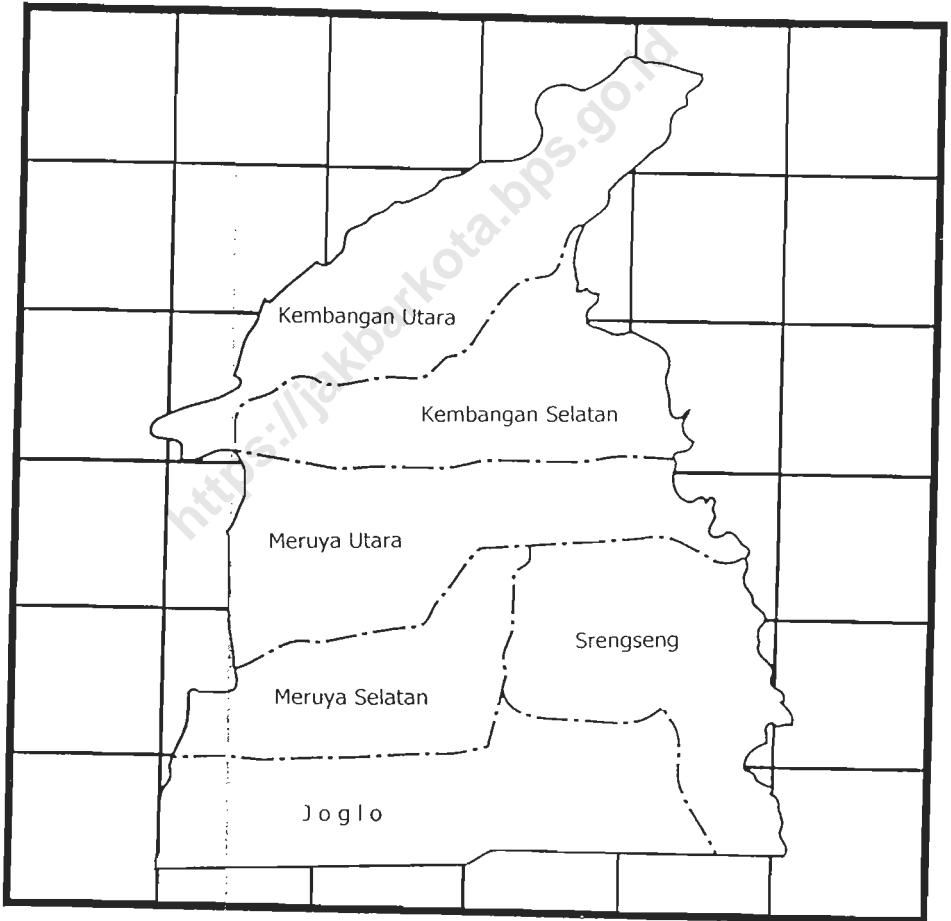
Keterangan Peta:

- 4.
- 5.
- 6.

NO. PUSTAKA : 02872  
M F N : 10.0511.0255  
MILIK :  
PROVINSI :

**MILIK**  
KEMERDEKAAN  
KEMERDEKAAN

# PETA WILAYAH KECAMATAN KEMBANGAN



**WILDA: 3174**

**ARSIP**

**Keterangan Peta:**

- 1. Joglo
- 2. Srengseng
- 3. Meruya Selatan
- 4. Meruya Utara
- 5. Kembangan Selatan
- 6. Kembangan Utara

## KATA PENGANTAR

**P**ublikasi buku "KECAMATAN KEMBANGAN DALAM ANGKA 2000" ini merupakan penerbitan yang secara series diterbitkan oleh Mantri Statistik Kecamatan Kembangan.

Dalam publikasi ini disajikan berbagai data/informasi keadaan tahun 2000 yang ada diwilayah Kecamatan Kembangan yang dirinci menurut kelurahan. Adapun data-data tersebut diperoleh dari berbagai instansi dilingkungan Kecamatan Kembangan Kotamadya Jakarta Barat.

Besar harapan kami semoga Publikasi ini bermanfaat bagi konsumen data khususnya Pemerintah Daerah, untuk itu saran dan kritik yang sifatnya dapat meningkatkan kualitas penyajian Publikasi ini sangat kami harapkan.

Akhirnya kepada semua pihak yang telah berpartisipasi dalam penerbitan publikasi ini kami ucapkan banyak terima kasih.

Jakarta, Agustus 2001  
MANTRI STATISTIK KECAMATAN  
KEMBANGAN



**EDY SUPRAPTO**  
NIP.: 340006723


## KATA SAMBUTAN

**T**erbitnya buku "KECAMATAN KEMBANGAN DALAM ANGKA 2000" yang ini merupakan hasil kerjasama yang baik antara Mantri Statistik dan Aparat Pemerintahan di Kecamatan Kembangan, para penilik serta seluruh instansi terkait.

Saya menyambut baik atas terbitnya Publikasi Kecamatan Kembangan Dalam Angka 2000 ini, semoga dapat membantu Pemerintah Daerah khususnya ditingkat Kecamatan dalam mengevaluasi kegiatan yang telah dilaksanakan guna membantu penetapan kebijakan-kebijakan atau perencanaan pembangunan di masa mendatang.

Untuk meningkatkan pelayanan kepada masyarakat pemakai data, kami mengharapkan kepada Mantri Statistik untuk meningkatkan kerjasama dengan berbagai pihak demi penyempurnaan penerbitan publikasi ini di masa-masa yang akan datang.

Jakarta, Agustus 2001



**Dis. H. BABAN SUPANDI**

KIP/NRK. 470042550/54642

# KEADAAN WILAYAH KECAMATAN KEMBANGAN

Wilayah Kecamatan Kembangan terdiri dari 6 (enam) Kelurahan yang terbagi menjadi 54 RW (Rukun Warga) dan 555 RT (Rukun Tetangga).

Menurut letak dan geografis serta batas-batas wilayah Kecamatan Cengkareng terdiri dari:

1. Letak dari permukaan air laut :  
Antara 0.5-2 meter dan merupakan tanah datar landai dan sedikit rawa pada bagian-bagian tertentu.
2. Batas wilayah Kecamatan Kembangan :
  - Sebelah Utara : Kecamatan Cengkareng, Kelurahan rawa Buaya.
  - Sebelah Timur : Propinsi Jawa Barat dan Kali Pesanggrahan
  - Sebelah Selatan : Jakarta Selatan, saluran air, Jl. Alur Dua Alfa Indah dan Jl, Hankam.
  - Sebelah Barat : Kelurahan Kedoya, Kecamatan Kebon Jeruk. Jakarta Barat
3. Luas Wilayah : 24,65 KM<sup>2</sup>
4. Jumlah Penduduk : 134.541 jiwa terdiri dari
  - Laki - laki : 69.207 jiwa
  - Perempuan : 65.334 jiwa
5. Kepadatan Penduduk : 5,458 jiwa/KM<sup>2</sup>

# DAFTAR ISI

## PENDAHULUAN

1. Peta Wilayah Kecamatan Kembangan	i
2. Kata Pengantar Mantri Statistik Kecamatan Kembangan	ii
3. Kata Sambutan Camat Kembangan	iii
4. Keadaan Wilayah Kecamatan Kembangan	iv
5. Daftar Isi	v
6. Tabel-tabel	v

## TABEL-TABEL

## BAB I. PEMERINTAHAN

1. Luas wilayah, jumlah penduduk dan kepadatan penduduk	1
2. Jumlah penduduk, kepala keluarga, RT, RW	2
3. Jumlah Penduduk Menurut Jenis Kelamin	3
4. Banyaknya PNS Yang Bekerja di Kelurahan dan Kecamatan Menurut Status Kepegawaian	4
5. Banyaknya PNS Yang Bekerja di Kelurahan dan Kecamatan Menurut Tingkat Pendidikan	4
6. Banyaknya pegawai menurut status dan pangkat/golongan	5
7. Banyaknya pegawai Golongan I	5



8. Banyaknya pegawai Golongan II	6
9. Banyaknya pegawai Golongan III	6
10. Gedung Kantor Kelurahan Menurut Standar dan Tingkatannya	7

## **BAB II. PENDUDUK DAN TENAGA KERJA**

1. Banyaknya penduduk WNI menurut jenis kelamin	8
2. Banyaknya penduduk WNA menurut jenis kelamin	8
3. Banyaknya penduduk menurut kelompok umur	9
4. Banyaknya penduduk usia sekolah	11
5. Banyaknya penduduk lahir menurut jenis kelamin	12
6. Banyaknya penduduk mati menurut jenis kelamin	12
7. Banyaknya penduduk datang menurut jenis kelamin	13
8. Banyaknya penduduk pindah menurut jenis kelamin	13
9. Banyaknya penduduk menurut jenis kelamin dan sex ratio	14
10. Banyaknya penduduk hasil SP'1990 dan 2000	14
11. Banyaknya penduduk musiman menurut daerah asal	15
12. Banyaknya KK menurut lapangan pekerjaan	16

## **BAB III. KESEJAHTERAAN RAKYAT**

1. Banyaknya Gedung dan Sekolah TK	17
2. Banyaknya Gedung dan Sekolah SD	17
3. Banyaknya Gedung dan Sekolah SLTP	18
4. Banyaknya Gedung dan Sekolah SLTA	18
5. Banyaknya Gedung dan Sekolah Akademi	19
6. Banyaknya Gedung dan Sekolah Universitas	19

7. Banyaknya Gedung dan Sekolah Madrasah Diniyah	20
8. Banyaknya Gedung dan Sekolah Madrasah Ibtidaiyah	20
9. Banyaknya Gedung dan Sekolah Madrasah Tsanawiyah	21
10. Banyaknya Gedung dan Sekolah Madrasah Aliyah	21
11. Banyaknya Penduduk Menurut Agama Yang Dianut	22
12. Banyaknya Sarana Ibadah	22
13. Banyaknya Surat Keterangan Nikah, Talak, Rujuk dan Cerai	23
14. Banyaknya Tempat Kursus	23
15. Banyaknya Pengunjung Puskesmas	24
16. Banyaknya Fasilitas Kesehatan	25
17. Banyaknya Peserta KB Menurut Alat Kontrasepsi	26
18. Banyaknya PUS dan Akseptor KB	26
19. Banyaknya Sarana Olah Raga	27
20. Banyaknya Organisasi Olah Raga	27
21. Banyaknya Hotel, Bioskop dan Panti Pijat	28
22. Banyaknya Balai Takyat, GOR, Sasana Krida dan sarana Lain	28
23. Banyaknya Penerangan/ Penyuluhan	29
24. Banyaknya Kejadian Kriminalitas	30

#### **BAB IV. PEREKONOMIAN**

1. Luas Tanah Menurut Penggunaannya	31
2. Banyaknya Pasar, Supermarket dan Pedagang Kaki Lima	31
3. Banyaknya Koperasi Menurut Jenisnya	32
4. Banyaknya Anggota Koperasi Menurut Jenisnya	32
5. Banyaknya Industri Besar / Sedang	33
6. Banyaknya Industri Besar / Sedang Menurut Badan Hukum	33

7. Banyaknya Kantor Pos dan Telepon Umum	34
8. Banyaknya Bangunan Tempat Tinggal dan Bukan Tempat Tinggal	34
9. Hasil Pengumpulan Zakat, Infak dan Shodaqoh (ZIS)	35
10. Target dan Realisasi Pajak Bumi dan Bangunan (PBB)	35

<https://jakbarkota.bps.go.id>

## PEMERINTAHAN

---

# I

- Pemerintahan daerah
  - Kepegawaian
- 
- 

### 1.1 Pemerintahan Daerah

Kecamatan Kembangan memiliki area seluas 24,65 KM<sup>2</sup> dengan kepadatan penduduknya sebesar 5.458 jiwa/ KM<sup>2</sup> yang terbagi ke dalam 6 kelurahan, 54 RW, 555 RT, dan 33.616 KK dengan jumlah penduduk sebanyak 134.541 orang, yang terdiri dari 69.207 orang laki-laki dan 65.334 orang perempuan.

Adapun keadaan dari masing-masing kelurahan tersebut diuraikan seperti berikut:

#### a. Kelurahan Joglo

Kelurahan Joglo memiliki area seluas 4,86 KM<sup>2</sup> dengan kepadatan penduduknya

sebesar 5.043 jiwa/KM<sup>2</sup>. Yang terbagi ke dalam 8 RW, 103 RT dan memiliki 5758 KK dengan jumlah penduduk sebanyak 24.508 orang, yang terdiri dari 12.573 orang laki-laki dan 11.935 orang perempuan.

#### b. Kelurahan Srengseng

Kelurahan Srengseng merupakan kelurahan yang memiliki area paling luas yaitu 4,92 KM<sup>2</sup> dan memiliki jumlah penduduk paling banyak di Kecamatan Kembangan yaitu 27.532 orang yang terdiri dari 14.093 orang laki-laki dan 13.439 orang perempuan dengan tingkat kepadatan

sebesar 5.596 jiwa/KM<sup>2</sup> terbagi dalam 12 RW, 94 RT dan 6.338 Kepala Keluarga.

*c. Kelurahan Meruya Selatan*

Kelurahan Meruya Selatan memiliki area paling kecil di Kecamatan Kembangan yaitu 2,85 KM<sup>2</sup> dengan kepadatan penduduk paling tinggi yaitu sebesar 6.561 jiwa/KM<sup>2</sup>, terbagi ke dalam 6 RW, 84 RT dan memiliki 4.334 KK dengan jumlah penduduk sebanyak 18.699 orang, yang terdiri dari 9.393 orang laki-laki dan 9.306 orang perempuan.

*d. Kelurahan Meruya Utara*

Kelurahan Meruya Utara memiliki area sebesar 4.76 KM<sup>2</sup> yang terbagai ke dalam 11 RW, 123 RT dan 6.676 KK dengan jumlah penduduk sebanyak 27.363 orang, yang terdiri dari 14.262 orang laki-

laki dan 13.101 orang perempuan.

*e. Kelurahan Kembangan Selatan*

Kelurahan Kembangan Selatan memiliki area seluas 3,65 KM<sup>2</sup> dengan kepadatan penduduk 4.125 jiwa/ KM<sup>2</sup>, yang terbagi ke dalam 8 RW, 63 RT dan 4.034 KK, dengan jumlah penduduk sebanyak 15.058 orang, yang terdiri dari 7.463 orang laki-laki dan 7.195 orang perempuan.

*f. Kelurahan Kembangan Utara*

Kelurahan Kembangan Utara memiliki area seluas 3,61 KM<sup>2</sup> dengan kepadatan penduduk 5.923 jiwa/ KM<sup>2</sup>, yang terbagi ke dalam 9 RW, 108 RT dan 6.476 KK, dengan jumlah penduduk sebanyak 21.381 orang, yang terdiri dari 11.023 orang laki-laki dan 10.358 orang perempuan.

## 1.2 Kepegawaian

Secara keseluruhan Jumlah Pegawai Negeri Sipil (PNS) yang bekerja dilingkungan Kecamatan Kembangan sebanyak 159 orang yang berarti terjadi penambahan sebanyak 43 orang dibanding tahun 1999, dengan rincian sebagai berikut:

Golongan I : 16 orang (11,76%)

Golongan II : 84 orang (61,76%)

Golongan III : 59 orang (26,47%)

Apabila dilihat dari tingkat pendidikan dapat dirinci sebagai berikut:

SD : 21 orang (13,21%)

SLTP : 8 orang (5,04%)

SLTA : 110 orang (69,19%)

Sarmud: 4 orang (2,53%)

Sarjana: 11 orang (6,93%)

Tabel I.1 Luas Wilayah, Jumlah Penduduk dan Kepadatan Penduduk, 2000

No	Kelurahan	Luas Wilayah (KM <sup>2</sup> )	Jumlah Penduduk (jiwa)	Kepadatan Penduduk (jiwa/KM <sup>2</sup> )
(1)	(2)	(3)	(4)	(5)
1	Joglo	4,86	24.508	5.043
2	Srengseng	4,92	27.532	5.596
3	Meruya Selatan	2,85	18.699	6.561
4	Meruya Utara	4,76	27.363	5.749
5	Kembangan Selatan	3,65	15.058	4.125
6	Kembangan Utara	3,61	21.381	5.923
Jumlah		24,65	134.541	5.458
	1999	24,65	131.597	5.339
	1998	24,65	125.257	5.081
	1997	24,65	122.452	4.968
	1996	24,65	119.429	4.845

Sumber: Registrasi Kelurahan

Tabel 1.2 Banyaknya Rukun Warga, Rukun Tetangga dan Kepala Keluarga, 2000

No	Kelurahan	Banyaknya		
		R W	R T	K K
(1)	(2)	(3)	(4)	(5)
1	Joglo	8	103	5.758
2	Srengseng	12	94	6.338
3	Meruya Selatan	6	64	4.334
4	Meruya Utara	11	123	6.676
5	Kembangan Selatan	8	63	4.034
6	Kembangan Utara	9	108	6.476
<b>Jumlah</b>		<b>54</b>	<b>555</b>	<b>33.616</b>
	1999	54	555	33.287
	1998	54	555	33.287
	1997	48	470	32.681
	1996	47	507	32.983

Sumber : Survei Kelurahan



**Tabel I.3 Jumlah Penduduk Menurut Jenis Kelamin Berdasarkan Hasil Registrasi Penduduk, 2000**

No	Kelurahan	Penduduk (orang)		
		Laki-laki	Perempuan	Jumlah
(1)	(2)	(3)	(4)	(5)
1	Joglo	12.573	11.935	24.508
2	Srengseng	14.093	13.439	27.532
3	Meruya Selatan	9.393	9.306	18.699
4	Meruya Utara	14.262	13.101	27.363
5	Kembangan Selatan	7.863	7.195	15.058
6	Kembangan Utara	11.023	10.358	21.381
<b>Jumlah</b>		<b>69.207</b>	<b>65.334</b>	<b>134.541</b>
	1999	67.734	63.863	131.597
	1998	64.110	61.147	125.257
	1997	62.891	59.561	122.452
	1996	61.361	58.068	119.429

Sumber: Registrasi Kelurahan

Tabel I.4 Banyaknya Pegawai Negeri Sipil Yang Bekerja di Kecamatan dan Kelurahan Menurut Status Kepegawaian, 2000

No	Kelurahan	Pemda	Pusat	Honor	Lainnya	Jumlah	ABRI
(1)	(2)	(3)	(4)	(5)	(6)	(7)	(8)
1	Joglo	16	-	-	2	18	2
2	Srengseng	15	2	-	2	19	2
3	Meruya Selatan	14	3	-	2	19	2
4	Meruya Utara	17	-	-	-	17	2
5	Kembangan Selatan	19	2	-	-	21	2
6	Kembangan Utara	12	-	-	3	15	2
	<i>Kecamatan Kembangan</i>	41	9	-	-	50	-
	<b>Jumlah</b>	<b>134</b>	<b>16</b>	<b>0</b>	<b>9</b>	<b>159</b>	<b>12</b>
	1999	94	13	0	9	116	17
	1998	94	13	0	9	116	17
	1997	87	9	0	14	110	13
	1996	92	9	0	14	115	13

Sumber: Registrasi Kelurahan

Tabel I.5 Banyaknya PNS Menurut Pendidikan Tertinggi Yang Ditamatkan, 2000

No	Kelurahan	SD	SLTP	SLTA	Akademi	Universitas	Jumlah
(1)	(2)	(3)	(4)	(5)	(6)	(7)	(8)
1	Joglo	2	1	15	-	-	18
2	Srengseng	2	3	12	1	1	19
3	Meruya Selatan	1	2	15	1	-	19
4	Meruya Utara	5	2	10	-	-	17
5	Kembangan Selatan	2	1	15	1	2	21
6	Kembangan Utara	2	2	10	-	1	15
7	<i>Kecamatan Kembangan</i>	7	2	33	1	7	50
	<b>Jumlah</b>	<b>21</b>	<b>13</b>	<b>110</b>	<b>4</b>	<b>11</b>	<b>159</b>
	1999	26	11	82	6	9	134
	1998	26	11	82	6	9	134
	1997	26	11	82	6	9	134
	1996	30	12	80	7	8	137

Sumber: Registrasi Kelurahan

Tabel I.6 Banyaknya Pegawai Menurut Golongan di Tingkat Kecamatan dan Kelurahan, 2000

No	Kelurahan	I	II	III	IV	Jumlah
(1)	(2)	(3)	(4)	(5)	(6)	(7)
1	Joglo	1	10	7	-	18
2	Srengseng	4	14	1	-	19
3	Meruya Selatan	1	10	8	-	19
4	Meruya Utara	5	9	3	-	17
5	Kembangan Selatan	2	13	6	-	21
6	Kembangan Utara	1	7	7	-	15
7	<i>Kecamatan Kembangan</i>	2	21	27	-	50
<b>Jumlah</b>		16	84	59	0	159
1999		23	85	24	0	132
1998		23	85	24	0	132
1997		23	85	24	0	132
1996		28	90	19	0	137

Sumber: Registrasi Kelurahan

Tabel I.7 Banyaknya Pegawai Golongan Satu (I), 2000

No	Kelurahan	I/a	I/b	I/c	I/d	Jumlah
(1)	(2)	(3)	(4)	(5)	(6)	(7)
1	Joglo	-	-	-	1	1
2	Srengseng	1	-	1	1	3
3	Meruya Selatan	-	-	-	1	1
4	Meruya Utara	-	-	2	3	5
5	Kembangan Selatan	-	-	-	2	2
6	Kembangan Utara	-	-	-	1	1
7	<i>Kecamatan Kembangan</i>	-	-	1	1	2
<b>Jumlah</b>		1	0	4	10	15
1999		1	3	10	9	23
1998		1	3	10	9	23
1997		1	3	10	9	23
1996		1	3	16	3	23

Sumber: Registrasi Kelurahan

Tabel I.8 Banyaknya Pegawai Golongan Dua (II), 2000

No	Kelurahan	II/a	II/b	II/c	II/d	Jumlah
(1)	(2)	(3)	(4)	(5)	(6)	(7)
1	Joglo	3	-	1	6	10
2	Srengseng	2	3	4	5	14
3	Meruya Selatan	2	3	2	3	10
4	Meruya Utara	2	2	3	2	9
5	Kembangan Selatan	4	4	1	4	13
6	Kembangan Utara	2	1	2	2	7
7	Kecamatan Kembangan	8	5	1	7	21
Jumlah		23	18	14	29	84
1999		23	11	21	32	87
1998		23	11	21	32	87
1997		23	11	21	32	87
1996		21	10	30	16	77

Sumber: Registrasi Kelurahan

Tabel I.9 Banyaknya Pegawai Golongan Tiga (III), 2000

No	Kelurahan	III/a	III/b	III/c	III/d	Jumlah
(1)	(2)	(3)	(4)	(5)	(6)	(7)
1	Joglo	7	-	-	-	7
2	Srengseng	1	-	-	-	1
3	Meruya Selatan	8	-	-	-	8
4	Meruya Utara	2	1	-	-	3
5	Kembangan Selatan	4	2	-	-	6
6	Kembangan Utara	7	-	-	-	7
7	Kecamatan Kembangan	16	10	-	1	27
Jumlah		45	13	0	1	59
1999		19	5	2	0	26
1998		19	5	2	0	26
1997		19	5	2	0	26
1996		10	2	0	0	12

Sumber: Registrasi Kelurahan

Tabel I.10 Gedung Kantor Kelurahan Menurut Standar dan Tingkatannya, 2000

No	Kelurahan	Standar Gedung		Tingkat Kelurahan		
		Ya	Tidak	Swadaya	Swakarya	Swasembada
(1)	(2)	(3)	(4)	(5)	(6)	(7)
1	Joglo	1	-	-	-	1
2	Srengseng	1	-	-	-	1
3	Meruya Selatan	1	-	-	-	1
4	Meruya Utara	1	-	-	-	1
5	Kembangan Selatan	1	-	-	-	1
6	Kembangan Utara	1	-	-	-	1
Jumlah		6	0	0	0	6
1999		6	0	0	0	6
1998		6	0	0	0	6
1997		6	0	0	0	6
1996		6	0	0	0	6

Sumber: Registrasi Kelurahan

Keterangan: 1, ya

Tabel I.11 Banyaknya Bangunan Yang Memiliki IMB, 2000

No	Kelurahan	Rumah Tinggal	Industri	Kantor	Toko	Fasum
(1)	(2)	(3)	(4)	(5)	(6)	(7)
1	Joglo	3.168	-	32	-	38
2	Srengseng	3.602	-	74	-	42
3	Meruya Selatan	3.006	-	46	-	49
4	Meruya Utara	4.568	-	41	-	98
5	Kembangan Selatan	2.707	-	26	-	55
6	Kembangan Utara	2.490	-	56	-	12
Jumlah		19.541	0	275	0	294
1999		19.541	0	275	0	294
1998		19.541	0	275	0	294
1997						
1996						

Sumber: Registrasi Kelurahan

## KEPENDUDUKAN

---

# II

- Penduduk
  - Tenaga Kerja
- 
- 

### 2.1 Penduduk

Berdasarkan hasil registrasi penduduk tahun 2000 tercatat bahwa jumlah penduduk Kecamatan Kembangan sebanyak 134.541 orang yang terdiri dari 134.495 orang warga negara Indonesia (WNI) dan 46 orang warga negara asing (WNA), dengan rincian 69.182 orang WNI laki-laki dan 65.313 orang WNI perempuan, 25 orang WNA laki-laki dan 21 orang WNA perempuan.

Kepadatan penduduk Kecamatan Kembangan mencapai 5.458 jiwa/KM<sup>2</sup>, dengan

kepadatan penduduk tertinggi terletak pada kelurahan Meruya Selatan sebesar 6.561 jiwa/KM<sup>2</sup>, dan terendah di Kelurahan Kembangan Selatan yaitu hanya 4.125 jiwa/KM<sup>2</sup>.

Kelahiran yang tercatat pada tahun 2000 tidak mengalami perubahan yaitu tetap sebanyak 2.315 jiwa dengan tingkat kelahiran tertinggi terjadi di Kelurahan Srengseng sebanyak 1.690 jiwa. Begitu juga kematian tidak mengalami perubahan yaitu tetap sebanyak 444 jiwa dengan tingkat kematian tertinggi yang

juga terjadi di Kelurahan srengseng sebanyak 130 jiwa.

Jumlah penduduk yang datang ke Kecamatan Kembangan pada tahun 2000 sebanyak 6.527 orang yang berarti mengalami kenaikan sebesar 0,31 persen dibanding kedatangan tahun sebelumnya, dilain pihak jumlah penduduk yang meninggalkan Kecamatan Kembangan tidak mengalami perubahan yaitu tetap sebanyak 2.458 orang.

### 2.3 Tenaga Kerja

Sebagian besar Kepala Keluarga di Kecamatan Kembangan bekerja di sektor perdagangan sebesar 36,36%, diikuti oleh sektor bangunan sebesar 22,03%, sektor pemerintahan sebesar 17,99%, sektor jasa sebesar 17,99%, sektor industri sebesar 16,24%, sektor pertanian sebesar 12,64%, sektor keuangan/perbankan sebesar 8,96% dan sisanya 15,80% merupakan Kepala Keluarga yang bekerja pada kelompok lainnya (pensiunan, penerima pendapatan dan lain-lain).

Tabel 2.1 Jumlah Penduduk WNI Menurut Jenis Kelamin, 2000

No (1)	Kelurahan (2)	Penduduk (orang)		Jumlah (5)
		Laki-laki (3)	Perempuan (4)	
1	Joglo	12.572	11.934	24.506
2	Srengseng	14.085	13.431	27.516
3	Meruya Selatan	9.393	9.305	18.698
4	Meruya Utara	14.256	13.098	27.354
5	Kembangan Selatan	7.856	7.190	15.046
6	Kembangan Utara	11.020	10.355	21.375
<b>Jumlah</b>		<b>69.182</b>	<b>65.313</b>	<b>134.495</b>
	1999	67.710	63.843	131.553
	1998	64.080	61.125	125.205
	1997	62.861	59.539	122.400
	1996	61.320	58.033	119.353

Sumber: Registrasi Kelurahan

Tabel 2.2 Jumlah Penduduk WNA Menurut Jenis Kelamin, 2000

No (1)	Kelurahan (2)	Penduduk (orang)		Jumlah (5)
		Laki-laki (3)	Perempuan (4)	
1	Joglo	1	1	2
2	Srengseng	8	8	16
3	Meruya Selatan	-	1	1
4	Meruya Utara	6	3	9
5	Kembangan Selatan	7	5	12
6	Kembangan Utara	3	3	6
<b>Jumlah</b>		<b>25</b>	<b>21</b>	<b>46</b>
	1999	24	20	44
	1998	30	22	52
	1997	30	22	52
	1996	41	35	76

Sumber: Registrasi Kelurahan



Tabel 2.3 Jumlah Penduduk Menurut Kelompok Umur, 2000

No	Kelurahan	0-4	5-9	10-14	15-19	20-24	25-29
(1)	(2)	(3)	(4)	(5)	(6)	(7)	(8)
1	Joglo	2.327	2.053	2.126	2.277	2.535	2.080
2	Srengseng	2.954	2.466	2.234	3.940	2.427	1.857
3	Meruya Selatan	1.832	1.720	1.543	1.452	1.488	1.644
4	Meruya Utara	4.450	2.884	2.916	2.732	2.652	2.221
5	Kembangan Selatan	1.638	1.302	1.340	1.178	1.367	1.223
6	Kembangan Utara	985	1.208	1.199	1.366	1.455	1.434
Jumlah		14.186	11.633	11.358	12.945	11.924	10.459
1999		13.362	10.861	10.593	12.145	11.146	9.711
1998		12.438	10.094	9.878	11.062	10.380	9.088
1997		12.359	9.722	9.521	10.614	10.000	8.763
1996		12.125	9.518	9.331	10.273	9.791	8.579

Lanjutan Tabel 2.3

No	Kelurahan	30-34	35-39	40-44	45-49	50-54	55-59
(1)	(2)	(9)	(10)	(11)	(12)	(13)	(14)
1	Joglo	2.969	1.552	1.794	1.968	1.252	1.217
2	Srengseng	1.745	1.636	2.515	2.026	1.658	1.636
3	Meruya Selatan	1.713	1.444	3.968	1.370	1.433	1.031
4	Meruya Utara	1.813	1.869	1.529	1.601	1.371	1.988
5	Kembangan Selatan	1.156	1.183	1.069	1.331	1.283	1.084
6	Kembangan Utara	1.607	1.617	1.609	1.620	1.588	1.566
Jumlah		11.003	9.301	12.484	9.916	8.585	8.522
1999		9.303	8.623	9.270	9.219	7.922	6.309
1998		8.709	8.075	8.533	8.575	7.385	8.511
1997		8.396	7.786	8.200	8.254	7.112	5.587
1996		7.985	7.613	8.024	8.061	6.841	5.187

Berlanjut .....

Lanjutan Tabel 2.3

No	Kelurahan	60-64	65-69	70-74	75 +	Jumlah
(1)	(2)	(15)	(16)	(17)	(18)	(19)
1	Joglo	476	517	327	265	24.733
2	Srengseng	522	458	491	230	28.795
3	Meruya Selatan	912	425	291	213	11.520
4	Meruya Utara	358	526	408	398	29.716
5	Kembangan Selatan	468	406	381	361	16.499
6	Kembangan Utara	1.606	1.499	1.340	1.308	23.278
<b>Jumlah</b>		<b>4.342</b>	<b>3.831</b>	<b>3.238</b>	<b>2.775</b>	<b>134.541</b>
	1999	13.362	10.861	10.593	12.145	131.597
	1998	12.438	10.094	9.878	11.062	122.452
	1997	12.359	9.722	9.521	10.614	115.344
	1996	12.125	9.518	9.331	10.273	114.243

Tabel 2.4 Jumlah Penduduk Usia Sekolah, 2000

No	Kelurahan	Usia Sekolah (Tahun)			Jumlah
		7-12	13-15	16-18	
(1)	(2)	(3)	(4)	(5)	(6)
1	Joglo	5.300	4.669	15.768	25.737
2	Srengseng	4.947	3.749	14.448	23.144
3	Meruya Selatan	3.108	2.677	11.505	17.290
4	Meruya Utara	8.085	6.871	20.676	35.632
5	Kembangan Selatan	2.565	4.008	14.361	20.934
6	Kembangan Utara	4.628	800	6.346	11.774
<b>Jumlah</b>		<b>28.633</b>	<b>22.774</b>	<b>83.104</b>	<b>134.511</b>
1999		60.605	55.923	116.528	233.056

Sumber : Registrasi Kelurahan

Tabel 2.5 Banyaknya Penduduk Lahir Menurut Jenis Kelamin, 2000

No	Kelurahan	Penduduk (orang)		
		Laki-laki	Perempuan	Jumlah
(1)	(2)	(3)	(4)	(5)
1	Joglo	93	52	145
2	Srengseng	607	1.083	1.690
3	Meruya Selatan	96	67	163
4	Meruya Utara	58	67	125
5	Kembangan Selatan	52	42	94
6	Kembangan Utara	55	43	98
Jumlah		961	1.354	2.315
1999		961	1.354	2.315
1998		666	538	1.204
1997		594	530	1.124
1996		640	576	1.216

Sumber: Registrasi Kelurahan

Tabel 2.6 Banyaknya Penduduk Mati Menurut Jenis Kelamin, 2000

No	Kelurahan	Penduduk (orang)		
		Laki-laki	Perempuan	Jumlah
(1)	(2)	(3)	(4)	(5)
1	Joglo	40	30	70
2	Srengseng	85	45	130
3	Meruya Selatan	19	13	32
4	Meruya Utara	37	32	69
5	Kembangan Selatan	24	20	44
6	Kembangan Utara	63	36	99
Jumlah		268	176	444
1999		268	176	444
1998		229	165	394
1997		193	179	372
1996		146	114	260

Sumber: Registrasi Kelurahan

Tabel 2.7 Banyaknya Penduduk Datang Menurut Jenis Kelamin, 2000

No	Kelurahan	Penduduk (orang)		
		Laki-laki	Perempuan	Jumlah
(1)	(2)	(3)	(4)	(5)
1	Joglo	271	197	468
2	Srengseng	2.572	1.750	4.322
3	Meruya Selatan	296	275	571
4	Meruya Utara	229	176	405
5	Kembangan Selatan	217	223	440
6	Kembangan Utara	159	162	321
Jumlah		3.744	2.783	6.527
1999		3.744	2.763	6.507
1998		660	621	1.281
1997		1.144	1.065	2.209
1996		1.094	1.037	2.131

Sumber: Registrasi Kelurahan

Tabel 2.8 Banyaknya Penduduk Pindah Menurut Jenis Kelamin, 2000

No	Kelurahan	Penduduk (orang)		
		Laki-laki	Perempuan	Jumlah
(1)	(2)	(3)	(4)	(5)
1	Joglo	132	184	316
2	Srengseng	189	290	479
3	Meruya Selatan	94	117	211
4	Meruya Utara	169	110	279
5	Kembangan Selatan	288	111	399
6	Kembangan Utara	134	730	864
Jumlah		1.006	1.542	2.548
1999		1.006	1.542	2.548
1998		665	586	1.251
1997		420	348	768
1996		231	252	483

Sumber: Registrasi Kelurahan

Tabel 2.9 Banyaknya Penduduk Menurut Jenis Kelamin dan Sex Rasio, 2000

No	Kelurahan	Penduduk (orang)			Sex Rasio
		Laki-laki	Perempuan	Jumlah	
(1)	(2)	(3)	(4)	(5)	(6)
1	Joglo	16.226	15.732	31.958	103,14
2	Srengseng	21.163	20.257	41.420	104,47
3	Meruya Selatan	12.508	11.411	23.919	109,61
4	Meruya Utara	18.337	19.141	37.478	95,80
5	Kembangan Selatan	12.678	12.926	25.604	98,08
6	Kembangan Utara	22.414	21.378	43.792	104,85
<b>Jumlah</b>		<b>103.326</b>	<b>100.845</b>	<b>204.171</b>	<b>102,46</b>

Sumber : Sensus Penduduk 2000

Tabel 2.10 Banyaknya Penduduk Hasil Sensus Penduduk 1990 dan 2000 Beserta Laju Pertumbuhannya

No	Kelurahan	Penduduk (orang)		Laju Pertumbuhan
		1990	2000	
(1)	(2)	(3)	(4)	(5)
1	Joglo	29.788	31.958	0,71
2	Srengseng	30.144	41.420	3,23
3	Meruya Selatan	16.811	23.919	3,59
4	Meruya Utara	30.711	37.478	2,01
5	Kembangan Selatan	49.785	25.604	6,43
6	Kembangan Utara	-	43.792	-
<b>Jumlah</b>		<b>157.239</b>	<b>204.171</b>	<b>2,74</b>

Sumber : Sensus Penduduk 2000

Tabel 2.11 Banyaknya Penduduk Musiman Menurut Daerah Asal, 2000

No	Kelurahan	Daerah Asal				Jumlah
		Jabar	Jateng	Jatim	Luar Jawa	
(1)	(2)	(3)	(4)	(5)	(6)	(7)
1	Joglo	11	40	25	24	100
2	Srengseng	50	78	35	18	181
3	Meruya Selatan	96	147	85	44	372
4	Meruya Utara	196	510	179	63	948
5	Kembangan Selatan	30	97	32	22	181
6	Kembangan Utara	363	397	172	81	1.013
Jumlah		746	1.269	528	252	2.795
1999		745	1.269	528	252	2.794

Sumber : Registrasi Kelurahan

Tabel 2.12 Banyaknya Kepala Keluarga Bekerja Menurut Lapangan Pekerjaan, 2000

No	Kelurahan	Pertanian	Industri	Bangunan	Perdagangan	Transpot/ Komunikasi
(1)	(2)	(3)	(4)	(5)	(6)	(7)
1	Joglo	687	1.818	2.789	1.379	1.985
2	Srengseng	158	324	2.571	3.610	4.198
3	Meruya Selatan	267	155	168	2.655	2.281
4	Meruya Utara	990	108	183	3.574	3.091
5	Kembangan Selatan	973	766	682	496	859
6	Kembangan Utara	1.176	1.132	1.013	510	1.276
<b>Jumlah</b>		<b>4.251</b>	<b>4.303</b>	<b>7.406</b>	<b>12.224</b>	<b>13.690</b>

Lanjutan Tabel 2.12

No	Kelurahan	Keuangan/ Perbankan	Pemerintahan	Jasa	Lainnya	Jumlah
(1)	(2)	(8)	(9)	(10)	(11)	(12)
1	Joglo	598	807	835	722	11.620
2	Srengseng	447	458	630	2.688	15.084
3	Meruya Selatan	100	108	1.920	879	8.533
4	Meruya Utara	137	3.294	101	11.799	23.277
5	Kembangan Selatan	693	556	755	1.302	7.082
6	Kembangan Utara	1.038	824	1.219	1.706	9.894
<b>Jumlah</b>		<b>3.013</b>	<b>6.047</b>	<b>5.460</b>	<b>19.096</b>	<b>75.490</b>

Sumber : Registrasi Kelurahan



## KESEJAHTERAAN RAKYAT

---

# III

- Agama
  - Kesehatan dan KB
  - Kondisi Sosial Lainnya
- 

### 3.1 Agama

Sebagian besar penduduk kecamatan Kembangan adalah pemeluk agama Islam yaitu mencapai 107.915 orang (80,21%), diikuti oleh pemeluk agama Kristen sebanyak 8.832 orang (6,56%), Katholik 8.137 orang (6,05%), Budha 5.131 orang (3,81%) dan sisanya 4.526 orang (3,37%) merupakan pemeluk agama Hindu.

### 3.2 Kesehatan dan KB

Jumlah akseptor KB aktif di Kecamatan Kembangan pada tahun 2000 adalah sebanyak

20.960 orang dengan akseptor terbanyak terdapat di Kelurahan Meruya Utara mencapai 4.921 akseptor dan terendah terdapat di Kelurahan Kembangan selatan yaitu hanya 2.116 akseptor. Alat kontrasepsi yang paling banyak digunakan adalah alat kontrasepsi lainnya ( Suntik, Kondom, susuk dan sebagainya) sebesar 67,84%, diikuti oleh IUD sebesar 24.85%, MPL sebesar 4,32%, sedangkan sisanya sebesar 2,99% adalah pengguna alat kontrasepsi MOP.

Fasilitas kesehatan yang tersedia dianggap sudah cukup untuk memenuhi kebutuhan kesehatan, dengan jumlah dokter praktik sebanyak 40 unit, bidan

praktik sebanyak 12 unit, dan ditunjang oleh fasilitas kesehatan lainnya seperti rumah bersalin sebanyak 4 unit, poliklinik sebanyak 8 unit, BKIA sebanyak 6 unit, puskesmas sebanyak 8 unit, posyandu sebanyak 91 unit, pos KB 78 unit, dan apotik sebanyak 17 unit.

### **3.3 Kondisi Sosial Lainnya**

Gedung dan sekolah yang ada di Kecamatan Kembangan sebanyak 201 unit yang terdiri dari 45 unit gedung dan sekolah TK, 79 unit gedung dan sekolah Dasar (SD), 31 unit gedung dan sekolah SLTP, 19 unit gedung dan sekolah SLTA, 4 unit gedung dan sekolah Akademi, 4 unit gedung

dan sekolah Universitas, 12 unit gedung dan sekolah Madrasah Ibtidaiyah, 3 unit gedung dan sekolah Madrasah Tsanawiyah, 4 unit gedung dan sekolah Madrasah Aliyah.

Sementara itu, banyak tempat peribadatan di Kecamatan Kembangan terdiri atas 52 masjid, 148 Mushola dan 4 Gereja. Jika dibandingkan dengan tahun sebelumnya, jumlah Mushola mengalami peningkatan sebanyak 10 unit atau naik sebesar 7,25 persen.

**Tabel 3.1 Banyaknya Gedung dan Sekolah Taman Kanak-Kanak (TK)  
Menurut Statusnya, 2000**

No	Kelurahan	Gedung Sekolah (unit)	Status Sekolah		Jumlah
			Negeri	Swasta	
(1)	(2)	(3)	(4)	(5)	(6)
1	Joglo	9	-	11	11
2	Srengseng	5	-	7	7
3	Meruya Selatan	5	-	5	5
4	Meruya Utara	8	-	16	16
5	Kembangan Selatan	2	-	2	2
6	Kembangan Utara	2	-	4	4
Jumlah		31	0	45	45
1999		31	0	44	44
1998		31	0	44	44
1997		31	0	43	43
1996		31	0	39	39

Sumber: Registrasi Kelurahan

**Tabel 3.2 Banyaknya Gedung dan Sekolah Dasar (SD)  
Menurut Statusnya, 2000**

No	Kelurahan	Gedung Sekolah (unit)	Status Sekolah		Jumlah
			Negeri	Swasta	
(1)	(2)	(3)	(4)	(5)	(6)
1	Joglo	8	11	3	14
2	Srengseng	5	8	4	12
3	Meruya Selatan	5	8	3	11
4	Meruya Utara	10	14	3	17
5	Kembangan Selatan	3	4	3	7
6	Kembangan Utara	7	14	4	18
Jumlah		38	59	20	79
1999		38	51	20	71
1998		38	51	20	71
1997		38	51	20	71
1996		38	51	17	68

Sumber: Registrasi Kelurahan

**Tabel 3.3 Banyaknya Gedung dan Sekolah SLTP  
Menurut Statusnya, 2000**

No	Kelurahan	Gedung Sekolah (unit)	Status Sekolah		Jumlah
			Negeri	Swasta	
(1)	(2)	(3)	(4)	(5)	(6)
1	Joglo	7	2	5	7
2	Srengseng	11	8	3	11
3	Meruya Selatan	1	2	-	2
4	Meruya Utara	5	2	3	5
5	Kembangan Selatan	2	1	1	2
6	Kembangan Utara	4	-	4	4
<b>Jumlah</b>		<b>30</b>	<b>15</b>	<b>16</b>	<b>31</b>
1999		26	8	13	21
1998		26	8	13	21
1997		26	8	13	21
1996		26	7	17	24

Sumber: Registrasi Kelurahan

**Tabel 3.4 Banyaknya Gedung dan Sekolah SLTA  
Menurut Statusnya, 2000**

No	Kelurahan	Gedung Sekolah (unit)	Status Sekolah		Jumlah
			Negeri	Swasta	
(1)	(2)	(3)	(4)	(5)	(6)
1	Joglo	7	2	4	6
2	Srengseng	11	1	3	4
3	Meruya Selatan	-	-	-	0
4	Meruya Utara	5	2	2	4
5	Kembangan Selatan	2	1	-	1
6	Kembangan Utara	-	-	4	4
<b>Jumlah</b>		<b>25</b>	<b>6</b>	<b>13</b>	<b>19</b>
1999		25	6	13	19
1998		25	6	13	19
1997		25	6	13	19
1996		25	7	17	24

Sumber: Registrasi Kelurahan

**Tabel 3.5 Banyaknya Gedung dan Sekolah Akademi  
Menurut Statusnya, 2000**

No	Kelurahan	Gedung Sekolah (unit)	Status Sekolah		Jumlah
			Negeri	Swasta	
(1)	(2)	(3)	(4)	(5)	(6)
1	Joglo	-	-	-	0
2	Srengseng	-	-	-	0
3	Meruya Selatan	1	-	1	2
4	Meruya Utara	-	-	-	0
5	Kembangan Selatan	1	-	1	2
6	Kembangan Utara	-	-	-	0
Jumlah		2	0	2	4
1999		0	0	2	2
1998		0	0	2	2
1997		0	0	2	2
1996		0	0	0	0

Sumber: Registrasi Kelurahan

**Tabel 3.6 Banyaknya Gedung dan Sekolah Universitas  
Menurut Statusnya, 2000**

No	Kelurahan	Gedung Sekolah (unit)	Status Sekolah		Jumlah
			Negeri	Swasta	
(1)	(2)	(3)	(4)	(5)	(6)
1	Joglo	-	-	-	0
2	Srengseng	-	-	-	0
3	Meruya Selatan	1	-	1	2
4	Meruya Utara	-	-	-	0
5	Kembangan Selatan	1	-	1	2
6	Kembangan Utara	-	-	-	0
Jumlah		2	0	2	4
1999		2	0	2	2
1998		2	0	2	2
1997		2	0	2	2
1996		2	0	2	2

Sumber: Registrasi Kelurahan

**Tabel 3.7 Banyaknya Gedung dan Sekolah Madrasah Diniyah  
Menurut Statusnya, 2000**

No	Kelurahan	Gedung Sekolah (unit)	Status Sekolah		Jumlah
			Negeri	Swasta	
(1)	(2)	(3)	(4)	(5)	(6)
1	Joglo	-	-	-	0
2	Srengseng	-	-	-	0
3	Meruya Selatan	-	-	-	0
4	Meruya Utara	-	-	-	0
5	Kembangan Selatan	-	-	-	0
6	Kembangan Utara	-	-	-	0
<b>Jumlah</b>		<b>0</b>	<b>0</b>	<b>0</b>	<b>0</b>
1999		0	0	0	0
1998		0	0	0	0
1997		0	0	0	0
1996		0	0	0	0

Sumber: Registrasi Kelurahan

**Tabel 3.8 Banyaknya Gedung dan Sekolah Madrasah Ibtidaiyah  
Menurut Statusnya, 2000**

No	Kelurahan	Gedung Sekolah (unit)	Status Sekolah		Jumlah
			Negeri	Swasta	
(1)	(2)	(3)	(4)	(5)	(6)
1	Joglo	2	-	2	2
2	Srengseng	1	-	1	1
3	Meruya Selatan	1	-	1	1
4	Meruya Utara	1	-	1	1
5	Kembangan Selatan	1	-	1	1
6	Kembangan Utara	6	-	6	6
<b>Jumlah</b>		<b>12</b>	<b>0</b>	<b>12</b>	<b>12</b>
1999		12	0	12	12
1998		12	0	12	12
1997		12	0	12	12
1996		12	0	12	12

Sumber: Registrasi Kelurahan

**Tabel 3.9 Banyaknya Gedung dan Sekolah Madrasah Tsanawiyah Menurut Statusnya, 2000**

No	Kelurahan	Gedung Sekolah (unit)	Status Sekolah		Jumlah
			Negeri	Swasta	
(1)	(2)	(3)	(4)	(5)	(6)
1	Joglo	1	-	1	1
2	Srengseng	1	-	1	1
3	Meruya Selatan	-	-	-	0
4	Meruya Utara	-	-	-	0
5	Kembangan Selatan	-	-	-	0
6	Kembangan Utara	1	-	1	1
<b>Jumlah</b>		<b>3</b>	<b>0</b>	<b>3</b>	<b>3</b>
1999		3	0	3	3
1998		3	0	3	3
1997		3	0	3	3
1996		3	0	3	3

Sumber: Registrasi Kelurahan

**Tabel 3.10 Banyaknya Gedung dan Sekolah Madrasah Aliyah Menurut Statusnya, 2000**

No	Kelurahan	Gedung Sekolah (unit)	Status Sekolah		Jumlah
			Negeri	Swasta	
(1)	(2)	(3)	(4)	(5)	(6)
1	Joglo	1	1	-	1
2	Srengseng	-	-	-	0
3	Meruya Selatan	-	-	-	0
4	Meruya Utara	-	-	-	0
5	Kembangan Selatan	-	-	-	0
6	Kembangan Utara	3	1	2	3
<b>Jumlah</b>		<b>4</b>	<b>2</b>	<b>2</b>	<b>4</b>
1999		4	2	2	4
1998		4	2	2	4
1997		4	2	2	4
1996		4	2	2	4

Sumber: Registrasi Kelurahan

Tabel 3.11 Banyaknya Penduduk Menurut Agama Yang Dianut, 2000

No	Kelurahan	Islam	Katolik	Kristen	Hindu	Budha	Jumlah
(1)	(2)	(3)	(4)	(5)	(6)	(7)	(8)
1	Joglo	24.960	1.269	1.073	1.248	189	28.739
2	Srengseng	24.111	668	1.066	400	535	26.780
3	Meruya Selatan	15.767	602	949	502	232	18.052
4	Meruya Utara	23.659	274	828	464	358	25.583
5	Kembangan Selatan	8.282	2.284	2.098	291	1.622	14.577
6	Kembangan Utara	11.136	3.040	2.818	1.621	2.195	20.810
	<b>Jumlah</b>	<b>107.915</b>	<b>8.137</b>	<b>8.832</b>	<b>4.526</b>	<b>5.131</b>	<b>134.541</b>
	1999	104.494	9.218	8.861	3.576	5.442	131.591
	1998	99.348	9.110	8.660	3.517	5.353	125.988
	1997	93.853	10.279	10.221	3.509	3.527	121.389
	1996	93.293	8.371	7.961	3.955	4.817	118.397

Sumber: Registrasi Kelurahan

Tabel 3.12 Banyaknya Sarana Ibadah, 2000

No	Kelurahan	Masjid	Musholla	Gereja	Pura	Kuil	Jumlah
(1)	(2)	(3)	(4)	(5)	(6)	(7)	(8)
1	Joglo	11	30	1	0	0	42
2	Srengseng	7	35	1	0	0	43
3	Meruya Selatan	7	15	1	0	0	23
4	Meruya Utara	10	23	0	0	0	33
5	Kembangan Selatan	7	22	0	0	0	29
6	Kembangan Utara	10	23	1	0	0	34
	<b>Jumlah</b>	<b>52</b>	<b>148</b>	<b>4</b>	<b>0</b>	<b>0</b>	<b>204</b>
	1999	52	138	4	0	0	194
	1998	52	138	4	0	0	194
	1997	48	133	3	0	0	184
	1996	48	133	3	0	0	184

Sumber: Registrasi Kelurahan



Tabel 3.13 Banyaknya Surat Keterangan Nikah, Talak, Rujuk dan Cerai, 2000

No	Kelurahan	Nikah	Talak	Rujuk	Cerai
(1)	(2)	(3)	(4)	(5)	6
1	Joglo	33	-	-	-
2	Srengseng	39	-	-	-
3	Meruya Selatan	22	-	-	-
4	Meruya Utara	19	-	-	-
5	Kembangan Selatan	15	-	-	-
6	Kembangan Utara	18	-	-	-
Jumlah		146	0	0	0
1999		141	0	0	0
1998		141	0	0	0
1997		309	10	3	0
1996		426	10	3	0

Sumber: Registrasi Kelurahan

Tabel 3.14 Banyaknya Tempat Kursus, 2000

No	Kelurahan	Mengetik	Montir Mobil	Setir Mobil	Adm. Kantor	Bahasa	Menjahit
(1)	(2)	(3)	(4)	(5)	(6)	(7)	(8)
1	Joglo	-	-	-	-	1	1
2	Srengseng	1	-	-	-	1	-
3	Meruya Selatan	1	-	-	-	1	-
4	Meruya Utara	1	-	1	-	1	-
5	Kembangan Selatan	-	1	-	-	1	-
6	Kembangan Utara	1	-	-	-	1	1
Jumlah		4	1	1	0	6	2
1999		4	1	1	0	6	2
1998		4	1	1	0	6	2
1997		4	1	1	0	6	2
1996		4	1	1	0	6	2

berlanjut.....

Lanjutan Table 3.14

No	Kelurahan	Per- hotelan	Tata Buku	Kompu- ter	PBH/K Paket	Elek- tronik	Kecantik- an
(1)	(2)	(9)	(10)	(11)	(12)	(13)	(14)
1	Joglo	-	-	2	-	-	-
2	Srengseng	-	1	1	-	-	-
3	Meruya Selatan	-	-	-	-	-	-
4	Meruya Utara	-	-	-	-	-	1
5	Kembangan Selatan	-	-	-	-	-	1
6	Kembangan Utara	-	-	2	-	-	-
<b>Jumlah</b>		<b>0</b>	<b>1</b>	<b>5</b>	<b>0</b>	<b>0</b>	<b>2</b>
	1999	0	1	5	0	0	2
	1998	0	1	5	0	0	2
	1997	0	1	5	0	0	2
	1996	0	1	5	0	0	2

Sumber: Registrasi Kelurahan

Tabel 3.15 Banyaknya Pengunjung Puskesmas, 2000

No	Kelurahan	Jenis Kunjungan			Anak umur	
		Umum	DUKM	PHB	Gratis	< 2 tahun
(1)	(2)	(3)	(4)	(5)	(6)	(7)
1	Joglo	2.887	-	9.693	-	-
2	Srengseng	3.046	-	1.319	-	-
3	Meruya Selatan	1.926	-	2.961	-	-
4	Meruya Utara	830	-	3.496	-	-
5	Kembangan Selatan	1.086	-	1.331	-	-
6	Kembangan Utara	820	-	1.079	-	-
7	<i>Kec. Kembangan</i>	<i>2.445</i>	<i>-</i>	<i>0</i>	<i>-</i>	<i>-</i>
<b>Jumlah</b>		<b>13.040</b>	<b>0</b>	<b>19.879</b>	<b>0</b>	<b>0</b>

Sumber: Puskesmas Kecamatan

Tabel 3.16 Banyaknya Fasilitas Kesehatan, 2000

No	Kelurahan	Rumah Sakit	Rumah Bersalin	Poli-klinik	BKIA	Puskes-mas
(1)	(2)	(3)	(4)	(5)	(6)	(7)
1	Joglo	-	3	3	5	2
2	Srengseng	-	-	1	1	2
3	Meruya Selatan	-	-	1	-	1
4	Meruya Utara	-	1	1	-	1
5	Kembangan Selatan	-	-	1	-	1
6	Kembangan Utara	-	-	1	-	1
<b>Jumlah</b>		<b>0</b>	<b>4</b>	<b>8</b>	<b>6</b>	<b>8</b>
1999		0	4	8	6	8
1998		0	4	8	6	8
1997		0	4	8	6	8
1996		0	4	8	6	8

Lanjutan Tabel 3.16

No	Kelurahan	Pos KB	Pos-yandu	Apotik	Dokter Praktik	Bidan Praktik	Dukun Bayi
(1)	(2)	(8)	(9)	(10)	(11)	(12)	(13)
1	Joglo	17	18	2	8	8	1
2	Srengseng	8	11	2	4	-	9
3	Meruya Selatan	6	14	-	2	2	2
4	Meruya Utara	15	16	4	14	-	2
5	Kembangan Selatan	10	10	7	3	2	0
6	Kembangan Utara	22	22	2	9	-	1
<b>Jumlah</b>		<b>78</b>	<b>91</b>	<b>17</b>	<b>40</b>	<b>12</b>	<b>15</b>
1999		78	91	17	40	12	15
1998		78	91	17	40	12	15
1997		95	97	13	40	20	20
1996		95	97	13	40	20	20

Sumber: Registrasi Kelurahan

Tabel 3.17 Banyaknya Peserta KB Baru Menurut Alat Kontrasepsi Yang Digunakan, 2000

No	Kelurahan	Pil	IUD	Suntik	Susuk	Lain-lain
(1)	(2)	(3)	(4)	(5)	(6)	(7)
1	Joglo	740	570	1.301	43	119
2	Srengseng	606	734	1.878	148	284
3	Meruya Selatan	638	456	1.280	89	66
4	Meruya Utara	502	128	301	99	39
5	Kembangan Selatan	458	770	606	80	68
6	Kembangan Utara	817	437	2.124	137	222
<b>Jumlah</b>		<b>3.761</b>	<b>3.095</b>	<b>7.490</b>	<b>596</b>	<b>798</b>

Sumber: Registrasi Kelurahan

Tabel 3.18 Banyaknya PUS dan Akseptor KB Aktif Menurut Alat Kontrasepsi Yang Digunakan, 2000

No	Kelurahan	PUS	IUD	MOP	MPL	Lain-lain	Jumlah
(1)	(2)	(8)	(9)	(10)	(11)	(12)	(13)
1	Joglo	3.921	632	76	142	2.241	3.091
2	Srengseng	4.868	803	119	216	2.956	4.094
3	Meruya Selatan	3.229	825	72	97	1.742	2.736
4	Meruya Utara	5.997	1.653	210	237	2.821	4.921
5	Kembangan Selatan	2.746	767	36	95	1.218	2.116
6	Kembangan Utara	5.619	528	114	119	3.241	4.002
<b>Jumlah</b>		<b>26.380</b>	<b>5.208</b>	<b>627</b>	<b>906</b>	<b>14.219</b>	<b>20.960</b>

Sumber: Registrasi Kelurahan

Tabel 3.19 Banyaknya Sarana Olah Raga, 2000

No	Kelurahan	Sepak Bola	Tenis	Bulu Tangkis	Bola Volley	Renang	Lain-lain
(1)	(2)	(3)	(4)	(5)	(6)	(7)	(8)
1	Joglo	2	3	6	6	1	2
2	Srengseng	3	2	5	3	-	1
3	Meruya Selatan	1	-	6	6	-	1
4	Meruya Utara	2	4	4	4	-	1
5	Kembangan Selatan	2	2	-	-	-	3
6	Kembangan Utara	1	-	1	2	-	1
Jumlah		11	11	22	21	1	9
1999		11	11	22	21	1	9
1998		11	11	22	21	1	9
1997		11	11	22	21	1	9
1996		11	11	22	21	1	9

Sumber: Registrasi Kelurahan

Tabel 3.20 Banyaknya Perkumpulan/Organisasi Olah Raga, 2000

No	Kelurahan	Sepak Bola	Tenis	Bulu Tangkis	Bola Volley	Renang	Lain-lain
(1)	(2)	(3)	(4)	(5)	(6)	(7)	(8)
1	Joglo	1	1	2	3	-	1
2	Srengseng	4	2	1	1	-	1
3	Meruya Selatan	3	1	1	-	4	1
4	Meruya Utara	1	2	1	2	3	1
5	Kembangan Selatan	1	2	1	2	-	1
6	Kembangan Utara	4	1	1	-	-	3
Jumlah		14	9	7	8	7	8
1999		14	0	7	8	7	8
1998		14	0	7	8	7	8
1997		14	0	7	8	7	8
1996		14	0	7	8	7	8

Sumber: Registrasi Kelurahan

Tabel 3.21 Banyaknya Hotel, Bioskop, Panti Pijat dan Tempat Hiburan Lain, 2000

No	Kelurahan	Hotel	Bioskop	Panti Pijat	Lain-lain
(1)	(2)	(3)	(5)	(6)	(7)
1	Joglo	-	-	-	-
2	Srengseng	-	-	-	-
3	Meruya Selatan	-	-	-	-
4	Meruya Utara	-	-	-	-
5	Kembangan Selatan	-	8	-	-
6	Kembangan Utara	-	-	-	-
<b>Jumlah</b>		<b>0</b>	<b>8</b>	<b>0</b>	<b>0</b>
1999		0	8	0	0
1998		0	16	0	0
1997		0	16	0	0
1996		0	6	0	0

Sumber: Registrasi Kelurahan

Tabel 3.22 Banyaknya Balai Rakyat, Sasana Krida, GOR, Sanggar dan Sarana Lain, 2000

No	Kelurahan	Balai Rakyat	Sasana Krida	GOR	Sanggar	Lain-lain
(1)	(2)	(3)	(4)	(5)	(6)	(7)
1	Joglo	-	1	-	-	-
2	Srengseng	-	1	-	-	-
3	Meruya Selatan	-	1	-	-	-
4	Meruya Utara	-	1	-	-	-
5	Kembangan Selatan	-	1	-	-	-
6	Kembangan Utara	-	1	1	-	-
<b>Jumlah</b>		<b>0</b>	<b>6</b>	<b>1</b>	<b>0</b>	<b>0</b>
1999		0	6	1	0	0
1998		0	6	1	0	0
1997		0	6	1	0	0
1996		0	6	1	0	0

Sumber: Registrasi Kelurahan

Tabel 3.23 Banyaknya Penerangan/Penyuluhan, 2000

No	Kelurahan	Radio Forum	Ceramah	Hiburan	Siaran/ Ceramah	Anjang- sana	Lain- lain
(1)	(2)	(3)	(4)	(5)	(6)	(7)	(8)
1	Joglo	-	1	-	2	2	-
2	Srengseng	-	1	-	2	4	-
3	Meruya Selatan	-	1	-	2	3	-
4	Meruya Utara	-	1	-	2	2	-
5	Kembangan Selatan	-	1	-	1	4	-
6	Kembangan Utara	-	1	-	1	2	-
Jumlah		0	6	-	10	17	0
	1999	0	6	-	10	17	0
	1998	0	6	-	10	17	0
	1997	0	6	-	10	17	0
	1996	0	0	-	10	17	0

Sumber: Registrasi Kelurahan

Tabel 3.24 Banyaknya Kejadian Kriminalitas, 2000

No	Kelurahan	Pen- curian	Pem- bunuhan	Peng- aniayaan	Pengero- yokan	Penipu- an	Peng- gelapan	Lain- lain	Jumlah
(1)	(2)	(3)	(4)	(5)	(6)	(7)	(8)	(9)	(10)
1	Joglo	10	-	-	-	-	-	-	10
2	Srengseng	11	-	1	-	-	-	1	13
3	Meruya Selatan	9	-	-	-	-	-	1	10
4	Meruya Utara	13	-	2	-	-	-	3	18
5	Kembangan Selatan	10	-	-	-	-	-	-	10
6	Kembangan Utara	14	-	-	-	-	-	2	16
<b>Jumlah</b>		<b>67</b>	<b>-</b>	<b>3</b>	<b>-</b>	<b>-</b>	<b>-</b>	<b>7</b>	<b>77</b>

Sumber: Registrasi Kelurahan.



## PEREKONOMIAN

---

# IV

- Industri
  - Sektor Ekonomi Lainnya
- 
- 

### 4.1 Industri

Jumlah perusahaan industri besar dan sedang yang ada di Kecamatan Kembangan adalah 45 perusahaan yang terdiri dari 36 perusahaan industri sedang dan 9 perusahaan industri besar.

### 4.2 Pajak Bumi dan Bangunan (PBB)

Nilai perolehan Pajak Bumi dan Bangunan (PBB) di Kecamatan Kembangan hanya mencapai 11.181.303.451 rupiah atau 93,89 persen dari target yang ditetapkan.

Dari 6 kelurahan yang ada di Kecamatan Kembangan, Kelurahan Kembangan Utara dan Kelurahan Kembangan Selatan nilai perolehan Pajak Bumi dan Bangunan (PBB)-nya dapat melampaui target yang ditetapkan yaitu masing-masing sebesar 1.946.844.209 rupiah(107,27%) dan 2.900.684.422 rupiah (102,60%), sedangkan yang nilai perolehan PBB-nya paling rendah atau dibawah target yang ditetapkan adalah Kelurahan Meruya Selatan yang hanya mencapai 845.789.640 rupiah atau hanya mencapai 80,68 persen dari target yang ditetapkan.

Tabel 4.1 Persentase Luas Tanah Menurut Penggunaannya (KM<sup>2</sup>)

No	Kelurahan	Pertanian	Industri	Perumahan	Jasa	Tempat Kosong	Jumlah
(1)	(2)	(3)	(4)	(5)	(6)	(7)	(8)
1	Joglo	1,35	0,00	2,87	0,64	0,00	4,86
2	Srengseng	1,27	0,00	3,13	0,37	0,15	4,92
3	Meruya Selatan	0,58	0,00	1,83	0,24	0,20	2,85
4	Meruya Utara	1,35	0,00	2,80	0,47	0,13	4,75
5	Kembangan Selatan	1,00	0,00	2,12	0,23	0,26	3,61
6	Kembangan Utara	1,37	0,00	2,00	0,20	0,09	3,66
<b>Jumlah</b>		<b>6,92</b>	<b>0,00</b>	<b>14,75</b>	<b>2,15</b>	<b>0,83</b>	<b>24,65</b>

Sumber: Registrasi Kelurahan

Tabel 4.2 Banyaknya Pasar, Supermarket dan Pedagang Kaki Lima, 2000

No	Kelurahan	PASAR		Pedagang Kaki Lima	Supermarket
		Wilayah	Lingkungan		
(1)	(2)	(3)	(4)	(5)	(6)
1	Joglo	-	-	30	1
2	Srengseng	-	1	192	1
3	Meruya Selatan	-	-	19	1
4	Meruya Utara	-	2	370	-
5	Kembangan Selatan	-	1	79	-
6	Kembangan Utara	-	1	281	-
<b>Jumlah</b>		<b>-</b>	<b>5</b>	<b>971</b>	<b>3</b>
	1999	-	5	4	3
	1998	-	5	4	3
	1997	-	3	4	3
	1996	-	3	4	3

Sumber: Registrasi Kelurahan

Tabel 4.3 Banyaknya Koperasi Menurut Jenisnya, 2000

No	Kelurahan	Jenis Koperasi					Jumlah	
		KSU	Pasar	PNS	ABRI	Buruh lainnya	(8)	(9)
(1)	(2)	(3)	(4)	(5)	(6)	(7)	(8)	(9)
1	Joglo	1	0	0	0	0	1	2
2	Srengseng	1	0	0	0	0	2	3
3	Meruya Selatan	1	0	0	0	0	1	2
4	Meruya Utara	1	0	0	0	0	3	4
5	Kembangan Selatan	1	0	0	0	0	1	2
6	Kembangan Utara	1	0	0	0	0	1	2
<b>Jumlah</b>		<b>6</b>	<b>0</b>	<b>0</b>	<b>0</b>	<b>0</b>	<b>9</b>	<b>15</b>

Sumber: Registrasi Kelurahan

Tabel 4.4 Banyaknya Anggota Koperasi Menurut Jenisnya 2000

No	Kelurahan	Jenis Koperasi					Jumlah	
		KSU	Pasar	PNS	ABRI	Buruh lainnya	(8)	(9)
(1)	(2)	(3)	(4)	(5)	(6)	(7)	(8)	(9)
1	Joglo	100	0	0	0	0	1	101
2	Srengseng	99	0	0	0	0	2	101
3	Meruya Selatan	75	0	0	0	0	1	76
4	Meruya Utara	75	0	0	0	0	3	78
5	Kembangan Selatan	100	0	0	0	0	1	101
6	Kembangan Utara	125	0	0	0	0	1	126
<b>Jumlah</b>		<b>574</b>	<b>0</b>	<b>0</b>	<b>0</b>	<b>0</b>	<b>9</b>	<b>583</b>

Sumber: Registrasi Kelurahan

Tabel 4.5 Banyaknya Industri Besar/Sedang, 2000

No	Kelurahan	Industri Sedang	Industri Besar	Bank Pemerintah	Bank Swasta	Jumlah
(1)	(2)	(3)	(4)	(5)	(6)	(7)
1	Joglo	2	3	1	-	5
2	Srengseng	12	-	-	-	12
3	Meruya Selatan	2	-	1	-	2
4	Meruya Utara	15	2	1	-	17
5	Kembangan Selatan	3	2	1	7	5
6	Kembangan Utara	2	2	1	-	4
<b>Jumlah</b>		<b>36</b>	<b>9</b>	<b>5</b>	<b>7</b>	<b>45</b>
	1999	36	9	5	7	57
	1998	36	9	5	7	57
	1997	36	9	5	28	78
	1996	36	9	5	28	78

Sumber: Registrasi Kelurahan

Tabel 4.6 Banyaknya Industri Besar/Sedang Menurut Status Badan Hukum, 2000

No	Kelurahan	Perum	PT/NV	CV	Firma	Perorangan	Jumlah
(1)	(2)	(3)	(4)	(5)	(6)	(7)	(8)
1	Joglo	-	1	2	-	2	5
2	Srengseng	-	6	2	-	4	12
3	Meruya Selatan	-	-	1	-	1	2
4	Meruya Utara	-	3	2	-	12	17
5	Kembangan Selatan	-	2	2	-	1	5
6	Kembangan Utara	-	1	1	-	2	4
<b>Jumlah</b>		<b>0</b>	<b>13</b>	<b>10</b>	<b>0</b>	<b>22</b>	<b>45</b>
	1999	0	2	5	0	7	14
	1998	0	2	5	0	7	14
	1997	0	2	5	0	7	14
	1996	0	2	5	0	5	12

Sumber: Registrasi Kelurahan

Tabel 4. 7 Banyaknya Kantor Pos dan Telepon Umum, 2000

No	Kelurahan	Kantor Pos	Telepon Umum	Jumlah
(1)	(2)	(3)	(4)	(5)
1	Joglo	1	75	76
2	Srengseng	1	24	25
3	Meruya Selatan	1	9	10
4	Meruya Utara	1	69	70
5	Kembangan Selatan	1	17	18
6	Kembangan Utara	1	18	19
Jumlah		6	212	218
	1999	6	154	160
	1998	6	154	160
	1997	6	108	114
	1996	6	108	114

Sumber: Registrasi Kelurahan

Tabel 4.8 Banyaknya Bangunan Tempat Tinggal dan Bukan Tempat Tinggal, 2000

No	Kelurahan	Rumah Tinggal	Kantor	Toko	Gudang	Lain-lain	Jumlah
(1)	(2)	(3)	(4)	(5)	(6)	(7)	(8)
1	Joglo	3.566	32	38	7	12	3.655
2	Srengseng	4.106	75	40	4	7	4.232
3	Meruya Selatan	3.446	46	46	-	10	3.548
4	Meruya Utara	5.176	41	96	6	11	5.330
5	Kembangan Selatan	2.996	26	50	-	9	3.081
6	Kembangan Utara	2.819	58	9	6	10	2.902
Jumlah		22.109	278	279	23	59	22.748

Sumber: Registrasi Kelurahan

Tabel 4. 9 Hasil Pengumpulan Zakat, Infak dan Shodaqoh (ZIS), 2000


No	Kelurahan	Target	Realisasi	Persentase
(1)	(2)	(3)	(4)	(5)
1	Joglo	21.000.000	21.015.000	100,07
2	Srengseng	22.000.000	17.163.500	78,02
3	Meruya Selatan	21.000.000	21.938.000	104,47
4	Meruya Utara	20.000.000	21.607.000	108,04
5	Kembangan Selatan	16.000.000	12.312.000	76,95
6	Kembangan Utara	17.000.000	10.200.000	60,00
7	Kec. Kembangan	20.000.000	7.960.000	39,80
<b>Jumlah</b>		<b>137.000.000</b>	<b>112.195.500</b>	<b>81,89</b>

Sumber: Registrasi Kelurahan

Tabel 4.10 Target dan Realisasi Pajak Bumi dan Bangunan, 2000

No	Kelurahan	Target	Realisasi	Persentase
(1)	(2)	(3)	(4)	(5)
1	Joglo	1.505.082.355	1.249.023.484	82,99
2	Srengseng	2.967.352.391	2.795.054.795	94,19
3	Meruya Selatan	1.048.305.037	845.789.640	80,68
4	Meruya Utara	1.746.715.086	1.443.906.901	82,66
5	Kembangan Selatan	2.827.043.648	2.900.684.422	102,60
6	Kembangan Utara	1.814.537.997	1.946.844.209	107,29
<b>Jumlah</b>		<b>11.909.036.514</b>	<b>11.181.303.451</b>	<b>93,89</b>

Sumber: Registrasi Kelurahan



<http://www.papafota.com/901d>