



KECAMATAN ARCAMANIK DALAM ANGKA

Arcamanik Subdistrict in Figures

2023



**BADAN PUSAT STATISTIK
KOTA BANDUNG**
BPS-Statistics of Bandung Municipality



**KECAMATAN
ARCAMANIK
DALAM ANGKA**

Arcamanik Subdistrict in Figures

2023

KECAMATAN ARCAMANIK DALAM ANGKA
Arcamanik Subdistrict in Figures
2023

ISSN: 2797-474X

No. Publikasi/*Publication Number*: 32730.2316

Katalog /*Catalog*: 1102001.3273130

Ukuran Buku/*Book Size*: 14,8 cm x 21 cm

Jumlah Halaman/*Number of Pages*: xxx + 142 hal/*pages*

Naskah/*Manuscript*:

BPS Kota Bandung

BPS-Statistics of Bandung Municipality

Penyunting/*Editor*:

BPS Kota Bandung

BPS-Statistics of Bandung Municipality

Desain Kover/*Cover Design*:

BPS Kota Bandung

BPS-Statistics of Bandung Municipality

Ilustrasi Kover/*Cover Illustration*:

<https://www.hu.pakuan.com/>

Diterbitkan oleh/*Published by*:

©BPS Kota Bandung/*BPS-Statistics of Bandung Municipality*

Dicetak oleh/*Printed by*:

BPS Kota Bandung/*BPS-Statistics of Bandung Municipality*

Dilarang mengumumkan, mendistribusikan, mengomunikasikan, dan/atau menggandakan sebagian atau seluruh isi buku ini untuk tujuan komersil tanpa izin tertulis dari Badan Pusat Statistik Kota Bandung

Prohibited to announce, distribute, communicate, and/or copy part or all of this book for commercial purpose without permission from BPS-Statistics Indonesia of Bandung Municipality

TIM PENYUSUN/TEAM MEMBERS

Pengarah/Director

Samiran S.Si, M.T.

Penanggung Jawab/Persons in Charge

Samiran S.Si, M.T.

Penyunting/Editors

Fitri Intan Pratiwi, SST

Pengolah Data dan Penulis Naskah/Data Processor and Writers

Fitri Intan Pratiwi SST. • Harry Nurdyana Soleh, S.Si., M.E
Lestari Frimadona Rumahorbo A.Md. • Tesha Ageni, A.Md

Penata Letak/Layout Designers

Ugi Nujuprono, A.Md • Fitri Intan Pratiwi, SST • Widodo Budi Prayitno, S.Si
M.Ec, M.E. •

Pengumpul Data/Data Collector

Sukandar

KONTRIBUTOR DATA/DATA CONTRIBUTORS

1. Kementerian Agama/*Ministry of Religious Affair*
2. Kementerian Pendidikan dan Kebudayaan/*Ministry of Education and Culture*
3. Badan Meteorologi Klimatologi dan Geofisika/*Meteorological, Climatology, and Geophysical Agency*
4. Badan Pusat Statistik/*BPS-Statistics Indonesia*
5. Dinas Kependudukan dan Pencatatan Sipil Kota Bandung/*Population and Civil Registration Department of Bandung Municipality*
6. Dinas Kebakaran dan Penanggulangan Bencana Kota Bandung/*Fire Disaster Management Office of Bandung Municipality*
7. Dinas Pengendalian Penduduk dan Keluarga Berencana Kota Bandung/*Population Control and Family Planning Office of Bandung Municipality*
8. Kantor Kecamatan Arcamanik/*Arcamanik Subdistrict Office*
9. Polsek Kecamatan Arcamanik/*Sector Police of Arcamanik Subdistrict*
10. Kantor Urusan Agama Kecamatan Arcamanik/*Religious Affairs of Arcamanik Subdistrict*

PETA WILAYAH KECAMATAN ARCAMANIK
MAP OF ARCAMANIK SUBDISTRICT



Catatan/Note: ...

Sumber/Source: Profil dan Tipologi Kecamatan Arcamanik/ *Profile and Typology Arcamanik Subdistrict*

KEPALA BPS KOTA BANDUNG
CHIEF STATISTICIAN OF BANDUNG MUNICIPALITY



Samiran S.Si, M.T.



KATA PENGANTAR

BPS Kota Bandung setiap tahun menerbitkan publikasi Kecamatan Dalam Angka (KCDA). Publikasi ini berisi berbagai data level kecamatan baik data sosial maupun ekonomi termasuk data pemerintahan. Data yang dicantumkan dikumpulkan BPS dari berbagai institusi maupun lembaga terkait. Publikasi ini memuat data tahun 2022 serta beberapa tahun ke belakang.

Kecamatan Arcamanik Dalam Angka 2023 merupakan salah satu publikasi KCDA dari 30 publikasi sejenis yang ada di Kota Bandung. Apa yang dimuat dalam publikasi ini menyangkut data statistik kecamatan Arcamanik. Diantaranya ada data kependudukan, geografi, ketenagakerjaan, pariwisata dan pertanian, termasuk juga data industri, perbankan dan perdagangan.

Publikasi ini dapat terwujud berkat kerjasama dan bantuan dari berbagai pihak baik instansi pemerintah maupun swasta. Kami mengucapkan terima kasih kepada semua pihak yang telah memberikan bantuan dan kontribusinya. Semoga publikasi ini dapat membawa manfaat bagi perencanaan, evaluasi dan pembangunan Kota Bandung.

Bandung , September 2023
Kepala BPS
KOTA BANDUNG

Samiran S.Si, M.T.
Nip.197305121994121001



PREFACE

The KCDA (Sub-District in Figures) Publication is annually published by Statistics Indonesia Bandung Municipality. This Publication consist of various sub district-level data, including social, economic and government source data. The Data that showed was originally collected by Statistics Indonesia Bandung Municipality from various and related institutions. This Publication contains data from 2022 and previous years.

Arcamanik sub-district in Figures 2023 is one of KCDA's publications out of 30 similar publications in Statistics Indonesia Bandung Municipality. Those that contained in this publication including population data, geography, employment, tourism, agriculture, and also industry, banking and trade in Arcamanik sub-district area.

The existence of this publication requires cooperation and assistance from various parties, both government and private sectors. We would like to appreciate all parties that already give help and contributions. We wish that this publication would be meaningful and bring benefits on planning and evaluating in order to continue the development of Bandung Municipality.

*Bandung , September 2023
Chief Statistician of
Bandung Municipality*

Samiran S.Si, M.T.
Nip.197305121994121001

DAFTAR ISI/CONTENTS

	Halaman <i>Page</i>
KATA PENGANTAR.....	xi
Preface.....	xii
Daftar Isi/ Contents	xiii
Daftar Tabel/ List of Tables	xv
Daftar Gambar/ List of Figures	xxv
Penjelasan Umum/ Explanatory Notes	xxvii
Daftar Singkatan/ List of Abbreviation	xxix
1. Geografi dan Iklim/ <i>Geography and Climate</i>	1
2. Pemerintahan/ <i>Government</i>	15
3. Penduduk dan Ketenagakerjaan/ <i>Population and Employment</i>	25
4. Sosial dan Kesejahteraan Rakyat/ <i>Social and Welfare</i>	53
5. Pertanian/ <i>Agriculture</i>	99
6. Industri/ <i>Industry</i>	113
7. Pariwisata, Transportasi dan Komunikasi/ <i>Tourism, Transportation and Communication</i>	121
8. Perbankan, Koperasi, dan Perdagangan/ <i>Banking, Cooperative, and Trade</i> 133	

DAFTAR TABEL/LIST OF TABLES

	Halaman Page
1. GEOGRAFI DAN IKLIM/GEOGRAPHY AND CLIMATE	
1.1 KEADAAN GEOGRAFI GEOGRAPHY CONDITION	
1.1.1 Luas Daerah Menurut Desa/Kelurahan di Kecamatan Arcamanik, 2022 <i>Total Area by Villages/Kelurahan in Arcamanik Subdistrict, 2022.....</i>	5
1.1.2 Tinggi Wilayah di Atas Permukaan Laut (DPL) Menurut Kelurahan di Kecamatan Arcamanik, 2022 <i>Altitude Above Sea Level (DPL) by Village in Arcamanik SubDistrict, 2022.....</i>	6
1.1.3 Jarak Antar Kelurahan, ke Kecamatan Arcamanik dan Ke Pemerintahan Kota Bandung (km), 2022 <i>Distance between Vilages, To Arcamanik Subdistricts and the City Government of Bandung (km), 2022.....</i>	7
1.1.4 Jarak Kecamatan Arcamanik Ke Kecamatan Lain dan ke Pemerintahan Kota Bandung, 2022 <i>Distance from Arcamanik Subdistrict to Other Subdistricts and to the City Government of Bandung, 2022.....</i>	9
1.2 KEADAAN IKLIM CLIMATE CONDITION	
1.2.1 Pengamatan Unsur Iklim Menurut Bulan di Kota Bandung, 2022 <i>Observation of Climate Elements by Month in Bandung Municipality, 2022.....</i>	11
2. PEMERINTAHAN/GOVERNMENT	
2.1 WILAYAH ADMINISTRATIF ADMINISTRATIVE AREA	
2.1.1 Jumlah Rukun Warga (RW) dan Rukun Tetangga (RT) di Kecamatan Arcamanik, 2018-2022 <i>Number of Hamlet and Neighbourhood in Arcamanik Subdistrict, 2018-2022.....</i>	19

2.1.2	Jumlah Rukun Warga (RW) dan Rukun Tetangga (RT) Menurut Kelurahan di Kecamatan Arcamanik, 2022 <i>Number of Hamlet and Neighbourhood by Village in Arcamanik SubDistrict, 2022</i>	20
2.2	PEMERINTAHAN GOVERNMENT	
2.2.1	Jumlah Pegawai Negeri Sipil Menurut Kelurahan dan Jenis Kelamin di Kecamatan Arcamanik, 2022 <i>Number of Civil Servants by Urban Village and Gender in Arcamanik SubDistrict, 2022</i>	21
2.2.2	Jumlah Pegawai Negeri Sipil Menurut Tingkat Pendidikan Tertinggi yang di Tamatkan dan Jenis Kelamin di Kecamatan Arcamanik, 2022..... <i>Number of Civil Servants by Highest Education Level and Gender in Arcamanik Subdistrict, 2022</i>	22
2.2.3	Jumlah Pegawai Negeri Sipil Menurut Golongan Kepangkatan dan Jenis Kelamin di Kecamatan Arcamanik, 2022 <i>Number of Civil Servants by Hierarchy and Sex in the Subdistrict of Arcamanik, 2022</i>	23
3.	PENDUDUK DAN KETENAGAKERJAAN/POPULATION AND EMPLOYMENT	
3.1	Persentase Penduduk, Kepadatan penduduk dan Rasio Jenis Kelamin di Kecamatan Arcamanik, 2022 <i>Population Percentage, Population Density and Population Sex Ratio in Arcamanik Subdistrict, 2022</i>	29
3.2	Penduduk Kecamatan Arcamanik Menurut Tingkat Pendidikan Semester II, 2022 <i>Population in Arcamanik Subdistrict by Education Semester II, 2022</i> 31	
3.3	Jumlah Penduduk Menurut Jenis Kelamin di Arcamanik, 2022 <i>Population by Gender in Arcamanik Subdistrict, 2022</i>	32
3.4	Jumlah Penduduk Menurut Status Perkawinan di Kecamatan Arcamanik, 2022 <i>Population of Arcamanik Subdistrict by Marital Status, 2022</i>	33

3.5	Penduduk Kecamatan Arcamanik Menurut Kelompok Umur Semester II, 2022 <i>Population of Arcamanik Subdistrict by age group Semester II, 2022 ..</i>	34
3.5.a	Penduduk Kelurahan Cisaranten Kulon di Kecamatan Arcamanik Menurut Kelompok Umur Semester II, 2022 <i>Population of Cisaranten Kulon Village in Arcamanik Subdistrict by age group Semester II, 2022.....</i>	35
3.5.b	Penduduk Kelurahan Cisaranten Bina Harapan di Kecamatan Arcamanik Menurut Kelompok Umur Semester II, 2022 <i>Population of Cisaranten Bina Harapan Village in Arcamanik Subdistrict by age group Semester II, 2022</i>	36
3.5.c	Penduduk Kelurahan Sukamiskin di Kecamatan Arcamanik Menurut Kelompok Umur Semester II, 2022 <i>Population of Sukamiskin Village in Arcamanik Subdistrict by age group Semester II, 2022.....</i>	37
3.5.d	Penduduk Kelurahan Cisaranten Endah di Kecamatan Arcamanik Menurut Kelompok Umur Semester II, 2022 <i>Population of Cisaranten Endah Village in Arcamanik Subdistrict by age group Semester II, 2022.....</i>	38
3.6	Penduduk Kecamatan Arcamanik Menurut Usia Sekolah Semester II, 2022 <i>Population of Arcamanik Subdistrict by School Age, 2022.....</i>	39
3.6.a	Penduduk Kelurahan Cisaranten Kulon di Kecamatan Arcamanik Menurut Usia Sekolah Semester II, 2022 <i>Population of Cisaranten Kulon Village in Arcamanik Subdistrict by School Age, 2022</i>	40
3.6.b	Penduduk Kelurahan Cisaranten Bina Harapan di Kecamatan Arcamanik Menurut Usia Sekolah Semester II, 2022 <i>Population of Cisaranten Bina Harapan Village in Arcamanik Subdistrict by School Age, 2022.....</i>	41
3.6.c	Penduduk Kelurahan Sukamiskin di Kecamatan Arcamanik Menurut Usia Sekolah Semester II, 2022 <i>Population of Sukamiskin Village in Arcamanik Subdistrict by School Age, 2022</i>	42

3.6.d	Penduduk Kelurahan Cisaranten Endah di Kecamatan Arcamanik Menurut Usia Sekolah Semester II, 2022 <i>Population of Cisaranten Endah Village in Arcamanik Subdistrict by School Age, 2022</i>	43
3.7	Angka Ketergantungan Menurut Kelurahan di Kecamatan Arcamanik Semester II, 2022 <i>Dependency Rate by Village in Arcamanik Subdistrict Semester II, 2022</i>	44
3.8	Jumlah Kelahiran dan Kematian Menurut Jenis Kelamin dan Kelurahan di Kecamatan Arcamanik, 2022 <i>Population of Births and Deaths by Gender and Village in Arcamanik Subdistrict, 2022</i>	45
3.9	Jumlah Penduduk Datang dan Pindah Menurut Jenis Kelamin dan Kelurahan di Kecamatan Arcamanik, 2022 <i>Population of Coming and Moving by Gender and Village in Arcamanik Subdistrict, 2022</i>	47
3.10	Jumlah Penduduk Menurut Jenis Mata Pencaharian di Kecamatan Arcamanik, 2022 <i>Total Population by Type of Livelihood in Arcamanik Subdistrict, 2022</i>	49
4.	SOSIAL DAN KESEJAHTERAAN RAKYAT/SOCIAL AND WELFARE	
4.1	PENDIDIKAN EDUCATION	
4.1.1	Banyaknya Kelurahan yang Memiliki Fasilitas Sekolah Menurut Tingkat Pendidikan di Kecamatan Arcamanik, 2021 <i>Number of Kelurahan Having Educational Facilities by Educational Level in Arcamanik Subdistrict, 2021</i>	57
4.1.2	Jumlah Sekolah Menurut Tingkat Pendidikan di Kecamatan Arcamanik, 2021/2022 dan 2022/2023 <i>Number of Schools by Educational Level in Arcamanik Subdistrict, 2021/2022 and 2022/2023</i>	58

4.1.3	Jumlah Guru Menurut Tingkat Pendidikan di Kecamatan Arcamanik, 2021/2023 dan 2021/2023 <i>Number of Teachers by Educational Level in Arcamanik Subdistrict, 2021/2023 and 2021/2023.....</i>	59
4.1.4	Jumlah Murid Menurut Tingkat Pendidikan di Kecamatan Arcamanik, 2021/2022 dan 2022/2023 <i>Number of Pupils by Educational Level in Arcamanik Subdistrict, 2021/2022 and 2022/2023.....</i>	60
4.2	KESEHATAN HEALTH	
4.2.1	Banyaknya Kelurahan yang Memiliki Sarana Kesehatan Menurut Jenis Sarana Kesehatan di Kecamatan Arcamanik, 2021 <i>Number of Villages' Health Facilities by Type of Health Facilities in Arcamanik Subdistrict, 2021.....</i>	61
4.2.2	Jumlah Bayi Yang Pernah Mendapat Imunisasi Menurut Jenis Imunisasi di Kecamatan Arcamanik ¹ , 2018-2022 <i>Number of Infant have Received Immunizations by Type of Immunizations in Arcamanik Subdistrict, 2018-2022.....</i>	62
4.2.3	Jumlah Bayi Lahir dan Bayi Berat Badan Rendah (BBLR) di Kecamatan Arcamanik, 2022 <i>Number of Babies born and Low Birth Weight Babies in Arcamanik Subdistrict, 2022.....</i>	64
4.2.4	Jumlah PUS dan Peserta KB Aktif Menurut Kelurahan di Kecamatan Arcamanik, 2022 <i>Number of PUS and Active Family Planning Participants by Village in Arcamanik Subdistrict, 202.....</i>	65
4.2.5	Jumlah Peserta KB Aktif Menurut Metode Kontrasepsi di Kecamatan Arcamanik, 2022 <i>Number of Active Family Planning Participants by Contraceptive Methods in Arcamanik Subdistrict, 2022.....</i>	66
4.2.6	Jumlah Peserta KB Aktif Menurut Jenis Alat Kontrasepsi Menurut Kelurahan di Kecamatan Arcamanik, 2022 <i>Number of Active Family Planning Participants by Type of Contraceptive Used by Village in Arcamanik Subdistrict, 2022.....</i>	69

4.2.7	Jumlah Penduduk Penyandang Disabilitas Menurut Jenisnya dan Kelurahan di Kecamatan Arcamanik, 2022 <i>Number of Population with Disabilities by Type and Village in Arcamanik Subdistrict, 2022</i>	72
4.3	AGAMA RELIGION	
4.3.1	Persentase Penduduk Menurut Kelurahan dan Agama yang Dianut di Kecamatan Arcamanik, 2022 <i>Percentage of Population by Village and Religion Adhered to in Arcamanik Subdistrict, 2022</i>	74
4.3.2	Jumlah Sarana Peribadatan Menurut Kelurahan di Kecamatan Arcamanik, 2022 <i>Number of Worship Facilities by Villages in Arcamanik Subdistrict, 2022</i>	76
4.3.3	Jumlah Pemberi dan Penerima Zakat Fitrah per Kelurahan di Kecamatan Arcamanik, 2022 <i>Number of Givers and Recipients of Zakat Fitrah per Village in Arcamanik Subdistrict, 2022</i>	77
4.3.4	Jumlah Zakat Fitrah Terkumpul Menurut Jenisnya per Kelurahan di Kecamatan Arcamanik 2022 <i>Amount of Zakat Fitrah Collected by Type per Village in Arcamanik Subdistrict, 2022</i>	78
4.3.5	Jumlah Jemaah Haji menurut Jenis Kelamin per Kelurahan di Kecamatan Arcamanik, 2022 <i>Number of Hajj Pilgrims by Gender per Village in Arcamanik Subdistrict, 2022</i>	79
4.3.6	Jumlah Nikah, Talak, Cerai dan Rujuk per Kelurahan di Kecamatan Arcamanik, 2021 <i>Number of Marriage, Divorce, Divorce and Referral per Village in Arcamanik Subdistrict, 2021</i>	80
4.3.7	Jumlah Sarana Kegiatan Agama Islam Menurut Kelurahan di Kecamatan Arcamanik, 2022 <i>Number of Facilities for Islamic Religius Activities by Village in Arcamanik Subdistrict, 2022</i>	81

4.3.8	Jumlah Pemberi dan Penerima Hewan Kurban Menurut Kelurahan di Kecamatan Arcamanik, 2022 <i>Number of Givers and Recipients of Sacrificial Animal by Village in Arcamanik Subdistrict, 2022</i>	82
4.3.9	Jumlah Hewan Kurban Menurut Kelurahan di Kecamatan Arcamanik, 2022 <i>Number of Sacrificial Animal by Village in Arcamanik Subdistrict, 2022</i>	83
4.4	SOSIAL LAINNYA OTHER SOCIAL AFFAIRS	
4.4.1	Jumlah Gangguan Umum Kamtibmas Menurut Jenis per Kelurahan di Kecamatan Arcamanik, 2022 <i>Number of Public Disorders of Security and Safety by Type per Village in Arcamanik Subdistrict, 2022</i>	84
4.4.2	Banyaknya Kejadian Bencana Alam Menurut Kelurahan dan Jenis Bencana Alam di Kecamatan Arcamanik, 2022 <i>Number of Natural Disaster Events by Villages and Type of Natural Disaster in Arcamanik Subdistrict, 2022</i>	86
4.4.3	Banyaknya Korban Jiwa Akibat Bencana Alam menurut Kelurahan dan Jenis Bencana Alam di Kecamatan Arcamanik, 2022 <i>Number of Facilities Due to Natural Disasters bay Villages and Type of Natural Disaster in Arcamanik Subdistrict, 2022</i>	89
4.4.4	Keberadaan Fasilitas/Upaya Antisipasi/Mitigasi Bencana Alam Menurut Kelurahan di Kecamatan Arcamanik, 2022 <i>Existence of Facilities/Efforts for Anticipation/Mitigation of Natural Disasters by Villages in Arcamanik Subdistrict, 2022</i>	92
4.4.5	Jumlah Kelompok Organisasi Menurut Kelurahan di Kecamatan Arcamanik, 2022 <i>Number of Organizational Groups by Village in Arcamanik Subdistrict, 2022</i>	94
4.4.6	Jumlah Sarana Olahraga Menurut Kelurahan di Kecamatan Arcamanik, 2022 <i>Number of Sports Facilities by Village in Arcamanik Subdistrict, 2022</i>	95

5. PERTANIAN/AGRICULTURE

5.1	Luas Panen Tanaman Sayuran dan Buah-buahan Semusim Menurut Jenis Tanaman di Kecamatan Arcamanik (ha), 2019-2022 <i>Harvested Area of Seasonal Vegetables and Fruits by Kind of Plant in Arcamanik SubDistrict (ha), 2019-2022.....</i>	103
5.2	Produksi Tanaman Sayuran dan Buah-Buahan Semusim Menurut Jenis dan Tanaman di Kecamatan Arcamanik (kg), 2019-2022 <i>Production of Seasonal Vegetables and Fruits by Kind of Plant in Arcamanik Subdistrict (kg), 2019-2022.....</i>	104
5.3	Luas Panen Tanaman Biofarmaka Menurut Jenis Tanaman di Kecamatan Arcamanik (m ²), 2019-2022 <i>Harvested Area of Medicinal Plants by Kind of Plant in Arcamanik Subdistrict (m²), 2019-2022.....</i>	105
5.4	Produksi Tanaman Biofarmaka Menurut Jenis Tanaman di Kecamatan Arcamanik (kg), 2019-2022 <i>Production of Medicinal Plants by Kind of Plant in Arcamanik Subdistrict (kg),2019-2022.....</i>	106
5.5	Luas Panen Tanaman Hias Menurut Jenis Tanaman di Kecamatan Arcamanik (m ²), 2019-2022 <i>Harvested Area of Ornamental Plants by Kind of Plant in Arcamanik Subdistrict (m²), 2019-2022.....</i>	107
5.6	Produksi Tanaman Hias menurut Jenis Tanaman di Kecamatan Arcamanik, 2019-2022 <i>Production of Ornamental Plants by Kind of Plant in Arcamanik Subdistrict (quintal), 2019-2022.....</i>	108
5.7	Produksi Buah-Buahan dan Sayuran Tahunan Menurut Jenis Tanaman di Kecamatan Arcamanik (kuintal), 2019-2022 <i>Production of Annual Fruits and Vegetables by Kind of Plant in Arcamanik Subdistrict (quintal), 2019-2022.....</i>	109
5.8	Lahan Sawah dan Bukan Sawah (Ha) Menurut Kelurahan di Kecamatan Arcamanik, 2022 <i>Paddy and Non-Paddy Land (Ha) by Village in Arcamanik Subdistrict, 2022.....</i>	110

5.9	Jumlah Lahan Bukan Sawah Menurut Kegunaannya dan Kelurahan di Kecamatan Arcamanik, 2022 <i>Number of Paddy and Non-Paddy Land to its Use by Village in Arcamanik Subdistrict, 2022</i>	111
6.	INDUSTRI/INDUSTRY	
6.1	Banyaknya Keluarga Menurut Kelurahan dan Jenis Pengguna Listrik di Kecamatan Arcamanik, 2022 <i>Number of Family by Villages and Type of Electricity Consumer in Arcamanik Subdistrict, 2022</i>	117
6.2	Jumlah Industri Menurut Klasifikasi dan Kelurahan di Kecamatan Arcamanik, 2022 <i>Number of Industries by Classification and Village in the Arcamanik Subdistrict, 2022</i>	118
6.2	Jumlah SPBU, PAM Swasta, Listrik non PLN Menurut Kelurahan di Kecamatan Arcamanik, 2022 <i>Number of Gas Station, Private PAM, Electricity non PLN by Village in the Arcamanik Subdistrict, 2022</i>	119
7.	PARIWISATA, TRANSPORTASI DAN KOMUNIKASI/ TOURISM, TRANSPORTATION AND COMMUNICATION	
7.1	PARIWISATA TOURISM	
7.1.1	Jumlah Sarana Akomodasi Menurut Kelurahan dan jenis Akomodasi di Kecamatan Arcamanik, 2022 <i>Number of Accomodation Facilities by Villages and Type of Accomodation in Arcamanik Subdistrict, 2022</i>	125
7.1.2	Jumlah Sarana Pariwisata dan Rekreasi Menurut Kelurahan di Kecamatan Arcamanik, 2022 <i>Number of Tourism and Recreation Facilities by Village in Arcamanik Subdistrict, 2022</i>	127

**7.2 KOMUNIKASI
COMMUNICATION**

7.2.1 Jumlah Sarana Komunikasi Menurut Kelurahan
di Kecamatan Arcamanik, 2022
*Number of Communication Facilities by Village in Arcamanik
Subdistrict, 2022* 131

**8. PERBANKAN, KOPERASI, DAN PERDAGANGAN/ BANKING,
COOPERATIVE, AND TRADE**

8.1 Banyaknya Sarana Lembaga Keuangan Bank Menurut
Kelurahan dan Jenis Bank di Kecamatan Arcamanik, 2022
*Number of Bank by Villages and Type of Bank in Arcamanik
Subdistrict, 2022* 137

8.2 Banyaknya Sarana Perdagangan Menurut Kelurahan dan
jenis Sarana Perdagangan di Kecamatan Arcamanik, 2022
*Number of Trade Facilities by Villages and Type of Trade Facilities in
Arcamanik Subdistrict, 2022*..... 139

8.3 Jumlah Wajib Pajak dan Penerimaan PBB Menurut
Kelurahan di Kecamatan Arcamanik, 2022
*Number of Taxpayers and PBB Revenue by Village in Arcamanik
Subdistrict, 2022* 141

DAFTAR GAMBAR/LIST OF FIGURES

		Halaman Page
1.1	Persentase Luas Daerah Menurut Kelurahan (%), 2022 <i>Percentage Area by Village/Kelurahan (%), 2022</i>	3
2.1	Jumlah Pegawai Negeri Sipil Menurut Kelurahan dan Jenis Kelamin di Kecamatan Arcamanik, 2022 <i>Ciivil Servants Numbers by Village and Gender in Arcamanik Subdistrict, 2022</i>	17
2.2	Persentase Pegawai Negeri Sipil Menurut Tingkat Pendidikan Tertinggi yang Ditamatkan di Kecamatan Arcamanik, 2022 <i>Percentage of Civil Servants by Highest Education Level Completed in Arcamanik Subdistrict, 2022</i>	18
3.1	Piramida Penduduk Kecamatan Arcamanik, 2022 <i>Population Pyramid of Arcamanik Subdistrict, 2022</i>	27
3.1	Persentase Penduduk di Kecamatan Arcamanik, 2022 <i>Percentage of Population in of Arcamanik Subdistrict, 2022</i>	28
4.1	Jumlah Sekolah Menurut Tingkat Pendidikan di Kecamatan Arcamanik, 2022/2023 <i>Number of Schools by Educational Level in Arcamanik Subdistrict, 2022/2023</i>	55
4.2	Jumlah Penduduk Menurut Agama yang Dianut di Kecamatan Arcamanik, 2022 <i>Total of Population by Religion Adhered to in in Arcamanik Subdistrict, 2022</i>	56
5.1	Luas Panen Tanaman Kangkung di Kecamatan Arcamanik (ha), 2019-2022 <i>Harvested Area of Water Spinach in Arcamanik SubDistrict (ha), 2019-2022</i>	101
5.2	Lahan Sawah (Ha) per Kelurahan di Kecamatan Arcamanik, 2022 <i>Paddy Land (Ha) per Village in Arcamanik Subdistrict, 2022</i>	102
6.1	Persentase Keluarga Pengguna PLN Menurut Kelurahan di Kecamatan Arcamanik, 2022 <i>Percentage of State Electrecity Company's customer by Villages in Arcamanik Subdistrict, 2022</i>	115

7.1	Jumlah Sarana Komunikasi Menurut Kelurahan di Kecamatan Arcamanik, 2022 <i>Number of Communication Facilities by Village in Arcamanik Subdistrict, 2022</i>	123
8.1	Banyaknya Sarana Lembaga Keuangan Bank Menurut Desa/ Kelurahan dan Jenis Bank di Kecamatan Arcamanik, 2022 <i>Number of Bank by Villages/Kelurahan and Type of Bank in Arcamanik Subdistrict, 2022</i>	135

<https://bandungkota.bps.go.id>

PENJELASAN UMUM/EXPLANATORY NOTES

Tanda-tanda, satuan-satuan, dan lain-lainnya yang digunakan dalam publikasi ini adalah sebagai berikut:

Symbols, measurement units, and acronyms which are used in this publication, are as follows:

1. TANDA-TANDA/SYMBOLS

Data tidak tersedia/ <i>Data not available</i>	: ...
Tidak ada atau nol / <i>Null or zero</i>	: -
Data dapat diabaikan/ <i>Data negligible</i>	: 0
Tanda decimal/ <i>Decimal point</i>	: ,
Data tidak dapat ditampilkan/ <i>Not applicable</i>	: NA
Angka estimasi/ <i>Estimated figures</i>	: e
Angka diperbaiki/ <i>Revised figures</i>	: r
Angka sementara/ <i>Preliminary figures</i>	: x
Angka sangat sementara/ <i>Very preliminary figures</i>	: xx
Angka sangat sangat sementara/ <i>Very very preliminary figures</i>	: xxx

2. SATUAN/UNITS

barel/ <i>barrel</i>	: 158,99 liter/ <i>litres</i> = 1/6,2898 m ³
hektar (ha)/ <i>hectare (ha)</i>	: 10 000 m ²
kilometer (km)/ <i>kilometres (km)</i>	: 1 000 meter/ <i>meters (m)</i>
knot/ <i>knot</i>	: 1,8523 km/jam (<i>km/hour</i>)
kuintal/ <i>quintal</i>	: 100 kg
KWh	: 1 000 Watt hour
MWh	: 1 000 KWh
liter (untuk beras)/ <i>litre (for rice)</i>	: 0,80 kg
MMSCF	: 1/35,3 m ³
metrik ton (m.ton)/ <i>metric ton (m. ton)</i>	: 0,98421 long ton = 1 000 kg
ons/ <i>ounce</i>	: 28,31 gram/ <i>grams</i>
ton	: 1 000 kg

Satuan lain: buah, dus, butir, helai/lembar, kaleng, batang, pulsa, ton kilometer (ton-km), jam, menit, persen (%).

Other units: unit, pack, pieces, sheet, tin, pulse, ton-kilometres(ton-km), hour, minute, percent (%).

Perbedaan angka di belakang koma disebabkan oleh pembulatan angka.
The difference in decimal numbers is caused by rounding.

DAFTAR SINGKATAN/LIST OF ABBREVIATION

SI	: Stasiun Iklim/ <i>Climate Station</i>
SMPK	: Stasiun Meterologi Pertanian Khusus/ <i>Special Agricultural Meteorological Station</i>
t.t	: Tempat tidur/ <i>Bed</i>
BCG	: Bacillus Calmette Guerin
DPT	: Difteri, Pertusis, Tetanus/ <i>Diphtheria, Tetanus, and Pertussis</i>
TT	: Tetanus Toxoid
IOT	: Industri Obat Tradisional/ <i>Traditional Medicine Industry</i>
IKOT	: Industri Kecil Obat Tradisional/ <i>Traditional Medicine Small Industry</i>
Alkes	: Alat kesehatan/ <i>Health Kits</i>
PKRT	: Perbekalan Kesehatan Rumah tangga/ <i>Household Health Logistics</i>
Kompl	: Komplemen/ <i>Complement</i>
IRTP	: Industri Pangan Produksi Rumah Tangga/ <i>Foods Home Industry</i>
PBF	: Pedagang Besar Farmasi/ <i>Pharmacy Whole-seller</i>
GFK	: Gudang Farmasi Kab/Kota/Regency/ <i>Municipality Pharmacy Warehouse</i>
RB	: Rumah Bersalin/ <i>Delivery House</i>
Pustu	: Puskesmas pembantu/ <i>Auxiliary Public Health Center</i>
BP	: Balai Pengobatan/ <i>Polyclinic</i>
TPS	: Tempat Pembuangan Sampah Sementara / <i>landfill</i>
Jamkesmas	: Jaminan kesehatan masyarakat miskin/ <i>Poor public health insurance</i>
PJKMU	: Program Jaminan Kesehatan Masyarakat Umum/ <i>General Public Health Insurance Program</i>
SIUP	: Surat Ijin Usaha Perdagangan/ <i>Trading Permission Letter</i>
TDP	: Tanda Daftar Perusahaan/ <i>Company Registration Identity</i>
API	: Angka Pengenal Importir/ <i>Importer's Identity Number</i>



BAB
Chapter

01

GEOGRAFI DAN IKLIM *GEOGRAPHY AND CLIMATE*

Luas Wilayah Kecamatan

Area of Subdistrict

ARCAMANIK

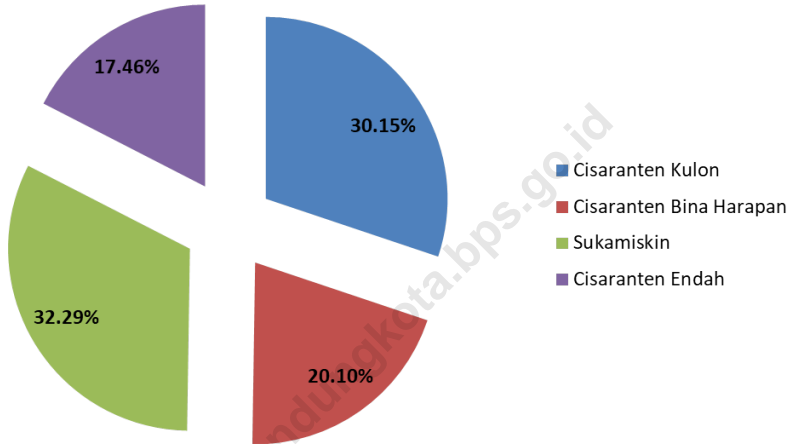
6,07

km²
square
km



Gambar 1.1
Figures

Persentase Luas Daerah Menurut Kelurahan (%), 2022
Percentage Area by Village/Kelurahan (%), 2022



Catatan/Note: ...

Sumber/Source: Kantor Kecamatan Arcamanik / Arcamanik Subdistrict Office

1.1 KEADAAN GEOGRAFI GEOGRAPHY CONDITION

Tabel 1.1.1 **Luas Daerah Menurut Desa/Kelurahan di Kecamatan Arcamanik, 2022**
Table **Total Area by Villages/Kelurahan in Arcamanik Subdistrict, 2022**

No	Kelurahan Village	Luas Total Area (km ² /sq.km)	Persentase Percentage
(1)	(2)	(3)	(4)
1	Cisaranten Kulon	1,83	30,15
2	Cisaranten Bina Harapan	1,22	20,10
3	Sukamiskin	1,96	32,29
4	Cisaranten Endah	1,06	17,46
Kecamatan Arcamanik Arcamanik Subdistrict		6,07	100,00

Catatan/Note: ...

Sumber/Source: Profil Kelurahan di Arcamanik/ Arcamanik Subdistrict Office

Tabel
Table 1.1.2

**Tinggi Wilayah di Atas Permukaan Laut (DPL) Menurut
Kelurahan di Kecamatan Arcamanik, 2022**
*Altitude Above Sea Level (DPL) by Village in Arcamanik
SubDistrict, 2022*

No	Kelurahan Village	Tinggi Wilayah (mdpl) Altitude (m a.s.l)
(1)	(2)	(3)
1	Cisaranten Kulon	682
2	Cisaranten Bina Harapan	690
3	Sukamiskin	703
4	Cisaranten Endah	695
Kecamatan Arcamanik Arcamanik Subdistrict		714

Catatan/Note: ...

Sumber/Source: Kantor Kecamatan Arcamanik / Arcamanik Subdistrict Office

Tabel
Table 1.1.3

Jarak Antar Kelurahan, ke Kecamatan Arcamanik dan Ke Pemerintahan Kota Bandung (km), 2022
Distance between Vilages, To Arcamanik Subdistricts and the City Government of Bandung (km), 2022

No	Dari Village	Cisaranten Kulon	Cisaranten Bina Harapan	Sukamiskin
(1)	(2)	(3)	(4)	(5)
1	Cisaranten Kulon	-	1,3	2,4
2	Cisaranten Bina Harapan	1,3	-	2,1
3	Sukamiskin	2,4	2,1	-
4	Cisaranten Endah	2,3	3,7	3,1
5	Kecamatan Arcamanik	0,7	0,6	1,7
6	Pemkot Bandung	11,1	11,1	9,5

Lanjutan Tabel/*Continued Table* 1.1.3

No	Dari Village	Cisaranten Endah	Kecamatan Arcamanik	Pemkot Bandung
(1)	(2)	(6)	(7)	(8)
1	Cisaranten Kulon	2,3	0,7	11,1
2	Cisaranten Bina Harapan	3,7	0,6	11,1
3	Sukamiskin	3,1	1,7	9,5
4	Cisaranten Endah	-	3,1	10,1
5	Kecamatan Arcamanik	3,1	-	10,1
6	Pemkot Bandung	10,1	10,1	-

Catatan/Note:

Sumber/Source: Kantor Kecamatan Arcamanik / Arcamanik Subdistrict Office

Tabel
Table 1.1.4

Jarak Kecamatan Arcamanik Ke Kecamatan Lain dan ke Pemerintahan Kota Bandung, 2022
Distance from Arcamanik Subdistrict to Other Subdistricts and to the City Government of Bandung, 2022

No	Ke Kecamatan : To Subdistrict :	Dari Kecamatan Arcamanik (Km) From Arcamanik Subdistrict (Km)
(1)	(2)	(3)
1	Bandung Kulon	9,2
2	Babakan Ciparay	7,3
3	Bojongloa Kaler	7,2
4	Bojongloa Kidul	5,7
5	Astanaanyar	6,8
6	Regol	4,6
7	Lengkong	5,2
8	Bandung Kidul	9,7
9	Buah Batu	4,9
10	Rancasari	11,8
11	Gedebage	13,4
12	Cibiru	14,7
13	Panyileukan	10,9
14	Ujung Berung	14,8
15	Cinambo	9,1
16	Arcamanik	10,6
17	Antapani	9,1
18	Mandalajati	14,4
19	Kiaracondong	7,8
20	Batununggal	6,2

Lanjutan Tabel/*Continued Table 1.1.4*

No	Ke Kecamatan : To Subdistrict :	Dari Kecamatan Arcamanik (Km) From Arcamanik Subdistrict (Km)
(1)	(2)	(3)
21	Sumur Bandung	6,7
22	Andir	10,2
23	Cicendo	12,8
24	Bandung Wetan	7,7
25	Cibeunying Kidul	9,8
26	Cibeunying Kaler	9,4
27	Coblong	9,5
28	Sukajadi	13
29	Sukasari	15,1
30	Cidadap	13,6
31	Pemkot Bandung	7,7

Catatan/Note: ...

Sumber/Source: Kantor Kecamatan Arcamanik / Arcamanik Subdistrict Office

1.2 KEADAAN IKLIM CLIMATE CONDITION

Tabel 1.2.1 Pengamatan Unsur Iklim Menurut Bulan di Kota Bandung, 2022
Table *Observation of Climate Elements by Month in Bandung Municipality, 2022*

Bulan Month	Suhu/Temperature (°C)			Kelembaban/Humidity (%)		
	Minimum	Rata-rata Average	Maksimum Maximum	Minimum	Rata-rata Average	Maksimum Maximum
(1)	(2)	(3)	(4)	(5)	(6)	(7)
Januari/January	19,50	26,40	31,60	42	66,6	93
Februari/February	19,80	25,00	31,00	44	72,5	95
Maret/March	18,80	26,00	31,40	38	70,2	96
April/April	18,40	25,30	31,40	49	75,3	97
Mei/May	19,00	25,70	31,60	44	73,8	96
Juni/June	17,60	24,50	30,20	44	75,8	95
Juli/July	16,80	25,10	30,60	45	70,5	95
Agustus/August	17,60	25,60	31,00	47	68,8	95
September/September	18,50	25,60	32,20	36	70,3	100
Oktober/October	18,40	25,00	30,60	43	74,9	98
November/November	18,70	25,00	31,00	46	75,8	96
Desember/December	19,40	24,90	31,40	49	75,1	96

Lanjutan Tabel/*Continued Table* 1.2.1

Bulan <i>Month</i>	Kecepatan Angin (m/det) <i>Wind Velocity (m/sec)</i>			Tekanan Udara/ <i>Atmospheric Pressure</i> (mb)		
	Minimum	Rata-rata <i>Average</i>	Maksimum <i>Maximum</i>	Minimum	Rata-rata <i>Average</i>	Maksimum <i>Maximum</i>
(1)	(8)	(9)	(10)	(11)	(12)	(13)
Januari/ <i>January</i>	-	2.1	12.1	7.7	7.7	12.10
Februari/ <i>February</i>	-	1.1	14.1	5.7	5.7	926,7
Maret/ <i>March</i>	-	1.1	12.1	917,7	5.7	926,5
April/ <i>April</i>	-	31.12	9.1	6.7	6.7	1014,6
Mei/ <i>May</i>	-	1.1	9.1	7.7	7.7	926,2
Juni/ <i>June</i>	-	31.12	9.1	7.7	7.7	1012,9
Juli/ <i>July</i>	-	1.1	10.1	7.7	7.7	926,9
Agustus/ <i>August</i>	-	1.1	9.1	7.7	7.7	926,1
September/ <i>September</i>	-	1.1	8.1	6.7	6.7	927,9
Oktober/ <i>October</i>	-	31.12	15.1	7.7	7.7	926,8
November/ <i>November</i>	-	1.1	8.1	918,4	6.7	951,8
Desember/ <i>December</i>	-	1.1	10.1	917,3	5.7	929,8

Lanjutan Tabel/*Continued Table 1.2.1*

Bulan Month	Jumlah Curah Hujan Number of Precipitation (mm)	Jumlah Hari Hujan (hari) Number of Rainy Days (day)	Penyinaran Matahari Duration of Sunshine (%)
(1)	(14)	(15)	(16)
Januari/ <i>January</i>	59,5	20	5,7
Februari/ <i>February</i>	117,1	21	3,3
Maret/ <i>March</i>	238,9	25	4,8
April/ <i>April</i>	336,2	28	4,7
Mei/ <i>May</i>	146,9	25	5,1
Juni/ <i>June</i>	150,6	20	4,7
Juli/ <i>July</i>	98,5	23	6
Agustus/ <i>August</i>	29,9	26	6
September/ <i>September</i>	182,2	26	4,9
Oktober/ <i>October</i>	366,7	30	2,9
November/ <i>November</i>	307,2	28	3,9
Desember/ <i>December</i>	277,7	29	3,5

Catatan/*Note:*Sumber/*Source:* Badan Meteorologi Klimatologi dan Geofisika Stasiun Bandung/ *Meteorology, Climatology and Geophysics Agency for Bandung Station*

BAB
Chapter

02

PEMERINTAHAN
GOVERNMENT

Kecamatan
Subdistrict

ARCAMANIK

Terdiri dari
Consist of

289

RW

4

Kelurahan
village

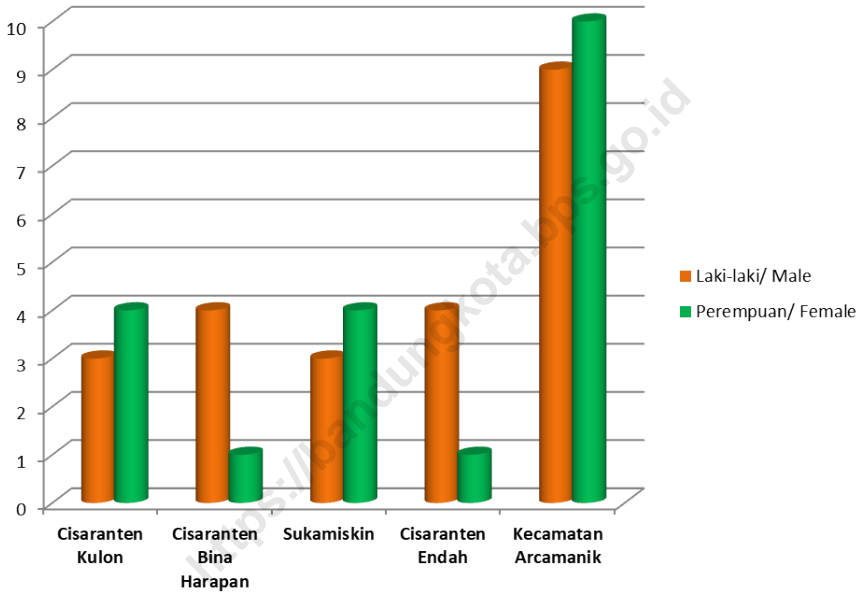
54

RT
neighborhood



Gambar 2.1
Figures

Jumlah Pegawai Negeri Sipil Menurut Kelurahan dan Jenis Kelamin di Kecamatan Arcamanik, 2022
Ciivil Servants Numbers by Village and Gender in Arcamanik Subdistrict, 2022

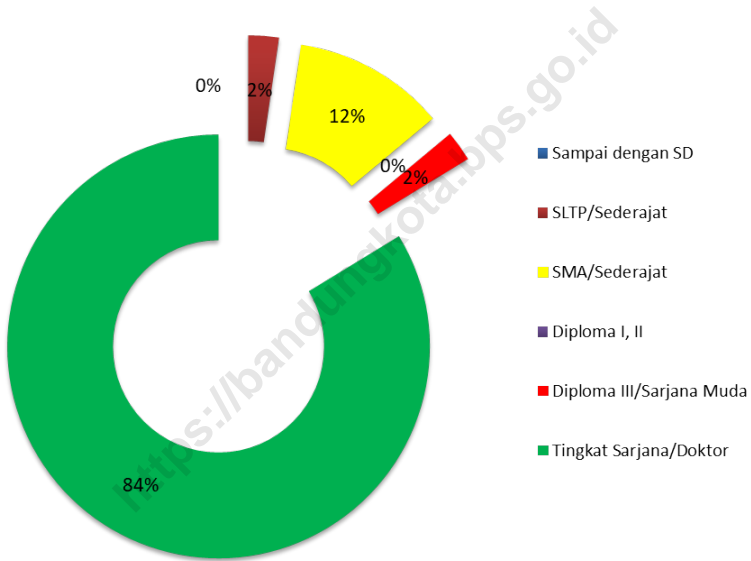


Catatan/Note: ...

Sumber/Source: Kantor Kecamatan Arcamanik/ Arcamanik Subdistrict Office

Gambar 2.2
Figures

Persentase Pegawai Negeri Sipil Menurut Tingkat Pendidikan Tertinggi yang Ditamatkan di Kecamatan Arcamanik, 2022
Percentage of Civil Servants by Highest Education Level Completed in Arcamanik Subdistrict, 2022



Catatan/Note: ...

Sumber/Source: Kantor Kecamatan Arcamanik/ Arcamanik Subdistrict Office

2.1 WILAYAH ADMINISTRATIF ADMINISTRATIVE AREA

Tabel 2.1.1 Jumlah Rukun Warga (RW) dan Rukun Tetangga (RT) di Kecamatan Arcamanik, 2018-2022
Table *Number of Hamlet and Neighbourhood in Arcamanik Subdistrict, 2018-2022*

Kelurahan <i>Village</i>	Banyaknya RT dan RW <i>Lots of Neighbourhood and Hamlet</i>	
	RT <i>Neighbourhood</i>	RW <i>Hamlet</i>
(1)	(2)	(3)
2018	289	53
2019	289	53
2020	289	53
2021	289	54
2022	289	54

Catatan/Note: ...

Sumber/Source: Kantor Kecamatan Arcamanik/ *Arcamanik Subdistrict Office*

Tabel 2.1.2 Jumlah Rukun Warga (RW) dan Rukun Tetangga (RT) Menurut Kelurahan di Kecamatan Arcamanik, 2022
Table *Number of Hamlet and Neighbourhood by Village in Arcamanik Subdistrict, 2022*

	Kelurahan Village	RT Neighbourhood	RW Hamlet
	(1)	(2)	(3)
1	Cisaranten Kulon	79	13
2	Cisaranten Bina Harapan	49	12
3	Sukamiskin	92	17
4	Cisaranten Endah	69	12
	Kecamatan Arcamanik Arcamanik Subdistrict	289	54

Catatan/Note: ...

Sumber/Source: Kantor Kecamatan Arcamanik/ Arcamanik Subdistrict Office

2.2 PEMERINTAHAN GOVERNMENT

Tabel 2.2.1 **Jumlah Pegawai Negeri Sipil Menurut Kelurahan dan Jenis Kelamin di Kecamatan Arcamanik, 2022**
Table *Number of Civil Servants by Urban Village and Gender in Arcamanik SubDistrict, 2022*

	Kelurahan <i>Village</i>	Jenis Kelamin <i>Gender</i>		Jumlah <i>Total</i>
		Laki-laki <i>Male</i>	Perempuan <i>Female</i>	
	(1)	(2)	(3)	(4)
1	Cisaranten Kulon	3	4	7
2	Cisaranten Bina Harapan	4	1	5
3	Sukamiskin	3	4	7
4	Cisaranten Endah	4	1	5
5	Kecamatan Arcamanik	9	10	19
	Jumlah/Total	23	20	43

Catatan/Note: ...

Sumber/Source: Kantor Kecamatan Arcamanik/ Arcamanik Subdistrict Office

Tabel
Table 2.2.2

Jumlah Pegawai Negeri Sipil Menurut Tingkat Pendidikan Tertinggi yang di Tamatkan dan Jenis Kelamin di Kecamatan Arcamanik, 2022
Number of Civil Servants by Highest Education Level and Gender in Arcamanik Subdistrict, 2022

Pendidikan Terakhir <i>Last Education</i>	Jenis Kelamin <i>Sex</i>		Jumlah <i>Total</i>
	Laki-laki <i>Male</i>	Perempuan <i>Female</i>	
(1)	(2)	(3)	(4)
Sampai dengan SD <i>Up to Primary School</i>	-	-	-
SLTP/Sederajat <i>General Vocational Junior High School</i>	1	-	1
SMA/Sederajat <i>General/Vocational Senior High School</i>	5	-	5
Diploma I, II <i>Diploma I,II</i>	-	-	-
Diploma III/Sarjana Muda <i>Diploma III/Bachelor</i>	-	1	1
Tingkat Sarjana/Doktor <i>University Graduates/Ph.D</i>	17	19	36
Jumlah/Total	23	20	43

Catatan/Note: ...

Sumber/Source: Kantor Kecamatan Arcamanik/ Arcamanik Subdistrict Office

Tabel
Table 2.2.3

**Jumlah Pegawai Negeri Sipil Menurut Golongan
Kepangkatan dan Jenis Kelamin di Kecamatan Arcamanik,
2022**

**Number of Civil Servants by Hierarchy and Sex in the
Subdistrict of Arcamanik, 2022**

Golongan Kepangkatan <i>Hierarchy</i>	Jenis Kelamin <i>Sex</i>		Jumlah <i>Total</i>
	Laki-laki <i>Male</i>	Perempuan <i>Female</i>	
(1)	(2)	(3)	(4)
I/A (Juru Muda/ <i>Junior Clerk</i>)	-	-	-
I/B (Juru Muda Tingkat I/ <i>First Class Junior Clerk</i>)	-	-	-
I/C (Juru/ <i>Clerk</i>)	-	-	-
I/D (Juru Tingkat I/ <i>First Class Clerk</i>)	-	-	-
Golongan I/<i>Range I</i>	-	-	-
II/A (Pengatur Muda/ <i>Junior Supervisor</i>)	1	-	1
II/B (Pengatur Muda Tingkat I/ <i>First Class Junior Supervisor</i>)	-	-	-
II/C (Pengatur/ <i>Supervisor</i>)	2	1	3
III/D (Pengatur Tingkat I/ <i>First Class Supervisor</i>)	1	-	1
Golongan II/<i>Range II</i>	4	1	5
III/A (Penata Muda/ <i>Junior Superintendent</i>)	7	3	10
III/B (Penata Muda Tingkat I/ <i>First Class Junior Superintendent</i>)	4	3	7
III/C (Penata/ <i>Superintendent</i>)	3	6	9
III/D (Penata Tingkat I/ <i>First Class Superintendent</i>)	2	3	5
Golongan III/<i>Range III</i>	16	15	31

Lanjutan Tabel/Continued Table 2.2.3

Golongan Kepangkatan <i>Hierarchy</i>	Jenis Kelamin <i>Sex</i>		Jumlah <i>Total</i>
	Laki-laki <i>Male</i>	Perempuan <i>Female</i>	
(1)	(2)	(3)	(4)
IV/A (Pembina Muda/ <i>Junior Administrator</i>)	2	4	6
IV/B (Pembina Muda Tingkat I/ <i>First Class Junior Administrator</i>)	1	-	1
IV/C (Pembina/ <i>Administrator</i>)	-	-	-
IV/D (Pembina Tingkat I/ <i>First Class Administrator</i>)	-	-	-
Golongan IV/Range IV	3	4	7
Jumlah/Total	23	20	43

Catatan/Note: ...

Sumber/Source: Kantor Kecamatan Arcamanik/ *Arcamanik Subdistrict Office*



PENDUDUK DAN KETENAGAKERJAAN *POPULATION AND EMPLOYMENT*

Jumlah Penduduk Kecamatan *Subdistrict Population*

ARCAMANIK

81 088 jiwa
people

Kelurahan **Cisaranten Kulon** adalah kelurahan yang memiliki penduduk terbanyak yaitu **25 916** jiwa
Kelurahan Cisaranten Kulon is the one with the largest population, namely 25 916 people

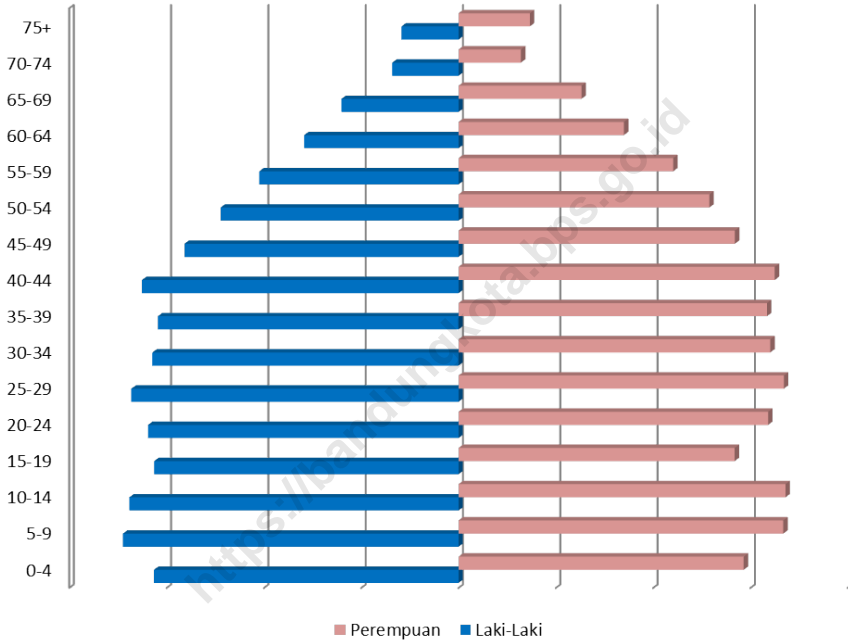


3. Penduduk dan Ketenagakerjaan/*Population and Employment*

<https://bandungkota.bps.go.id>

Gambar 3.1
Figures

Piramida Penduduk Kecamatan Arcamanik, 2022
Population Pyramid of Arcamanik Subdistrict, 2022

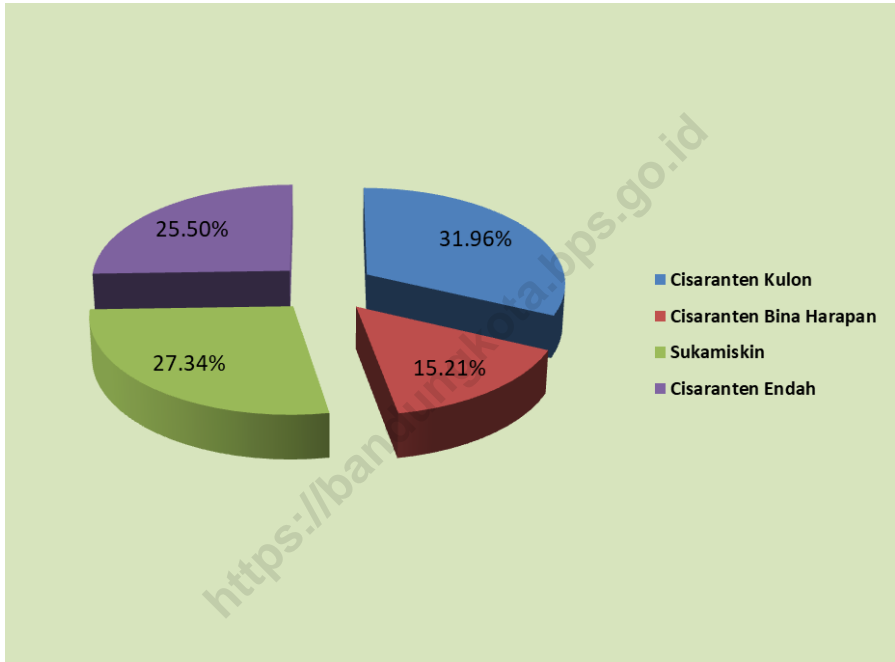


Catatan/Note:

Sumber/Source: Dinas Kependudukan dan Pencatatan Sipil Kota Bandung, Data Konsolidasi Bersih Kementerian Dalam Negeri Semester II Tahun 2022 (diolah) / Population and Civil Registration Office of Bandung Municipality (processed)

Gambar 3.1
Figures

Persentase Penduduk di Kecamatan Arcamanik, 2022
Percentage of Population in of Arcamanik Subdistrict, 2022



ataan/Note:

Sumber/Source: Dinas Kependudukan dan Pencatatan Sipil Kota Bandung, Data Konsolidasi Bersih Kementerian Dalam Negeri Semester II Tahun 2022 (diolah) / Population and Civil Registration Office of Bandung Municipality

Tabel 3.1
Table

Persentase Penduduk, Kepadatan penduduk dan Rasio Jenis Kelamin di Kecamatan Arcamanik, 2022
Population Percentage, Population Density and Population Sex Ratio in Arcamanik Subdistrict, 2022

Kelurahan Village	Persentase Penduduk Percentage of Population	Kepadatan Penduduk Per Km Population Density per km
(1)	(2)	(3)
Cisaranten Kulon	31.96	14 162
Cisaranten Bina Harapan	15.21	10 107
Sukamiskin	27.34	11 310
Cisaranten Endah	25.50	19 505
Kecamatan Arcamanik Arcamanik Subdistrict	100.00	13 359

Lanjutan Tabel/*Continued Table 3.1*

Kelurahan <i>Village</i>	Penduduk <i>/ Population</i>		Jumlah <i>Total</i>	Ratio Jenis Kelamin <i>Gender Ratio (%)</i>
	Laki Laki <i>Male</i>	Perempuan <i>Female</i>		
(1)	(4)	(5)	(5)	(6)
Cisaranten Kulon	12 959	12 957	25 916	100,02
Cisaranten Bina Harapan	6 199	6 131	12 330	101,11
Sukamiskin	10 919	11 248	22 167	97,08
Cisaranten Endah	10 432	10 243	20 675	101,85
Kecamatan Arcamanik Arcamanik Subdistrict	40 509	40 579	81 088	99,83

atatan/*Note:*

Sumber/*Source:* Dinas Kependudukan dan Pencatatan Sipil Kota Bandung, Data Konsolidasi Bersih Kementerian Dalam Negeri Semester II Tahun 2022 (diolah) / *Population and Civil Registration Office of Bandung Municipality*

**Tabel
Table 3.2**

Penduduk Kecamatan Arcamanik Menurut Tingkat Pendidikan Semester II, 2022
Population in Arcamanik Subdistrict by Education Semester II, 2022

Tingkat Pendidikan <i>Level of Education</i>	Penduduk <i>/ Population</i>		Jumlah <i>Total</i>
	Laki Laki <i>Male</i>	Perempuan <i>Female</i>	
(1)	(2)	(3)	(4)
Tidak/Belum Sekolah <i>No Schooling</i>	7 111	6 825	13 936
Belum Tamat SD/ Sederajat <i>Not Yet Completed Primary School</i>	3 489	3 260	6 749
Tamat SD/ Sederajat <i>Primary School</i>	3 418	4 377	7 795
SLTP/ Sederajat <i>Junior High School</i>	4 556	4 887	9 443
SLTA/ Sederajat <i>Senior High School</i>	12 181	11 619	23 800
Di / DII	311	471	782
DIII	1 595	2 124	3 719
DIV / SI <i>Bachelor</i>	6 457	6 081	12 538
S2 <i>Master</i>	1 207	850	2 057
S3 <i>Doctoral</i>	184	85	269
Kecamatan Arcamanik <i>Arcamanik Subdistrict</i>	40 509	40 579	81 088

ataan/Note:

Sumber/Source: Dinas Kependudukan dan Pencatatan Sipil Kota Bandung, Data Konsolidasi Bersih Kementerian Dalam Negeri Semester II Tahun 2022 (diolah)/ *Population and Civil Registration Office of Bandung Municipality*

Tabel 3.3 Jumlah Penduduk Menurut Jenis Kelamin di Arcamanik, 2022
Table 3.3 Population by Gender in Arcamanik Subdistrict, 2022

Kelurahan Village	Semester I		Semester II	
	Laki Laki Male	Perempuan Female	Laki Laki Male	Perempuan Female
(1)	(2)	(3)	(4)	(5)
Cisaranten Kulon	12 781	12 755	12 959	12 957
Cisaranten Bina Harapan	6 182	6 146	6 199	6 131
Sukamiskin	10 906	11 211	10 919	11 248
Cisaranten Endah	10 305	10 101	10 432	10 243
Kecamatan Arcamanik Arcamanik Subdistrict	40 174	40 213	40 509	40 579

Catatan/Note:

Sumber/Source: Semester I: Dinas Kependudukan dan Pencatatan Sipil Kota Bandung, diakses dari data.bandung.go.id tanggal 31-08-2023 (diolah)
 Semester II: Dinas Kependudukan dan Pencatatan Sipil Kota Bandung, Data Konsolidasi Bersih Kementerian Dalam Negeri Semester II Tahun 2022 (diolah)/
 Population and Civil Registration Office of Bandung Municipality

Tabel 3.4 Jumlah Penduduk Menurut Status Perkawinan di Kecamatan Arcamanik, 2022
Table 3.4 Population of Arcamanik Subdistrict by Marital Status, 2022

Kelurahan Village	Belum Kawin Not Married	Kawin Married	Cerai Hidup Live Divorce	Cerai Mati Dead Divorce
(1)	(2)	(3)	(4)	(5)
Cisaranten Kulon
Cisaranten Bina Harapan
Sukamiskin
Cisaranten Endah
Kecamatan Arcamanik Arcamanik Subdistrict	36 851	39 724	1 690	2 823

atatan/Note:

Sumber/Source: Dinas Kependudukan dan Pencatatan Sipil Kota Bandung, Data Konsolidasi Bersih Kementerian Dalam Negeri Semester II Tahun 2022 (diolah)/ Population and Civil Registration Office of Bandung Municipality

Tabel
Table 3.5

Penduduk Kecamatan Arcamanik Menurut Kelompok Umur Semester II, 2022
Population of Arcamanik Subdistrict by age group Semester II, 2022

Kelompok Umur <i>Age Group</i>	Jenis Kelamin <i>Sex</i>		Jumlah <i>Total</i>
	laki-laki <i>Male</i>	Perempuan <i>Female</i>	
(1)	(2)	(3)	(4)
0-4	3 131	2 931	6 062
5-9	3 449	3 338	6 787
10-14	3 383	3 360	6 743
15-19	3 129	2 838	5 967
20-24	3 191	3 182	6 373
25-29	3 363	3 344	6 707
30-34	3 147	3 204	6 351
35-39	3 090	3 170	6 260
40-44	3 254	3 250	6 504
45-49	2 817	2 840	5 657
50-54	2 446	2 578	5 024
55-59	2 049	2 206	4 255
60-64	1 587	1 700	3 287
65-69	1 204	1 264	2 468
70-74	682	641	1 323
75+	587	733	1 320
Dependency Ratio	44,30	43,33	43,81
Jumlah/Total	40 509	40 579	81 088

atatan/Note:

Sumber/Source: Dinas Kependudukan dan Pencatatan Sipil Kota Bandung, Data Konsolidasi Bersih Kementerian Dalam Negeri Semester II Tahun 2022 (diolah)/ *Population and Civil Registration Office of Bandung Municipality*

Tabel
Table 3.5.a

Penduduk Kelurahan Cisaranten Kulon di Kecamatan Arcamanik Menurut Kelompok Umur Semester II, 2022
Population of Cisaranten Kulon Village in Arcamanik Subdistrict by age group Semester II, 2022

Kelompok Umur <i>Age Group</i>	Jenis Kelamin <i>Sex</i>		Jumlah <i>Total</i>
	laki-laki <i>Male</i>	Perempuan <i>Female</i>	
(1)	(2)	(3)	(4)
0-4	1 048	1 008	2 056
5-9	1 197	1 191	2 388
10-14	1 148	1 108	2 256
15-19	1 021	877	1 898
20-24	984	970	1 954
25-29	1 008	1 040	2 048
30-34	1 038	1 077	2 115
35-39	1 024	1 079	2 103
40-44	1 091	1 069	2 160
45-49	925	951	1 876
50-54	787	774	1 561
55-59	574	594	1 168
60-64	426	457	883
65-69	312	383	695
70-74	200	170	370
75+	176	209	385
Dependency Ratio	45,97	45,78	45,87
Jumlah/Total	12 959	12 957	25 916

atatan/Note:

Sumber/Source: Dinas Kependudukan dan Pencatatan Sipil Kota Bandung, Data Konsolidasi Bersih Kementerian Dalam Negeri Semester II Tahun 2022 (diolah)/ *Population and Civil Registration Office of Bandung Municipality*

Tabel
Table 3.5.b

Penduduk Kelurahan Cisaranten Bina Harapan di Kecamatan Arcamanik Menurut Kelompok Umur Semester II, 2022
Population of Cisaranten Bina Harapan Village in Arcamanik Subdistrict by age group Semester II, 2022

Kelompok Umur <i>Age Group</i>	Jenis Kelamin <i>Sex</i>		Jumlah <i>Total</i>
	laki-laki <i>Male</i>	Perempuan <i>Female</i>	
(1)	(2)	(3)	(4)
0-4	489	442	931
5-9	551	497	1 048
10-14	559	551	1 110
15-19	469	474	943
20-24	474	505	979
25-29	497	443	940
30-34	451	422	873
35-39	437	457	894
40-44	538	526	1 064
45-49	461	488	949
50-54	373	378	751
55-59	323	297	620
60-64	200	234	434
65-69	171	203	374
70-74	117	99	216
75+	89	115	204
Dependency Ratio	46,79	45,15	45,97
Jumlah/Total	6 199	6 131	12 330

atatan/Note:

Sumber/Source: Dinas Kependudukan dan Pencatatan Sipil Kota Bandung, Data Konsolidasi Bersih Kementerian Dalam Negeri Semester II Tahun 2022 (diolah) / *Population and Civil Registration Office of Bandung Municipality*

Tabel
Table 3.5.c

Penduduk Kelurahan Sukamiskin di Kecamatan Arcamanik Menurut Kelompok Umur Semester II, 2022
Population of Sukamiskin Village in Arcamanik Subdistrict by age group Semester II, 2022

Kelompok Umur <i>Age Group</i>	Jenis Kelamin <i>Sex</i>		Jumlah <i>Total</i>
	laki-laki <i>Male</i>	Perempuan <i>Female</i>	
(1)	(2)	(3)	(4)
0-4	779	785	1 564
5-9	869	809	1 678
10-14	827	855	1 682
15-19	787	723	1 510
20-24	840	816	1 656
25-29	916	957	1 873
30-34	869	918	1 787
35-39	871	895	1 766
40-44	812	830	1 642
45-49	705	682	1 387
50-54	635	715	1 350
55-59	591	738	1 329
60-64	553	590	1 143
65-69	446	439	885
70-74	223	247	470
75+	196	249	445
Dependency Ratio	44,07	43,03	43,54
Jumlah/Total	10 919	11 248	22 167

atatan/Note:

Sumber/Source: Dinas Kependudukan dan Pencatatan Sipil Kota Bandung, Data Konsolidasi Bersih Kementerian Dalam Negeri Semester II Tahun 2022 (diolah)/ *Population and Civil Registration Office of Bandung Municipality*

Tabel
Table 3.5.d

Penduduk Kelurahan Cisaranten Endah di Kecamatan Arcamanik Menurut Kelompok Umur Semester II, 2022
Population of Cisaranten Endah Village in Arcamanik Subdistrict by age group Semester II, 2022

Kelompok Umur Age Group	Jenis Kelamin Sex		Jumlah Total
	laki-laki Male	Perempuan Female	
(1)	(2)	(3)	(4)
0-4	815	696	1 511
5-9	832	841	1 673
10-14	849	846	1 695
15-19	852	764	1 616
20-24	893	891	1 784
25-29	942	904	1 846
30-34	789	787	1 576
35-39	758	739	1 497
40-44	813	825	1 638
45-49	726	719	1 445
50-54	651	711	1 362
55-59	561	577	1 138
60-64	408	419	827
65-69	275	239	514
70-74	142	125	267
75+	126	160	286
Dependency Ratio	41,11	39,63	40,37
Jumlah/Total	10 432	10 243	20 675

atatan/Note:

Sumber/Source: Dinas Kependudukan dan Pencatatan Sipil Kota Bandung, Data Konsolidasi Bersih Kementerian Dalam Negeri Semester II Tahun 2022 (diolah) / Population and Civil Registration Office of Bandung Municipality

Tabel 3.6
Table

Penduduk Kecamatan Arcamanik Menurut Usia Sekolah Semester II, 2022
Population of Arcamanik Subdistrict by School Age, 2022

Usia Sekolah <i>School Age</i>	Laki-laki <i>Male</i>	Perempuan <i>Female</i>	Jumlah <i>Total</i>
(1)	(2)	(3)	(4)
0-3
4-6
Usia SD	8 265
Usia SLTP	3 854
Usia SLTA	3 447
Usia PT	7 660
Jumlah <i>Total</i>	23 226

Catatan/Note:

Sumber/Source: Dinas Kependudukan dan Pencatatan Sipil Kota Bandung, Data Konsolidasi Bersih Kementerian Dalam Negeri Semester II Tahun 2022/ *Population and Civil Registration Office of Bandung Municipality*

Tabel 3.6.a Penduduk Kelurahan Cisaranten Kulon di Kecamatan Arcamanik Menurut Usia Sekolah Semester II, 2022
Table *Population of Cisaranten Kulon Village in Arcamanik Subdistrict by School Age, 2022*

Usia Sekolah <i>School Age</i>	Laki-laki <i>Male</i>	Perempuan <i>Female</i>	Jumlah <i>Total</i>
(1)	(2)	(3)	(4)
0-3
4-6
SD sederajat	2 849
SMP sederajat	1 243
SMA sederajat	1 083
Perguruan Tinggi	2 372
Jumlah <i>Total</i>	7 547

Catatan/Note:

Sumber/Source: Dinas Kependudukan dan Pencatatan Sipil Kota Bandung, Data Konsolidasi Bersih Kementerian Dalam Negeri Semester II Tahun 2022

Tabel
Table 3.6.b

Penduduk Kelurahan Cisaranten Bina Harapan di Kecamatan Arcamanik Menurut Usia Sekolah Semester II, 2022
Population of Cisaranten Bina Harapan Village in Arcamanik Subdistrict by School Age, 2022

Usia Sekolah <i>School Age</i>	Laki-laki <i>Male</i>	Perempuan <i>Female</i>	Jumlah <i>Total</i>
(1)	(2)	(3)	(4)
0-3
4-6
SD sederajat	1 324
SMP sederajat	649
SMA sederajat	532
Perguruan Tinggi	1 179
Jumlah <i>Total</i>	3 684

Catatan/Note:

Sumber/Source: Dinas Kependudukan dan Pencatatan Sipil Kota Bandung, Data Konsolidasi Bersih Kementerian Dalam Negeri Semester II Tahun 2022

Tabel
Table 3.6.c

Penduduk Kelurahan Sukamiskin di Kecamatan Arcamanik Menurut Usia Sekolah Semester II, 2022
Population of Sukamiskin Village in Arcamanik Subdistrict by School Age, 2022

Usia Sekolah <i>School Age</i>	Laki-laki <i>Male</i>	Perempuan <i>Female</i>	Jumlah <i>Total</i>
(1)	(2)	(3)	(4)
0-3
4-6
SD sederajat	2 041
SMP sederajat	943
SMA sederajat	879
Perguruan Tinggi	1 993
Jumlah <i>Total</i>	5 856

Catatan/Note:

Sumber/Source: Dinas Kependudukan dan Pencatatan Sipil Kota Bandung, Data Konsolidasi Bersih Kementerian Dalam Negeri Semester II Tahun 2022/ *Population and Civil Registration Office of Bandung Municipality*

Tabel
Table 3.6.d

Penduduk Kelurahan Cisaranten Endah di Kecamatan Arcamanik Menurut Usia Sekolah Semester II, 2022
Population of Cisaranten Endah Village in Arcamanik Subdistrict by School Age, 2022

Usia Sekolah <i>School Age</i>	Laki-laki <i>Male</i>	Perempuan <i>Female</i>	Jumlah <i>Total</i>
(1)	(2)	(3)	(4)
0-3
4-6
SD sederajat	2 051
SMP sederajat	1 019
SMA sederajat	953
Perguruan Tinggi	2 116
Jumlah <i>Total</i>	6 139

Catatan/Note:

Sumber/Source: Dinas Kependudukan dan Pencatatan Sipil Kota Bandung, Data Konsolidasi Bersih Kementerian Dalam Negeri Semester II Tahun 2022/ *Population and Civil Registration Office of Bandung Municipality*

Tabel
Table 3.7**Angka Ketergantungan Menurut Kelurahan di Kecamatan Arcamanik Semester II, 2022**
Dependency Rate by Village in Arcamanik Subdistrict Semester II, 2022

Kelurahan Village	Angka Ketergantungan Dependency Number
(1)	(2)
Cisaranten Kulon	...
Cisaranten Bina Harapan	...
Sukamiskin	...
Cisaranten Endah	...
Kecamatan Arcamanik	43,81

Catatan/Note:

Sumber/Source: Dinas Kependudukan dan Pencatatan Sipil Kota Bandung, Data Konsolidasi Bersih Kementerian Dalam Negeri Semester II Tahun 2022/ Population and Civil Registration Office of Bandung Municipality

Tabel 3.8
Table

Jumlah Kelahiran dan Kematian Menurut Jenis Kelamin dan Kelurahan di Kecamatan Arcamanik, 2022
Population of Births and Deaths by Gender and Village in Arcamanik Subdistrict, 2022

Kelurahan <i>Village</i>	Kelahiran (Orang) <i>/ Birth (People)</i>		Jumlah <i>Total</i>
	Laki Laki <i>Male</i>	Perempuan <i>Female</i>	
(1)	(2)	(3)	(4)
Cisaranten Kulon	2	3	5
Cisaranten Bina Harapan	2	1	3
Sukamiskin	6	9	15
Cisaranten Endah	4	3	7
Kecamatan Arcamanik <i>Arcamanik Subdistrict</i>	14	16	30

Lanjutan Tabel/*Continued Table 3.8*

Kelurahan <i>Village</i>	Kematian(Orang) <i>/ Death (People)</i>		Jumlah <i>Total</i>
	Laki Laki <i>Male</i>	Perempuan <i>Female</i>	
(1)	(2)	(3)	(4)
Cisaranten Kulon	8	6	14
Cisaranten Bina Harapan	2	2	4
Sukamiskin	4	7	11
Cisaranten Endah	2	1	3
Kecamatan Arcamanik <i>Arcamanik Subdistrict</i>	16	16	32

Catatan/*Note:*Sumber/*Source:* Kantor Kecamatan Arcamanik/*Arcamanik Subdistrict Office*

Tabel 3.9
Table

Jumlah Penduduk Datang dan Pindah Menurut Jenis Kelamin dan Kelurahan di Kecamatan Arcamanik, 2022
Population of Coming and Moving by Gender and Village in Arcamanik Subdistrict, 2022

Kelurahan <i>Village</i>	Datang (Orang) <i>/ Coming in (People)</i>		Jumlah <i>Total</i>
	Laki Laki <i>Male</i>	Perempuan <i>Female</i>	
(1)	(2)	(3)	(4)
Cisaranten Kulon	31	27	58
Cisaranten Bina Harapan	5	4	9
Sukamiskin	7	21	28
Cisaranten Endah	3	3	6
Kecamatan Arcamanik <i>Arcamanik Subdistrict</i>	46	55	101

Lanjutan Tabel/Continued Table 3.9

Kelurahan <i>Village</i>	Pindah (Orang) <i>/ Moving (People)</i>		Jumlah <i>Total</i>
	Laki Laki <i>Male</i>	Perempuan <i>Female</i>	
(1)	(2)	(3)	(4)
Cisaranten Kulon	18	20	38
Cisaranten Bina Harapan	-	2	2
Sukamiskin	20	22	42
Cisaranten Endah	9	8	17
Kecamatan Arcamanik <i>Arcamanik Subdistrict</i>	47	52	99

Catatan/Note:

Sumber/Source: Kantor Kecamatan Arcamanik/ *Arcamanik Subdistrict Office*

Tabel 3.10
Table

Jumlah Penduduk Menurut Jenis Mata Pencaharian di Kecamatan Arcamanik, 2022
Total Population by Type of Livelihood in Arcamanik Subdistrict, 2022

Kelurahan <i>Village</i>	Jenis Mata Pencaharian <i>Type of Livelihood</i>		
	Aparatur Pejabat Negara <i>Civil Servant</i>	TNI/POLRI <i>Army/Police</i>	Pegawai Swasta <i>Private Employees</i>
(1)	(2)	(3)	(4)
Cisaranten Kulon	715	121	4 459
Cisaranten Bina Harapan	289	28	2 042
Sukamiskin	730	191	3 414
Cisaranten Endah	458	63	3 469
Kecamatan Arcamanik Arcamanik Subdistrict	2 192	403	13 384

Lanjutan Tabel/*Continued Table 3.10*

Kelurahan Village	Jenis Mata Pencarian Type of Livelihood		
	Karyawan BUMN/BUMD BUMN/BUMD Employees	Wiraswasta Entrepreneur	Pelajar/Mahasiswa Student
(1)	(5)	(6)	(7)
Cisaranten Kulon	414	1 927	5 574
Cisaranten Bina Harapan	86	642	2 568
Sukamiskin	473	1 442	4 733
Cisaranten Endah	370	1 468	4 636
Kecamatan Arcamanik Arcamanik Subdistrict	1 343	5 479	17 511

Lanjutan Tabel/*Continued Table* 3.10

Kelurahan <i>Village</i>	Jenis Mata Pencarian <i>Type of Livelihood</i>			
	Tenaga Medis <i>Medical Worker</i>	Pensiunan <i>Retired</i>	Pengajar <i>Teacher</i>	Lainnya <i>Others</i>
(1)	(8)	(9)	(10)	(11)
Cisaranten Kulon	118	459	293	11 836
Cisaranten Bina Harapan	26	191	99	6 359
Sukamiskin	181	800	351	9 852
Cisaranten Endah	89	324	218	9 580
Kecamatan Arcamanik <i>Arcamanik Subdistrict</i>	414	1 774	961	37 627

Catatan/*Note*:

Sumber/*Source* : Dinas Kependudukan dan Pencatatan Sipil Kota Bandung, Data Konsolidasi Bersih Kementerian Dalam Negeri Semester II Tahun 2022 (diolah)/ *Population and Civil Registration Office of Bandung Municipality*

BAB
Chapter

04

**SOSIAL DAN
KESEJAHTERAAN
RAKYAT**
SOCIAL AND WELFARE

Sarana Peribadatan di Kecamatan
Religious Facilities in Subdistrict

ARCAMANIK

Mushala
Pray Room
55



Masjid
Mosque
94



Gereja
Church
1



Pura
Temple
0



Klenteng
0



Kapel
0

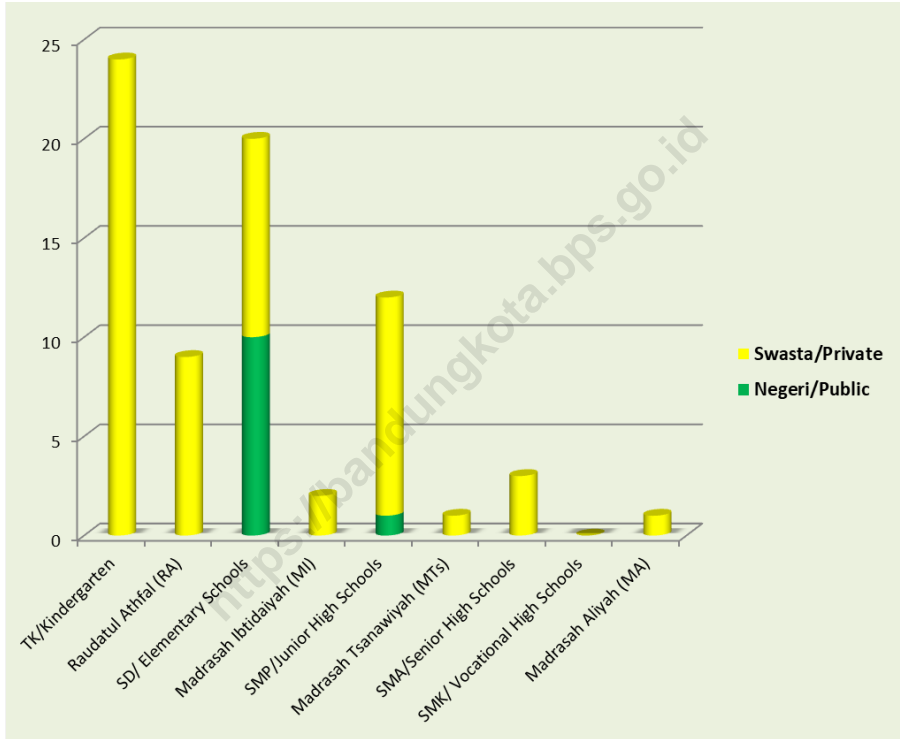


Vihara
0



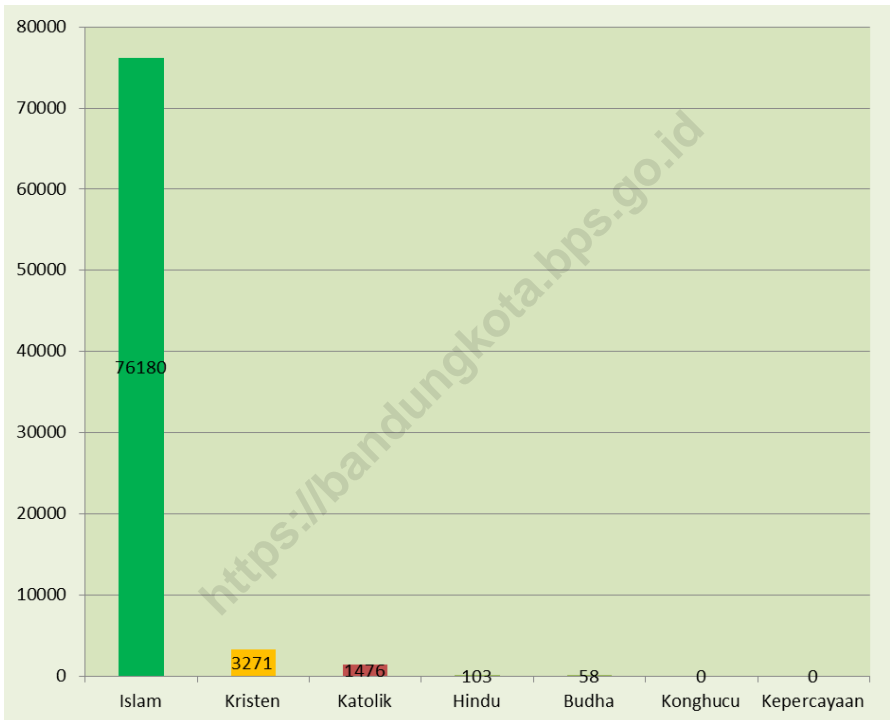
Gambar 4.1
Figures

Jumlah Sekolah Menurut Tingkat Pendidikan di Kecamatan Arcamanik, 2022/2023
Number of Schools by Educational Level in Arcamanik Subdistrict, 2022/2023



Catatan/Note: ³Seluruh Raudatul Athfal (RA) berstatus swasta/All Raudatul Athfal (RA) are private
 Sumber/Source: ¹ Kementerian Pendidikan dan Kebudayaan, data semester ganjil/ Ministry of Education and Culture, odd semester report
² Kementerian Agama, EMIS, data semester ganjil/ Ministry of Religious Affairs, EMIS, odd semester report data

Gambar 4.2 Jumlah Penduduk Menurut Agama yang Dianut di Kecamatan Arcamanik, 2022
Figures 4.2 Total of Population by Religion Adhered to in Arcamanik Subdistrict, 2022



Catatan/Note: ¹

Sumber/Source: Kantor Kecamatan Arcamanik/ Arcamanik Subdistrict Office

4.1 PENDIDIKAN EDUCATION

Tabel 4.1.1 Banyaknya Kelurahan yang Memiliki Fasilitas Sekolah Menurut Tingkat Pendidikan di Kecamatan Arcamanik, 2021
Number of Kelurahan Having Educational Facilities by Educational Level in Arcamanik Subdistrict, 2021

Tingkat Pendidikan <i>Educational Level</i>	2021
(1)	(2)
Sekolah Dasar (SD) <i>Primary School</i>	4
Madrasah Ibtidaiyah (MI) <i>Madrasah Ibtidaiyah</i>	...
Sekolah Menengah Pertama (SMP) <i>Junior High School</i>	4
Madrasah Tsanawiyah (MTs) <i>Madrasah Tsanawiyah (MTs)</i>	...
Sekolah Menengah Atas (SMA) <i>Senior High School</i>	2
Sekolah Menengah Kejuruan (SMK) <i>Vocational High School</i>	2
Madrasah Aliyah (MA) <i>Madrasah Aliyah</i>	...
Akademi/Perguruan Tinggi <i>Academy/University</i>	2

Catatan/Note:

Sumber/Source: BPS, Pendataan Potensi Desa (Podes) 2021/BPS-Statistics Indonesia, Village Potential Data Collecting 2021

Tabel 4.1.2
Table

Jumlah Sekolah Menurut Tingkat Pendidikan di Kecamatan Arcamanik, 2021/2022 dan 2022/2023
Number of Schools by Educational Level in Arcamanik Subdistrict, 2021/2022 and 2022/2023

Tingkat Pendidikan Educational Level	Negeri/Public		Swasta/Private		Jumlah/Total	
	2021/2022	2022/2023	2021/2022	2022/2023	2021/2022	2022/2023
(1)	(2)	(3)	(4)	(5)	(6)	(7)
Taman Kanak-Kanak (TK) ¹ /Kindergarten ¹	-	-	22	24	22	24
Raudatul Athfal (RA) ² Raudatul Athfal (RA) ²	-	-	9	9	9	9
Sekolah Dasar (SD) ¹ Elementary Schools ¹	10	10	9	10	19	20
Madrasah Ibtidaiyah (MI) ² /Madrasah Ibtidaiyah (MI) ²	-	-	2	2	2	2
Sekolah Menengah Pertama (SMP) ¹ /Junior High Schools ¹	1	1	11	11	12	12
Madrasah Tsanawiyah (MTs) ² /Madrasah Tsanawiyah (MTs) ²	-	-	1	1	1	1
Sekolah Menengah Atas (SMA) ¹ /Senior High Schools ¹	-	-	3	3	3	3
Sekolah Menengah Kejuruan (SMK) ¹ Vocational High Schools ¹	-	-	3	-	3	-
Madrasah Aliyah (MA) ² Madrasah Aliyah (MA) ²	-	-	1	1	1	1

Catatan/Note: ³ Seluruh Raudatul Athfal (RA) berstatus swasta/All Raudatul Athfal (RA) are private

Sumber/Source: ¹ Kementerian Pendidikan dan Kebudayaan, data semester ganjil/ Ministry of Education and Culture, odd semester report

² Kementerian Agama, EMIS, data semester ganjil/ Ministry of Religious Affairs, EMIS, odd semester report data

Tabel 4.1.3
Table

Jumlah Guru Menurut Tingkat Pendidikan di Kecamatan Arcamanik, 2021/2023 dan 2021/2023
Number of Teachers by Educational Level in Arcamanik Subdistrict, 2021/2023 and 2021/2023

Tingkat Pendidikan Educational Level	Negeri/Public		Swasta/Private		Jumlah/Total	
	2021/2022	2022/2023	2021/2022	2022/2023	2021/2022	2022/2023
(1)	(2)	(3)	(4)	(5)	(6)	(7)
Taman Kanak-Kanak (TK) ¹ /Kindergarten ¹	-	-	97	120	97	120
Raudatul Athfal (RA) ² Raudatul Athfal (RA) ²	-	-	55	44	55	44
Sekolah Dasar (SD) ^{1,3} Elementary Schools ^{1,3}	236	231	242	230	478	461
Madrasah Ibtidaiyah (MI) ² /Madrasah Ibtidaiyah (MI) ²	-	-	54	38	54	38
Sekolah Menengah Pertama (SMP) ^{1,3} / Junior High Schools ^{1,3}	45	50	150	147	195	197
Madrasah Tsanawiyah (MTs) ² /Madrasah Tsanawiyah (MTs) ²	-	-	32	25	32	25
Sekolah Menengah Atas (SMA) ^{1,3} / Senior High Schools ^{1,3}	-	-	42	35	42	35
Sekolah Menengah Kejuruan (SMK) ^{1,3,4} Vocational High Schools ^{1,3,4}	-	-	86	-	86	-
Madrasah Aliyah (MA) ² Madrasah Aliyah (MA) ²	-	-	21	16	21	16

Catatan/Note: ³ Jumlah guru termasuk kepala sekolah dan guru/The total of teachers including headmaster and teacher.

⁴ Guru yang mengajar di dua sekolah atau lebih dihitung di masing-masing sekolah/Teacher who taught in two schools or more counted in every school.

Sumber/Source: ¹ Kementerian Pendidikan dan Kebudayaan, data semester ganjil/ Ministry of Education and Culture, odd semester report

² Kementerian Agama, EMIS, data semester ganjil/ Ministry of Religious Affairs, EMIS, odd semester report data

Tabel 4.1.4 Jumlah Murid Menurut Tingkat Pendidikan di Kecamatan Arcamanik, 2021/2022 dan 2022/2023
Table Number of Pupils by Educational Level in Arcamanik Subdistrict, 2021/2022 and 2022/2023

Tingkat Pendidikan Educational Level	Negeri/Public		Swasta/Private		Jumlah/Total	
	2021/2022	2022/2023	2021/2022	2022/2023	2021/2022	2022/2023
(1)	(2)	(3)	(4)	(5)	(6)	(7)
Taman Kanak-Kanak (TK) ¹ /Kindergarten ¹	-	-	1 017	1 063	1 017	1 063
Raudatul Athfal (RA) ² Raudatul Athfal (RA) ²	-	-	380	439	380	439
Sekolah Dasar (SD) ¹ Elementary Schools ¹	5 345	5 199	3 420	3 354	8 765	8 553
Madrasah Ibtidaiyah (MI) ² /Madrasah Ibtidaiyah (MI) ²	-	-	539	539	539	539
Sekolah Menengah Pertama (SMP) ¹ / Junior High Schools ¹	1 040	1 108	2 186	1 998	3 226	3 106
Madrasah Tsanawiyah (MTs) ² /Madrasah Tsanawiyah (MTs) ²	-	-	462	394	462	394
Sekolah Menengah Atas (SMA) ¹ /Senior High Schools ¹	-	-	536	439	536	439
Sekolah Menengah Kejuruan (SMK) ¹ / Vocational High Schools ¹	-	-	1 255	-	1 255	-
Madrasah Aliyah (MA) ² Madrasah Aliyah (MA) ²	-	-	115	197	115	197

Catatan/Note: ...

Sumber/Source: ¹ Kementerian Pendidikan dan Kebudayaan, data semester ganjil/ Ministry of Education and Culture, odd semester report

² Kementerian Agama, EMIS, data semester ganjil/ Ministry of Religious Affairs, EMIS, odd semester report data

4.2 KESEHATAN HEALTH

Tabel 4.2.1 Banyaknya Kelurahan yang Memiliki Sarana Kesehatan Menurut Jenis Sarana Kesehatan di Kecamatan Arcamanik, 2021
Number of Villages' Health Facilities by Type of Health Facilities in Arcamanik Subdistrict, 2021

Jenis Sarana Kesehatan <i>Type of Health Facilities</i>	2021
(1)	(2)
Rumah Sakit <i>Hospital</i>	-
Rumah Sakit Bersalin <i>Maternity Hospital</i>	-
Poliklinik/Balai Pengobatan <i>Polyclinic</i>	3
Puskesmas Rawat Inap <i>Public Health Center with Inpatient Care</i>	2
Puskesmas Tanpa Rawat Inap <i>Public Health Center without Inpatient Care</i>	-
Apotek <i>Pharmacy</i>	3

Catatan/Note: ...

Sumber/Source: BPS, Pendataan Potensi Desa (Podes) 2019–2021/BPS-Statistics Indonesia, *Village Potential Data Collecting 2019–2021*

Tabel 4.2.2 Jumlah Bayi Yang Pernah Mendapat Imunisasi Menurut Jenis Imunisasi di Kecamatan Arcamanik¹, 2018-2022
Table Number of Infant have Received Immunizations by Type of Immunizations in Arcamanik Subdistrict, 2018-2022

Tahun Year	Jumlah Bayi Imunisasi (Orang) Number of Immunized Infants (People)		
	HBO	BCG	DPT_HB_Hib3
(1)	(2)	(3)	(4)
2018	1 300	1 335	1 344
2019	1 397	1 366	1 291
2020	1 252	1 428	1 292
2021	1 232	1 408	1 272
2022	861	1 248	770

Lanjutan Tabel/*Continued Table* 4.2.2

Tahun Year	Jumlah Bayi Immunisasi (Orang) Number of Immunized Infants (People)		
	Polio 4	Campak Rubella	Imunisasi Dasar Lengkap
(1)	(5)	(6)	(7)
2018	1 322	1 395	...
2019	1 312	1 238	...
2020	1 307	1 348	...
2021	1 287	1 328	...
2022	887	1 048	363

Catatan/*Note*: ¹Sumber/*Source*: Dinas Kesehatan Kota Bandung (diolah)/ *Bandung Municipality Health Office (processed)*

Tabel 4.2.3 Jumlah Bayi Lahir dan Bayi Berat Badan Rendah (BBLR) di Kecamatan Arcamanik, 2022
Table *Number of Babies born and Low Birth Weight Babies in Arcamanik Subdistrict, 2022*

Kelurahan <i>Village</i>	Bayi Lahir dan Bayi Berat BAdan LAhir (Jiwa) <i>Babies Born and Low Birth Weight Babies (People)</i>	
	Bayi Lahir <i>Newborns</i>	Bayi Berat Badan Lahir <i>Low Birth Weight Babies</i>
(1)	(2)	(3)
2018
2019
2020
2021
2022	1 160	184

Catatan/Note: ¹

Sumber/Source: Dinas Kesehatan Kota Bandung/ *Bandung Municipality Health Office*

Tabel 4.2.4
Table

Jumlah PUS dan Peserta KB Aktif Menurut Kelurahan di Kecamatan Arcamanik, 2022
Number of PUS and Active Family Planning Participants by Village in Arcamanik Subdistrict, 2022

Kelurahan <i>Village</i>	Peserta PUS dan KB Aktif <i>Participants PUS and Family Planning Participants</i>	
	PUS <i>Couples of Childbearing Age</i>	KB Aktif <i>Active Family Planing</i>
(1)	(2)	(3)
Cisaranten Kulon	3 789	2 306
Cisaranten Bina Harapan	1 736	1 099
Sukamiskin	2 627	1 432
Cisaranten Endah	2 999	1 821
Kecamatan Arcamanik <i>Arcamanik Subdistrict</i>	11 151	6 658

Catatan/Note: ¹

Sumber/Source: Dinas Pengendalian Penduduk dan Keluarga Berencana Kota Bandung, NEWSIGA BKKBN/
The Population Control and Family Planing Office of Bandung Municipality, NEWSIGA BKKBN

Tabel 4.2.5 Jumlah Peserta KB Aktif Menurut Metode Kontrasepsi di Kecamatan Arcamanik, 2022
Table Number of Active Family Planning Participants by Contraceptive Methods in Arcamanik Subdistrict, 2022

Kelurahan Village	Peserta KB Aktif (Orang) Active Family Planning Participants (People)		
	PUS Couples of Childbearing Age	IUD Intrauterine Device	MOW Tubektomi
(1)	(2)	(3)	(4)
2018
2019
2020
2021
2022	11 151	2 350	234

Lanjutan Tabel/*Continued Table* 4.2.5

Kelurahan <i>Village</i>	Peserta KB Aktif (Orang) <i>Active Family Planning Participants (People)</i>			
	MOP <i>Vesektomi</i>	Kondom <i>Condom</i>	Implan <i>Implant</i>	Suntikan <i>Injection</i>
(1)	(5)	(6)	(7)	(8)
2018
2019
2020
2021
2022	11	341	105	2.719

Lanjutan Tabel/Continued Table 4.2.5

Kelurahan <i>Village</i>	Peserta KB Aktif (Orang) <i>Active Family Planning Participants (People)</i>		
	Pil <i>Pill</i>	Tradisional <i>Traditional</i>	Jumlah Peserta KB Aktif <i>Number of Active Family Planning Participants</i>
(1)	(9)	(9)	(10)
2018
2019
2020
2021
2022	852	46	6 658

Catatan/Note: ¹

Sumber/Source: Dinas Pengendalian Penduduk dan Keluarga Berencana Kota Bandung, NEWSIGA BKKBN/
The Population Control and Family Planning Office of Bandung Municipality, NEWSIGA BKKBN

Tabel 4.2.6
Table

Jumlah Peserta KB Aktif Menurut Jenis Alat Kontrasepsi Menurut Kelurahan di Kecamatan Arcamanik, 2022
Number of Active Family Planning Participants by Type of Contraceptive Used by Village in Arcamanik Subdistrict, 2022

Kelurahan Village	Alat kontrasepsi (KB) Type of Contraceptive		
	IUD	PIL	Suntik
(1)	(2)	(3)	(4)
Cisaranten Kulon
Cisaranten Bina Harapan
Sukamiskin
Cisaranten Endah
Kecamatan Arcamanik Arcamanik Subdistrict	2 350	852	2 719

Lanjutan Tabel/*Continued Table* 4.2.6

Kelurahan <i>Village</i>	Alat kontrasepsi (KB) <i>Type of Contraceptive</i>		
	Kondom	MOP	MOW
(1)	(5)	(6)	(7)
Cisaranten Kulon
Cisaranten Bina Harapan
Sukamiskin
Cisaranten Endah
Kecamatan Arcamanik <i>Arcamanik Subdistrict</i>	341	11	234

Lanjutan Tabel/*Continued Table* 4.2.6

Kelurahan <i>Village</i>	Alat kontrasepsi (KB) <i>Type of Contraceptive</i>		
	Implan	Intravag	Tradisional
(1)	(8)	(9)	(10)
Cisaranten Kulon
Cisaranten Bina Harapan
Sukamiskin
Cisaranten Endah
Kecamatan Arcamanik <i>Arcamanik Subdistrict</i>	105	...	46

Catatan/*Note*: ¹

Sumber/*Source*: Dinas Pengendalian Penduduk dan Keluarga Berencana Kota Bandung, NEWSIGA BKKBN/
The Population Control and Family Planning Office of Bandung Municipality, NEWSIGA BKKBN

Tabel 4.2.7 Jumlah Penduduk Penyandang Disabilitas Menurut Jenisnya dan Kelurahan di Kecamatan Arcamanik, 2022
Table Number of Population with Disabilities by Type and Village in Arcamanik Subdistrict, 2022

Kelurahan <i>Village</i>	Jenis Cacat yang Disandang <i>Type of Disability</i>		
	Cacat Tubuh <i>Body Defects</i>	Bisu <i>Dumd</i>	Tuli <i>Deaf</i>
(1)	(2)	(3)	(4)
Cisaranten Kulon	-	-	2
Cisaranten Bina Harapan	2	3	1
Sukamiskin	4	5	5
Cisaranten Endah	7	3	4
Kecamatan Arcamanik <i>Arcamanik Subdistrict</i>	13	11	12

Lanjutan Tabel/*Continued Table 4.2.7*

Kelurahan <i>Village</i>	Jenis Cacat yang Disandang <i>Type of Disability</i>		
	Buta <i>Blind</i>	Cacat Ganda <i>Double Defects</i>	Mental <i>Mentally</i>
(1)	(5)	(6)	(7)
Cisaranten Kulon	-	2	-
Cisaranten Bina Harapan	-	-	6
Sukamiskin	1	-	8
Cisaranten Endah	-	-	5
Kecamatan Arcamanik <i>Arcamanik Subdistrict</i>	1	2	19

Catatan/*Note*: ...Sumber/*Source*: Kantor Kecamatan Arcamanik/ Arcamanik Subdistrict Office

**4.3 AGAMA
RELIGION**

Tabel 4.3.1 **Persentase Penduduk Menurut Kelurahan dan Agama yang Dianut di Kecamatan Arcamanik, 2022**
Percentage of Population by Village and Religion Adhered to in in Arcamanik Subdistrict, 2022

Kelurahan <i>Village</i>	Agama yang Dianut <i>Adhered to Religion</i>		
	Islam	Kristen <i>Christian</i>	Katolik <i>Catholic</i>
(1)	(2)	(3)	(4)
Cisaranten Kulon
Cisaranten Bina Harapan
Sukamiskin
Cisaranten Endah
Kecamatan Arcamanik <i>Arcamanik Subdistrict</i>	76 180	3 271	1 476

Lanjutan Tabel/*Continued Table* 4.3.1

Kelurahan <i>Village</i>	Agama yang Dianut <i>Adhered to Religion</i>			
	Hindu	Budha <i>Buddha</i>	Konghucu	Kepercayaan
(1)	(5)	(6)	(7)	(8)
Cisaranten Kulon
Cisaranten Bina Harapan
Sukamiskin
Cisaranten Endah
Kecamatan Arcamanik <i>Arcamanik Subdistrict</i>	103	58	-	-

Catatan/*Note*: ...

Sumber/*Source*: Dinas Kependudukan dan Pencatatan Sipil Kota Bandung - Data Konsolidasi Bersih Kementerian Dalam Negeri Semester II Tahun 2022/ *Population and Civil Registration Office of Bandung Municipality*

Tabel 4.3.2 Jumlah Sarana Peribadatan Menurut Kelurahan di Kecamatan Arcamanik, 2022
Table Number of Worship Facilities by Villages in Arcamanik Subdistrict, 2022

Kelurahan Village	Masjid Mosque	Mushola Pray Room	Gereja Protestan Protestant Church	Gereja Katholik Catholic Church	Pura Temple	Vihara
(1)	(2)	(3)	(4)	(5)	(6)	(7)
Cisaranten Kulon	32	32	-	-	-	-
Cisaranten Bina Harapan	12	8	-	-	-	-
Sukamiskin	23	12	1	-	-	-
Cisaranten Endah	27	3	-	-	-	-
Kecamatan Arcamanik	94	55	1	-	-	-

Catatan/Note: ...

Sumber/Source: Kantor Kecamatan Arcamanik/ Arcamanik Subdistrict Office

Tabel
Table 4.3.3

**Jumlah Pemberi dan Penerima Zakat Fitrah per Kelurahan
di Kecamatan Arcamanik, 2022**
**Number of Givers and Recipients of Zakat Fitrah per Village
in Arcamanik Subdistrict, 2022**

Kelurahan Village	Pemberi Zakat (orang) Zakat Giver (person)	Penerima Zakat (orang) Recipient of Zakat (person)
(1)	(2)	(3)
Cisaranten Kulon	6 785	6 902
Cisaranten Bina Harapan	6 224	1 999
Sukamiskin	10 349	2 497
Cisaranten Endah	1 211	6 795
Kecamatan Arcamanik Arcamanik Subdistrict	24 569	18 193

Catatan/Note: ...

Sumber/Source: Kantor Urusan Agama Kec. Arcamanik, Badan Amil Zakat Kecamatan Arcamanik/
Arcamanik Religious Affairs Office

Tabel 4.3.4 Jumlah Zakat Fitrah Terkumpul Menurut Jenisnya per Kelurahan di Kecamatan Arcamanik 2022
Table 4.3.4 Amount of Zakat Fitrah Collected by Type per Village in Arcamanik Subdistrict, 2022

Kelurahan Village	Jenis Zakat Fitrah Types of Zakat Fitrah	
	Beras (Kg) Rice (Kg)	Uang (Rp) Money (Kg)
(1)	(2)	(3)
Cisaranten Kulon	1 042	187 215 000
Cisaranten Bina Harapan	2 468	215 645 000
Sukamiskin	2 875	301 500 500
Cisaranten Endah	1 493	16 717 000
Kecamatan Arcamanik Arcamanik Subdistrict	7 878	721 077 500

Catatan/Note: ...

Sumber/Source: Kantor Urusan Agama di Kec. Arcamanik/ Arcamanik Religious Affairs Office

Tabel
Table 4.3.5

Jumlah Jemaah Haji menurut Jenis Kelamin per Kelurahan di Kecamatan Arcamanik, 2022
Number of Hajj Pilgrims by Gender per Village in Arcamanik Subdistrict, 2022

Kelurahan <i>Village</i>	Laki-laki <i>Male</i>	Perempuan <i>Female</i>	Jumlah <i>Total</i>
(1)	(2)	(3)	(4)
Cisaranten Kulon	5	1	6
Cisaranten Bina Harapan	1	2	3
Sukamiskin	13	5	18
Cisaranten Endah	2	11	13
Kecamatan Arcamanik	21	19	40

Catatan/Note: ...

Sumber/Source: Kantor Urusan Agama Arcamanik/ *Arcamanik Religious Affairs Office*

Tabel 4.3.6 Jumlah Nikah, Talak, Cerai dan Rujuk per Kelurahan di Kecamatan Arcamanik, 2021
Table *Number of Marriage, Divorce, Divorce and Referral per Village in Arcamanik Subdistrict, 2021*

Kelurahan Village	Nikah Marriage	Talak Divorce	Cerai Divorce	Rujuk Reconciliation
(1)	(2)	(3)	(4)	(5)
Cisaranten Kulon
Cisaranten Bina Harapan
Sukamiskin
Cisaranten Endah
Kecamatan Arcamanik	542

Catatan/Note: ...

Sumber/Source: Kantor Urusan Agama Arcamanik/ Arcamanik Religious Affairs Office
 2022 tidak tersedia/ 2022 data not available

Tabel
Table 4.3.7

**Jumlah Sarana Kegiatan Agama Islam Menurut Kelurahan
di Kecamatan Arcamanik, 2022**
*Number of Facilities for Islamic Religious Activities by Village
in Arcamanik Subdistrict, 2022*

Kelurahan <i>Village</i>	Sarana Kegiatan <i>Activities Facilities</i>			
	ULama	DKM	Majelis Takjlim	Perpustakaan Mesjid <i>Mosque Library</i>
(1)	(2)	(3)	(4)	(5)
Cisaranten Kulon
Cisaranten Bina Harapan
Sukamiskin
Cisaranten Endah
Kecamatan Arcamanik

Catatan/Note: ...

Sumber/Source: Kantor Urusan Agama Arcamanik/ *Arcamanik Religious Affairs Office*

Tabel 4.3.8 Jumlah Pemberi dan Penerima Hewan Kurban Menurut Kelurahan di Kecamatan Arcamanik, 2022
Number of Givers and Recipients of Sacrificial Animal by Village in Arcamanik Subdistrict, 2022

Kelurahan <i>Village</i>	Pemberi Kurban <i>Sacrificial Giver</i>	Penerima Kurban <i>Sacrificial Recipients</i>
(1)	(2)	(3)
Cisaranten Kulon	623	...
Cisaranten Bina Harapan	519	...
Sukamiskin	929	...
Cisaranten Endah	835	...
Kecamatan Arcamanik <i>Arcamanik Subdistrict</i>	2 906	...

Catatan/Note: ...

Sumber/Source: Kantor Urusan Agama di Kec. Arcamanik/ *Arcamanik Religious Affairs Office*

Tabel 4.3.9 Jumlah Hewan Kurban Menurut Kelurahan di Kecamatan Arcamanik, 2022
Table *Number of Sacrificial Animal by Village in Arcamanik Subdistrict, 2022*

Kelurahan Village	Hewan Kurban Sacrificial Animal			
	Kerbau Buffalo	Sapi Cow	Kambing Goat	Domba Sheep
(1)	(2)	(3)	(4)	(5)
Cisaranten Kulon	...	83	...	42
Cisaranten Bina Harapan	...	50	...	102
Sukamiskin	...	65	...	492
Cisaranten Endah	...	107	...	86
Kecamatan Arcamanik	...	305	...	722

Catatan/Note: ...

Sumber/Source: Kantor Urusan Agama Arcamanik/ Arcamanik Religious Affairs Office

**4.4 SOSIAL LAINNYA
OTHER SOCIAL AFFAIRS**

**Tabel 4.4.1 Jumlah Gangguan Umum Kamtibmas Menurut Jenis per Kelurahan di Kecamatan Arcamanik, 2022
Number of Public Disorders of Security and Safety by Type per Village in Arcamanik Subdistrict, 2022**

Kelurahan <i>Village</i>	Jenis Gangguan Umum Kamtibmas <i>Types of General Disorders of Security and Safety</i>			
	Kebakaran <i>Wildfire</i>	Penipuan <i>Fraud</i>	Pengrusakan <i>Destruction</i>	Temu Mayat <i>Corpse Discovery</i>
(1)	(2)	(3)	(4)	(5)
Cisaranten Kulon
Cisaranten Bina Harapan
Sukamiskin
Cisaranten Endah
Kecamatan Arcamanik <i>Arcamanik Subdistrict</i>

Lanjutan Tabe/*Continued Tabel* 4.4.1

Kelurahan <i>Village</i>	Jenis Gangguan Umum Kamtibmas <i>Types of General Disorders of Security and Safety</i>		
	Perkelahian <i>Fight</i>	Pencurian <i>Theft</i>	Perampokan <i>Robbery</i>
(1)	(6)	(7)	(8)
Cisaranten Kulon
Cisaranten Bina Harapan
Sukamiskin
Cisaranten Endah
Kecamatan Arcamanik <i>Arcamanik Subdistrict</i>

Catatan/*Note*: ...Sumber/*Source*: Polsek Arcamanik/ *Sector Police of Arcamanik Subdistrict*

Tabel 4.4.2 Banyaknya Kejadian Bencana Alam Menurut Kelurahan dan Jenis Bencana Alam di Kecamatan Arcamanik, 2022
Table *Number of Natural Disaster Events by Villages and Type of Natural Disaster in Arcamanik Subdistrict, 2022*

Kelurahan <i>Village</i>	Gempa Bumi <i>Earthquake</i>	Tsunami <i>Tsunami</i>	Gunung Meletus <i>Volcanic Eruption</i>	Tanah Longsor <i>Landslide</i>
(1)	(2)	(3)	(4)	(5)
Cisaranten Kulon	-	-	-	-
Cisaranten Bina Harapan	-	-	-	-
Sukamiskin	-	-	-	-
Cisaranten Endah	-	-	-	-
Kecamatan Arcamanik	-	-	-	-

Lanjutan Tabel/*Continued Table* 4.4.2

Kelurahan Village	Banjir Floods	Banjir Bandang Flash Floods	Kekeringan Drought	Kebakaran Hutan dan Lahan Forest and Land Fires
(1)	(6)	(7)	(8)	(9)
Cisaranten Kulon	-	-	-	-
Cisaranten Bina Harapan	-	-	-	-
Sukamiskin	-	-	-	-
Cisaranten Endah	-	-	-	-
Kecamatan Arcamanik Arcamanik Subdistrict	-	-	-	-

Lanjutan Tabel/Continued Table 4.4.2

Kelurahan Village	Angin Puyuh/ Puting Beliung/ Topan Tornado/Typhoon	Gelombang Pasang Tidal Wave	Abrasi Abrasion
(1)	(10)	(11)	(12)
Cisaranten Kulon	-	-	-
Cisaranten Bina Harapan	-	-	-
Sukamiskin	-	-	-
Cisaranten Endah	-	-	-
Kecamatan Arcamanik Arcamanik Subdistrict	-	-	-

Catatan/Note: ...

Sumber/Source: Dinas Kebakaran dan Penanggulangan Bencana Kota Bandung/ Fire Disaster Management Office of Bandung Municipality

Tabel 4.4.3
Table

Banyaknya Korban Jiwa Akibat Bencana Alam menurut Kelurahan dan Jenis Bencana Alam di Kecamatan Arcamanik, 2022
Number of Facilities Due to Natural Disasters bay Villages and Type of Natural Disaster in Arcamanik Subdistrict, 2022

Kelurahan <i>Village</i>	Gempa Bumi <i>Earthquake</i>	Tsunami <i>Tsunami</i>	Gunung Meletus <i>Volcanic Eruption</i>	Tanah Longsor <i>Landslide</i>
(1)	(2)	(3)	(4)	(5)
Cisaranten Kulon	-	-	-	-
Cisaranten Bina Harapan	-	-	-	-
Sukamiskin	-	-	-	-
Cisaranten Endah	-	-	-	-
Kecamatan Arcamanik <i>Arcamanik Subdistrict</i>	-	-	-	-

Lanjutan Tabel/Continued Table 4.4.3

Kelurahan Village	Banjir Floods	Banjir Bandang Flash Floods	Kekeringan Drought	Kebakaran Hutan dan Lahan Forest and Land Fires
(1)	(6)	(7)	(8)	(9)
Cisaranten Kulon	-	-	-	-
Cisaranten Bina Harapan	-	-	-	-
Sukamiskin	-	-	-	-
Cisaranten Endah	-	-	-	-
Kecamatan Arcamanik Arcamanik Subdistrict	-	-	-	-

<https://bandungkota.bps.go.id>

Lanjutan Tabel/*Continued Table* 4.4.3

Kelurahan Village	Angin Puyuh/ Puting Beliung/ Topan Tornado/Typhoon	Gelombang Pasang Tidal Wave	Abrasi Abrasion
(1)	(10)	(11)	(12)
Cisaranten Kulon	-	-	-
Cisaranten Bina Harapan	-	-	-
Sukamiskin	-	-	-
Cisaranten Endah	-	-	-
Kecamatan Arcamanik Arcamanik Subdistrict	-	-	-

Catatan/*Note*: ...

Sumber/*Source*: Dinas Kebakaran dan Penanggulangan Bencana Kota Bandung/ *Fire Disaster Management Office of Bandung Municipality*

Tabel
Table 4.4.4

Keberadaan Fasilitas/Upaya Antisipasi/Mitigasi Bencana Alam Menurut Kelurahan di Kecamatan Arcamanik, 2022
Existence of Facilities/Efforts for Anticipation/Mitigation of Natural Disasters by Villages in Arcamanik Subdistrict, 2022

Kelurahan <i>Village</i>	Sistem Peringatan Dini Bencana Alam <i>Natural Disaster Early Warning System</i>	Sistem Peringatan Dini Khusus Tsunami <i>Tsunami Early Warning System</i>	Perlengkapan Keselamatan <i>Safety Equipment</i>
(1)	(2)	(3)	(4)
Cisaranten Kulon	Tidak ada	Tidak ada	Tidak ada
Cisaranten Bina Harapan	Tidak ada	Tidak ada	Tidak ada
Sukamiskin	Tidak ada	Tidak ada	Tidak ada
Cisaranten Endah	Tidak ada	Tidak ada	Tidak ada

Lanjutan Tabel/*Continued Table* 4.4.4

Kelurahan Village	Rambu-Rambu dan Jalur Evakuasi Bencana Sign and Evacuation Route	Pembuatan, Perawatan, atau Normalisasi: Sungai, Kanal, Tanggul, Parit, Drainase, Waduk, Pantai, dll Manufacture, Maintenance, or Normalization: Rivers, Canals, Embankment, etc
(1)	(5)	(6)
Cisaranten Kulon	Ada	Tidak ada
Cisaranten Bina Harapan	Ada	Tidak ada
Sukamiskin	Ada	Tidak ada
Cisaranten Endah	Ada	Tidak ada

Catatan/*Note*: ...Sumber/*Source*: Dinas Kebakaran dan Penanggulangan Bencana Kota Bandung/ *Fire Disaster Management Office of Bandung Municipality*

Tabel 4.4.5 Jumlah Kelompok Organisasi Menurut Kelurahan di Kecamatan Arcamanik, 2022
Table *Number of Organizational Groups by Village in Arcamanik Subdistrict, 2022*

Kelurahan <i>Village</i>	Jenis Kelompok Organisasi <i>Types of Organization Groups</i>				
	LPM	Karang Taruna <i>Youth Organization</i>	Kesenian <i>Art</i>	Olahraga <i>Sport</i>	Lainnya <i>Others</i>
(1)	(2)	(3)	(4)	(5)	(6)
Cisaranten Kulon
Cisaranten Bina Harapan
Sukamiskin
Cisaranten Endah
Kecamatan Arcamanik <i>Arcamanik Subdistrict</i>

Catatan/Note: ...

Sumber/Source: Kantor Kecamatan Arcamanik / *Arcamanik Subdistrict Office*

Tabel 4.4.6
Table

Jumlah Sarana Olahraga Menurut Kelurahan di Kecamatan Arcamanik, 2022
Number of Sports Facilities by Village in Arcamanik Subdistrict, 2022

Kelurahan <i>Village</i>	Jenis Olahraga <i>Types of Sports</i>			
	Sepak Bola <i>Soccer</i>	Bola Volley <i>Volley Ball</i>	Bulutangkis <i>Badminton</i>	Bola Basket <i>Basket Ball</i>
(1)	(2)	(3)	(4)	(5)
Cisaranten Kulon
Cisaranten Bina Harapan
Sukamiskin
Cisaranten Endah
Kecamatan Arcamanik <i>Arcamanik Subdistrict</i>

Lanjutan Tabel/Continued Table 4.4.6

Kelurahan <i>Village</i>	Jenis Olahraga <i>Types of Sports</i>			
	Tenis Lapangan <i>Court Tennis</i>	Tenis Meja <i>Table Tennis</i>	Pacuan Kuda <i>Horse Racing</i>	Renang <i>Swimming</i>
(1)	(6)	(7)	(8)	(9)
Cisaranten Kulon
Cisaranten Bina Harapan
Sukamiskin
Cisaranten Endah
Kecamatan Arcamanik Arcamanik Subdistrict

<https://bandungkota.bps.go.id>

Lanjutan Tabel/*Continued Table* 4.4.6

Kelurahan <i>Village</i>	Jenis Olahraga <i>Types of Sports</i>		
	Futsal	Bela diri <i>Self Defense</i>	Pusat Kebugaran <i>Fitness Center</i>
(1)	(10)	(11)	(12)
Cisaranten Kulon
Cisaranten Bina Harapan
Sukamiskin
Cisaranten Endah
Kecamatan Arcamanik <i>Arcamanik Subdistrict</i>

Catatan/*Note*: ...

Sumber/*Source*: Kantor Kecamatan Arcamanik / *Arcamanik Subdistrict Office*

BAB
Chapter

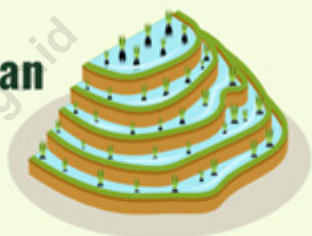
05

PERTANIAN *AGRICULTURE*

Luas Wilayah Sawah di Kecamatan

Paddy field area in Subdistrict

ARCAMANIK



11,40


Ha²
hectares
ha

Sementara Luas Wilayah bukan Sawah

Non Paddy field area

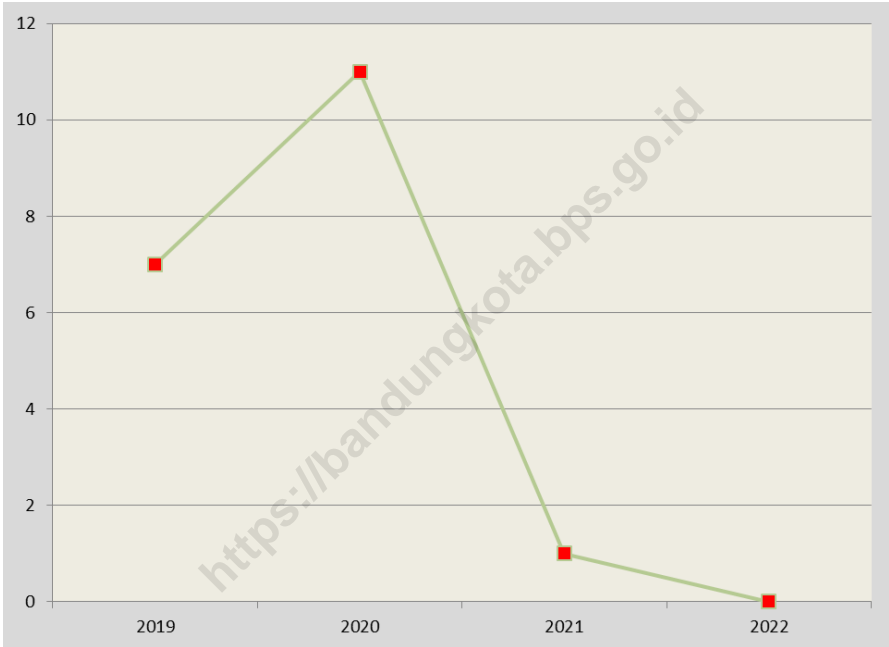
416,66

Ha²
hectares
ha



Gambar 5.1
Figures

Luas Panen Tanaman Kangkung di Kecamatan Arcamanik (ha), 2019-2022
Harvested Area of Water Spinach in Arcamanik SubDistrict (ha), 2019-2022

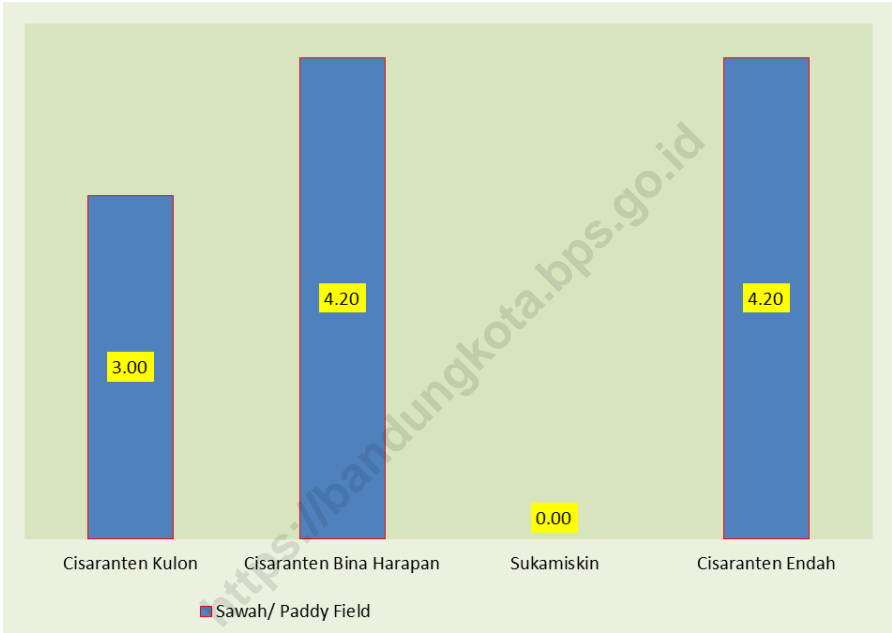


Catatan/Note: ...

Sumber/Source: BPS, Statistik Pertanian Hortikultura SPH-BST/BPS-Statistics Indonesia, Agricultural Statistic for Horticulture SPH-BST

Gambar 5.2
Figures

Lahan Sawah (Ha) per Kelurahan di Kecamatan Arcamanik, 2022
Paddy Land (Ha) per Village in Arcamanik Subdistrict, 2022



Catatan/Note: ...

Sumber/Source: Kantor Kecamatan Arcamanik/ Arcamanik Subdistrict Office

Tabel 5.1
Table

Luas Panen Tanaman Sayuran dan Buah-buahan Semusim Menurut Jenis Tanaman di Kecamatan Arcamanik (ha), 2019-2022
Harvested Area of Seasonal Vegetables and Fruits by Kind of Plant in Arcamanik SubDistrict (ha), 2019-2022

Jenis Tanaman Kind of Plants	2019	2020	2021	2022 ^x
(1)	(2)	(3)	(4)	(5)
Sayuran/Vegetables:	-	-	-	-
Bawang Daun/ Scallion	-	-	-	-
Bayam/ Spinach	-	-	-	-
Cabai Rawit/ Chili	-	-	-	-
Cabai Besar/ Chili/Big chili	-	-	-	-
Kangkung/ Water Spinach	7	11	1	-
Kembang Kol/ Cauliflower	-	-	-	-
Ketimun/ Cucumber	-	-	2	-
Kubis/ Cabbage	-	-	-	-
Labu Siam/ Chayote	-	-	-	-
Lobak/ Radish	-	-	-	-
Petsai/Sawi/ Chinese Cabbage/ mustard green	-	-	-	-
Terung/ Eggplant	-	-	-	-
Tomat/ Tomato	-	-	-	-

Catatan/Note: ...

Sumber/Source: BPS, Statistik Pertanian Hortikultura SPH-SBS/BPS-Statistics Indonesia, Agricultural Statistic for Horticulture SPH-SBS

Tabel 5.2
Table

Produksi Tanaman Sayuran dan Buah-Buahan Semusim Menurut Jenis dan Tanaman di Kecamatan Arcamanik (kg), 2019–2022
Production of Seasonal Vegetables and Fruits by Kind of Plant in Arcamanik Subdistrict (kg), 2019–2022

Jenis Tanaman Kind of Plants	2019	2020	2021	2022 ^x
(1)	(2)	(3)	(4)	(5)
Sayuran/Vegetables:				
Bawang Daun/ Scallion	-	-	-	-
Bayam/ Spinach	-	-	-	-
Cabai Rawit/ Chili	-	-	-	-
Cabai Besar/ Chili/Big chili	-	-	-	-
Kangkung/ Water Spinach	800	1 150	100	-
Kembang Kol/ Cauliflower	-	-	-	-
Ketimun/ Cucumber	-	-	51	-
Kubis/ Cabbage	-	-	-	-
Labu Siam/ Chayote	-	-	-	-
Lobak/ Radish	-	-	-	-
Petsai/Sawi/ Chinese Cabbage/ mustard green	-	-	-	-
Terung/ Eggplant	-	-	-	-
Tomat/ Tomato	-	-	-	-

Catatan/Note: ...

Sumber/Source: BPS, Statistik Pertanian Hortikultura SPH-SBS/BPS-Statistics Indonesia, Agricultural Statistic for Horticulture SPH-SBS

Tabel 5.3
Table

**Luas Panen Tanaman Biofarmaka Menurut Jenis Tanaman
di Kecamatan Arcamanik (m²), 2019–2022**
**Harvested Area of Medicinal Plants by Kind of Plant in
Arcamanik Subdistrict (m²), 2019–2022**

Jenis Tanaman Kind of Plants	2019	2020	2021	2022 ^x
(1)	(2)	(3)	(4)	(5)
Jahe/Ginger	5	70	15	2
Kencur/East Indian Galangal	-	-	10	-
Kunyit/Turmeric	-	-	10	-
Laos/Lengkuas/Galanga	-	35	25	-

Catatan/Note: ...

Sumber/Source: BPS, Statistik Pertanian Hortikultura SPH-TBF/BPS-Statistics Indonesia, Agricultural Statistic for Horticulture SPH-TBF

Tabel
Table 5.4

Produksi Tanaman Biofarmaka Menurut Jenis Tanaman di Kecamatan Arcamanik (kg), 2019–2022
Production of Medicinal Plants by Kind of Plant in Arcamanik Subdistrict (kg), 2019–2022

Jenis Tanaman Kind of Plants	2019	2020	2021	2022 ^x
(1)	(2)	(3)	(4)	(5)
Jahe/Ginger	30	160	40	30
Kencur/East Indian Galangal	-	-	10	-
Kunyit/Turmeric	-	-	30	-
Laos/Lengkuas/Galanga	-	75	60	-

Catatan/Note: ...

Sumber/Source: BPS, Statistik Pertanian Hortikultura SPH-TBF/BPS-Statistics Indonesia, Agricultural Statistic for Horticulture SPH-TBF

<https://bandungkota.bps.go.id>

Tabel
Table 5.5

Luas Panen Tanaman Hias Menurut Jenis Tanaman di Kecamatan Arcamanik (m²), 2019–2022
Harvested Area of Ornamental Plants by Kind of Plant in Arcamanik Subdistrict (m²), 2019–2022

Jenis Tanaman Kind of Plants	2019	2020	2021	2022 ^x
(1)	(2)	(3)	(4)	(5)
Anggrek/ <i>Orchid</i>	60	40	148	10
Krisan/ <i>Chrysantemum</i>	-	-	-	-
Mawar/ <i>Rose</i>	5	5	56	5
Sedap Malam/ <i>Tuberose</i>	-	-	42	2
Gladiol/ <i>Gladiol</i>	-	-
Pedang-pedangan/ <i>Sansevieria</i>	20	80	63	2
Sri Rejeki/ <i>Aglanema</i>	-	125	105	-

Catatan/Note: ...

Sumber/Source: BPS, Statistik Pertanian Hortikultura SPH-TH/BPS-Statistics Indonesia, *Agricultural Statistik for Horticulture SPH-TH*

Tabel 5.6 **Produksi Tanaman Hias menurut Jenis Tanaman di**
Table **Kecamatan Arcamanik, 2019–2022**
Production of Ornamental Plants by Kind of Plant in
Arcamanik Subdistrict (quintal), 2019–2022

Jenis Tanaman Kind of Plants	2019	2020	2021	2022 ^x
(1)	(2)	(3)	(4)	(5)
Anggrek/ <i>Orchid</i>	450	450	1 310	20
Krisan/ <i>Chrysantemum</i>	-	-	-	-
Mawar/ <i>Rose</i>	20	10	98	48
Sedap Malam/ <i>Tuberose</i>	-	-	80	10
Gladiol/ <i>Gladiol</i>	-	-
Pedang-pedangan/ <i>Sansevieria</i>	100	230	580	2
Sri Rejeki/ <i>Aglaonema</i>	-	1 050	1 060	-

Catatan/Note: ...
 Sumber/Source: BPS, Statistik Pertanian Hortikultura SPH-TH/BPS-Statistics Indonesia, *Agricultural Statistik for Horticulture SPH-TH*

Tabel
Table 5.7

Produksi Buah-Buahan dan Sayuran Tahunan Menurut Jenis Tanaman di Kecamatan Arcamanik (kuintal), 2019–2022

Production of Annual Fruits and Vegetables by Kind of Plant in Arcamanik Subdistrict (quintal), 2019–2022

Jenis Tanaman <i>Kind of Plants</i>	2019	2020	2021	2022*
(1)	(2)	(3)	(4)	(5)
Buah–Buahan/Fruits:				
Alpukat/ <i>Avocado</i>	150	-	80	54
Belimbing/ <i>Star Fruit</i>	-	-	-	1
Duku/Langsat/ <i>Kokosan/Duku</i>	-	-	-	-
Durian/ <i>Durian</i>	25	-	-	1
Jambu Air/ <i>Water Apple</i>	-	-	2	1
Jambu Biji/ <i>Guava</i>	-	-	-	1
Jengkol/ <i>Jengkol</i>	-	-	-	-
Jeruk Besar/ <i>Pomelo</i>	-	-	-	-
Jeruk Siam/ <i>Kepron/Orange/Tangerine</i>	-	-	-	-
Mangga/ <i>Mango</i>	-	-	-	8
Nangka/ <i>Cempedak/Jackfruit</i>	-	-	-	-
Pepaya/ <i>Papaya</i>	50	1 250	-	-
Pisang/ <i>Banana</i>	-	-	-	-

Catatan/Note: ...

Sumber/Source: BPS, Statistik Pertanian Hortikultura SPH-BST/BPS-Statistics Indonesia, Agricultural Statistic for Horticulture SPH-BST

Tabel
Table 5.8

**Lahan Sawah dan Bukan Sawah (Ha) Menurut Kelurahan
di Kecamatan Arcamanik, 2022**
*Paddy and Non-Paddy Land (Ha) by Village in Arcamanik
Subdistrict, 2022*

Kelurahan Village	Sawah (Ha) Paddy Field	Bukan Sawah (Ha) Non Paddy Field
(1)	(2)	(3)
Cisaranten Kulon	3,00	170,00
Cisaranten Bina Harapan	4,20	119,50
Sukamiskin	-	127,16
Cisaranten Endah	4,20	-
Kecamatan Arcamanik Arcamanik Subdistrict	11,4	416,66

Catatan/Note: ...

Sumber/Source: Kantor Kecamatan Arcamanik/ Arcamanik Subdistrict Office

Tabel 5.9
Table

Jumlah Lahan Bukan Sawah Menurut Kegunaannya dan Kelurahan di Kecamatan Arcamanik, 2022
Number of Paddy and Non-Paddy Land to its Use by Village in Arcamanik Subdistrict, 2022

Kelurahan Village	Ladang/Huma/Kebun/ Kolam/Tegalan Field/Huma/Garden/ Pond/Moor	Perumahan dan Pekarangannya Housing and Yard	Bangunan Lainnya dan Pekarangannya Other Building and Yard
(1)	(2)	(3)	(4)
Cisaranten Kulon
Cisaranten Bina Harapan
Sukamiskin
Cisaranten Endah
Kecamatan Arcamanik Arcamanik Subdistrict

Lanjutan Tabel/*Continued Table 5.9*

Kelurahan Village	Sementara Tidak Diusahakan While no Being	Lainnya Others
(1)	(5)	(6)
Cisaranten Kulon
Cisaranten Bina Harapan
Sukamiskin
Cisaranten Endah
Kecamatan Arcamanik Arcamanik Subdistrict

Catatan/*Note*: ...

Sumber/*Source*: Kantor Kecamatan Arcamanik/ *Arcamanik Subdistrict Office*

<https://bandungkota.bps.go.id>

BAB
Chapter

06

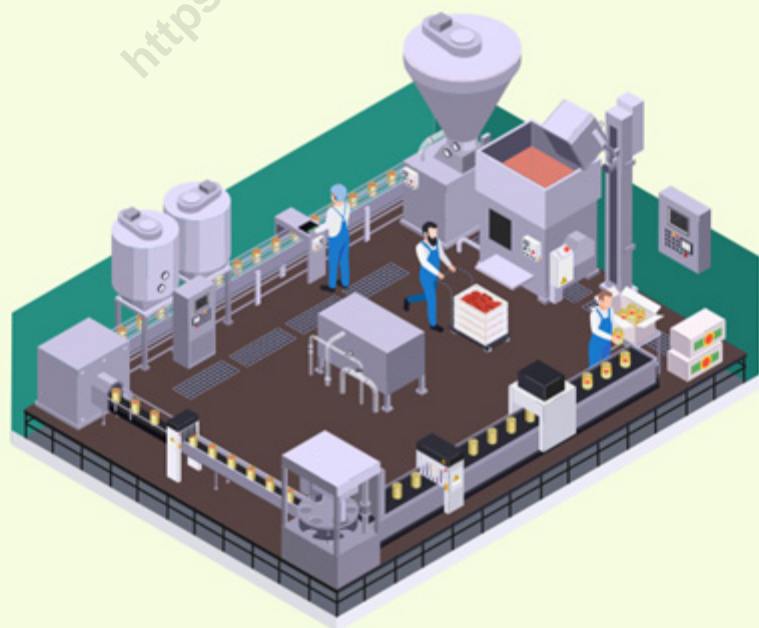
INDUSTRI
INDUSTRY

**Jumlah Keluarga
Pengguna Listrik**

*Number of Electricity
Consumer*

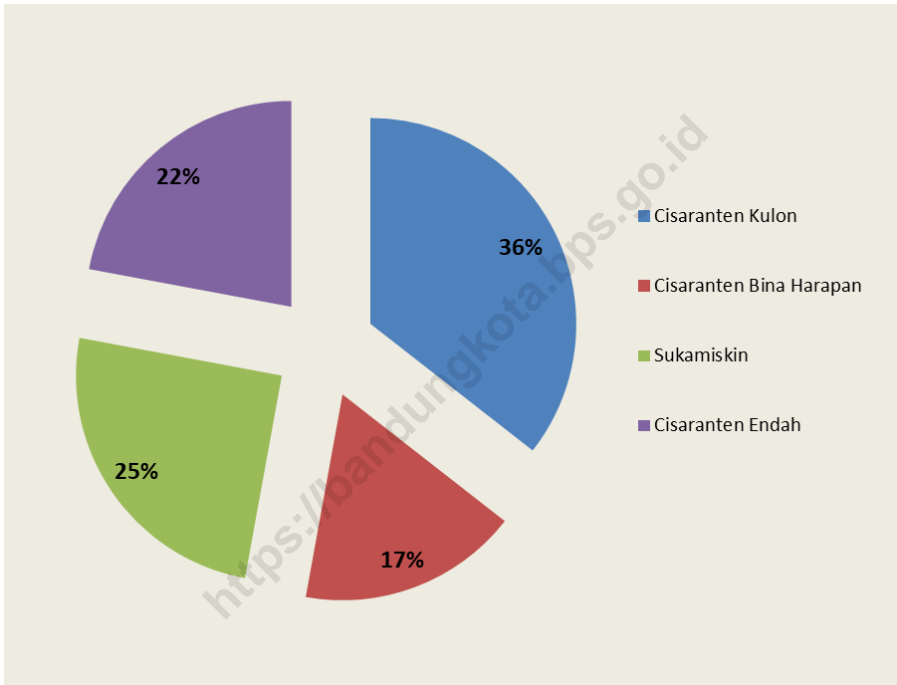
20 309 Pengguna
Consumer

ARCAMANIK



Gambar 6.1
Figures

**Persentase Keluarga Pengguna PLN Menurut Kelurahan
di Kecamatan Arcamanik, 2022**
*Percentage of State Electricity Company's customer by
Villages in Arcamanik Subdistrict, 2022*



Catatan/Note: ...

Sumber/Source: Kantor Kecamatan Arcamanik / Arcamanik Subdistrict Office

Tabel 6.1
Table

Banyaknya Keluarga Menurut Kelurahan dan Jenis Pengguna Listrik di Kecamatan Arcamanik, 2022
Number of Family by Villages and Type of Electricity Consumer in Arcamanik Subdistrict, 2022

Kelurahan <i>Village</i>	Pengguna Listrik <i>Electricity Consumer</i>			Bukan Pengguna Listrik <i>Not Electricity Consumer</i>
	PLN <i>State Electricity Company</i>	Non PLN <i>Non-State Electricity Company</i>	Jumlah <i>Total</i>	
(1)	(2)	(3)	(4)	(5)
Cisaranten Kulon	7 219	-	7 219	-
Cisaranten Bina Harapan	3 517	-	3 517	-
Sukamiskin	5 092	-	5 092	-
Cisaranten Endah	4 481	-	4 481	-
Kecamatan Arcamanik <i>Arcamanik Subdistrict</i>	20 309	-	20 309	-

Catatan/Note: ...

Sumber/Source: Kantor Kecamatan Arcamanik / *Arcamanik Subdistrict Office*

Tabel
Table 6.2**Jumlah Industri Menurut Klasifikasi dan Kelurahan di Kecamatan Arcamanik, 2022**
Number of Industries by Classification and Village in the Arcamanik Subdistrict, 2022

Kelurahan <i>Village</i>	Klasifikasi Industri <i>Industri Classification</i>		
	Besar <i>Big</i>	Sedang <i>Medium</i>	IKKR
(1)	(2)	(3)	(4)
Cisaranten Kulon
Cisaranten Bina Harapan
Sukamiskin
Cisaranten Endah
Kecamatan Arcamanik <i>Arcamanik Subdistrict</i>

Catatan/Note: ...

Sumber/Source: Kantor Kecamatan Arcamanik / *Arcamanik Subdistrict Office*

Tabel 6.2
Table

Jumlah SPBU, PAM Swasta, Listrik non PLN Menurut Kelurahan di Kecamatan Arcamanik, 2022
Number of Gas Station, Private PAM, Electricity non PLN by Village in the Arcamanik Subdistrict, 2022

Kelurahan <i>Village</i>	Jumlah Usaha/Perusahaan <i>Number of Company/Businesses</i>		
	SPBU	PAM Swasta <i>Private PAM</i>	Listrik non PLN <i>Non PLN Electricity</i>
(1)	(2)	(3)	(4)
Cisaranten Kulon	...	-	-
Cisaranten Bina Harapan	...	-	-
Sukamiskin	...	-	-
Cisaranten Endah	...	-	-
Kecamatan Arcamanik <i>Arcamanik Subdistrict</i>	...	-	-

Catatan/Note: ...

Sumber/Source: Kantor Kecamatan Arcamanik / *Arcamanik Subdistrict Office*

BAB
Chapter

07

**PARIWISATA,
TRANSPORTASI DAN
KOMUNIKASI**
*TOURISM, TRANSPORTATION
AND COMMUNICATION*

Jumlah Kantor Pos di Kecamatan

Number of Post Office in Subdistrict

ARCAMANIK

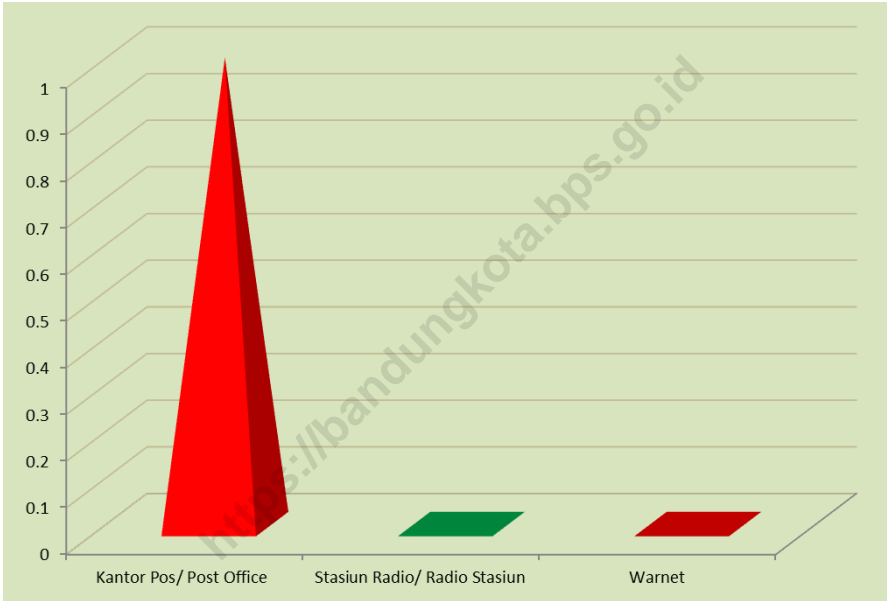


**Jumlah
Kantor Pos 1**
Post Office



Gambar 7.1
Figures

Jumlah Sarana Komunikasi Menurut Kelurahan di Kecamatan Arcamanik, 2022
Number of Communication Facilities by Village in Arcamanik Subdistrict, 2022



Catatan/Note: ...

Sumber/Source: Kantor Kecamatan Arcamanik / Arcamanik Subdistrict Office

7.1 PARIWISATA TOURISM

Tabel 7.1.1 Jumlah Sarana Akomodasi Menurut Kelurahan dan jenis Akomodasi di Kecamatan Arcamanik, 2022
Table *Number of Accomodation Facilities by Villages and Type of Accomodation in Arcamanik Subdistrict, 2022*

Kelurahan <i>Village</i>	Hotel dan Akomodasi <i>Accomodation and Hotel</i>			
	Bintang 5 <i>Star 5</i>	Bintang 4 <i>Star 4</i>	Bintang 3 <i>Star 3</i>	Bintang 2 <i>Star 2</i>
(1)	(2)	(3)	(4)	(5)
Cisaranten Kulon
Cisaranten Bina Harapan
Sukamiskin
Cisaranten Endah
Kecamatan Arcamanik <i>Arcamanik Subdistrict</i>

Lanjutan Tabel/*Continued Table 7.1.1*

Kelurahan <i>Village</i>	Hotel dan Akomodasi <i>Acomodation and Hotel</i>		
	Bintang 1 <i>Star 1</i>	Hotel Melati <i>Simple Hotel</i>	Akomodasi Lainnya <i>Other Acomodation</i>
(1)	(2)	(3)	(4)
Cisaranten Kulon
Cisaranten Bina Harapan
Sukamiskin
Cisaranten Endah
Kecamatan Arcamanik <i>Arcamanik Subdistrict</i>

Catatan/*Note*: ...

Sumber/*Source*: Kantor Kecamatan Arcamanik / *Arcamanik Subdistrict Office*

Tabel 7.1.2
Table

Jumlah Sarana Pariwisata dan Rekreasi Menurut Kelurahan di Kecamatan Arcamanik, 2022
Number of Tourism and Recreation Facilities by Village in Arcamanik Subdistrict, 2022

Kelurahan <i>Village</i>	Sarana Pariwisata dan Rekreasi <i>Tourism and Recreation Facilities</i>			
	Bioskop <i>Cinema</i>	Klub Malam <i>Night Club</i>	PUB	Ice Scating
(1)	(2)	(3)	(4)	(5)
Cisaranten Kulon	-	-	-	-
Cisaranten Bina Harapan	-	-	-	-
Sukamiskin	-	-	-	-
Cisaranten Endah	-	-	-	-
Kecamatan Arcamanik Arcamanik Subdistrict	-	-	-	-

Lanjutan Tabel/*Continued Table 7.1.2*

Kelurahan <i>Village</i>	Sarana Pariwisata dan Rekreasi <i>Tourism and Recreation Facilities</i>			
	Karaoke	Kolam Renang <i>Swimming Pool</i>	Pusat Kebugaran <i>Fitness Center</i>	Diskotik <i>Discotheque</i>
(1)	(6)	(7)	(8)	(9)
Cisaranten Kulon	-	1	-	-
Cisaranten Bina Harapan	-	-	-	-
Sukamiskin	-	-	-	-
Cisaranten Endah	-	-	-	-
Kecamatan Arcamanik <i>Arcamanik Subdistrict</i>	-	1	-	-

Lanjutan Tabel/*Continued Table 7.1.2*

Kelurahan <i>Village</i>	Sarana Pariwisata dan Rekreasi <i>Tourism and Recreation Facilities</i>			
	Billiard	Gedung Pertunjukan <i>Performance Hall</i>	Mesin Mainan Anak <i>Kids Toy Machine</i>	Sanggar Seni/ Tari <i>Art/ Dance Studio</i>
(1)	(10)	(11)	(12)	(13)
Cisaranten Kulon	-	-	-	-
Cisaranten Bina Harapan	-	-	-	-
Sukamiskin	-	-	-	-
Cisaranten Endah	-	-	-	-
Kecamatan Arcamanik <i>Arcamanik Subdistrict</i>	-	-	-	-

Lanjutan Tabel/*Continued Table 7.1.2*

Kelurahan Village	Sarana Pariwisata dan Rekreasi Tourism and Recreation Facilities				
	Panti Pijat Massage Parlors	Golf	Bowling	Galeri Gallery	Museum
(1)	(14)	(15)	(16)	(17)	(18)
Cisaranten Kulon	-	-	-	-	-
Cisaranten Bina Harapan	-	-	-	-	-
Sukamiskin	-	-	-	-	-
Cisaranten Endah	-	-	-	-	-
Kecamatan Arcamanik Arcamanik Subdistrict	-	-	-	-	-

Catatan/Note: ...

Sumber/Source: Kantor Kecamatan Arcamanik / Arcamanik Subdistrict Office

7.2 KOMUNIKASI COMMUNICATION

Tabel 7.2.1 Jumlah Sarana Komunikasi Menurut Kelurahan di Kecamatan Arcamanik, 2022
Table Number of Communication Facilities by Village in Arcamanik Subdistrict, 2022

Desa/Kelurahan Village/Kelurahan	Sarana Komunikasi Facilities Communication			
	Kantor Pos Post Office	Stasiun Radio Radio Stasiun	Warnet	Telepon Umum Payphone
(1)	(2)	(3)	(4)	(5)
Cisaranten Kulon	1	-	-	-
Cisaranten Bina Harapan	-	-	-	-
Sukamiskin	-	-	-	-
Cisaranten Endah	-	-	-	-
Kecamatan Arcamanik Arcamanik Subdistrict	1	-	-	-

Catatan/Note: ...

Sumber/Source: Kantor Kecamatan Arcamanik / Arcamanik Subdistrict Office

BAB
Chapter

08

**PERBANKAN,
KOPERASI DAN
PERDAGANGAN**
*BANKING. COOPERATION AND
TRADE*

**Jumlah Sarana Lembaga Keuangan Bank
Menurut Jenis Bank di Kecamatan**

Number of Bank by Type in Subdistrict

ARCAMANIK

**Bank Umum
Pemerintah**

Government Bank

8 unit



Bank Syariah

Syariah Bank

0 unit

**Bank Perkreditan
Rakyat (BPR)**

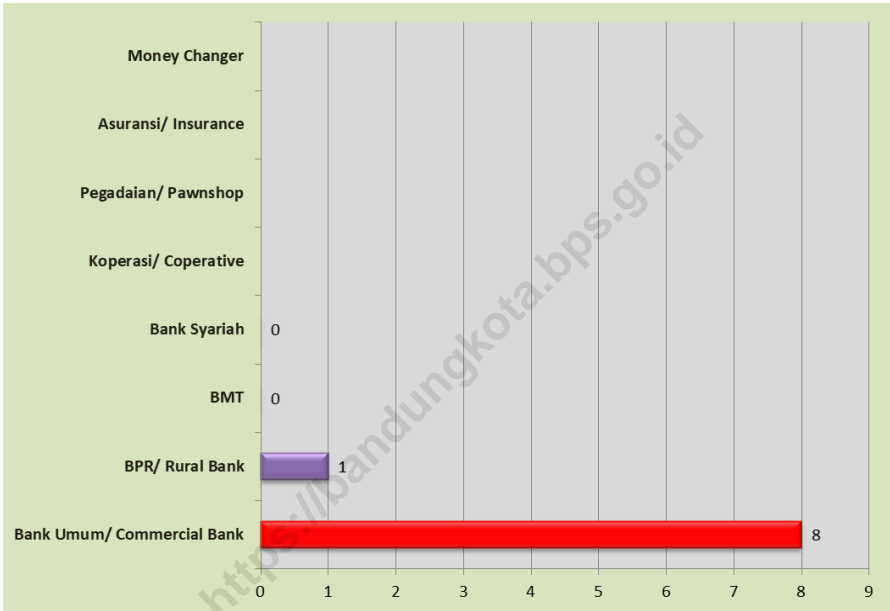
Rural Bank

1 unit



Gambar 8.1
Figures

Banyaknya Sarana Lembaga Keuangan Bank Menurut Desa/Kelurahan dan Jenis Bank di Kecamatan Arcamanik, 2022
Number of Bank by Villages/Kelurahan and Type of Bank in Arcamanik Subdistrict, 2022



Catatan/Note: ...

Sumber/Source: Kantor Kecamatan Arcamanik / Arcamanik Subdistrict Office

Tabel
Table 8.1

Banyaknya Sarana Lembaga Keuangan Bank Menurut Kelurahan dan Jenis Bank di Kecamatan Arcamanik, 2022
Number of Bank by Villages and Type of Bank in Arcamanik Subdistrict, 2022

Desa/Kelurahan Village/Kelurahan	Bank Umum Commercial Bank	Bank Perkreditan Rakyat (BPR) Rural Bank	BMT	Bank Syariah
(1)	(2)	(3)	(4)	(5)
Cisaranten Kulon	2	-	-	-
Cisaranten Bina Harapan	-	-	-	-
Sukamiskin	6	1	-	-
Cisaranten Endah	-	-	-	-
Kecamatan Arcamanik Arcamanik Subdistrict	8	1	-	-

Lanjutan Tabel/*Continued Table 8.1*

Desa/Kelurahan Village/Kelurahan	Koperasi Cooperative	Pegadaian Pawnshop	Asuransi Insurance	Money Changer
(1)	(6)	(7)	(8)	(9)
Cisaranten Kulon
Cisaranten Bina Harapan
Sukamiskin
Cisaranten Endah
Kecamatan Arcamanik Arcamanik Subdistrict

Catatan/Note: ...

Sumber/Source: Kantor Kecamatan Arcamanik / Arcamanik Subdistrict Office

Tabel 8.2
Table

Banyaknya Sarana Perdagangan Menurut Kelurahan dan jenis Sarana Perdagangan di Kecamatan Arcamanik, 2022
Number of Trade Facilities by Villages and Type of Trade Facilities in Arcamanik Subdistrict, 2022

Desa/Kelurahan Village/Kelurahan	Kelompok Pertokoan Shopping Complexs	Pasar dengan Bangunan Permanen Markets in Permanent Building	Pasar dengan Bangunan Semi Permanen Market in Semi Permanent Building
(1)	(2)	(3)	(4)
Cisaranten Kulon	8	-	-
Cisaranten Bina Harapan	1	-	-
Sukamiskin	3	-	-
Cisaranten Endah	5	-	-
Kecamatan Arcamanik Arcamanik Subdistrict	17	-	-

Lanjutan Tabel/*Continued Table 8.2*

Desa/Kelurahan Village/Kelurahan	Pasar tanpa Bangunan Market without Permanent Building	Mini Market/ Swalayan/ Supermarket Mini Market/Swalayan/ Supermarket	Restoran/ Rumah Makan Restaurant/ Food Stall
(1)	(5)	(6)	(7)
Cisaranten Kulon	1	2	11
Cisaranten Bina Harapan	-	3	-
Sukamiskin	-	10	6
Cisaranten Endah	-	3	5
Kecamatan Arcamanik Arcamanik Subdistrict	1	18	22

Catatan/Note: ...

Sumber/Source: Kantor Kecamatan Arcamanik / Arcamanik Subdistrict Office

Tabel 8.3
Table**Jumlah Wajib Pajak dan Penerimaan PBB Menurut Kelurahan di Kecamatan Arcamanik, 2022**
Number of Taxpayers and PBB Revenue by Village in Arcamanik Subdistrict, 2022

Desa/Kelurahan <i>Village/Kelurahan</i>	Jumlah Wajib Pajak <i>Number of Taxpayers</i>		Jumlah Penerimaan (Rp) <i>Tax Receipt</i>	
	Target	Realisasi <i>Realization</i>	Target	Realisasi <i>Realization</i>
(1)	(2)	(3)	(4)	(5)
Cisaranten Kulon	...	7 169	3 469 187 518	1 474 573 274
Cisaranten Bina Harapan	...	1 270	2 181 919 727	1 607 840 936
Sukamiskin	...	4 837	8 800 697 615	2 648 916 759
Cisaranten Endah	...	3 979	3 767 746 725	1 871 657 223
Kecamatan Arcamanik <i>Arcamanik Subdistrict</i>	...	17 255	18219551 585	7602988 192

Catatan/Note: ...

Sumber/Source: Kantor Kecamatan Arcamanik / *Arcamanik Subdistrict Office*

ST 2023

SENSUS PERTANIAN
CENSUS OF AGRICULTURE

BerAKHLAK

Berorientasi Pelayanan Akuntabel Kompeten
Harmonis Loyal Abadi Kolaborasi

**# bangga
melayani
bangsa**

DATA

MENCERDASKAN BANGSA
- ENLIGHTEN THE NATION -



**BADAN PUSAT STATISTIK
KOTA BANDUNG**

BPS-Statistics of Bandung Municipality
Telp/ Fax : (022)7305091

Homepage : <http://www.bandungkota.bps.go.id>
Email: bps3273@bps.go.id

ISSN 2797-474X

