

Katalog BPS:1102001.3509250

Kecamatan

**LEDOKOMBO**

**DALAM ANGKA**

**2018**



**BADAN PUSAT STATISTIK  
KABUPATEN JEMBER**

Katalog BPS:1102001.3509250

Kecamatan

**LEDOKOMBO**

**DALAM ANGKA**

**2018**



## **KECAMATAN LEDOKOMBO DALAM ANGKA 2018**

Nomor Publikasi : 35096.1828  
Katalog BPS : 1102001.3509.250

Ukuran Buku : 15 cm x 21 cm  
Jumlah Halaman : xiii + 75 halaman

Naskah :  
Staf Statistik Sosial BPS Kabupaten Jember

Penyunting :  
Badan Pusat Statistik Kabupaten Jember

Gambar Kulit :  
Badan Pusat Statistik Kabupaten Jember

Diterbitkan Oleh :  
Badan Pusat Statistik Kabupaten Jember, 2018

**“Boleh dikutip dengan menyebutkan sumbernya.”**

## **SAMBUTAN**


Puji syukur saya panjatkan kehadiran Tuhan Yang Maha Esa, penerbitan publikasi “Kecamatan Ledokombo Dalam Angka Tahun 2018” yang merupakan publikasi data dinas dan instansi terkait yang dikumpulkan dan diolah oleh Badan Pusat Statistik Kabupaten Jember telah berhasil disusun dan dapat disajikan dengan baik.

Mengingat data statistik merupakan sesuatu yang sangat penting, maka penerbitan buku ini dimaksudkan untuk memenuhi kebutuhan akan data yang lebih terinci, lengkap, akurat, dan dapat dipertanggungjawabkan sebagai bahan perencanaan dan penentuan kebijaksanaan pembangunan di Kabupaten Jember khususnya di Kecamatan Ledokombo.

Data yang tersaji dalam buku ini mencakup kondisi geografis, pemerintahan, demografi, sosial, pertanian, industri, perdagangan, transportasi dan komunikasi, dan ekonomi.

Kepada semua pihak saya ucapkan terima kasih atas kerjasama dalam membantu kelancaran penyediaan data yang diperlukan dan semoga publikasi ini dapat bermanfaat.

Jember, Juli 2018  
Kepala BPS Kabupaten Jember



Ir. Indriya Purwaningsih, MT

## **KATA PENGANTAR**

Puji syukur atas rahmat Tuhan Yang Maha Esa sehingga publikasi "Kecamatan Ledokombo Dalam Angka Tahun 2018" telah disusun dan disajikan dengan baik.

Publikasi Kecamatan Ledokombo Dalam Angka Tahun 2018 diterbitkan dalam rangka untuk memenuhi kebutuhan akan pelayanan data statistik yang lengkap, akurat dan mutakhir, yang dapat digunakan sebagai bahan perencanaan dan evaluasi pembangunan di Kabupaten Jember khususnya di Kecamatan Ledokombo. Tabel-tabel yang disajikan bersumber dari hasil kegiatan Badan Pusat Statistik Kabupaten Jember dan pegawai Dinas Instansi terkait yang bertugas di Kecamatan Ledokombo.

Kami menyadari akan keterbatasan dalam menyajikan publikasi yang bisa diterima semua pihak kami berupaya untuk mengembangkan dan menyempurnakan publikasi ini sebaik mungkin. Kepada semua pihak yang telah membantu sehingga terbitnya publikasi ini kami ucapkan terima kasih. Segala saran dan kritik demi perbaikan publikasi sangat kami harapkan.

Semoga publikasi ini dapat bermanfaat.

Jember, Juli 2018  
Penyusun



**Didik Abidin, S.ST**

## **PENJELASAN TEKNIS**

Publikasi Kecamatan Dalam Angka (KCA) Tahun 2018 ini merupakan kelanjutan publikasi tahun sebelumnya. Data yang disajikan meliputi keadaan geografis, pemerintahan, kependudukan, sosial, pertanian, industri, transportasi dan komunikasi dan keuangan.

KCA Tahun 2018 ini sedikit berbeda dari terbitan tahun sebelumnya, dimana pada tahun ini beberapa tabulasi hasil Sensus Penduduk Tahun 2010 (SP2010) disajikan dalam publikasi ini. Diantaranya adalah data tentang penduduk menurut kelompok umur, pendidikan, pekerjaan, status perkawinan dan beberapa indikator perumahan.

Adapun penyajiannya dibagi dalam 8 Bab sebagai berikut:

Bab 1, Keadaan Geografis terdiri dari beberapa tabel yang berisi data tentang luas wilayah, ketinggian masing-masing desa/kelurahan, penggunaan tanah dan jarak desa ke ibukota kecamatan.

Bab 2, Pemerintahan, berisi tabel tentang struktur pemerintahan desa/kelurahan yang mencakup jumlah dusun, rukun warga (RW) dan rukun tetangga (RT).

Bab 3, Kependudukan, meliputi informasi jumlah penduduk menurut jenis kelamin dan desa (bersumber dari proyeksi penduduk), kepadatan penduduk masing-masing desa. Data jumlah penduduk menurut kelompok umur hasil sensus penduduk tahun 2010.

Bab 4, Sosial, mengurai tentang data pendidikan meliputi jumlah sekolah, dari pra sekolah sampai dengan Sekolah Lanjutan Atas, jumlah murid dan guru-nya masing-masing desa/kelurahan. Selain itu pada bab ini juga mengurai tentang data sektor kesehatan, meliputi jumlah tenaga, pengunjung dan sarana kesehatan. Dalam bab ini disajikan pula jumlah akseptor Keluarga Berencana (KB) baik yang masih aktif maupun yang baru masing-masing desa/kelurahan. Kondisi sosial yang lain yang di sajikan dalam buku ini meliputi data banyaknya nikah serta jumlah rumah tangga miskin dan penduduk miskin hasil dari Pendataan Program Perlindungan Sosial (PPLS-2008). Beberapa hasil tabulasi SP2010 yang disajikan dalam bab ini meliputi: kemampuan bahasa Indonesia, status sekolah dan ijazah tertinggi, status perkawinan, beberapa variabel ketenagakerjaan dan tabulasi beberapa variabel perumahan.

Bab 5, Pertanian. Data yang disajikan dalam bab ini meliputi luas tanam, luas panen dan produksi beberapa komoditas pertanian meliputi padi, jagung, ubi kayu, sayur-sayuran, buah-buahan. Selain itu, beberapa daerah yang mempunyai potensi tanaman perkebunan dan kehutanan juga dicakup dalam bab ini, selain juga beberapa daerah yang mempunyai potensi kelautan juga menyajikan jumlah produksinya.

Bab 6, Industri. Menyajikan data industri unggulan yang ada pada masing-masing desa, namun penggalian sumber data yang kami peroleh masih memerlukan banyak kerja keras lagi.

Bab 7, Transportasi dan Komunikasi. Beberapa data yang disajikan dalam bab ini diantaranya adalah kondisi jalan pada masing-masing desa/kelurahan. Sedangkan tabulasi hasil SP2010 meliputi rumah tangga menurut penguasaan alat komunikasi baik telepon maupun akses internet.

Bab 8, Keuangan. Beberapa data keuangan desa sempat terhambat pemasukan-nya karena harus menunggu data ini disahkan terlebih dahulu.

<https://jemberkab.bps.go.id>



---

---

**DAFTAR ISI**

	<b>Hal</b>
<b>SAMBUTAN</b>	iii
<b>KATA PENGANTAR</b>	iv
<b>PENJELASAN TEKNIS</b>	v
<b>DAFTAR ISI</b>	vii
<b>BAB I</b>	i
<b>GEOGRAFIS</b>	
Tabel 1.1 : Ketinggian, Luas Wilayah dan Jarak Kantor Desa ke Kantor Kecamatan.....	2
Tabel 1.2 : Luas Wilayah Menurut Desa dan Klasifikasi Tanah (Ha).....	3
<b>Bab II</b>	
<b>PEMERINTAHAN</b>	
Tabel 2.1 : Banyaknya Padukuhan/Dusun, Rukun Warga, dan Rukun Tetangga Menurut Desa .....	5
<b>BAB III</b>	
<b>KEPENDUDUKAN</b>	
Tabel 3.1 : Banyaknya Penduduk Menurut Desa, Jenis Kelamin dan Rasio Jenis Kelamin, Hasil Proyeksi Penduduk Tahun 2017.....	7
Tabel 3.2 : Banyaknya Penduduk Menurut Desa dan Jenis Kelamin, Hasil Sensus Penduduk 2010.....	8
Tabel 3.3 : Banyaknya Penduduk Menurut Desa, Kewarganegaraan dan Jenis Kelamin, Hasil Proyeksi Penduduk Tahun 2017 .....	9

---

---

Tabel 3.4	: Luas (Km <sup>2</sup> ), Jumlah Penduduk (Jiwa) dan Kepadatan Penduduk (Jiwa/Km <sup>2</sup> ) Menurut Desa, Hasil Proyeksi Penduduk Tahun 2017 .....	10
Tabel 3.5	: Banyaknya Penduduk menurut Kelompok Umur, Jenis Kelamin, dan Rasio Jenis Kelamin, Hasil Sensus Penduduk 2010 .....	11
Tabel 3.6	: Jumlah Penduduk (Jiwa), Rumah Tangga dan Rata-rata Penduduk Menurut Rumah Tangga Menurut Desa, Hasil Sensus Penduduk Tahun 2010.....	12

**BAB IV**

**SOSIAL**

Tabel 4.1	: Banyaknya Gedung Sekolah Menurut Desa dan Pengelola Tahun 2017 .....	14
Tabel 4.2	: Banyaknya TK, Murid, dan Guru Menurut Desa Tahun 2017 .....	15
Tabel 4.3	: Banyaknya SD, Murid, dan Guru Menurut Desa Tahun 2017 .....	16
Tabel 4.4	: Banyaknya SLTP, Murid, dan Guru Menurut Desa Tahun 2017 .....	17
Tabel 4.5	: Banyaknya SLTA, Murid, dan Guru Menurut Desa Tahun 2017.....	18
Tabel 4.6	: Banyaknya SD non Dispindik, Murid, dan Guru Menurut Desa Tahun 2017.....	19
Tabel 4.7	: Banyaknya SLTP non Dispindik, Murid, dan Guru Menurut Desa Tahun 2017 .....	20
Tabel 4.8	: Banyaknya SLTA non Dispindik, Murid, dan Guru Menurut Desa Tahun 2017.....	21
Tabel 4.9	: Banyaknya Pendidikan Agama Non Formal Menurut Desa dan Jenis Pendidikan Tahun 2017.....	22

Tabel 4.10	:	Banyaknya Penduduk Usia 5 Tahun Keatas Menurut Desa dan Kemampuan Berbahasa Indonesia, Hasil Sensus Penduduk 2010.....	23
Tabel 4.11	:	Banyaknya Penduduk Usia 5 Tahun Keatas Menurut Desa dan Status Sekolah, Hasil Sensus Penduduk 2010.....	24
Tabel 4.12	:	Banyaknya Penduduk Usia 5 Tahun Keatas Menurut Desa dan Ijazah Tertinggi yang Dimiliki, Hasil Sensus Penduduk 2010.....	25
Tabel 4.13	:	Banyaknya Sarana Kesehatan Menurut Desa Tahun 2017.....	27
Tabel 4.14	:	Banyaknya Tenaga Kesehatan Menurut Desa Tahun 2017.....	28
Tabel 4.15	:	Banyaknya Pengunjung Sarana Kesehatan Menurut Desa Tahun 2017.....	29
Tabel 4.16	:	Banyaknya Bayi yang Diimunisasi Menurut Desa dan Jenis Imunisasi Tahun 2017.....	30
Tabel 4.17	:	Pencapaian PUS dan KB Aktif Menurut Desa Tahun 2017 .....	31
Tabel 4.18	:	Pencapaian Peserta KB Aktif Menurut Desa dan Alat Kontrasepsi yang digunakan Tahun 2017 .....	32
Tabel 4.19	:	Pencapaian Akseptor KB Baru Menurut Desa dan Alat Kontrasepsi yang digunakan Tahun 2017 .....	33
Tabel 4.20	:	Banyaknya Posyandu Menurut Desa dan Klasifikasi.....	34
Tabel 4.21	:	Banyaknya Kader Kesehatan Menurut Desa Tahun 2017 .....	35
Tabel 4.22	:	Banyaknya Ibu Hamil yang Mendapat Imunisasi TT Menurut Desa Tahun 2017 .....	36
Tabel 4.23	:	Banyaknya Nikah, Talak, Cerai, dan Rujuk Menurut Desa Tahun 2017.....	37
Tabel 4.24a	:	Banyaknya Penduduk Laki-laki Usia 10 Tahun Keatas Menurut Kelompok Umur dan Status Perkawinan, Hasil Sensus Penduduk 2010.....	38

Tabel 4.24b	: Banyaknya Penduduk Perempuan Usia 10 Tahun Keatas Menurut Kelompok Umur dan Status Perkawinan, Hasil Sensus Penduduk 2010.....	39
Tabel 4.24c	: Banyaknya Penduduk Laki-laki dan Perempuan Usia 10 Tahun Keatas Menurut Kelompok Umur dan Status Perkawinan, Hasil Sensus Penduduk 2010.....	40
Tabel 4.25	: Banyaknya Tempat Ibadah Menurut Desa dan Jenis Tahun 2017 .....	41
Tabel 4.26	: Jumlah KUD dan Koperasi Non KUD Menurut Desa Tahun 2017.....	42
Tabel 4.27	: Banyaknya Rumah Tangga Menurut Desa dan Mata Pencaharian Utama Tahun 2017 .....	43
Tabel 4.28	: Banyaknya Penduduk Usia 10 Tahun Keatas Menurut Kelompok Umur dan Jenis Kegiatan Selama Seminggu yang Lalu, Hasil Sensus Penduduk 2010.....	44
Tabel 4.29	: Banyaknya Penduduk Usia 10 Tahun Keatas yang Bekerja Selama Seminggu yang Lalu Menurut Kelompok Umur dan Status Pekerjaan Utama, Hasil Sensus Penduduk 2010.....	45
Tabel 4.30	: Banyaknya Penduduk Usia 10 Tahun Keatas yang Bekerja Selama Seminggu yang Lalu Menurut Kelompok Umur dan Lapangan Usaha Utama, Hasil Sensus Penduduk 2010.....	46
Tabel 4.31	: Jumlah Rumah Tangga dan Penduduk Miskin menurut Desa Hasil PPLS'08.....	47
Tabel 4.32	: Banyaknya Rumah Tangga Menurut Desa dan Jenis Lantai Terluas, Hasil Sensus Penduduk 2010.....	48
Tabel 4.33	: Banyaknya Rumah Tangga Menurut Desa dan Luas Lantai (m <sup>2</sup> ), Hasil Sensus Penduduk 2010.....	49

Tabel 4.34	:	Banyaknya Rumah Tangga Menurut Desa dan Sumber Penerangan Utama, Hasil Sensus Penduduk 2010.....	50
Tabel 4.35	:	Banyaknya Rumah Tangga Menurut Desa dan Bahan Bakar Utama untuk Memasak, Hasil Sensus Penduduk 2010.....	51
Tabel 4.36	:	Banyaknya Rumah Tangga Menurut Desa dan Sumber Air Minum, Hasil Sensus Penduduk 2010.....	52
Tabel 4.37	:	Banyaknya Rumah Tangga Menurut Desa dan Fasilitas Tempat Buang Air Besar, Hasil Sensus Penduduk 2010.....	54

**BAB V                      PERTANIAN**

Tabel 5.1	:	Luas Tanam, Luas Panen, dan Produksi Padi Menurut Desa Tahun 2017.....	56
Tabel 5.2	:	Luas Tanam, Luas Panen, dan Produksi Jagung Menurut Desa Tahun 2017.....	57
Tabel 5.3	:	Luas Tanam, Luas Panen, dan Produksi Kedelai Menurut Desa Tahun 2017.....	58
Tabel 5.4	:	Luas Tanam, Luas Panen, dan Produksi Tanaman Kacang Tanah Menurut Desa Tahun 2017.....	59
Tabel 5.5	:	Luas Tanam, Luas Panen, dan Produksi Ubi Kayu Menurut Desa Tahun 2017.....	60
Tabel 5.6	:	Produksi Sayur-sayuran Menurut Desa dan Jenis Sayuran Tahun 2017.....	61
Tabel 5.7	:	Jumlah Ternak Besar Menurut Desa dan Jenis Ternak (ekor) Tahun 2017.....	62
Tabel 5.8	:	Jumlah Ternak Unggas Menurut Desa dan Jenis Ternak (ekor) Tahun 2017.....	63

**BAB VI                      INDUSTRI**

Tabel 6.1	:	Komoditas Industri Unggulan Menurut Desa Tahun 2017.....	65
-----------	---	--	----

<https://jemberkab.bps.go.id>



# BAB. 1

# GEOGRAFIS

<https://jemberkab.bps.go.id>





**Tabel : 1.1 Ketinggian (m dpl), Luas Wilayah (km<sup>2</sup>), dan Jarak Kantor Desa ke Kantor Kecamatan (km.)**

Desa/Kelurahan	Ketinggian (m)	Luas (km <sup>2</sup> )	Jarak Kantor Desa ke Kantor Kecamatan (km)
(1)	(2)	(3)	(4)
1 Suren	370	9,97	8,0
2 Sumber Salak	370	68,05	3,0
3 Sumber Bulus	370	9,56	6,3
4 Sumber Lesung	370	6,30	0,5
5 Lembengan	370	7,31	4,0
6 Sumber Anget	370	3,61	5,0
7 Ledokombo	370	6,69	3,0
8 Slateng	370	39,44	5,0
9 Sukogidri	370	3,63	4,0
10 Karang Paiton	370	2,47	7,0
<b>Jumlah</b>		<b>157,03</b>	

Sumber : Kantor Kecamatan Ledokombo.


**Tabel : 1.2 Luas Wilayah Menurut Kelurahan/Desa dan Klasifikasi Tanah (Ha.)**

Desa/Kelurahan	Luas (Ha)						Jumlah
	Sawah	Tegalan	Tambak /Kolam	Per kebun	Bangunan & halaman	Lain nya	
(1)	(2)	(3)	(4)	(5)	(6)	(7)	(8)
1 Suren	502	328	-	8	146	13	997
2 Sumber Salak	494	425	-	-	176	5 710	6 805
3 Sumber Bulus	362	327	-	-	161	106	956
4 Sumber Lesung	352	170	-	-	108	-	630
5 Lembengan	416	105	-	19	151	40	731
6 Sumber Anget	165	136	-	-	60	-	361
7 Ledokombo	109	405	-	20	135	-	669
8 Slateng	361	281	-	-	102	3 200	3 944
9 Sukogidri	210	105	-	-	48	-	363
10 Karang Paiton	120	40	-	-	32	55	247
<b>Tahun 2017</b>	<b>3 091</b>	<b>2 322</b>	<b>-</b>	<b>47</b>	<b>1 119</b>	<b>9 124</b>	<b>15 703</b>
<b>Tahun 2016</b>	<b>3 091</b>	<b>2 322</b>	<b>-</b>	<b>47</b>	<b>1 119</b>	<b>9 124</b>	<b>15 703</b>

Sumber : Kantor Kecamatan Ledokombo

# BAB. 2

# PEMERINTAHAN



**Tabel : 2.1 Banyaknya Padukuhan/Dusun, Rukun Warga, dan Rukun Tetangga Menurut Desa, Tahun 2017**

Desa/Kelurahan	Padukuhan/ Dusun	Rukun warga	Rukun Tetangga
(1)	(2)	(3)	(4)
1 Suren	5	18	51
2 Sumber Salak	4	20	58
3 Sumber Bulus	3	21	63
4 Sumber Lesung	5	17	50
5 Lembengan	5	15	55
6 Sumber Anget	3	7	14
7 Ledokombo	3	15	34
8 Slateng	5	19	59
9 Sukogidri	3	8	23
10 Karang Paiton	3	7	15
<b>Tahun 2017</b>	<b>39</b>	<b>147</b>	<b>422</b>
<b>Tahun 2016</b>	<b>39</b>	<b>147</b>	<b>422</b>

Sumber : Kantor Kecamatan Ledokombo



# BAB. 3

## PENDUDUK

**Tabel: 3.1 Banyaknya Penduduk Menurut Desa, Jenis Kelamin, dan Rasio Jenis Kelamin, Hasil Proyeksi Penduduk Tahun 2017**

Desa	Jenis Kelamin			Rasio Jenis Kelamin
	Laki-laki	Perempuan	Jumlah	
(1)	(2)	(3)	(4)	(5)
1 Suren	4 371	4 606	8 977	94,90
2 Sumber Salak	4 855	4 830	9 685	100,52
3 Sumber Bulus	4 397	4 441	8 838	99,01
4 Sumber Lesung	3 413	3 679	7 092	92,77
5 Lembengan	4 139	4 394	8 533	94,20
6 Sumber Anget	1 240	1 271	2 511	97,56
7 Ledokombo	2 200	2 305	4 505	95,44
8 Slateng	4 405	4 586	8 991	96,05
9 Sukogidri	1 790	1 948	3 738	91,89
10 Karang Paiton	1 082	1 188	2 270	91,08
<b>Tahun 2017</b>	<b>31 892</b>	<b>33 248</b>	<b>65 140</b>	<b>95,92</b>
<b>Tahun 2016</b>	<b>31 743</b>	<b>33 098</b>	<b>64 841</b>	<b>95,91</b>

Sumber : BPS Kabupaten Jember

**Tabel : 3.2 Banyaknya Penduduk Menurut Desa dan Jenis Kelamin Hasil Sensus Penduduk Tahun 2010**

Desa/Kelurahan	Jenis Kelamin		
	Laki-laki	Perempuan	Jumlah
(1)	(2)	(3)	(4)
1 Suren	4 197	4 420	8 617
2 Sumber Salak	4 661	4 635	9 296
3 Sumber Bulus	4 222	4 262	8 484
4 Sumber Lesung	3 277	3 531	6 808
5 Lembengan	3 974	4 217	8 191
6 Sumber Anget	1 191	1 220	2 411
7 Ledokombo	2 112	2 212	4 324
8 Slateng	4 229	4 401	8 630
9 Sukogidri	1 719	1 869	3 588
10 Karang Paiton	1 039	1 140	2 179
<b>Tahun 2010</b>	<b>30 139</b>	<b>30 621</b>	<b>62 528</b>

Sumber : BPS Kabupaten Jember

**Tabel : 3.3 Banyaknya Penduduk Menurut Desa,  
Kewarganegaraan dan Jenis Kelamin, Hasil Proyeksi  
Penduduk Tahun 2017**

Desa	WNI			WNA		
	L	P	Jumlah	L	P	Jumlah
(1)	(2)	(3)	(4)	(5)	(6)	(7)
1 Suren	4 371	4 606	8 977	-	-	-
2 Sumber Salak	4 855	4 830	9 685	-	-	-
3 Sumber Bulus	4 397	4 441	8 838	-	-	-
4 Sumber Lesung	3 413	3 679	7 092	-	-	-
5 Lembengan	4 139	4 394	8 533	-	-	-
6 Sumber Anget	1 240	1 271	2 511	-	-	-
7 Ledokombo	2 200	2 305	4 505	-	-	-
8 Slateng	4 405	4 586	8 991	-	-	-
9 Sukogidri	1 790	1 948	3 738	-	-	-
10 Karang Paiton	1 082	1 188	2 270	-	-	-
<b>Tahun 2017</b>	<b>31 892</b>	<b>33 248</b>	<b>65 140</b>	-	-	-
<b>Tahun 2016</b>	<b>31 743</b>	<b>33 098</b>	<b>64 841</b>	-	-	-

Sumber : BPS Kabupaten Jember



**Tabel: 3.4 Luas (Km<sup>2</sup>),Jumlah Penduduk (Jiwa) dan Kepadatan Penduduk (Jiwa/km<sup>2</sup>) Menurut Desa, Hasil Proyeksi Penduduk Tahun 2017**

Desa	Luas (Km <sup>2</sup> )	Jumlah Penduduk (Jiwa)	Kepadatan Penduduk (Jiwa/ km <sup>2</sup> )
(1)	(2)	(3)	(4)
1 Suren	9,97	8 977	900,40
2 Sumber Salak	68,05	9 685	142,32
3 Sumber Bulus	9,56	8 838	924,48
4 Sumber Lesung	6,3	7 092	1 125,71
5 Lembengan	7,31	8 533	1 167,31
6 Sumber Anget	3,61	2 511	695,57
7 Ledokombo	6,69	4 505	673,39
8 Slateng	39,44	8 991	227,97
9 Sukogidri	3,63	3 738	1 029,75
10 Karang Paiton	2,47	2 270	919,03
<b>Tahun 2017</b>	<b>157,03</b>	<b>65 140</b>	<b>414,83</b>
<b>Tahun 2016</b>	<b>157,03</b>	<b>64 841</b>	<b>412,92</b>

Sumber : BPS Kabupaten Jember

**Tabel : 3.5 Banyaknya Penduduk Menurut Kelompok Umur, Jenis Kelamin dan Rasio Jenis Kelamin, Hasil Sensus Penduduk 2010**

Kelompok Umur	Jenis Kelamin			Rasio Jenis Kelamin
	Laki-laki	Perempuan	Jumlah	
(1)	(2)	(3)	(4)	(5)
1 0-4	2 502	2 528	5 030	98,97
2 5-9	2 803	2 701	5 504	103,78
3 10-14	2 781	2 676	5 457	103,92
4 15-19	2 470	2 336	4 806	105,74
5 20-24	2 120	2 326	4 446	91,14
6 25-29	2 444	2 561	5 005	95,43
7 30-34	2 205	2 425	4 630	90,93
8 35-39	2 520	2 537	5 057	99,33
9 40-44	2 287	2 179	4 466	104,96
10 45-49	2 073	2 099	4 172	98,76
11 50-54	1 870	1 921	3 791	97,35
12 55-59	1 503	1 401	2 904	107,28
13 60-64	1 147	1 356	2 503	84,59
14 65-69	783	1 088	1 871	71,97
15 70-74	600	931	1 531	64,45
16 75+	513	842	1 355	60,93
<b>Jumlah</b>	<b>28 463</b>	<b>30 621</b>	<b>31 907</b>	<b>62 528</b>

Sumber : BPS Kabupaten Jember

**Tabel : 3.6 Jumlah Penduduk, Rumah Tangga, dan Rata-rata Penduduk per Rumah Tangga Menurut Desa, Hasil Sensus Penduduk Tahun 2010**

Desa	Jumlah Penduduk (Jiwa)	Jumlah Rumah Tangga	Rata-rata Penduduk per Rumah Tangga
(1)	(2)	(3)	(4)
1 Suren	8 617	2 659	3,24
2 Sumber Salak	9 296	3 053	3,04
3 Sumber Bulus	8 484	2 619	3,24
4 Sumber Lesung	6 808	2 158	3,15
5 Lembengan	8 191	2 605	3,14
6 Sumber Anget	2 411	793	3,04
7 Ledokombo	4 324	1 437	3,01
8 Slateng	8 630	2 716	3,18
9 Sukogidri	3 588	1 220	2,94
10 Karang Paiton	2 179	747	2,92
<b>Tahun 2010</b>	<b>62 528</b>	<b>20 007</b>	<b>3,13</b>

Sumber : BPS Kabupaten Jember



BAB. 4

SOSIAL



**Tabel : 4.1 Banyaknya Gedung Sekolah Menurut Desa dan Pengelola Tahun 2017**

Desa	Dispendik	Non Dispendik	Jumlah
(1)	(2)	(3)	(4)
1 Suren	8	10	18
2 Sumber Salak	6	2	8
3 Sumber Bulus	6	2	8
4 Sumber Lesung	6	1	7
5 Lembengan	4	1	5
6 Sumber Anget	2	-	2
7 Ledokombo	3	2	5
8 Slateng	5	2	7
9 Sukogidri	3	2	5
10 Karang Paiton	1	-	1
<b>Tahun 2017</b>	<b>44</b>	<b>22</b>	<b>66</b>
<b>Tahun 2016</b>	<b>44</b>	<b>22</b>	<b>66</b>

Sumber : Kantor Dinas Pendidikan (Dispendik) Kecamatan Ledokombo

**Tabel : 4.2 Banyaknya Sekolah TK, Murid, dan Guru Menurut Desa Tahun 2017**

Desa	Sekolah	Murid	Guru
(1)	(2)	(3)	(4)
1 Suren	5	83	7
2 Sumber Salak	10	222	9
3 Sumber Bulus	5	298	20
4 Sumber Lesung	2	142	13
5 Lembengan	2	184	9
6 Sumber Anget	1	37	3
7 Ledokombo	2	117	8
8 Slateng	2	172	10
9 Sukogidri	3	135	8
10 Karang Paiton	1	78	5
<b>Tahun 2017</b>	<b>33</b>	<b>1 468</b>	<b>92</b>
<b>Tahun 2016</b>	<b>33</b>	<b>1 273</b>	<b>76</b>

Sumber : Kantor Dinas Pendidikan (Dispendik) Kecamatan Ledokombo

**Tabel : 4.3 Banyaknya Sekolah Dasar, Murid, dan Guru Menurut Desa Tahun 2017**

Desa	Sekolah	Murid	Guru
(1)	(2)	(3)	(4)
1 Suren	5	617	41
2 Sumber Salak	5	849	44
3 Sumber Bulus	4	702	39
4 Sumber Lesung	5	769	43
5 Lembengan	3	604	29
6 Sumber Anget	2	263	18
7 Ledokombo	3	370	24
8 Slateng	5	912	43
9 Sukogidri	2	234	18
10 Karang Paiton	1	175	9
<b>Tahun 2017</b>	<b>35</b>	<b>5 495</b>	<b>308</b>
<b>Tahun 2016</b>	<b>35</b>	<b>5 796</b>	<b>326</b>

Sumber : Kantor Dinas Pendidikan (Dispendik) Kecamatan Ledokombo

**Tabel : 4.4 Banyaknya SLTP, Murid, dan Guru Menurut Desa Tahun 2017**

Desa	Sekolah	Murid	Guru
(1)	(2)	(3)	(4)
1 Suren	1	81	8
2 Sumber Salak	1	155	11
3 Sumber Bulus	1	211	13
4 Sumber Lesung	-	-	-
5 Lembengan	1	802	24
6 Sumber Anget	-	-	-
7 Ledokombo	-	-	-
8 Slateng	-	-	-
9 Sukogidri	-	-	-
10 Karang Paiton	-	-	-
<b>Tahun 2017</b>	<b>4</b>	<b>1 249</b>	<b>56</b>
<b>Tahun 2016</b>	<b>6</b>	<b>1 618</b>	<b>80</b>

Sumber : Kantor Dinas Pendidikan (Dispendik) Kecamatan Ledokombo



**Tabel : 4.5 Banyaknya SLTA, Murid, dan Guru Menurut Desa Tahun 2017**

Desa	Sekolah	Murid	Guru
(1)	(2)	(3)	(4)
1 Suren	1	151	5
2 Sumber Salak	-	-	-
3 Sumber Bulus	-	-	-
4 Sumber Lesung	1	120	12
5 Lembengan	-	-	-
6 Sumber Anget	-	-	-
7 Ledokombo	-	-	-
8 Slateng	-	-	-
9 Sukogidri	1	128	13
10 Karang Paiton	-	-	-
<b>Tahun 2017</b>	<b>3</b>	<b>399</b>	<b>30</b>
<b>Tahun 2016</b>	<b>3</b>	<b>236</b>	<b>32</b>

Sumber : Kantor Dinas Pendidikan (Dispendik) Kecamatan Ledokombo

**Tabel : 4.6 Banyaknya SD Non Dispendik, Murid, dan Guru Menurut Desa Tahun 2016**

Desa	Sekolah	Murid	Guru
(1)	(2)	(3)	(4)
1 Suren	3	395	37
2 Sumber Salak	2	221	26
3 Sumber Bulus	-	-	-
4 Sumber Lesung	1	30	9
5 Lembengan	1	95	10
6 Sumber Anget	-	-	-
7 Ledokombo	-	-	-
8 Slateng	1	94	13
9 Sukogidri	1	161	12
10 Karang Paiton	-	-	-
<b>Tahun 2016</b>	<b>9</b>	<b>996</b>	<b>107</b>

Sumber : Kantor Dinas Pendidikan (Dispendik) Kecamatan Ledokombo

**Tabel : 4.7 Banyaknya SLTP Non Dispendik, Murid, dan Guru Menurut Desa Tahun 2017**

Desa	Sekolah	Murid	Guru
(1)	(2)	(3)	(4)
1 Suren	4	807	74
2 Sumber Salak	-	-	-
3 Sumber Bulus	1	321	22
4 Sumber Lesung	-	-	-
5 Lembengan	-	-	-
6 Sumber Anget	-	-	-
7 Ledokombo	1	179	14
8 Slateng	1	63	14
9 Sukogidri	1	156	13
10 Karang Paiton	-	-	-
<b>Tahun 2017</b>	<b>8</b>	<b>1 526</b>	<b>137</b>
<b>Tahun 2016</b>	<b>8</b>	<b>1 735</b>	<b>128</b>

Sumber : Kantor Dinas Pendidikan (Dispendik) Kecamatan Ledokombo

**Tabel : 4.8 Banyaknya SLTA Non Dispendik, Murid, dan Guru Menurut Desa Tahun 2017**

Desa	Sekolah	Murid	Guru
(1)	(2)	(3)	(4)
1 Suren	3	714	71
2 Sumber Salak	-	-	-
3 Sumber Bulus	1	340	15
4 Sumber Lesung	-	-	-
5 Lembengan	-	-	-
6 Sumber Anget	-	-	-
7 Ledokombo	1	170	13
8 Slateng	-	-	-
9 Sukogidri	-	-	-
10 Karang Paiton	-	-	-
<b>Tahun 2017</b>	<b>5</b>	<b>1 224</b>	<b>99</b>
<b>Tahun 2016</b>	<b>5</b>	<b>1 098</b>	<b>91</b>

Sumber : Kantor Dinas Pendidikan (Dispendik) Kecamatan Ledokombo

**Tabel : 4.9 Banyaknya Pendidikan Agama Non Formal Menurut Desa dan Jenis Pendidikan Tahun 2017**

Desa	Ponpes	TPQ
(1)	(2)	(3)
1 Suren	1	13
2 Sumber Salak	2	11
3 Sumber Bulus	1	6
4 Sumber Lesung	3	17
5 Lembengan	2	4
6 Sumber Anget	-	2
7 Ledokombo	1	3
8 Slateng	1	3
9 Sukogidri	1	5
10 Karang Paiton	-	7
<b>Tahun 2017</b>	<b>12</b>	<b>71</b>
<b>Tahun 2016</b>	<b>12</b>	<b>71</b>

Sumber : Kantor Dinas Pendidikan (Dispendik) Kecamatan Ledokombo

**Tabel : 4.10 Banyaknya Penduduk Usia 5 Tahun Keatas Menurut Desa dan Kemampuan Berbahasa Indonesia, Hasil Sensus Penduduk 2010**

Desa	Kemampuan Bahasa Indonesia			
	Ya	Tidak	Tidak Terjawab	Jumlah
(1)	(2)	(3)	(4)	(5)
1 Suren	5 194	2 299	472	7 965
2 Sumber Salak	6 165	2 365	-	8 530
3 Sumber Bulus	6 328	1 417	-	7 745
4 Sumber Lesung	4 875	1 391	2	6 268
5 Lembengan	5 901	1 623	-	7 524
6 Sumber Anget	1 686	554	-	2 240
7 Ledokombo	2 869	1 166	-	4 035
8 Slateng	5 391	2 515	-	7 906
9 Sukogidri	2 536	764	-	3 300
10 Karang Paiton	1 325	660	-	1 985
<b>Tahun 2010</b>	<b>42 270</b>	<b>14 754</b>	<b>474</b>	<b>57 498</b>

Sumber : BPS Kabupaten Jember

**Tabel : 4.11 Banyaknya Penduduk Usia 5 Tahun Keatas Menurut Desa dan Status Sekolah, Hasil Sensus Penduduk 2010**

Desa	Status Sekolah				Jumlah
	Tdk/Belum Pernah Sekolah	Masih Bersekolah	Tidak Bersekolah Lagi	Tidak Terjawab	
(1)	(2)	(3)	(4)	(5)	(6)
1 Suren	2 570	1 275	3 648	472	7 965
2 Sumber Salak	2 295	1 488	4 747	-	8 530
3 Sumber Bulus	1 830	1 683	4 232	-	7 745
4 Sumber Lesung	1 244	1 140	3 882	2	6 268
5 Lembengan	1 513	1 373	4 638	-	7 524
6 Sumber Anget	584	409	1 247	-	2 240
7 Ledokombo	988	756	2 291	-	4 035
8 Slateng	2 668	1 407	3 831	-	7 906
9 Sukogidri	800	612	1 888	-	3 300
10 Karang Paiton	500	348	1 137	-	1 985
<b>Tahun 2010</b>	<b>14 992</b>	<b>10 491</b>	<b>31 541</b>	<b>474</b>	<b>57 498</b>

Sumber : BPS Kabupaten Jember

**Tabel : 4.12 Banyaknya Penduduk Usia 5 Tahun Keatas Menurut Desa dan Ijazah Tertinggi yang Dimiliki, Hasil Sensus Penduduk 2010**

Desa	Ijazah Tertinggi yang Dimiliki				
	Tidak/Belum Pernah Sekolah	Tidak Tamat Sekolah Dasar	SD/MI	SMP/MTs	SMU/MA
(1)	(2)	(3)	(4)	(5)	(6)
1 Suren	2 570	1 401	2 948	730	249
2 Sumber Salak	2 295	2 509	2 813	579	268
3 Sumber Bulus	1 830	1 767	3 123	803	179
4 Sumber Lesung	1 244	1 640	2 148	641	398
5 Lembengan	1 513	2 379	2 615	581	332
6 Sumber Anget	584	483	910	155	91
7 Ledokombo	988	1 074	1 330	415	177
8 Slateng	2 668	1 500	3 217	356	117
9 Sukogidri	800	511	1 424	395	122
10 Karang Paiton	500	587	697	122	64
<b>Tahun 2010</b>	<b>14 992</b>	<b>13 851</b>	<b>21 225</b>	<b>4 777</b>	<b>1 997</b>

Sumber : BPS Kabupaten Jember



**Lanjutan Tabel 4.12**

Desa	Ijasah Tertinggi yang Dimiliki					
	SMK	D-1/2	D-3	D-4/S-1	S-2/3	Jumlah
(1)	(7)	(8)	(9)	(10)	(11)	(12)
1 Suren	10	15	6	29	7	7 965
2 Sumber Salak	9	26	8	23	-	8 530
3 Sumber Bulus	8	12	4	19	-	7 745
4 Sumber Lesung	51	39	20	86	1	6 268
5 Lembengan	27	17	10	47	3	7 524
6 Sumber Anget	3	3	2	8	1	2 240
7 Ledokombo	5	9	9	24	4	4 035
8 Slateng	17	3	6	21	1	7 906
9 Sukogidri	14	11	3	20	-	3 300
10 Karang Paiton	2	2	1	10	-	1 985
<b>Tahun 2010</b>	<b>146</b>	<b>137</b>	<b>69</b>	<b>287</b>	<b>17</b>	<b>57 498</b>

Sumber : BPS Kabupaten Jember

**Tabel : 4.13 Banyaknya Sarana Kesehatan Menurut Desa Tahun 2017**

Desa	Rumah Sakit	Puskesmas	Pustu	Polindes	Dokter Praktek
(1)	(2)	(3)	(4)	(5)	(6)
1 Suren	-	-	1	-	-
2 Sumber Salak	-	-	1	-	-
3 Sumber Bulus	-	-	-	1	-
4 Sumber Lesung	-	1	-	1	-
5 Lembengan	-	-	-	1	1
6 Sumber Anget	-	-	-	1	-
7 Ledokombo	-	-	-	1	-
8 Slateng	-	-	1	-	-
9 Sukogidri	-	-	-	1	-
10 Karang Paiton	-	-	1	-	-
<b>Tahun 2017</b>	-	<b>1</b>	<b>4</b>	<b>6</b>	<b>1</b>
<b>Tahun 2016</b>	-	<b>1</b>	<b>4</b>	<b>6</b>	<b>1</b>

Sumber : Puskesmas Kecamatan Ledokombo

**Tabel : 4.14 Banyaknya Tenaga Kesehatan Menurut Desa Tahun 2017**

Desa	Dokter	Bidan	Mantri Kesehatan	Dukun Bayi
(1)	(2)	(3)	(4)	(5)
1 Suren	-	2	1	7
2 Sumber Salak	-	3	-	12
3 Sumber Bulus	-	2	1	9
4 Sumber Lesung	1	6	5	6
5 Lembengan	-	2	1	4
6 Sumber Anget	-	1	-	2
7 Ledokombo	-	1	1	2
8 Slateng	-	2	1	10
9 Sukogidri	-	1	1	5
10 Karang Paiton	-	1	1	0
<b>Tahun 2017</b>	<b>1</b>	<b>21</b>	<b>12</b>	<b>57</b>
<b>Tahun 2016</b>	<b>1</b>	<b>16</b>	<b>7</b>	<b>57</b>

Sumber : Puskesmas Kecamatan Ledokombo

**Tabel : 4.15 Banyaknya Pengunjung Sarana Kesehatan Menurut Desa Tahun 2017**

Desa	Polindes	Puskesmas Pembantu	Puskesmas	Posyandu
(1)	(2)	(3)	(4)	(5)
1 Suren	-	-	-	-
2 Sumber Salak	-	-	-	-
3 Sumber Bulus	1 663	-	-	-
4 Sumber Lesung	1 064	-	12 260	-
5 Lembengan	1 252	-	-	-
6 Sumber Anget	275	-	-	-
7 Ledokombo	484	-	-	-
8 Slateng	-	1 565	-	-
9 Sukogidri	451	-	-	-
10 Karang Paiton	-	398	-	-
<b>Tahun 2017</b>	<b>5 189</b>	<b>1 963</b>	<b>12 260</b>	<b>-</b>
<b>Tahun 2016</b>	<b>14 426</b>	<b>14 268</b>	<b>12 938</b>	<b>69 658</b>

Sumber : Puskesmas Kecamatan Ledokombo

**Tabel : 4.16 Banyaknya Bayi yang Diimunisasi Menurut Desa dan Jenis Imunisasi Tahun 2017**

Desa	Jumlah Bayi	Bayi yang diimunisasi				
		DPT	BCG	Polio	Campak	HB
(1)		(2)	(3)	(4)	(5)	(6)
1 Suren	130	109	116	118	89	113
2 Sumber Salak	141	100	139	99	101	113
3 Sumber Bulus	128	104	107	104	111	100
4 Sumber Lesung	103	105	103	105	86	101
5 Lembengan	124	111	125	111	109	122
6 Sumber Anget	36	45	43	45	39	41
7 Ledokombo	65	64	65	52	49	64
8 Slateng	130	137	130	133	138	119
9 Sukogidri	54	39	29	36	34	32
10 Karang Paiton	133	40	42	41	35	42
<b>Tahun 2017</b>	<b>1 044</b>	<b>854</b>	<b>899</b>	<b>844</b>	<b>791</b>	<b>847</b>
<b>Tahun 2016</b>	<b>965</b>	<b>872</b>	<b>905</b>	<b>903</b>	<b>931</b>	<b>946</b>

Sumber : Puskesmas Kecamatan Ledokombo

**Tabel : 4.17 Pencapaian PUS dan KB Aktif Menurut Desa Tahun 2017**

Desa	PUS	KB Aktif
(1)	(2)	(3)
1 Suren	1 772	1 354
2 Sumber Salak	2 052	1 568
3 Sumber Bulus	1 895	1 450
4 Sumber Lesung	1 420	1 061
5 Lembengan	1 758	1 336
6 Sumber Anget	586	436
7 Ledokombo	892	668
8 Slateng	1 988	1 515
9 Sukogidri	759	542
10 Karang Paiton	556	414
<b>Tahun 2017</b>	<b>13 678</b>	<b>10 344</b>
<b>Tahun 2016 *)</b>	-	-

Sumber : Puskesmas Kecamatan Ledokombo

\*) : Data Tidak tersedia

**Tabel : 4.18 Pencapaian Peserta Keluarga Berencana Aktif Menurut Desa dan Alat Kontrasepsi yang Digunakan Tahun 2017**

Desa	Banyaknya Peserta KB Aktif Menurut Alat Kontrasepsi						Jumlah
	IUD	Ope rasi Medis	Implan	Sun- tikan	Pil	Kon- dom	
(1)	(2)	(3)	(4)	(5)	(6)	(7)	(8)
1 Suren	76	22	140	401	704	11	1.354
2 Sumber Salak	178	26	179	431	742	12	1.568
3 Sumber Bulus	186	69	248	403	533	11	1.450
4 Sumber Lesung	92	54	137	347	420	11	1.061
5 Lembengan	161	35	148	350	630	12	1.336
6 Sumber Anget	44	13	66	163	144	6	436
7 Ledokombo	64	39	112	158	288	7	668
8 Slateng	103	19	189	435	753	16	1.515
9 Sukogidri	92	21	48	157	210	14	542
10 Karang Paiton	51	16	76	140	123	8	414
<b>Tahun 2017</b>	<b>1.047</b>	<b>314</b>	<b>1 343</b>	<b>2 985</b>	<b>4 547</b>	<b>108</b>	<b>10 344</b>
<b>Tahun 2016</b>	<b>1 035</b>	<b>291</b>	<b>1 267</b>	<b>2 818</b>	<b>4 749</b>	<b>118</b>	<b>10 278</b>

Sumber : Kantor Kecamatan Ledokombo

**Tabel : 4.19 Pencapaian Akseptor Keluarga Berencana Baru Menurut Desa dan Alat Kontrasepsi yang Digunakan, Tahun 2017**

Desa	Banyaknya Akseptor KB Baru Menurut Alat Kontrasepsi						Jumlah
	IUD	Ope- rasi Medis	Implan	Sun- tikan	Pil/Tabl et	Kon- dom	
(1)	(2)	(3)	(4)	(5)	(6)	(7)	(8)
1 Suren	1	1	13	50	58	-	123
2 Sumber Salak	2	1	17	51	57	-	128
3 Sumber Bulus	1	1	40	49	52	-	143
4 Sumber Lesung	5	2	9	51	58	-	125
5 Lembengan	1	1	7	51	57	-	117
6 Sumber Anget	3	3	11	24	34	-	75
7 Ledokombo	3	2	14	39	44	-	102
8 Slateng	3	4	3	53	60	1	124
9 Sukogidri	1	11	3	33	37	-	85
10 Karang Paiton	1	-	9	28	30	-	68
<b>Tahun 2017</b>	<b>21</b>	<b>26</b>	<b>126</b>	<b>429</b>	<b>487</b>	<b>1</b>	<b>1 090</b>
<b>Tahun 2016</b>	<b>21</b>	<b>21</b>	<b>160</b>	<b>694</b>	<b>761</b>	<b>29</b>	<b>1 686</b>

Sumber : Kantor Kecamatan Ledokombo



**Tabel : 4.20 Banyaknya Posyandu Menurut Desa dan Klasifikasi Tahun 2017**

Desa	Pratama	Madya	Purnama	Mandiri	Jumlah
(1)	(2)	(3)	(4)	(4)	(4)
1 Suren	-	-	6	2	8
2 Sumber Salak	-	-	6	2	8
3 Sumber Bulus	-	-	6	2	8
4 Sumber Lesung	-	-	6	2	8
5 Lembengan	-	-	7	2	9
6 Sumber Anget	-	-	1	2	3
7 Ledokombo	-	-	3	2	5
8 Slateng	-	-	6	2	8
9 Sukogidri	-	-	2	2	4
10 Karang Paiton	-	-	1	2	3
<b>Tahun 2017</b>	-	-	<b>44</b>	<b>20</b>	<b>64</b>
<b>Tahun 2016</b>	-	-	<b>44</b>	<b>20</b>	<b>64</b>

Sumber : Puskesmas Kecamatan Ledokombo

**Tabel : 4.21 Banyaknya Kader Kesehatan Menurut Desa Tahun 2017**

Desa	Kader Kesehatan					Jumlah
	Posyandu	Gizi	Kesling	TB	Lainnya	
(1)	(2)	(3)	(6)		(7)	(8)
1 Suren	40	-	5	2	1	48
2 Sumber Salak	40	-	5	2	1	48
3 Sumber Bulus	40	-	5	2	1	48
4 Sumber Lesung	40	-	5	2	1	48
5 Lembengan	45	-	5	2	1	53
6 Sumber Anget	15	-	5	2	1	23
7 Ledokombo	25	-	5	2	1	33
8 Slateng	40	-	5	2	1	48
9 Sukogidri	20	-	5	2	1	28
10 Karang Paiton	15	-	5	2	1	23
<b>Tahun 2017</b>	<b>320</b>	<b>-</b>	<b>50</b>	<b>20</b>	<b>10</b>	<b>400</b>
<b>Tahun 2016</b>	<b>320</b>	<b>-</b>	<b>50</b>	<b>-</b>	<b>-</b>	<b>370</b>

Sumber : Puskesmas Kecamatan Ledokombo

**Tabel : 4.22 Banyaknya Ibu Hamil Yang Mendapat Imunisasi TT (Tetanus Toxoid) Menurut Desa Tahun 2017**

Desa	Jumlah Ibu Hamil	TT 1	TT 2
(1)	(2)	(3)	(4)
1 Suren	133	133	133
2 Sumber Salak	138	138	138
3 Sumber Bulus	136	136	136
4 Sumber Lesung	88	88	88
5 Lembengan	110	110	110
6 Sumber Anget	40	40	40
7 Ledokombo	59	59	59
8 Slateng	39	39	39
9 Sukogidri	33	33	33
10 Karang Paiton	34	34	34
<b>Tahun 2017</b>	<b>810</b>	<b>810</b>	<b>810</b>
<b>Tahun 2016</b>	<b>- *)</b>	<b>- *)</b>	<b>660</b>

Sumber : Puskesmas Kecamatan Ledokombo

\*) : Data Tidak tersedia

**Tabel : 4.23 Banyaknya Nikah, Talak, Cerai, dan Rujuk Menurut Desa Tahun 2017**

Desa	Nikah	Talak	Cerai	Rujuk
(1)	(2)	(3)	(4)	(5)
1 Suren	61	-	-	-
2 Sumber Salak	90	-	-	-
3 Sumber Bulus	84	-	-	-
4 Sumber Lesung	83	-	-	-
5 Lembengan	84	-	-	-
6 Sumber Anget	20	-	-	-
7 Ledokombo	33	-	-	-
8 Slateng	75	-	-	-
9 Sukogidri	34	-	-	-
10 Karang Paiton	22	-	-	-
<b>Tahun 2017</b>	<b>586</b>	-	-	-
<b>Tahun 2016</b>	<b>584</b>	-	-	-

Sumber : Kantor Urusan Agama (KUA) Kecamatan Ledokombo

**Tabel : 4.24a Banyaknya Penduduk Usia 10 Tahun Keatas Menurut Kelompok Umur dan Status Perkawinan, Hasil Sensus Penduduk 2010**

**Laki-laki**

Kelompok Umur	Status Perkawinan				Total
	Blm kawin	Kawin	Cerai hidup	Cerai mati	
(1)	(2)	(3)	(4)	(5)	(6)
1 10-14	1 636	1	-	-	1 637
2 15-19	1 432	37	1	-	1 470
3 20-24	937	440	10	1	1 388
4 25-29	395	1 053	34	3	1 485
5 30-34	108	1 236	34	8	1 386
6 35-39	46	1 453	24	11	1 534
7 40-44	22	1 332	27	21	1 402
8 45-49	16	1 217	13	21	1 267
9 50-54	7	1 109	21	21	1 158
10 55-59	5	800	8	54	867
11 60-64	3	571	5	47	626
12 65-69	2	463	4	58	527
13 70-74	1	283	4	72	360
14 75+	-	207	8	75	290
<b>Jumlah</b>	<b>4 610</b>	<b>10 202</b>	<b>193</b>	<b>392</b>	<b>15 397</b>

Sumber : BPS Kabupaten Jember

**Tabel : 4.24b Banyaknya Penduduk Usia 10 Tahun Keatas Menurut Kelompok Umur dan Status Perkawinan, Hasil Sensus Penduduk 2010**

**Perempuan**

Kelompok Umur	Status Perkawinan				
	Blm kawin	Kawin	Cerai hidup	Cerai mati	Total
(1)	(2)	(3)	(4)	(5)	(6)
1 10-14	2 664	10	2	-	2 676
2 15-19	1 352	958	26	-	2 336
3 20-24	300	1 964	58	4	2 326
4 25-29	73	2 405	67	16	2 561
5 30-34	32	2 301	67	25	2 425
6 35-39	20	2 370	86	61	2 537
7 40-44	17	1 982	64	116	2 179
8 45-49	9	1 808	74	208	2 099
9 50-54	10	1 460	64	387	1 921
10 55-59	11	923	44	423	1 401
11 60-64	15	620	42	679	1 356
12 65-69	5	403	21	659	1 088
13 70-74	6	185	25	715	931
14 75+	9	117	15	701	842
<b>Jumlah</b>	<b>4 523</b>	<b>17 506</b>	<b>655</b>	<b>3 994</b>	<b>26 678</b>

Sumber : BPS Kabupaten Jember

**Tabel : 4.24c Banyaknya Penduduk Usia 10 Tahun Keatas Menurut Kelompok Umur dan Status Perkawinan, Hasil Sensus Penduduk 2010**

**Laki-laki + Perempuan**

Kelompok Umur	Status Perkawinan				Total
	Blm kawin	Kawin	Cerai hidup	Cerai mati	
(1)	(2)	(3)	(4)	(5)	(6)
1 10-14	4 300	11	2	-	4 313
2 15-19	2 784	995	27	-	3 806
3 20-24	1 237	2 404	68	5	3 714
4 25-29	468	3 458	101	19	4 046
5 30-34	140	3 537	101	33	3 811
6 35-39	66	3 823	110	72	4 071
7 40-44	39	3 314	91	137	3 581
8 45-49	25	3 025	87	229	3 366
9 50-54	17	2 569	85	408	3 079
10 55-59	16	1 723	52	477	2 268
11 60-64	18	1 191	47	726	1 982
12 65-69	7	866	25	717	1 615
13 70-74	7	468	29	787	1 291
14 75+	9	324	23	776	1 132
<b>Jumlah</b>	<b>9 133</b>	<b>27 708</b>	<b>848</b>	<b>4 386</b>	<b>42 075</b>

Sumber : BPS Kabupaten Jember

**Tabel : 4.25 Banyaknya Tempat Ibadah Menurut Desa dan Jenis, Tahun 2017**

Desa	Masjid	Gereja Protestan	Gereja Katolik	Pura	Vihara
(1)	(2)	(3)	(4)	(5)	(6)
1 Suren	17	-	-	-	-
2 Sumber Salak	20	-	-	-	-
3 Sumber Bulus	13	-	-	-	-
4 Sumber Lesung	10	-	-	-	-
5 Lembengan	14	-	-	-	-
6 Sumber Anget	5	-	-	-	-
7 Ledokombo	9	-	-	-	-
8 Slateng	12	-	1	-	-
9 Sukogidri	9	-	-	-	-
10 Karang Paiton	4	-	-	-	-
<b>Tahun 2017</b>	<b>113</b>	-	<b>1</b>	-	-
<b>Tahun 2016</b>	<b>113</b>	-	<b>1</b>	-	-

Sumber : Kantor Kecamatan Ledokombo



**Tabel : 4.26 Jumlah KUD dan Koperasi Non KUD Menurut Desa Tahun 2017**

Desa	KUD	Koperasi Non KUD	BRI	Lainnya
(1)	(2)	(3)	(4)	(5)
1 Suren	-	2	-	-
2 Sumber Salak	-	2	-	-
3 Sumber Bulus	-	5	-	-
4 Sumber Lesung	-	2	1	-
5 Lembengan	-	-	-	-
6 Sumber Anget	-	-	-	-
7 Ledokombo	-	-	-	-
8 Slateng	-	2	-	-
9 Sukogidri	-	2	-	-
10 Karang Paiton	-	1	-	-
<b>Tahun 2017</b>	-	<b>16</b>	<b>1</b>	-
<b>Tahun 2016</b>	-	<b>16</b>	<b>1</b>	-

Sumber : Kantor Kecamatan Ledokombo

**Tabel : 4.27 Banyaknya Rumah Tangga Menurut Desa dan Mata Pencaharian Utama, Tahun 2017**

Desa	Pertanian	Indus- tri/Ke- rajinan	Kon- struksi	Perda- ngan	Ang- kutan & komi- nikasi	Lainnya	Jumlah
(1)	(2)	(3)	(4)	(5)	(6)	(7)	(8)
1 Suren	1 570	17	48	4 005	56	114	5 810
2 Sumber Salak	1 615	51	125	155	82	177	2 205
3 Sumber Bulus	2 538	304	36	244	33	47	3 202
4 Sumber Lesung	537	21	323	343	129	169	1 522
5 Lembengan	1 524	784	100	1432	135	522	4 497
6 Sumber Anget	264	4	53	97	5	73	496
7 Ledokombo	1 054	10	50	119	4	148	1 385
8 Slateng	6 436	151	15	295	20	161	7 078
9 Sukogidri	846	18	16	114	4	33	1 031
10 Karang Paiton	376	43	16	181	10	32	658
<b>Tahun 2017</b>	<b>16 760</b>	<b>1 403</b>	<b>782</b>	<b>6 985</b>	<b>478</b>	<b>1 476</b>	<b>27 884</b>
<b>Tahun 2016</b>	<b>16 760</b>	<b>1 403</b>	<b>782</b>	<b>6 985</b>	<b>478</b>	<b>1 476</b>	<b>27 884</b>

Sumber : Kantor Kecamatan Ledokombo

**Tabel 4 28 Banyaknya Penduduk Usia 10 Tahun Keatas Menurut Kelompok Umur dan Jenis Kegiatan Selama Seminggu yang Lalu, Hasil Sensus Penduduk 2010**

Kelompok Umur	Kegiatan Selama Seminggu yang Lalu							
	Bekerja		Sementara Tidak Bekerja		Mencari Pekerjaan		Bersedia Bekerja	
	Ya	Tidak	Ya	Tidak	Ya	Tidak	Ya	Tidak
(1)	(2)	(3)	(4)	(5)	(6)	(7)	(8)	(9)
1 10-14	36	3 098	-	3 098	9	3 089	69	3 020
2 15-19	393	2 449	1	2 448	90	2 358	268	2 090
3 20-24	1 279	1 549	7	1 542	86	1 456	360	1 096
4 25-29	1 893	1 091	15	1 076	40	1 036	271	765
5 30-34	1 977	943	16	927	17	910	221	689
6 35-39	2 308	895	21	874	14	860	189	671
7 40-44	2 134	703	24	679	12	667	135	532
8 45-49	1 999	566	23	543	5	538	88	450
9 50-54	1 736	548	18	530	5	525	97	428
10 55-59	1 258	467	11	456	4	452	61	391
11 60-64	947	489	8	481	-	481	58	423
12 65-69	725	461	4	457	2	455	-	455
13 70-74	407	447	1	446	-	446	-	446
14 75+	263	464	3	461	-	461	-	459
<b>Jumlah</b>	<b>17 355</b>	<b>14 170</b>	<b>152</b>	<b>14 018</b>	<b>284</b>	<b>13 734</b>	<b>1 817</b>	<b>11 915</b>

Sumber : BPS Kabupaten Jember

**Tabel : 4.29 Banyaknya Penduduk Usia 10 Tahun Keatas yang Bekerja Selama Seminggu yang Lalu Menurut Kelompok Umur dan Status Pekerjaan Utama, Hasil Sensus Penduduk 2010**

Kelompok Umur	Status Pekerjaan Utama						Jumlah
	1	2	3	4	5	6	
(1)	(2)	(3)	(4)	(5)	(6)	(7)	(8)
1 10-14	9	5	-	3	35	53	105
2 15-19	96	37	6	112	391	287	929
3 20-24	301	265	56	317	947	450	2 336
4 25-29	527	492	159	386	1 283	532	3 379
5 30-34	647	560	173	346	1 147	462	3 335
6 35-39	754	713	249	337	1 265	507	3 825
7 40-44	690	712	176	307	1 235	442	3 562
8 45-49	620	708	159	311	1 133	381	3 312
9 50-54	593	661	99	232	1 088	306	2 979
10 55-59	443	558	81	147	886	208	2 323
11 60-64	370	493	50	78	732	127	1 850
12 65-69	283	317	27	50	528	83	1 288
13 70-74	202	228	21	26	385	36	898
14 75+	151	190	9	18	233	17	618
<b>Jumlah</b>	<b>5 686</b>	<b>5 939</b>	<b>1 265</b>	<b>2 670</b>	<b>11 288</b>	<b>3 891</b>	<b>30 739</b>

Sumber : BPS Kabupaten Jember

- Catatan :
- 1= Berusaha Sendiri
  - 2= Berusaha Dibantu Buruh Tidak Tetap atau Buruh Tidak Dibayar
  - 3= Berusaha Dibantu Buruh Tetap atau Buruh Dibayar
  - 4= Berusaha atau Karyawan atau Pegawai
  - 5= Pekerja Bebas
  - 6= Pekerja Keluarga atau Tidak Dibayar

**Tabel : 4.30 Banyaknya Penduduk Usia 10 Tahun Keatas yang Bekerja Selama Seminggu yang Lalu Menurut Kelompok Umur dan Lapangan Usaha Utama, Hasil Sensus Penduduk 2010**

Kelompok Umur	Lapangan Usaha Utama									Jumlah
	1	2	3	4	5	6	7	8	9	
(1)	(2)	(3)	(4)	(5)	(6)	(7)	(8)	(9)	(10)	(11)
1 10-14	81	2	3	-	4	10	2	-	3	105
2 15-19	694	8	20	-	51	67	13	4	72	929
3 20-24	1 699	26	31	7	104	169	38	8	254	2 336
4 25-29	2 512	20	49	2	125	296	71	11	293	3 379
5 30-34	2 410	32	56	7	105	355	75	8	287	3 335
6 35-39	2 794	29	88	7	145	424	68	8	262	3 825
7 40-44	2 646	33	59	-	99	392	55	4	274	3 562
8 45-49	2 501	31	64	1	84	335	44	4	248	3 312
9 50-54	2 291	14	56	-	77	267	35	1	238	2 979
10 55-59	1 877	18	34	-	50	170	19	-	155	2 323
11 60-64	1 574	8	15	1	12	129	6	-	105	1 850
12 65-69	1 111	8	12	-	8	76	3	-	70	1 288
13 70-74	780	3	5	-	4	50	-	-	56	898
14 75+	540	3	6	-	2	25	-	-	42	618
<b>Jumlah</b>	<b>23 510</b>	<b>235</b>	<b>498</b>	<b>25</b>	<b>870</b>	<b>2 765</b>	<b>429</b>	<b>48</b>	<b>2 359</b>	<b>30 739</b>

Sumber : BPS Kabupaten Jember

Catatan : 1= Pertanian  
 2= Pertambangan dan Pengalihan  
 3= Industri Pengolahan  
 4= Listrik dan Gas  
 5= Konstruksi Bangunan  
 6= Perdagangan dan Hotel  
 7= Transportasi dan Komunikasi  
 8= Keuangan dan Asuransi

9=Jasa

**Tabel : 4.31 Jumlah Rumah Tangga dan Penduduk Miskin Menurut Desa Tahun 2008 (Hasil PPLS'08)**

Desa	Rumah Tangga Miskin	Penduduk Miskin
(1)	(2)	(3)
1 Suren	2 016	5 173
2 Sumber Salak	2 006	4 715
3 Sumber Bulus	2 259	5 560
4 Sumber Lesung	1 147	2 907
5 Lembengan	2 232	5 672
6 Sumber Anget	853	2 114
7 Ledokombo	1 116	2 545
8 Slateng	2 110	4 963
9 Sukogidri	1 251	3 104
10 Karang Paiton	769	1 923
<b>Jumlah</b>	<b>15 759</b>	<b>38 676</b>

Sumber : BPS Kabupaten Jember

**Tabel : 4.32 Banyaknya Rumah Tangga Menurut Desa dan Jenis Lantai Terluas, Hasil Sensus Penduduk 2010**

Desa	Jenis Lantai Terluas							
	Keramik Marmor Granit	Ubin Tegel Teraso	Semen Bata Merah	Kayu Papan	Bambu	Tanah	Lainnya	Jumlah
(1)	(2)	(3)	(4)	(5)	(6)	(7)	(8)	(9)
1 Suren	433	312	1 393	1	10	509	1	2 659
2 Sumber Salak	591	9	1 930	2	3	518	-	3 053
3 Sumber Bulus	304	36	1 745	15	25	494	-	2 619
4 Sumber Lesung	471	56	1 350	1	4	276	-	2 158
5 Lembengan	464	26	1 369	-	6	727	13	2 605
6 Sumber Anget	130	4	591	1	-	67	-	793
7 Ledokombo	341	44	907	2	1	142	-	1 437
8 Slateng	442	19	2 020	1	11	223	-	2 716
9 Sukogidri	185	6	763	1	-	265	-	1 220
10 Karang Paiton	104	5	519	-	1	118	-	747
<b>Tahun 2010</b>	<b>3 465</b>	<b>517</b>	<b>12 587</b>	<b>24</b>	<b>61</b>	<b>3 339</b>	<b>14</b>	<b>20 007</b>

Sumber : BPS Kabupaten Jember

**Tabel : 4.33 Banyaknya Rumah Tangga Menurut Desa dan Luas Lantai, Hasil Sensus Penduduk 2010**

Desa	Luas Lantai (m <sup>2</sup> )					Jumlah
	<20	20-49	50-99	100-149	150+	
(1)	(2)	(3)	(4)	(5)	(6)	(7)
1 Suren	23	1 903	713	17	3	2 659
2 Sumber Salak	25	1 664	1 265	81	18	3 053
3 Sumber Bulus	5	1 181	1 414	18	1	2 619
4 Sumber Lesung	10	1 381	722	34	11	2 158
5 Lembengan	51	1 651	856	33	14	2 605
6 Sumber Anget	12	597	166	12	6	793
7 Ledokombo	16	810	532	65	14	1 437
8 Slateng	13	1 352	1 302	41	8	2 716
9 Sukogidri	37	769	408	4	2	1 220
10 Karang Paiton	1	491	254	1		747
<b>Tahun 2010</b>	<b>193</b>	<b>11 799</b>	<b>7 632</b>	<b>306</b>	<b>77</b>	<b>20 007</b>

Sumber : BPS Kabupaten Jember



**Tabel : 4.34 Banyaknya Rumah Tangga Menurut Desa dan Sumber Penerangan Utama, Hasil Sensus Penduduk 2010**

Desa	Sumber Penerangan Utama				Jumlah
	PLN meteran	PLN tanpa meteran	Non PLN	Bukan listrik	
(1)	(2)	(3)	(4)	(5)	(6)
1 Suren	2 251	388	-	20	2 659
2 Sumber Salak	2 931	88	-	34	3 053
3 Sumber Bulus	2 496	110	-	13	2 619
4 Sumber Lesung	2 106	45	-	7	2 158
5 Lembengan	2 346	256	-	3	2 605
6 Sumber Anget	785	8	-	-	793
7 Ledokombo	1 303	30	-	104	1 437
8 Slateng	2 606	48	-	62	2 716
9 Sukogidri	1 213	7	-	-	1 220
10 Karang Paiton	737	10	-	-	747
<b>Tahun 2010</b>	<b>18 774</b>	<b>990</b>	<b>-</b>	<b>243</b>	<b>20 007</b>

Sumber : BPS Kabupaten Jember

**Tabel : 4.35 Banyaknya Rumah Tangga Menurut Desa dan Bahan Bakar Utama untuk Memasak, Hasil Sensus Penduduk 2010**

Desa	Bahan Bakar Utama untuk Memasak							
	Listrik	Gas	Minyak tanah	Arang	Kayu	Lainnya	Tidak pakai	Jumlah
(1)	(2)	(3)	(4)	(5)	(6)	(7)	(8)	(9)
1 Suren	5	751	2	8	1 892	-	1	2 659
2 Sumber Salak	36	247	44	-	2 725	-	1	3 053
3 Sumber Bulus	14	146	8	-	2 451	-	-	2 619
4 Sumber Lesung	6	352	6	-	1 787	-	7	2 158
5 Lembengan	17	361	11	-	2 214	1	1	2 605
6 Sumber Anget	1	166	4	2	620	-	-	793
7 Ledokombo	8	329	-	-	1 099	-	1	1 437
8 Slateng	6	260	29	-	2 418	2	1	2 716
9 Sukogidri	2	225	2	-	990	1	-	1 220
10 Karang Paiton	10	164	-	-	573	-	-	747
<b>Tahun 2010</b>	<b>105</b>	<b>3 001</b>	<b>106</b>	<b>10</b>	<b>16 769</b>	<b>4</b>	<b>12</b>	<b>20 007</b>

Sumber : BPS Kabupaten Jember

**Tabel : 4.36 Banyaknya Rumah Tangga Menurut Desa dan Sumber Air Minum, Hasil Sensus Penduduk 2010**

Desa	Sumber Air Minum					
	Air kemasan	Ledeng sampai rumah	Ledeng eceran	Pompa	Sumur terlindung	Sumur tidak terlindung
(1)	(2)	(3)	(4)	(5)	(6)	(7)
1 Suren	-	1	-	4	1 572	206
2 Sumber Salak	-	77	9	1	441	37
3 Sumber Bulus	13	265	-	-	413	78
4 Sumber Lesung	-	4	7	52	1 450	95
5 Lembengan	14	13	1	48	1 578	193
6 Sumber Anget	-	27	-	11	589	18
7 Ledokombo	-	1	-	-	923	102
8 Slateng	-	6	-	15	1 335	324
9 Sukogidri	3	31	1	1	335	62
10 Karang Paiton	1	82	-	3	469	102
<b>Tahun 2010</b>	<b>31</b>	<b>507</b>	<b>18</b>	<b>135</b>	<b>9 105</b>	<b>1 217</b>

Sumber : BPS Kabupaten Jember

**Lanjutan Tabel 4.40**

Desa	Sumber Air Minum					
	Mata air terlindung	Mata air tidak terlindung	Air sungai	Air hujan	Lainnya	Jumlah
(1)	(8)	(9)	(10)	(11)	(12)	(13)
1 Suren	502	348	26	-	-	2 659
2 Sumber Salak	1 975	474	39	-	-	3 053
3 Sumber Bulus	1 258	512	77	1	2	2 619
4 Sumber Lesung	418	130	1	-	1	2 158
5 Lembengan	219	501	38	-	-	2 605
6 Sumber Anget	137	11	-	-	-	793
7 Ledokombo	122	278	4	-	7	1 437
8 Slateng	934	102	-	-	-	2 716
9 Sukogidri	629	134	24	-	-	1 220
10 Karang Paiton	24	66	-	-	-	747
<b>Tahun 2010</b>	<b>6 218</b>	<b>2 556</b>	<b>209</b>	<b>1</b>	<b>10</b>	<b>20 007</b>

Sumber : BPS Kabupaten Jember

**Tabel : 4.37 Banyaknya Rumah Tangga Menurut Desa dan Fasilitas Tempat Buang Air Besar Hasil Sensus Penduduk 2010**

Desa	Fasilitas Tempat Buang Air Besar				
	Sendiri	Bersama	Umum	Tidak Ada	Jumlah
(1)	(2)	(3)	(4)	(5)	(6)
1 Suren	221	18	1	2 419	2 659
2 Sumber Salak	349	86	33	2 585	3 053
3 Sumber Bulus	198	23	26	2 372	2 619
4 Sumber Lesung	459	101	5	1 593	2 158
5 Lembengan	255	25	4	2 321	2 605
6 Sumber Anget	46	1	164	582	793
7 Ledokombo	333	49	12	1 043	1 437
8 Slateng	355	25	3	2 333	2 716
9 Sukogidri	51	6	-	1 163	1 220
10 Karang Paiton	33	8	308	398	747
<b>Tahun 2010</b>	<b>2 300</b>	<b>342</b>	<b>556</b>	<b>16 809</b>	<b>20 007</b>

Sumber : BPS Kabupaten Jember

BAB. 5

PERTANIAN



**Tabel : 5.1 Luas Tanam, Panen dan Produksi Tanaman Padi Menurut Desa Tahun 2017**

Desa	Luas Tanam (Ha)	Luas Panen (Ha)	Produksi (Ton)
(1)	(2)	(3)	(4)
1 Suren	1 199	1 235	7 039,0
2 Sumber Salak	1 132	1 085	6 184,0
3 Sumber Bulus	857	817	4 657,0
4 Sumber Lesung	856	816	4 651,0
5 Lembengan	1 039	963	5 489,0
6 Sumber Anget	397	355	2 023,0
7 Ledokombo	330	301	1 716,0
8 Slateng	856	810	4 617,0
9 Sukogidri	522	475	2 707,0
10 Karang Paiton	362	330	1 881,0
<b>Tahun 2017</b>	<b>7 550</b>	<b>7 187</b>	<b>40 964,0</b>
<b>Tahun 2016</b>	<b>6 851</b>	<b>6 701</b>	<b>37 207,8</b>

Sumber : Unit Pelaksana Teknis Dinas (UPTD) Kecamatan Ledokombo

**Tabel : 5.2 Luas Tanam, Panen, dan Produksi Tanaman Jagung Menurut Desa Tahun 2017**

Desa	Luas Tanam (Ha)	Luas Panen (Ha)	Produksi (Ton)
(1)	(2)	(3)	(4)
1 Suren	40	51	449
2 Sumber Salak	73	81	713
3 Sumber Bulus	79	85	748
4 Sumber Lesung	102	109	959
5 Lembengan	35	42	370
6 Sumber Anget	76	87	766
7 Ledokombo	112	128	1 126
8 Slateng	113	106	933
9 Sukogidri	125	137	1 206
10 Karang Paiton	123	135	1 188
<b>Tahun 2017</b>	<b>878</b>	<b>961</b>	<b>8 458</b>
<b>Tahun 2016</b>	<b>860</b>	<b>860</b>	<b>7 577</b>

Sumber : Unit Pelaksana Teknis Dinas (UPTD) Kecamatan Ledokombo



**Tabel : 5.3 Luas Tanam, Panen, dan Produksi Tanaman Kedelai Menurut Desa Tahun 2017**

Desa	Luas Tanam (Ha)	Luas Panen (Ha)	Produksi (Ton)
(1)	(2)	(3)	(4)
1 Suren	-	-	-
2 Sumber Salak	-	-	-
3 Sumber Bulus	-	-	-
4 Sumber Lesung	-	-	-
5 Lembengan	-	-	-
6 Sumber Anget	-	-	-
7 Ledokombo	-	-	-
8 Slateng	-	-	-
9 Sukogidri	-	-	-
10 Karang Paiton	-	-	-
<b>Tahun 2017</b>	-	-	-
<b>Tahun 2016</b>	-	-	-

Sumber : Unit Pelaksana Teknis Dinas (UPTD) Kecamatan Ledokombo.

**Tabel : 5.4 Luas Tanam, Panen, dan Produksi Tanaman Kacang Tanah Menurut Desa Tahun 2017**

Desa	Luas Tanam (Ha)	Luas Panen (Ha)	Produksi (Ton)
(1)	(2)	(3)	(4)
1 Suren	4	4	14,4
2 Sumber Salak	7	7	25,2
3 Sumber Bulus	4	4	14,4
4 Sumber Lesung	3	3	10,8
5 Lembengan	5	5	18,0
6 Sumber Anget	2	2	7,2
7 Ledokombo	2	2	7,2
8 Slateng	6	6	21,6
9 Sukogidri	3	3	10,8
10 Karang Paiton	2	2	7,2
<b>Tahun 2017</b>	<b>38</b>	<b>38</b>	<b>115,2</b>
<b>Tahun 2016</b>	<b>55</b>	<b>55</b>	<b>201,1</b>

**Tabel : 5.5 Luas Tanam, Panen, dan Produksi Tanaman Ubi Kayu Menurut Desa Tahun 2017**

Desa	Luas Tanam (Ha)	Luas Panen (Ha)	Produksi (Ton)
(1)	(2)	(3)	(4)
1 Suren	9	9	112,0
2 Sumber Salak	11	11	137,0
3 Sumber Bulus	7	7	87,0
4 Sumber Lesung	10	10	125,0
5 Lembengan	9	9	112,0
6 Sumber Anget	5	5	62,0
7 Ledokombo	3	3	37,0
8 Slateng	10	10	125,0
9 Sukogidri	4	4	50,0
10 Karang Paiton	2	2	25,0
<b>Tahun 2017</b>	<b>70</b>	<b>70</b>	<b>872,0</b>
<b>Tahun 2016</b>	<b>80</b>	<b>80</b>	<b>1 011,3</b>

Sumber : Unit Pelaksana Teknis Dinas (UPTD) Kecamatan Ledokombo

**Tabel : 5.6 Produksi Sayur-sayuran Menurut Desa dan Jenis Sayuran Tahun 2017 (kuintal)**

Desa	Kacang Panjang	Cabe Besar	Cabe Rawit	Tomat	Terong
(1)	(2)	(3)	(4)	(5)	(6)
1 Suren	-	-	-	-	-
2 Sumber Salak	-	-	-	-	-
3 Sumber Bulus	-	-	-	-	-
4 Sumber Lesung	-	-	-	-	-
5 Lembengan	-	-	-	-	-
6 Sumber Anget	-	-	-	-	-
7 Ledokombo	-	-	-	-	-
8 Slateng	-	-	-	-	-
9 Sukogidri	-	-	-	-	-
10 Karang Paiton	-	-	-	-	-
<b>Tahun 2017*)</b>	-	-	-	-	-
<b>Tahun 2016</b>	<b>1 440</b>	<b>385</b>	<b>27 090</b>	<b>682</b>	<b>605</b>

Sumber : Unit Pelaksana Teknis Dinas (UPTD) Kecamatan Ledokombo

\*) : Data Tidak tersedia

**Tabel : 5.7 Jumlah Ternak Besar Menurut Desa dan Jenis Ternak Tahun 2017 (ekor)**

Desa	Sapi	Kuda	Kambing
(1)	(2)	(3)	(4)
1 Suren	-	-	-
2 Sumber Salak	-	-	-
3 Sumber Bulus	-	-	-
4 Sumber Lesung	-	-	-
5 Lembengan	-	-	-
6 Sumber Anget	-	-	-
7 Ledokombo	-	-	-
8 Slateng	-	-	-
9 Sukogidri	-	-	-
10 Karang Paiton	-	-	-
<b>Tahun 2017*)</b>	-	-	-
<b>Tahun 2016*)</b>	-	-	-

Sumber : Unit Pelaksana Teknis Dinas (UPTD) Kecamatan Ledokombo

\*) : Data Tidak tersedia

**Tabel : 5.8 Jumlah Ternak Unggas Menurut Desa dan Jenis Ternak Tahun 2017 (ekor)**

Desa	Ayam		Itik
	Buras	Pedaging	
(1)	(2)	(3)	(4)
1 Suren	-	-	-
2 Sumber Salak	-	-	-
3 Sumber Bulus	-	-	-
4 Sumber Lesung	-	-	-
5 Lembengan	-	-	-
6 Sumber Anget	-	-	-
7 Ledokombo	-	-	-
8 Slateng	-	-	-
9 Sukogidri	-	-	-
10 Karang Paiton	-	-	-
<b>Tahun 2017*)</b>	-	-	-
<b>Tahun 2016*)</b>	-	-	-

Sumber : Unit Pelaksana Teknis Dinas (UPTD) Kecamatan Ledokombo

\*) : Data Tidak tersedia

# BAB. 6

# INDUSTRI




**Tabel : 6.1 Komoditas Industri Unggulan Menurut Desa Tahun 2017**

Desa	Banyaknya Industri		
	Pengilingan Padi	Genteng	Manik-manik
(1)	(2)	(3)	(4)
1 Suren	10	-	-
2 Sumber Salak	26	-	-
3 Sumber Bulus	22	-	-
4 Sumber Lesung	18	-	19
5 Lembengan	12	-	-
6 Sumber Anget	3	-	-
7 Ledokombo	10	-	-
8 Slateng	20	-	-
9 Sukogidri	6	-	-
10 Karang Paiton	5	-	-
<b>Tahun 2017</b>	<b>132</b>	-	<b>19</b>
<b>Tahun 2016</b>	<b>132</b>	-	<b>19</b>

Sumber : Kantor Kecamatan Ledokombo



BAB. 7  
TRANSPORATASI  
DAN  
KOMUNIKASI

A white twin-engine turboprop aircraft, registration PK-VVS, is parked on a tarmac. The aircraft has a high-wing configuration and a large cabin door on the side. The background shows a clear sky and some airport infrastructure.

**Tabel : 7.1 Banyaknya Kendaraan Bermotor Menurut Desa dan Jenis Kendaraan Tahun 2017**

Desa	Becak	Delman	Cikar	Sepeda Motor
(1)	(2)	(3)	(4)	(5)
1 Suren	-	-	-	174
2 Sumber Salak	-	-	-	79
3 Sumber Bulus	-	-	-	118
4 Sumber Lesung	-	-	-	1257
5 Lembengan	-	-	-	203
6 Sumber Anget	-	-	-	56
7 Ledokombo	-	-	-	83
8 Slateng	-	-	-	171
9 Sukogidri	-	-	-	84
10 Karang Paiton	-	-	-	56
<b>Tahun 2017</b>	-	-	-	<b>2 281</b>
<b>Tahun 2016</b>	-	-	-	<b>2 281</b>

Sumber : Kantor Kecamatan Ledokombo

**Tabel : 7.2 Panjang Jalan Menurut Desa dan Jenis Permukaan Jalan, Tahun 2017 (km.)**

Desa	Jenis Permukaan Jalan			
	Aspal	Sirtu	Tanah	Lainnya/ Makadam
(1)	(2)	(3)	(4)	(5)
1 Suren	14,4	-	1,6	1,9
2 Sumber Salak	14,0	-	4,1	11,6
3 Sumber Bulus	3,6	-	1,1	5,2
4 Sumber Lesung	19,4	-	2,2	6
5 Lembengan	12,9	-	3,0	4,0
6 Sumber Anget	10,7	-	1,0	2,0
7 Ledokombo	20,6	2	0,8	0,8
8 Slateng	4,2	-	5,9	2,3
9 Sukogidri	4,4	-	5,8	1,1
10 Karang Paiton	4,0	-	3,0	-
<b>Tahun 2017</b>	<b>108,1</b>	<b>2,0</b>	<b>28,5</b>	<b>35,2</b>
<b>Tahun 2016</b>	<b>108,1</b>	<b>2,0</b>	<b>28,5</b>	<b>35,2</b>

Sumber : Kantor Kecamatan Ledokombo

**Tabel : 7.3 Banyaknya Rumah Tangga yang Menguasai Telepon Menurut Desa dan Jenis Telepon, Hasil Sensus Penduduk 2010**

Kelurahan	Kabel	Seluler	Kabel dan Seluler	Tidak Punya	Jumlah
(1)	(2)	(3)	(4)	(5)	(6)
1 Suren	3	1 042	12	1 602	2 659
2 Sumber Salak	6	1 223	7	1 817	3 053
3 Sumber Bulus	9	852	19	1 739	2 619
4 Sumber Lesung	4	1 038	25	1 091	2 158
5 Lembengan	22	1 009	26	1 548	2 605
6 Sumber Anget	-	317	12	464	793
7 Ledokombo	4	490	8	935	1 437
8 Slateng	1	881	13	1 821	2 716
9 Sukogidri	1	398	3	818	1 220
10 Karang Paiton	-	255	1	491	747
<b>Tahun 2010</b>	<b>50</b>	<b>7 505</b>	<b>126</b>	<b>12 326</b>	<b>20 007</b>

Sumber : BPS Kabupaten Jember

**Tabel: 7.4 Banyaknya Rumah Tangga yang Mengakses Internet Menurut Desa, Hasil Sensus Penduduk 2010**

Kelurahan	Ya	Tidak	Jumlah
(1)	(2)	(3)	(4)
1 Suren	41	2 618	2 659
2 Sumber Salak	164	2 889	3 053
3 Sumber Bulus	91	2 528	2 619
4 Sumber Lesung	287	1 871	2 158
5 Lembengan	104	2 501	2 605
6 Sumber Anget	13	780	793
7 Ledokombo	30	1 407	1 437
8 Slateng	50	2 666	2 716
9 Sukogidri	59	1 161	1 220
10 Karang Paiton	14	733	747
<b>Tahun 2010</b>	<b>853</b>	<b>19 154</b>	<b>20 007</b>

Sumber : BPS Kabupaten Jember



# BAB. 8

# KEUANGAN



**Tabel : 8.1 Target dan Realisasi Penerimaan Pajak Bumi dan Bangunan Menurut Desa Tahun 2017 (Rp.)**

Desa	Target	Realisasi	Persentase (%)
(1)	(2)	(3)	(4)
1 Suren	115 119 340	34.949.251	30,36
2 Sumber Salak	120 838 283	42.065.288	34,81
3 Sumber Bulus	107 547 566	48.348.607	44,96
4 Sumber Lesung	89 955 289	49.993.652	55,58
5 Lembengan	98 481 390	43.623.259	44,30
6 Sumber Anget	39 726 475	8.658.401	21,80
7 Ledokombo	89 306 340	40.906.908	45,81
8 Slateng	114 999 873	63.350.537	55,09
9 Sukogidri	44 239 911	23.832.478	53,87
10 Karang Paiton	28 313 656	13.266.376	46,86
<b>Tahun 2017</b>	<b>848 528 123</b>	<b>368 994 757</b>	<b>43,49</b>
<b>Tahun 2016</b>	<b>848 413 553</b>	<b>414 879 435</b>	<b>48,90</b>

Sumber : Dinas Pendapatan Daerah (Dispenda) Kecamatan Ledokombo

**Tabel : 8.2 Rencana dan Realisasi Anggaran Pendapatan Menurut Desa Tahun 2017 (Rp.)**

Desa	Anggaran	Realisasi
(1)	(2)	(3)
1 Suren	1 883 850 232	1 883 850 232
2 Sumber Salak	1 897 875 330	1 897 875 330
3 Sumber Bulus	1 948 954 831	1 948 954 831
4 Sumber Lesung	1 849 073 475	1 849 073 475
5 Lembengan	1 895 123 717	1 895 123 717
6 Sumber Anget	1 598 703 011	1 598 703 011
7 Ledokombo	1 704 663 860	1 704 663 860
8 Slateng	1 973 426 816	1 973 426 816
9 Sukogidri	1 660 900 589	1 660 900 589
10 Karang Paiton	1 602 057 397	1 602 057 397
<b>Tahun 2017</b>	<b>18 014 629 258</b>	<b>18 014 629 258</b>
<b>Tahun 2016</b>	<b>15 819 807 354</b>	<b>15 819 807 354</b>

Sumber : Dinas Pendapatan Daerah (Dispenda) Kecamatan Ledokombo



**Tabel : 8.3 Rencana dan Realisasi Anggaran Belanja Menurut Desa Tahun 2017 (Rp )**

Desa	Anggaran	Realisasi
(1)	(2)	(3)
1 Suren	1 883 850 232	1 883 850 232
2 Sumber Salak	1 897 875 330	1 897 875 330
3 Sumber Bulus	1 948 954 831	1 948 954 831
4 Sumber Lesung	1 849 073 475	1 849 073 475
5 Lembengan	1 895 123 717	1 895 123 717
6 Sumber Anget	1 598 703 011	1 598 703 011
7 Ledokombo	1 704 663 860	1 704 663 860
8 Slateng	1 973 426 816	1 973 426 816
9 Sukogidri	1 660 900 589	1 660 900 589
10 Karang Paiton	1 602 057 397	1 602 057 397
<b>Tahun 2017</b>	<b>18 014 629 258</b>	<b>18 014 629 258</b>
<b>Tahun 2016</b>	<b>15 819 807 354</b>	<b>15 819 807 354</b>

Sumber : Dinas Pendapatan Daerah (Dispenda) Kec Ledokombo



# DATA

**Mencerdaskan Bangsa**  
*----Enlighten the Nation----*



**BADAN PUSAT STATISTIK  
KABUPATEN JEMBER**

*BPS Statistics of Jember Regency*