

KECAMATAN SAJAD DALAM ANGKA 2021



<https://sambas.bps.go.id>



**KECAMATAN
SAJAD
DALAM ANGKA
2021**



KECAMATAN SAJAD DALAM ANGKA 2021

ISSN\ISBN : -
No. Publikasi : 61010.2116
Katalog : 1102001.6101043

Ukuran Buku : 14,8 cm x 21 cm
Jumlah Halaman : xii + 59 Halaman

Naskah:

Badan Pusat Statistik Kabupaten Sambas

Penyunting:

Badan Pusat Statistik Kabupaten Sambas

Gambar Kover:

Badan Pusat Statistik Kabupaten Sambas

Diterbitkan oleh:

©Badan Pusat Statistik Kabupaten Sambas

Dicetak Oleh:

Badan Pusat Statistik Kabupaten Sambas

Dilarang mengumumkan, mendistribusikan, mengomunikasikan, dan/atau menggandakan sebagian atau seluruh isi buku ini untuk tujuan komersial tanpa izin tertulis dari Badan Pusat Statistik

KATA PENGANTAR

Kecamatan Sajad Dalam Angka 2021 merupakan publikasi lanjutan dari publikasi yang telah kami terbitkan sebelumnya.


Penerbitan publikasi ini semata-mata untuk memberikan suatu gambaran tentang keadaan geografi, penduduk serta keadaan sosial dan ekonomi di daerah ini.

Data yang disajikan dalam publikasi ini tidak jauh berbeda dengan penerbitan sebelumnya, dan secara umum memuat data primer hasil survei BPS serta data sekunder yang dihimpun dari dinas/instansi baik ditingkat kecamatan maupun kabupaten.

Untuk penerbitan selanjutnya kami tetap mengharapkan adanya saran dari berbagai pihak. Selanjutnya kami mengucapkan terima kasih kepada Camat dan jajarannya di wilayah Kecamatan Sajad yang telah membantu terbitnya publikasi ini.

Semoga publikasi ini bermanfaat bagi kita semua.

Sambas, September 2021
Kepala Badan Pusat Statistik
Kabupaten Sambas,



Mochamad Su'udi SST, M.E.

DAFTAR ISI

Kata Pengantar	iii
Daftar Isi	v
Daftar Tabel	vii
Daftar Grafik	xi
BAB 1 Geografi	1
BAB 2 Pemerintahan	9
BAB 3 Penduduk dan Angkatan Kerja	19
BAB 4 Sosial	27
BAB 5 Pertanian	45
BAB 6 Energi	55

DAFTAR TABEL

Hal

Bab 1. Geografi

1.1.	Letak Geografi Kecamatan Sajad Menurut Garis Lintang dan Bujur	5
1.2.	Batas Administrasi Kecamatan Sajad Menurut Arah Mata Angin	5
1.3.	Luas Wilayah Kecamatan Sajad Menurut Desa	6
1.4.	Jarak Antara Kecamatan Sajad dengan Beberapa Desa Melalui Darat	7

Bab 2. Pemerintahan

2.1.	Nama-Nama Camat Yang Pernah/Masih Menjabat di Kecamatan Sajad	13
2.2.	Banyaknya Pegawai Di Kecamatan Menurut Jenis Kelamin dan Golongan 2020	14
2.3.	Nama-Nama Kepala Desa Yang Masih Menjabat di Kecamatan Sajad 2020	15
2.4.	Banyaknya Dusun di Kecamatan Sajad 2020	16
2.5.	Banyaknya Desa Menurut Kriteria Desa Di Kecamatan Sajad 2020	17
2.6.	Banyaknya Dusun, Rukun Warga, Rukun Tetangga Dan Kepala Keluarga Di Kecamatan Sajad 2020	18

Bab 3 Pendudukan dan Angkatan Kerja

3.1.	Penduduk Kecamatan Sajad Menurut Jenis Kelamin 2020	23
3.2.	Penduduk Kecamatan Sajad Menurut Jenis Kelamin dan Sex Ratio 2020	24
3.3.	Kepadatan Penduduk Kecamatan Sajad 2020	25
3.4.	Penduduk Kecamatan Sajad Menurut Golongan Umur dan Jenis Kelamin 2020	26

Bab 4. Sosial

4.1.1.	Banyaknya Sekolah Menurut Tingkat Pendidikan di Kecamatan Sajad 2020	31
4.1.2.	Banyaknya Taman Kanak-Kanak (TK), Guru dan Murid di Kecamatan Sajad 2020	32
4.1.3.	Banyaknya Sekolah Dasar (SD), Guru dan Murid di Kecamatan Sajad 2020	33
4.1.4.	Banyaknya Sekolah Menengah Pertama (SMP), Guru Dan Murid di Kecamatan Sajad 2020	34
4.1.5.	Banyaknya Sekolah Menengah Atas (SMA), Guru Dan Murid di Kecamatan Sajad 2020	35
4.2.1.	Banyaknya Fasilitas Kesehatan di Kecamatan Sajad 2020	36
4.2.2.	Banyaknya Puskesmas Menurut Jenisnya di Kecamatan Sajad 2020	37
4.2.3.	Banyaknya Tenaga Kesehatan di Kecamatan Sajad 2020	38
4.2.4.	Banyaknya Tenaga Dokter Menurut Jenisnya di Kecamatan Sajad 2020	39
4.2.5.	Realisasi Pencapaian Akseptor KB Baru dan KB Aktif Menurut Alat Yang Digunakan di Kecamatan Sajad 2020	40
4.2.6.	Banyaknya Sarana Pelayanan KB Nasional di Kecamatan Sajad 2020	41
4.3.1.	Banyaknya Rumah Ibadah Menurut Jenis Agama di Kecamatan Sajad 2020	42
4.3.2.	Banyaknya Nikah, Talak, Cerai dan Rujuk di Kecamatan Sajad 2020	43

Bab 5. Pertanian

5.1.	Penggunaan Lahan Pertanian Sawah Di Kecamatan Sajad Tahun 2020	49
5.2.	Penggunaan Lahan Pertanian Bukan Sawah di Kecamatan Sajad Tahun 2020 (Hektar)	50
5.3.	Penggunaan Lahan Pertanian Sawah, Pertanian Bukan Sawah dan Bukan Pertanian di Kecamatan Sajad (Ha) Tahun 2020	51
5.4.	Luas Area Tanaman dan Produksi Perkebunan Menurut Jenisnya di Kecamatan Sajad Menurut Jenisnya Tahun 2020	52

5.5.	Populasi Dan Pemotongan Ternak Menurut Jenis Ternak di Kecamatan Sajad Tahun 2020	53
5.6.	Produksi dan Nilai Produksi Perikanan laut, Perairan Umum dan Budidaya Di Kecamatan Sajad Tahun 2020	54

Bab 6. Energi

6.1.	Banyaknya Rumah Tangga (KK) Pengguna Listrik di Kecamatan Sajad Tahun 2020	59
------	--	----

<https://sambaskab.bps.go.id>

DAFTAR GRAFIK

		Hal
Grafik 1	Persentase Luas Wilayah Kecamatan Sajad	4
Grafik 2	Banyaknya Dusun, RW dan RT di Kecamatan Sajad Tahun 2020	12
Grafik 3	Penduduk Kecamatan Sajad Menurut Jenis Kelamin Tahun 2020	22
Grafik 4	Banyaknya Sekolah Menurut Tingkat Pendidikan di Kecamatan Sajad Tahun 2020	30
Grafik 5	Penggunaan Lahan Pertanian Sawah, Pertanian Bukan Sawah Dan Bukan Pertanian Di Kecamatan Sajad (Ha) Tahun 2020	48
Grafik 6	Banyaknya Rumah Tangga (KK) Pengguna Listrik Di Kecamatan Sajad Tahun 2020	58



1. GEOGRAFI



Luas Wilayah Kecamatan Sajad 94,94 Km² dengan
Desa Beringin sebagai Desa Terluas dan
Desa Jirak merupakan Desa Terkecil.

Sumber : BPN Kabupaten Sambas



Kecamatan Sajad terletak diantara 1° 17' 43" Lintang Utara hingga 1° 24' 46" Lintang Utara dan 109° 20' 51" Bujur Timur hingga 109° 28' 23" Bujur Timur.

Kecamatan Sajad merupakan salah satu kecamatan hasil pemekaran dari Kecamatan Sambas. Luas wilayah Kecamatan Sajad adalah 94,94 km² atau sekitar 1,48 persen dari luas wilayah Kabupaten Sambas.

Kecamatan Sajad terdiri dari 4 desa. Desa terluas adalah Desa Beringin dengan luas 40,03 km² atau 42,16 persen dari luas wilayah kecamatan Sajad sedangkan yang terkecil adalah Desa Jirak dengan luas sebesar 9,00 km² atau

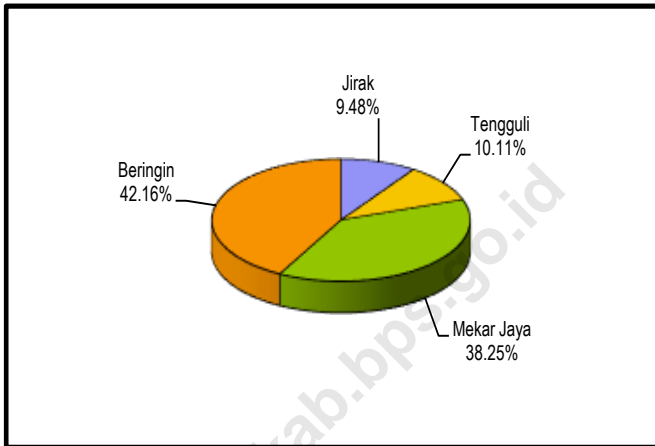
9,48 persen dari luas wilayah Kecamatan Sajad

Secara administratif, batas wilayah Kecamatan Sajad adalah:

- Utara : Kecamatan Sejangkung
- Selatan : Kecamatan Subah
- Barat : Kecamatan Sambas
- Timur : Kecamatan Subah

Sebagian besar dari luas tanah kecamatan Sajad adalah lahan pertanian bukan sawah (82%), sawah (15%), dan lahan bukan pertanian (3%).

Grafik 1. Persentase Luas Wilayah Kecamatan Sajad



TABEL : 1.1.
LETAK GEOGRAFI KECAMATAN SAJAD
MENURUT GARIS LINTANG DAN BUJUR

Letak geografi	Keterangan
[1]	[2]
Lintang	$10^{\circ} 17' 43'' - 10^{\circ} 24' 46''$
Bujur	$109^{\circ} 20' 51'' - 109^{\circ} 28' 23''$

Sumber : BPN Kabupaten Sambas

TABEL 1.2
BATAS ADMINISTRASI KECAMATAN SAJAD MENURUT ARAH MATA ANGIN

Letak administratif	Berbatasan Dengan
[1]	[2]
Sebelah Utara	Kecamatan Sejangkung
Sebelah Selatan	Kecamatan Subah
Sebelah Timur	Kecamatan Subah
Sebelah Barat	Kecamatan Sambas

Sumber : BPN Kabupaten Sambas

TABEL 1.3
LUAS WILAYAH KECAMATAN SAJAD MENURUT DESA

No.	Desa	Luas (Km ²)	Persentase terhadap luas Kecamatan (%)
[1]	[2]	[3]	[4]
1.	Jirak	9,00	9,48
2.	Tengguli	9,60	10,11
3.	Mekar Jaya	36,31	38,25
4.	Beringin	40,03	42,16
Kecamatan Sajad		94,94	100,00

Sumber : BPN Kabupaten Sambas

TABEL 1.4.
JARAK ANTARA KECAMATAN SAJAD
DENGAN BEBERAPA DESA MELALUI DARAT

No.	Desa	Jarak (Km)
[1]	[2]	[3]
1.	Jirak	2,80
2.	Tengguli	2,00
3.	Mekar Jaya	8,00
4.	Beringin	13,00

Sumber : Kantor Camat Sajad

2. PEMERINTAHAN



Pada Tahun 2020, terdapat **14** Dusun, **28** RW,
dan **77** RT di **Kecamatan Sajad**

Sumber : Kantor Camat Sajad



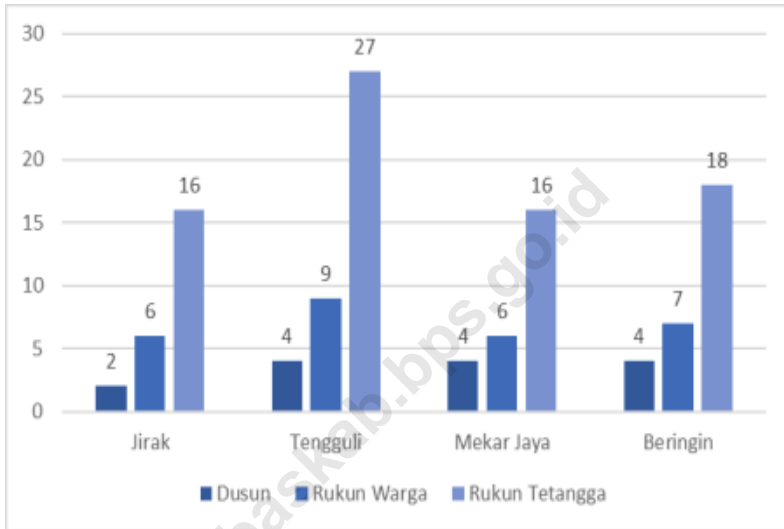
Struktur/perangkat Organisasi
Pemerintahan Kecamatan Sajad
merupakan struktur organisasi
Kecamatan pada umumnya yaitu terdiri
dari Camat, Sekwilcam, Kasie
Pemerintahan, Kasie Pelayanan Umum,
dan Kasie Pembangunan.

Pada tahun 2020, Kecamatan Sajad
dipimpin oleh Bapak Jumli, SIP, MSi.

Kecamatan Sajad terdiri dari 4
(empat) desa, 14 (empat belas) dusun,
28 (dua puluh delapan) Rukun Warga
(RW), dan 77 (tujuh puluh enam) Rukun
Tetangga (RT).

<https://sambaskab.bps.go.id>

Grafik 2. Banyaknya Dusun, RW dan RT di Kecamatan Sajad Tahun 2020



TABEL 2.1
NAMA-NAMA CAMAT YANG PERNAH/MASIH MENJABAT
DI KECAMATAN SAJAD

No.	Nama-nama Camat	Periode
[1]	[2]	[3]
1.	Bambang Sutrisno, S.Sos.	2005 - 2007
2.	Muzanni, S.Sos, MAP	2007 - 2010
3.	Edi Supriadi, S.Sos, AP, MM	2010 - 2014
4.	Drs. Bahtiar, MH.	2014 - 2017
5.	Alpian, S.Sos., M.Si.	2017 - 2018
6.	Aspian, SH, MH.	2018 - 2019
7.	Jumli, SIP, MSi.	2019 - sekarang

Sumber: Kantor Camat Sajad

TABEL : 2.2.
BANYAKNYA PEGAWAI DI KECAMATAN MENURUT JENIS KELAMIN DAN GOLONGAN
2020

No.	Instansi/Lembaga <i>Institution</i>	Golongan										Jumlah	
		I		II		III		IV		L	P		
		L	P	L	P	L	P	L	P				
[1]	[2]	[3]	[4]	[5]	[6]	[7]	[8]	[9]	[10]	[11]	[12]		
1.	Kantor Camat	-	-	4	-	4	2	2	-	10	2		
2.	KUA	-	-	-	-	1	1	-	-	1	1		
3.	Mantri Tani	-	-	-	-	1	-	-	-	1	-		
4.	Puskesmas	-	-	2	7	4	6	-	-	6	13		
5.	UPT Pendidikan	-	-	-	-	1	-	1	-	2	-		
6.	Guru-guru	-	-	1	-	14	38	9	6	24	44		
7.	Koramil	-	-	-	-	-	-	-	-	-	-		
8.	Polsek	-	-	13	-	1	-	-	-	14	-		
Total		-	-	20	7	26	47	12	6	58	60		

Sumber : Kantor Camat Sajad

TABEL : 2.3
NAMA-NAMA KEPALA DESA YANG MASIH MENJABAT
DI KECAMATAN SAJAD
2020

No.	Desa	Nama Kepala Desa
[1]	[2]	[3]
1.	Jirak	Ijmal H. Mazli
2.	Tengguli	M.Daud, S.Pd
3.	Mekar Jaya	Azim
4.	Beringin	Azmiardi, S.E.

Sumber : Kantor Camat Sajad

TABEL : 2.4
BANYAKNYA DUSUN DI KECAMATAN SAJAD
2020

No.	Desa	Dusun	Nama Dusun
[1]	[2]	[3]	[4]
1.	Jirak	2	1. Gelam 2. Limus
2.	Tengguli	4	1. Sajad 2. Sawang 3. Pemidingan 4. Pelok
3.	Mekar Jaya	4	1. Kuayan 2. Bantilan 3. Mensemat 4. Kadai
4.	Beringin	4	1. Jambu 2. Segerunding 3. Sarang Burung 4. Salwa
Jumlah		14	

Sumber : Kantor Camat Sajad

TABEL : 2.5
BANYAKNYA DESA MENURUT KRITERIA DESA
DI KECAMATAN SAJAD
2020

No.	Desa	Kriteria Desa		
		Mandiri	Maju	Berkembang
[1]	[2]	[3]	[4]	[5]
1.	Jirak	-	-	√
2.	Tengguli	-	√	-
3.	Mekar Jaya	-	-	√
4.	Beringin	-	-	√
Jumlah		-	1	3

Sumber : Kantor Camat Sajad

TABEL : 2.6
BANYAKNYA DUSUN, RUKUN WARGA, RUKUN TETANGGA DAN KEPALA
KELUARGA DI KECAMATAN SAJAD
2020

No.	Desa	Dusun	Rukun Warga	Rukun Tetangga	Kepala Keluarga
[1]	[2]	[3]	[4]	[5]	[6]
1.	Jirak	2	6	16	818
2.	Tengguli	4	9	27	1 372
3.	Mekar Jaya	4	6	16	876
4.	Beringin	4	7	18	692
	2020	14	28	77	3 758
	2019	13	28	77	3 598
	2018	13	28	77	3 622
	2017	13	28	76	3 571
	2016	13	28	76	3 515

Sumber : Kantor Camat Sajad

Jumlah Penduduk
Kecamatan Sajad

Kepadatan Penduduk
Kecamatan Sajad

Sumber : Sensus Penduduk 2020, BPS

13.641

Jiwa

144

Jiwa/Km²



**PENDUDUK
DAN
ANGKATAN KERJA**



3.1. Penduduk

Berdasarkan angka hasil Sensus Penduduk 2020, penduduk Kecamatan Sajad berjumlah sebanyak 13.641 jiwa dengan kepadatan penduduk sekitar 144 jiwa per km². Persoalan mendasak bagi daerah adalah minimnya sumber daya manusia untuk mengelola pembangunan di daerah yang potensinya amat besar.

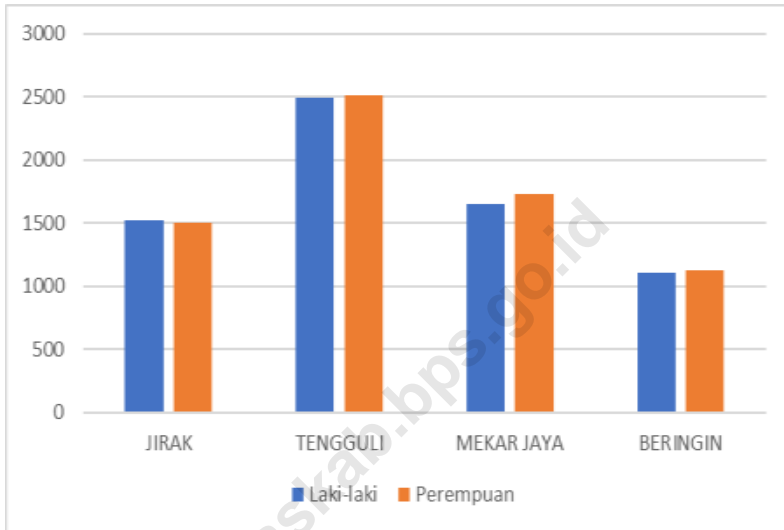
Penyebaran penduduk di Kecamatan Sajad tidak merata antar desa yang satu dengan desa lainnya. seperti pada desa Tengguli dengan luas hanya 9,60 km² atau sekitar 10,11% dari total luas wilayah Kecamatan Sajad merupakan desa dengan tingkat

kepadatan penduduk tertinggi yaitu 522 jiwa/km². Namun sebaliknya, Desa Beringin adalah desa dengan luas terbesar untuk wilayah kecamatan Sajad sekitar 40,03 km² atau sekitar 42,16 % dari total wilayah Kecamatan Sajad hanya dihuni 56 jiwa/km².

3.2. Angkatan Kerja

Tenaga kerja adalah modal bagi geraknya roda pembangunan. Jumlah dan komposisi tenaga kerja akan terus mengalami perubahan seiring dengan berlangsungnya proses demografi. Pada tahun 2020, di Kecamatan Sajad terdapat 9.010 penduduk usia kerja atau 66,05 persen dari total penduduk.

**GRAFIK 3. PENDUDUK KECAMATAN SAJAD MENURUT JENIS KELAMIN
TAHUN 2020**



TABEL : 3.1
PENDUDUK KECAMATAN SAJAD MENURUT JENIS KELAMIN
2020

No.	Desa	Laki-laki	Perempuan	Jumlah
[1]	[2]	[3]	[4]	[5]
1.	Jirak	1 521	1 500	3 021
2.	Tengguli	2 496	2 512	5 008
3.	Mekar Jaya	1 648	1 727	3 375
4.	Beringin	1 108	1 129	2 337
	2020	6 773	6 868	13 641
	2019	4 996	5 513	10 509
	2018	4 981	5 461	10 442
	2017	4 969	5 409	10 378
	2016	4 975	5 391	10 366

Sumber : Badan Pusat Statistik Kabupaten Sambas

TABEL : 3.2
PENDUDUK KECAMATAN SAJAD
MENURUT JENIS KELAMIN DAN SEX RATIO
2020

No.	Desa	Laki-laki	Perempuan	Sex Ratio
[1]	[2]	[3]	[4]	[5]
1.	Jirak	1 521	1 500	101,40
2.	Tengguli	2 496	2 512	99,36
3.	Mekar Jaya	1 648	1 727	95,43
4.	Beringin	1 108	1 129	98,14
	2020	6 773	6 868	98,62
	2019	4 996	5 513	90,62
	2018	4 981	5 409	91,21
	2017	4 969	5 409	91,87
	2016	4 975	5 391	92,28

Sumber : Badan Pusat Statistik Kabupaten Sambas

TABEL : 3.3
KEPADATAN PENDUDUK KECAMATAN SAJAD
2020

No.	Desa	Luas Area (km ²)	Penduduk	Kepadatan Penduduk	
				Per km ²	Per Dusun
[1]	[2]	[3]	[4]	[5]	[6]
1.	Jirak	9,00	3 021	336	1 511
2.	Tengguli	9,60	5 008	522	1 252
3.	Mekar Jaya	36,31	3 375	93	844
4.	Beringin	40,03	2 337	56	559
	2020	94,94	13 641	144	974
	2019	94,94	10 509	111	808
	2018	94,94	10 442	110	852
	2017	94,94	10 378	109	798
	2016	94,94	10 366	109	797

Sumber : Badan Pusat Statistik Kabupaten Sambas

TABEL : 3.4
PENDUDUK KECAMATAN SAJAD MENURUT GOLONGAN UMUR
DAN JENIS KELAMIN
2020

Golongan Umur			Laki-laki	Perempuan	Jumlah
[1]			[2]	[3]	[4]
0	-	14	1 912	1 873	3 785
15	-	64	4 536	4 474	9 010
65	+		325	521	846
2020			6 773	6 868	13 641
2019			4 996	5 513	10 509
2018			4 981	5 461	10 442

Sumber : Badan Pusat Statistik Kabupaten Sambas

4. SOSIAL

Jumlah
Puskesmas

1

Puskesmas



Jumlah
Dokter

1 Dokter



Jumlah Nakes
Paramedis

23 Paramedis



Jumlah Nakes
Non Paramedis

13 Non
Paramedis

4.1. Pendidikan

Keberhasilan proses pendidikan sangat tergantung oleh tersedianya sarana, dan prasarana serta tenaga pengajar yang memadai. Pada tahun 2020, jumlah prasarana SD yang tersedia sebanyak 9 sekolah, SMP sebanyak 3 sekolah dan SMA sebanyak 1 sekolah.

Di tingkat SD untuk tahun 2020 di Kecamatan Sajad, jumlah murid mengalami peningkatan dari 1.578 murid pada tahun 2019 menjadi 1.739 murid pada tahun 2020. Jumlah guru SD pada tahun 2020 sebanyak 81 orang. Hal ini berarti, rasio murid terhadap guru mencapai 21,04, ini berarti beban tiap guru mendidik rata-rata 21 murid.

Di tingkat SMP, jumlah murid mencapai 481 orang pada tahun 2020. Jumlah guru pada tahun 2020 sebanyak 32 orang, dengan rasio guru terhadap murid sebesar 14,69.

Di tingkat SMA, jumlah murid sebanyak 310 dan jumlah guru sebanyak 25 orang sehingga rasio murid terhadap guru sebesar 12,4.

4.2. Kesehatan

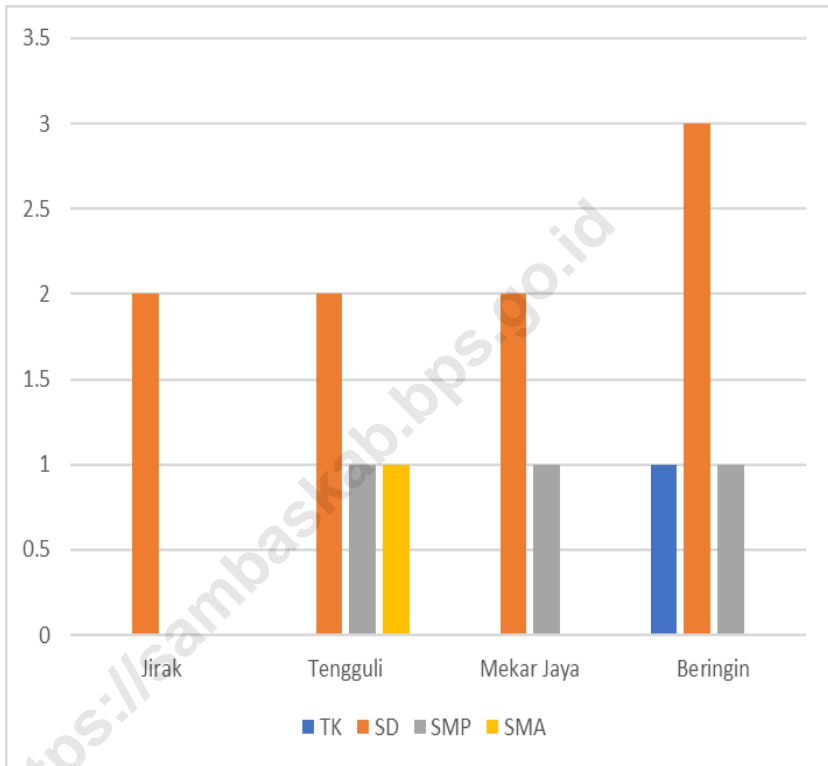
Sarana dan prasarana bidang kesehatan di Kecamatan Sajad pada tahun 2020 terdiri dari 1 buah puskesmas, 3 buah puskesmas pembantu. Tenaga kesehatan sebanyak 35 orang yang terdiri dari 23 orang paramedis dan 13 orang non medis

4.3. Agama

Negara Indonesia yang berdasarkan Pancasila dan UUD 1945 menjamin kehidupan umat beragama dan senantiasa mengembangkan kerukunan hidup antara pemeluk agama/ kepercayaan guna membina kehidupan masyarakat dan sekaligus mengatasi berbagai masalah sosial budaya yang mungkin dapat menghambat kemajuan bangsa.

Pada tahun 2020, jumlah prasarana peribadatan di Kecamatan Sajad sebanyak 36 buah yang terdiri dari 12 mesjid dan 24 surau.

**GRAFIK 4. BANYAKNYA SEKOLAH MENURUT TINGKAT PENDIDIKAN
DI KECAMATAN SAJAD TAHUN 2020**



TABEL : 4.1.1
BANYAKNYA SEKOLAH MENURUT TINGKAT PENDIDIKAN
DI KECAMATAN SAJAD
2020

No.	Desa	Tingkat Pendidikan / Educational Attainment							
		TK		SD		SMP		SMA	
		Swasta	Negeri	Swasta	Negeri	Swasta	Negeri	Swasta	Negeri
[1]	[2]	[3]	[4]	[5]	[6]	[7]	[8]	[9]	[10]
1.	Jirak	-	-	-	2	-	-	-	-
2.	Tengguli	-	-	-	2	-	1	-	1
3.	Mekar Jaya	-	-	-	2	-	1	-	-
4.	Beringin	-	1	-	3	-	1	-	-
	2020	-	1	-	9	-	3	-	1
	2019	1	-	-	9	-	3	-	1
	2018	1	-	-	9	-	3	-	1
	2017	-	-	-	9	-	3	-	1
	2016	-	-	-	8	-	2	-	1

Sumber : Website Dapodik

TABEL: 4.1.2
BANYAKNYA TAMAN KANAK-KANAK (TK), GURU DAN MURID
DI KECAMATAN SAJAD
2020

No.	Desa	Sekolah	Guru	Murid	Rasio Murid Thd Guru
[1]	[2]	[3]	[4]	[5]	[6]
1.	Jirak	-	-	-	-
2.	Tengguli	-	-	-	-
3.	Mekar Jaya	-	-	-	-
4.	Beringin	1	2	36	18
2020		1	2	36	18

Sumber : Website Dapodik

TABEL: 4.1.3
BANYAKNYA SEKOLAH DASAR (SD), GURU DAN MURID
DI KECAMATAN SAJAD
2020

No.	Desa	Sekolah	Guru	Murid	Rasio Murid Thd Guru
[1]	[2]	[3]	[4]	[5]	[6]
1.	Jirak	2	19	405	21,32
2.	Tengguli	2	25	641	25,64
3.	Mekar Jaya	2	20	405	20,25
4.	Beringin	3	17	288	16,94
	2020	9	81	1 739	21,04
	2019	9	88	1 578	17,93
	2018	9	81	1 678	21,72
	2017	9	70	1 667	23,81
	2016	8	83	1 668	20,10

Sumber : Website Dapodik

TABEL: 4.1.4
BANYAKNYA SEKOLAH MENENGAH PERTAMA (SMP),
GURU DAN MURID DI KECAMATAN SAJAD
2020

No.	Desa	Sekolah	Guru	Murid	Rasio Murid Thd Guru
[1]	[2]	[3]	[4]	[5]	[6]
1.	Jirak	-	-	-	-
2.	Tengguli	1	17	272	16,00
3.	Mekar Jaya	1	7	109	15,57
4.	Beringin	1	8	100	12,50
	2020	3	32	481	14,69
	2019	3	44	489	11,11
	2018	3	36	502	13,94
	2017	3	27	447	16,55
	2016	2	22	406	18,45

Sumber : Website Dapodik

TABEL: 4.1.5
BANYAKNYA SEKOLAH MENENGAH ATAS (SMA),
GURU DAN MURID DI KECAMATAN SAJAD
2020

No.	Desa	Sekolah	Guru	Murid	Rasio Murid Thd Guru
[1]	[2]	[3]	[4]	[5]	[6]
1.	Jirak	-	-	-	-
2.	Tengguli	1	25	310	12,40
3.	Mekar Jaya	-	-	-	-
4.	Beringin	-	-	-	-
	2020	1	25	310	12,40
	2019	1	21	293	13,95
	2018	1	21	257	12,24
	2017	1	17	240	14,12
	2016	1	19	180	9,47

Sumber : Website Dapodik

TABEL: 4.2.1
BANYAKNYA FASILITAS KESEHATAN
DI KECAMATAN SAJAD
2020

No.	Desa	Puskesmas	Poskesdes	Pustu	Pusling	Posyandu
[1]	[2]	[3]	[4]	[5]	[6]	[7]
1.	Jirak	-	1	-	-	2
2.	Tengguli	1	1	1	1	3
3.	Mekar Jaya	-	1	1	-	3
4.	Beringin	-	2	1	-	3
2020		1	5	3	1	11

Sumber : Puskesmas Kecamatan Sajad

TABEL: 4.2.2.
BANYAKNYA PUSKESMAS MENURUT JENISNYA
DI KECAMATAN SAJAD
2020

No.	Desa	Puskesmas		Pembantu	Puskesmas Keliling		Jumlah
		Dengan Rawat Inap	Tanpa Rawat Inap		Darat	Air	
[1]	[2]	[3]	[4]	[5]	[6]	[7]	[8]
1.	Jirak	-	-	-	-	-	-
2.	Tengguli	1	-	1	-	1	3
3.	Mekar Jaya	-	-	1	-	-	-
4.	Beringin	-	-	1	-	-	-
	2020	1	-	3	-	1	5
	2019	-	1	3	-	-	-
	2018	-	1	3	-	1	5
	2017	-	1	3	-	-	5
	2016	-	1	3	-	1	5

Sumber : Puskesmas Sajad

TABEL 4.2.3
BANYAKNYA TENAGA KESEHATAN DI KECAMATAN SAJAD
2020

No.	Desa/Kelurahan	Paramedis	Non Medis	Jumlah
[1]	[2]	[3]	[4]	[5]
1.	Jirak	1	-	1
2.	Tengguli	20	13	33
3.	Mekar Jaya	1	-	1
4.	Beringin	1	-	1
2020		23	13	36

Sumber : Puskesmas Sajad

Catatan Paramedis mencakup bidan, perawat, terapis gigi dan mulut. Non Medis mencakup apoteker, kesehatan masyarakat, farmasi, analis kesehatan, dan kesehatan lingkungan.

TABEL: 4.2.4
BANYAKNYA TENAGA DOKTER MENURUT JENISNYA DI KECAMATAN SAJAD
2020

No.	Desa/Kelurahan	Dokter Umum	Dokter Gigi	Dokter Spesialis	Jumlah
[1]	[2]	[3]	[4]	[5]	[6]
1.	Jirak	-	-	-	-
2.	Tengguli	1	-	-	1
3.	Mekar Jaya	-	-	-	-
4.	Beringin	-	-	-	-
	2020	1	-	-	1
	2019	1	-	-	1
	2018	1	-	-	1
	2017	1	-	-	2
	2016	1	1	-	2

Sumber : Puskesmas Kecamatan Sajad

**TABEL : 4.2.5.
REALISASI PENCAPAIAN AKSEPTOR KB BARU DAN KB AKTIF
MENURUT ALAT YANG DIGUNAKAN
DI KECAMATAN SAJAD
2020**

No.	Jenis Alat Yang Digunakan	Akseptor	
		KB Baru	KB Aktif
[1]	[2]	[3]	[4]
1.	IUD	-	29
2.	KP	-	14
3.	KW	-	17
4.	Implat	4	72
5.	Suntik	198	1 051
6.	PIL	33	300
7.	KONDOM	4	15
8.	OV	-	-
	2020	239	1 498
	2019	140	1 120
	2018	169	1 194
	2017	167	1 913
	2016	161	2 084

Sumber : PPLKB Kecamatan Sajad

TABEL : 4.2.6.
BANYAKNYA SARANA PELAYANAN KB NASIONAL
DI KECAMATAN SAJAD
2020

No.	Jenis Sarana Pelayanan	Jumlah Sarana
[1]	[2]	[3]
1.	BPKB	1
2.	KKB	2
3.	PPKBD	4
4.	POSYANDU	11
5.	DBS/APOTIK	-
6.	KELOMPOK AKSEPTOR	-
.	2020	18
.	2019	13
.	2018	13
.	2017	13
.	2016	13

Sumber/Source : BPPKB Kabupaten Sambas

TABEL: 4.3.1
BANYAKNYA RUMAH IBADAH MENURUT JENIS AGAMA
DI KECAMATAN SAJAD
2020

No.	Desa	Islam		Katholik		Protestan	Budha	Hindu
		Mesjid	Surau	Gereja	Kapel	Gereja	Vihara	Pura
[1]	[2]	[3]	[4]	[5]	[6]	[7]	[8]	[9]
1.	Jirak	2	5	-	-	-	-	-
2.	Tengguli	3	8	-	-	-	-	-
3.	Mekar Jaya	3	7	-	-	-	-	-
4.	Beringin	4	4	-	-	-	-	-
	2020	12	24	-	-	-	-	-
	2019	11	24	-	-	-	-	-
	2018	11	24	-	-	-	-	-
	2017	10	25	-	-	-	-	-
	2016	10	20	-	-	-	-	-

Sumber : KUA Kecamatan Sajad

TABEL: 4.3.2
BANYAKNYA NIKAH, TALAK, CERAI DAN RUJUK DI KECAMATAN SAJAD
2020

No.	Desa/Kelurahan	Nikah	Talak	Cerai	Rujuk	Jumlah
[1]	[2]	[3]	[4]	[5]	[6]	[7]
1.	Jirak	34	-	4	-	38
2.	Tengguli	41	-	10	-	51
3.	Mekar Jaya	17	-	5	-	22
4.	Beringin	26	-	3	-	29
	2020	118	-	22	-	140
	2019	135	-	7	-	142
	2018	228	-	12	-	240
	2017	136	-	3	-	139
	2016	153	-	4	-	157

Sumber : KUA Kecamatan Sajad

5. PERTANIAN



Penggunaan Lahan Pertanian Sawah
di Kecamatan Sajad

Pasang Surut **150 Ha**

1.254 Ha Tadah Hujan



Pada tahun 2020 penggunaan lahan di Sajad didominasi oleh pertanian bukan sawah, yakni seluas 82% dari total penggunaan lahan. Selanjutnya disusul oleh luas sawah yakni 15% dari total penggunaan lahan. Sedangkan untuk luas bukan pertanian hanya sebesar 3% dari penggunaan lahan.

Dari pemanfaatan lahan yang terbanyak, yakni untuk pertanian bukan sawah didominasi oleh Lainnya seperti (Tambak, Kolam, Empang dll) seluas 4.025 ha dan tegal/kebun seluas 2.085 ha.

<https://sambaskab.bps.go.id>

GRAFIK 5. PENGGUNAAN LAHAN PERTANIAN SAWAH, PERTANIAN BUKAN SAWAH DAN BUKAN PERTANIAN DI KECAMATAN SAJAD (HA)

2020



TABEL: 5.1
PENGUNAAN LAHAN PERTANIAN SAWAH
DI KECAMATAN SAJAD
2020
(Hektar)

No.	Jenis Lahan	Luas	
		Ha	Km ²
[1]	[2]	[3]	[4]
1.	Irigasi	-	-
2.	Tadah hujan	1 254	12,54
3.	Pasang surut	150	1,50
4.	Rawa Lebak	50	0,50
2020		1 454	14,54

Sumber : Dinas Pertanian dan Ketahanan Pangan Kab. Sambas

TABEL: 5.2
PENGUNAAN LAHAN PERTANIAN BUKAN SAWAH
DI KECAMATAN SAJAD
2020
(Hektar)

No.	Jenis Lahan	Luas	
		Ha	Km ²
[1]	[2]	[3]	[4]
1.	Tegal/kebun	2 085	20,85
2.	Ladang/huma	-	-
3.	Perkebunan	-	-
4.	Hutan Rakyat	1 230	12,30
5.	Padang rumput	-	-
6.	Hutan Negara	185	1,85
7.	Sementara Tidak Diusahakan	241	2,41
8.	Lainnya (Tambak, Kolam, Empang dll)	4 025	40,25
2020		7 766	77,66

Sumber : Dinas Pertanian dan Ketahanan Pangan Kab. Sambas

TABEL : 5.3.
PENGUNAAN LAHAN PERTANIAN SAWAH, PERTANIAN BUKAN SAWAH DAN
BUKAN PERTANIAN DI KECAMATAN SAJAD (Ha)
2020

No.	Jenis Tanah	Luas (Hektar)
[1]	[2]	[3]
1.	Sawah	1 454
2.	Pertanian bukan sawah	7 766
3.	Bukan pertanian	274
Kecamatan Sajad		9 494

Sumber : Dinas Pertanian dan Ketahanan Pangan Kab. Sambas

TABEL: 5.4.
LUAS AREA TANAMAN DAN PRODUKSI PERKEBUNAN MENURUT JENISNYA
DI KECAMATAN SAJAD
2020

No.	Jenis Tanaman	Luas Tanaman (Ha)	Produksi (Ton)
[1]	[2]	[3]	[4]
1.	Karet	2 986	956
2.	Kelapa Dalam	-	-
3.	Kelapa Hibrida	-	-
4.	Kelapa Sawit	124	209
5.	Kopi	7	25
6.	Kakao	-	-
7.	Lada	8	35
8.	Sagu	10	1
9.	Pinang	3	-
10.	Tebu	-	-
10.	Cengkeh	-	-
	2020	3 138	1 226
	2019	3 138	1 226
	2018	3 116	1 024
	2017	3 122	1 177
	2016	3 122	1 177

Sumber : Dinas Pertanian dan Ketahanan Pangan Kab. Sambas

TABEL : 5.5.
POPULASI DAN PEMOTONGAN TERNAK MENURUT JENIS TERNAK
DI KECAMATAN SAJAD
2020
(Ekor)

No.	Jenis Ternak	Populasi	Pemotongan
[1]	[2]	[3]	[4]
Ternak Besar			
1.	Sapi	14	17
2.	Kerbau	-	-
Ternak Kecil			
1.	Babi	-	-
2.	Kambing	375	62
Unggas			
1.	Ayam Ras Pedaging	953	12 180
2.	Ayam Ras Petelur	-	3 027
3.	Ayam Buras	4 256	14 891
4.	Itik	5 419	12
	2020	11 017	30 189
	2019	6 380	31 670
	2018	6 187	31 352
	2017	6 114	35 045
	2016	6 115	34 271

Sumber : Dinas Perikanan, Peternakan dan Kesehatan Hewan Kab.Sambas

TABEL : 5.6.
PRODUKSI DAN NILAI PRODUKSI PERIKANAN LAUT, PERAIRAN UMUM DAN
BUDIDAYA DI KECAMATAN SAJAD
2020

No.	Jenis Penangkapan	Produksi (Ton)	Nilai Produksi (Ribuan Rupiah)
[1]	[2]	[3]	[4]
1.	Perikanan Laut	-	-
2.	Perairan Umum	10,53	354 101,19
3.	Budidaya	-	75 005,50
	2020	10,53	429 106,69

Sumber : Dinas Perikanan, Peternakan dan Kesehatan Hewan Kab.Sambas



ENERGI



RUMAH TANGGA PENGGUNA LISTRIK

3.634 KK

PLN

7 KK

NON PLN

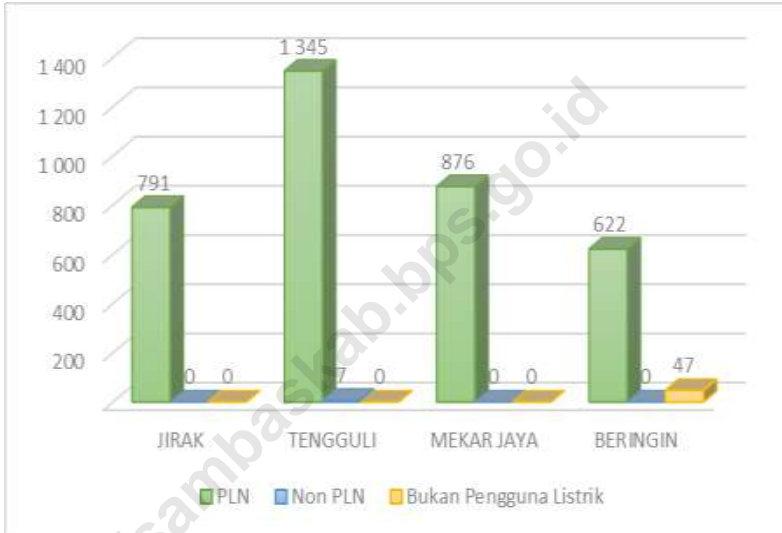
Tolak ukur kemajuan perekonomian suatu daerah salah satunya dapat dilihat dari perkembangan sarana, prasarana dan perkembangan unit-unit perekonomian yang ada di daerah tersebut.

Pada tahun 2020, jumlah rumah tangga (KK) di Kecamatan Sajad yang sudah di

aliri listrik PLN ada sebanyak 3.634 KK. Terdapat rumah tangga yang menggunakan listrik Non PLN yaitu sebanyak 7 KK di Desa Tengguli. Selain itu masih ada rumah tangga yang tidak menggunakan listrik di Desa Beringin sebanyak 47 KK.

<https://sambaskab.bps.go.id>

GRAFIK 6.
BANYAKNYA RUMAH TANGGA (KK) PENGGUNA LISTRIK
DI KECAMATAN SAJAD TAHUN 2020



TABEL: 6. 1
BANYAKNYA RUMAH TANGGA (KK) PENGGUNA LISTRIK
DI KECAMATAN SAJAD TAHUN 2020

No.	Nama Desa	Rumah Tangga (KK) Pengguna Listrik		Bukan Pengguna Listrik
		PLN	NON PLN	
[1]	[2]	[3]	[4]	[5]
1.	Jirak	791	0	0
2.	Tengguli	1 345	7	0
3.	Mekar Jaya	876	0	0
4.	Beringin	622	0	47
Jumlah		3 634	7	47

Sumber : Podes 2020

D A T A

MENCERDASKAN BANGSA



**BADAN PUSAT STATISTIK
KABUPATEN SAMBAS**

Jalan Pembangunan, Dalam Kaum Sambas 79462

Telp./Fax (0562) 392817

Website : <https://sambaskab.bps.go.id>

Email : bps6101@bps.go.id