

KECAMATAN BANDUNG WETAN DALAM ANGKA

Bandung Wetan Subdistrict in Figures

2022





**KECAMATAN
BANDUNG WETAN
DALAM ANGKA**

Bandung Wetan Subdistrict in Figures

2022

KECAMATAN BANDUNG WETAN DALAM ANGKA
Bandung Wetan Subdistrict in Figures
2022

ISSN: 2797-4162

No. Publikasi/*Publication Number*: 32730.2233

Katalog /*Catalog*: 1102001.3273200

Ukuran Buku/*Book Size*: 14,8 cm x 21 cm

Jumlah Halaman/*Number of Pages*: xxx + 134 hal/*pages*

Naskah/*Manuscript*:

BPS Kota Bandung

BPS-Statistics of Bandung Municipality

Penyunting/*Editor*:

BPS Kota Bandung

BPS-Statistics of Bandung Municipality

Desain Kover/*Cover Design*:

BPS Kota Bandung

BPS-Statistics of Bandung Municipality

Ilustrasi Kover/*Cover Illustration*:

.....

Diterbitkan oleh/*Published by*:

©BPS Kota Bandung/*BPS-Statistics of Bandung Municipality*

Dicetak oleh/*Printed by*:

BPS Kota Bandung/*BPS-Statistics of Bandung Municipality*

Dilarang mengumumkan, mendistribusikan, mengomunikasikan, dan/atau menggandakan sebagian atau seluruh isi buku ini untuk tujuan komersil tanpa izin tertulis dari Badan Pusat Statistik Kota Bandung

Prohibited to announce, distribute, communicate, and/or copy part or all of this book for commercial purpose without permission from BPS-Statistics Indonesia of Bandung Municipality

TIM PENYUSUN/TEAM MEMBERS

Pengarah/Director

Aris Budiyanto SST, M.Si.

Penanggung Jawab/Persons in Charge

Aris Budiyanto SST, M.Si.

Penyunting/Editors

Widodo Budi Prayitno S.Si., M.Ec, M.E.

Pengolah Data dan Penulis Naskah/Data Processor and Writers

Firman Hadian, S.ST., M.Si • Muhammad Fikri Firmansyah, SST
Lestari Frimadona Rumahorbo A.Md. • Widodo Budi Prayitno S.Si., M.Ec, M.E.
Ugi Nujuprono S.A.P

Penata Letak/Layout Designers

Muhammad Fikri Firmansyah, SST • Widodo Budi Prayitno S.Si., M.Ec, M.E.
Fitri Intan Pratiwi, SST • Tesha Ageni A.Md. • Riana Safaat S.Si, M.E.
Sri Elsa Nuroktavany A.Md. • Lestari Frimadona Rumahorbo A.Md.

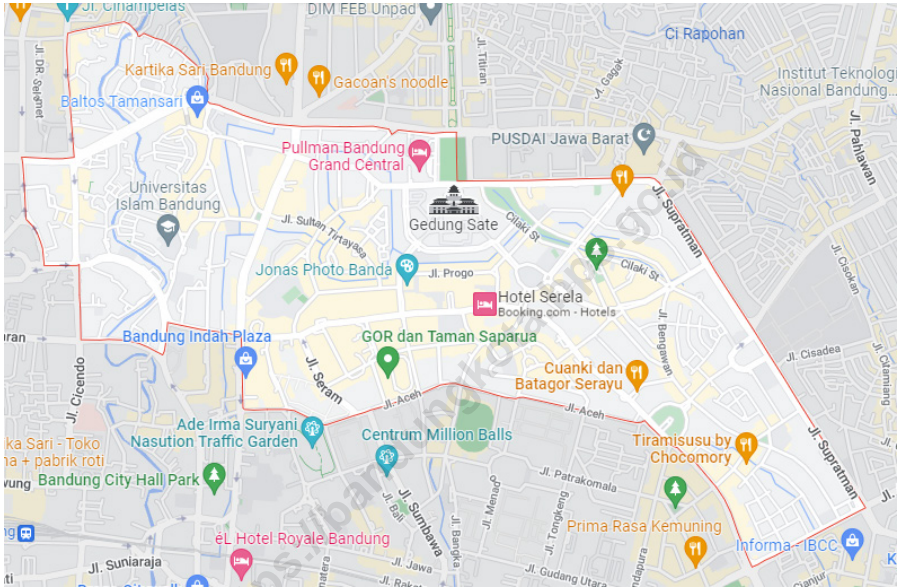
Pengumpul Data/Data Collector

Ugi Nujuprono S.A.P

KONTRIBUTOR DATA/DATA CONTRIBUTORS

1. Kementerian Agama/*Ministry of Religious Affair*
2. Kementerian Pendidikan dan Kebudayaan/*Ministry of Education and Culture*
3. Badan Meteorologi Klimatologi dan Geofisika/*Meteorological, Climatology, and Geophysical Agency*
4. Badan Pusat Statistik/*BPS-Statistics Indonesia*
5. Kantor Kecamatan Bandung Wetan/ *Bandung Wetan Subdistrict Office*
6. Dinas Kependudukan dan Pencatatan Sipil Kota Bandung/ *Population and Civil Registration Department of Bandung Municipality*
7. Polsek Kecamatan Bandung Wetan/ *Sector Police of Bandung Wetan Subdistrict*
8. Kantor Urusan Agama Kecamatan Bandung Wetan/ *Religious Affairs of Bandung Wetan Subdistrict*

PETA WILAYAH KECAMATAN BANDUNG WETAN MAP OF BANDUNG WETAN SUBDISTRICT



Catatan/Note: ...

Sumber/Source: <https://www.google.co.id/maps/place/Bandung+Wetan,+Bandung+City,+West+Java/@-6.8586892,107.5711796,5846m>

KEPALA BPS KOTA BANDUNG
CHIEF STATISTICIAN OF BANDUNG MUNICIPALITY



Aris Budiyanto S.ST, M.Si.



KATA PENGANTAR

Kecamatan Bandung Wetan Dalam Angka 2022 merupakan publikasi tahunan yang diterbitkan oleh BPS Kota Bandung. Disadari bahwa publikasi ini belum sepenuhnya memenuhi harapan pihak pemakai data khususnya para perencana, namun diharapkan dapat membantu melengkapi penyusunan rencana pembangunan di Kota Bandung.

Publikasi ini dapat terwujud berkat kerja sama dan bantuan dari berbagai pihak baik instansi pemerintah maupun swasta. Kepada semua pihak yang telah memberikan bantuan disampaikan penghargaan dan terima kasih yang sebesar-besarnya. Walaupun publikasi ini telah disiapkan sebaik-baiknya, namun disadari masih ada kekurangan dan kesalahan yang terjadi. Untuk perbaikan publikasi ini, tanggapan dan saran yang bersifat konstruktif dari para pemakai sangat diharapkan.

Bandung, September 2022
Kepala BPS
KOTA BANDUNG



Aris Budiyanto, S.ST, M.SI.
Nip.19740307199512001



PREFACE

Bandung Wetan Subdistrict In Figures 2022 is an annual publication published by BPS Bandung Municipality. Realized that this publication has not fully met the expectations of data users, especially the planners, but is expected to help complete the preparation of development plans in the city of Bandung.

This publication can be realized thanks to the cooperation and assistance of various parties both government and private agencies. To all parties who have provided assistance are presented awards and thank you very much. Although this publication has been prepared as best as possible, realized there are still shortcomings and mistakes that occur. to improvements to this publication, constructive responses and suggestions from the users is highly expected.

*Bandung , September 2022
Chief Statistician of
Bandung Municipality*

Aris Budiyanto, S.ST, M.SI.
Nip.19740307199512001

DAFTAR ISI/CONTENTS

	Halaman <i>Page</i>
KATA PENGANTAR.....	xi
Preface.....	xii
Daftar Isi/ Contents	xiii
Daftar Tabel/ List of Tables	xv
Daftar Gambar/ List of Figures	xxv
Penjelasan Umum/ Explanatory Notes	xxvii
Daftar Singkatan/ List of Abbreviation	xxix
1. Geografi dan Iklim/ <i>Geography and Climate</i>	1
2. Pemerintahan/ <i>Government</i>	13
Penduduk dan Ketenagakerjaan/ <i>Population and Employment</i>	23
4. Sosial dan Kesejahteraan Rakyat/ <i>Social and Welfare</i>	35
5. Pertanian/ <i>Agriculture</i>	69
6. Industri/ <i>Industry</i>	81
7. Pariwisata, Transportasi dan Komunikasi/ <i>Tourism, Transportation and Communication</i>	91
8. Perbankan, Koperasi, dan Perdagangan/ <i>Banking, Cooperative, and Trade</i>	101

DAFTAR TABEL/LIST OF TABLES

	Halaman Page
1.1 KEADAAN GEOGRAFI GEOGRAPHY CONDITION	
1.1.1 Luas Daerah Menurut Kelurahan di Kecamatan Bandung Wetan, 2021 <i>Total Area by Village in Bandung Wetan SubDistrict, 2021</i>	5
1.1.2 Jarak ke Ibukota Kecamatan dan Ibukota Kabupaten/Kota Menurut Kelurahan di Kecamatan Bandung Wetan (km), 2021 <i>Distance to the Subdistrict Capital and Regency/Municipal Capital by Villages in Bandung Wetan Subdistrict (km), 2021</i>	6
1.1.3 Tinggi Wilayah di Atas Permukaan Laut (DPL) Menurut Kelurahan di Kecamatan Bandung Wetan , 2021 <i>Altitude by Village in Bandung Wetan SubDistrict , 2021</i>	7
1.2 KEADAAN IKLIM CLIMATE CONDITION	
1.2.2 Pengamatan Unsur Iklim menurut Bulan di Stasiun Badan Meteorologi dan geofisika Stasiun Bandung, 2021 <i>Observation of Climate Elements by Month at the Meteorology and Geophysics Agency Station, Bandung Station, 2021</i>	8
1.2.2 Keadaan Udara Menurut Bulan di Kota Bandung , 2021	9
1.2.3 Rata-rata Suhu dan Kelembaban Udara Menurut Bulan di Kota Bandung , 2021 <i>Average Temperature and Humidity Air by Month in Bandung , 2021 .</i>	10
1.2.4 Kecepatan Angin Menurut Bulan di Kota Bandung , 2021 <i>Wind Speed by Month in Bandung , 2021</i>	11
2.1 WILAYAH ADMINISTRATIF ADMINISTRATIVE AREA	
2.1.1 Jumlah RT dan RW Menurut Kelurahan di Kecamatan Bandung Wetan, 2021	17
2.1.2 Jumlah RT dan RW Di Kecamatan Bandung Wetan, 2015-2021 <i>Number RT dan RW in Bandung Wetan SubDistrict, 2021</i>	18

2.2 PEMERINTAHAN

GOVERNMENT

2.2.1	Jumlah Pegawai Negeri Sipil Menurut Kelurahan dan Jenis Kelamin di Kecamatan Bandung Wetan, 2021 <i>Number of Civil Servants by Urban Village and Gender in Bandung Wetan SubDistrict, 2021</i>	19
2.2.2	Jumlah Pegawai Negeri Sipil Menurut Tingkat Pendidikan Tertinggi yang Ditamatkan dan Jenis Kelamin Kecamatan Bandung Wetan, 2021 <i>Number of Civil Servants by Highest Level of Education and Sex in Bandung Wetan SubDistrict, 2021</i>	20
2.2.3	Jumlah Pegawai Negeri Sipil Menurut Golongan Kepangkatan dan Jenis Kelamin di Kecamatan Bandung Wetan, 2021 <i>Number of Civil Servants by Hierarchy and Sex in the Subdistrict of Bandung Wetan, 2021</i>	21
3.1	PENDUDUK	
	POPULATION	
3.1.1	Penduduk, Distribusi Persentase Penduduk, Kepadatan Penduduk, Rasio Jenis Kelamin Penduduk Menurut Kelurahan di Kecamatan Bandung Wetan, 2021 <i>Population, Percentage Distribution of Population, Population Density, and Population Sex Ratio by Village in Bandung Wetan Subdistrict, 2021</i>	27
3.1.2	Jumlah Penduduk Menurut Kelompok Umur dan Jenis Kelamin di Kecamatan Bandung Wetan, 2021 <i>Population by Age Group and Sex in Bandung Wetan Subdistrict, 2021</i>	30
3.1.3	Angka Ketergantungan Menurut Kelurahan di Kecamatan Bandung Wetan 2021	31
3.1.4	Jumlah Penduduk Menurut Status Perkawinan di Kecamatan Bandung Wetan, 2021 <i>Population of Bandung Wetan Subdistrict by Marital Status, 2021</i>	32

**3.2 KETENAGAKERJAAN
EMPLOYMENT**

3.2.1	Jumlah Penduduk Menurut Jenis Mata Pencaharian di Kecamatan Bandung Wetan, 2021 <i>Total Population by Type of Livelihood in Bandung Wetan Subdistrict, 2021</i>	33
-------	---	----

**4.1 PENDIDIKAN
EDUCATION**

4.1.1	Banyaknya Kelurahan yang Memiliki Fasilitas Sekolah Menurut Tingkat Pendidikan di Kecamatan Bandung Wetan, 2019–2021 <i>Number of Villages Having Educational Facilities by Educational Level in Bandung Wetan Subdistrict, 2019–2021</i>	39
-------	--	----

4.1.2	Jumlah Sekolah Menurut Tingkat Pendidikan di Kecamatan Bandung Wetan, 2020/2021 dan 2021/2022 <i>Number of Schools by Educational Level in Bandung Wetan Subdistrict, 2020/2021 and 2021/2022</i>	40
-------	--	----

4.1.3	Jumlah Guru Menurut Tingkat Pendidikan di Kecamatan Bandung Wetan, 2020/2021 dan 2021/2022	41
	<i>Number of Teachers by Educational Level in Bandung Wetan Subdistrict, 2020/2021 and 2021/2022</i>	

4.1.4	Jumlah Murid Menurut Tingkat Pendidikan di Kecamatan Bandung Wetan, 2020/2021 dan 2021/2022 <i>Number of Pupils by Educational Level in Bandung Wetan Subdistrict, 2020/2021 and 2021/2022</i>	42
-------	---	----

**4.2 KESEHATAN
HEALTH**

4.2.1	Banyaknya Kelurahan yang Memiliki Sarana Kesehatan Menurut Jenis Sarana Kesehatan di Kecamatan Bandung Wetan, 2019–2021 <i>Number of Villages Health Facilities by Type of Health Facilities in Bandung Wetan Subdistrict, 2019–2021</i>	43
-------	---	----

4.2.2	Banyaknya Warga Penderita Kekurangan Gizi Menurut Kelurahan di Kecamatan Bandung Wetan, 2021 <i>Number of People with Malnutrition by Villages in Bandung Wetan Subdistrict, 2021</i>	44
-------	--	----

4.2.3	Banyaknya Sarana Kesehatan Menurut Kelurahan dan Jenis Sarana Kesehatan di Kecamatan Bandung Wetan, 2021 <i>Number of Health Facilities by Villages and type of Health Facilities in Bandung Wetan Subdistrict, 2021</i>	45
4.2.4	Banyaknya Balita yang pernah mendapat Imunisasi Menurut Jenis Imunisasi di Kecamatan Bandung Wetan, 2016–2021 <i>Number of Immunized Toddlers by Type of Immunization in Bandung Wetan Subdistrict, 2016–2021</i>	47
4.3	PERUMAHAN DAN LINGKUNGAN HOUSING AND ENVIRONMENT	
4.3.1	Banyaknya Kelurahan Menurut Sumber Air Minum Sebagian Besar Keluarga di Kecamatan Bandung Wetan, 2019–2021 <i>Number of Villages by Drinking Water Source of Majority Family in Bandung Wetan Subdistrict, 2019–2021</i>	49
4.3.2	Banyaknya Keluarga Menurut Kelurahan dan Jenis Pengguna Listrik di Kecamatan Bandung Wetan, 2021 <i>Number of Family by Villages/Kelurahan and Type of Electricity Consumer in Bandung Wetan Subdistrict, 2021</i>	50
4.3.3	Banyaknya Kelurahan Menurut Sumber Penerangan Jalan Utama Desa/Kelurahan di Kecamatan Bandung Wetan, 2019–2021 <i>Number of Villages by Source of Villages/Kelurahan's Main Street Illumination in Bandung Wetan Subdistrict, 2019–2021</i>	51
4.3.4	Banyaknya Kelurahan Menurut Penggunaan Fasilitas Tempat Buang Air Besar Sebagian Besar Keluarga di Kecamatan Bandung Wetan, 2019–2021 <i>Number of Villages by Toilet Facility Used by Majority Family in Bandung Wetan Subdistrict, 2019–2021</i>	52
4.3.5	Banyaknya Kelurahan Menurut Jenis Bahan Bakar untuk Memasak yang Digunakan Sebagian Besar Keluarga di Kecamatan Bandung Wetan, 2021 <i>Number of Villages by Type of Cooking Fuel Used by Majority Family in Bandung Wetan Subdistrict, 2021</i>	53

4.4 AGAMA DAN SOSIAL LAINNYA

RELIGION AND OTHER SOCIAL AFFAIRS

4.4.1	Jumlah Tempat Peribadatan Menurut Kelurahan di Kecamatan Bandung Wetan, 2021 <i>Number of Worship Places by Villages in Bandung Wetan Subdistrict, 2021</i>	54
4.4.2	Banyaknya Kejadian Bencana Alam Menurut Kelurahan dan Jenis Bencana Alam di Kecamatan Bandung Wetan, 2021 <i>Number of Natural Disaster Events by Villages and Type of Natural Disaster in Bandung Wetan Subdistrict, 2021</i>	55
4.4.3	Banyaknya Korban Jiwa Akibat Bencana Alam Menurut Kelurahan dan Jenis Bencana Alam di Kecamatan Bandung Wetan, 2021 <i>Number of Fatalities Due to Natural Disasters by Villages and Type of Natural Disaster in Bandung Wetan Subdistrict, 2021</i>	58
4.4.4	Keberadaan Fasilitas/Upaya Antisipasi/Mitigasi Bencana Alam Menurut Kelurahan di Kecamatan Bandung Wetan, 2021 <i>Existence of Facilities/Efforts for Anticipation/Mitigation of Natural Disasters by Villages by Villages in Bandung Wetan Subdistrict, 2021</i> .	61
4.4.5	Banyaknya Kelurahan yang Memiliki Kelompok Kegiatan Olahraga Menurut Jenis Olahraga dan Ketersediaan Fasilitas/Lapangan Olahraga di Kecamatan Bandung Wetan, 2021 <i>Number of Villages Having Sport Activities Groups by Type of Sport and Availability of Sport Facilities/Fields in Bandung Wetan Subdistrict, 2021</i>	63
4.4.6	Jumlah Jemaah Haji Menurut Jenis Kelamin dan Kelurahan di Kecamatan Bandung Wetan, 2021 <i>Number of Haji Pilgrims by sex and Village in Bandung Wetan Subdistrict, 2021</i>	64
4.4.7	Jumlah Nikah, Talak, Cerai dan Rujuk Menurut Kelurahan di Kecamatan Bandung Wetan, 2021 <i>Number of Marriage, Divorce, Divorce and Referral According to Village in Bandung Wetan Subdistrict, 2021</i>	65

4.4.8	Jumlah Sarana Kegiatan Agama Islam Menurut Kelurahan di Kecamatan Bandung Wetan, 2021 <i>Number of Activity Facilities Islam by Village in Bandung Wetan Subdistrict, 2021</i>	66
4.4.9	Jumlah Hewan Kurban Menurut Kelurahan di Kecamatan Bandung Wetan, 2021 <i>Number of Givers and Recipients of Sacrificial Animal by Village in Bandung Wetan Subdistrict, 2021</i>	67
4.4.10	Jumlah Kelompok Organisasi Menurut Kelurahan di Kecamatan Bandung Wetan, 2021 <i>Number of Organizational Groups By Village in Bandung Wetan SubDistrict,2021</i>	68
5.1	Luas Panen Tanaman Sayuran dan Buah-buahan Semusim Menurut Jenis Tanaman di Kecamatan Bandung Wetan (ha), 2018-2021 <i>Harvested Area of Seasonal Vegetables and Fruits by Kind of Plant in Bandung Wetan SubDistrict (ha), 2018-2021</i>	73
5.2	Produksi Tanaman Sayuran dan Buah-buahan Semusim Menurut Jenis tanaman di Kecamatan Bandung Wetan (kuintal), 2018-2021 <i>Production of Seasonal Vegetables and Fruits by Kind of Plant in Bandung Wetan Subdistrict (quintal), 2018-2021</i>	74
5.3	Luas Panen Tanaman Biofarmaka Menurut Jenis Tanaman di Kecamatan Bandung Wetan (m ²), 2018–2021	75
5.4	Produksi Tanaman Biofarmaka Menurut Jenis Tanaman di Kecamatan Bandung Wetan (kg), 2018–2021 <i>Production of Medicinal Plants by Kind of Plant in Bandung Wetan Subdistrict (kg),2018–2021</i>	76
5.5	Luas Panen Tanaman Hias Menurut Jenis Tanaman di Kecamatan Bandung Wetan (m ²), 2018–2021 <i>Harvested Area of Ornamental Plants by Kind of Plant in Bandung Wetan Subdistrict (m²), 2018–2021</i>	77

5.6	Produksi Tanaman Hias Menurut Jenis Tanaman di Kecamatan Bandung Wetan (tangkai), 2018–2021 <i>Production of Ornamental Plants by Kind of Plant in Bandung Wetan Subdistrict (stalks), 2018–2021</i>	78
5.7	Produksi Buah-Buahan dan Sayuran Tahunan Menurut Jenis Tanaman di Kecamatan Bandung Wetan (kuintal), 2018–2021 <i>Production of Annual Fruits and Vegetables by Kind of Plant in Bandung Wetan Subdistrict (quintal), 2018–2021</i>	79
5.8	Lahan Sawah dan Bukan Sawah (Ha) per Kelurahan di Kecamatan Bandung Wetan , 2021 <i>..... Paddy and Non-Paddy Land (Ha) per Village in Bandung Wetan Subdistrict, 2021</i>	80
6.1	Jumlah Industri Mikro dan Kecil Menurut Kelurahan di Kecamatan Bandung Wetan, 2021 <i>Number of Micro and Small Industries by per Village in Bandung Wetan SubDistrict, 2021</i>	85
7.1	PARIWISATA	
	TOURISM	
7.1.1	Jumlah Sarana Akomodasi Menurut Kelurahan dan Jenis Akomodasi di Kecamatan Bandung Wetan 2021 <i>Number of Accomodation Facilities by Villages and Type of Accomodation in Bandung Wetan Subdistrict, 2021</i>	95
7.2	TRANSPORTASI	
	TRANSPORTATION	
7.2.1	Prasarana dan Sarana Transportasi Antar Kelurahan Menurut Kelurahan di Kecamatan Bandung Wetan, 2021 <i>Inter-Villages Transportation Infrastructure and Facilities by Villages in Bandung Wetan Subdistrict, 2021</i>	96
7.3	KOMUNIKASI	
	COMMUNICATION	
7.3.1	Keberadaan Kantor Pos/Pos Pembantu/Rumah Pos, Pos Keliling, dan Perusahaan/Agen Jasa Ekspedisi Swasta Menurut Kelurahan di Kecamatan Bandung Wetan, 2021 <i>Number of Post Office/Subsidiary of Post Office, Mobile Portal Service, Private Expedition Service Company by Villages in Bandung Wetan Subdistrict, 2021</i>	98

7.3.2	Jumlah Menara Telepon seluler dan Operator Layanan Komunikasi Telepon Seluler Menurut Kelurahan di Kecamatan Bandung Wetan, 2021 <i>Number of Base Transceiver Station (BTS) and Cellular Phone Communication Service Operators by Villages in Bandung Wetan Subdistrict, 2021</i>	99
7.3.3	Kekuatan Sinyal Telepon Seluler dan Jenis Sinyal Internet Telepon Seluler Menurut Kelurahan di Kecamatan Bandung Wetan, 2021 <i>The Strenght of Celular Phone Signal by Villages in Bandung Wetan Subdistrict, 2021</i>	100
8.1	Banyaknya Sarana Lembaga Keuangan Bank Menurut Kelurahan dan Jenis Bank di Kecamatan Bandung Wetan, 2021 <i>Number of Bank by Village and Type of Bank in Bandung Wetan Subdistrict, 2021</i>	105
8.2	Banyaknya Koperasi Aktif Menurut Menurut Kelurahan dan Jenis Koperasi di Kecamatan Bandung Wetan, 2021 <i>Number of Cooperative by Villages and Type of Cooperative in Bandung Wetan Subdistrict, 2021</i>	106
8.3	Banyaknya Sarana Perdagangan Menurut Kelurahan dan Jenis Sarana Perdagangan di Kecamatan Bandung Wetan, 2021 <i>Number of Trade Facilities by Villages and Type of Trade Facilities in Bandung Wetan Subdistrict, 2021</i>	108

DAFTAR GAMBAR/LIST OF FIGURES

		Halaman <i>Page</i>
1.1	Persentase Luas Daerah menurut Kelurahan di Kecamatan Bandung Wetan(%), 2021 <i>Area of Village in Bandung Wetan Subdistrict(%), 2021.....</i>	3
1.2	Jarak Kecamatan Bandung Wetan Ke Kecamatan Lain dan ke Pemerintahan Kota Bandung, 2021 <i>Distance from Bandung Wetan Subdistrict to Other Subdistricts and to the City Government of Bandung , 2021.....</i>	4
2.1	Jumlah RW dan RT Menurut Kelurahan di Kecamatan Bandung Wetan Tahun 2021 <i>Number of Hamlet and Neighbourhood by Village in Bandung Wetan Subdistrict, 2021</i>	15
2.2	Persentase Pegawai Negeri Sipil Menurut Tingkat Pendidikan di Kecamatan Bandung Wetan, 2021 <i>Percentage of Civil Servants by Educational Level in Bandung Wetan Subdistrict, 2021</i>	16
3.1	Penduduk dan Sex Rasio Kecamatan Bandung Wetan 2021 <i>The Population and sex rasio of Bandung Wetan Subdistrict 2021</i>	25
3.2	Persentase Penduduk, di Kecamatan Bandung Wetan 2021 <i>Percentage of Population, in Bandung Wetan Subdistrict 2021.....</i>	26
4.1	Jumlah Sekolah Menurut Tingkat Pendidikan di Kecamatan Bandung Wetan, 2020/2021 dan 2021/2022 <i>Number of Schools by Educational Level in Bandung Wetan Subdistrict, 2020/2021 and 2021/2022.....</i>	37
4.2	Banyaknya Sarana Kesehatan Menurut kelurahan dan Jenis Sarana Kesehatan di Kecamatan Bandung Wetan, 2021 <i>Number of Health Facilities by Village in Bandung Wetan SubDistrict, 2021</i>	38
5.1	Lahan Sawah dan Bukan Sawah (Ha) per Kelurahan di Kecamatan Bandung Wetan, 2021 <i>Paddy and Non-Paddy Land (Ha) per Village in Banduing Wetan Subdistrict, 2021</i>	71

6.1	Jumlah Industri Micro dan Kecil Menurut Kelurahan di Kecamatan Bandung Wetan, 2021 <i>Number of Micro and Small Industries by Village in Bandung Wetan SubDistrict, 2021.....</i>	83
7.1	Persentase Sarana Akomodasi Menurut Kelurahan di Kecamatan Bandung Wetan , 2021 <i>Percentage of Accomodation Facilities by Village in Bandung Wetan Subdistrict, 2021</i>	93
8.1	Banyaknya Sarana Lembaga Keuangan Bank Menurut Kelurahan di Kecamatan Bandung Wetan, 2021 <i>Number of Financial Institutions Bank per Village in Bandung Wetan SubDistrict, 2021.....</i>	103
8.2	Persentase Sarana Perdagangan per Kelurahan di Kecamatan Bandung Wetan Tahun, 2021 <i>Percentage of Trade Facilities Village in Bandung Wetan SubDistrict, 2021</i>	104

PENJELASAN UMUM/EXPLANATORY NOTES

Tanda-tanda, satuan-satuan, dan lain-lainnya yang digunakan dalam publikasi ini adalah sebagai berikut:

Symbols, measurement units, and acronyms which are used in this publication, are as follows:

1. TANDA-TANDA/SYMBOLS

Data tidak tersedia/ <i>Data not available</i>	: ...
Tidak ada atau nol / <i>Null or zero</i>	: -
Data dapat diabaikan/ <i>Data negligible</i>	: 0
Tanda decimal/ <i>Decimal point</i>	: ,
Data tidak dapat ditampilkan/ <i>Not applicable</i>	: NA
Angka estimasi/ <i>Estimated figures</i>	: e
Angka diperbaiki/ <i>Revised figures</i>	: r
Angka sementara/ <i>Preliminary figures</i>	: x
Angka sangat sementara/ <i>Very preliminary figures</i>	: xx
Angka sangat sangat sementara/ <i>Very very preliminary figures</i>	: xxx

2. SATUAN/UNITS

barel/ <i>barrel</i>	: 158,99 liter/ <i>litres</i> = 1/6,2898 m ³
hektar (ha)/ <i>hectare (ha)</i>	: 10 000 m ²
kilometer (km)/ <i>kilometres (km)</i>	: 1 000 meter/ <i>meters (m)</i>
knot/ <i>knot</i>	: 1,8523 km/jam (<i>km/hour</i>)
kuintal/ <i>quintal</i>	: 100 kg
KWh	: 1 000 Watt hour
MWh	: 1 000 KWh
liter (untuk beras)/ <i>litre (for rice)</i>	: 0,80 kg
MMSCF	: 1/35,3 m ³
metrik ton (m.ton)/ <i>metric ton (m. ton)</i>	: 0,98421 long ton = 1 000 kg
ons/ <i>ounce</i>	: 28,31 gram/ <i>grams</i>
ton	: 1 000 kg

Satuan lain: buah, dus, butir, helai/lembar, kaleng, batang, pulsa, ton kilometer (ton-km), jam, menit, persen (%).

Other units: unit, pack, pieces, sheet, tin, pulse, ton-kilometres(ton-km), hour, minute, percent (%).

Perbedaan angka di belakang koma disebabkan oleh pembulatan angka.

The difference in decimal numbers is caused by rounding.

DAFTAR SINGKATAN/LIST OF ABBREVIATION

SI	: Stasiun Iklim/ <i>Climate Station</i>
SMPK	: Stasiun Meterologi Pertanian Khusus/ <i>Special Agricultural Meteorological Station</i>
t.t	: Tempat tidur/ <i>Bed</i>
BCG	: Bacillus Calmette Guerin
DPT	: Difteri, Pertusis, Tetanus/ <i>Diphtheria, Tetanus, and Pertussis</i>
TT	: Tetanus Toxoid
IOT	: Industri Obat Tradisional/ <i>Traditional Medicine Industry</i>
IKOT	: Industri Kecil Obat Tradisional/ <i>Traditional Medicine Small Industry</i>
Alkes	: Alat kesehatan/ <i>Health Kits</i>
PKRT	: Perbekalan Kesehatan Rumah tangga/ <i>Household Health Logistics</i>
Kompl	: Komplemen/ <i>Complement</i>
IRTP	: Industri Pangan Produksi Rumah Tangga/ <i>Foods Home Industry</i>
PBF	: Pedagang Besar Farmasi/ <i>Pharmacy Whole-seller</i>
GFK	: Gudang Farmasi Kab/Kota/Regency/ <i>Municipality Pharmacy Warehouse</i>
RB	: Rumah Bersalin/ <i>Delivery House</i>
Pustu	: Puskesmas pembantu/ <i>Auxiliary Public Health Center</i>
BP	: Balai Pengobatan/ <i>Polyclinic</i>
TPS	: Tempat Pembuangan Sampah Sementara / <i>landfill</i>
Jamkesmas	: Jaminan kesehatan masyarakat miskin/ <i>Poor public health insurance</i>
PJKMU	: Program Jaminan Kesehatan Masyarakat Umum/ <i>General Public Health Insurance Program</i>
SIUP	: Surat Ijin Usaha Perdagangan/ <i>Trading Permission Letter</i>
TDP	: Tanda Daftar Perusahaan/ <i>Company Registration Identity</i>
API	: Angka Pengenal Importir/ <i>Importer's Identity Number</i>

1

Geografi dan Iklim

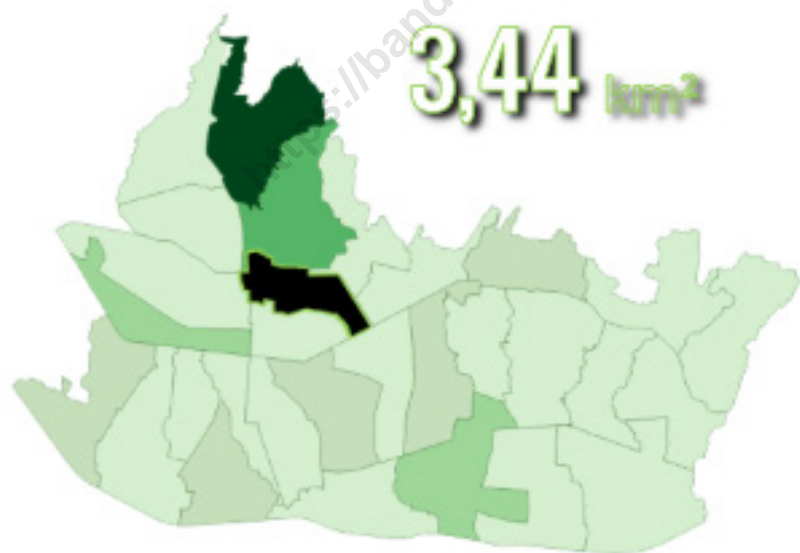
Geography and climate

Luas Wilayah Kecamatan

Area Of Subdistrict

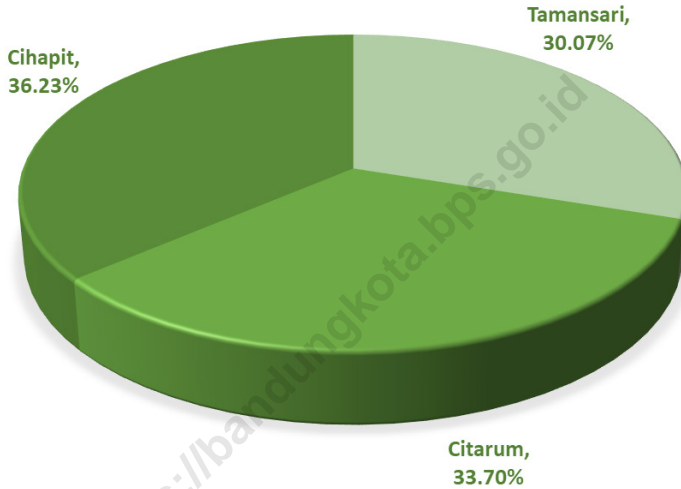
Bandung Wetan

3,44 km²



Gambar 1.1
Figures

Persentase Luas Daerah menurut Kelurahan di Kecamatan Bandung Wetan(%), 2021
Area of Village in Bandung Wetan Subdistrict(%), 2021

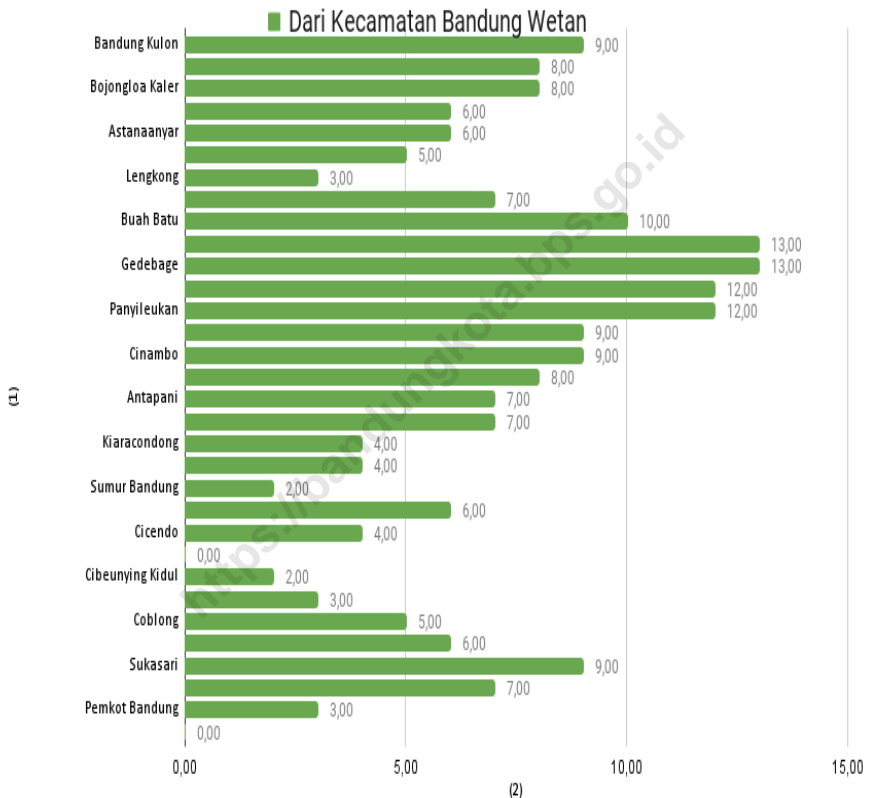


Catatan/Note: ...

Sumber/Source: : Kantor Kecamatan Bandung Wetan

Gambar 1.2
Figures

Jarak Kecamatan Bandung Wetan Ke Kecamatan Lain dan ke Pemerintahan Kota Bandung, 2021
Distance from Bandung Wetan Subdistrict to Other Subdistricts and to the City Government of Bandung , 2021



Catatan/Note: ...

Sumber/Source : Kantor Kecamatan Bandung Wetan

1.1 KEADAAN GEOGRAFI GEOGRAPHY CONDITION

Tabel 1.1.1 **Luas Daerah Menurut Kelurahan di Kecamatan Bandung Wetan, 2021**
Table 1.1.1 **Total Area by Village in Bandung Wetan SubDistrict, 2021**

Desa/Kelurahan Village/Kelurahan	Luas Total Area (km ² /sq.km)	Persentase terhadap Luas Kecamatan Percentage to Subdistrict Area
(1)	(2)	(3)
Tamansari	166	30,07%
Citarum	186	33,70%
Cihapit	200	36,23%
Kecamatan Bandung Wetan	552	100,00%

Catatan/Note: ...

Sumber/Source: Kantor Kecamatan Bandung Wetan

Tabel 1.1.2 **Jarak ke Ibukota Kecamatan dan Ibukota Kabupaten/Kota Menurut Kelurahan di Kecamatan Bandung Wetan (km), 2021**
Table ***Distance to the Subdistrict Capital and Regency/Municipal Capital by Villages in Bandung Wetan Subdistrict (km), 2021***

Desa/Kelurahan <i>Village/Kelurahan</i>	Jarak ke Ibukota Kecamatan <i>Distance to Subdistrict Capital</i>	Jarak ke Ibukota Kabupaten/Kota <i>Distance to Regency/Municipal Capital</i>
(1)	(2)	(3)
Tamansari	0,55	1,60
Citarum	1,90	2,20
Cihapit	2,40	1,60
Kecamatan Bandung Wetan	-	2,90

Catatan/Note: ...

Sumber/Source: BPS, Pendataan Potensi Desa (Podes) 2021/BPS-Statistics Indonesia, Village Potential Data Collecting 2021

Tabel
Table 1.1.3

**Tinggi Wilayah di Atas Permukaan Laut (DPL) Menurut
Kelurahan di Kecamatan Bandung Wetan , 2021**
Altitude by Village in Bandung Wetan SubDistrict , 2021

Desa/Kelurahan <i>Village/Kelurahan</i>	Tinggi Wilayah (mdpl) <i>Altitude (m a.s.l)</i>
(1)	(2)
Tamansari	728
Citarum	731
Cihapit	718
Kecamatan Bandung Wetan	728

Catatan/Note: ...

Sumber/Source: Kantor Kecamatan Bandung Wetan

1.2 KEADAAN IKLIM CLIMATE CONDITION

Tabel 1.2.2 Pengamatan Unsur Iklim menurut Bulan di Stasiun Badan Meteorologi dan geofisika Stasiun Bandung, 2021
Table Observation of Climate Elements by Month at the Meteorology and Geophysics Agency Station, Bandung Station, 2021

Bulan Month	Jumlah Curah Hujan Number of Precipitation (mm)	Jumlah Hari Hujan (hari) Number of Rainy Days (day)
(1)	(2)	(3)
Januari/January	148.6	25
Februari/February	153.9	18
Maret/March	309.0	24
April/April	177.2	17
Mei/May	238.9	15
Juni/June	92.4	17
Juli/July	33.2	5
Agustus/August	91.8	7
September/September	73.0	10
Oktober/October	218.4	19
November/November	454.3	24
Desember/December	198.5	26
Rata-rata 2021	182.43	17.25

Catatan/Note:...

Sumber/Source : Badan Meteorologi Klimatologi dan Geofisika Stasiun Bandung

Tabel 1.2.2 Keadaan Udara Menurut Bulan di Kota Bandung , 2021
Table Air Conditions by Month in Bandung City ,2021

Bulan Month	Kecepatan Angin (m/det)	Tekanan Udara (mb) Air pressure	Kelembapan Nisbi (%) Relative Humidity
(1)	(m/det)	(3)	(4)
Januari/January	15.0	1014.0	98.0
Februari/February	17.0	1015.6	98.0
Maret/March	13.0	1016.3	95.0
April/April	16.0	927.1	97.0
Mei/May	13.0	1012.0	96.0
Juni/June	10.0	926.9	97.0
Juli/July	12.0	926.8	100.0
Agustus/August	11.0	927.5	92.0
September/September	9.0	1014.6	98.0
Oktober/October	10.0	928.2	100.0
November/November	9.0	1012.3	97.0
Desember/December	11.0	926.5	98.0
Rata-rata 2021	12.2	970.65	97.17

Catatan/Note:...

Sumber/Source : Badan Meteorologi Klimatologi dan Geofisika Stasiun Bandung

Tabel 1.2.3 Rata-rata Suhu dan Kelembaban Udara Menurut Bulan di Kota Bandung , 2021
Table Average Temperature and Humidity Air by Month in Bandung , 2021

Bulan Month	Temperatur (°C) Temperature			LPM(%)
	Rata-rata Average	Maksimum Maximum	Minimum	
(1)	(2)	(3)	(4)	(5)
Januari/January	23,3	28,4	20,6	38,5
Februari/February	23,4	28,2	20,8	50
Maret/March	23,6	29,7	20,6	51,7
April/April	23,8	29,6	20,2	63
Mei/May	24,1	29,7	20,3	64,6
Juni/June	23,5	28,8	20,2	56,1
Juli/July	23,1	29,8	18,5	77,9
Agustus/August	23,5	29,6	19,2	68
September/ September	23,8	30,2	20,0	61
Oktober/October	23,8	29,8	20,3	53,8
November/ November	23,4	28,8	20,5	39,8
Desember/ December	23,7	29,3	20,6	47,2
Rata-rata 2021	23.58	29.33	20.15	55.97

Catatan/Note:...

Sumber/Source : Badan Meteorologi Klimatologi dan Geofisika Stasiun Bandung

Tabel
Table 1.2.4

Kecepatan Angin Menurut Bulan di Kota Bandung , 2021
Wind Speed by Month in Bandung , 2021

Bulan Month	Angin (Knot) Wind	
	Kecepatan Rata-rata Speed Average	Kecepatan Terbesar Biggest Speed
(1)	(2)	(3)
Januari/January	4.6	15.0
Februari/February	4.9	17.0
Maret/March	3.5	13.0
April/April	3.7	16.0
Mei/May	2.4	13.0
Juni/June	2.2	10.0
Juli/July	3.2	12.0
Agustus/August	3.0	11.0
September/September	3.0	9.0
Oktober/October	2.4	10.0
November/November	1.9	9.0
Desember/December	2.2	11.0
Rata-rata 2021	3.08	12.17

Catatan/Note: ...

Sumber/Source : Badan Meteorologi Klimatologi dan Geofisika Stasiun Bandung

<https://bandungkota.bps.go.id>

2

Pemerintahan *Government*

Kecamatan Bandung Wetan *Bandung Wetan Subdistrict*

Terdiri dari
Consist of

3

Kelurahan
Village

36

RW
Hamlet

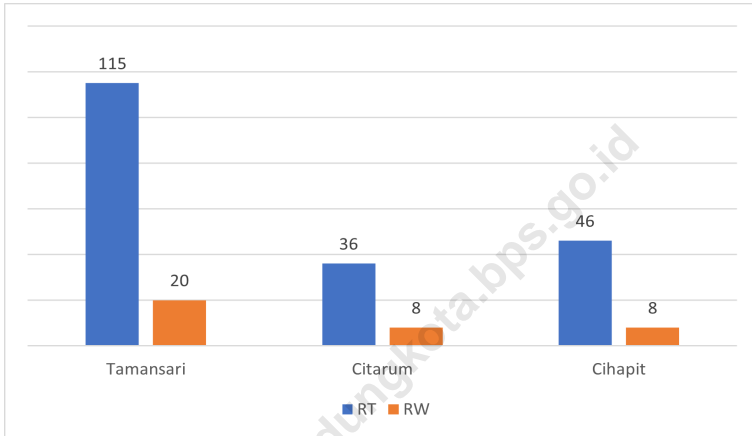
197

RT
Neighbourhood



Gambar 2.1
Figures

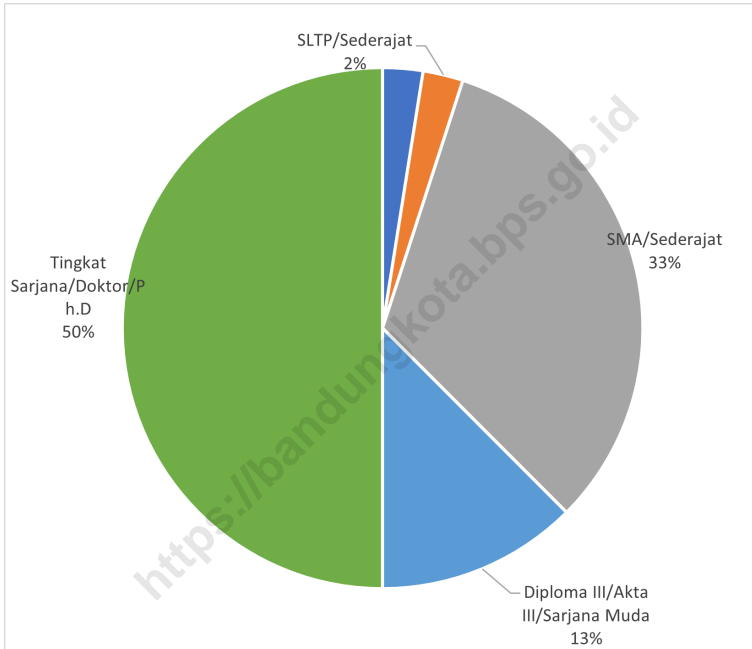
Jumlah RW dan RT Menurut Kelurahan di Kecamatan Bandung Wetan Tahun 2021
Number of Hamlet and Neighbourhood by Village in Bandung Wetan Subdistrict, 2021



Sumber/Source : Profil Kecamatan Bandung Wetan/Bandung Wetan Subdistrict Profile

Gambar 2.2
Figures

Persentase Pegawai Negeri Sipil Menurut Tingkat Pendidikan di Kecamatan Bandung Wetan, 2021
Percentage of Civil Servants by Educational Level in Bandung Wetan Subdistrict, 2021



Sumber/Source : Profil Kelurahan/ Village Profile

2.1 WILAYAH ADMINISTRATIF ADMINISTRATIVE AREA

Tabel 2.1.1 Jumlah RT dan RW Menurut Kelurahan di Kecamatan Bandung Wetan, 2021
Table Number of RT and RW by Village in Bandung Wetan SubDistrict, 2021

Kelurahan <i>Village</i>	RT Neighbourhood	RW Hamlet
(1)	(2)	(3)
Tamansari	115	20
Citarum	36	8
Cihapit	46	8
Kecamatan Bandung Wetan	197	36

catatan/Note: ¹

Sumber/Source: : Kantor Kecamatan Bandung Wetan

Tabel 2.1.2 Jumlah RT dan RW Di Kecamatan Bandung Wetan, 2015-2021
Table Number RT dan RW in Bandung Wetan SubDistrict, 2021

Kelurahan Village	Banyaknya RT dan RW Lots of Neighbourhood and Hamlet	
	RT Neighbourhood	RW Hamlet
(1)	(2)	(3)
2015	197	36
2016	197	36
2017	197	36
2018	197	36
2019	197	36
2020	197	36
2021	197	36

catatan/Note: ¹

Sumber/Source: : Kantor Kecamatan Bandung Wetan

2.2 PEMERINTAHAN GOVERNMENT

Tabel 2.2.1 Jumlah Pegawai Negeri Sipil Menurut Kelurahan dan Jenis Kelamin di Kecamatan Bandung Wetan, 2021
Table *Number of Civil Servants by Urban Village and Gender in Bandung Wetan SubDistrict, 2021*

<i>Kelurahan Village</i>	<i>Laki-laki Male</i>	<i>Perempuan Female</i>	<i>Jumlah Total</i>
(1)	(2)	(3)	(4)
Tamansari	2	3	5
Citarum	6	1	5
Cihapit	3	4	7
Kecamatan Bandung Wetan	11	8	19
<i>Bandung Wetan Subdistrict</i>			

catatan/Note: ¹

Sumber/Source: : Kantor Kecamatan Bandung Wetan

Tabel
Table 2.2.2

Jumlah Pegawai Negeri Sipil Menurut Tingkat Pendidikan Tertinggi yang Ditamatkan dan Jenis Kelamin Kecamatan Bandung Wetan, 2021
Number of Civil Servants by Highest Level of Education and Sex in Bandung Wetan SubDistrict, 2021

Pendidikan terakhir <i>Last Education</i>	Laki-laki <i>Male</i>	Perempuan <i>Female</i>	Jumlah <i>Total</i>
(1)	(2)	(3)	(4)
Sampai dengan SD <i>Up to Primary School</i>	1
SLTP/Sederajat <i>General Vocational Junior High School</i>	1
SMA/Sederajat <i>General/Vocational Senior High School</i>	13
Diploma I, II/Akta I, II <i>Diploma I, II/Akta I, II</i>	-
Diploma III/Akta III/Sarjana Muda <i>Diploma III/Akta III/Bachelor</i>	5
Tingkat Sarjana/Doktor/Ph.D <i>University Graduates</i>	20
Jumlah/Total	40

catatan/Note:¹

Sumber/Source: : Kantor Kecamatan Bandung Wetan

Tabel
Table 2.2.3

**Jumlah Pegawai Negeri Sipil Menurut Golongan
Kepangkatan dan Jenis Kelamin di Kecamatan Bandung
Wetan, 2021**
*Number of Civil Servants by Hierarchy and Sex in the
Subdistrict of Bandung Wetan, 2021*

Pangkat/Golongan/Ruang Hierarchy	Laki-laki Male	Perempuan Female	Jumlah Total
(1)	(2)	(3)	(4)
1. I/A (Juru Muda)	0	0	0
2. I/B (Juru Muda Tingkat I)	0	0	0
3. I/C (Juru)	0	0	0
4. I/D (Juru Tingkat I)	0	0	0
Golongan I/Range I	0	0	0
5. II/A (Pengatur Muda)	0	0	0
6. II/B (Pengatur Muda Tingkat I)	0	1	1
7. II/C (Pengatur)	4	0	4
8. II/D (Pengatur Tingkat I)	2	1	3
Golongan II/Range II	6	2	8
9. III/A (Penata Muda)	5	1	6
10. III/B (Penata Muda Tingkat I)	2	1	3
11. III/C (Penata)	3	4	7
12. III/D (Penata Tingkat I)	5	7	12
Golongan III/Range III	15	13	28
13. IV/A (Pembina)	0	3	3
14. IV/B (Pembina Tingkat I)	1	0	1
15. IV/C (Pembina Utama Muda)	0	0	0
16. IV/D (Pembina Utama Madya)	0	0	0
17. IV/E (Pembina Utama)	0	0	0
Golongan IV/Range IV	1	3	4
Jumlah/Total	22	18	40

catatan/Note: ¹

Sumber/Source: : Kantor Kecamatan Bandung Wetan

<https://bandungkota.bps.go.id>

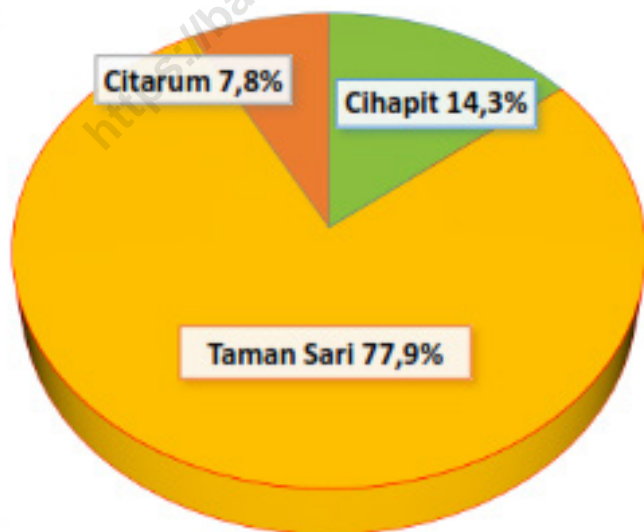
3

Penduduk dan Ketenagakerjaan *Population and Employment*

Penduduk Semester II 2021

Population Of Subdistrict

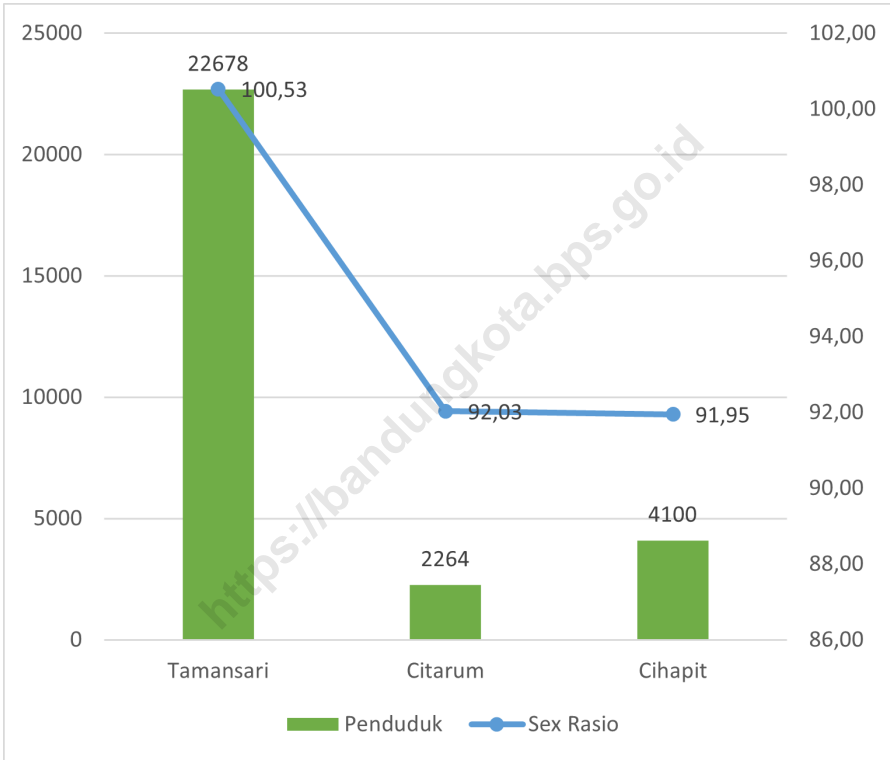
**Bandung
Wetan 28.864 Jiwa**



<https://bandungkota.bps.go.id>

Gambar 3.1
Figures

Penduduk dan Sex Rasio Kecamatan Bandung Wetan 2021
The Population and sex rasio of Bandung Wetan Subdistrict 2021

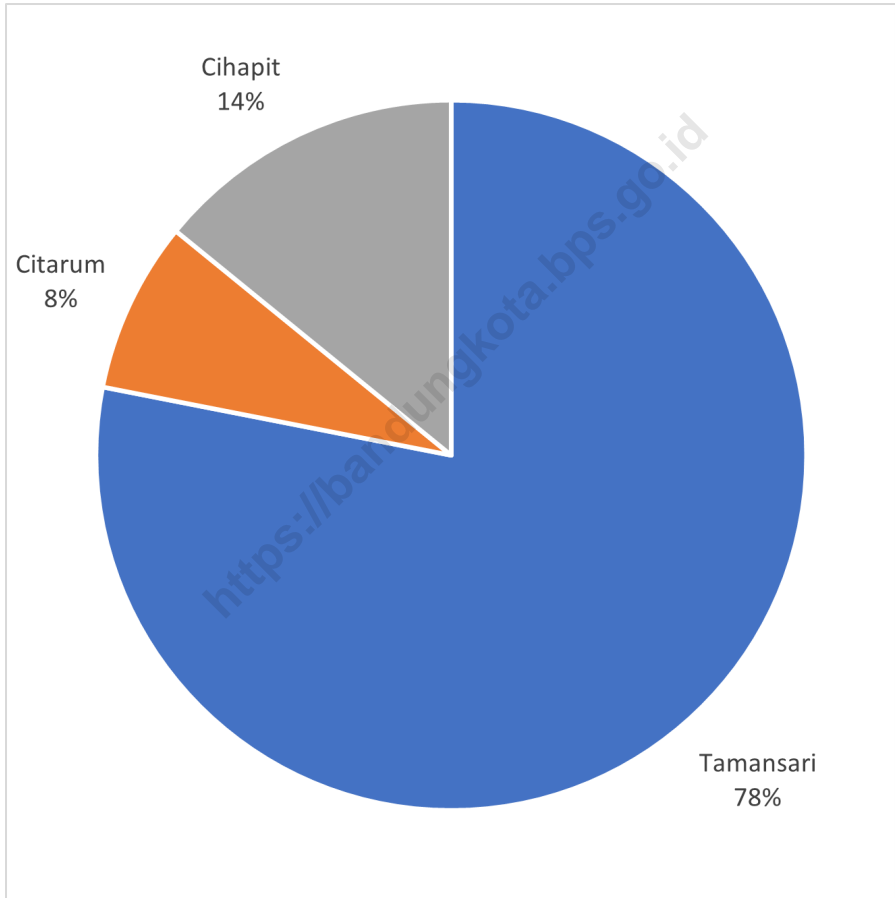


Catatan/Note:

Sumber/Source: Database SIAK Provinsi Jawa Barat Hasil konsolidasi semester 2 2021

Gambar 3.2
Figures

Persentase Penduduk, di Kecamatan Bandung Wetan 2021
Percentage of Population, in Bandung Wetan Subdistrict 2021



Catatan/Note:

Sumber/Source: Database SIAK Provinsi Jawa Barat Hasil konsolidasi semester 2 2021

**3.1 PENDUDUK
POPULATION**

Tabel 3.1.1 Penduduk, Distribusi Persentase Penduduk, Kepadatan Penduduk, Rasio Jenis Kelamin Penduduk Menurut Kelurahan di Kecamatan Bandung Wetan, 2021
Population, Percentage Distribution of Population, Population Density, and Population Sex Ratio by Village in Bandung Wetan Subdistrict, 2021

Kelurahan <i>Village</i>	Penduduk/ <i>Population</i>		
	Laki-Laki/ <i>Male</i>	Perempuan/ <i>Female</i>	Jumlah/ <i>Total</i>
(1)	(2)	(3)	(4)
Tamansari	11 369	11 309	22 678
Citarum	1 085	1 179	2 264
Cihapit	1 964	2 136	4 100
Kecamatan Bandung Wetan	14 418	14 624	29 042

Lanjutan Tabel/*Continued Table 3.1.1*

Kelurahan Village/Kelurahan	Persentase Penduduk Percentage of Total Population	Kepadatan Penduduk (per Km²) Population Density per sq.km
(1)	(5)	(6)
Tamansari	78,09	136,61
Citarum	7,80	12,17
Cihapit	14,12	20,50
Kecamatan Bandung Wetan	100	52,61

Lanjutan Tabel/*Continued Table* 3.1.1

Kelurahan <i>Village</i>	Rasio Jenis Kelamin <i>Sex Ratio</i>
(1)	(7)
Tamansari	100,53
Citarum	92,03
Cihapit	91,95
Kecamatan Bandung Wetan <i>Bandung Wetan Subdistrict</i>	98,59

Catatan/*Note*:

Sumber/*Source*: Database SIAK Provinsi Jawa Barat Hasil konsolidasi semester 2 2021

Tabel
Table 3.1.2

Jumlah Penduduk Menurut Kelompok Umur dan Jenis Kelamin di Kecamatan Bandung Wetan, 2021
Population by Age Group and Sex in Bandung Wetan Subdistrict, 2021

Kelompok Umur Age Groups	Laki-Laki Male	Perempuan Female	Jumlah Totals
(1)	(2)	(3)	(4)
0-4	886	818	1 704
5-9	1 109	974	2 083
10-14	1 153	1 143	2 296
15-19	1 079	1 041	2 120
20-24	1 130	1 057	2 187
25-29	1 072	1 057	2 129
30-34	988	999	1 987
35-39	1 107	1 118	2 225
40-44	1 159	1 092	2 251
45-49	1 058	1 108	2 166
50-54	981	1 059	2 040
55-59	864	843	1 707
60-64	632	745	1 377
65-69	525	584	1 109
70-74	281	362	643
75+	394	624	1 018
Jumlah/Total	14 418	14 624	29 042

Catatan/Note:

Sumber/Source: Database SIAK Provinsi Jawa Barat Hasil konsolidasi semester 2 2021

Tabel
Table 3.1.3

Angka Ketergantungan Menurut Kelurahan di Kecamatan Bandung Wetan 2021
Dependency Rate by Village in Bandung Wetan Subdistrict 2021

Kelurahan Village	Angka Ketergantungan Dependency Ratio
(1)	(2)
Tamansari	41.66
Citarum	45.77
Cihapit	48.92
Kecamatan Bandung Wetan	43.74

Catatan/Note:

Sumber/Source: Dinas Kependudukan dan Catatan Sipil Kota Bandung/data.bandung.go.id
Bandung Municipality Population and Civil Registry Office/data.bandung.go.id

Tabel 3.1.4 Jumlah Penduduk Menurut Status Perkawinan di Kecamatan Bandung Wetan, 2021
Table *Population of Bandung Wetan Subdistrict by Marital Status, 2021*

Kelurahan Village	Status Perkawinan Marital Status			
	Belum Kawin Not Married	Kawin Married	Cerai Hidup Live Divorce	Cerai Mati Dead Divorce
(1)	(6)	(7)	(8)	(9)
Tamansari	10 373	10 426	650	1 040
Citarum	1 021	1 046	56	132
Cihapit	1 903	1 917	98	202
Kecamatan Bandung Wetan	13 297	13 389	804	1 374

Catatan/Note:

Sumber/Source: Dinas Kependudukan dan Catatan Sipil Kota Bandung/data.bandung.go.id
 Bandung Municipality Population and Civil Registry Office/data.bandung.go.id

3.2 KETENAGAKERJAAN EMPLOYMENT

Tabel 3.2.1 **Jumlah Penduduk Menurut Jenis Mata Pencaharian di Kecamatan Bandung Wetan, 2021**
Total Population by Type of Livelihood in Bandung Wetan Subdistrict, 2021

Kelurahan Village	Belum Bekerja	Aparatur/ Pejabat Negara	Tenaga Pengajar	Wiraswasta	Pertanian
(1)	(2)	(3)	(4)	(5)	(6)
Tamansari	3 985	506	219	7 680	7
Citarum	257	89	45	833	0
Cihapit	568	192	69	1 328	1

Lanjutan Tabel/*Continued Table 3.2.1*

Kelurahan <i>Village</i>	Nelayan	Agama dan Kepercayaan	Pelajar dan Mahasiswa	Tenaga Kesehatan	Lainnya
(1)	(7)	(8)	(9)	(10)	(11)
Tamansari	0	9	4 820	86	5 177
Citarum	0	12	487	52	480
Cihapit	0	25	902	88	947

Catatan/*Note:*Sumber/*Source* : <http://data.bandung.go.id>

4

Sosial dan Kesejahteraan Rakyat

Social and Welfare

Sarana Peribadatan
Di Kec **BANDUNG WETAN 2021**



Musholla = 50



Katolik = 0



Masjid = 31



Klenteng = 0



Kapel = 0



Protestan = 14



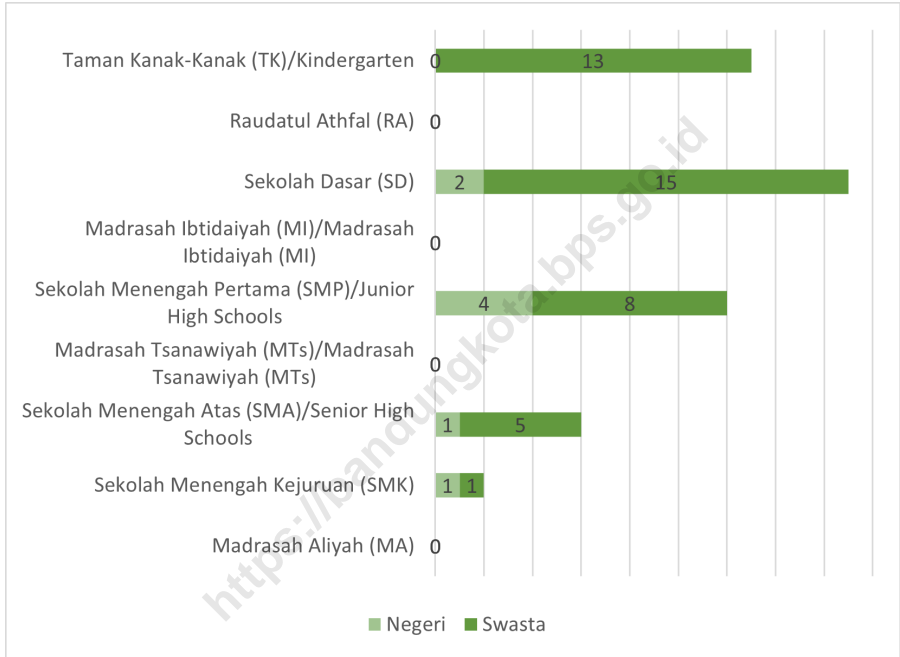
Pura = 0



Vihara = 1

Gambar 4.1
Figures

Jumlah Sekolah Menurut Tingkat Pendidikan di Kecamatan Bandung Wetan, 2020/2021 dan 2021/2022
Number of Schools by Educational Level in Bandung Wetan Subdistrict, 2020/2021 and 2021/2022



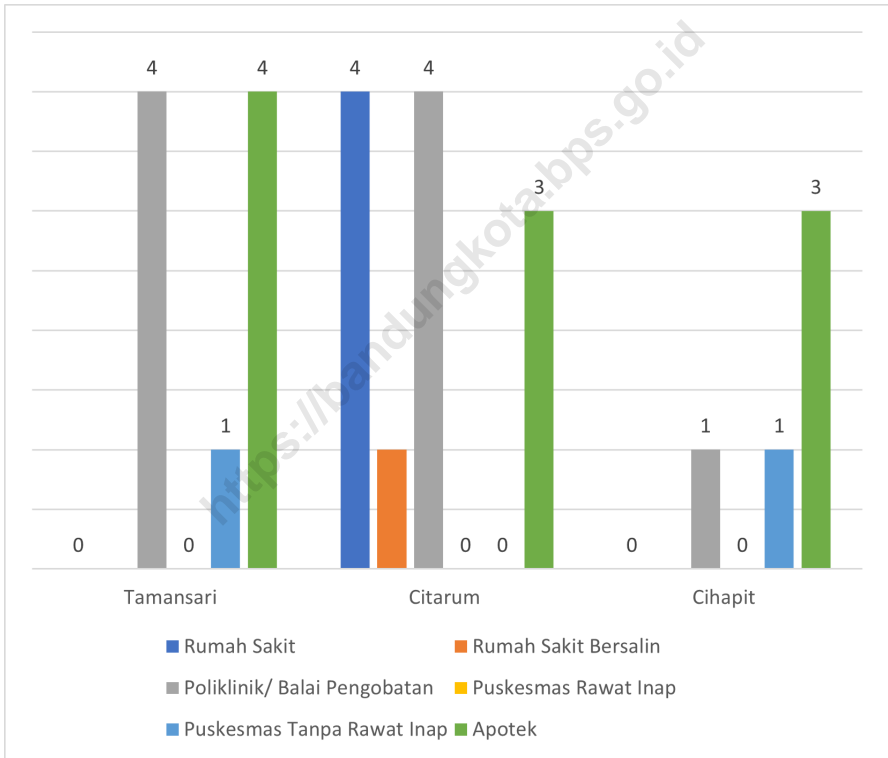
Catatan/Note: ³Seluruh Raudatul Athfal (RA) berstatus swasta/All Raudatul Athfal (RA) are private

Sumber/Source: ¹ Kementerian Pendidikan, Kebudayaan, Riset, dan Teknologi, Sistem Data Pokok Pendidikan, data semester ganjil laporan sampai dengan 30 November 2021/Ministry of Education, Culture, Research, and Technology, Basic Education Data System, odd semester report data up to 30 November 2021

² Kementerian Agama, EMIS, data semester ganjil laporan sampai dengan 17 Februari 2022/Ministry of Religious Affairs, EMIS, odd semester report data up to 17 February 2022

Gambar 4.2
Figures

Banyaknya Sarana Kesehatan Menurut kelurahan dan Jenis Sarana Kesehatan di Kecamatan Bandung Wetan, 2021
Number of Health Facilities by Village in Bandung Wetan SubDistrict, 2021



Catatan/Note: ¹

Sumber/Source: BPS, Pendataan Potensi Desa (Podes) 2021

4.1 PENDIDIKAN EDUCATION

Tabel 4.1.1 Banyaknya Kelurahan yang Memiliki Fasilitas Sekolah Menurut Tingkat Pendidikan di Kecamatan Bandung Wetan, 2019–2021
Number of Villages Having Educational Facilities by Educational Level in Bandung Wetan Subdistrict, 2019–2021

Tingkat Pendidikan <i>Educational Level</i>	2019	2020	2021
(1)	(2)	(3)	(4)
Sekolah Dasar (SD) <i>Primary School</i>	17	17	17
Madrasah Ibtidaiyah (MI) <i>Madrasah Ibtidaiyah</i>	0	0	0
Sekolah Menengah Pertama (SMP) <i>Junior High School</i>	3	3	3
Madrasah Tsanawiyah (MTs) <i>Madrasah Tsanawiyah (MTs)</i>			0
Sekolah Menengah Atas (SMA) <i>Senior High School</i>	6	6	6
Sekolah Menengah Kejuruan (SMK) <i>Vocational High School</i>	2	2	2
Madrasah Aliyah (MA) <i>Madrasah Aliyah</i>	0	0	0
Akademi/Perguruan Tinggi <i>Academy/University</i>	8	8	8

Catatan/Note: ¹ Desa pada tabel ini termasuk Unit Permukiman Transmigrasi (UPT) yang masih dibina oleh kementerian terkait/
Villages in this table include Transmigration Settlement Unit which is still fostered by the relevant ministries.

Sumber/Source: BPS, Pendataan Potensi Desa (Podes) 2020 dan 2021/BPS-Statistics Indonesia, *Village Potential Data Collecting 2020 and 2021*

Tabel 4.1.2
Table

**Jumlah Sekolah Menurut Tingkat Pendidikan di
Kecamatan Bandung Wetan, 2020/2021 dan 2021/2022
Number of Schools by Educational Level in Bandung Wetan
Subdistrict, 2020/2021 and 2021/2022**

Tingkat Pendidikan Educational Level	Negeri/Public		Swasta/Private		Jumlah/Total	
	2020/2021	2021/2022	2020/2021	2021/2022	2020/2021	2021/2022
(1)	(2)	(3)	(4)	(5)	(6)	(7)
Taman Kanak-Kanak (TK) ¹ /Kindergarten ¹	-	-	12	13	12	13
Raudatul Athfal (RA) ² Raudatul Athfal (RA) ²	-	-	-	-	-	-
Sekolah Dasar (SD) ¹ Elementary Schools ¹	2	2	15	15	17	17
Madrasah Ibtidaiyah (MI) ² /Madrasah Ibtidaiyah (MI) ²	-	-	-	-	-	-
Sekolah Menengah Pertama (SMP) ¹ /Junior High Schools ¹	4	4	8	8	12	12
Madrasah Tsanawiyah (MTs) ² /Madrasah Tsanawiyah (MTs) ²	-	-	-	-	-	-
Sekolah Menengah Atas (SMA) ¹ /Senior High Schools ¹	1	1	5	5	6	6
Sekolah Menengah Kejuruan (SMK) ¹ Vocational High Schools ¹	1	1	-	1	1	2
Madrasah Aliyah (MA) ² Madrasah Aliyah (MA) ²	-	-	-	-	-	-

Catatan/Note: ³ Seluruh Raudatul Athfal (RA) berstatus swasta/All Raudatul Athfal (RA) are private

Sumber/Source: ¹ Kementerian Pendidikan, Kebudayaan, Riset, dan Teknologi, Sistem Data Pokok Pendidikan, data semester ganjil laporan sampai dengan 30 November 2021/Ministry of Education, Culture, Research, and Technology, Basic Education Data System, odd semester report data up to 30 November 2021

² Kementerian Agama, EMIS, data semester ganjil laporan sampai dengan 17 Februari 2022/Ministry of Religious Affairs, EMIS, odd semester report data up to 17 February 2022

Tabel 4.1.3
Table

Jumlah Guru Menurut Tingkat Pendidikan di Kecamatan Bandung Wetan, 2020/2021 dan 2021/2022
Number of Teachers by Educational Level in Bandung Wetan Subdistrict, 2020/2021 and 2021/2022

Tingkat Pendidikan Educational Level	Negeri/Public		Swasta/Private		Jumlah/Total	
	2020/2021	2021/2022	2020/2021	2021/2022	2020/2021	2021/2022
(1)	(2)	(3)	(4)	(5)	(6)	(7)
Taman Kanak-Kanak (TK) ¹ /Kindergarten ¹	-	-	82	71	82	71
Raudatul Athfal (RA) ² Raudatul Athfal (RA) ²	-	-	-	-	-	-
Sekolah Dasar (SD) ^{1,3} Elementary Schools ^{1,3}	78	76	268	264	346	340
Madrasah Ibtidaiyah (MI) ² /Madrasah Ibtidaiyah (MI) ²	-	-	-	-	-	-
Sekolah Menengah Pertama (SMP) ^{1,3} / Junior High Schools ^{1,3}	179	175	168	156	347	331
Madrasah Tsanawiyah (MTs) ² /Madrasah Tsanawiyah (MTs) ²	-	-	-	-	-	-
Sekolah Menengah Atas (SMA) ^{1,3} /Senior High Schools ^{1,3}	55	45	184	160	239	205
Sekolah Menengah Kejuruan (SMK) ^{1,3,4} Vocational High Schools ^{1,3,4}	96	76	-	2	96	78
Madrasah Aliyah (MA) ² Madrasah Aliyah (MA) ²	-	-	-	-	-	-

Catatan/Note: ³ Jumlah guru termasuk kepala sekolah dan guru/The total of teachers including headmaster and teacher.

⁴ Guru yang mengajar di dua sekolah atau lebih dihitung di masing-masing sekolah/Teacher who taught in two schools or more counted in every school.

Sumber/Source: ¹ Kementerian Pendidikan, Kebudayaan, Riset, dan Teknologi, Sistem Data Pokok Pendidikan, data semester ganjil laporan sampai dengan 30 November 2021/Ministry of Education, Culture, Research, and Technology, Basic Education Data System, odd semester report data up to 30 November 2021

² Kementerian Agama, EMIS, data semester ganjil laporan sampai dengan 17 Februari 2022/Ministry of Religious Affairs, EMIS, odd semester report data up to 17 February 2022

Tabel
Table 4.1.4

Jumlah Murid Menurut Tingkat Pendidikan di Kecamatan Bandung Wetan, 2020/2021 dan 2021/2022
Number of Pupils by Educational Level in Bandung Wetan Subdistrict, 2020/2021 and 2021/2022

Tingkat Pendidikan Educational Level	Negeri/Public		Swasta/Private		Jumlah/Total	
	2020/2021	2021/2022	2020/2021	2021/2022	2020/2021	2021/2022
(1)	(2)	(3)	(4)	(5)	(6)	(7)
Taman Kanak-Kanak (TK) ¹ /Kindergarten ¹	-	-	639	498	639	498
Raudatul Athfal (RA) ² Raudatul Athfal (RA) ²	-	-	-	-	-	-
Sekolah Dasar (SD) ¹ Elementary Schools ¹	1 874	1 807	4 288	4 109	6 162	5 916
Madrasah Ibtidaiyah (MI) ² /Madrasah Ibtidaiyah (MI) ²	-	-	-	-	-	-
Sekolah Menengah Pertama (SMP) ¹ /Junior High Schools ¹	3 639	3 587	2 085	1 983	5 724	5 570
Madrasah Tsanawiyah (MTs) ² /Madrasah Tsanawiyah (MTs) ²	-	-	-	-	-	-
Sekolah Menengah Atas (SMA) ¹ /Senior High Schools ¹	964	968	2 782	2 743	3 746	3 711
Sekolah Menengah Kejuruan (SMK) ¹ Vocational High Schools ¹	1 897	2 533	-	27	1 897	2 560
Madrasah Aliyah (MA) ² Madrasah Aliyah (MA) ²	-	-	-	-	-	-

Catatan/Note: ...

Sumber/Source: ¹ Kementerian Pendidikan, Kebudayaan, Riset, dan Teknologi, Sistem Data Pokok Pendidikan, data semester ganjil laporan sampai dengan 30 November 2021/Ministry of Education, Culture, Research, and Technology, Basic Education Data System, odd semester report data up to 30 November 2021

² Kementerian Agama, EMIS, data semester ganjil laporan sampai dengan 17 Februari 2022/Ministry of Religious Affairs, EMIS, odd semester report data up to 17 February 2022

4.2 KESEHATAN HEALTH

Tabel 4.2.1 Banyaknya Kelurahan yang Memiliki Sarana Kesehatan Menurut Jenis Sarana Kesehatan di Kecamatan Bandung Wetan, 2019–2021
Number of Villages Health Facilities by Type of Health Facilities in Bandung Wetan Subdistrict, 2019–2021

Jenis Sarana Kesehatan <i>Type of Health Facilities</i>	2019	2020	2021
(1)	(2)	(3)	(4)
Rumah Sakit <i>Hospital</i>	1	1	1
Rumah Sakit Bersalin <i>Maternity Hospital</i>	1	1	1
Poliklinik/Balai Pengobatan <i>Polyclinic</i>	3	3	3
Puskesmas Rawat Inap <i>Public Health Center with Inpatient Care</i>	0	0	0
Puskesmas Tanpa Rawat Inap <i>Public Health Center without Inpatient Care</i>	2	2	2
Apotek <i>Pharmacy</i>	3	3	3

Catatan/Note: ...

Sumber/Source: BPS, Pendataan Potensi Desa (Podes) 2019–2021/BPS-Statistics Indonesia, Village Potential Data Collecting 2019–2021

Tabel 4.2.2 **Banyaknya Warga Penderita Kekurangan Gizi Menurut Kelurahan di Kecamatan Bandung Wetan, 2021**
Number of People with Malnutrition by Villages in Bandung Wetan Subdistrict, 2021

Kelurahan Village	Warga Penderita Kekurangan gizi People with Malnutrition
(1)	(2)
Tamansari	0
Citarum	0
Cihapit	0
Kecamatan Bandung Wetan	0

Catatan/Note: ...

Sumber/Source: BPS, Pendataan Potensi Desa (Podes) 2021/BPS-Statistics Indonesia, Village Potential Data Collecting 2021

Tabel
Table 4.2.3

Banyaknya Sarana Kesehatan Menurut Kelurahan dan Jenis Sarana Kesehatan di Kecamatan Bandung Wetan, 2021
Number of Health Facilities by Villages and type of Health Facilities in Bandung Wetan Subdistrict, 2021

Kelurahan <i>Village</i>	Sarana Kesehatan <i>Health Facilities</i>		
	Rumah Sakit <i>Hospital</i>	Rumah Sakit Bersalin <i>Maternity Hospital</i>	Poliklinik <i>Polyclinic</i>
(1)	(2)	(3)	(4)
Tamansari	0	0	4
Citarum	4	1	4
Cihapit	0	0	1
Kecamatan Bandung Wetan	4	1	9

Lanjutan Tabel 4.2.3

Kelurahan <i>Village</i>	Puskesmas		Apotek
	Rawat Inap	Tanpa Rawat Inap	
(1)	(5)	(6)	(7)
Tamansari	0	1	4
Citarum	0	0	3
Cihapit	0	1	3
Kecamatan Bandung Wetan	0	2	10

Catatan/Note: ¹

Sumber/Source: BPS, Pendataan Potensi Desa (Podes) 2021

Tabel 4.2.4
Table

Banyaknya Balita yang pernah mendapat Imunisasi Menurut Jenis Imunisasi di Kecamatan Bandung Wetan, 2016–2021
Number of Immunized Toddlers by Type of Immunization in Bandung Wetan Subdistrict, 2016–2021

Tahun Years	BCG (<i>Bacillus Calmette Guerin</i>)	DPT HIB HiB3	Polio 4
(1)	(2)	(3)	(4)
2016	382	379	377
2017	266	345	384
2018	327	345	384
2019	298	415	521
2020
2021	366	341	349

Lanjutan Tabel/*Continued Table* 4.2.4

Tahun Years	Campak Measles	HB 0 Hepatitis B
(1)	(5)	(6)
2016	380	379
2017	345	383
2018	345	383
2019	541	218
2020
2021	357	326

Catatan/*Note*: ...

Sumber/*Source*: Puskesmas Bandung Wetan

4.3 PERUMAHAN DAN LINGKUNGAN HOUSING AND ENVIRONMENT

Tabel 4.3.1 Banyaknya Kelurahan Menurut Sumber Air Minum Sebagian Besar Keluarga di Kecamatan Bandung Wetan, 2019–2021
Number of Villages by Drinking Water Source of Majority Family in Bandung Wetan Subdistrict, 2019–2021

Sumber Air Minum Source of Drinking Water	2021
(1)	(2)
Air Kemasan Bermerk/ <i>Branded Bottled Water</i>	2
Air Isi Ulang/ <i>Refil Water</i>	1
Leding Dengan Meteran/ <i>Metered Piped Water</i>	-
Leding Tanpa Meteran/ <i>Non Metered Piped Water</i>	-
Sumur Bor atau Pompa/ <i>Artesian Well or Pumped Water</i>	-
Sumur/ <i>Well</i>	-
Mata Air/ <i>Spring</i>	-
Sungai/Danau/Kolam/ Waduk/Situ/ Embung/Bendungan/ <i>River/Lake/Pond/Reservoir/Dam</i>	-
Air Hujan/ <i>Rainwater</i>	-
Lainnya/ <i>Others</i>	-

Catatan/*Note*: ...

Sumber/*Source*: BPS, Pendataan Potensi Desa (Podes) 2019–2021/*BPS-Statistics Indonesia, Village Potential Data Collecting 2019–2021*

Tabel 4.3.2 Banyaknya Keluarga Menurut Kelurahan dan Jenis Pengguna Listrik di Kecamatan Bandung Wetan, 2021
Table *Number of Family by Villages/Kelurahan and Type of Electricity Consumer in Bandung Wetan Subdistrict, 2021*

Kelurahan <i>Village</i>	Pengguna Listrik <i>Electricity Consumer</i>			Bukan Pengguna Listrik <i>Not Electricity Consumer</i>
	PLN <i>State Electricity Company</i>	Non PLN <i>Non-State Electricity Company</i>	Jumlah <i>Total</i>	
(1)	(2)	(3)	(4)	(5)
Tamansari	5270	0	5270	0
Citarum	892	0	892	0
Cihapit	1203	0	1203	0
Kecamatan Bandung Wetan	7365	0	7365	0

Catatan/Note: ...

Sumber/Source: BPS, Pendataan Potensi Desa (Podes) 2021/BPS-Statistics Indonesia, Village Potential Data Collecting 2021

Tabel 4.3.3
Table

Banyaknya Kelurahan Menurut Sumber Penerangan Jalan Utama Desa/Kelurahan di Kecamatan Bandung Wetan, 2019–2021
Number of Villages by Source of Villages/Kelurahan's Main Street Illumination in Bandung Wetan Subdistrict, 2019–2021

Sumber Penerangan Jalan Utama <i>Source of Main Street Illumination</i>	2019	2020	2021
(1)	(2)	(3)	(4)
Listrik Pemerintah/ <i>State Electricity</i>	3	3	3
Listrik Non Pemerintah/ <i>Non-State Electricity</i>	-	-	-
Non Listrik/ <i>Non-Electric</i>	-	-	-

Catatan/*Note*: ...

Sumber/*Source*: BPS, Pendataan Potensi Desa (Podes) 2019–2021/*BPS-Statistics Indonesia, Village Potential Data Collecting 2019–2021*

Tabel 4.3.4 Banyaknya Kelurahan Menurut Penggunaan Fasilitas Tempat Buang Air Besar Sebagian Besar Keluarga di Kecamatan Bandung Wetan, 2019–2021
Number of Villages by Toilet Facility Used by Majority Family in Bandung Wetan Subdistrict, 2019–2021

Fasilitas Tempat Buang Air Besar <i>Toilet Facility</i>	2019	2020	2021
(1)	(2)	(3)	(4)
Jamban/Toilet	3	3	3
Sendiri/ <i>Private</i>	3	3	3
Bersama/ <i>Shared</i>	-	-	-
Umum/ <i>Public</i>	-	-	-
Bukan Jamban/Non-Toilet	-	-	-
Jumlah/Total	3	3	3

Catatan/Note: ...

Sumber/Source: BPS, Pendataan Potensi Desa (Podes) 2019–2021/BPS-Statistics Indonesia, Village Potential Data Collecting 2019–2021

Tabel 4.3.5
Table

Banyaknya Kelurahan Menurut Jenis Bahan Bakar untuk Memasak yang Digunakan Sebagian Besar Keluarga di Kecamatan Bandung Wetan, 2021
Number of Villages by Type of Cooking Fuel Used by Majority Family in Bandung Wetan Subdistrict, 2021

Jenis Bahan Bakar untuk Memasak <i>Type of Cooking Fuel</i>	2021
	(1) (2)
Listrik/ <i>Electric</i>	-
Elpiji 5,5 kg/ <i>Blue Gas 5.5 kg-LPG</i>	3
Elpiji 12 kg/ <i>12 kg-LPG</i>	3
Elpiji 3 kg/ <i>3 kg-LPG</i>	3
Gas Kota/ <i>City Gas</i>	-
Biogas/ <i>Biogas</i>	-
Minyak Tanah/ <i>Kerosene</i>	-
Briket/ <i>Briquettes</i>	-
Arang/ <i>Charcoal</i>	-
Kayu Bakar/ <i>Firewood</i>	-
Lainnya/ <i>Others</i>	-

Catatan/*Note*: ...

Sumber/*Source*: BPS, Pendataan Potensi Desa (Podes) 2021/*BPS-Statistics Indonesia, Village Potential Data Collecting 2021*

**4.4 AGAMA DAN SOSIAL LAINNYA
RELIGION AND OTHER SOCIAL AFFAIRS**

Tabel 4.4.1 Jumlah Tempat Peribadatan Menurut Kelurahan di Kecamatan Bandung Wetan, 2021
Table Number of Worship Places by Villages in Bandung Wetan Subdistrict, 2021

Kelurahan Village	Masjid Mosque	Mushola Pray Room	Gereja Protestan Protestant Church	Gereja Katholik Catholic Church	Pura Temple	Vihara
(1)	(2)	(3)	(4)	(5)	(6)	(7)
Tamansari	21	42	3	0	0	1
Citarum	7	3	3	0	0	0
Cihapit	3	5	8	0	0	0
Kecamatan Bandung Wetan	31	50	14	0	0	1

Catatan/Note: ...

Sumber/Source: BPS, Pendataan Potensi Desa (Podes) 2021/BPS-Statistics Indonesia, Village Potential Data Collecting 2021

Tabel 4.4.2
Table

Banyaknya Kejadian Bencana Alam Menurut Kelurahan dan Jenis Bencana Alam di Kecamatan Bandung Wetan, 2021
Number of Natural Disaster Events by Villages and Type of Natural Disaster in Bandung Wetan Subdistrict, 2021

Kelurahan <i>Village</i>	Gempa Bumi <i>Earthquake</i>	Tsunami <i>Tsunami</i>	Gunung Meletus <i>Volcanic Eruption</i>	Tanah Longsor <i>Landslide</i>
(1)	(2)	(3)	(4)	(5)
Tamansari	-	-	-	-
Citarum	-	-	-	-
Cihapit	-	-	-	-
Kecamatan Bandung Wetan	-	-	-	-

Lanjutan Tabel/*Continued Table* 4.4.2

Kelurahan <i>Village</i>	Banjir <i>Floods</i>	Banjir Bandang <i>Flash Floods</i>	Kekeringan <i>Drought</i>	Kebakaran Hutan dan Lahan <i>Forest and Land Fires</i>
(1)	(6)	(7)	(8)	(9)
Tamansari	-	-	-	-
Citarum	-	-	-	-
Cihapit	-	-	-	-
Kecamatan Bandung Wetan	-	-	-	-

Lanjutan Tabel/*Continued Table* 4.4.2

Kelurahan Village	Angin Puyuh/ Puting Beliung/ Topan Tornado/Typhoon	Gelombang Pasang Tidal Wave	Abrasi Abrasion
(1)	(1-)	(11)	(12)
Tamansari	-	-	-
Citarum	-	-	-
Cihapit	-	-	-
Kecamatan Bandung Wetan	-	-	-

Catatan/Note: ...

Sumber/Source: BPS, Pendataan Potensi Desa (Podes) 2021/BPS-Statistics Indonesia, Village Potential Data Collecting 2021

Tabel
Table 4.4.3

**Banyaknya Korban Jiwa Akibat Bencana Alam Menurut
Kelurahan dan Jenis Bencana Alam di Kecamatan
Bandung Wetan, 2021**
*Number of Fatalities Due to Natural Disasters by Villages
and Type of Natural Disaster in Bandung Wetan Subdistrict,
2021*

Desa/Kelurahan Village/Kelurahan	Gempa Bumi Earthquake	Tsunami Tsunami	Gunung Meletus Volcanic Eruption	Tanah Longsor Landslide
(1)	(2)	(3)	(4)	(5)
Tamansari	-	-	-	-
Citarum	-	-	-	-
Cihapit	-	-	-	-
Kecamatan Bandung Wetan	-	-	-	-

Lanjutan Tabel/*Continued Table 4.4.3*

Kelurahan <i>Village</i>	Banjir <i>Floods</i>	Banjir Bandang <i>Flash Floods</i>	Kekeringan <i>Drought</i>	Kebakaran Hutan dan Lahan <i>Forest and Land Fires</i>
(1)	(6)	(7)	(8)	(9)
Tamansari	-	-	-	-
Citarum	-	-	-	-
Cihapit	-	-	-	-
Kecamatan Bandung Wetan	-	-	-	-

Lanjutan Tabel/*Continued Table* 4.4.3

Kelurahan <i>Village</i>	Angin Puyuh/ Puting Beliung/ Topan <i>Tornado/Typhoon</i>	Gelombang Pasang Tidal Wave	Abrasi <i>Abrasion</i>
(1)	(1-)	(11)	(12)
Tamansari	-	-	-
Citarum	-	-	-
Cihapit	-	-	-
Kecamatan Bandung Wetan	-	-	-

Catatan/*Note*: ...

Sumber/*Source*: BPS, Pendataan Potensi Desa (Podes) 2021/*BPS-Statistics Indonesia, Village Potential Data Collecting 2021*

Tabel 4.4.4
Table

Keberadaan Fasilitas/Upaya Antisipasi/Mitigasi Bencana Alam Menurut Kelurahan di Kecamatan Bandung Wetan, 2021
Existence of Facilities/Efforts for Anticipation/Mitigation of Natural Disasters by Villages by Villages in Bandung Wetan Subdistrict, 2021

Kelurahan <i>Village</i>	Sistem Peringatan Dini Bencana Alam <i>Natural Disaster Early Warning System</i>	Sistem Peringatan Dini Khusus Tsunami <i>Tsunami Early Warning System</i>	Perlengkapan Keselamatan <i>Safety Equipment</i>
(1)	(2)	(3)	(4)
Tamansari	Tidak Ada	Bukan Wilayah poternsi Tsunami	Tidak Ada
Citarum	Tidak Ada	Bukan Wilayah poternsi Tsunami	Tidak Ada
Cihapit	Tidak Ada	Bukan Wilayah poternsi Tsunami	Tidak Ada
Kecamatan Bandung Wetan	Tidak Ada	Bukan Wilayah poternsi Tsunami	Tidak Ada

Lanjutan Tabel/*Continued Table 4.4.4*

Kelurahan <i>Village</i>	Rambu-Rambu dan Jalur Evakuasi Bencana <i>Sign and Evacuation Route</i>	Pembuatan, Perawatan, atau Normalisasi: Sungai, Kanal, Tanggul, Parit, Drainase, Waduk, Pantai, dll <i>Manufacture, Maintenance, or Normalization: Rivers, Canals, Embankment, etc</i>
(1)	(5)	(6)
Tamansari	Tidak Ada	Tidak Ada
Citarum	Tidak Ada	Tidak Ada
Cihapit	Tidak Ada	Tidak Ada
Kecamatan Bandung Wetan	Tidak Ada	Tidak Ada

Catatan/*Note*: ...

Sumber/*Source*: BPS, Pendataan Potensi Desa (Podes) 2021/*BPS-Statistics Indonesia, Village Potential Data Collecting 2021*

Tabel 4.4.5
Table

Banyaknya Kelurahan yang Memiliki Kelompok Kegiatan Olahraga Menurut Jenis Olahraga dan Ketersediaan Fasilitas/Lapangan Olahraga di Kecamatan Bandung Wetan, 2021
Number of Villages Having Sport Activities Groups by Type of Sport and Availability of Sport Facilities/Fields in Bandung Wetan Subdistrict, 2021

Jenis Olahraga <i>Type of Sport</i>	Kondisi Fasilitas/Lapangan Olahraga <i>Condition of Sport Facilities/Fields</i>			Tidak Ada Fasilitas/ Lapangan Olahraga <i>No Sport Facilities/ Fields</i>
	Baik	Rusak Sedang	Rusak Parah	
(1)	(2)	(3)	(4)	(5)
Sepak Bola/ <i>Soccer</i>	1	-	-	2
Bola Voli/ <i>Volley Ball</i>	2	-	-	1
Bulu Tangkis/ <i>Badminton</i>	2	-	-	1
Bola Basket/ <i>Basket Ball</i>	2	-	-	1
Tenis Lapangan/ <i>Court Tennis</i>	2	-	-	1
Tenis Meja/ <i>Table Tennis</i>	2	-	-	1
Futsal/ <i>Futsal</i>	1	-	-	2
Renang/ <i>Swimming</i>	-	-	-	3
Bela Diri/ <i>Martial Arts</i>	-	-	-	3
Bilyard/ <i>Billiards</i>	-	-	-	3
Fitnes, Aerobik, dll/ <i>Fitness, Aerobics, etc</i>	1	-	-	2
Lainnya/ <i>Others</i>	-	-	-	3

Catatan/Note: ...

Sumber/Source: BPS, Pendataan Potensi Desa (Podes) 2021/BPS-Statistics Indonesia, Village Potential Data Collecting 2021

Tabel 4.4.6 Jumlah Jemaah Haji Menurut Jenis Kelamin dan Kelurahan di Kecamatan Bandung Wetan, 2021
Table *Number of Haji Pilgrims by sex and Village in Bandung Wetan Subdistrict, 2021*

Kelurahan <i>Village</i>	Jenis Kelamin <i>Gender</i>		Jumlah <i>Total</i>
	Laki-Laki <i>Man</i>	Perempuan <i>Women</i>	
(1)	(2)	(3)	(4)
Tamansari	4	3	7
Citarum	0	0	0
Cihapit	1	1	2
Kecamatan Bandung Wetan	5	4	9

Catatan/Note: ...

Sumber/Source: Kantor Urusan Agama Kecamatan Bandung Wetan

Tabel 4.4.7
Table

Jumlah Nikah, Talak, Cerai dan Rujuk Menurut Kelurahan di Kecamatan Bandung Wetan, 2021
Number of Marriage, Divorce, Divorce and Referral According to Village in Bandung Wetan Subdistrict, 2021

Kelurahan Village	Nikah Married	Talak Divorce	Cerai Divorced	Rujuk Refer
(1)	(2)	(3)	(4)	(5)
Tamansari	298	0	0	2
Citarum	50	0	0	0
Cihapit	63	0	0	0
Kecamatan Bandung Wetan	391	0	0	2

Catatan/Note: ...

Sumber/Source:

Kantor Urusan Agama Kecamatan Bandung Wetan

Tabel 4.4.8 Jumlah Sarana Kegiatan Agama Islam Menurut Kelurahan di Kecamatan Bandung Wetan, 2021
Table *Number of Activity Facilities Islam by Village in Bandung Wetan Subdistrict, 2021*

Kelurahan <i>Village</i>	Ulama <i>Cleric</i>	DKM	Majelis Taklim <i>Taklim Assembly</i>	Perpustakaan Masjid <i>Mosque Library</i>
(1)	(2)	(3)	(4)	(5)
Tamansari	13	39	39	5
Citarum	2	5	5	0
Cihapit	4	8	8	0
Kecamatan Bandung Wetan	19	52	52	5

Catatan/Note: ...

Sumber/Source: BPS, Pendataan Potensi Desa (Podes) 2021/BPS-Statistics Indonesia, Village Potential Data Collecting 2021

**Tabel
Table 4.4.9**

**Jumlah Hewan Kurban Menurut Kelurahan di Kecamatan
Bandung Wetan, 2021**
*Number of Givers and Recipients of Sacrificial Animal by
Village in Bandung Wetan Subdistrict, 2021*

Kelurahan Village	Jenis Hewan Type of Animals			
	Kerbau Buffalo	Sapi Cow	Kambing Goat	Domba Sheep
(1)	(2)	(3)	(4)	(5)
Tamansari	-	*)	-	*)
Citarum	-	*)	-	*)
Cihapit	-	*)	-	*)
Kecamatan Bandung Wetan	0	17	0	36

Catatan/Note: *) hanya ada jumlah se-kecamatan

Sumber/Source: Kantor Urusan Agama Kecamatan Bandung Wetan

Tabel 4.4.10 Jumlah Kelompok Organisasi Menurut Kelurahan di Kecamatan Bandung Wetan, 2021
Table *Number of Organizational Groups By Village in Bandung Wetan SubDistrict, 2021*

Kelurahan <i>Village</i>	Jenis Kelompok Organisasi <i>Type of Organization Group</i>				
	LPM	Karang Taruna <i>Youth Organization</i>	Kesenian Art	Olahraga Sport	Lainnya <i>Other</i>
(1)	(2)	(3)	(4)	(5)	(6)
Tamansari	1	1	0	0	0
Citarum	1	1	0	0	0
Cihapit	1	1	0	0	0
Kecamatan Bandung Wetan	3	3	0	0	0

Catatan/Note:...

Sumber/Source: : Kantor Kecamatan Bandung Wetan

5

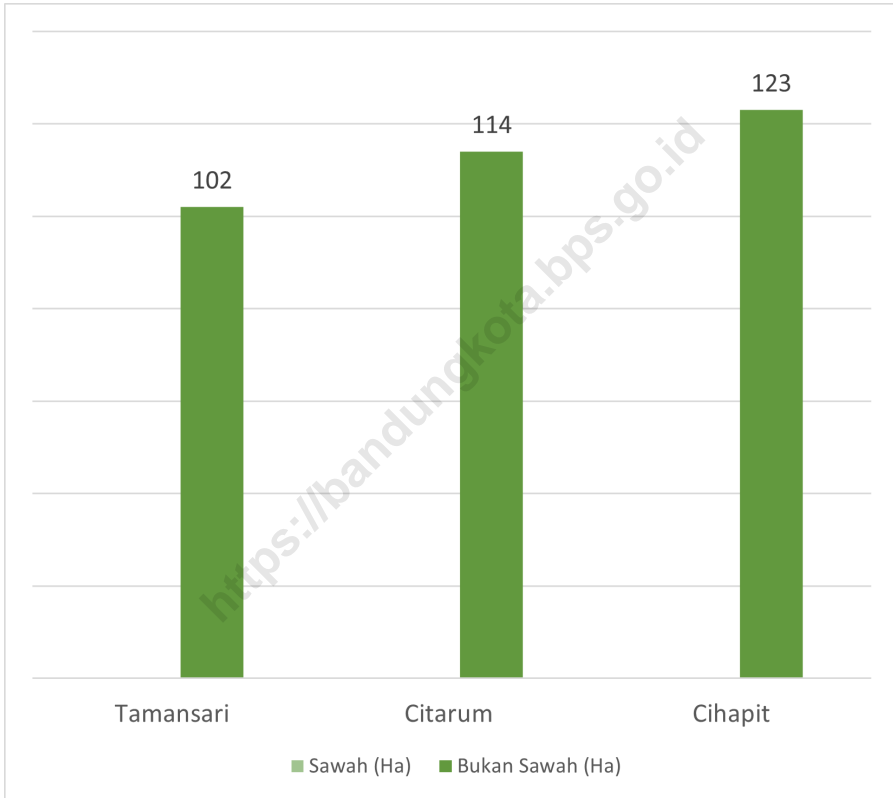
BAB 5 PERTANIAN

Di Kecamatan
Bandung Wetan
tahun **2021**
tidak terdapat Lahan Sawah



Gambar 5.1
Figures

Lahan Sawah dan Bukan Sawah (Ha) per Kelurahan di Kecamatan Bandung Wetan, 2021
Paddy and Non-Paddy Land (Ha) per Village in Bandung Wetan Subdistrict, 2021



Catatan/Note: ...

Sumber/Source: : Kantor Kecamatan Bandung Wetan

<https://bandungkota.bps.go.id>

Tabel 5.1
Table

Luas Panen Tanaman Sayuran dan Buah-buahan Semusim Menurut Jenis Tanaman di Kecamatan Bandung Wetan (ha), 2018-2021
Harvested Area of Seasonal Vegetables and Fruits by Kind of Plant in Bandung Wetan SubDistrict (ha), 2018-2021

Jenis Tanaman Kind of Plants	20121
(1)	(2)
Sayuran/Vegetables:	-
Bawang Merah/Shallots	-
Bawang Putih/Garlic	-
Cabai Besar/Chili/Big Chili	-
Cabai Rawit/Chili/Cayenne Pepper	-
Kentang/Potato	-
Kubis/Cabbage	-

Catatan/Note: ...

Sumber/Source: BPS, Statistik Pertanian Hortikultura SPH-SBS/BPS-Statistics Indonesia, Agricultural Statistic for Horticulture SPH-SBS

Tabel 5.2
Table

Produksi Tanaman Sayuran dan Buah-buahan Semusim Menurut Jenis tanaman di Kecamatan Bandung Wetan (kuintal), 2018-2021
Production of Seasonal Vegetables and Fruits by Kind of Plant in Bandung Wetan Subdistrict (quintal), 2018-2021

Jenis Tanaman <i>Kind of Plants</i>	2021
(1)	(2)
Sayuran/Vegetables:	-
Bawang Merah/Shallots	-
Bawang Putih/Garlic	-
Cabai Besar/Chili/Big Chili	-
Cabai Rawit/Chili/Cayenne Pepper	-
Kentang/Potato	-
Kubis/Cabbage	-

Catatan/Note: ...

Sumber/Source: BPS, Statistik Pertanian Hortikultura SPH-SBS/BPS-Statistics Indonesia, Agricultural Statistic for Horticulture SPH-SBS

Tabel 5.3
Table

**Luas Panen Tanaman Biofarmaka Menurut Jenis Tanaman
di Kecamatan Bandung Wetan (m²), 2018–2021**
**Harvested Area of Medicinal Plants by Kind of Plant in
Bandung Wetan Subdistrict (m²), 2018–2021**

Jenis Tanaman Kind of Plants	2021
(1)	(2)
Jahé/Ginger	-
Kencur/East Indian Galangal	-
Kunyit/Turmeric	-
Laos/Lengkuas/Galanga	-

Catatan/Note: ...

Sumber/Source: BPS, Statistik Pertanian Hortikultura SPH-TBF/BPS-Statistics Indonesia, Agricultural Statistic for Horticulture SPH-TBF

Tabel 5.4
Table

Produksi Tanaman Biofarmaka Menurut Jenis Tanaman di Kecamatan Bandung Wetan (kg), 2018–2021
Production of Medicinal Plants by Kind of Plant in Bandung Wetan Subdistrict (kg), 2018–2021

Jenis Tanaman <i>Kind of Plants</i>	2021
(1)	(2)
Jahe/ <i>Ginger</i>	-
Kencur/ <i>East Indian Galangal</i>	-
Kunyit/ <i>Turmeric</i>	-
Laos/ <i>Lengkuas/Galanga</i>	-

Catatan/Note: ...

Sumber/Source: BPS, Statistik Pertanian Hortikultura SPH-TBF/BPS-Statistics Indonesia, Agricultural Statistic for Horticulture SPH-TBF

Tabel 5.5
Table

Luas Panen Tanaman Hias Menurut Jenis Tanaman di Kecamatan Bandung Wetan (m²), 2018–2021
Harvested Area of Ornamental Plants by Kind of Plant in Bandung Wetan Subdistrict (m²), 2018–2021

Jenis Tanaman <i>Kind of Plants</i>	2021
(1)	(2)
Anggrek/ <i>Orchid</i>	-
Krisan/ <i>Chrysantemum</i>	-
Mawar/ <i>Rose</i>	-
Sedap Malam/ <i>Tuberose</i>	-

Catatan/Note: ...

Sumber/Source: BPS, Statistik Pertanian Hortikultura SPH-TH/BPS-Statistics Indonesia, *Agricultural Statistik for Horticulture SPH-TH*

Tabel 5.6 **Produksi Tanaman Hias Menurut Jenis Tanaman di Kecamatan Bandung Wetan (tangkai), 2018–2021**
Table **Production of Ornamental Plants by Kind of Plant in Bandung Wetan Subdistrict (stalks), 2018–2021**

Jenis Tanaman <i>Kind of Plants</i>	2021
(1)	(2)
Anggrek/ <i>Orchid</i>	-
Krisan/ <i>Chrysantemum</i>	-
Mawar/ <i>Rose</i>	-
Sedap Malam/ <i>Tuberose</i>	-

Catatan/Note: ...

Sumber/Source: BPS, Statistik Pertanian Hortikultura SPH-TH/BPS-Statistics Indonesia, Agricultural Statistik for Horticulture SPH-TH

Tabel 5.7
Table

Produksi Buah-Buahan dan Sayuran Tahunan Menurut Jenis Tanaman di Kecamatan Bandung Wetan (kuintal), 2018–2021
Production of Annual Fruits and Vegetables by Kind of Plant in Bandung Wetan Subdistrict (quintal), 2018–2021

Jenis Tanaman <i>Kind of Plants</i>	2021
(1)	(2)
Buah–Buahan/<i>Fruits:</i>	-
Durian/ <i>Durian</i>	-
Jeruk Siam/Kepron/ <i>Orange/Tangerine</i>	-
Mangga/ <i>Mango</i>	-
Pepaya/ <i>Papaya</i>	-
Pisang/ <i>Banana</i>	-
Salak/ <i>Snakefruit</i>	-
Sayuran/<i>Vegetables:</i>	-

Catatan/*Note:* ...

Sumber/*Source:* BPS, Statistik Pertanian Hortikultura SPH-BST/*BPS-Statistics Indonesia, Agricultural Statistic for Horticulture SPH-BST*

Tabel
Table 5.8

Lahan Sawah dan Bukan Sawah (Ha) per Kelurahan di Kecamatan Bandung Wetan , 2021
Paddy and Non-Paddy Land (Ha) per Village in Bandung Wetan Subdistrict, 2021

<i>Kelurahan Village</i>	<i>Sawah (Ha) Ricefield</i>	<i>Bukan Sawah (Ha) Not aFile</i>
(1)	(2)	(3)
Tamansari	0	102
Citarum	0	114
Cihapit	0	123
Jumlah	0	339

Catatan/Note:...

Sumber/Source: : Kantor Kecamatan Bandung Wetan

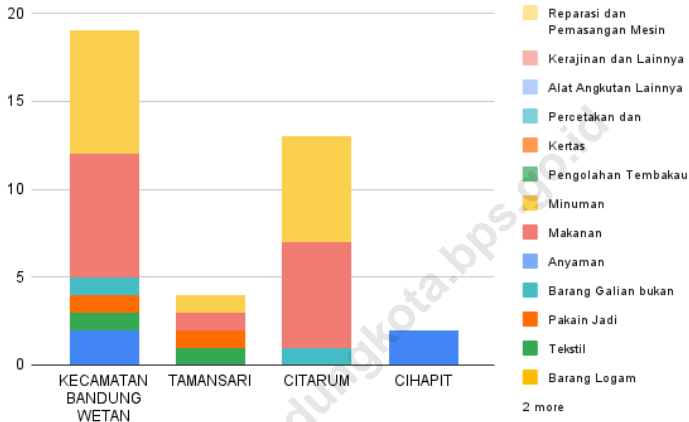
Jumlah Industri Mikro dan Kecil di
Kecamatan Bandung Wetan 2021

19 unit



Gambar 6.1
Figures

Jumlah Industri Micro dan Kecil Menurut Kelurahan di Kecamatan Bandung Wetan, 2021
Number of Micro and Small Industries by Village in Bandung Wetan SubDistrict, 2021



Catatan/Note:...

Sumber/Source:

: BPS, Pendataan Potensi Desa (Podes) 2021/BPS-Statistics Indonesia, Village Potential Data Collecting 2021

<https://bandungkota.bps.go.id>

Tabel
Table 6.1

Jumlah Industri Mikro dan Kecil Menurut Kelurahan di Kecamatan Bandung Wetan, 2021
Number of Micro and Small Industries by per Village in Bandung Wetan SubDistrict, 2021

Kelurahan <i>Village</i>	Kulit <i>Leather</i>	Furniture <i>Furniture</i>	Barang Logam <i>Metal Item</i>
(1)	(2)	(3)	(4)
Tamansari	-	-	-
Citarum	-	-	-
Cihapit	2	-	-
Bandung Wetan	2	-	-

Lanjutan Tabel/*Continued Table 6.1*

Kelurahan Village	Tekstil Textile	Barang Jadi Finished Goods	Barang Galian Bukan Logam Non Metallic Minerals
(1)	(5)	(6)	(7)
Tamansari	1	1	-
Citarum	-	-	-
Cihapit	-	-	1
Bandung Wetan	1	1	1

Catatan/*Note*:...Sumber/*Source*: : BPS, Pendataan Potensi Desa (Podes) 2021/*BPS-Statistics Indonesia, Village Potential Data Collecting 2021*

Lanjutan Tabel/*Continued Table 6.1*

Kelurahan Village	Anyaman Webbing	Makanan Food	Minuman Drink
(1)	(8)	(9)	(10)
Tamansari	-	1	1
Citarum	-	-	6
Cihapit	-	-	-
Bandung Wetan	-	1	7

Lanjutan Tabel/*Continued Table 6.1*

Kelurahan Village	Pengolahan Tembakau Tobacco Processing	Kertas Paper	Percetakan Dan Reproduksi Printing and Reproduction
(1)	(11)	(12)	(13)
Tamansari	-	-	-
Citarum	-	-	-
Cihapit	-	-	-
Bandung Wetan	-	-	-

Lanjutan Tabel/*Continued Table* 6.1

Kelurahan Village	Alat Angkutan Lainnya Other transport Equipment	Kerajinan Lainnya Other Craft	Reparasi dan Pemasangan Mesin Machine Repair an installation
(1)	(14)	(15)	(16)
Tamansari	-	-	-
Citarum	-	-	-
Cihapit	-	-	-
Bandung Wetan	-	-	-

Catatan/Note: ...

Sumber/Source: BPS, Pendataan Potensi Desa (Podes) 2021/BPS-Statistics Indonesia, Village Potential Data Collecting 2021

<https://bandungkota.bps.go.id>

7

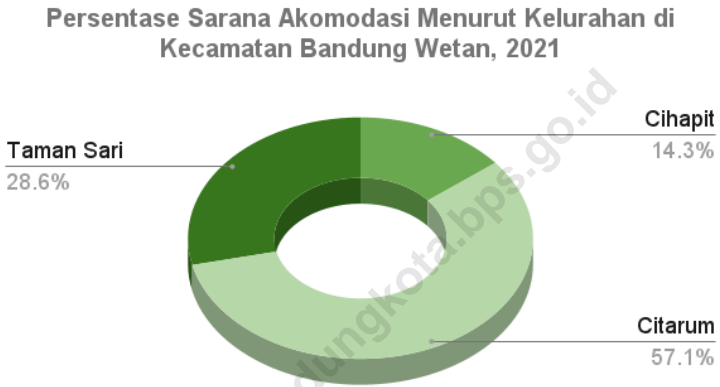
Pariwisata, Transportasi dan Komunikasi

Jumlah Hotel dan Penginapan di Kecamatan
Bandung Wetan 2021



Gambar 7.1
Figures

Persentase Sarana Akomodasi Menurut Kelurahan di Kecamatan Bandung Wetan, 2021
Percentage of Accomodation Facilities by Village in Bandung Wetan Subdistrict, 2021



Catatan/Note:...

Sumber/Source: : Kantor Kecamatan Bandung Wetan

<https://bandungkota.bps.go.id>

7.1 PARIWISATA TOURISM

Tabel 7.1.1 Jumlah Sarana Akomodasi Menurut Kelurahan dan Jenis Akomodasi di Kecamatan Bandung Wetan 2021
Number of Accomodation Facilities by Villages and Type of Accomodation in Bandung Wetan Subdistrict, 2021

Desa/Kelurahan Village/Kelurahan	Hotel Hotel	Penginapan Inn
(1)	(2)	(3)
Tamansari	12	0
Citarum	24	3
Cihapit	6	3
Kecamatan Bandung Wetan	40	6

Catatan/Note: ...

Sumber/Source: BPS, Pendataan Potensi Desa (Podes) 2021/BPS-Statistics Indonesia, Village Potential Data Collecting 2021

7.2 TRANSPORTASI TRANSPORTATION

Tabel 7.2.1 Prasarana dan Sarana Transportasi Antar Kelurahan Menurut Kelurahan di Kecamatan Bandung Wetan, 2021
Table *Inter-Villages Transportation Infrastructure and Facilities by Villages in Bandung Wetan Subdistrict, 2021*

Kelurahan <i>Village</i>	Jenis Prasarana Transportasi <i>Type of Transportation Infrastructure</i>	Keberadaan Angkutan Umum <i>Availability of Public Transportation</i>
(1)	(2)	(3)
Tamansari	Darat	Ada, dengan trayek tetap
Citarum	Darat	Ada, dengan trayek tetap
Cihapit	Darat	Ada, dengan trayek tetap

Catatan/Note: ...

Sumber/Source: BPS, Pendataan Potensi Desa (Podes) 2021/BPS-Statistics Indonesia, Village Potential Data Collecting 2021

Lanjutan Tabel/*Continued Table 7.2.1*

Kelurahan Village	Jenis Permukaan Jalan Darat Terluas Type of The Widest Road Surface	Dapat Dilalui Kendaraan Bermotor Roda 4 atau Lebih Passable by Vehicle with 4 or more Wheels
(1)	(4)	(5)
Tamansari	Aspal/Beton	Sepanjang Tahun
Citarum	Aspal/Beton	Sepanjang Tahun
Cihapit	Aspal/Beton	Sepanjang Tahun

Catatan/Note: ...

Sumber/Source: BPS, Pendataan Potensi Desa (Podes) 2021/BPS-Statistics Indonesia, Village Potential Data Collecting 2021

7.3 KOMUNIKASI COMMUNICATION

Tabel 7.3.1 Keberadaan Kantor Pos/Pos Pembantu/Rumah Pos, Pos Keliling, dan Perusahaan/Agen Jasa Ekspedisi Swasta Menurut Kelurahan di Kecamatan Bandung Wetan, 2021
Number of Post Office/Subsidiary of Post Office, Mobile Portal Service, Private Expedition Service Company by Villages in Bandung Wetan Subdistrict, 2021

Kelurahan <i>Village</i>	Kantor Pos/Pos Pembantu/Rumah Pos <i>Post Office/Subsidiary of Post Office</i>	Pos Keliling <i>Mobile Portal Service</i>	Perusahaan/Agen Jasa Ekspedisi Swasta <i>Private Expedition Service Company</i>
(1)	(2)	(3)	(4)
Tamansari	Beroperasi	Tidak Ada	Beroperasi
Citarum	Beroperasi	Tidak Ada	Beroperasi
Cihapit	Beroperasi	Tidak Ada	Beroperasi

Catatan/Note: ...

Sumber/Source: BPS, Pendataan Potensi Desa (Podes) 2021/BPS-Statistics Indonesia, Village Potential Data Collecting 2021

Tabel 7.3.2
Table

Jumlah Menara Telepon seluler dan Operator Layanan Komunikasi Telepon Seluler Menurut Kelurahan di Kecamatan Bandung Wetan, 2021
Number of Base Transceiver Station (BTS) and Cellular Phone Communication Service Operators by Villages in Bandung Wetan Subdistrict, 2021

Kelurahan Village	Jumlah Menara Telepon seluler Number of Base Transceiver Station (BTS)	Jumlah Operator Layanan Komunikasi Telepon Seluler Cellular Phone Communication Service Operators
(1)	(2)	(3)
Tamansari	1	6
Citarum	5	6
Cihapit	2	6
Bandung Wetan	8	18

Catatan/Note: ...

Sumber/Source: BPS, Pendataan Potensi Desa (Podes) 2021/BPS-Statistics Indonesia, Village Potential Data Collecting 2021

Tabel 7.3.3
Table

Kekuatan Sinyal Telepon Seluler dan Jenis Sinyal Internet Telepon Seluler Menurut Kelurahan di Kecamatan Bandung Wetan, 2021
The Strenght of Cellular Phone Signal by Villages in Bandung Wetan Subdistrict, 2021

Kelurahan <i>Village</i>	Kekuatan Sinyal Telepon Seluler <i>The Strenght of Cellular Phone Signal</i>	Jenis Sinyal Internet Telepon Seluler <i>Type of Cellular Phone Signal</i>
(1)	(2)	(3)
Tamansari	Sangat Kuat	Sangat Kuat
Citarum	Sangat Kuat	Sangat Kuat
Cihapit	Sangat Kuat	Sangat Kuat
Bandung Wetan	Sangat Kua	Sangat Kua

Catatan/Note: ...

Sumber/Source: BPS, Pendataan Potensi Desa (Podes) 2021/BPS-Statistics Indonesia, Village Potential Data Collecting 2021

8

Perbankan, Koperasi, dan Perdagangan

Banking, Cooperative, and Trade

Jumlah Fasilitas Ekonomi di Kecamatan Bandung Wetan 2021

Kelompok
Pertokoan 11



Minimarket, Swalayan,
Supermarket 17



Hotel 42



Pasar dengan Bangunan
Permanen 3



Pasar dengan Bangunan
Semi Permanen 0

Warung
kedai
makan,
minum 236

Restoran 156

Toko Warung
Kelontong 106



Pasar Tanpa Bangunan 0



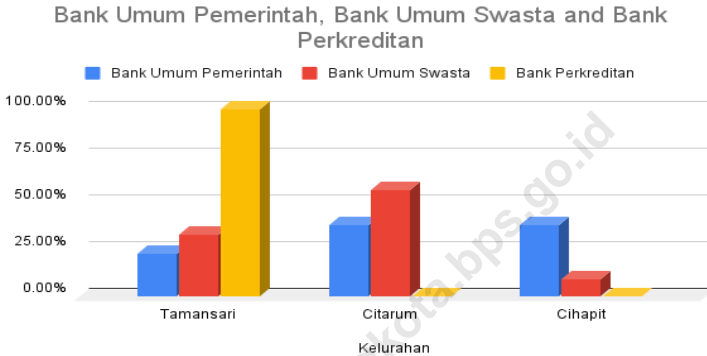
Penginapan
6



Sumber: Servel Potensi Desa 2021
Sumber gambar: freepik.com

Gambar 8.1
Figures

Banyaknya Sarana Lembaga Keuangan Bank Menurut Kelurahan di Kecamatan Bandung Wetan, 2021
Number of Financial Institutions Bank per Village in Bandung Wetan SubDistrict, 2021

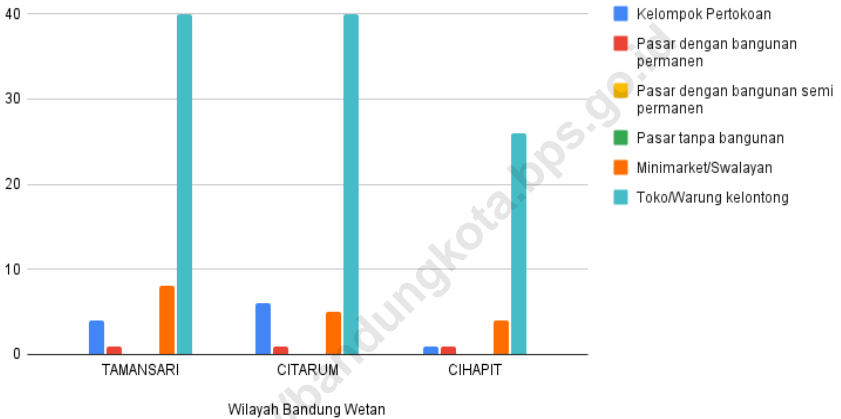


Catatan/Note: ...

Sumber/Source: BPS, Pendataan Potensi Desa (Podes) 2021/BPS-Statistics Indonesia, Village Potential Data Collecting 2021

Gambar 8.2
Figures

Persentase Sarana Perdagangan per Kelurahan di Kecamatan Bandung Wetan Tahun, 2021
Percentage of Trade Facilities Village in Bandung Wetan SubDistrict, 2021



Catatan/Note: ...

Sumber/Source: BPS, Pendataan Potensi Desa (Podes) 2021/BPS-Statistics Indonesia, Village Potential Data Collecting 2021

Tabel 8.1
Table

Banyaknya Sarana Lembaga Keuangan Bank Menurut Kelurahan dan Jenis Bank di Kecamatan Bandung Wetan, 2021
Number of Bank by Village and Type of Bank in Bandung Wetan Subdistrict, 2021

Kelurahan Village	Bank Umum Pemerintah Government Bank	Bank Umum Swasta Private Bank	Bank Perkreditan Rakyat (BPR) Rural Bank
(2)	(3)	(4)	(5)
Tamansari	3	7	1
Citarum	5	12	0
Cihapit	5	2	0
Jumlah	13	21	1

Catatan/Note:

...

Sumber/Source:

BPS, Pendataan Potensi Desa (Podes) 2021/BPS-Statistics Indonesia, Village Potential Data Collecting 2021

Tabel 8.2
Table

Banyaknya Koperasi Aktif Menurut Menurut Kelurahan dan Jenis Koperasi di Kecamatan Bandung Wetan, 2021
Number of Cooperative by Villages and Type of Cooperative in Bandung Wetan Subdistrict, 2021

Kelurahan <i>Village</i>	Koperasi Unit Desa (KUD) <i>Village Cooperative Unit</i>	Koperasi Industri Kecil dan Kerajinan Rakyat (Kopinkra) <i>Small Industry and Citizen Handicraft Cooperative</i>
(2)	(3)	(4)
Tamansari	-	-
Citarum	-	-
Cihapit	-	-
Jumlah/Total	-	-

Lanjutan Tabel/*Continued Table 8.2*

Kelurahan Village	Koperasi Simpan Pinjam (Kospin) Savings and Loan Cooperative	Koperasi Lainnya Other Cooperative
(1)	(4)	(5)
Tamansari	2	-
Citarum	-	-
Cihapit	1	-
Kecamatan Bandung Wetan	3	-

Catatan/Note: ...

Sumber/Source: BPS, Pendataan Potensi Desa (Podes) 2021/BPS-Statistics Indonesia, Village Potential Data Collecting 2021

Tabel
Table 8.3**Banyaknya Sarana Perdagangan Menurut Kelurahan dan Jenis Sarana Perdagangan di Kecamatan Bandung Wetan, 2021****Number of Trade Facilities by Villages and Type of Trade Facilities in Bandung Wetan Subdistrict, 2021**

Desa/Kelurahan <i>Village/Kelurahan</i>	Kelompok Pertokoan <i>Shopping Complex</i>	Pasar dengan Bangunan Permanen <i>Markets in Permanent</i> <i>Building</i>	Pasar dengan Bangunan Semi Permanen <i>Market in Semi</i> <i>Permanent Building</i>
(2)	(3)	(4)	(5)
Tamansari	4	1	-
Citarum	6	1	-
Cihapit	1	1	-
Jumlah	11	3	-

Lanjutan Tabel/*Continued Table 8.3*

Desa/Kelurahan Village/Kelurahan	Pasar tanpa Bangunan Market without Permanent Building	Mini Market/ Swalayan/ Supermarket Mini Market/Swalayan/ Supermarket	Restoran/ Rumah Makan Restaurant/ Food Stall
(1)	(5)	(6)	(7)
Tamansari	-	8	26
Citarum	-	5	64
Cihapit	-	4	32
Kecamatan Bandung Wetan	-	17	122

Catatan/Note: ...

Sumber/Source: BPS, Pendataan Potensi Desa (Podes) 2021/BPS-Statistics Indonesia, Village Potential Data Collecting 2021

<https://bandungkota.bps.go.id>

ST 2023

SENSUS PERTANIAN

BerAKHLAK

Berorientasi Pelayanan Akuntabel Kompeten
HarmonisoyalAdaptifKolaboratif

DATA

MENCERDASKAN BANGSA
-ENLIGHTEN THE NATION-

TANAMAN SUKSES



BADAN PUSAT STATISTIK
KOTA BANDUNG
BPS-Statistics of Bandung Municipality
Jl. Jendral Gatot Subroto No 98 Bandung 40278
Telp/ Fax : (022)7905081
Homepage : <http://www.bandungkota.bps.go.id>
Email bps279@bps.go.id

ISSN 2797-4162



9 772797 416005