

MEDAN BELAWAN DALAM ANGKA 2015



**BADAN PUSAT STATISTIK
KOTA MEDAN**

MEDAN BELAWAN DALAM ANGKA 2015



MEDAN BELAWAN DALAM ANGKA 2015

Katalog BPS : 1102001.1275210
No. Publikasi : 12750.1524

Ukuran buku : 21cm x 15 cm
Jumlah Halaman : xiv + 84

Naskah:

Koordinator Statistik Kecamatan Medan Belawan

Penanggung Jawab:

Kepala BPS Kota Medan

Penyunting:

Seksi Integrasi Pengolahan dan Diseminasi Statistik

Gambar Kulit:

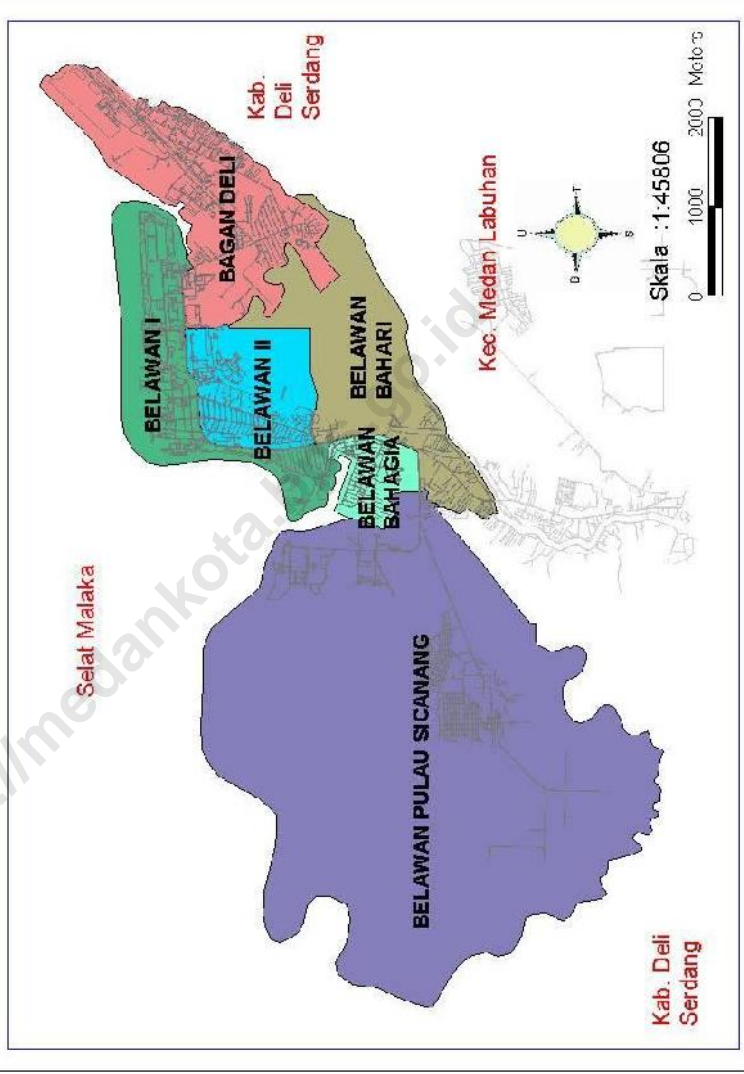
Seksi Integrasi Pengolahan dan Diseminasi Statistik

Diterbitkan:

Badan Pusat Statistik Kota Medan

Boleh dikutip dengan menyebut sumbernya

Peta Kecamatan Medan Belawan



**PEMERINTAH
KOTA MEDAN**



Pengertian Lambang Kota Medan:

- ❑ Suatu perisai terbagi atas 5 bagian yang masing-masing melukiskan 5 bahan pokok terpenting yang diekspor dari Medan yakni; Nenas, Sisal, Teh, Pohon Getah, Kelapa Sawit dan Tembakau
- ❑ Suatu lingkaran yang terdiri dari setangkai padi dan sedahan kapas, masing-masing terdiri dari 17 biji padi dan 8 bunga kapas
- ❑ Suatu bambu runcing yang terletak dibelakang perisai
- ❑ Suatu bintang bambu runcing dan 4 tiang yang menjinjing perisai dan lingkaran tsb dan menghubungkan pita sutera

Arti lambang-lambang yang terdapat pada Logo Kota Medan:

- ❑ 17 Biji padi berarti tanggal 17 dari Hari Proklamasi Kemerdekaan Republik Indonesia
- ❑ 8 Bunga kapas berarti bulan ke-8 dari Tahun Proklamasi Kemerdekaan Republik Indonesia
- ❑ 4 Tiang dan 5 bahagian dari perisai berarti Tahun 45 dari Proklamasi Kemerdekaan Republik Indonesia
- ❑ Satu bambu runcing yang terletak di belakang perisai, adalah lambang perjuangan Kemerdekaan Republik Indonesia, dan lima bahan-bahan pokok yang terpenting di hadapan bambu runcing, berarti kemakmuran serta Keadilan Sosial yang merata ada dihadapan kita.
- ❑ Bintang yang bersinar lima adalah Bintang Nasional yang berarti bahwa hidup penduduk Kota Medan khususnya dan Indonesia

umumnya akan bersinar-sinar, bahagia dan lepas dari kemiskinan dan kemelaratan.

- Lima sinar Bintang, lima bahan-bahan pokok terpenting yang di ekspor dari Medan dan lima bahagian perisai berarti Pancasila, yang menjadi Dasar Negara Republik Indonesia

<http://medankota.bps.go.id>

KATA PENGANTAR

Dengan memanjatkan puji dan syukur ke hadirat Tuhan Yang Maha Esa, kami telah dapat menyelesaikan publikasi "Medan Belawan Dalam Angka Tahun 2015" ini. Usainya penerbitan publikasi ini dimungkinkan berkat adanya bantuan dari Pemerintah Kecamatan Medan Belawan serta instansi pemerintah lainnya.

Kebutuhan akan data statistik semakin meningkat terutama dalam menyambut millenium kedua. Hal tersebut menjadi pendorong bagi kami untuk menyusun publikasi ini. Data yang disajikan bersumber dari data yang terdapat di kantor kecamatan Medan Belawan, kantor kelurahan sekecamatan Medan Belawan serta instansi pemerintah lainnya. Selain itu data yang ada pada publikasi ini merupakan data yang bersumber dari berbagai kegiatan rutin, survei maupun sensus yang diselenggarakan Badan Pusat Statistik di kecamatan Medan Belawan.

Pada kesempatan ini kami mengucapkan banyak terima kasih kepada Camat Medan Belawan atas perhatian dan bantuannya sehingga terbitnya publikasi ini, serta kepada instansi-instansi pemerintah lainnya.

Saran dan kritik demi penyempurnaan publikasi ini di masa yang akan datang sangat kami harapkan dari berbagai pihak.

Akhirnya semoga penyajian data statistik ini dapat membantu memenuhi kebutuhan data bagi pihak-pihak yang memerlukan serta bermanfaat bagi semua pihak.

Medan, Oktober 2015

**Kepala Badan Pusat Statistik
Kota Medan,**



**Darwis Sitorus, S.Si, M.Si
NIP.19650801 198901 1 002**

Daftar Isi

Daftar Isi	Halaman
Peta Kecamatan	iii
Lambang Daerah Kota Medan	iv
Kata Pengantar	vi
Daftar Publikasi BPS Kota Medan Terbitan tahun 2015	Error! Bookmark not defined.
Daftar Isi	vii
Daftar Tabel	viii
Daftar Lampiran	xiii
BAB I Keadaan Geografis	1
BAB II Pemerintahan.....	9
BAB III Penduduk dan Tenaga Kerja	17
BAB IV Sosial	29
BAB V Industri, Energi dan Air Minum	49
BAB VI Ekonomi	55
BAB VII Hotel, Restoran dan Pariwisata	65
BAB VIII Keuangan dan Harga	73
Lampiran	79

Daftar Tabel

Judul Tabel	Halaman
Tabel 1.1 : Letak dan Geografis Kecamatan Medan Belawan Tahun 2014	5
Tabel 1.2 : Luas Wilayah dirinci per Kelurahan di Kecamatan Medan Belawan Tahun 2014	6
Tabel 1.3 : Jarak Kantor Lurah ke Kantor Camat di Kecamatan Medan Belawan Tahun 2014	7
Tabel 1.4 : Daftar Alamat Kantor Kelurahan di Kecamatan Medan Belawan Tahun 2014	8
Tabel 2.1 : Banyaknya Lingkungan dan Blok sensus dirinci menurut Kelurahan di Kecamatan Medan Belawan Tahun 2014.....	13
Tabel 2.2 : Banyaknya Pegawai Negeri Kantor Camat dan Instansi- instansi Pemerintah di Kecamatan Medan Belawan Tahun 2014 (Jiwa)	14
Tabel 2.3 : Banyaknya Pegawai Negeri menurut golongan dirinci menurut Kelurahan di Kecamatan Medan Belawan Tahun 2014(Jiwa)	15
Tabel 2.4 : Banyaknya Pertahanan Sipil menurut Kelurahan di Kecamatan Medan Belawan Tahun 2014	16
Tabel 3.1 : Jumlah penduduk, Luas Kelurahan kepadatan penduduk per Km dirinci menurut Kelurahan di Kecamatan Medan Belawan Tahun 2014	21
Tabel 3.2 : Banyaknya Rumah Tangga, Penduduk dan Rata-rata anggota Rumah Tangga dirinci menurut Kelurahan di Kecamatan Medan Belawan Tahun 2014	22

Tabel 3.3 :	Jumlah Penduduk menurut Jenis Kelamin dirinci menurut Kelurahan di Kecamatan Medan Belawan Tahun 2014	22 <u>3</u>
Tabel 3.4 :	Jumlah Penduduk Menurut Kelompok Umur & Jenis Kelamin Di Kecamatan Medan Belawan Tahun 2014	24
Tabel 3.5 :	Banyaknya Mutasi dan Mutandis penduduk menurut kelurahan Di Kecamatan Medan Belawan Tahun 2014	24 <u>5</u>
Tabel 3.6 :	Komposisi Mata Pencaharian Penduduk menurut Kelurahan di Kecamatan Medan Belawan Tahun 2014	26
Tabel 3.7 :	Jumlah Penduduk dirinci Menurut Agama yang Dianut per Kelurahan di Kecamatan Medan Belawan tahun 2014.....	28
Tabel 4.1 :	Jumlah Sekolah PAUD, Taman Kanak-kanak (TK) Negeri, dan Swasta dirinci menurut Kelurahan di Kecamatan Medan Belawan Tahun 2014	34
Tabel 4.2 :	Jumlah Sekolah Dasar Negeri dan Swasta dirinci menurut Kelurahan di Kecamatan Medan Belawan Tahun 2014	35
Tabel 4.3 :	Jumlah murid Sekolah Dasar Negeri dan Swasta diperinci menurut Kelurahan di Kecamatan Medan Belawan Tahun 2014.....	36
Tabel 4.4 :	Jumlah Guru Sekolah Dasar Negeri dan Swasta diperinci menurut Kelurahan di Kecamatan Medan Belawan Tahun 2014.....	37
Tabel 4.5.	Rasio Murid dan Guru Pada Sekolah Dasar Menurut Kelurahan di Kecamatan Medan Belawan Tahun 2014	38
Tabel 4.6 :	Jumlah Sekolah Lanjutan Tingkat Pertama Negeri dan Swasta diperinci menurut Kelurahan di Kecamatan Medan Belawan Tahun 2014	39

Tabel 4.7 :	Jumlah Sekolah Lanjutan Tingkat Atas Negeri dan Swasta diperinci menurut Kelurahan di Kecamatan Medan Belawan Tahun 2014.....	40
Tabel 4.8 :	Banyaknya Rumah Sakit, Puskesmas, BPU dan BKIA diperinci menurut Kelurahan di Kecamatan Medan Belawan Tahun 2014	41
Tabel 4.9 :	Jumlah Posyandu, Dokter dan Bidan yang melayani KB diperinci menurut Kelurahan di Kecamatan Medan Belawan Tahun 2014.....	42
Tabel 4.10 :	Jumlah Pasangan Usia Subur (PUS) yang mempergunakan alat kontrasepsi IUD, Pil, Kondom, Mow/P, Implant dan Suntikan diperinci menurut Kelurahan di Kecamatan Medan Belawan Tahun 2014	43
Tabel 4.11 :	Banyaknya Sarana Ibadah Menurut Kelurahan di Kecamatan Medan Belawan Tahun 201	45
Tabel 4.12 :	Banyaknya Nikah, Talak, Cerai dan Rujuk menurut Kelurahan di Kecamatan Medan Belawan Tahun 2014.....	46
Tabel 4.13 :	Banyaknya Lapangan Olah Raga dirinci menurut jenis Olah Raga per Kelurahan di Kecamatan Medan Belawan Tahun 2014	47
Tabel 5.1 :	Banyaknya Perusahaan Industri Besar, Sedang, Kecil dan Kerajinan Rumah Tangga menurut Kelurahan di Kecamatan Medan Belawan Tahun 2014	53
Tabel 6.1 :	Banyaknya Pasar dan Pertokoan per Kelurahan di Kecamatan Medan Belawan Tahun 2014	59

Tabel 6.2 :	Jumlah Pasar Yang Dikelola Pemerintah, Swasta, dan Tanpa Pengelola di Kecamatan Medan Belawan Tahun 2014.....	60
Tabel 6.3 :	Jumlah SPBU dan Agen Minyak Tanah (Pangkalan) di Kecamatan Medan Belawan Tahun 2014.....	61
Tabel 6.4 :	Banyaknya Bengkel Sepeda Motor dan Mobil menurut Kelurahan di Kecamatan Medan Belawan Tahun 2014	62
Tabel 6.5 :	Banyaknya Tempat Pencucian Mobil (Doorsmer) per Kelurahan di Kecamatan Medan Belawan Tahun 2014	63
Tabel 7.1 :	Jumlah Hotel, Bioskop, Night Club dan Bilyard menurut Kelurahan di Kecamatan Medan Belawan Tahun 2014	69
Tabel 7.2 :	Banyaknya Rumah Makan/Restoran dan Warung Minum per Kelurahan di Kecamatan Medan Belawan Tahun 2014	70
Tabel 7.3 :	Jumlah Panti Pijat, Masseur, Pangkas, Salon dan Praktek Dukun Patah menurut Kelurahan di Kecamatan Medan Belawan Tahun 2014	71
Tabel 7.4 :	Jumlah Tempat Video Game/ play Station dan Penyewaan Kaset Video/ VCD/ DVD menurut Kelurahan di Kecamatan Medan Belawan Tahun 2014	72
Tabel 8.1 :	Banyaknya Lembaga Keuangan menurut Kelurahan di Kecamatan Medan Belawan Tahun 2014.....	76

Daftar Gambar

Judul Gambar	Halaman
Gambar 1.1: Luas Wilayah tiap kelurahan di Kecamatan Medan Belawan tahun 2014 (Km2).....	4
Gambar 2.1 Banyaknya Blok Sensus tiap Kelurahan di Kec. Medan Belawan tahun 2014	12
Gambar 3.1 Jumlah Penduduk Per kelurahan se Kecamatan Medan Belawan tahun 2014	20
Gambar 3.2 Komposisi mata pencarian penduduk di Kecamatan Medan Belawan tahun 2014	20
Gambar 4.1 Banyaknya Rumah sakit, Puskesmas, BPU, BKIA di Kec. Medan Belawan tahun 2014	32
Gambar 4.2 Persentase penggunaan Alat Kontrasepsi pasangan usia subur di kec. Medan Belawan tahun 2014	32
Gambar 5.1 Banyaknya Perusahaan Industri Besar, Sedang, Kecil dan Kerajinan Rumah Tangga di Kecamatan Medan Belawan Tahun 2014.....	52
Gambar 6.1 Banyaknya Pasar dan pertokoan per kelurahan di Kec. Medan Belawan tahun 2014	58
Gambar 7.1 Banyaknya Hotel, Restoran, dan Warung Makan / Minum di Kecamatan Medan Belawan tahun 2014	68

Daftar Lampiran

Judul Lampiran	Halaman
Daftar 1: Nama Camat dan Lamanya menjabat di Kecamatan Medan Belawan sejak Tahun 1974 s/d sekarang	81
Daftar 2: Nama Lurah dan Lamanya Menjabat menurut Kelurahan di Kecamatan Medan Belawan	82
Daftar 3: Daftar nama dan Alamat Kantor Kelurahan di Kecamatan Medan Belawan Tahun 2014	84

<http://medankota.bps.go.id>

Keadaan Geografis

1

<http://medankota.blogspot.com>

1.1 Letak dan Geografis Kecamatan Medan Belawan Tahun 2014

Kecamatan Medan Belawan berbatasan langsung dengan selat malaka di sebelah utara, kecamatan Medan Labuhan di sebelah selatan, kabupaten Deli Serdang di sebelah barat dan di sebelah timur. Kecamatan Medan Belawan merupakan salah satu kecamatan di Kota Medan yang mempunyai luas sekitar 21,82 km². Jarak kantor kecamatan ke kantor walikota Medan yaitu sekitar 23 km.

1.2. Luas Wilayah dirinci per Kelurahan di Kecamatan Medan Belawan Tahun 2014

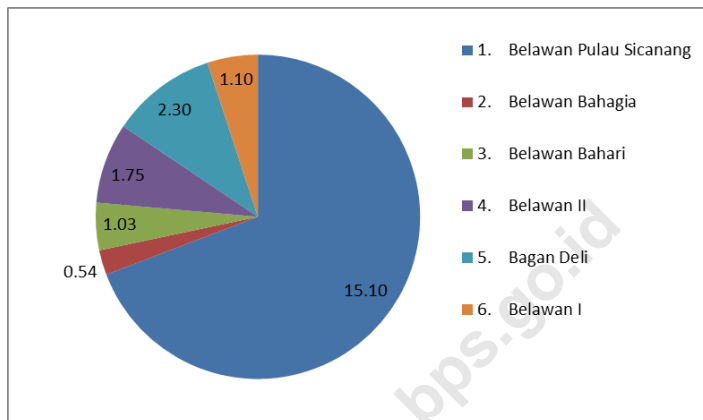
Dari 6 kelurahan di kecamatan Medan Belawan, kelurahan Belawan Pulau Sicanang memiliki luas wilayah yang terluas yaitu sebesar 15,10 km² sedangkan kelurahan Belawan Bahagia mempunyai luas terkecil yakni 0,54 km².

1.3. Jarak Kantor Lurah ke Kantor Camat di Kecamatan Medan Belawan Tahun 2014

Ditinjau dari jarak antara kantor kelurahan dan kantor kecamatan, kantor kelurahan Belawan Pulau Sicanang dan Bagan Deli memiliki jarak terjauh dari kantor kecamatan Medan Belawan yaitu sekitar 3 km sedangkan kantor kelurahan yang terdekat yaitu kelurahan Belawan II.

Keadaan Geografis

Gambar 1.1: Luas Wilayah tiap kelurahan di Kecamatan Medan Belawan, 2014 (Km²)



Sumber : Kantor Camat Medan Belawan

Tabel 1.1 : Letak dan Geografis Kecamatan Medan Belawan, 2014

1. Luas wilayah :	21,82 Km ²
2. Letak diatas permukaan Laut :	3 Meter
3. Terletak antara	
Lintang Utara	: 03 ⁰ - 48 ⁰
Lintang Selatan	:
Bujur Timur	: 98 ⁰ - 42 ⁰
4. Berbatasan dengan	
Sebelah Utara	: Selat Malaka
Sebelah Selatan	: Kec. Medan Labuhan
Sebelah Barat	: Kab. Deli Serdang
Sebelah Timur	: Kab. Deli Serdang
5. Jarak Kantor Camat ke Kantor Walikota Medan :	23 Km.

Sumber : Kantor Camat Medan Belawan.

Tabel 1.2 : Luas Wilayah dirinci per Kelurahan di Kecamatan Medan Belawan, 2014

Kelurahan	Luas (Km ²)	Persentase terhadap Luas Kecamatan (%)
(1)	(2)	(3)
1. Belawan Pulau Sicanang	15,10	69,20
2. Belawan Bahagia	0,54	2,47
3. Belawan Bahari	1,03	4,72
4. Belawan II	1,75	8,02
5. Bagan Deli	2,30	10,54
6. Belawan I	1,10	5,04
Medan Belawan	21,82	100,00

Sumber : Kantor Camat Medan Belawan.

Tabel 1.3 : Jarak Kantor Lurah ke Kantor Camat di Kecamatan Medan Belawan, 2014

Kelurahan	Jarak ke Kantor Camat (Km)
(1)	(2)
1. Belawan Pulau Sicanang	3
2. Belawan Bahagia	1
3. Belawan Bahari	1,5
4. Belawan II	0,5
5. Bagan Deli	3
6. Belawan I	1
Rata-rata	1,67

Sumber : Kantor Lurah se Kecamatan Medan Belawan.

Tabel 1.4 : Daftar Alamat Kantor Kelurahan di Kecamatan Medan Belawan, 2014

Kelurahan	Alamat Kantor Kelurahan & Telp.
(1)	(2)
1. Belawan Pulau Sicanang	Jl. Kelapa RS Kusta
2. Belawan Bahagia	Jl. Terubuk No. 23
3. Belawan Bahari	Jl. Pulau Sinabang
4. Belawan II	Jl. Cianjur Gang VII
5. Bagan Deli	Jl. Besar Bagan Deli
6. Belawan I	Jl. Deli Uni Kampung

Sumber : Kantor Camat Medan Belawan

Pemerintah

<http://medankota.bps>

2

2.1 Pemerintahan Kecamatan Medan Belawan

Kecamatan Medan Belawan yang dipimpin oleh seorang camat, saat ini terdiri dari 6 kelurahan yang terbagi atas 143 lingkungan dan 243 blok sensus.

2.2 Struktur Pegawai Negeri Kecamatan Medan Belawan

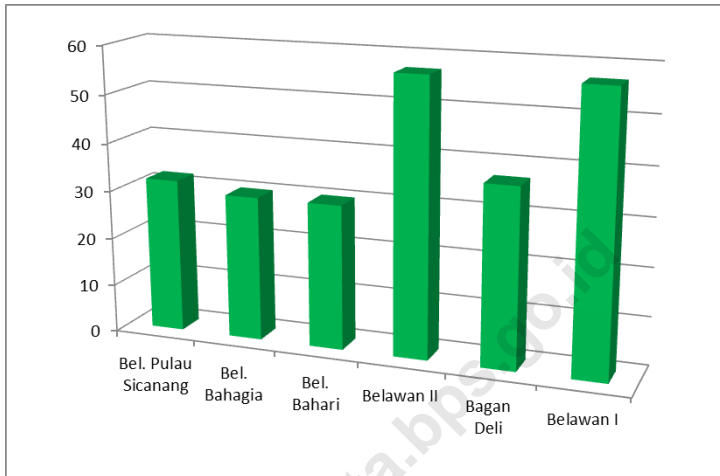
Tahun 2014, kecamatan Medan Belawan memiliki total 145 pegawai negeri yang dialokasikan di Kantor Camat dan Instansi-instansi Pemerintah lainnya dimana alokasi pegawai terbesar ada di puskesmas yakni sebanyak 50 pegawai. Sedangkan alokasi pegawai terkecil terdapat pada pertanian yang hanya berjumlah satu pegawai.

Bila dirinci menurut golongan, dari 145 pegawai negeri di kecamatan Medan Belawan, ternyata sebagian besar pegawai negeri sudah bergolongan III yaitu sebanyak 85 pegawai. Jumlah pegawai negeri paling sedikit berada di kelurahan Belawan Pulau Sicanang dan kelurahan Belawan I.

<http://medankota.bps.go.id>

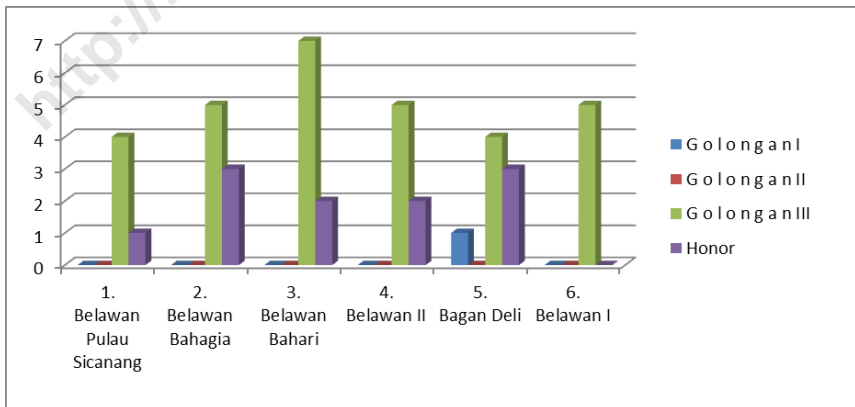
Pemerintahan

Gambar 2.1 Banyaknya Blok Sensus tiap Kelurahan di Kec. Medan Belawan, 2014



Sumber : Kantor Lurah se Kecamatan Medan Belawan

Gambar 2.2 Banyaknya PNS menurut golongan dirinci menurut Kelurahan di Kecamatan Medan Belawan (Jiwa)



Sumber : Kantor Camat Medan Belawan

Tabel 2.1 : Banyaknya Lingkungan dan Blok sensus dirinci menurut Kelurahan di Kecamatan Medan Belawan, 2014

Kelurahan	Jumlah	
	Lingkungan	Blok Sensus
(1)	(2)	(3)
1. Belawan Pulau Sicanang	20	32
2. Belawan Bahagia	20	30
3. Belawan Bahari	13	30
4. Belawan II	44	57
5. Bagan Deli	15	37
6. Belawan I	31	57
Medan Belawan	143	243

Sumber : Kantor Lurah se Kecamatan Medan Belawan dan BPS Kota Medan

Tabel 2.2 : Banyaknya Pegawai Negeri Kantor Camat dan Instansi-instansi Pemerintah di Kecamatan Medan Belawan, 2014 (Jiwa)

Instansi	Golongan					Jumlah
	I	II	III	IV	Honor	
(1)	(2)	(3)	(4)	(5)	(6)	(7)
1. Kantor Camat	0	9	18	1	1	29
2. KUA	0	0	5	0	4	9
3. KSK	0	1	0	0	0	1
4. PPLKB	0	2	4	0	0	6
5. Pertanian	0	0	1	0	0	1
6. PD. Kebersihan	0	1	1	0	0	2
7. Puskesmas	0	18	24	8	0	50
8. Kelurahan	1	0	30	0	11	42
9. Dinas P& K	0	2	2	1	0	5
Medan Belawan	1	33	85	10	16	145

Sumber : Kantor Camat Medan Belawan.

Tabel 2.3 : Banyaknya Pegawai Negeri menurut golongan dirinci menurut Kelurahan di Kecamatan Medan Belawan, 2014(Jiwa)

Kelurahan	Golongan					Jumlah
	I	II	III	IV	Honor	
(1)	(2)	(3)	(4)	(5)	(6)	(7)
1. Belawan Pulau Sicanang	0	0	4	0	1	5
2. Belawan Bahagia	0	0	5	0	3	8
3. Belawan Bahari	0	0	7	0	2	9
4. Belawan II	0	0	5	0	2	7
5. Bagan Deli	1	0	4	0	3	8
6. Belawan I	0	0	5	0	0	5
Medan Belawan	1	0	30	0	11	42

Sumber : Kantor Camat Medan Belawan.

Tabel 2.4 : Banyaknya Pertahanan Sipil menurut Kelurahan di Kecamatan Medan Belawan, 2014

Kelurahan	Jumlah
(1)	(5)
1. Belawan Pulau Sicanang	0
2. Belawan Bahagia	0
3. Belawan Bahari	0
4. Belawan II	0
5. Bagan Deli	0
6. Belawan I	0
Medan Belawan	0

Sumber : Kantor Lurah se Kecamatan Medan Belawan.

**Penduduk
Dan
Tenaga Kerja**

<http://medankota.blogspot.com>



3.1 Jumlah penduduk, Luas Kelurahan, kepadatan penduduk per Km dirinci menurut Kelurahan di Kecamatan Medan Belawan Tahun 2014

Kecamatan Medan Belawan dihuni oleh 98.020 orang penduduk dimana penduduk terbanyak berada di kelurahan Belawan II yakni sebanyak 21.465 orang. Jumlah penduduk terkecil di kelurahan Belawan Sicanang yakni sebanyak 15.081 orang.

Bila dibandingkan antara jumlah penduduk serta luas wilayahnya, maka kelurahan Belawan Bahagia merupakan kelurahan terpadat yaitu 22.604 jiwa tiap km².

3.2 Struktur Penduduk berdasarkan jenis kelamin dan kelompok umur di Kecamatan Medan Belawan Tahun 2014

Jumlah Penduduk kecamatan Medan Belawan sebanyak 98.020 penduduk terdiri dari 48.394 orang laki-laki serta 49.626 orang perempuan. Berdasarkan kelompok umur, distribusi penduduk kecamatan Medan Belawan relatif lebih banyak penduduk usia produktif.

3.3. Status pendidikan Penduduk usia 7-12

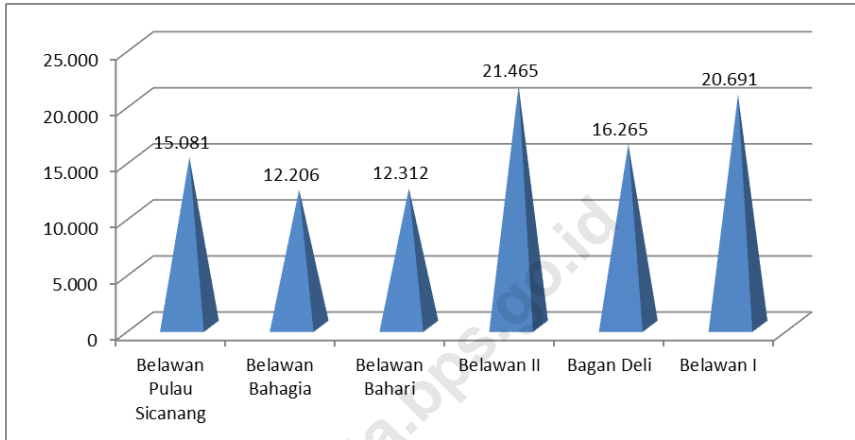
Tahun 2014 di kecamatan Medan Belawan, ternyata tingkat penduduk usia 7-12 tahun yang bersekolah sudah cukup banyak. Tercatat ada sekitar 16.549 penduduk kecamatan Medan Belawan yang bersekolah pada tahun 2014.

3.4 Mutasi dan Mutandis penduduk kecamatan Medan Belawan tahun 2014

Tercatat sebanyak 1.212 penduduk yang lahir sepanjang tahun 2014 di kecamatan Medan Belawan, sedangkan hanya 220 orang yang meninggal. Mobiltas penduduk di kecamatan Medan Belawan ini cukup ramai yakni selama tahun 2014 tercatat 1.314 orang datang dan 616 orang pindah dari kecamatan ini. Sebagian besar warga kecamatan Medan Belawan berprofesi sebagai pedagang.

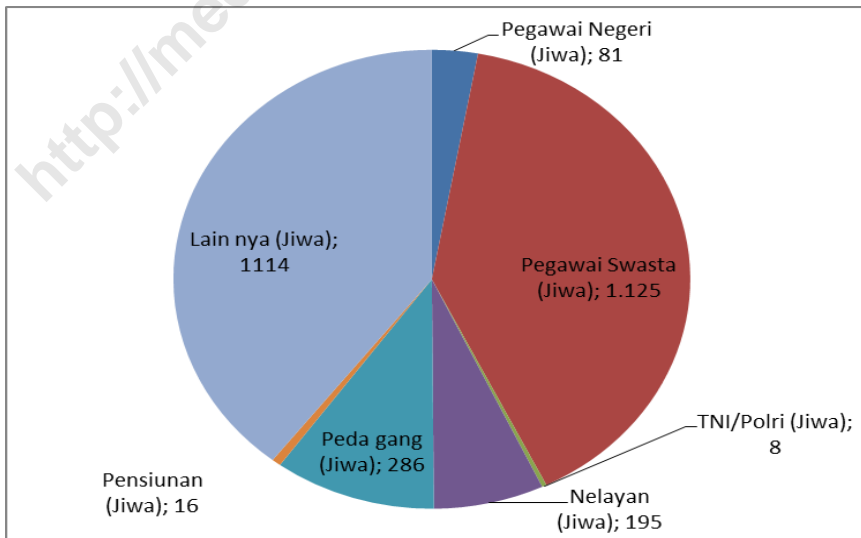
Penduduk dan Tenaga Kerja

Gambar 3.1 Jumlah Penduduk Per kelurahan se Kecamatan Medan Belawan, 2014



Sumber : Badan Pusat Statistik Kota Medan .

Gambar 3.2 Komposisi Mata Pencarian Penduduk di Kecamatan Medan Belawan, 2014



Sumber : Kantor Lurah se Kecamatan Medan Belawan

Tabel 3.1 : Jumlah penduduk, Luas Kelurahan, Kepadatan Penduduk per Km² Dirinci Menurut Kelurahan di Kecamatan Medan Belawan, 2014

Kelurahan	Jumlah Penduduk (Jiwa)	Luas Wilayah (Km ²)	Kepadatan Penduduk Per Km ²
(1)	(2)	(3)	(4)
1. Belawan Pulau Sicanang	15.081	15.10	999
2. Belawan Bahagia	12.206	0.54	22.604
3. Belawan Bahari	12.312	1.03	11.953
4. Belawan II	21.465	1.75	12.266
5. Bagan Deli	16.265	2.30	7.072
6. Belawan I	20.691	1.10	18.810
Medan Belawan	98.020	21.82	4.492

Sumber : Badan Pusat Statistik Kota Medan .

Tabel 3.2 : Banyaknya Rumah Tangga, Penduduk dan Rata-rata anggota Rumah Tangga dirinci menurut Kelurahan di Kecamatan Medan Belawan, 2014

Kelurahan	Banyaknya		Rata-rata anggota RT
	R. Tangga	Penduduk (Jiwa)	
(1)	(2)	(3)	(4)
1. Belawan Pulau Sicanang	3.361	15.081	4,49
2. Belawan Bahagia	2.711	12.206	4,50
3. Belawan Bahari	2.727	12.312	4,52
4. Belawan II	4.920	21.465	4,36
5. Bagan Deli	3.420	16.265	4,76
6. Belawan I	4.553	20.691	4.54
Medan Belawan	21.692	98.020	4,52

Sumber : Badan Pusat Statistik Kota Medan

Tabel 3.3 : Jumlah Penduduk Menurut Jenis Kelamin Dirinci Menurut Kelurahan di Kecamatan Medan Belawan, 2014

(1)	Jenis Kelamin		Jumlah (Jiwa)
	Laki-laki (Jiwa)	Perempuan (Jiwa)	
(1)	(2)	(3)	(4)
1. Belawan Pulau Sicanang	7.475	7.606	15.081
2. Belawan Bahagia	5.985	6.221	12.206
3. Belawan Bahari	6.044	6.268	12.312
4. Belawan II	10.419	11.046	21.465
5. Bagan Deli	8.190	8.075	16.265
6. Belawan I	10.281	10.410	20.691
Medan Belawan	48.394	49.626	98.020

Sumber : Badan Pusat Statistik Kota Medan.

Tabel 3.4 : Jumlah Penduduk Menurut Kelompok Umur & Jenis Kelamin Di Kecamatan Medan Belawan, 2014

Kelompok Umur	Jenis Kelamin		Jumlah (Jiwa)
	Laki-laki (Jiwa)	Perempuan (Jiwa)	
(1)	(2)	(3)	(4)
0-4	4.718	4.523	9.241
05-09	4.438	4.199	8.637
10-14	4.202	4.013	8.215
15-19	4.761	4.960	9.721
20-24	5.435	5.773	11.208
25-29	4.465	4.557	9.022
30-34	3.911	4.072	7.983
35-39	3.596	3.751	7.347
40-44	3.245	3.368	6.613
45-49	2.765	2.883	5.648
50-54	2.317	2.439	4.756
55-59	1.830	1.862	3.692
60-64	1.207	1.248	2.455
65-69	719	840	1.559
70-74	462	595	1.0587
75+	323	543	866
Medan Belawan	48.394	49.626	98.020

Sumber : Badan Pusat Statistik Kota Medan.

Tabel 3.5 : Banyaknya Mutasi dan Mutandis Penduduk menurut Kelurahan di Kecamatan Medan Belawan, 2014

Kelurahan	Lahir (Jiwa)	Mati (Jiwa)	Datang (Jiwa)	Pindah (Jiwa)
(1)	(2)	(3)	(4)	(5)
1. Belawan Pulau Sicanang	170	35	186	102
2. Belawan Bahagia	176	25	178	86
3. Belawan Bahari	185	44	214	74
4. Belawan II	214	36	235	156
5. Bagan Deli	324	42	286	86
6. Belawan I	143	38	215	112
Medan Belawan	1.212	220	1.314	616

Sumber : Kantor Lurah se Kecamatan Medan Belawan.

Tabel 3.6 : Komposisi Mata Pencarian Penduduk menurut Kelurahan di Kecamatan Medan Belawan, 2014

Kelurahan	Pegawai			Petani (Jiwa)
	Negeri (Jiwa)	Swasta (Jiwa)	TNI/Polri (Jiwa)	
(1)	(2)	(3)	(4)	(5)
1. Belawan Pulau Sicanang	81	1.125	8	0
2. Belawan Bahagia	124	856	12	0
3. Belawan Bahari	85	980	15	0
4. Belawan II	252	1865	16	0
5. Bagan Deli	78	948	9	0
6. Belawan I	204	1145	256	0
Medan Belawan	824	6.919	256	0

Sumber : Kantor Lurah se Kecamatan Medan Belawan.

Tabel 3.6 : Lanjutan

Kelurahan	Nelayan (Jiwa)	Peda gang (Jiwa)	Pensiu nan (Jiwa)	Lain nya (Jiwa)
(1)	(6)	(7)	(8)	(9)
1. Belawan Pulau Sicanang	195	286	16	1114
2. Belawan Bahagia	742	486	52	1242
3. Belawan Bahari	756	235	25	1546
4. Belawan II	201	1145	24	1546
5. Bagan Deli	1354	321	26	856
6. Belawan I	1245	824	212	1354
Medan Belawan	4493	3297	355	7968

Sumber : Kantor Lurah se Kecamatan Medan Belawan.

Tabel 3.7 : Jumlah Penduduk dirinci Menurut Agama yang Dianut per Kelurahan di Kecamatan Medan Belawan, 2014

Kelurahan	Islam (Jiwa)	Kristen (Jiwa)	Budha (Jiwa)	Hindu (Jiwa)
(1)	(2)	(3)	(4)	(5)
1. Belawan Pulau Sicanang	10.092	4.598	15	20
2. Belawan Bahagia	8.923	2.527	441	30
3. Belawan Bahari	6.729	4.945	338	7
4. Belawan II	17.959	2.083	871	36
5. Bagan Deli	12.558	3.285	42	9
6. Belawan I	16.708	1.828	1.555	109
Medan Belawan	72.969	19.266	3.262	211

Sumber : Kantor Lurah se Kecamatan Medan Belawan

Sosial

4

<http://medankota.bps.go.id>

4.1 Jumlah Sekolah Negeri dan Swasta di Kecamatan Medan Belawan Tahun 2014

Tercatat ada sejumlah fasilitas pendidikan di kecamatan Medan Belawan yaitu sebanyak 11 TK swasta, 26 SD negeri dan 18 SD swasta, 1 SLTP negeri dan 10 SLTP swasta, 1 SLTA negeri, 4 SMK swasta dan 3 SLTA swasta.

4.2 Jumlah murid dan guru Sekolah Negeri dan Swasta di Kecamatan Medan Belawan Tahun 2014

Tercatat sebanyak 9.642 siswa bersekolah di SD negeri dan 5.272 siswa bersekolah di SD swasta pada tahun 2014 di kecamatan Medan Belawan. Jumlah guru yang mengajar di SD negeri sebanyak 354 orang dan 241 orang guru mengajar di SD swasta di kecamatan Medan Belawan tahun 2014.

4.3 Rumah Sakit, Puskesmas, BPU dan BKIA di Kecamatan Medan Belawan Tahun 2014

Fasilitas kesehatan yang ada di kecamatan Medan Belawan dapat dikatakan masih sedikit namun cukup merata tersebar di setiap kelurahannya.

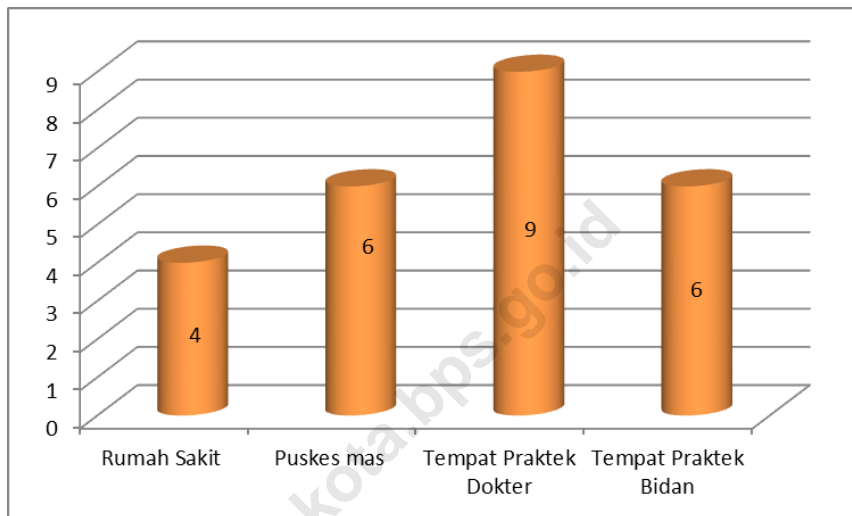
4.4 Posyandu, Dokter dan Bidan yang melayani KB di Kecamatan Medan Belawan Tahun 2014

Tenaga medis yang terdapat di kecamatan Medan Belawan ini sudah cukup tersebar di setiap kelurahan dimana pendistribusiannya disesuaikan dengan kebutuhan tiap-tiap kelurahan. Terdapat sebanyak 80 posyandu, 10 dokter dan 27 bidan di kecamatan Medan Belawan. Penduduk kecamatan Medan Belawan tergolong sudah banyak yang berpartisipasi dalam penekanan angka penduduk. Terlihat dari sejumlah wanita usia subur, lebih dari setengahnya sudah menggunakan alat kontrasepsi.

4.5 Sarana Ibadah dan lapangan olah raga di Kecamatan Medan Belawan Tahun 2014

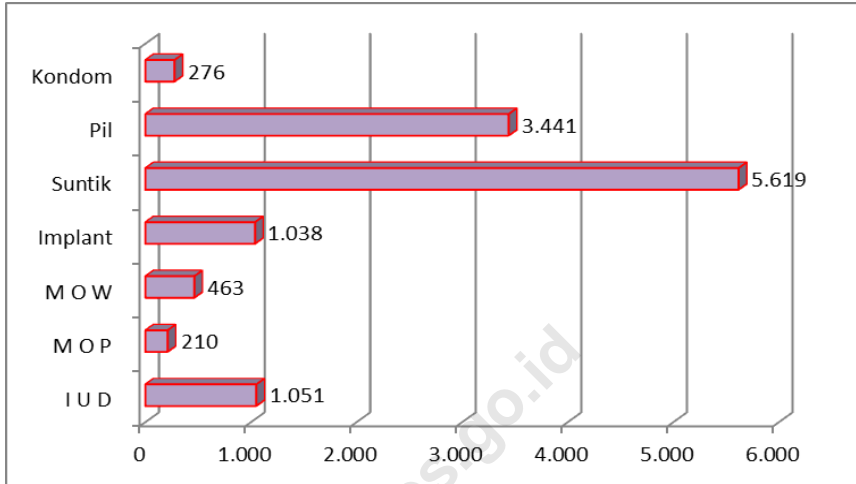
Hampir di setiap kelurahan di kecamatan Medan Belawan ini terdapat sarana ibadah tiap-tiap agama. Sarana olah raga sudah juga cukup tersedia secara merata di kecamatan Medan Belawan walaupun jumlahnya terbatas.

Gambar 4.1 Banyaknya Rumah sakit, Puskesmas, Praktek Dokter, Praktek Bidan di Kec. Medan Belawan, 2014



Sumber : Puskesmas Kecamatan Medan Belawan

Gambar 4.2 Persentase penggunaan Alat Kontrasepsi pasangan usia subur di kec. Medan Belawan, 2014



Sumber : PPLKB Kecamatan Medan Belawan

<http://medankota.bps.go.id>

Tabel 4.1 : Jumlah Sekolah PAUD, Taman Kanak-kanak (TK) Negeri, dan Swasta dirinci menurut Kelurahan di Kecamatan Medan Belawan, 2014

Kelurahan	PAUD	TK Negeri	TK Swasta	Jumlah
(1)	(2)	(2)	(3)	(4)
1. Belawan Pulau Sicanang	1	0	3	4
2. Belawan Bahagia	1	0	1	2
3. Belawan Bahari	1	0	1	2
4. Belawan II	1	0	1	2
5. Bagan Deli	1	0	0	1
6. Belawan I	1	0	5	6
Medan Belawan	6	0	11	18

Sumber : Kantor Lurah se Kecamatan Medan Belawan.

Tabel 4.2 : Jumlah Sekolah Dasar Negeri dan Swasta dirinci menurut Kelurahan di Kecamatan Medan Belawan, 2014

Kelurahan	SD Negeri	SD Swasta	Jumlah
(1)	(2)	(3)	(4)
1. Belawan Pulau Sicanang	8	1	9
2. Belawan Bahagia	3	4	7
3. Belawan Bahari	1	1	2
4. Belawan II	7	1	8
5. Bagan Deli	2	2	4
6. Belawan I	5	9	14
Medan Belawan	26	18	44

Sumber : Kantor Depdikbud Kecamatan Medan Belawan.

Tabel 4.3 : Jumlah murid Sekolah Dasar Negeri dan Swasta diperinci menurut Kelurahan di Kecamatan Medan Belawan, 2014

Kelurahan	SD Negeri (Jiwa)	SD Swasta (Jiwa)	Jumlah (Jiwa)
(1)	(2)	(3)	(4)
1. Belawan Pulau Sicanang	2.108	294	2.402
2. Belawan Bahagia	1.844	916	2.760
3. Belawan Bahari	403	247	650
4. Belawan II	2.490	283	2.773
5. Bagan Deli	1.587	827	2.414
5. Belawan I	1.210	2.705	3.915
Medan Belawan	9.642	5.272	14.914

Sumber : Kantor Depdikbud Kecamatan Medan Belawan.

Tabel 4.4 : Jumlah Guru Sekolah Dasar Negeri dan Swasta diperinci menurut Kelurahan di Kecamatan Medan Belawan, 2014

Kelurahan	SD Negeri (Jiwa)	SD Swasta (Jiwa)	Jumlah (Jiwa)
(1)	(2)	(3)	(4)
1. Belawan Pulau Sicanang	87	12	99
2. Belawan Bahagia	67	14	110
3. Belawan Bahari	16	13	29
4. Belawan II	96	15	111
5. Bagan Deli	27	25	52
5. Belawan I	61	133	194
Medan Belawan	354	241	595

Sumber : Kantor Depdikbud Kecamatan Medan Belawan

Tabel 4.5. Rasio Murid dan Guru Pada Sekolah Dasar Menurut Kelurahan di Kecamatan Medan Belawan, 2014

Kelurahan	Rasio Murid Dan Guru		
	SD Negeri	SD Swasta	SD Negeri dan SD Swasta
(1)	(2)	(3)	(4)
1. Belawan Pulau Sicanang	20	20	40
2. Belawan Bahagia	23	54	76
3. Belawan Bahari	21	16	36
4. Belawan II	21	15	37
5. Bagan Deli	48	27	75
5. Belawan I	16	17	33
Medan Belawan	22	18	40

Sumber : Kantor Depdikbud Kecamatan Medan Belawan.

Tabel 4.6 : Jumlah Sekolah Lanjutan Tingkat Pertama Negeri dan Swasta diperinci menurut Kelurahan di Kecamatan Medan Belawan, 2014

Kelurahan	Negeri	Swasta	Jumlah
(1)	(2)	(3)	(4)
1. Belawan Pulau Sicanang	1	1	2
2. Belawan Bahagia	0	1	1
3. Belawan Bahari	0	1	1
4. Belawan II	0	4	4
5. Bagan Deli	0	0	0
5. Belawan I	0	3	3
Medan Belawan	1	10	11

Sumber : Kantor Depdikbud Kecamatan Medan Belawan

Tabel 4.7 : Jumlah Sekolah Lanjutan Tingkat Atas Negeri dan Swasta diperinci menurut Kelurahan di Kecamatan Medan Belawan, 2014

Kelurahan	Negeri		Swasta		Jumlah
	Keju ruan	Umum	Keju ruan	Umum	
(1)	(2)	(3)	(4)	(5)	(6)
1. Belawan Pulau Sicanang	0	0	0	1	1
2. Belawan Bahagia	0	0	1	1	2
3. Belawan Bahari	0	0	2	0	2
4. Belawan II	0	0	0	1	1
5. Bagan Deli	0	1	0	0	1
5. Belawan I	0	0	1	0	1
Medan Belawan	0	1	4	3	8

Sumber : Kantor Depdikbud Kecamatan Medan Belawan.

Tabel 4.8 : Banyaknya Rumah Sakit, Puskesmas, T. Praktek Dokter dan T. Praktek Bidan diperinci menurut Kelurahan di Kecamatan Medan Belawan, 2014

Kelurahan	Rumah Sakit	Puskesmas	Tempat Praktek Dokter	Tempat Praktek Bidan
(1)	(2)	(3)	(4)	(5)
1. Belawan Pulau Sicanang	1	1	1	1
2. Belawan Bahagia	1	1	2	1
3. Belawan Bahari	0	1	2	1
4. Belawan II	0	2	1	1
5. Bagan Deli	0	1	2	1
6. Belawan I	2	0	1	1
Medan Belawan	4	6	9	6

Sumber : Puskesmas Kecamatan Medan Belawan.

Tabel 4.9 : Jumlah Posyandu, Dokter dan Bidan yang melayani KB diperinci menurut Kelurahan di Kecamatan Medan Belawan, 2014

Kelurahan	Posyandu	Dokter	Bidan
(1)	(2)	(3)	(4)
1. Belawan Pulau Sicanang	14	0	4
2. Belawan Bahagia	13	1	4
3. Belawan Bahari	12	0	3
4. Belawan II	13	3	6
5. Bagan Deli	13	1	4
6. Belawan I	15	5	6
Medan Belawan	80	10	27

Sumber : Puskesmas Kecamatan Medan Belawan.

Tabel 4.10 :Jumlah Pasangan Usia Subur (PUS) yang mempergunakan alat kontrasepsi IUD, Pil, Kondom, Mow/P, Implant dan Suntikan diperinci menurut Kelurahan di Kecamatan Medan Belawan, 2014

Kelurahan	P U S	Alat yang dipakai		
		I U D	M O P	M O W
(1)	(2)	(3)	(4)	(5)
1. Belawan Pulau Sicanang	3.153	89	16	28
2. Belawan Bahagia	1.791	76	29	83
3. Belawan Bahari	2.307	224	26	41
4. Belawan II	3.124	137	51	111
5. Bagan Deli	2.775	56	13	106
6. Belawan I	4.621	469	75	94
Medan Belawan	17.501	1.051	210	463

Sumber : PPLKB Kecamatan Medan Belawan.

Tabel 4.10 : Lanjutan

Kelurahan	Alat yang dipakai			
	Implant	Suntik	Pil	Kondom
(1)	(6)	(7)	(8)	(9)
1. Belawan Pulau Sicanang	230	956	256	62
2. Belawan Bahagia	120	526	653	36
3. Belawan Bahari	265	535	562	35
4. Belawan II	152	965	265	62
5. Bagan Deli	120	1.325	351	36
6. Belawan I	151	1.312	1.354	45
Medan Belawan	1.038	5.619	3.441	276

Sumber : PPLKB Kecamatan Medan Belawan.

Tabel 4.11 : Banyaknya Sarana Ibadah Menurut Kelurahan di Kecamatan Medan Belawan, 2014

Kelurahan	Mesjid	Mushola	Gereja	Klen teng	Jumlah
(1)	(2)	(3)	(4)	(5)	(6)
1. Belawan Pulau Sicanang	6	11	19	0	36
2. Belawan Bahagia	2	5	7	1	15
3. Belawan Bahari	3	10	4	1	18
4. Belawan II	2	9	2	1	29
5. Bagan Deli	2	9	2	0	13
6. Belawan I	8	22	5	1	36
Medan Belawan	26	76	41	4	147

Sumber : KUA Kecamatan Medan Belawan.

Tabel 4.12 : Banyaknya Nikah, Talak, Cerai dan Rujuk menurut Kelurahan di Kecamatan Medan Belawan, 2014

Kelurahan	Nikah	Talak	Cerai	Rujuk
(1)	(2)	(3)	(4)	(5)
1. Belawan Pulau Sicanang	125	0	0	0
2. Belawan Bahagia	142	0	0	0
3. Belawan Bahari	95	0	0	0
4. Belawan II	235	0	0	0
5. Bagan Deli	185	0	0	0
6. Belawan I	224	0	0	0
Medan Belawan	1.006	0	0	0

Sumber : KUA Kecamatan Medan Belawan.

Tabel 4.13 : Banyaknya Lapangan Olah Raga dirinci menurut jenis Olah Raga per Kelurahan di Kecamatan Medan Belawan, 2014

Kelurahan	Banyaknya Lapangan				
	Bola Kaki	Bola Volly	Bulu tangkis	Tenis Meja	Futsal
(1)	(2)	(3)	(4)	(5)	(6)
1. Belawan Pulau Sicanang	1	1	0	0	0
2. Belawan Bahagia	0	1	0	1	0
3. Belawan Bahari	0	1	0	0	0
4. Belawan II	0	1	0	2	0
5. Bagan Deli	1	0	0	1	1
6. Belawan I	1	1	2	5	0
Medan Belawan	3	5	2	9	1

Sumber : Kantor Lurah se Kecamatan Medan Belawan.

Perindustrian Dan Energi

5

<http://medankita.bps.go.id>

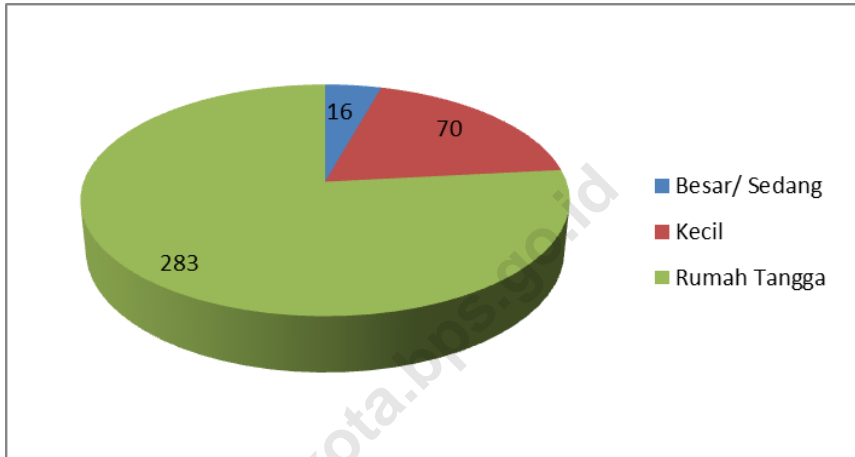
<http://medankota.bps.go.id>

Banyaknya Perusahaan Industri Besar, Sedang, Kecil dan Kerajinan Rumah Tangga di Kecamatan Medan Belawan Tahun 2014

Perusahaan industri di Medan Belawan sudah mulai bermunculan. Perusahaan Industri di Kecamatan Medan Belawan lebih didominasi oleh industri rumah tangga. Tercatat pada tahun 2014 terdapat 16 industri besar sedang, 70 industri kecil dan 283 industri rumah tangga di kecamatan Medan Belawan.

<http://medankota.bps.go.id>

Gambar 5.1 Banyaknya Perusahaan Industri Besar, Sedang, Kecil dan Kerajinan Rumah Tangga menurut Kelurahan di Kecamatan Medan Belawan, 2014



Sumber : Kantor Lurah se Kecamatan Medan Belawan

Tabel 5.1 : Banyaknya Perusahaan Industri Besar, Sedang, Kecil dan Kerajinan Rumah Tangga menurut Kelurahan di Kecamatan Medan Belawan, 2014

Kelurahan	Besar/ Sedang	Kecil	Rumah Tangga
(1)	(2)	(3)	(4)
1. Belawan Pulau Sicanang	3	4	47
2. Belawan Bahagia	0	2	42
3. Belawan Bahari	1	27	39
4. Belawan II	1	9	66
5. Bagan Deli	8	15	32
6. Belawan I	3	13	57
Medan Belawan	16	70	283

Sumber : Kantor Lurah se Kecamatan Medan Belawan.

Perdagangan

6

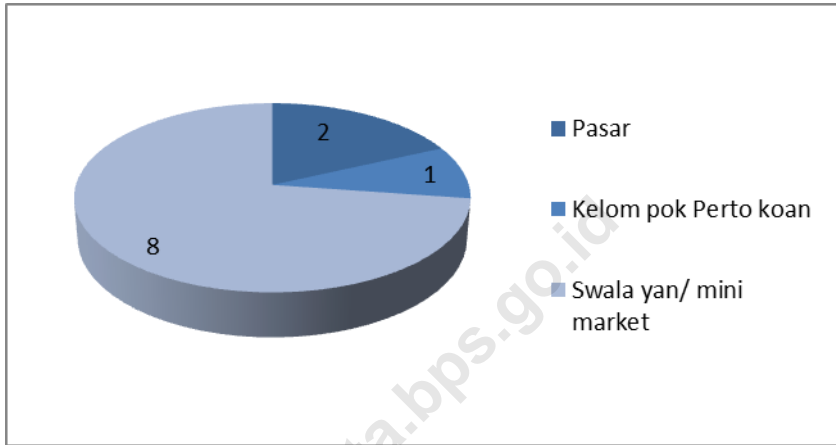
<http://medankota.bps.go.id>

6.1. Ekonomi di Kecamatan Medan Belawan

Sejumlah pasar dan pertokoan belum cukup ramai mendukung kegiatan perekonomian di kecamatan Medan Belawan, diantaranya hanya terdapat 2 pasar, 1 pertokoan dan 8 swalayan. Terdapat 2 SPBU dan 6 agen minyak tanah di kecamatan Medan Belawan. Untuk fasilitas bengkel kendaraan bermotor, bengkel yang ada di kecamatan ini yaitu sebanyak 20 bengkel sepeda motor dan 3 bengkel mobil.

<http://medankota.bps.go.id>

Gambar 6.1 Banyaknya Pasar dan Pertokoan per Kelurahan di Kecamatan Medan Belawan, 2014



Sumber : Kantor Lurah se Kecamatan Medan Belawan

Tabel 6.1 : Banyaknya Pasar dan Pertokoan per Kelurahan di Kecamatan Medan Belawan, 2014

Kelurahan	Pasar	Kelompok Pertokoan	Swalayan/mini market	Mall / Plaza
(1)	(2)	(3)	(4)	(5)
1. Belawan Pulau Sicanang	0	0	0	0
2. Belawan Bahagia	1	0	0	0
3. Belawan Bahari	0	0	1	0
4. Belawan II	1	0	2	0
5. Bagan Deli	0	0	0	0
6. Belawan I	0	1	5	0
Medan Belawan	2	1	8	0

Sumber : Kantor Lurah se Kecamatan Medan Belawan.

Tabel 6.2 : Jumlah Pasar Yang Dikelola Pemerintah, Swasta, dan Tanpa Pengelola di Kecamatan Medan Belawan, 2014

Kelurahan	Pasar dikelola Pemerintah	Pasar dikelola Swasta	Pasar Tanpa Pengelola
(1)	(2)	(3)	(4)
1. Belawan Pulau Sicanang	0	0	0
2. Belawan Bahagia	1	0	0
3. Belawan Bahari	0	0	1
4. Belawan II	1	0	0
5. Bagan Deli	0	0	0
6. Belawan I	0	0	1
Medan Belawan	2	0	2

Sumber : Kantor Lurah se Kecamatan Medan Belawan.

Tabel 6.3 : Jumlah SPBU dan Agen Minyak Tanah (Pangkalan) di Kecamatan Medan Belawan, 2014

Kelurahan	SPBU	Jumlah Agen Minyak Tanah / Gas 3 Kg
(1)	(2)	(3)
1. Belawan Pulau Sicanang	0	1
2. Belawan Bahagia	0	1
3. Belawan Bahari	0	1
4. Belawan II	2	1
5. Bagan Deli	2*)	1
6. Belawan I	0	1
Medan Belawan	4	6

Sumber : Kantor Lurah se Kecamatan Medan Belawan.

*) SPBU AKR/Solar untuk nelayan

Tabel 6.4 : Banyaknya Bengkel Sepeda Motor dan Mobil menurut Kelurahan di Kecamatan Medan Belawan, 2014

Kelurahan	Sepeda Motor	Mobil
(1)	(2)	(3)
1. Belawan Pulau Sicanang	2	0
2. Belawan Bahagia	2	2
3. Belawan Bahari	3	2
4. Belawan II	2	0
5. Bagan Deli	2	0
6. Belawan I	9	1
Medan Belawan	20	3

Sumber : Kantor Lurah se Kecamatan Medan Belawan.

Tabel 6.5 : Banyaknya Tempat Pencucian Mobil (Doorsmer) per Kelurahan di Kecamatan Medan Belawan, 2014

Kelurahan	Banyaknya Doorsmer Mobil	Banyaknya Doorsmer Sepeda motor
(1)	(2)	(3)
1. Belawan Pulau Sicanang	0	3
2. Belawan Bahagia	0	2
3. Belawan Bahari	1	3
4. Belawan II	0	4
5. Bagan Deli	0	2
6. Belawan I	0	4
Medan Belawan	1	18

Sumber : Kantor Lurah se Kecamatan Medan Belawan

**Trasportasi,
Komunikasi,
Dan Pariwisata**

7

<http://medank...>

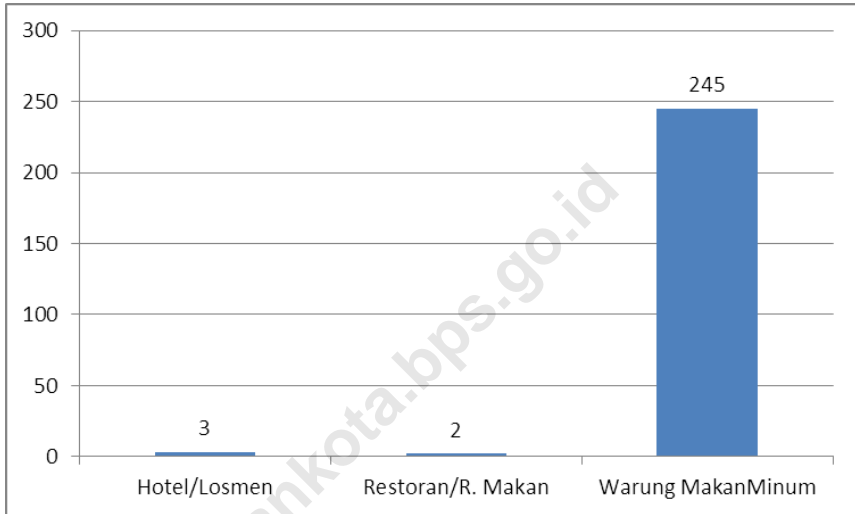
Hotel, restoran dan pariwisata di kecamatan Medan Belawan Tahun 2014

Medan Belawan memiliki beberapa fasilitas pariwisata diantaranya hotel, night club dan bilyard walaupun jumlahnya sangat terbatas. Restoran dan warung makan juga sudah cukup banyak di kecamatan Medan Belawan dan dari semua kelurahan di kecamatan Medan Belawan ini, kelurahan Belawan I memiliki restoran dan rumah makan terbanyak.

<http://medankota.bps.go.id>

Hotel, Restoran, dan Pariwisata

Gambar 7.1 Banyaknya Hotel, Restoran, dan Warung Makan / Minum di Kecamatan Medan Belawan, 2014



Sumber : Kantor Lurah Kecamatan Medan Belawan

Tabel 7.1 : Jumlah Hotel, Bioskop, Night Club dan Bilyard menurut Kelurahan di Kecamatan Medan Belawan, 2014

Kelurahan	Hotel/ Losmen	Bioskop	Night Club/ Karaoke	Bilyard
(1)	(2)	(3)	(4)	(5)
1. Belawan Pulau Sicanang	0	0	0	0
2. Belawan Bahagia	0	0	0	0
3. Belawan Bahari	1	0	0	0
4. Belawan II	1	0	0	0
5. Bagan Deli	0	0	0	3
6. Belawan I	1	0	0	2
Medan Belawan	3	0	2	5

Sumber : Kantor Lurah Kecamatan Medan Belawan.

Tabel 7.2 : Banyaknya Rumah Makan/Restoran dan Warung Minum per Kelurahan di Kecamatan Medan Belawan, 2014

Kelurahan	Restoran/ R.Makan	Warung Makan/ Minum
(1)	(2)	(3)
1. Belawan Pulau Sicanang	0	14
2. Belawan Bahagia	0	18
3. Belawan Bahari	0	25
4. Belawan II	0	86
5. Bagan Deli	0	34
6. Belawan I	2	68
Medan Belawan	2	245

Sumber : Kantor Lurah se Kecamatan Medan Belawan.

Tabel 7.3 : Jumlah Panti Pijat, Masseur, Pangkas, Salon dan Praktek Dukun Patah menurut Kelurahan di Kecamatan Medan Belawan, 2014

Kelurahan	Panti Pijat/ Masseur	Dukun Patah	T.Pangkas	Salon kecantikan
(1)	(2)	(3)	(4)	(5)
1. Belawan Pulau Sicanang	0	0	1	3
2. Belawan Bahagia	0	0	1	3
3. Belawan Bahari	1	0	1	3
4. Belawan II	0	1	3	6
5. Bagan Deli	0	1	1	3
6. Belawan I	2	2	6	8
Medan Belawan	2	4	13	27

Sumber : Kantor Lurah se Kecamatan Medan Belawan.

Tabel 7.4 : Jumlah Tempat Video Game/ play Station dan Penyewaan Kaset Video/ VCD/ DVD menurut Kelurahan di Kecamatan Medan Belawan, 2014

Kelurahan	Video Game/ Play Station	Penyewaan Kaset Video/ VCD/ DVD	Warnet/Game Online
(1)	(2)	(3)	
1. Belawan Pulau Sicanang	2	0	0
2. Belawan Bahagia	1	0	1
3. Belawan Bahari	1	0	1
4. Belawan II	3	0	2
5. Bagan Deli	2	0	0
6. Belawan I	4	0	1
Medan Belawan	13	0	5

Sumber : Kantor Lurah se Kecamatan Medan Belawan.

Keuangan Dan Harga



<http://medankot.com/90/>

Banyaknya Lembaga Keuangan menurut Kelurahan di Kecamatan Medan Belawan Tahun 2014

Ketersediaan fasilitas keuangan untuk menunjang kegiatan ekonomi masyarakat di kecamatan Medan Belawan masih sangat terbatas. Terdapat hanya 4 bank, 1 valas, dan 11 koperasi dan 1 unit pegadaian di kecamatan Medan Belawan tahun 2014.

<http://medankota.bps.go.id>

Tabel 8.1 : Banyaknya Lembaga Keuangan menurut Kelurahan di Kecamatan Medan Belawan, 2014

Kelurahan	BANK	Leasing/ Finance	Valuta Asing
(1)	(2)	(3)	(4)
1. Belawan Pulau Sicanang	0	0	0
2. Belawan Bahagia	0	0	0
3. Belawan Bahari	0	0	0
4. Belawan II	2	0	0
5. Bagan Deli	0	0	0
6. Belawan I	2	0	1
Medan Belawan	4	0	1

Sumber : Kantor Lurah se Kecamatan Medan Belawan.

Tabel 8.1 : Lanjutan

Kelurahan	Koperasi	Pegadaian	Jumlah
(1)	(5)	(6)	(7)
1. Belawan Pulau Sicanang	2	0	2
2. Belawan Bahagia	0	0	0
3. Belawan Bahari	1	0	1
4. Belawan II	2	0	2
5. Bagan Deli	2	0	2
6. Belawan I	4	1	5
Medan Belawan	11	1	12

Sumber : Kantor Lurah se Kecamatan Medan Belawan.

Lampiran

<http://medankota.com>



Daftar 1: Nama Camat dan Lamanya menjabat di Kecamatan Medan Belawan sejak Tahun 1974 s/d sekarang

No.	N a m a	Tahun Masa Jabatan
(1)	(2)	(3)
1.	H. Mahmud Saidin	1974 – 1980
2.	Agus Salim Daulay, BA	1980 – 1982
3.	Drs. Maward1. G	1982 – 1985
4.	Drs. Afifuddin Lubis	1985 – 1987
5.	Drs. Anwar Ritonga	1987 – 1989
6.	Drs. Syahrial Lubis	1989 – 1991
7.	Ahmad husni Nasution, BA	1991 – 1993
8.	H. Abdul Malik Dalimunte, SH	1993 – 1997
9.	Drs. Abdullah Hutasuht	1997 – 1999
10.	Drs. Chandra Ansari	1999 – 1999
11.	Drs. Mansur Usman	1999 – 2004
12.	Pardemean Siregar, SH	2004 – 2007
13.	M. Ridho Fahlevi Lubis, AP, MSI	2007 – 2014
14.	Nasib, S.Sos MSi (Plt)	2014 – 2014
15.	Drs. Syaiful Helmy Nst	2014 – 2014
16.	H.Panangaran Nasution, S.Sos	2014 – 2014
17.	Drs. Andi S.Harahap	2014 - 2014
18.	Drs. Said Chaidir, MSP	2014 – 2015
19.	Rudi Faizal Lubis	2015 - sekarang

Sumber : Kantor Camat Medan Belawan.

Lampiran

Daftar 2: Nama Lurah dan Lamanya Menjabat menurut Kelurahan di Kecamatan Medan Belawan

No	N a m a	Lamanya Menjabat
(1)	(2)	(3)
1.	<u>Belawan Sicanang</u> - Nalo Sinulingga - Beate Barus - Israel Tumanggor - Amat Ngali - Dayat Samosir - H. Effendi Bintara - Erwin - Khoiril Bakti - Baharuddin - M. Yusuf Siregar - Ahmad Fauzi Nastion, S.H - M. Yusuf Siregar - Aidil Yusra – 1971 1971 – 1981 1981 – 1991 1991 – 1999 1999 – 2000 2000 – 2004 2004 – 2006 2006 – 2014 2014 – 2014 2014 – 2014 2014 – 2014 2014 – 2015 2015 - sekarang
2.	<u>Belawan Bahagia</u> - Amat Ngali - Azwar. D - Djuhari - Syamsul A. Nasution, S.STP, MAP - Sahran Siregar, S.Sos - Aji Torof	1998 – 1991 1991 – 2004 2004 – 2014 2014 – 2014 2014 – 2015 2015 - sekarang
3.	<u>Belawan Bahari</u> - Abdul Chalik. BA - Affan Andi - Badrul Akmal - Baginda Siregar - Fahri Matondang - Suharto P. Hasibuan - Mopul - Suryono,BSc Yusrizal Nst	1988 – 1995 1995 – 1999 1997 – 2000 2000 – 2002 2002 – 2002 2002 – 2004 2004 – 2005 2005 – 2015 2015 - sekarang

Daftar 2 : Lanjutan.....

No	N a m a	Lamanya Menjabat
(1)	(4)	(5)
4.	<u>Belawan II</u> - Muhayat - Abbas Negara - Kasdi - Machus Bustam1. BSc - M. Harahap - Khairul Bakti - Aidil Arifin - H. Effendi Bintara - Rudi Asriandy, S.STP -Pajaruddin,S.Sos Sutrisno	1952 – 1969 1969 – 1971 1971 – 1981 1981 – 1986 1986 – 1997 1997 – 2004 2004 – 2005 2005 – 2014 2014 – 2015 2015 – 2015 2015 - sekarang
5.	<u>Bagan Deli</u> - Hasyim Syam - Machus Bustam1. BSc - Syahril Amri - Badrul Akmal - Khairul Bakti - Yose Fery, S.Sos - Irwansyah Lubis, S.H - Saut Sinaga (PLT) - Zainal Abidin	1969 – 1988 1988 – 1997 1997 – 2000 2000 – 2014 2014 – 2014 2014 – 2014 2014 – 2015 2015 - 2015 2015 - sekarang
6.	<u>Belawan I</u> - Baiduzzaman - H. Harunsyah - Slamet - Bilai Efendi - Syaifuddin Hrp - Maulana Hrp - Aisil Yusra - Budy Ansary, S.STP, M.Si -Muhammad H. Jamhur	1945 – 1971 1971 – 1981 1981 – 1995 1995 – 2000 2000 – 2002 2002 – 2004 2004 – 2014 2014 – 2015 2015 – sekarang

Sumber : Kantor Camat Medan Belawan.

Lampiran

Daftar 3: Daftar nama dan Alamat Kantor Kelurahan di Kecamatan Medan Belawan, 2014

Kelurahan	Nama Lurah	Alamat Kantor Kelurahan & Telp.
(1)	(2)	(3)
1. Belawan Pulau Sicanang	Aidil Yusra	Jl. Kelapa RS Kusta
2. Belawan Bahagia	Aji Torof	Jl. Tarubuk No. 23
3. Belawan Bahari	Yusrizal Nst	Jl. Pulau Sinabang
4. Belawan II	Sutrisno	Jl. Cianjur Gang VII
5. Bagan Deli	Zainal Abidin	Jl. Besar Bagan Deli
6. Belawan I	Mhd H. Jamhur	Jl. Deli Uni Kampung

Sumber : Kantor Camat Medan Belawan

DATA

MENCERDASKAN BANGSA



Badan Pusat Statistik Kota Medan

Jl. Gaperta/Brigjend. H. Abdul Manaf Lubis No.311 Helvetia - Medan 20124
Telp. (061) 8449285; Fax. (061) 8449270
Website : medankota.bps.go.id; E-mail : bps1275@bps.go.id