

KECAMATAN KALEDUPA DALAM ANGKA

Kaledupa Subdistrict in Figure

2023



**BADAN PUSAT STATISTIK
KABUPATEN WAKATOBI**
BPS-Statistics Wakatobi Regency

KECAMATAN KALEDUPA DALAM ANGKA

Kaledupa Subdistrict in Figure

2023



**BADAN PUSAT STATISTIK
KABUPATEN WAKATOBI**
BPS-Statistics Wakatobi Regency

KECAMATAN KALEDUPA DALAM ANGKA
Kaledupa Subdistrict in Figure
2023

ISSN: 0852-7660

No. Publikasi/*Publication Number*: 74070.2306

Katalog /*Catalog*: 1102001.7407010

Ukuran Buku/*Book Size*: 14,8 cm x 21 cm

Jumlah Halaman/*Number of Pages*: xxviii + 112 hal/*pages*

Naskah/*Manuscript*:

BPS Kabupaten Wakatobi

BPS-Statistics of Wakatobi Regency

Penyunting/*Editor*:

BPS Kabupaten Wakatobi

BPS-Statistics of Wakatobi Regency

Desain Sampul/*Cover Design*:

BPS Kabupaten Wakatobi

BPS-Statistics of Wakatobi Regency

Ilustrasi Sampul/*Cover Illustration*:

BPS Kabupaten Wakatobi

BPS-Statistics of Wakatobi Regency

Diterbitkan oleh/*Published by*:

©BPS Kabupaten Wakatobi/*BPS-Statistics of Wakatobi Regency*

Dicetak oleh/*Printed by*:

BPS Kabupaten Wakatobi/*BPS-Statistics of Wakatobi Regency*

Dilarang mengumumkan, mendistribusikan, mengomunikasikan, dan/atau menggandakan sebagian atau seluruh isi buku ini untuk tujuan komersil tanpa izin tertulis dari Badan Pusat Statistik Kabupaten Wakatobi.

Prohibited to announce, distribute, communicate, and/or copy part or all of this book for commercial purpose without permission from BPS-Statistics Indonesia of Wakatobi Regency.

TIM PENYUSUN/TEAM MEMBERS

Pengarah/Director

La Ode Ikhsanuddin Hamid, SST., M.Si.

Penanggung Jawab/Persons in Charge

La Ode Ikhsanuddin Hamid, SST., M.Si.

Penyunting/Editor

Sudarmini, S.Si,MM.

Pengolah Data dan Penulis Naskah/Data Processor and Writers

Sayudin, S.Tr.Stat.

Penata Letak/Layout Designer

Mochamad Izza Zulfikar Sya'roni, S.Tr.Stat.

<https://www.obidigital.com/ps-go.id>

KONTRIBUTOR DATA/DATA CONTRIBUTORS

1. Badan Meteorologi Klimatologi dan Geofisika, Stasiun Meteorologi Betombari Baubau/*Meteorological, Climatology, and Geophysical Agency Baubau*
2. Kementerian Agama/*Ministry of Religious Affairs*
3. Kementerian Pendidikan, Kebudayaan, Riset, dan Teknologi/*Ministry of Education, Culture, Research, and Technology*
4. Dinas Kependudukan dan Catatan Sipil Kabupaten Wakatobi/*Population and Civil Registration Office of Wakatobi Regency*
5. Pemerintah Desa Horuo
6. Pemerintah Desa Sombano
7. Pemerintah Kelurahan Lua-Lua
8. Pemerintah Desa Samabahari
9. Pemerintah Kelurahan Ambeua
10. Pemerintah Kelurahan Lagiwae
11. Pemerintah Desa Ollo
12. Pemerintah Kelurahan Buranga
13. Pemerintah Desa Balasuna
14. Pemerintah Desa Mantigola Makmur
15. Pemerintah Desa Balasuna Selatan
16. Pemerintah Desa Ollo Selatan
17. Pemerintah Desa Waduri
18. Pemerintah Desa Lefuto
19. Pemerintah Desa Ambeua Raya
20. Pemerintah Desa Kalimas

KEPALA BPS KABUPATEN WAKATOBI
CHIEF STATISTICIAN OF WAKATOBI REGENCY



La Ode Ikhsanuddin Hamid, SST., M.Si.



KATA PENGANTAR

Puji syukur kehadiran Tuhan Yang Maha Esa yang telah memberikan rahmat dan hidayah-Nya sehingga publikasi “KECAMATAN KALEDUPA DALAM ANGKA TAHUN 2023” yang merupakan publikasi tahunan BPS Kabupaten Wakatobi yang telah diterbitkan sejak terbentuknya Kabupaten Wakatobi dapat terbit tepat waktu tahun ini.

Publikasi ini berisi data dari berbagai bidang dan sektor. Data tersebut sebagian besar bersumber dari Survei Potensi Desa (Podes) yang dikumpulkan BPS Kabupaten Wakatobi pada tahun 2022. Selain itu, data juga bersumber dari kompilasi data di setiap desa/kelurahan.

Publikasi ini diterbitkan dengan maksud dapat membantu para konsumen data BPS Kabupaten Wakatobi dalam membuat berbagai evaluasi, prediksi, dan hal-hal yang berkaitan dengan kebijakan.

Kami menyampaikan terima kasih kepada berbagai pihak yang terlibat dalam penyusunan publikasi ini. Kami menyadari bahwa publikasi ini memiliki banyak kekurangan. Oleh karena itu, dalam rangka penyempurnaan publikasi ini di masa yang akan datang, kritik dan sarang yang membangun senantiasa kami harapkan dari semua pihak.

Wangi-Wangi, September 2023
Kepala BPS Kabupaten Wakatobi

La Ode Ikhsanuddin Hamid, SST., M.Si.



PREFACE

Praise be to God Almighty for the blessings of His Grace and that we were given the opportunity to be able to appositely release “KALEDUPA SUBDISTRICT IN FIGURES 2023” wich is an annual publication published by BPS-Statistics of Wakatobi Regency since the information of Wakatobi Regency.

The publication contains data from various fields and sectors as well as description about important aspects on the related fields. The data were compiled from Podes by BPS-Statistics of Wakatobi Regency in 2022. The data source also collected from each village in each subdistrict.

This publication is published with the intention of helping data consumers in making various evaluations, predictions, and matters relating to policies.

This publication could be released due to the assistance and contributions from all parties who had participated in providing the data or information required. However, this publication has been compiled by giving serious attention as much as possible, still it is realized that some weakness may occur. Suggestions to improve the content are cordially welcome.

*Wangi-Wangi , September 2023
Chief Statistician of Wakatobi Regency*

La Ode Ikhsanuddin Hamid, SST., M.Si.

DAFTAR ISI/CONTENTS

	Halaman <i>Page</i>
Kata Pengantar/ <i>Preface</i>	xii
Daftar Isi/ <i>Contents</i>	xiii
Daftar Tabel/ <i>List of Tables</i>	xv
Daftar Gambar/ <i>List of Figures</i>	xxi
Penjelasan Umum/ <i>Explanatory Notes</i>	xxiii
Daftar Singkatan/ <i>List of Abbreviation</i>	xxv
1. Geografi dan Iklim/ <i>Geography and Climate</i>	1
2. Pemerintahan/ <i>Government</i>	13
3. Penduduk/ <i>Population</i>	23
4. Sosial/ <i>Social</i>	31
5. Pertanian/ <i>Agriculture</i>	61
6. Pariwisata, Transportasi, dan Komunikasi/ <i>Tourism, Transportation, and Communication</i>	81
7. Keuangan Daerah	97

Halaman ini sengaja dikosongkan
This page intentionally left blank

<https://www.katobikab.bps.go.id>

DAFTAR TABEL/LIST OF TABLES

Halaman
Page

1.1	KEADAAN GEOGRAFI	
	GEOGRAPHY CONDITION	
1.1.1	Luas Daerah Menurut Desa/Kelurahan di Kecamatan Kaledupa, 2022 <i>Total Area by Villages/Kelurahan in Kaledupa Subdistrict, 2022.....</i>	6
1.1.2	Jarak ke Ibukota Kecamatan dan Ibukota Kabupaten/Kota Menurut Desa/Kelurahan di Kecamatan Kaledupa (km), 2022 <i>Distance to the Subdistrict Capital and Regency/Municipal Capital by Villages/Kelurahan in Kaledupa Subdistrict (km), 2022</i>	7
1.1.3	Batas Wilayah Desa/Kelurahan di Kecamatan Kaledupa, 2022 <i>Village/Kelurahan Boundaries in Kaledupa Subdistrict, 2022.....</i>	8
1.2	KEADAAN IKLIM	
	CLIMATE CONDITION	
1.2.1	Pengamatan Unsur Iklim Menurut Bulan di Stasiun Betoambari, 2022 <i>Observation of Climate Elements by Month at Betoambari Station, 2022</i>	9
2.1	WILAYAH ADMINISTRATIF	
	ADMINISTRATIVE AREA	
2.1.1	Administrasi Daerah Kecamatan Kaledupa, 2022 <i>Kaledupa Subdistrict Administration, 2022</i>	18
2.1.2	Jumlah Satuan Lingkungan Setempat (SLS) Menurut Desa/Kelurahan di Kecamatan Kaledupa, 2022 <i>Number of Sub Village by Village in Kaledupa Subdistrict, 2022.....</i>	19
2.1.3	Jumlah Sarana Pemerintahan Desa Menurut Desa/ Kelurahan di Kecamatan Kaledupa, 2022 <i>Number of Government Village Facilities by Village in Kaledupa Subdistrict, 2022</i>	20
3.1	Penduduk Menurut Desa/Kelurahan di Kecamatan Kaledupa, 2022 <i>Population by Villages/Kelurahan in Kaledupa Subdistrict, 2022.....</i>	28

3.2	Jumlah Kepala Keluarga Menurut Desa/ Kelurahan di Kecamatan Kaledupa, 2022 <i>Number of Family Heads by Village/Kelurahan in Kaledupa Subdistrict, 2022</i>	30
4.1	PENDIDIKAN EDUCATION	
4.1.1	Banyaknya Desa ¹ /Kelurahan yang Memiliki Fasilitas Sekolah Menurut Tingkat Pendidikan di Kecamatan Kaledupa, 2020–2022 <i>Number of Villages¹/Kelurahan Having Educational Facilities by Educational Level in Kaledupa Subdistrict, 2020–2022</i>	42
4.1.2	Jumlah Sekolah Menurut Tingkat Pendidikan di Kecamatan Kaledupa, 2021/2022 dan 2022/2023 <i>Number of Schools by Educational Level in Kaledupa Subdistrict, 2021/2022 and 2022/2023</i>	43
4.1.3	Jumlah Guru Menurut Tingkat Pendidikan di Kecamatan Kaledupa, 2021/2022 dan 2022/2023 <i>Number of Teachers by Educational Level in Kaledupa Subdistrict, 2021/2022 and 2022/2023</i>	44
4.1.4	Jumlah Murid Menurut Tingkat Pendidikan di Kecamatan Kaledupa, 2021/2022 dan 2022/2023 <i>Number of Pupils by Educational Level in Kaledupa Subdistrict, 2021/2022 and 2022/2023</i>	45
4.1.5	Jumlah Sekolah Dasar(SD) Menurut Desa/ Kelurahan di Kecamatan Kaledupa, 2022 <i>Number of Elementary Schools (SD) by Village/Kelurahan In Kaledupa Subdistrict, 2022</i>	46
4.1.6	Jumlah Madrasah Ibtidaiyah(MI) Menurut Desa/ Kelurahan di Kecamatan Kaledupa, 2022 <i>Number of Madrasah Ibtidaiyah (MI) by Village/Kelurahan In Kaledupa Subdistrict, 2022</i>	47
4.1.7	Jumlah Sekolah Menengah Pertama (SMP) Menurut Desa/Kelurahan di Kecamatan Kaledupa, 2022 <i>Number of Junior High Schools (SMP) by Village/Kelurahan In Kaledupa Subdistrict, 2022</i>	48
4.1.8	Jumlah Madrasah Tsanawiyah (MTs) Menurut Desa/ Kelurahan di Kecamatan Kaledupa, 2022	

	Halaman Page
	49
4.1.9	50
4.1.10	51
4.1.11	52
4.1.12	53
4.1.13	54
4.2	
4.2.1	55
4.2.2	56
4.2.3	

	<i>Number of Health Workers by Village/Kelurahan in Kaledupa Subdistrict, 2022</i>	57
4.2.4	Jumlah Bayi yang Diimunisasi Menurut Desa/Kelurahan dan Jenis Imunisasi di Kecamatan Kaledupa, 2022 <i>Number of Babies Immunized by Village/Kelurahan and Type of Immunization in Kaledupa Subdistrict, 2022</i>	58
4.2.5	Indikator Fertilitas di Kecamatan Kaledupa, 2022 <i>Fertility Indicators in Kaledupa Subdistrict, 2022</i>	59
5.1	HORTIKULTURA HORTICULTURE	
5.1.1	Luas Panen Tanaman Sayuran dan Buah-Buahan Semusim Menurut Jenis Tanaman di Kecamatan Kaledupa (Ha), 2019-2022 <i>Harvested Area of Seasonal Vegetables and Fruits by Kind of Plant in Kaledupa Subdistrict (Ha), 2019-2022</i>	68
5.1.2	Produksi Tanaman Buah-Buahan dan Sayuran Semusim Menurut Jenis Tanaman di Kecamatan Kaledupa (Kuintal), 2019-2022 <i>Production of Fruits and Vegetables by Type of Plant in Kaledupa Subdistrict (Quintal), 2019-2022</i>	69
5.1.3	Luas Panen Tanaman Biofarmaka Menurut Jenis Tanaman di Kecamatan Kaledupa (M ²), 2019-2022 <i>Harvested Area of Medicinal Plants by Type of Plant in Kaledupa Subdistrict (M²), 2019-2022</i>	70
5.1.4	Produksi Tanaman Biofarmaka Menurut Jenis Tanaman di Kecamatan Kaledupa (Kg), 2019-2022 <i>Production of Medicinal Plants by Type of Plant in Kaledupa Subdistrict (Kg), 2019-2022</i>	71
5.1.5	Luas Panen Tanaman Hias Menurut Jenis Tanaman di Kecamatan Kaledupa (M ²), 2019-2022 <i>Harvested Area of Ornamental Plants by Type of Plant in Kaledupa Subdistrict (M²), 2019-2022</i>	72
5.1.6	Produksi Tanaman Hias Menurut Jenis Tanaman di Kecamatan Kaledupa (Tangkai), 2019-2022 <i>Production of Ornamental Plants by Type of Plant in Kaledupa Subdistrict (Stalks), 2019-2022</i>	73

5.1.7	Produksi Tanaman Buah-Buahan dan Sayuran Tahunan Menurut Jenis Tanaman di Kecamatan Kaledupa (Kuintal), 2019-2022 <i>Production of Annual Fruits and Vegetables by Kind of Plant in Kaledupa Subdistrict (Quintal), 2019-2022.....</i>	74
5.2	PERKEBUNAN ESTATE CROPS	
5.2.1	Luas Tanam Tanaman Perkebunan Menurut Jenis Tanaman di Kecamatan Kaledupa (Ha), 2019-2022 <i>Planted Area of Estate Crop by Type of Plant in Kaledupa Subdistrict (Ha), 2019-2022</i>	75
5.2.2	Produksi Tanaman Perkebunan Menurut Jenis Tanaman di Kecamatan Kaledupa (Ton), 2019-2022 <i>Production of Estate Crop by Type of Plant in Kaledupa Subdistrict (Ton), 2019-2022.....</i>	76
5.3	PETERNAKAN LIVESTOCK	
5.3.1	Populasi Ternak dan Unggas Menurut Desa/Kelurahan dan Jenis Ternak di Kecamatan Kaledupa, 2022 <i>Population of Livestock and Poultry by Village/Kelurahan in Kaledupa Subdistrict, 2022</i>	77
5.4	PERIKANAN FISHERY	
5.4.1	Jumlah Peralatan Penangkapan Ikan Menurut Desa/Kelurahan dan Jenis Alat Tangkap di Kecamatan Kaledupa, 2022 <i>Number of Fishing Equipment by Village/Kelurahan and Type of Equipment in Kaledupa Subdistrict, 2022.....</i>	78
5.4.2	Jumlah Fasilitas Penangkapan Ikan Menurut Desa/Kelurahan dan Jenis Fasilitas di Kecamatan Kaledupa, 2022 <i>Number of Fishing Facilities by Village/Kelurahan and Type of Facilities in Kaledupa Subdistrict, 2022.....</i>	79
5.4.3	Jumlah Nelayan Menurut Desa/Kelurahan di Kecamatan Kaledupa, 2022 <i>Number of Fisherman by Village/Kelurahan in Kaledupa Subdistrict, 2022</i>	80
6.1	PARIWISATA TOURISM	

6.1.1	Jumlah Sarana Akomodasi Menurut Desa/Kelurahan dan Jenis Akomodasi di Kecamatan Kaledupa, 2022 <i>Number of Accomodation Facilities by Villages/Kelurahan and Type of Accomodation in Kaledupa Subdistrict, 2022</i>	90
6.2	TRANSPORTASI TRANSPORTATION	
6.2.1	Panjang Jalan Menurut Desa/Kelurahan dan Jenis Jalan di Kecamatan Kaledupa (Meter), 2022 <i>Length of Road by Village/Kelurahan and Type of Road in Kaledupa Subdistrict (Meter), 2022.....</i>	91
6.2.2	Jumlah Kendaraan Menurut Desa/Kelurahan dan Jenis Kendaraan di Kecamatan Kaledupa, 2022 <i>Number of Vehicle by Village/Kelurahan and Type of Vehicle in Kaledupa Subdistrict, 2022</i>	92
6.3	KOMUNIKASI COMMUNICATION	
6.3.1	Jumlah Menara Telepon Seluler dan Operator Layanan Komunikasi Telepon Seluler Menurut Desa/ Kelurahan di Kecamatan Kaledupa, 2022 <i>Number of Base Transceiver Station (BTS) and Cellular Phone Communication Service Operators by Villages/Kelurahan in Kaledupa Subdistrict, 2022</i>	95
7.1	Jumlah Sarana Lembaga Keuangan Bank Menurut Desa/ Kelurahan dan Jenis Bank di Kecamatan Kaledupa, 2022 <i>Number of Bank by Villages/Kelurahan and Type of Bank in Kaledupa Subdistrict, 2022</i>	106
7.2	Banyaknya Koperasi Aktif Menurut Menurut Desa/Kelurahan dan Jenis Koperasi di Kecamatan Kaledupa, 2022 <i>Number of Cooperative by Villages/Kelurahan and Type of Cooperative in Kaledupa Subdistrict, 2022.....</i>	107
7.3	Banyaknya Sarana Perdagangan Menurut Desa/Kelurahan dan Jenis Sarana Perdagangan di Kecamatan Kaledupa, 2022 <i>Number of Trade Facilities by Villages/Kelurahan and Type of Trade Facilities in Kaledupa Subdistrict, 2022.....</i>	109
7.4	Jumlah Wajib Pajak dan Nilai PBB Menurut Desa/ Kelurahan di Kecamatan Kaledupa, 2022	

*Number of Taxpayers and Value of PBB by Village/Kelurahan in
Kaledupa Subdistrict, 2022* 111

<https://wakatobikab.bps.go.id>

Halaman ini sengaja dikosongkan
This page intentionally left blank

<https://www.kab.go.id>

DAFTAR GAMBAR/LIST OF FIGURES

		Halaman Page
1.1	Luas Daerah menurut Desa/Kelurahan (%) di Kecamatan Kaledupa, 2022 <i>Total Area by Village/Kelurahan (%) in Kaledupa Subdistrict, 2022.....</i>	5
2.1	Jumlah Sarana Pemerintahan Desa Menurut Desa/ Kelurahan di Kecamatan Kaledupa, 2022 <i>Number of Government Village Facilities in Kaledupa Subdistrict, 2022.....</i>	17
3.1	Piramida Penduduk Kecamatan Kaledupa, 2022 <i>Population Pyramid of Kaledupa Subdistrict, 2022.....</i>	27
4.1	Jumlah Sekolah Menurut Tingkat Pendidikan di Kecamatan Kaledupa, 2021/2022 dan 2022/2023 <i>Number of Schools by Educational Level in Kaledupa Subdistrict, 2021/2022 and 2022/2023.....</i>	41
5.1	Produksi Tanaman Buah-Buahan dan Sayuran Tahunan Menurut Jenis Tanaman di Kecamatan Kaledupa (Kuintal), 2019-2022 <i>Production of Annual Fruits and Vegetables by Kind of Plant in Kaledupa Subdistrict (Quintal), 2019-2022.....</i>	67
6.1	Jumlah Sarana akomodasi Menurut Desa/Kelurahan dan Jenis Akomodasi di Kecamatan Kaledupa, 2022 <i>Number of Accomodation Facilities by Type of Accomodation in Kaledupa Subdistrict, 2022.....</i>	89
7.1	Jumlah Wajib Pajak dan Nilai PBB Menurut Desa/ Kelurahan di Kecamatan Kaledupa, 2022 <i>Number of Taxpayers and Value of PBB by Village/Kelurahan in Kaledupa Subdistrict, 2022.....</i>	105

Halaman ini sengaja dikosongkan
This page intentionally left blank

<https://www.kab.go.id>

PENJELASAN UMUM/EXPLANATORY NOTES

Tanda-tanda, satuan-satuan, dan lain-lainnya yang digunakan dalam publikasi ini adalah sebagai berikut:

Symbols, measurement units, and acronyms which are used in this publication, are as follows:

1. TANDA-TANDA/SYMBOLS

Data tidak tersedia/ <i>Data not available</i>	: ...
Tidak ada atau nol / <i>Null or zero</i>	: -
Data dapat diabaikan/ <i>Data negligible</i>	: 0
Tanda decimal/ <i>Decimal point</i>	: ,
Data tidak dapat ditampilkan/ <i>Not applicable</i>	: NA
Angka estimasi/ <i>Estimated figures</i>	: e
Angka diperbaiki/ <i>Revised figures</i>	: r
Angka sementara/ <i>Preliminary figures</i>	: x
Angka sangat sementara/ <i>Very preliminary figures</i>	: xx
Angka sangat sangat sementara/ <i>Very very preliminary figures</i>	: xxx

2. SATUAN/UNITS

barel/ <i>barrel</i>	: 158,99 liter/ <i>litres</i> = 1/6,2898 m ³
hektar (ha)/ <i>hectare (ha)</i>	: 10 000 m ²
kilometer (km)/ <i>kilometres (km)</i>	: 1 000 meter/ <i>meters (m)</i>
knot/ <i>knot</i>	: 1,8523 km/jam (<i>km/hour</i>)
kuintal/ <i>quintal</i>	: 100 kg
KWh	: 1 000 Watt hour
MWh	: 1 000 KWh
liter (untuk beras)/ <i>litre (for rice)</i>	: 0,80 kg
MMSCF	: 1/35,3 m ³
metrik ton (m.ton)/ <i>metric ton (m. ton)</i>	: 0,98421 long ton = 1 000 kg
ons/ <i>ounce</i>	: 28,31 gram/ <i>grams</i>
ton	: 1 000 kg

Satuan lain: buah, dus, butir, helai/lembar, kaleng, batang, pulsa, ton kilometer (ton-km), jam, menit, persen (%).

Other units: unit, pack, pieces, sheet, tin, pulse, ton-kilometres(ton-km), hour, minute, percent (%).

Perbedaan angka di belakang koma disebabkan oleh pembulatan angka.

The difference in decimal numbers is caused by rounding.

DAFTAR SINGKATAN/LIST OF ABBREVIATION

SI	: Stasiun Iklim/ <i>Climate Station</i>
SMPK	: Stasiun Meterologi Pertanian Khusus/ <i>Special Agricultural Meteorological Station</i>
t.t	: Tempat tidur/ <i>Bed</i>
BCG	: Bacillus Calmette Guerin
DPT	: Difteri, Pertusis, Tetanus/ <i>Diphtheria, Tetanus, and Pertussis</i>
TT	: Tetanus Toxoid
IOT	: Industri Obat Tradisional/ <i>Traditional Medicine Industry</i>
IKOT	: Industri Kecil Obat Tradisional/ <i>Traditional Medicine Small Industry</i>
Alkes	: Alat kesehatan/ <i>Health Kits</i>
PKRT	: Perbekalan Kesehatan Rumah tangga/ <i>Household Health Logistics</i>
Kompl	: Komplemen/ <i>Complement</i>
IRTP	: Industri Pangan Produksi Rumah Tangga/ <i>Foods Home Industry</i>
PBF	: Pedagang Besar Farmasi/ <i>Pharmacy Whole-seller</i>
GFK	: Gudang Farmasi Kab/Kota/Regency/ <i>Municipality Pharmacy Warehouse</i>
RB	: Rumah Bersalin/ <i>Delivery House</i>
Pustu	: Puskesmas pembantu/ <i>Auxiliary Public Health Center</i>
BP	: Balai Pengobatan/ <i>Polyclinic</i>
TPS	: Tempat Pembuangan Sampah Sementara / <i>landfill</i>
Jamkesmas	: Jaminan kesehatan masyarakat miskin/ <i>Poor public health insurance</i>
PJKMU	: Program Jaminan Kesehatan Masyarakat Umum/ <i>General Public Health Insurance Program</i>
SIUP	: Surat Ijin Usaha Perdagangan/ <i>Trading Permission Letter</i>
TDP	: Tanda Daftar Perusahaan/ <i>Company Registration Identity</i>
API	: Angka Pengenal Importir/ <i>Importer's Identity Number</i>

BAB I

Geografi dan Iklim

Geography and Climate

<https://www.kalibintan.bps.go.id>

PENJELASAN TEKNIS

Tipografi adalah keadaan muka bumi pada suatu kawasan atau daerah. Data topografi bersumber dari kompilasi data administrasi desa/kelurahan.

Data cuaca dan iklim bersumber dari Badan Meteorologi, Klimatologi, dan Geofisika (BMKG) Bau-Bau. Data iklim terdiri dari:

1. suhu udara (°C);
2. kelembapan udara (°C);
3. kecepatan angin (m/det);
4. tekanan udara (°C);
5. jumlah curah hujan (mm);
6. jumlah hari hujan;
7. penyinaran matahari;

TECHNICAL NOTES

Topography is the state of the earth in a certain area or region. Topography statistic are secondary data obtained from administrative compilations statistic of village/urban village.


Climate statistics are secondary data obtained from Meteorological, Climatological, and Geophysical Agency (BMKG) Bau-Bau. Climate statistics consist of:

1. *temperature(°C);*
2. *humidity(°C);*
3. *wind velocity (m/sec);*
4. *wind pressure (°C);*
5. *number of precipitation (mm);*
6. *number of rainy days;*
7. *duration of sunshine;*

<https://wakatobikab.bps.go.id>

Gambar 1.1
Figures

Luas Daerah menurut Desa/Kelurahan (km²) di Kecamatan Kaledupa, 2022
Total Area by Village/Kelurahan (km²) in Kaledupa Subdistrict, 2022



Sumber/Source : BPS, Pendataan Potensi Desa (Podes) 2022 / BPS-Statistics Indonesia, Village Potential Data Collecting 2022

1.1 KEADAAN GEOGRAFI GEOGRAPHY CONDITION

Tabel 1.1.1 Luas Daerah Menurut Desa/Kelurahan di Kecamatan Kaledupa, 2022
Table 1.1.1 Total Area by Villages/Kelurahan in Kaledupa Subdistrict, 2022

Desa/Kelurahan Village/Kelurahan	Luas Total Area (km ² /sq.km)	Persentase terhadap Luas Kecamatan Percentage to Subdistrict Area (%)
(1)	(2)	(3)
Desa Horuo	13,55	31,43
Desa Sombano	9,21	21,36
Kelurahan Lua-lua	0,39	0,90
Desa Sumabahari	0,16	0,37
Kelurahan Ambeua	2,73	6,33
Kelurahan Lagiwae	0,21	0,49
Desa Ollo	2,29	5,31
Kelurahan Buranga	0,65	1,51
Desa Balasuna	0,77	1,79
Desa Mantigola Makmur	0,16	0,37
Desa Balasuna Selatan	2,81	6,52
Desa Ollo Selatan	1,34	3,11
Desa Waduri	0,14	0,32
Desa Lefuto	5,07	11,76
Desa Ambeua Raya	2,88	6,68
Desa Kalimas	0,75	1,74
Kecamatan Kaledupa	43,11	100

Sumber/Source: BPS, Pendataan Potensi Desa (Podes) 2022 / BPS-Statistics Indonesia, Village Potential Data Collecting 2022

Tabel
Table 1.1.2

Jarak ke Ibukota Kecamatan dan Ibukota Kabupaten/Kota Menurut Desa/Kelurahan di Kecamatan Kaledupa (km), 2022
Distance to the Subdistrict Capital and Regency/Municipal Capital by Villages/Kelurahan in Kaledupa Subdistrict (km), 2022

Desa/Kelurahan Village/Kelurahan	Jarak ke Ibukota Kecamatan Distance to Subdistrict Capital (km)	Jarak ke Ibukota Kabupaten/ Kota Distance to Regency/Municipal Capital (km)
(1)	(2)	(3)
Desa Horuo	4,0	36,0
Desa Sombano	6,0	30,0
Kelurahan Lua-lua	0,5	38,0
Desa Sumabahari	0,5	30,0
Kelurahan Ambeua	0,2	31,0
Kelurahan Lagiwae	0,5	33,0
Desa Ollo	2,0	40,0
Kelurahan Buranga	3,5	30,0
Desa Balasuna	3,5	33,0
Desa Mantigola Makmur	6,0	36,0
Desa Balasuna Selatan	4,0	35,5
Desa Ollo Selatan	2,0	32,0
Desa Waduri	3,5	34,0
Desa Lefuto	1,0	35,0
Desa Ambeua Raya	0,5	31,0
Desa Kalimas	0,4	32,5

Sumber/Source: Kompilasi Data Administrasi Desa/Kelurahan / *Compilations of Administrative Data of Village/Urban Village*

Tabel
Table 1.1.3

Batas Wilayah Desa/Kelurahan di Kecamatan Kaledupa, 2022
Village/Kelurahan Boundaries in Kaledupa Subdistrict, 2022

Desa/Kelurahan Village/Kelurahan	Utara North	Selatan South	Timur East	Barat West
(1)	(2)	(3)	(4)	(5)
Desa Horuo	Laut Banda	Horuo	Lefuto	Flores
Desa Sombano	Laut Banda	Lefuto	Horuo	Samabahari
Kelurahan Lua-lua	Laut Banda	Horuo	Ambeua Raya	Lefuto
Desa Samabahari	Laut Banda	Lefuto	Pulau Hoga	Laut Banda
Kelurahan Ambeua	Laut Banda	Horuo	Lagiwae	Ambeua Raya
Kelurahan Lagiwae	Laut Banda	Kalimas	Olo	Kel. Ambeua
Desa Olo	Kalimas	Olo Selatan	Laut Banda	Horuo
Kelurahan Buranga	Waduri	Balasuna	Laut Banda	Olo Selatan
Desa Balasuna	Kel. Buranga	Balasuna Selatan	Laut Banda	Horuo
Desa Mantigola Makmur	Horuo	Laut Flores	Tampara	Laut Flores
Desa Balasuna Selatan	Balasuna	Sandi	Laut Banda	Horuo
Desa Olo Selatan	Olo	Kel. Buranga	Laut Banda	Horuo
Desa Waduri	Laut Banda	Olo Selatan	Kel. Buranga	Kel. Buranga
Desa Lefuto	Samabahari	Kel. Lau-Lua	Kel. Lau-Lua	Sombano
Desa Ambeua Raya	Kel. Ambeua	Kel. Lau-Lua	Laut Banda	Horuo
Desa Kalimas	Kel. Ambeua	Olo	Lagiwae	Horuo

Sumber/Source: Kompilasi Data Administrasi Desa/Kelurahan/Compilations of Administrative Data of Village/Urban Village

1.2 KEADAAN IKLIM CLIMATE CONDITION

Tabel 1.2.1 **Pengamatan Unsur Iklim Menurut Bulan di Stasiun**
Table 1.2.1 **Betoambari, 2022**
Observation of Climate Elements by Month at Betoambari
Station, 2022

Bulan Month	Suhu Udara Temperature (°C)			Kelembapan Udara Humidity (%)		
	Minimum Minimum	Rata-Rata Average	Maksimum Maximum	Minimum Minimum	Rata-Rata Average	Maksimum Maximum
(1)	(2)	(3)	(4)	(5)	(6)	(7)
Januari/January	23,0	27,8	34,4	52,0	82,6	98,0
Februari/February	21,6	26,8	34,2	59,0	86,8	100,0
Maret/March	22,2	27,1	33,2	55,0	87,7	99,0
April/April	21,8	27,3	32,8	58,0	86,1	100,0
Mei/May	22,2	27,2	34,2	51,0	86,5	99,0
Juni/June	21,5	25,7	32,8	59,0	91,4	100,0
Juli/July	21,2	26,6	32,6	43,0	82,0	99,0
Agustus/August	20,8	26,5	33,0	44,0	80,0	100,0
September/September	21,8	26,9	34,4	47,0	82,0	99,0
Oktober/October	23,2	27,3	33,8	54,0	86,5	100,0
November/November	22,8	26,9	33,2	55,0	88,2	100,0
Desember/December	22,4	27,3	33,0	53,0	85,1	100,0

Lanjutan Tabel/Continued Table 1.2.1

Bulan Month	Kecepatan Angin Wind Velocity (m/sec)			Tekanan Udara Atmospheric Pressure (mb)		
	Minimum Minimum	Rata-Rata Average	Maksum Maximum	Minimum Minimum	Rata-Rata Average	Maksimum Maximum
(1)	(8)	(9)	(10)	(11)	(12)	(13)
Januari/January	0,0	3,5	13,0	999,3	1004,8	1009,8
Februari/February	0,0	3,3	16,0	1000,5	1004,3	1009,7
Maret/March	0,0	2,9	16,0	999,9	1004,4	1008,3
April/April	0,0	2,5	12,0	1000,6	1004,6	1008,3
Mei/May	0,0	2,5	13,0	1000,8	1005,2	1011,4
Juni/June	0,0	2,1	10,0	1002,1	1005,6	1008,8
Juli/July	0,0	3,1	12,0	1002,8	1006,0	1008,5
Agustus/August	0,0	3,0	13,0	1002,4	1006,3	1010,3
September/September	0,0	2,8	14,0	1001,5	1006,3	1010,2
Oktober/October	0,0	2,5	12,0	1001,1	1005,0	1013,2
November/November	0,0	2,6	12,0	1000,8	1004,9	1009,0
Desember/December	0,0	3,3	17,0	997,3	1003,4	1008,2

Lanjutan Tabel/Continued Table 1.2.1

Bulan Month	Jumlah Curah Hujan Number of Precipitation (mm)	Jumlah Hari Hujan (hari) Number of Rainy Days (day)	Penyinaran Matahari Duration of Sunshine (%)
(1)	(14)	(15)	(16)
Januari/January	164,4	17	5,5
Februari/February	380,1	20	3,8
Maret/March	291,2	21	4,1
April/April	98,7	13	5,6
Mei/May	177,1	15	4,7
Juni/June	495,1	23	3,2
Juli/July	18,1	8	5,3
Agustus/August	118,9	11	5,7
September/September	62,6	8	5,8
Oktober/October	211,1	20	5,5
November/November	273,8	26	4,0
Desember/December	350,0	22	3,7

Catatan/Note: *Calm* adalah Kecepatan angin kurang dari 1 knots/ *Calm is Wind velocity less than 1 knots*

Sumber/Source: Stasiun Badan Meteorologi Klimatologi dan Geofisika (BMKG) Betoambari Baubau / *Meteorological Climatology and Geophysical Agency of Betoambari Baubau Station*

Halaman ini sengaja dikosongkan
This page intentionally left blank

<https://www.kab.go.id>

BAB II

Pemerintahan

Government

<https://wakaupkab.bps.go.id>

<https://wakatobikab.bps.go.id>

PENJELASAN TEKNIS

Sebagian besar data pemerintahan bersumber dari kompilasi administrasi. Informasi dapat diperoleh dengan mencatat kompilasi administrasi di kantor/kelurahan dan atau melakukan wawancara terhadap kepala desa/kelurahan atau perangkat desa/kelurahan lainnya.

Desa adalah kesatuan masyarakat hukum yang memiliki batas wilayah dan berwenang untuk mengatur dan mengurus kepentingan masyarakat setempat, berdasarkan asal usul dan adat istiadat setempat yang diakui dan dihormati dalam sistem pemerintahan Negara Kesatuan Republik Indonesia (UU No. 6 Tahun 2014 Tentang Desa).

Kelurahan adalah suatu wilayah yang dipimpin oleh seorang lurah sebagai perangkat daerah kabupaten dan atau daerah kota di bawah kecamatan (UU No. 32 Tahun 2004 Tentang Pemerintahan Daerah).

Kantor Desa/Kelurahan adalah bangunan aset desa/kelurahan yang diperuntukan secara khusus untuk kegiatan operasional pemerintahan desa/kelurahan yang tidak dimiliki oleh pribadi.

PKK (Pemberdayaan Kesejahteraan Keluarga) merupakan organisasi masyarakat yang memberdayakan wanita untuk turut berpartisipasi dalam pembangunan Indonesia.

TECHNICAL NOTES

Most of government data are secondary data obtained from administrative compilations statistic of Village/Urban village. Some information are obtained from record or interview with head of Village/Urban village.

Village is unity of legal community who have territorial boundaries and the authority to regulate and manage the interest of local community based on the origin and local customs that are acknowledge and respect within the unitary system of government republic of Indonesia (Law No. 32 Year 2014 about Village).

Kelurahan is an area that is led by a subdistrict head (Lurah) as an apparatus of regency and or city under the Subdistrict (Law No. 32 Year 2004 about local governmental).

Village Office/Urban village Office is village/Urban village asset building that is provided specifically to the operations of Village/ Urban village government and is not owned by person.

PKK is an organization that empowers ladies to join Indonesia development.

Pos Kamling adalah sebuah tempat yang dipakai untuk menjaga keamanan.

Pos Kampling is a place used for maintain security.

Linmas (Perlindungan Masyarakat) adalah warga masyarakat yang disiapkan untuk melaksanakan kegiatan pengamanan bencana, pemeliharaan keamanan dan ketertiban masyarakat.

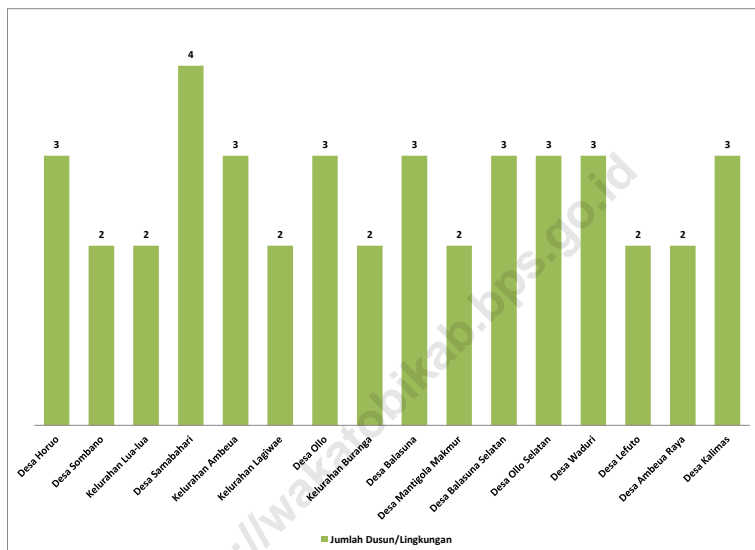
Linmas is a group of local citizen prepared for disaster security, take care of security and local citizen order.

Badan Permusyawaratan Desa (BPD) adalah lembaga permusyawaratan/permufakatan yang merupakan perwujudan demokrasi dalam penyelenggaraan pemerintahan desa sebagai unsur penyelenggara pemerintahan desa. Anggota BPD adalah wakil dari penduduk desa bersangkutan berdasarkan keterwakilan wilayah yang ditetapkan dengan caramusyawarah dan mufakat, terdiri dari ketua RW, pemangku adat, golongan profesi, pemuka agama dan tokoh atau pemuka masyarakat lainnya (Peraturan Pemerintahan No. 72 Tahun 2005).

Village Consultative Board is a consultative/consensus institution which serves as the embodiment of democracy in village governance as an element of village administration. The members of Village Consultative Board are representatives of the resident based on representation of regions defined by deliberation and consensus, consisting of RW, indigenous stakeholders, professional groups, religion leaders and leaders or other community leaders (Regulation of Government No. 72 Year 2005).

Gambar 2.1
Figures

**Jumlah Sarana Pemerintahan Desa Menurut Desa/
Kelurahan di Kecamatan Kaledupa, 2022**
**Number of Government Village Facilities in Kaledupa
Subdistrict, 2022**



Sumber/Source : Kompilasi Data Administrasi Desa/Kelurahan / *Compilations of Administrative Data of Village/
Urban Village*

2.1 WILAYAH ADMINISTRATIF ADMINISTRATIVE AREA

Tabel 2.1.1 **Administrasi Daerah Kecamatan Kaledupa, 2022**
Table **Kaledupa Subdistrict Administration, 2022**

Uraian <i>Description</i>	Keterangan <i>Detail</i>
(1)	(2)
Kecamatan	Kaledupa
Ibukota	Ambeua
Jumlah Desa	12
Jumlah Kelurahan	4
Jumlah Dusun	33
Jumlah Lingkungan	9
Luas Daratan	35,18

Sumber/Source: Kantor Camat Kaledupa / Office of Kaledupa Subdistrict

Tabel
Table 2.1.2

**Jumlah Satuan Lingkungan Setempat (SLS) Menurut
Desa/Kelurahan di Kecamatan Kaledupa, 2022**
*Number of Sub Village by Village in Kaledupa Subdistrict,
2022*

Desa/Kelurahan Village/Kelurahan	Jumlah Dusun	Jumlah Lingkungan
(1)	(2)	(3)
Desa Horuo	3	
Desa Sombano	2	
Kelurahan Lua-lua		2
Desa Sumabahari	4	
Kelurahan Ambeua		3
Kelurahan Lagiwae		2
Desa Ollo	3	
Kelurahan Buranga		2
Desa Balasuna	3	
Desa Mantigola Makmur	2	
Desa Balasuna Selatan	3	
Desa Ollo Selatan	3	
Desa Waduri	3	
Desa Lefuto	2	
Desa Ambeua Raya	2	
Desa Kalimas	3	
Kecamatan Kaledupa	33	9

Sumber/Source: Kompilasi Data Administrasi Desa/Kelurahan / *Compilations of Administrative Data of Village/Urban Village*

Tabel
Table 2.1.3

**Jumlah Sarana Pemerintahan Desa Menurut Desa/
Kelurahan di Kecamatan Kaledupa, 2022**
**Number of Government Village Facilities by Village in
Kaledupa Subdistrict, 2022**

Desa/Kelurahan Village/Kelurahan	Kantor Desa/ Kelurahan Office of Village/ Kelurahan	Balai Desa/ Kelurahan Village Hall	Sanggar PKK
(1)	(2)	(3)	(4)
Desa Horuo	1	-	-
Desa Sombano	1	-	-
Kelurahan Lua-lua	1	-	-
Desa Sumabahari	1	-	-
Kelurahan Ambeua	1	-	-
Kelurahan Lagiwae	1	-	-
Desa Ollo	1	-	-
Kelurahan Buranga	1	-	-
Desa Balasuna	1	-	-
Desa Mantigola Makmur	1	-	-
Desa Balasuna Selatan	1	-	-
Desa Ollo Selatan	1	-	-
Desa Waduri	1	-	-
Desa Lefuto	1	-	-
Desa Ambeua Raya	1	-	-
Desa Kalimas	1	-	-
Kecamatan Kaledupa	16		

Lanjutan Tabel/Continued Table 2.1.3

Desa/Kelurahan Village/Kelurahan	Pos Kamling	Linmas	Kamra	Anggota BPD	Anggota LPM
(1)	(5)	(6)	(7)	(8)	(9)
Desa Horuo	-	-	-	5	-
Desa Sombano	-	-	-	5	-
Kelurahan Lua-lua	-	-	-	-	5
Desa Sumabahari	-	-	-	5	-
Kelurahan Ambeua	-	-	-	-	5
Kelurahan Lagiwae	-	-	-	-	5
Desa Ollo	-	-	-	5	-
Kelurahan Buranga	-	-	-	-	5
Desa Balasuna	-	-	-	5	-
Desa Mantigola Makmur	-	-	-	5	-
Desa Balasuna Selatan	-	-	-	5	-
Desa Ollo Selatan	-	-	-	5	-
Desa Waduri	-	-	-	5	-
Desa Lefuto	-	-	-	5	-
Desa Ambeua Raya	-	-	-	5	-
Desa Kalimas	-	-	-	5	-
Kecamatan Kaledupa				60	20

Sumber/Source: Kompilasi Data Administrasi Desa/Kelurahan / Compilations of Administrative Data of Village/Urban Village

Halaman ini sengaja dikosongkan
This page intentionally left blank

<https://www.kab.go.id>

BAB III

Penduduk

Population

<https://wakatobikab.bps.go.id>

<https://wakatobikab.bps.go.id>

PENJELASAN TEKNIS

Rasio Jenis kelamin adalah perbandingan antara jumlah penduduk laki-laki dengan jumlah penduduk perempuan pada suatu daerah dan waktu tertentu. Biasanya dinyatakan dengan banyaknya penduduk laki-laki untuk 100 penduduk perempuan.

Struktur umur penduduk pada suatu daerah sangat ditentukan oleh perkembangan tingkat kelahiran, kematian dan migrasi.

Keluarga adalah seseorang atau sekelompok orang yang terdaftar dalam Kartu Keluarga (KK).

Anggota keluarga adalah orang-orang yang nama dan identitas biodatanya tercantum dalam KK (UU No. 23 Tahun 2006). Termasuk anggota keluarga adalah ayah dan ibu; ayah, ibu, dan anak; ayah dan anak; ibu dan anak; serta orang lain yang tinggal bersama dalam satu rumah dan dianggap keluarga (UU No. 52 Tahun 2009). Termasuk mereka yang belum memiliki kartu keluarga, tetapi memenuhi konsep keluarga.

TECHNICAL NOTES

Gender Ratio is the ratio between the number of male residents and the number of female residents in a certain area and at a certain time. Usually expressed as the number of male residents for 100 female residents.

The age structure of the population in an area is largely determined by the development of birth rates, mortality rates and migration.

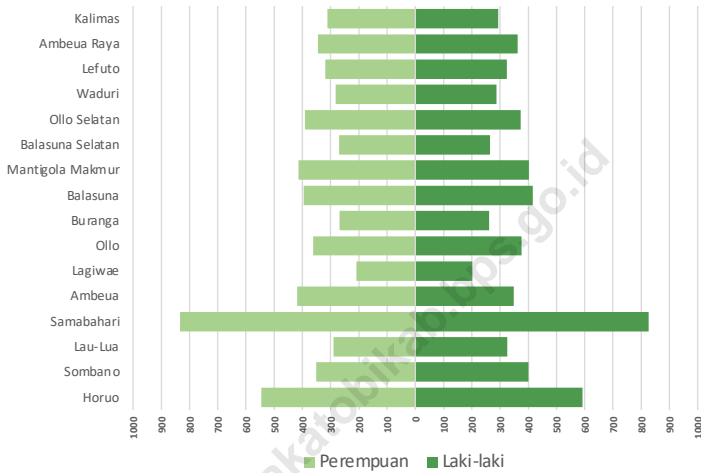
Family is a person or group of people registered in the Family Card.

Family members are people whose names and personal identities are listed in the Family Card (Law No. 23 of 2006). Including family members are father and mother; father, mother, and son; father and son; mother and child; as well as other people who live together in one house and are considered family (Law No. 52 of 2009). Including those who do not have a family card, but fulfill the family concept.

<https://wakatobikab.bps.go.id>

Gambar 3.1
Figures

Jumlah Penduduk Menurut Desa/Kelurahan di Kecamatan Kaledupa, 2022
Population Number of Kaledupa Subdistrict, 2022



Sumber/Source : Dinas Kependudukan dan Catatan Sipil Kabupaten Kaledupa, Semester 2-2022/Population and Civil Registration Office Kaledupa Regency, Second Semester-2022

Tabel
Table 3.1

Penduduk Menurut Desa/Kelurahan di Kecamatan Kaledupa, 2022
Population by Villages/Kelurahan in Kaledupa Subdistrict, 2022

Desa/Kelurahan Village/Kelurahan	Penduduk/Population		
	Laki-Laki/Male	Perempuan/Female	Jumlah/Total
(1)	(2)	(3)	(4)
Desa Horuo	592	545	1 137
Desa Sombano	400	351	751
Kelurahan Lua-lua	326	290	616
Desa Sumabahari	827	834	1 661
Kelurahan Ambeua	349	418	767
Kelurahan Lagiwae	202	208	410
Desa Ollo	376	362	738
Kelurahan Buranga	262	268	530
Desa Balasuna	416	396	812
Desa Mantigola Makmur	403	414	817
Desa Balasuna Selatan	265	270	535
Desa Ollo Selatan	373	391	764
Desa Waduri	287	282	569
Desa Lefuto	324	319	643
Desa Ambeua Raya	363	345	708
Desa Kalimas	294	311	605
Kecamatan Kaledupa	6 059	6 004	12 063

Lanjutan Tabel/*Continued Table 3.1*

Desa/Kelurahan Village/Kelurahan	Persentase Penduduk Percentage of Total Population	Kepadatan Penduduk (per Km²) Population Density per sq km	Rasio Jenis Kelamin Penduduk Population Sex Ratio
(1)	(5)	(6)	(7)
Desa Horuo	9,43	84	108,62
Desa Sombano	6,23	82	113,96
Kelurahan Lua-lua	5,11	1 579	112,41
Desa Sumabahari	13,77	10 381	99,16
Kelurahan Ambeua	6,36	281	83,49
Kelurahan Lagiwae	3,40	1 952	97,12
Desa Ollo	6,12	322	103,87
Kelurahan Buranga	4,39	815	97,76
Desa Balasuna	6,73	1 055	105,05
Desa Mantigola Makmur	6,77	5 106	97,34
Desa Balasuna Selatan	4,44	190	98,15
Desa Ollo Selatan	6,33	570	95,40
Desa Waduri	4,72	4 064	101,77
Desa Lefuto	5,33	127	101,57
Desa Ambeua Raya	5,87	246	105,22
Desa Kalimas	5,02	807	94,53

Sumber/*Source*: Dinas Kependudukan dan Catatan Sipil Kabupaten Wakatobi, Semester 2-2022/*Population and Civil Registration Office Wakatobi Regency, Second Semester-2022*

Tabel 3.2
Table

Jumlah Kepala Keluarga Menurut Desa/Kelurahan di Kecamatan Kaledupa, 2022
Number of Family Heads by Village/Kelurahan in Kaledupa Subdistrict, 2022

Desa/Kelurahan <i>Village/Kelurahan</i>	Laki-Laki <i>Male</i>	Perempuan <i>Female</i>	Jumlah <i>Total</i>
(1)	(2)	(3)	(4)
Desa Horuo	281	70	351
Desa Sombano	172	48	220
Kelurahan Lua-lua	152	47	199
Desa Sumabahari	393	91	484
Kelurahan Ambeua	174	84	258
Kelurahan Lagiwae	120	39	159
Desa Ollo	184	74	258
Kelurahan Buranga	122	71	193
Desa Balasuna	204	84	288
Desa Mantigola Makmur	215	46	261
Desa Balasuna Selatan	137	53	190
Desa Ollo Selatan	175	80	255
Desa Waduri	135	67	202
Desa Lefuto	148	52	200
Desa Ambeua Raya	174	62	236
Desa Kalimas	153	50	203
Kecamatan Kaledupa	2939	1018	3957

Sumber/Source: Dinas Kependudukan dan Catatan Sipil Kabupaten Kaledupa, Semester 2-2022/*Population and Civil Registration Office Kaledupa Regency, Second Semester-2022*

BAB IV

Sosial

Social

<https://wakatobikab.bps.go.id>

PENJELASAN TEKNIS**Pendidikan**

Jalur Pendidikan di Indonesia terdiri atas 1) pendidikan formal, 2) pendidikan nonformal, dan 3) pendidikan informal yang ketiganya dapat saling melengkapi dan memperkaya (Undang-Undang No. 20 Tahun 2013 tentang Sistem Pendidikan Nasional).

Jenjang Pendidikan Formal terdiri atas pendidikan dasar, pendidikan menengah, dan pendidikan tinggi. Jenis pendidikan yang diajarkan mencakup pendidikan umum, kejuruan, akademik, profesi, vokasi, keagamaan, dan khusus.

Pendidikan Formal terdiri dari:

1. TK/ sederajat meliputi Taman Kanak-kanak, Bustanatul Athfal (BA), dan Raudhatul Athfal (RA)
2. SD/ sederajat meliputi Sekolah Dasar, Madrasah Ibtidaiyah
3. SMP/ Sederajat meliputi Sekolah Menengah Pertama, Madrasah Tsanawiyah
4. SMA/ sederajat meliputi Sekolah Menengah Umum, Sekolah Menengah Kejuruan, Madrasah Aliyah.
5. Perguruan Tinggi sederajat meliputi Akademi, Politeknik, Sekolah Tinggi, Institut, Dan Universitas.

Pendidikan Non-formal meliputi pendidikan kecakapan hidup,

TECHNICAL NOTES**Education**

The Education System in Indonesia consists of 1) a formal education, 2) non-formal education, and 3) informal education that all three can be complementary and enriching (Law No. 20 Year 2013 about The National Education System).

The Formal Education Level consists of primary education, secondary education, and high education. The kind of education that taught consists of general education, vocational, academic, professional, religious, and specific education.

Formal Education consisted of

1. *TK/ on an equal cover the Kindergarten, Bustanatul Athfal (BA), and Raudhatul Athfal (RA)*
2. *SD/ on an equal cover the elementary school, madrasah Ibtidaiyah*
3. *SMP/ on an equal cover the Junior high school, Madrasah Tsanawiyah*
4. *SMA/ on an equal cover the Public High School, Vocational High School, Madrasah Aliyah*
5. *College on an equal cover the Academy, Polytechnic, College, Institute, And University.*

The Non-Formal Education includes life skills education, early childhood

pendidikan anak usia dini, pendidikan kepemudaan, pendidikan pemberdayaan perempuan, pendidikan keaksaraan, pendidikan keterampilan dan pelatihan kerja, pendidikan kesetaraan, serta pendidikan lain yang ditujukan untuk mengembangkan kemampuan peserta didik. Satuan pendidikan nonformal terdiri atas lembaga kursus, lembaga pelatihan, kelompok belajar, pusat kegiatan belajar masyarakat, dan majelis taklim, serta satuan pendidikan yang sejenis.

Sekolah adalah lembaga pendidikan formal yang dimulai dari pendidikan dasar, menengah, dan tinggi. Pendidikan yang dicatat adalah pendidikan formal berdasar kurikulum Kementerian Pendidikan Nasional, termasuk pendidikan yang diselenggarakan oleh pondok pesantren dengan memakai kurikulum Kementerian Pendidikan Nasional, seperti Madrasah Ibtidaiyah (MI), Madrasah Tsanawiyah (MTs), dan Madrasah Aliyah (MA). Pondok pesantren/madrasah diniyah adalah sekolah yang tidak memakai kurikulum dari Kementerian Pendidikan Nasional.

Madrasah Ibtidaiyah adalah lembaga pendidikan berciri khas Islam pada jenjang Sekolah Dasar. Madrasah Tsanawiyah adalah lembaga pendidikan berciri khas Islam pada

education, youth education, women's empowerment education, literacy education, vocational and job training education, equality education, and other education that aimed to develop the ability of learners. The non-formal education unit consists of courses institutes, training institutes, study groups, learning centers, and forum of taklim, and similar educational unit.

School is an education institution starting from primary, secondary and tertiary education. The education data recorded in the survey covering data on formal education based on the curriculum set up by Ministry of National Education including education carried out by Muslim Boarding School (Pondok Pesantren) implementing the Ministry of National Education curriculum, such as Madrasah Ibtidaiyah (Islamic Primary School), Madrasah Tsanawiyah (Islamic Junior High School), and Madrasah Aliyah (Islamic Senior High School). Pondok pesantren/madrasah diniyah (Islamic boarding school/ Islamic school) is school which does not implement curriculum from the Ministry of National Education.

Madrasah Ibtidaiyah is Islamic school at primary education. Madrasah Tsanawiyah is Islamic school at lower secondary education and Madrasah Aliyah is Islamic School at higher

jenjang Sekolah Menengah Pertama, Madrasah Aliyah adalah lembaga pendidikan berciri khas Islam pada jenjang Sekolah Menengah Atas (SMA).

Kesehatan dan Keluarga Berencana

Rumah Sakit adalah sarana kesehatan/ bangunan tempat untuk melayani penderita yang sakit untuk berobat rawat jalan atau rawat inap yang pelayanannya disediakan oleh dokter, perawat dan tenaga ahli kesehatan lainnya.

Rumah Sakit Bersalin/Rumah Bersalin adalah rumah sakit yang dilengkapi dengan fasilitas untuk melahirkan, pemeriksaan kehamilan, pemeriksaan ibu dan anak serta berada di bawah pengawasan dokter dan atau bidan senior.

Poliklinik/ Balai Pengobatan adalah tempat pemeriksaan kesehatan, biasanya tanpa fasilitas perawatan menginap, berada di bawah pengawasan dokter/tenaga medis, tidak termasuk klinik yang terdapat di puskesmas/rumah sakit. Poliklinik yang karena satu dan lain hal menyediakan tempat perawatan menginap, tetap digolongkan kedalam poliklinik (bukan rumah sakit).

Puskesmas adalah unit pelaksana teknis dinas kesehatan kabupaten/ kota yang mempunyai fungsi utama sebagai penyelenggara pelayanan

secondary education (SMA).

Health and Family Planning

Hospital is a health facility/ building in which to serve the ill patients to get outpatient or inpatient treatment services provided by doctors, nurses and other health personnels.

Maternal Hospital /Maternal Health Care Centre is a hospital completed with health facilities for birth delivery, pregnancy check and consultation, and post-natal check, under the supervision of doctor and or senior midwives.

Polyclinic is a place for health check and consultation usually under the control of doctor/medical personnel without in-patient facilities, excluding clinic located in the public health centre (Puskesmas)/ hospital. In the case of polyclinic that provides in-patient facilities due to a special reason, it remains to be classified as a polyclinic (not hospital).

Public Health Center is technical implementation unit of regency health department that have the primary function as a first-level health care

kesehatan tingkat pertama. Wilayah kerja puskesmas maksimal adalah satu kecamatan dan untuk dapat menjangkau wilayah kerjanya, puskesmas mempunyai jaringan pelayanan yang meliputi unit Puskesmas Pembantu (Pustu), unit Puskesmas Keliling (Puskel), dan unit bidan desa/komunitas (Peraturan Menteri Kesehatan RI No. 75 Tahun 2014 Tentang Pusat Kesehatan Masyarakat).

Pos Kesehatan Desa (Poskesdes) adalah sarana kesehatan pada tingkat desa/ kelurahan dalam rangka mendekatkan/ menyediakan pelayanan kesehatan dasar bagi masyarakat

Pondok Bersalin Desa (Polindes) adalah sarana kesehatan yang utamanya diperuntukan bagi tempat pertolongan persalinan dan pemonndokan ibu bersalin. Kegiatan lainnya yaitu pelayanan kesehatan ibu dan anak (KIA), dan keluarga berencana (KB).

Posyandu adalah sarana kesehatan yang dikelola dan diselenggarakan dari, oleh, untuk, dan bersama masyarakat guna memperoleh pelayanan kesehatan dasar dan memantau pertumbuhan balita dalam rangka meningkatkan kualitas SDM secara dini

Apotek suatu tempat tertentu yang digunakan untuk melakukan

provider. The working area standard of public health center is one district and to reach their working areas, public health centers have a service network covering subsidiary of public health center, mobile public health center units, and midwife units (Regulation of the Minister of Health of Indonesia Number 75 Year 2014 about Public Health Center).

Post of Countryside Health (Poskesdes) is health service at village in order to providing elementary health service for society

Village Birth Attendant (Polindes) is health service for help birth. Other activity that is service of health of mother and child (KIA), and family planning (KB)

Centre Service Post is health service managed and carried out from, by, to, and with society to obtain; get the elementary health service and watch the growth balita in order to improving human resources quality early

Pharmacy is a specific place that is used for pharmaceutical jobs,

pekerjaan kefarmasian, dan penyaluran/ penjualan obat atau bahan farmasi dan perbekalan kesehatan lainnya kepada masyarakat yang dikelola oleh tenaga apoteker (Peraturan Menteri Kesehatan RI No. 1332 Tahun 2002 Tentang Perubahan Atas Peraturan Menteri Kesehatan RI No. 922/MENKES/PER/X/1993 Tentang Ketentuan dan Tata Cara Pemberian Izin Apotek).

and distribution/sale of drugs/ pharmaceuticals and other medical supplies to people that are administered by trained pharmacist (Regulation of the Minister of Health of Indonesia Number 1332 Year 2002 about the Changes of Regulation of the Minister of Health of Indonesia Number 922/ MENKES/PER/X/1993 about Provision and Procedures for Administration of Licensed Pharmacies).

Tenaga kesehatan adalah setiap orang yang memiliki pengetahuan dan atau keterampilan bidang kesehatan dan melakukan upaya kesehatan untuk masyarakat umum baik secara langsung maupun tidak langsung, mencakup dokter, bidan, perawat, mantri kesehatan, farmasi, penyuluh kesehatan, dll.

Medicals is each and everyone which have knowledge and or skill of health area and do the health effort for the public society, either through direct and also indirectly, including doctor, midwife, nurse, pharmacy, extension agent health, etc.

Dukun Bayi/Dukun Bersalin (Paraji) adalah seseorang yang memiliki keterampilan secara turun temurun untuk menolong persalinan secara tradisional dibagi menjadi dukun terlatih dan tidak terlatih.

Traditional Birth Attendants (TBAs) is someone with skill hereditary to help childbirth traditionally. I s divided as trained TBAs and not Trained TBAS.

Imunisasi adalah memasukkan kuman atau racun penyakit tertentu yang sudah dilemahkan (vaksin) ke dalam tubuh dengan cara disuntik atau diminum (diteteskan dalam mulut) dengan maksud agar terjadi kekebalan tubuh terhadap penyakit tersebut.

Immunization is putting enervated microbe of a certain disease into human body by injection or drinking (dropping into mouth) to make the body immune to that disease.

Keluhan kesehatan adalah keadaan

Health Complaint is a condition where

seseorang yang mengalami gangguan kesehatan atau kejiwaan, baik karena penyakit akut, penyakit kronis, kecelakaan, kriminal atau hal lain.

Sosial Lainnya

Tempat ibadah adalah bangunan/ ruangan yang lokasinya tetap dan peruntukannya khusus untuk ibadah oleh masyarakat umum sesuai agama yang dianut tanpa memandang status kepemilikan, termasuk bangunan / ruangan yang lokasinya tetap dan fungsinya dikhususkan untuk ibadah di fasilitas umum. Tidak termasuk tempat ibadah yang khusus dipakai oleh pribadi/keluarga. Tempat Ibadah yakni: Masjid, Surau/ Langgar, Gereja, Kapela, Pura, Vihara, dan Klenteng.

1. Masjid adalah tempat peribadatan umat islam, yang dapat digunakan untuk sholat jum'at.
2. Surau/ langgar adalah tempat peribadatan umat islam, lebih kecil dari masjid dan tidak digunakan untuk sholat jum'at
3. Gereja adalah tempat ibadah untuk umat kristen dan katolik
4. Kapela adalah tempat ibadah untuk umat katolik yang tidak ada pastur.
5. Pura adalah tempat ibadah umat hindu
6. Vihara adalah tempat ibadah umat buddha
7. Klenteng adalah tempat ibadah umat konghucu

Penyandang Cacat adalah setiap orang yang mempunyai kelainan fisik dan/

a person has health or mental problems because of acute illness, chronically illness, accident, crimes, or others.

Other Social Topic

Places of Worship is a building/room which the location is fixed and specially designed for worship by the public according to their religious affiliation, regardless of ownership status of the building. It includes building/room which the location is fixed and the function remain devoted to worship in public facilities. Excluding the special place of worship used by personal family.

Type of Places of worship are: Mosue, Constrained, Church, Chapel, Hindu temple, Buddhist Temple, and Shrine.

1. *Mosqueis a place of worship for Muslims, which can be used as a place for Friday prayers*
2. *Constrainedis a place of worship for Muslims, smaller than the mosque and not used as a place for Friday prayers*
3. *Churchis a place of worship for Christians and Catholics*
4. *Chapelis a place of worship for Catholics without a pastor*
5. *Hindu Temple is a place of worship for Hinduism*
6. *Buddhist Temple is a place of worship for Buddhist*
7. *Shrine is a place of worship for Confucian*

Disabled/ Handicapped person is person who has physical abnormalities

atau mental, yang dapat mengganggu atau merupakan rintangan dan hambatan baginya untuk melakukan secara selayaknya, yang terdiri dari: penyandang cacat fisik, penyandang cacat mental, serta penyandang cacat fisik (tuna netra/ buta, tuna rungu/ tuli, tuna wicara/ bisu, tuna daksa/ cacat tubuh) dan mental (tuna grahita/ keterbelakangan mental, tuna laras, cacat ganda). (UU RI No.4 Tahun 1997 Tentang Penyandang Cacat).

Lapangan Olahraga adalah tempat lapang untuk kegiatan olahraga sesuai dengan persyaratan olahraga yang bersangkutan. Keberadaan lapangan olahraga yang dimaksudkan bukan hanya yang dimiliki oleh desa/ kelurahan, termasuk lapangan yang dimiliki swasta atau pribadi yang difungsikan komersial dan masyarakat umum dapat mengaksesnya.

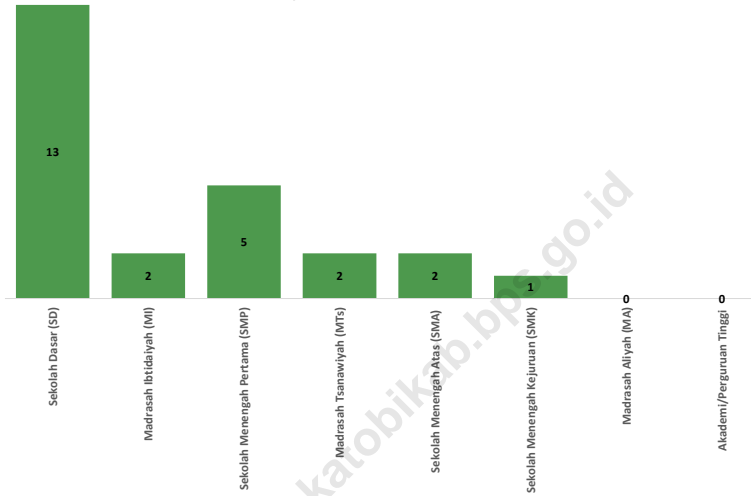
and/or mental, which are can be distracted/hampered, or is obstacles and barries for him/her to do anyting properly, which consists of : the physical disabled (Blind, deaf, mute, Physically disabled), mentally disabled (Mental disorder, Post-madness) and people with Physical-Mental Disabilitie). (Law Numer 4 Year 1997 about Disabled).

Sports Field is a roomy sport activitiy in accordance with the technical requirements of the relevant sport. The presences/availaibility of sports fields are not just owned by private or personal that are functionalized or can be accessed by public.

<https://wakatobikab.bps.go.id>

Gambar 4.1
Figures

Jumlah Sekolah Menurut Tingkat Pendidikan di Kecamatan Kaledupa, 2021/2022 dan 2022/2023
Number of Schools by Educational Level in Kaledupa Subdistrict, 2021/2022 and 2022/2023



Catatan/Note : Seluruh Raudatul Athfal (RA) berstatus swasta/*All Raudatul Athfal (RA) are private*

Sumber/Source : Kementerian Pendidikan, Kebudayaan, Riset, dan Teknologi, Sistem Data Pokok Pendidikan, laporan data semester ganjil/*Ministry of Education, Culture, Research, and Technology, Basic Education Data System, odd semester report data*
Kementerian Agama, EMIS, laporan data semester ganjil/*Ministry of Religious Affairs, EMIS, odd semester report data*

4.1 PENDIDIKAN EDUCATION

Tabel 4.1.1 Banyaknya Desa¹/Kelurahan yang Memiliki Fasilitas Sekolah Menurut Tingkat Pendidikan di Kecamatan Kaledupa, 2020–2022
Number of Villages¹/Kelurahan Having Educational Facilities by Educational Level in Kaledupa Subdistrict, 2020–2022

Tingkat Pendidikan Educational Level	2020 ²	2021 ²	2022 ³
(1)	(2)	(3)	(4)
Sekolah Dasar (SD) Primary School	12	12	13
Madrasah Ibtidaiyah (MI) Madrasah Ibtidaiyah	2	1	2
Sekolah Menengah Pertama (SMP) Junior High School	5	5	5
Madrasah Tsanawiyah (MTs) Madrasah Tsanawiyah (MTs)	2	2	2
Sekolah Menengah Atas (SMA) Senior High School	2	2	2
Sekolah Menengah Kejuruan (SMK) Vocational High School	1	1	1
Madrasah Aliyah (MA) Madrasah Aliyah	-	-	-
Akademi/Perguruan Tinggi Academy/University	-	-	-

Catatan/Note: ¹ Desa pada tabel ini termasuk Unit Permukiman Transmigrasi (UPT) yang masih dibina oleh kementerian terkait/
Villages in this table include Transmigration Settlement Unit which is still fostered by the relevant ministries.

Sumber/Source: ² Badan Pusat Statistik, Pendataan Potensi Desa (Podes) 2020–2021/BPS-Statistics Indonesia, Village Potential Data Collecting 2020–2021

³ Kompilasi Data Administrasi Desa/Kelurahan/Compilations of Administrative Data of Village/Urban Village

Tabel 4.1.2
Table

Jumlah Sekolah Menurut Tingkat Pendidikan di Kecamatan Kaledupa, 2021/2022 dan 2022/2023
Number of Schools by Educational Level in Kaledupa Subdistrict, 2021/2022 and 2022/2023

Tingkat Pendidikan Educational Level	Negeri/Public		Swasta/Private		Jumlah/Total	
	2021/2022	2022/2023	2021/2022	2022/2023	2021/2022	2022/2023
(1)	(2)	(3)	(4)	(5)	(6)	(7)
Taman Kanak-Kanak (TK) ¹ /Kindergarten ¹	1	...	15	...	16	...
Raudatul Athfal (RA) ² Raudatul Athfal (RA) ²	-	-	-	-	-	-
Sekolah Dasar (SD) ¹ Elementary Schools ¹	13	13	-	-	13	13
Madrasah Ibtidaiyah (MI) ² /Madrasah Ibtidaiyah (MI) ²	-	-	2	2	2	2
Sekolah Menengah Pertama (SMP) ¹ /Junior High Schools ¹	5	5	-	-	5	5
Madrasah Tsanawiyah (MTs) ² /Madrasah Tsanawiyah (MTs) ²	1	1	2	2	3	3
Sekolah Menengah Atas (SMA) ¹ /Senior High Schools ¹	1	1	-	-	1	1
Sekolah Menengah Kejuruan (SMK) ¹ Vocational High Schools ¹	1	1	-	-	-	1
Madrasah Aliyah (MA) ² Madrasah Aliyah (MA) ²	-	-	-	-	-	-

Catatan/Note: ³ Seluruh Raudatul Athfal (RA) berstatus swasta/All Raudatul Athfal (RA) are private

Sumber/Source: ¹ Kementerian Pendidikan, Kebudayaan, Riset, dan Teknologi, Sistem Data Pokok Pendidikan, laporan semester ganjil/Ministry of Education, Culture, Research, and Technology, Basic Education Data System, odd semester report data

² Kementerian Agama, EMIS, laporan data semester ganjil/Ministry of Religious Affairs, EMIS, odd semester report data

Tabel 4.1.3 Jumlah Guru Menurut Tingkat Pendidikan di Kecamatan Kaledupa, 2021/2022 dan 2022/2023
Table Number of Teachers by Educational Level in Kaledupa Subdistrict, 2021/2022 and 2022/2023

Tingkat Pendidikan Educational Level	Negeri/Public		Swasta/Private		Jumlah/Total	
	2021/2022	2022/2023	2021/2022	2022/2023	2021/2022	2022/2023
(1)	(2)	(3)	(4)	(5)	(6)	(7)
Taman Kanak-Kanak (TK) ¹ /Kindergarten ¹	7	...	58	...	65	...
Raudatul Athfal (RA) ² Raudatul Athfal (RA) ²	-	-	6	5	6	5
Sekolah Dasar (SD) ^{1,3} Elementary Schools ^{1,3}	123	151	-	-	123	151
Madrasah Ibtidaiyah (MI) ² /Madrasah Ibtidaiyah (MI) ²	-	-	10	16	10	16
Sekolah Menengah Pertama (SMP) ^{1,3} Junior High Schools ^{1,3}	77	85	-	-	77	85
Madrasah Tsanawiyah (MTs) ² /Madrasah Tsanawiyah (MTs) ²	15	21	6	10	21	31
Sekolah Menengah Atas (SMA) ^{1,3} /Senior High Schools ^{1,3}	40	38	3	4	43	42
Sekolah Menengah Kejuruan (SMK) ^{1,3} Vocational High Schools ^{1,3}	15	17	-	-	15	17
Madrasah Aliyah (MA) ² Madrasah Aliyah (MA) ²	-	-	-	-	-	-

Catatan/Note: ³ Jumlah guru termasuk kepala sekolah dan guru/The total of teachers including headmaster and teacher.

Sumber/Source: ¹ Kementerian Pendidikan, Kebudayaan, Riset, dan Teknologi, Sistem Data Pokok Pendidikan, laporan data semester ganjil/Ministry of Education, Culture, Research, and Technology, Basic Education Data System, odd semester report data

² Kementerian Agama, EMIS, laporan data semester ganjil/Ministry of Religious Affairs, EMIS, odd semester report data

Tabel 4.1.4 Jumlah Murid Menurut Tingkat Pendidikan di Kecamatan Kaledupa, 2021/2022 dan 2022/2023
Table Number of Pupils by Educational Level in Kaledupa Subdistrict, 2021/2022 and 2022/2023

Tingkat Pendidikan Educational Level	Negeri/Public		Swasta/Private		Jumlah/Total	
	2021/2022	2022/2023	2021/2022	2022/2023	2021/2022	2022/2023
(1)	(2)	(3)	(4)	(5)	(6)	(7)
Taman Kanak-Kanak (TK) ¹ /Kindergarten ¹	23	...	310	...	333	...
Raudatul Athfal (RA) ² Raudatul Athfal (RA) ²	-	-	37	48	37	48
Sekolah Dasar (SD) ¹ Elementary Schools ¹	954	991	-	-	954	991
Madrasah Ibtidaiyah (MI) ² /Madrasah Ibtidaiyah (MI) ²	-	-	211	210	211	210
Sekolah Menengah Pertama (SMP) ¹ /Junior High Schools ¹	456	389	-	-	456	389
Madrasah Tsanawiyah (MTs) ² /Madrasah Tsanawiyah (MTs) ²	91	94	79	50	170	144
Sekolah Menengah Atas (SMA) ¹ /Senior High Schools ¹	362	348	44	85	406	433
Sekolah Menengah Kejuruan (SMK) ¹ Vocational High Schools ¹	102	93	-	-	102	93
Madrasah Aliyah (MA) ² Madrasah Aliyah (MA) ²	-	-	-	-	-	-

Sumber/Source: ¹ Kementerian Pendidikan, Kebudayaan, Riset, dan Teknologi, Sistem Data Pokok Pendidikan, laporan data semester ganjil/Ministry of Education, Culture, Research, and Technology, Basic Education Data System, odd semester report data

² Kementerian Agama, EMIS, laporan data semester ganjil/Ministry of Religious Affairs, EMIS, odd semester report data

Tabel
Table 4.1.5

**Jumlah Sekolah Dasar(SD) Menurut Desa/Kelurahan di
Kecamatan Kaledupa, 2022**
**Number of Elementary Schools (SD) by Village/Kelurahan In
Kaledupa Subdistrict, 2022**

Desa/Kelurahan Village/Kelurahan	Negeri Public	Swasta Private	Jumlah Total
(1)	(2)	(3)	(4)
Desa Horuo	1	-	1
Desa Sombano	1	-	1
Kelurahan Lua-lua	1	-	1
Desa Sumabahari	1	-	1
Kelurahan Ambeua	-	-	-
Kelurahan Lagiwae	-	-	-
Desa Olo	1	-	1
Kelurahan Buranga	1	-	1
Desa Balasuna	1	-	1
Desa Mantigola Makmur	1	-	1
Desa Balasuna Selatan	1	-	1
Desa Olo Selatan	1	-	1
Desa Waduri	-	-	-
Desa Lefuto	1	-	1
Desa Ambeua Raya	2	-	2
Desa Kalimas	-	-	-
Kecamatan Kaledupa	13	-	13

Sumber/Source: Kompilasi Data Administrasi Desa/Kelurahan/Compilations of Administrative Data of Village/Urban Village

Tabel
Table 4.1.6

**Jumlah Madrasah Ibtidaiyah (MI) Menurut Desa/Kelurahan
di Kecamatan Kaledupa, 2022**
**Number of Madrasah Ibtidaiyah (MI) by Village/Kelurahan
In Kaledupa Subdistrict, 2022**

Desa/Kelurahan Village/Kelurahan	Negeri Public	Swasta Private	Jumlah Total
(1)	(2)	(3)	(4)
Desa Horuo	-	1	1
Desa Sombano	-	-	-
Kelurahan Lua-lua	-	1	1
Desa Sumabahari	-	-	-
Kelurahan Ambeua	-	-	-
Kelurahan Lagiwae	-	-	-
Desa Ollo	-	-	-
Kelurahan Buranga	-	-	-
Desa Balasuna	-	-	-
Desa Mantigola Makmur	-	-	-
Desa Balasuna Selatan	-	-	-
Desa Ollo Selatan	-	-	-
Desa Waduri	-	-	-
Desa Lefuto	-	-	-
Desa Ambeua Raya	-	-	-
Desa Kalimas	-	-	-
Kecamatan Kaledupa	-	2	2

Sumber/Source: Kompilasi Data Administrasi Desa/Kelurahan/Compilations of Administrative Data of Village/Urban Village

Tabel 4.1.7 Jumlah Sekolah Menengah Pertama (SMP) Menurut Desa/Kelurahan di Kecamatan Kaledupa, 2022
Table Number of Junior High Schools (SMP) by Village/Kelurahan In Kaledupa Subdistrict, 2022

Desa/Kelurahan Village/Kelurahan	Negeri Public	Swasta Private	Jumlah Total
(1)	(2)	(3)	(4)
Desa Horuo	-	-	-
Desa Sombano	1	-	1
Kelurahan Lua-lua	-	-	-
Desa Sumabahari	1	-	1
Kelurahan Ambeua	1	-	1
Kelurahan Lagiwae	-	-	-
Desa Olo	-	-	-
Kelurahan Buranga	-	-	-
Desa Balasuna	-	-	-
Desa Mantigola Makmur	1	-	1
Desa Balasuna Selatan	1	-	1
Desa Olo Selatan	-	-	-
Desa Waduri	-	-	-
Desa Lefuto	-	-	-
Desa Ambeua Raya	-	-	-
Desa Kalimas	-	-	-
Kecamatan Kaledupa	5	-	5

Sumber/Source: Kompilasi Data Administrasi Desa/Kelurahan/Compilations of Administrative Data of Village/Urban Village

Tabel 4.1.8 Jumlah Madrasah Tsanawiyah (MTs) Menurut Desa/
Table Jumlah Madrasah Tsanawiyah (MTs) by Village/
 Number of Madrasah Tsanawiyah (MTs) by Village/
 Kelurahan In Kaledupa Subdistrict, 2022

Desa/Kelurahan Village/Kelurahan	Negeri Public	Swasta Private	Jumlah Total
(1)	(2)	(3)	(4)
Desa Horuo	-	1	1
Desa Sombano	-	-	-
Kelurahan Lua-lua	-	-	-
Desa Sumabahari	-	1	1
Kelurahan Ambeua	-	-	-
Kelurahan Lagiwae	-	-	-
Desa Olo	-	-	-
Kelurahan Buranga	-	-	-
Desa Balasuna	-	-	-
Desa Mantigola Makmur	-	-	-
Desa Balasuna Selatan	-	-	-
Desa Olo Selatan	-	-	-
Desa Waduri	-	-	-
Desa Lefuto	-	-	-
Desa Ambeua Raya	1	-	-
Desa Kalimas	-	-	-
Kecamatan Kaledupa	1	2	3

Sumber/Source: Kompilasi Data Administrasi Desa/Kelurahan/Compilations of Administrative Data of Village/Urban Village

Tabel 4.1.9
Table

**Jumlah Sekolah Menengah Atas (SMA) Menurut Desa/
Kelurahan di Kecamatan Kaledupa, 2022**
**Number of Senior High Schools (SMA) by Village/Kelurahan
In Kaledupa Subdistrict, 2022**

Desa/Kelurahan Village/Kelurahan	Negeri Public	Swasta Private	Jumlah Total
(1)	(2)	(3)	(4)
Desa Horuo	-	-	-
Desa Sombano	-	-	-
Kelurahan Lua-lua	-	-	-
Desa Sumabahari	-	-	-
Kelurahan Ambeua	-	-	-
Kelurahan Lagiwae	-	-	-
Desa Olo	-	-	-
Kelurahan Buranga	-	-	-
Desa Balasuna	-	-	-
Desa Mantigola Makmur	-	-	-
Desa Balasuna Selatan	-	-	-
Desa Olo Selatan	-	-	-
Desa Waduri	-	-	-
Desa Lefuto	1	-	1
Desa Ambeua Raya	-	-	-
Desa Kalimas	-	-	-
Kecamatan Kaledupa	1	-	1

Sumber/Source: Kompilasi Data Administrasi Desa/Kelurahan/Compilations of Administrative Data of Village/Urban Village

Tabel 4.1.10 Jumlah Madrasah Aliyah (MA) Menurut Desa/Kelurahan di Kecamatan Kaledupa, 2022
Table *Number of Senior Madrasah Aliyah (MA) by Village/Kelurahan In Kaledupa Subdistrict, 2022*

Desa/Kelurahan Village/Kelurahan	Negeri Public	Swasta Private	Jumlah Total
(1)	(2)	(3)	(4)
Desa Horuo	-	-	-
Desa Sombano	-	-	-
Kelurahan Lua-lua	-	-	-
Desa Sumabahari	-	-	-
Kelurahan Ambeua	-	-	-
Kelurahan Lagiwae	-	-	-
Desa Ollo	-	-	-
Kelurahan Buranga	-	-	-
Desa Balasuna	-	-	-
Desa Mantigola Makmur	-	-	-
Desa Balasuna Selatan	-	-	-
Desa Ollo Selatan	-	-	-
Desa Waduri	-	-	-
Desa Lefuto	-	-	-
Desa Ambeua Raya	-	-	-
Desa Kalimas	-	-	-
Kecamatan Kaledupa	-	-	-

Sumber/Source: Kompilasi Data Administrasi Desa/Kelurahan/Compilations of Administrative Data of Village/Urban Village

Tabel 4.1.11
Table

Jumlah Sekolah Menengah Kejuruan (SMK) Menurut Desa/Kelurahan di Kecamatan Kaledupa, 2022
Number of Senior Vocational High Schools (SMK) by Village/Kelurahan In Kaledupa Subdistrict, 2022

Desa/Kelurahan Village/Kelurahan	Negeri Public	Swasta Private	Jumlah Total
(1)	(2)	(3)	(4)
Desa Horuo	-	-	-
Desa Sombano	-	-	-
Kelurahan Lua-lua	-	-	-
Desa Sumabahari	-	-	-
Kelurahan Ambeua	-	-	-
Kelurahan Lagiwae	-	-	-
Desa Olo	-	-	-
Kelurahan Buranga	-	-	-
Desa Balasuna	-	-	-
Desa Mantigola Makmur	-	-	-
Desa Balasuna Selatan	1	-	1
Desa Olo Selatan	-	-	-
Desa Waduri	-	-	-
Desa Lefuto	-	-	-
Desa Ambeua Raya	-	-	-
Desa Kalimas	-	-	-
Kecamatan Kaledupa	1	-	1

Sumber/Source: Kompilasi Data Administrasi Desa/Kelurahan/Compilations of Administrative Data of Village/Urban Village

Tabel 4.1.12 Jumlah Akademi/Perguruan Tinggi Menurut Desa/
Table Jumlah Akademi/Perguruan Tinggi Menurut Desa/
 Kelurahan di Kecamatan Kaledupa, 2022
 Number of Universities by Village/Kelurahan In Kaledupa
 Subdistrict, 2022

Desa/Kelurahan Village/Kelurahan	Negeri Public	Swasta Private	Jumlah Total
(1)	(2)	(3)	(4)
Desa Horuo	-	-	-
Desa Sombano	-	-	-
Kelurahan Lua-lua	-	-	-
Desa Sumabahari	-	-	-
Kelurahan Ambeua	-	-	-
Kelurahan Lagiwae	-	-	-
Desa Ollo	-	-	-
Kelurahan Buranga	-	-	-
Desa Balasuna	-	-	-
Desa Mantigola Makmur	-	-	-
Desa Balasuna Selatan	-	-	-
Desa Ollo Selatan	-	-	-
Desa Waduri	-	-	-
Desa Lefuto	-	-	-
Desa Ambeua Raya	-	-	-
Desa Kalimas	-	-	-
Kecamatan Kaledupa	-	-	-

Sumber/Source: Kompilasi Data Administrasi Desa/Kelurahan/Compilations of Administrative Data of Village/Urban Village

Tabel
Table 4.1.13

**Kegiatan Pendidikan dan Keterampilan Menurut Desa/
Kelurahan dan Jenis Kegiatan di Kecamatan Kaledupa,
2022**
*Education and Skills Activities by Village/Kelurahan and
Type of Activity in Kaledupa Subdistrict, 2022*

Desa/Kelurahan Village/Kelurahan	Pemberantasan Buta Aksara Illiteracy Eradication	Keaksaraan Literacy	Pos PAUD Early Childhood Post	Taman Bacaan Masyarakat Community Reading Garden
(1)	(2)	(3)	(4)	(5)
Desa Horuo	-	-	-	-
Desa Sombano	-	-	-	-
Kelurahan Lua-lua	-	-	-	-
Desa Sumabahari	-	-	-	-
Kelurahan Ambeua	-	-	-	-
Kelurahan Lagiwae	-	-	-	-
Desa Ollo	-	-	-	-
Kelurahan Buranga	-	-	-	-
Desa Balasuna	-	-	-	-
Desa Mantigola Makmur	-	-	-	-
Desa Balasuna Selatan	-	-	-	-
Desa Ollo Selatan	-	-	-	-
Desa Waduri	-	-	-	-
Desa Lefuto	-	-	-	-
Desa Ambeua Raya	-	-	-	-
Desa Kalimas	-	-	-	-
Kecamatan Kaledupa	-	-	-	-

Sumber/Source: Kompilasi Data Administrasi Desa/Kelurahan/Compilations of Administrative Data of Village/Urban Village

4.2 KESEHATAN HEALTH

Tabel 4.2.1 Banyaknya Desa¹/Kelurahan yang Memiliki Sarana Kesehatan Menurut Jenis Sarana Kesehatan di Kecamatan Kaledupa, 2020–2022
Number of Villages¹/Kelurahan Health Facilities by Type of Health Facilities in Kaledupa Subdistrict, 2020–2022

Jenis Sarana Kesehatan Type of Health Facilities	2020 ²	2021 ²	2022 ³
(1)	(2)	(3)	(4)
Rumah Sakit <i>Hospital</i>	-	-	-
Rumah Sakit Bersalin <i>Maternity Hospital</i>	-	-	-
Poliklinik/Balai Pengobatan <i>Polyclinic</i>	-	-	-
Puskesmas Rawat Inap <i>Public Health Center with Inpatient Care</i>	1	1	1
Puskesmas Tanpa Rawat Inap <i>Public Health Center without Inpatient Care</i>	2	2	2
Apotek <i>Pharmacy</i>	1	1	1

Catatan/Note: ¹Desa pada tabel ini termasuk Unit Permukiman Transmigrasi (UPT) yang masih dibina oleh kementerian terkait/
Villages in this table include Transmigration Settlement Unit which is still fostered by the relevant ministries.

Sumber/Source: ²Badan Pusat Statistik, Pendataan Potensi Desa (Podes)/BPS-Statistics Indonesia, Village Potential Data Collecting

³Kompilasi Data Administrasi Desa/Kelurahan/Compilations of Administrative Data of Village/Urban Village

Tabel 4.2.2
Table

Jumlah Sarana Kesehatan Menurut Desa/Kelurahan dan Jenis Sarana di Kecamatan Kaledupa, 2022
Number of Health Facilities by Village/Kelurahan and Type of Facilities in Kaledupa Subdistrict, 2022

Desa/Kelurahan <i>Village/Kelurahan</i>	Rumah Sakit <i>Hospital</i>	Poliklinik <i>Polyclinic</i>	Pratik Dokter <i>Doctor's Practice</i>	Puskesmas <i>Public Health Center</i>	Apotik <i>Pharmacy</i>	Posyandu <i>Integrated Healthcare Center</i>
(1)	(2)	(3)	(4)	(5)	(6)	(7)
Desa Horuo	-	-	-	-	-	1
Desa Sombano	-	-	-	-	-	1
Kelurahan Lua-lua	-	-	-	-	-	1
Desa Sumabahari	-	-	-	-	-	1
Kelurahan Ambeua	-	-	-	-	-	1
Kelurahan Lagiwae	-	-	-	1	-	1
Desa Ollo	-	-	1	-	-	1
Kelurahan Buranga	-	-	-	1	-	1
Desa Balasuna	-	-	-	-	-	1
Desa Mantigola Makmur	-	-	-	-	-	1
Desa Balasuna Selatan	-	-	-	-	-	1
Desa Ollo Selatan	-	-	-	-	-	1
Desa Waduri	-	-	-	-	-	1
Desa Lefuto	-	-	-	-	1	1
Desa Ambeua Raya	-	-	-	-	-	1
Desa Kalimas	-	-	-	-	-	1
Kecamatan Kaledupa	-	-	1	2	1	16

Sumber/Source: Kompilasi Data Administrasi Desa/Kelurahan/*Compilations of Administrative Data of Village/Urban Village*

Tabel 4.2.3 Jumlah Tenaga Kerja Kesehatan Menurut Desa/Kelurahan di Kecamatan Kaledupa, 2022
Table *Number of Health Workers by Village/Kelurahan in Kaledupa Subdistrict, 2022*

Desa/Kelurahan <i>Village/Kelurahan</i>	Dokter Umum <i>General Practitioners</i>	Dokter Gigi <i>Dentist</i>	Bidan <i>Midwife</i>	Perawat <i>Nurse</i>	Dukun Bayi
(1)	(2)	(3)	(4)	(5)	(6)
Desa Horuo	-	-	1	2	1
Desa Sombano	-	-	1	2	1
Kelurahan Lua-lua	-	-	1	2	1
Desa Sumabahari	-	-	1	2	1
Kelurahan Ambeua	-	-	1	3	1
Kelurahan Lagiwae	-	-	1	2	1
Desa Ollo	1	-	1	2	2
Kelurahan Buranga	-	-	1	2	1
Desa Balasuna	-	-	1	2	1
Desa Mantigola Makmur	-	-	1	1	1
Desa Balasuna Selatan	-	-	1	2	1
Desa Ollo Selatan	-	-	1	3	1
Desa Waduri	-	-	1	3	1
Desa Lefuto	-	-	1	2	1
Desa Ambeua Raya	-	-	1	2	1
Desa Kalimas	-	-	1	3	1
Kecamatan Kaledupa	1	-	16	35	17

Sumber/Source: Kompilasi Data Administrasi Desa/Kelurahan/*Compilations of Administrative Data of Village/Urban Village*

Tabel 4.2.4
Table

Jumlah Bayi yang Diimunisasi Menurut Desa/Kelurahan dan Jenis Imunisasi di Kecamatan Kaledupa, 2022
Number of Babies Immunized by Village/Kelurahan and Type of Immunization in Kaledupa Subdistrict, 2022

Desa/Kelurahan <i>Village/Kelurahan</i>	BCG	DPT	Polio	Campak
(1)	(2)	(3)	(4)	(5)
Desa Horuo	45	40	38	45
Desa Sombano	42	30	30	42
Kelurahan Lua-lua	24	20	21	24
Desa Sumabahari	48	38	38	48
Kelurahan Ambeua	30	32	30	30
Kelurahan Lagiwae	20	21	21	20
Desa Ollo	15	17	20	15
Kelurahan Buranga	20	20	18	20
Desa Balasuna	24	25	24	24
Desa Mantigola Makmur	40	45	40	40
Desa Balasuna Selatan	23	23	23	23
Desa Ollo Selatan	24	24	23	24
Desa Waduri	24	24	23	24
Desa Lefuto	25	23	24	25
Desa Ambeua Raya	18	18	17	18
Desa Kalimas	22	22	20	22
Kecamatan Kaledupa	444	422	410	444

Sumber/Source: Kompilasi Data Administrasi Desa/Kelurahan/Compilations of Administrative Data of Village/Urban Village

Tabel 4.2.5 Indikator Fertilitas di Kecamatan Kaledupa, 2022
Table Fertility Indicators in Kaledupa Subdistrict, 2022

Desa/Kelurahan Village/Kelurahan	Jumlah Ibu Melahirkan	Jumlah Kelahiran Ditolong Tenaga Kesehatan	Pasangan Usia Subur	Pengguna KB
(1)	(2)	(3)	(4)	(5)
Desa Horuo	16	16	240	70
Desa Sombano	18	18	220	60
Kelurahan Lua-lua	8	8	200	80
Desa Sumabahari	20	20	400	100
Kelurahan Ambeua	14	14	260	130
Kelurahan Lagiwae	15	15	180	80
Desa Ollo	10	10	200	100
Kelurahan Buranga	8	8	180	80
Desa Balasuna	10	10	200	85
Desa Mantigola Makmur	22	22	240	100
Desa Balasuna Selatan	14	14	150	90
Desa Ollo Selatan	10	10	160	80
Desa Waduri	8	8	210	70
Desa Lefuto	10	10	200	80
Desa Ambeua Raya	12	12	187	92
Desa Kalimas	8	8	200	75
Kecamatan Kaledupa	203	203	3427	1372

Sumber/Source: Kompilasi Data Administrasi Desa/Kelurahan/Compilations of Administrative Data of Village/Urban Village

Halaman ini sengaja dikosongkan
This page intentionally left blank

<https://kepatobikab.bps.go.id>

BAB V

Pertanian

Agriculture

<https://wakatobikab.bps.go.id>

PENJELASAN TEKNIS

Data jenis tanaman buah-buahan yang diusahakan di Sulawesi Tenggara hanya disajikan 21 jenis yaitu: alpokat, mangga, rambutan (nephelium), langsung (lanzon), jeruk, jambu biji, jambu air, durian, pepaya, pisang, nenas, salak, nangka, sawo, sukun, belimbing dan sirsak, manggis, melinjo, jeruk besar dan petai.

Data jenis tanaman sayur-sayuran meliputi dua kelompok, yaitu (1) kelompok tanaman sayur-sayuran yang dipanen lebih dari satu kali dan (2) kelompok tanaman sayur-sayuran yang dipanen sekaligus. Kelompok pertama terdiri dari sembilan jenis, yaitu: kacang panjang, cabe, tomat, terung, buncis, ketimun, labu, kangkung dan bayam. Sedangkan kelompok kedua terdiri dari enam jenis, yaitu: bawang merah, bawang putih, bawang daun, kubis, petsai/ sawi dan kacang merah.

Tanaman sayuran semusim adalah tanaman sumber vitamin, garam mineral dan lain-lain yang dikonsumsi dari bagian tanaman yang berupa daun, bunga, buah dan umbinya, yang berumur kurang dari satu tahun

Tanaman buah-buahan semusim adalah tanaman sumber vitamin, garam mineral dan lain-lain yang dikonsumsi dari bagian buahnya, berumur kurang dari satu tahun, tidak berbentuk pohon/rumpun tetapi

TECHNICAL NOTES

There are 21 types of fruit plants that can be presented, namely: avocado, mango, rambutan (nephelium), langsung (Lanzon), orange, guava, rose apple, durian, papaya, banana, pineapple, zalacca, jackfruit, sapodilla, breadfruit, starfruit and soursop, mangosteen, melinjo, grapefruit and petai.

Vegetable plants data are differentiated in two groups, i.e.: (1) the repeatedly harvested vegetables and (2) the all at once harvested vegetables. The first group consists of nine types, namely: long beans, chili, tomatoes, eggplant, beans, cucumbers, squash, kale and spinach. Whereas the second group consists of six types, namely: red onion, garlic, scallion, cabbage, petsai/ mustard greens and red beans.

Seasonal vegetable plants are plants which are sources of vitamin, mineral salt, etc., consumed from the part of the plant in the form of leaf, flower, fruit and root with the age of less than one year.

Seasonal fruits plants are plants which are the sources of vitamin, mineral salt, etc., consumed from the part of the plant in the form of fruits. These plants are creeps with the age of less than one year.

menjalar dan berbatang lunak.

Tanaman buah-buahan tahunan adalah tanaman sumber vitamin, garam mineral dan lain-lain yang dikonsumsi dari bagian tanaman yang berupa buah dan merupakan tanaman tahunan.

Annual fruits plants are plants which are the sources of vitamin, contained mineral salt, etc., consumed from the part of plant in the form of fruits and more than one year of age.

Tanaman sayuran tahunan adalah tanaman sumber vitamin, garam mineral dan lain-lain yang dikonsumsi dari bagian tanaman yang berupa daun dan atau buah yang berumur lebih dari satu tahun.

Annual vegetable plants are plants which are the sources of vitamin, contained mineral salt, etc., consumed from the part of the plant in the form of vegetable and more than one year of age.

Luas panen adalah luas tanaman sayuran, buah buahan, biofarmaka dan tanaman hias yang diambil hasilnya/ dipanen pada periode pelaporan.

Harvested area is an area which vegetable, fruit, medicinal and ornamental plant of crop harvested during the period of report.

Luas panen untuk tanaman sayuran: luas tanaman yang dipanen sekaligus/ habis/dibongkar dan luas tanaman yang dipanen berkali-kali (lebih dari satu kali)/belum habis.

Harvested area of vegetables: entirely plant harvested/ demolished and plant harvested several times/ undemolished.

Jenis ternak dikelompokkan menjadi: ternak besar, ternak kecil dan unggas. Di Sulawesi Tenggara, kelompok ternak besar terdiri dari sapi, kerbau dan kuda; Kelompok ternak kecil terdiri dari kambing, domba dan babi; dan kelompok unggas terdiri dari ayam kampung, ayam ras dan itik/itik manila.

Livestock types are grouped into: large cattle, small cattle and fowls. In Sulawesi Tenggara, the large cattle consist of cows, buffaloes and horses; the small cattle consist of goats, sheep and pigs; and a fowl consists of local hens, rustling hens and duck/manila-duck.

Data statistik perikanan merupakan data sekunder yang bersumber dari Dinas Perikanan Statistik perikanan

Fishery Statistics are secondary data obtained from the Service of Fisheries. Fishery statistics are categorized

dibedakan atas data Perikanan Tangkap dan Perikanan Budidaya. Perikanan Tangkap diklasifikasikan atas jenis budidaya yaitu budidaya laut, tambak, kolam, karamba, jaring apung dan sawah.

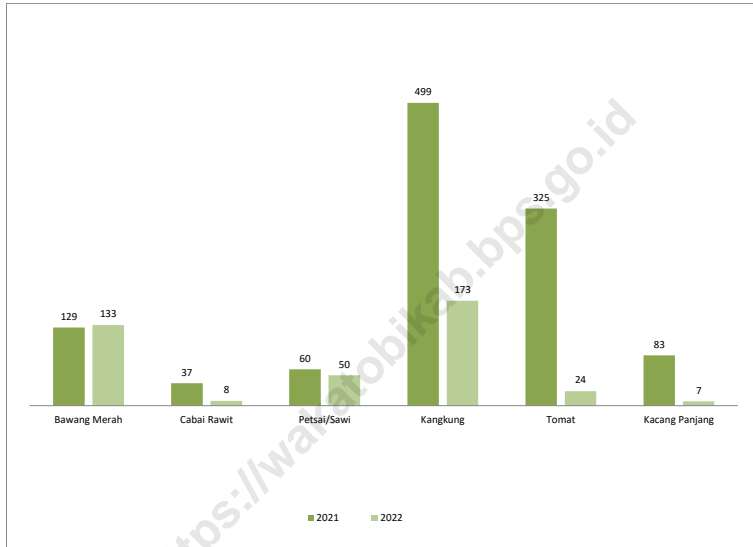
into two: 1) capture fisheries and 2) aquaculture. Capture fisheries are further classified into: marine capture fisheries. Aquaculture are further classified into several types of culture: marine culture; brackish water pond; fresh water pond; cage; floating net and fish breeding in paddy fields.

<https://wakatobikab.bps.go.id>

<https://wakatobikab.bps.go.id>

Gambar 5.1
Figures

Produksi Tanaman Buah-Buahan dan Sayuran Tahunan Menurut Jenis Tanaman di Kecamatan Kaledupa (Kuintal), 2019-2022
Production of Annual Fruits and Vegetables by Kind of Plant in Kaledupa Subdistrict (Quintal), 2019-2022



Sumber/Source : Badan Pusat Statistik, Statistik Pertanian Hortikultura SPH-SBS/BPS-Statistics Indonesia, Agricultural Statistic for Horticulture SPH-SBS

**5.1 HORTIKULTURA
HORTICULTURE**

Tabel 5.1.1 Luas Panen Tanaman Sayuran dan Buah-Buahan Semusim Menurut Jenis Tanaman di Kecamatan Kaledupa (Ha), 2019-2022
Harvested Area of Seasonal Vegetables and Fruits by Kind of Plant in Kaledupa Subdistrict (Ha), 2019-2022

Jenis Tanaman Kind of Plants	2019	2020	2021	2022
(1)	(2)	(3)	(4)	(5)
Sayuran/Vegetables:				
Bawang Merah/Shallots	1	1	3	2
Bawang Putih/Garlic	-	-	-	-
Cabai Besar/TW/Teropong Chili/Big Chili	-	-	-	-
Cabai Rawit Chili/Cayenne Pepper	3	2	2	-
Kentang/Potato	-	-	-	-
Kubis/Cabbage	-	-	-	-
Petsai/Sawi/Chinese Cabbage/Mustard Green	-	-	1	1
Kangkung/Water Spinach	6	11	4	2
Tomat/Tomato	3	2	2	-
Bawang Daun/Scallion	-	-	-	-
Bayam/Spinach	2	5	2	1
Buncis/String Bean	-	-	-	-
Kacang Panjang/Long Beans	3	3	2	-
Ketimun/Cucumber	-	-	-	-
Labu Siam/Chayote	-	-	-	-
Terung/Eggplant	4	2	2	-
Buah-buahan/Fruits:				
Semangka/Water Melon	-	-	-	-

Sumber/Source: Badan Pusat Statistik, Statistik Pertanian Hortikultura SPH-SBS/BPS-Statistics Indonesia, Agricultural Statistic for Horticulture SPH-SBS

Tabel
Table 5.1.2

**Produksi Tanaman Buah-Buahan dan Sayuran Semusim
Menurut Jenis Tanaman di Kecamatan Kaledupa (Kuintal),
2019-2022**
*Production of Fruits and Vegetables by Type of Plant in
Kaledupa Subdistrict (Quintal), 2019-2022*

Jenis Tanaman Kind of Plants	2019	2020	2021	2022
(1)	(2)	(3)	(4)	(5)
Sayuran/Vegetables:	35	28	129	133
Bawang Merah/Shallots	-	-	-	-
Bawang Putih/Garlic	-	-	-	-
Cabai Besar/TW/Teropong Chili/Big Chili	347	103	37	8
Cabai Rawit Chili/Cayenne Pepper	-	-	-	-
Kentang/Potato	-	-	-	-
Kubis/Cabbage	-	-	60	50
Petsai/Sawi/Chinese Cabbage/Mustard Green	283	384	499	173
Kangkung/Water Spinach	290	49	325	24
Tomat/Tomato	-	-	-	-
Bawang Daun/Scallion	130	219	81	14
Bayam/Spinach	-	-	2	3
Buncis/String Bean	155	77	83	7
Kacang Panjang/Long Beans	-	-	3	18
Ketimun/Cucumber	-	-	-	-
Labu Siam/Chayote	350	83
Terung/Eggplant				
Buah-buahan/Fruits:	-	-	-	-
Semangka/Water Melon				

Sumber/Source: Badan Pusat Statistik, Statistik Pertanian Hortikultura SPH-SBS/BPS-Statistics Indonesia, Agricultural Statistic for Horticulture SPH-SBS

Tabel 5.1.3 Luas Panen Tanaman Biofarmaka Menurut Jenis Tanaman di Kecamatan Kaledupa (M²), 2019-2022
Table 5.1.3 Harvested Area of Medicinal Plants by Type of Plant in Kaledupa Subdistrict (M²), 2019-2022

Jenis Tanaman Kind of Plants	2019	2020	2021	2022
(1)	(2)	(3)	(4)	(5)
Jahe/Ginger	46	40	45	35
Kencur/East Indian Galangal	29	-	-	10
Kunyit/Turmeric	49	40	100	50
Laos/Lengkuas/Galanga	40	32	34	23
Temulawak/Java Turmeric	-	36
Lidah Buaya/Aloevera	-	-	-	14
Mahkota Dewa/Phaleria Macrocarpa	-	-	-	14
Mengkudu/Pace/Indian Mulberry	-	-	-	12
Sambiloto/King of Bitter	-	-	-	8
Jeruk Nipis/Lime	-	-	30	30
Serai/Lemongrass	-	-	40	52

Sumber/Source: Badan Pusat Statistik, Statistik Pertanian Hortikultura SPH-TBF/BPS-Statistics Indonesia, Agricultural Statistic for Horticulture SPH-TBF

Tabel 5.1.4 **Produksi Tanaman Biofarmaka Menurut Jenis Tanaman di Kecamatan Kaledupa (Kg), 2019-2022**
Table **Production of Medicinal Plants by Type of Plant in Kaledupa Subdistrict (Kg), 2019-2022**

Jenis Tanaman Kind of Plants	2019	2020	2021	2022
(1)	(2)	(3)	(4)	(5)
Jahe/ <i>Ginger</i>	136	128	190	95
Kencur/ <i>East Indian Galangal</i>	138	-	-	20
Kunyit/ <i>Turmeric</i>	157	132	435	150
Laos/Lengkuas/ <i>Galanga</i>	186	114	159	62
Temulawak/ <i>Java Turmeric</i>	-	61	-	-
Lidah Buaya/ <i>Aloevera</i>	-	-	-	8
Mahkota Dewa/ <i>Phaleria Macrocarpa</i>	-	-	-	186
Mengkudu/ <i>Pace/Indian Mulberry</i>	-	-	-	11
Sambiloto/ <i>King of Bitter</i>	-	-	-	17
Jeruk Nipis/ <i>Lime</i>	-	-	150	170
Serai/ <i>Lemongrass</i>	-	-	120	175

Sumber/Source: Badan Pusat Statistik, Statistik Pertanian Hortikultura SPH-TBF/BPS-Statistics Indonesia, Agricultural Statistic for Horticulture SPH-TBF

Tabel 5.1.5 Luas Panen Tanaman Hias Menurut Jenis Tanaman di Kecamatan Kaledupa (M²), 2019-2022
Table *Harvested Area of Ornamental Plants by Type of Plant in Kaledupa Subdistrict (M²), 2019-2022*

Jenis Tanaman <i>Kind of Plants</i>	2019	2020	2021	2022
(1)	(2)	(3)	(4)	(5)
Anggrek/ <i>Orchid</i>	30	3	-	-
Krisan/ <i>Chrysantemum</i>	-	-	-	-
Mawar/ <i>Rose</i>	25	24	-	-
Sedap Malam/ <i>Tuberose</i>	25	1	-	-
Kamboja Jepang/ <i>Adenium</i>	-	-	-	-
Soka/ <i>Ixora</i>	-	-	-	-

Sumber/*Source*: Badan Pusat Statistik, Statistik Pertanian Hortikultura SPH-TBF/BPS-Statistics Indonesia, *Agricultural Statistic for Horticulture SPH-TBF*

Tabel 5.1.6 **Produksi Tanaman Hias Menurut Jenis Tanaman di Kecamatan Kaledupa (Tangkai), 2019-2022**
Table **Production of Ornamental Plants by Type of Plant in Kaledupa Subdistrict (Stalks), 2019-2022**

Jenis Tanaman Kind of Plants	2019	2020	2021	2022
(1)	(2)	(3)	(4)	(5)
Anggrek/ <i>Orchid</i>	130	84	-	-
Krisan/ <i>Chrysantemum</i>			-	-
Mawar/ <i>Rose</i>	77	84	-	-
Sedap Malam/ <i>Tuberose</i>	78	3	-	-
Kamboja Jepang/ <i>Adenium</i>	-	-	-	-
Soka/ <i>Ixora</i>	-	-	-	-

Sumber/Source: Badan Pusat Statistik, Statistik Pertanian Hortikultura SPH-TBF/BPS-Statistics Indonesia, *Agricultural Statistic for Horticulture SPH-TBF*

Tabel 5.1.7
Table

Produksi Tanaman Buah-Buahan dan Sayuran Tahunan Menurut Jenis Tanaman di Kecamatan Kaledupa (Kuintal), 2019-2022
Production of Annual Fruits and Vegetables by Kind of Plant in Kaledupa Subdistrict (Quintal), 2019–2022

Jenis Tanaman Kind of Plants	2019	2020	2021	2022
(1)	(2)	(3)	(4)	(5)
Buah–Buahan/Fruits:	99	-
Alpukat/Avocado	-	-
Anggur/Grape	2	-
Belimbing/Star Fruit	-	-
Duku/Langsar/Kokosan	17	-
Jambu Air/Water Apple	13	-
Jambu Biji/Guava	-	-
Jeruk Besar/Pomelo	-	-
Jeruk Siam/Kepron/Orange/Tangerine	1 013	-
Mangga/Mango	808	-
Nangka/Cempedak/Jackfruit	-	-
Nanas/Pineapple	142	-
Pepaya/Papaya	323	-
Pisang/Banana	-	-
Rambutan/Rambutan	15	-
Sirsak/Soursop	152	-
Sukun/Breadfruit	-	-
Buah Naga/Dragon Fruit	-	-
Lemon/Lemon	-	-
Lengkeng/Dimocarpus Longan				
Sayuran/Vegetables:	-	-
-				

Sumber/Source: Badan Pusat Statistik, Statistik Pertanian Hortikultura SPH-BST/BPS-Statistics Indonesia, Agricultural Statistic for Horticulture SPH-BST

5.2 PERKEBUNAN ESTATE CROPS

Tabel 5.2.1 Luas Tanam Tanaman Perkebunan Menurut Jenis Tanaman di Kecamatan Kaledupa (Ha), 2019-2022
Table Planted Area of Estate Crop by Type of Plant in Kaledupa Subdistrict (Ha), 2019-2022

Jenis Tanaman <i>Kind of Plants</i>	2019	2020	2021	2022
(1)	(2)	(3)	(4)	(5)
Kelapa/ <i>Coconut</i>	500	410	450	500
Kopi/ <i>Coffee</i>	2	2	1	0
Kakao/ <i>Cocoa</i>	5	4	4	4
Jambu Mete/ <i>Cashew</i>	56	56	56	56
Lada/ <i>Pepper</i>	-	-	-	-
Cengkeh/ <i>Clove</i>

Sumber/*Source*: Dinas Pertanian, Kehutanan, Peternakan dan Perkebunan Kabupaten Wakatobi/*Office of Agriculture, Forestry, Farm and Plantation in Wakatobi Regency*

Tabel 5.2.2 **Produksi Tanaman Perkebunan Menurut Jenis Tanaman di Kecamatan Kaledupa (Ton), 2019-2022**
Table **Production of Estate Crop by Type of Plant in Kaledupa Subdistrict (Ton), 2019-2022**

Jenis Tanaman Kind of Plants	2019	2020	2021	2022
(1)	(2)	(3)	(4)	(5)
Kelapa/Coconut	228	243	305	...
Kopi/Coffee	0,6	0,6	1	...
Kakao/Cocoa	-	-	-	-
Jambu Mete/Cashew	15,8	15,8	18,9	17,5
Lada/Pepper	-	-	-	...
Cengkeh/Clove

Sumber/Source: Dinas Pertanian, Kehutanan, Peternakan dan Perkebunan Kabupaten Wakatobi/Office of Agriculture, Forestry, Farm and Plantation in Wakatobi Regency

5.3 PETERNAKAN LIVESTOCK

Tabel 5.3.1 Populasi Ternak dan Unggas Menurut Desa/Kelurahan dan Jenis Ternak di Kecamatan Kaledupa, 2022
Population of Livestock and Poultry by Village/Kelurahan in Kaledupa Subdistrict, 2022

Desa/Kelurahan <i>Village/Kelurahan</i>	Sapi <i>Cow</i>	Kambing <i>Goat</i>	Ayam Kampung <i>Native Chicken</i>	Ayam Ras <i>Broiler</i>	Itik <i>Duck</i>
(1)	(2)	(3)	(4)	(5)	(6)
Desa Horuo	40	35	260	-	25
Desa Sombano	2	10	240	-	20
Kelurahan Lua-lua	50	30	250	-	20
Desa Sumabahari	0	0	60	-	10
Kelurahan Ambeua	15	10	300	-	5
Kelurahan Lagiwae	3	5	280	-	7
Desa Ollo	5	8	200	-	13
Kelurahan Buranga	2	10	220	-	18
Desa Balasuna	0	15	450	-	20
Desa Mantigola Makmur	0	0	100	-	5
Desa Balasuna Selatan	0	20	200	-	18
Desa Ollo Selatan	4	12	150	-	24
Desa Waduri	0	3	200	-	20
Desa Lefuto	40	20	260	-	24
Desa Ambeua Raya	45	15	270	-	30
Desa Kalimas	30	10	280	-	20
Kecamatan Kaledupa	236	203	3720	-	279

Sumber/Source: Kompilasi Data Administrasi Desa/Kelurahan / *Compilations of Administrative Data of Village/Urban Village*

**5.4 PERIKANAN
FISHERY**

**Tabel 5.4.1 Jumlah Peralatan Penangkapan Ikan Menurut Desa/
Kelurahan dan Jenis Alat Tangkap di Kecamatan
Kaledupa, 2022**
*Number of Fishing Equipment by Village/Kelurahan and
Type of Equipment in Kaledupa Subdistrict, 2022*

Desa/Kelurahan Village/Kelurahan	Pukat	Jaring	Pancing	Perangkap
(1)	(2)	(3)	(4)	(5)
Desa Horuo	-	18	20	20
Desa Sombano	-	16	10	16
Kelurahan Lua-lua	-	13	15	10
Desa Sumabahari	-	105	108	110
Kelurahan Ambeua	-	3	3	-
Kelurahan Lagiwae	-	4	4	-
Desa Ollo	-	-	2	-
Kelurahan Buranga	-	-	4	-
Desa Balasuna	-	12	14	8
Desa Mantigola Makmur	-	50	60	65
Desa Balasuna Selatan	-	6	10	8
Desa Ollo Selatan	-	16	20	10
Desa Waduri	-	12	14	10
Desa Lefuto	-	10	12	10
Desa Ambeua Raya	-	-	4	-
Desa Kalimas	-	-	4	-
Kecamatan Kaledupa	-	265	304	267

Sumber/Source: *Kompilasi Data Administrasi Desa/Kelurahan / Compilations of Administrative Data of Village/Urban Village*

Tabel
Table 5.4.2

**Jumlah Fasilitas Penangkapan Ikan Menurut Desa/
Kelurahan dan Jenis Fasilitas di Kecamatan Kaledupa,
2022**
*Number of Fishing Facilities by Village/Kelurahan and Type
of Facilities in Kaledupa Subdistrict, 2022*

Desa/Kelurahan Village/Kelurahan	Kapal Motor	Perahu Motor Tempel	Perahu Tanpa Motor
(1)	(2)	(3)	(4)
Desa Horuo	-	52	50
Desa Sombano	-	30	20
Kelurahan Lua-lua	-	18	10
Desa Sumabahari	-	85	85
Kelurahan Ambeua	-	5	-
Kelurahan Lagiwae	-	5	-
Desa Olo	-	3	-
Kelurahan Buranga	-	5	-
Desa Balasuna	-	20	5
Desa Mantigola Makmur	-	65	22
Desa Balasuna Selatan	-	25	-
Desa Olo Selatan	-	28	12
Desa Waduri	-	32	4
Desa Lefuto	-	25	4
Desa Ambeua Raya	-	5	8
Desa Kalimas	-	2	-
Kecamatan Kaledupa	-	405	220

Sumber/Source: Kompilasi Data Administrasi Desa/Kelurahan / *Compilations of Administrative Data of Village/Urban Village*

Tabel 5.4.3 Jumlah Nelayan Menurut Desa/Kelurahan di Kecamatan Kaledupa, 2022
Table Number of Fisherman by Village/Kelurahan in Kaledupa Subdistrict, 2022

Desa/Kelurahan Village/Kelurahan	Nelayan Tangkap Capture Fisherman	Nelayan Budidaya Aquaculture Fisherman
(1)	(2)	(3)
Desa Horuo	75	75
Desa Sombano	65	65
Kelurahan Lua-lua	53	20
Desa Sumabahari	285	70
Kelurahan Ambeua	16	-
Kelurahan Lagiwae	10	-
Desa Ollo	8	-
Kelurahan Buranga	6	2
Desa Balasuna	28	20
Desa Mantigola Makmur	160	100
Desa Balasuna Selatan	18	10
Desa Ollo Selatan	25	20
Desa Waduri	18	15
Desa Lefuto	33	15
Desa Ambeua Raya	5	-
Desa Kalimas	-	-
Kecamatan Kaledupa	805	412

Sumber/Source: Kompilasi Data Administrasi Desa/Kelurahan / Compilations of Administrative Data of Village/Urban Village

BAB VI

Pariwisata, Transportasi, dan Komunikasi

*Tourism, Transportation, and
Communication*

PENJELASAN TEKNIS

Hotel adalah jenis akomodasi yang mempergunakan sebagian atau keseluruhan bangunan untuk jasa pelayanan penginapan, penyedia makanan dan minuman serta jasa lainnya (seperti restoran, binatu, dll) bagi masyarakat umum yang dikelola secara komersial dengan izin usaha sebagai hotel.

Penginapan (hostel/ motel/ losmen/ wisma) adalah jenis akomodasi yang mempergunakan sebagian atau keseluruhan bangunan untuk jasa pelayanan penginapan bagi umum, biasanya tanpa fasilitas pelayanan makan minum yang dikelola secara komersial dengan izin usaha bukan hotel. Yang dicatat mencakup hostel, motel, matel, bumi perkemahan, pondok wisata, losmen, wisma, dan sejenisnya.

Angkutan adalah suatu kegiatan usaha menyediakan jasa angkutan penumpang dan/atau barang/ ternak dari suatu tempat ke tempat lain dengan menggunakan alat angkutan bermotor maupun tidak bermotor, baik melalui darat, air, maupun udara.

Komunikasi adalah proses penyampaian lambang-lambang yang mengandung arti antara satu orang dengan orang lain. Komunikasi meliputi kegiatan telekomunikasi serta kegiatan pos dan giro.

TECHNICAL NOTES

Hotel is a type of accommodation that uses part or all of the building for lodging services, food and beverage providers and other services (such as restaurants, laundry, etc.) for the general public which is managed commercially with a business license as a hotel.

Lodging (hostel/motel/inn/wisma) is a type of accommodation that use part or all of the building for lodging services for the public, usually without food and drink service facilities that are managed commercially with a non-hotel business license. Listed includes hostels, motels, matels, campgrounds, tourist lodges, inns, guesthouses, and the like.

Transportation is a business activity providing passenger and/or goods/ livestock transportation services from one place to another using motorized or non-motorized transportation equipment, either by land, water or air.

Communication is the process of conveying symbols that contain meaning from one person to another. Communication includes telecommunication activities as well as post and giro activities.

Telekomunikasi adalah hubungan komunikasi jarak jauh melalui pemancaran, pengiriman, atau penerimaan segala jenis tanda, isyarat, tulisan, gambar, suara atau berita melalui kawat, radio, secara visual, atau sistem elektronik. Contoh: telepon, telegraf, telex, dan sejenisnya.

Communication is the process of conveying symbols that contain meaning from one person to another. Communication includes telecommunication activities as well as post and giro activities.

Pos dan giro adalah pelayanan lalu lintas surat pos, uang, barang, dan pelayanan jasa lainnya.

Post and giro are postal mail traffic services, money, goods, and other services.

Jenis permukaan jalan terdiri dari aspal/beton, diperkeras (dengan kerikil, batu), tanah, air, dan lainnya (termasuk jalan terbuat dari kayu/papan yang biasanya digunakan di daerah rawa, termasuk jalan setapak, jalan di hutan, dan sejenisnya)

The type of road surface consists of asphalt/concrete, paved (with gravel, stone), soil, water, and others (including roads made of wood/board which are usually used in swampy areas, including paths, forest roads, and the like)

Angkutan umum adalah moda transportasi darat untuk masyarakat umum.

Public transportation is a mode of land transportation for the general public.

Trayek angkutan adalah lintasan/rute/jalur angkutan umum untuk pelayanan jasa angkutan orang atau orang dan barang yang mempunyai asal, tujuan, dan lintasan perjalanan yang tetap. Tidak termasuk yang hanya mengangkut barang saja.

A transportation route is a public transportation route/route/lane for transportation services for people or persons and goods that have a fixed origin, destination, and travel trajectory. Does not include only transporting goods.

Angkutan umum yang utama merupakan angkutan umum yang biasa/ paling banyak digunakan oleh warga desa/ kelurahan. Jika untuk mencapai lokasi yang ditentukan harus berganti-ganti angkutan umum, maka yang dipilih sebagai angkutan

The main public transportation is public transportation that is usually/ mostly used by villagers/kelurahan. If to reach the specified location, you have to change public transportation, then the one chosen as the main public transportation is the public

umum yang utama adalah angkutan umum yang paling panjang jarak tempuhnya

transportation with the longest distance.

Ojek sepeda motor adalah alat angkut yang menggunakan sepeda motor untuk mengangkut orang.

Motorcycle taxis are means of transportation that use motorbikes to transport people.

Kendaraan bermotor roda 3 atau lebih adalah alat angkut beroda 3 atau lebih untuk mengangkut penumpang/ barang yang menggunakan tenaga penggerak dari mesin/ motor.

Three or more wheeled motorized vehicle is a Three or more wheeled means of transport for transporting passengers/ goods using engine/motor propulsion.

Perahu yang dimaksud terdiri atas perahu bermotor dan tidak bermotor a.Perahu motor/ kapal motor adalah kapal yang menggunakan motor sebagai tenaga penggerak, motor ini dipasang secara permanen di dalamnya. Perahu tidak bermotor adalah perahu yang tidak menggunakan tenaga penggerak dari mesin / motor melainkan menggunakan layar atau dayung.

The boat in question consists of motorized and non-motorized boats A motorboat/motorboat is a ship that uses a motor as a driving force, this motor is permanently installed in it. A non-motorized boat is a boat that does not use the propulsion power of the engine/motor but uses a sail or oars.

BTS adalah alat yang berfungsi sebagai pengirim dan penerima (transceiver) sinyal komunikasi seluler. BTS ditandai adanya menara/ tower yang dilengkapi antena sebagai perangkat transceiver. Masyarakat umum sering menyebutnya sebagai tower telepon seluler/handphone.

BTS is a device that functions as a sender and receiver (transceiver) of cellular communication signals. BTS is marked by the presence of a tower equipped with an antenna as a transceiver device. The general public often refers to it as a cell phone tower / cell phone.

Operator layanan komunikasi telepon seluler/handphone adalah operator yang mengusahakan jaringan layanan komunikasi telepon seluler/ handphone. Operator seluler ditandai

Cellular / mobile phone communication service operators are operators operating cellular/mobile phone communication service networks. Cellular operators are indicated by

adanya sinyal yang digunakan dalam telepon seluler. Masyarakat umum sering menyebutnya sebagai sinyal telepon seluler/handphone. Jika di desa/kelurahan terdapat beberapa operator seluler yang digunakan oleh masyarakat, maka isikan jumlah operator layanan komunikasi. Contoh operator seluler adalah Indosat Ooredoo (IM3, Matrix, Mentari), Telkomsel (Kartu As, Kartu Halo, Simpati, Kartu Facebook, Telkomsel LOOP, by.U), XL axiata (XL, axis), Smart Telecom (Smartfren), dan three.

Sinyal telepon seluler adalah besaran elektromagnetik yang berubah dalam ruang dan waktu dengan membawa informasi yang memberikan konfirmasi bahwa layanan telepon seluler sudah tersedia.

Sinyal internet telepon seluler merupakan jaringan sistem data paket internet dengan kecepatan transfer data tertentu. Paket data disini biasanya digunakan dalam melakukan akses internet. Protokol transfer data ini mengalami beberapa perubahan mulai dari yang kecepatannya rendah sampai tinggi yaitu GPRS, Edge, HSPA, 3G, kemudian 4G.

Pos merupakan bagian dari sistem pos yaitu sebuah metode yang digunakan untuk mengirimkan informasi atau suatu objek, di mana untuk dokumen tertulis biasanya dikirimkan dengan amplop tertutup atau berupa paket untuk benda-benda yang lain,

the presence of a signal used in cell phones. The general public often refers to it as a signal cell phone / cell phone. If in the village/kelurahan there are several cellular operators used by the community, then fill in the number communication service operator. Examples of cellular operators are Indosat Ooredoo (IM3, Matrix, Mentari), Telkomsel (Kartu As, Halo Card, Simpati, Facebook Card, Telkomsel LOOP, by.U), XL axiata (XL, axis), Smart Telecom (Smartfren), and three.

A cell phone signal is an electromagnetic quantity that changes in space and time carrying information that confirms that cell phone service is available.

Cellular phone internet signal is an internet packet data system network with a certain data transfer speed. The data package here is usually used to access the internet. This data transfer protocol underwent several changes ranging from low to high speeds, namely GPRS, Edge, HSPA, 3G, then 4G.

Post is part of the postal system, which is a method used to send information or an object, where for written documents it is usually sent in a closed envelope or in the form of a package for other objects, the delivery is able to reach all regions in the world.

pengirimannya mampu menjangkau seluruh wilayah di dunia.

Kantor pos adalah pemberi pelayanan komunikasi tertulis dan/atau surat elektronik, layanan paket, layanan logistik, layanan transaksi keuangan, dan layanan keagenan pos untuk kepentingan umum.

Kantor Pos Pembantu adalah unit usaha PT Pos Indonesia (Persero) di luar kota yang bertanggung jawabkan penerimaan dan pengeluaran serta kepengurusan eksploitasinya kepada Kantor Pos dan Giro.

Rumah pos berfungsi sama seperti kantor pos dan kantor pos pembantu, bedanya rumah pos biasanya terletak di daerah terpencil.

Pos keliling adalah pelayanan pos (menjual, mengirim, dan menerima benda pos) keliling dengan menggunakan mobil atau sarana angkutan yang berfungsi sama seperti kantor pos atau kantor pos pembantu.

Jasa pengiriman paket/ dokumen swasta adalah pelayanan pengiriman paket maupun dokumen yang dikelola oleh pihak swasta, misalnya Tiki, JNE, ESL, Wahana, dll

Post office is a provider of written communication services and/or electronic mail, package services, logistics services, financial transaction services, and postal agency services for the public interest.

Auxiliary Post Office is a business unit of PT Pos Indonesia (Persero) outside the city which is responsible for receipts and expenditures as well as the management of their exploitation to the Post and Giro Offices.

Post houses function the same as post offices and auxiliary post offices, the difference is that post houses are usually located in remote areas.

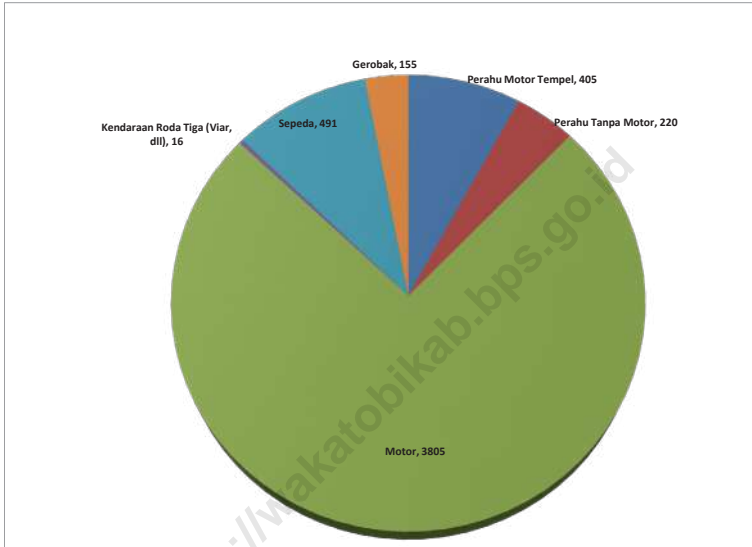
Mobile post is a postal service (selling, sending and receiving postal items) around by using a car or means of transportation that function the same as a post office or a post office assistant.

Private package/document delivery services are package and document delivery services managed by private parties, such as Tiki, JNE, ESL, Wahana, etc.

<https://wakatobikab.bps.go.id>

Gambar 6.1
Figures

Jumlah Sarana akomodasi Menurut Desa/Kelurahan dan Jenis Akomodasi di Kecamatan Kaledupa, 2022
Number of Accomodation Facilities by Type of Accomodation in Kaledupa Subdistrict, 2022



Sumber/Source : Kompilasi Data Administrasi Desa/Kelurahan / *Compilations of Administrative Data of Village/ Urban Village*

6.1 PARIWISATA TOURISM

Tabel 6.1.1 Jumlah Sarana Akomodasi Menurut Desa/Kelurahan dan Jenis Akomodasi di Kecamatan Kaledupa, 2022
Table Number of Accomodation Facilities by Villages/Kelurahan and Type of Accomodation in Kaledupa Subdistrict, 2022

Desa/Kelurahan Village/Kelurahan	Hotel Hotel	Penginapan Inn
(1)	(2)	(3)
Desa Horuo	-	-
Desa Sombano	-	-
Kelurahan Lua-lua	-	1
Desa Sumabahari	-	-
Kelurahan Ambeua	-	7
Kelurahan Lagiwae	-	2
Desa Ollo	-	-
Kelurahan Buranga	-	-
Desa Balasuna	-	-
Desa Mantigola Makmur	-	-
Desa Balasuna Selatan	-	-
Desa Ollo Selatan	-	-
Desa Waduri	-	-
Desa Lefuto	-	-
Desa Ambeua Raya	-	-
Desa Kalimas	-	-
Kecamatan Kaledupa	-	10

Sumber/Source: Kompilasi Data Administrasi Desa/Kelurahan / *Compilations of Administrative Data of Village/Urban Village*

6.2 TRANSPORTASI TRANSPORTATION

Tabel 6.2.1 Panjang Jalan Menurut Desa/Kelurahan dan Jenis Jalan di Kecamatan Kaledupa (Meter), 2022
Length of Road by Village/Kelurahan and Type of Road in Kaledupa Subdistrict (Meter), 2022

Desa/Kelurahan <i>Village/Kelurahan</i>	Aspal <i>Asphalt</i>	Rabat <i>Rabat</i>	Kerikil <i>Gravel</i>	Tanah <i>Soil</i>
(1)	(2)	(3)	(4)	(5)
Desa Horuo	2500	-	-	-
Desa Sombano	2000	-	-	-
Kelurahan Lua-lua	2500	-	-	-
Desa Sumabahari	-	-	-	-
Kelurahan Ambeua	100	-	-	-
Kelurahan Lagiwae	800	-	-	-
Desa Ollo	1300	-	-	-
Kelurahan Buranga	1800	-	-	-
Desa Balasuna	2000	-	-	-
Desa Mantigola Makmur	-	-	-	-
Desa Balasuna Selatan	2200	-	-	-
Desa Ollo Selatan	1200	-	-	-
Desa Waduri	2000	-	-	-
Desa Lefuto	2500	-	-	-
Desa Ambeua Raya	2500	-	-	-
Desa Kalimas	1300	-	-	-
Kecamatan Kaledupa	24700	-	-	-

Sumber/Source: Kompilasi Data Administrasi Desa/Kelurahan / *Compilations of Administrative Data of Village/Urban Village*

Tabel
Table 6.2.2

**Jumlah Kendaraan Menurut Desa/Kelurahan dan Jenis
Kendaraan di Kecamatan Kaledupa, 2022**
**Number of Vehicle by Village/Kelurahan and Type of Vehicle
in Kaledupa Subdistrict, 2022**

Desa/Kelurahan Village/Kelurahan	Mobil Angkutan Penumpang	Mobil Angkutan Barang	Mobil Pribadi
(1)	(2)	(3)	(4)
Desa Horuo	-	5	-
Desa Sombano	-	2	-
Kelurahan Lua-lua	-	6	1
Desa Sumabahari	-	-	-
Kelurahan Ambeua	-	12	15
Kelurahan Lagiwae	1	5	4
Desa Ollo	1	4	1
Kelurahan Buranga	-	2	-
Desa Balasuna	-	4	3
Desa Mantigola Makmur	-	-	-
Desa Balasuna Selatan	1	4	2
Desa Ollo Selatan	-	4	2
Desa Waduri	-	5	2
Desa Lefuto	-	5	2
Desa Ambeua Raya	-	8	7
Desa Kalimas	-	6	6
Kecamatan Kaledupa	3	72	45

Lanjutan Tabel/*Continued Table 6.2.2*

Desa/Kelurahan Village/Kelurahan	Motor	Kendaraan Roda Tiga (Viar, dll)	Sepeda	Gerobak
(1)	(5)	(6)	(7)	(8)
Desa Horuo	155	1	21	8
Desa Sombano	163	1	24	3
Kelurahan Lua-lua	204	1	32	8
Desa Sumabahari	40	1	-	-
Kelurahan Ambeua	405	1	43	10
Kelurahan Lagiwae	308	1	35	15
Desa Oлло	210	1	18	12
Kelurahan Buranga	220	1	35	10
Desa Balasuna	360	1	43	13
Desa Mantigola Makmur	60	1	-	-
Desa Balasuna Selatan	300	1	35	12
Desa Oлло Selatan	210	1	26	15
Desa Waduri	220	1	43	14
Desa Lefuto	250	1	51	8
Desa Ambeua Raya	360	1	45	12
Desa Kalimas	340	1	40	15
Kecamatan Kaledupa	3805	16	491	155

Lanjutan Tabel/Continued Table 6.2.2

Desa/Kelurahan Village/Kelurahan	Kapal Motor	Kapal Cepat	Perahu Motor Tempel	Perahu Tanpa Motor
(1)	(9)	(10)	(11)	(12)
Desa Horuo	-	-	52	50
Desa Sombano	-	-	30	20
Kelurahan Lua-lua	-	-	18	10
Desa Sumabahari	-	-	85	85
Kelurahan Ambeua	2	-	5	-
Kelurahan Lagiwae	-	-	5	-
Desa Olo	-	-	3	-
Kelurahan Buranga	4	-	5	-
Desa Balasuna	-	-	20	5
Desa Mantigola Makmur	-	-	65	22
Desa Balasuna Selatan	-	-	25	-
Desa Olo Selatan	-	-	28	12
Desa Waduri	-	-	32	4
Desa Lefuto	-	-	25	4
Desa Ambeua Raya	-	-	5	8
Desa Kalimas	-	-	2	-
Kecamatan Kaledupa	6	-	405	220

Sumber/Source: Kompilasi Data Administrasi Desa/Kelurahan / *Compilations of Administrative Data of Village/Urban Village*

**6.3 KOMUNIKASI
COMMUNICATION**

Tabel 6.3.1 Jumlah Menara Telepon Seluler dan Operator Layanan Komunikasi Telepon Seluler Menurut Desa/Kelurahan di Kecamatan Kaledupa, 2022
Number of Base Transceiver Station (BTS) and Cellular Phone Communication Service Operators by Villages/ Kelurahan in Kaledupa Subdistrict, 2022

Desa/Kelurahan <i>Village/Kelurahan</i>	Jumlah Menara Telepon seluler <i>Number of Base Transceiver Station (BTS)</i>	Jumlah Operator Layanan Komunikasi Telepon Seluler <i>Cellular Phone Communication Service Operators</i>
(1)	(2)	(3)
Desa Horuo	-	1
Desa Sombano	-	1
Kelurahan Lua-lua	-	1
Desa Sumabahari	-	1
Kelurahan Ambeua	1	1
Kelurahan Lagiwae	-	1
Desa Ollo	-	1
Kelurahan Buranga	-	1
Desa Balasuna	-	1
Desa Mantigola Makmur	-	1
Desa Balasuna Selatan	-	1
Desa Ollo Selatan	-	1
Desa Waduri	1	1
Desa Lefuto	-	1
Desa Ambeua Raya	-	1
Desa Kalimas	-	1
Kecamatan Kaledupa	2	

Sumber/Source: Kompilasi Data Administrasi Desa/Kelurahan / *Compilations of Administrative Data of Village/Urban Village*

Halaman ini sengaja dikosongkan
This page intentionally left blank

<https://www.kab.go.id>

BAB VIII

Keuangan Daerah

Local Finance

<https://wakaab.kab.bps.go.id>

PENJELASAN TEKNIS

Bank Umum adalah bank yang dapat memberikan jasa dalam proses pembayaran. Usaha dari bank umum adalah menghimpun dana masyarakat dalam bentuk giro, deposito berjangka, sertifikat deposito dan tabungan serta menyalurkan kredit. Bank umum mencakup bank umum pemerintah maupun swasta.

1. Bank umum pemerintah meliputi Bank Rakyat Indonesia (BRI), Bank Negara Indonesia (BNI), Bank Mandiri, Bank Pembangunan Daerah (BPD), Bank Tabungan Negara (BTN), dan Teras BRI.
2. Bank umum swasta, meliputi Bank Permata, Bank Syariah Mandiri, Bank Cimb Niaga, Bank BRI Syariah, Bank Central Asia (BCA), Bank Mutiara, Rabo Bank, Bank Sinarmas, dsb.

Bank Perkreditan Rakyat (BPR) adalah bank yang menerima simpanan dalam bentuk deposito berjangka, tabungan, atau bentuk lain yang disamakan dengan itu, menyalurkan dana dalam bentuk kredit kepada masyarakat yang membutuhkan. BPR dapat menempatkan dananya dalam bentuk Sertifikat BI (SBI), deposito berjangka, atau tabungan pada bank lain.

Koperasi Unit Desa (KUD) adalah suatu organisasi ekonomi yang bersifat sosial merupakan wadah bagi pengembangan berbagai kegiatan ekonomi masyarakat perdesaan yang

TECHNICAL NOTES

Commercial Banks are banks that can provide services in the payment process. The business of commercial banks is to collect public funds in the form of demand deposits, time deposits, certificates of deposit and savings and to channel credit. Commercial banks include government and private commercial banks.

1. *State-owned commercial banks include Bank Rakyat Indonesia (BRI), Bank Negara Indonesia (BNI), Bank Mandiri, Regional Development Bank (BPD), State Savings Bank (BTN), and Teras BRI.*
2. *Private commercial banks, including Permata Bank, Mandiri Syariah Bank, Cimb Niaga Bank, BRI Syariah Bank, Central Asia Bank (BCA), Mutiara Bank, Rabo Bank, Sinarmas Bank, etc.*

Rural Banks (BPR) are banks that accept deposits in the form of time deposits, savings accounts, or other equivalent forms, channeling funds in the form of credit to people in need. BPRs can place their funds in the form of BI Certificates (SBI), time deposits, or savings accounts with other banks.

The Village Unit Cooperative (KUD) is an economic organization that is social in nature as a forum for the development of various economic activities of rural communities organized by and for the

diselenggarakan oleh dan untuk masyarakat itu sendiri.

Koperasi Industri Kecil dan Kerajinan Rakyat (Kopinkra) merupakan koperasi yang beranggotakan industri-industri kecil dan kerajinan rakyat yang ada di wilayah desa/kelurahan.

Pasar adalah tempat pertemuan antara penjual dan pembeli barang dan jasa. Pasar dapat menggunakan bangunan yang bersifat permanen atau semi permanen ataupun tanpa bangunan. Barang yang diperjualbelikan di dalam pasar dapat terdiri dari banyak komoditas (campuran) ataupun secara khusus suatu komoditas tertentu.

Pasar dengan bangunan permanen adalah pasar pada bangunan tetap yang memiliki lantai, atap, dan dinding permanen.

Pasar dengan bangunan semi permanen adalah pasar pada bangunan tetap yang memiliki lantai dan atap, tetapi tanpa dinding.

Pasar tanpa bangunan adalah pasar yang tidak berada dalam bangunan.

Minimarket/swalayan adalah sistem pelayanan mandiri, menjual berbagai jenis barang secara eceran, dan semua barang memiliki label harga, dengan luas bangunan kurang dari 400m². Yang dicatat adalah minimarket yang masih aktif.

community itself.

Small Industry Cooperatives and People's Crafts (Kopinkra) is a cooperative consisting of small industries and people's handicrafts in the village/kelurahan area.

The market is a meeting place between sellers and buyers of goods and services. Markets can use buildings that are permanent or semi-permanent or without buildings. Goods traded in the market can consist of many commodities (mixtures) or specifically a certain commodity.

Markets with permanent buildings are markets for permanent buildings that have permanent floors, roofs, and walls.

Markets with semi-permanent buildings are markets for permanent buildings that have floors and roofs, but without walls.

A market without a building is a market that is not in a building.

Minimarket/supermarket is a self-service system, selling various types of goods in retail, and all goods have a price tag, with a building area of less than 400m². What is noted is that minimarkets are still active.

Supermarket, or in other words, is a place

Supermarket, atau dengan sebutan lain adalah tempat perdagangan dengan sistem pelayanan mandiri, semua barang memiliki label harga, dan luas minimal 400m². Jika dalam 1 bangunan terdiri dari beberapa unit usaha tersebut, maka tetap dihitung sebagai satu kesatuan sarana ekonomi.

Restoran adalah suatu jenis usaha yang mempergunakan seluruh bangunan secara permanen untuk menyediakan jasa pangan yang pengolahan dan penyajiannya secara langsung di tempat sesuai dengan keinginan para pengguna jasa yang mempunyai ciri pembeli biasanya dikenakan pajak. Izin restoran dan kualifikasinya diberikan oleh Ditjen Pariwisata/ Kanwil Parpostal setempat.

Rumah makan adalah jenis usaha yang menyediakan jasa pangan yang pengolahan makanannya dapat dilakukan diluar rumah makan, yang mempunyai ciri pembeli biasanya dikenakan pajak. Izin rumah makan diberikan oleh Diparda (pada kabupaten/kota). Di wilayah yang terdapat Dinas Pariwisata, biasanya pemberian izin ditangani oleh Direktorat Perekonomian / Bagian Perekonomian Pemda setempat.

Fasilitas perkreditan adalah fasilitas keuangan yang memungkinkan seseorang atau badan usaha untuk meminjam uang untuk membeli

of trade with a self-service system, all goods have a price tag, and a minimum area of 400m². If one building consists of several business units, then it is still counted as a single economic facility.

Restaurant is a type of business that uses the entire building permanently to provide food services whose processing and presentation are directly on the spot in accordance with the wishes of service users who have the characteristics of a buyer, usually subject to tax. Restaurant licenses and their qualifications are granted by the local Directorate General of Tourism / Regional Office of Tourism, Post and Telecommunication.

Restaurant is a type of business that provides food services whose food processing can be done outside the restaurant, which has the characteristic that buyers are usually taxed. Restaurant permits are granted by Diparda (at the district/city). In areas where the Tourism Office is located, the permit issuance is usually handled by the Directorate of the Economy/Economic Section of the local government.

Credit facilities are financial facilities that allow a person or business entity to borrow money to buy products and repay them within a specified period

produk dan membayarnya kembali dalam jangka waktu yang ditentukan. Tidak termasuk pinjaman dari perorangan. Fasilitas kredit yang dicatat adalah kredit yang diterima oleh penduduk dari lembaga perkreditan dan bukan kredit yang berkaitan dengan pembangunan desa.

Kredit Usaha Rakyat (KUR) adalah kredit/pembiayaan kepada Usaha Mikro Kecil Menengah Koperasi (UMKM-K) dalam bentuk pemberian modal kerja dan investasi yang didukung fasilitas penjaminan untuk usaha produktif. KUR adalah program yang dicanangkan oleh pemerintah namun sumber dananya berasal sepenuhnya dari dana bank. Pemerintah memberikan penjaminan terhadap risiko KUR sebesar 70% sementara sisanya sebesar 30% ditanggung oleh bank pelaksana. Penjaminan KUR diberikan dalam rangka meningkatkan akses UMKM-K pada sumber pembiayaan dalam rangka mendorong pertumbuhan ekonomi nasional. KUR disalurkan oleh 6 bank pelaksana yaitu Mandiri, BRI, BNI, Bukopin, BTN, dan Bank Syariah Mandiri (BSM), (Keputusan Deputi Bidang Koordinasi Ekonomi Makro dan Keuangan, Kementerian Koordinator Bidang Perekonomian Nomor: KEP-01/D.I.M.EKON/01/2010 tentang Standar Operasional dan Prosedur Pelaksanaan Kredit Usaha Rakyat).

of time. Does not include loans from individuals. Credit facilities recorded are credits received by residents from credit institutions and not credits related to village development.

People's Business Credit (KUR) is credit/ financing to Micro, Small and Medium Enterprises Cooperatives (UMKM-K) in the form of providing working capital and investment supported by guarantee facilities for productive businesses. KUR is a program launched by the government but the source of the funds comes entirely from bank funds. The government provides a guarantee against the KUR risk of 70% while the remaining 30% is borne by the implementing bank. The KUR guarantee is provided in order to increase MSME-K access to financing sources in order to encourage national economic growth. KUR is distributed by 6 implementing banks, namely Mandiri, BRI, BNI, Bukopin, BTN, and Bank Syariah Mandiri (BSM), (Decree of the Deputy for Macroeconomic and Financial Coordination, Coordinating Ministry for Economic Affairs Number: KEP-01/D.I.M.EKON/01/ 2010 concerning Operational Standards and Procedures for the Implementation of People's Business Credit).

Kredit Ketahanan Pangan dan Energi (KKP-E) adalah salah satu program Kementerian Pertanian berupa kredit investasi dan/atau modal kerja yang diberikan dalam rangka mendukung pelaksanaan program pengembangan tanaman baku dan bahan bakar nabati (Peraturan Menteri Keuangan Nomor 198 Tahun 2010). Dalam pelaksanaannya, ditunjuk 22 bank umum untuk menyediakan, menyalurkan, dan menatausahakan KKP-E. Ke-22 Bank tersebut adalah 8 bank umum: Bank BRI, Mandiri, BNI, Bukopin, CIMB Niaga, Agroniaga, BCA, dan BII serta 14 Bank Pembangunan Daerah (BPD) yaitu: BPD Sumatera Utara, Sumatera Barat, Sumatera Selatan, Jawa Barat, Jawa Tengah, D.I Yogyakarta, Jawa Timur, Bali, Sulawesi Selatan, Kalimantan Selatan, Papua, Riau, Nusa Tenggara Barat, dan Jambi.

Kredit Usaha Kecil (KUK) adalah kredit investasi atau modal kerja yang diberikan kepada usaha kecil untuk membiayai usaha yang produktif.

Kelompok Usaha Bersama (KUBE) adalah salah satu program pemerintah yang ada pada Kementerian Sosial RI khususnya di Direktorat Jenderal Pemberdayaan Sosial dan Penanggulangan Kemiskinan yang bertujuan untuk memberdayakan kelompok masyarakat miskin dengan pemberian modal usaha melalui program Bantuan Langsung Pemberdayaan Sosial (BLPS) untuk mengelola Usaha Ekonomi Produktif (UEP).

Food and Energy Security Credit (KKP-E) is one of the programs of the Ministry of Agriculture in the form of investment credit and/or working capital provided in order to support the implementation of the development program for raw plants and biofuels (Minister of Finance Regulation Number 198 of 2010). In its implementation, 22 commercial banks were appointed to provide, distribute, and administer KKP-E. The 22 banks are 8 commercial banks: Bank BRI, Mandiri, BNI, Bukopin, CIMB Niaga, Agroniaga, BCA, and BII as well as 14 Regional Development Banks (BPD), namely: BPD North Sumatra, West Sumatra, South Sumatra, West Java, Central Java, D.I Yogyakarta, East Java, Bali, South Sulawesi, South Kalimantan, Papua, Riau, West Nusa Tenggara, and Jambi.

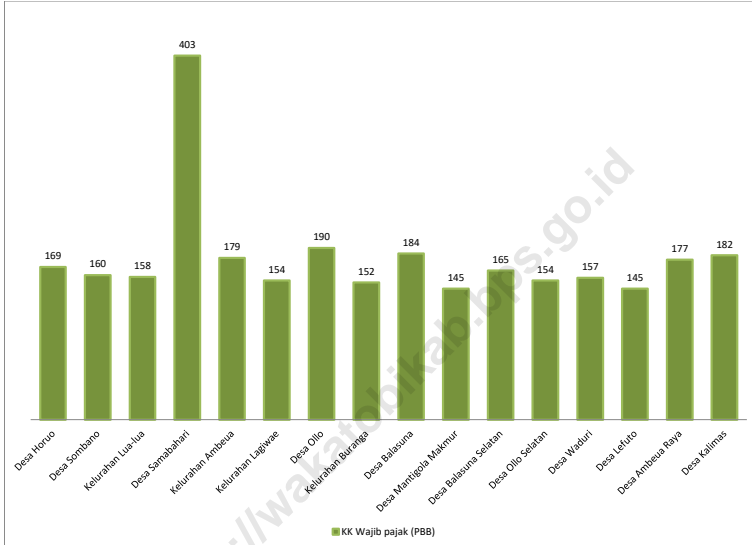
Small Business Credit (KUK) is an investment or working capital loan given to small businesses to finance productive businesses.

The Joint Business Group (KUBE) is one of the government programs in the Ministry of Social Affairs, especially at the Directorate General of Social Empowerment and Poverty Reduction which aims to empower poor community groups by providing business capital through the Social Empowerment Direct Assistance (BLPS) program to manage Economic Enterprises. Productive (UEP).

<https://wakatobikab.bps.go.id>

Gambar 7.1
Figures

**Jumlah Wajib Pajak dan Nilai PBB Menurut Desa/
Kelurahan di Kecamatan Kaledupa, 2022**
**Number of Taxpayers and Value of PBB by Village/
Kelurahan in Kaledupa Subdistrict, 2022**



Sumber/Source: *Kompilasi Data Administrasi Desa/Kelurahan / Compilations of Administrative Data of Village/ Urban Village*

Tabel
Table 7.1**Jumlah Sarana Lembaga Keuangan Bank Menurut Desa/
Kelurahan dan Jenis Bank di Kecamatan Kaledupa, 2022**
**Number of Bank by Villages/Kelurahan and Type of Bank in
Kaledupa Subdistrict, 2022**

Desa/Kelurahan Village/Kelurahan	Bank Umum Pemerintah Government Bank	Bank Umum Swasta Private Bank	Bank Perkreditan Rakyat (BPR) Rural Bank
(1)	(2)	(3)	(4)
Desa Horuo	-	-	-
Desa Sombano	-	-	-
Kelurahan Lua-lua	-	-	-
Desa Sumabahari	-	-	-
Kelurahan Ambeua	1	-	-
Kelurahan Lagiwae	-	-	-
Desa Ollo	-	-	-
Kelurahan Buranga	-	-	-
Desa Balasuna	-	-	-
Desa Mantigola Makmur	-	-	-
Desa Balasuna Selatan	-	-	-
Desa Ollo Selatan	-	-	-
Desa Waduri	-	-	-
Desa Lefuto	-	-	-
Desa Ambeua Raya	-	-	-
Desa Kalimas	-	-	-
Kecamatan Kaledupa	1	-	-

Sumber/Source: Kompilasi Data Administrasi Desa/Kelurahan / *Compilations of Administrative Data of Village/Urban Village*

Tabel
Table 7.2

**Banyaknya Koperasi Aktif Menurut Menurut Desa/
Kelurahan dan Jenis Koperasi di Kecamatan Kaledupa,
2022**
*Number of Cooperative by Villages/Kelurahan and Type of
Cooperative in Kaledupa Subdistrict, 2022*

Desa/Kelurahan <i>Village/Kelurahan</i>	Koperasi Unit Desa (KUD) <i>Village Cooperative Unit</i>	Koperasi Simpan Pinjam (Kospin) <i>Savings and Loan Cooperative</i>
(1)	(2)	(3)
Desa Horuo	-	-
Desa Sombano	-	-
Kelurahan Lua-lua	-	-
Desa Sumabahari	-	-
Kelurahan Ambeua	-	-
Kelurahan Lagiwae	-	-
Desa Olo	-	-
Kelurahan Buranga	-	-
Desa Balasuna	-	-
Desa Mantigola Makmur	-	-
Desa Balasuna Selatan	-	1
Desa Olo Selatan	-	-
Desa Waduri	-	-
Desa Lefuto	-	-
Desa Ambeua Raya	-	-
Desa Kalimas	-	-
Kecamatan Kaledupa	-	1

Lanjutan Tabel/*Continued Table 7.2*

Desa/Kelurahan Village/Kelurahan	Koperasi Lainnya Other Cooperative
(1)	(4)
Desa Horuo	-
Desa Sombano	-
Kelurahan Lua-lua	-
Desa Sumabahari	-
Kelurahan Ambeua	-
Kelurahan Lagiwae	-
Desa Ollo	-
Kelurahan Buranga	-
Desa Balasuna	-
Desa Mantigola Makmur	-
Desa Balasuna Selatan	-
Desa Ollo Selatan	-
Desa Waduri	-
Desa Lefuto	-
Desa Ambeua Raya	-
Desa Kalimas	-
Kecamatan Kaledupa	-

Sumber/*Source*: Kompilasi Data Administrasi Desa/Kelurahan / *Compilations of Administrative Data of Village/Urban Village*

Tabel 7.3
Table

Banyaknya Sarana Perdagangan Menurut Desa/Kelurahan dan Jenis Sarana Perdagangan di Kecamatan Kaledupa, 2022

Number of Trade Facilities by Villages/Kelurahan and Type of Trade Facilities in Kaledupa Subdistrict, 2022

Desa/Kelurahan <i>Village/Kelurahan</i>	Kelompok Pertokoan <i>Shopping Complexs</i>	Pasar dengan Bangunan Permanen <i>Markets in Permanent Building</i>	Pasar dengan Bangunan Semi Permanen <i>Market in Semi Permanent Building</i>
(1)	(2)	(3)	(4)
Desa Horuo	-	-	-
Desa Sombano	-	-	-
Kelurahan Lua-lua	-	1	1
Desa Sumabahari	-	-	-
Kelurahan Ambeua	-	-	-
Kelurahan Lagiwae	-	-	-
Desa Ollo	-	-	-
Kelurahan Buranga	-	1	1
Desa Balasuna	-	-	-
Desa Mantigola Makmur	-	-	-
Desa Balasuna Selatan	-	-	-
Desa Ollo Selatan	-	-	-
Desa Waduri	-	-	-
Desa Lefuto	-	-	-
Desa Ambeua Raya	-	-	-
Desa Kalimas	-	-	-
Kecamatan Kaledupa	-	2	2

Lanjutan Tabel/*Continued Table 7.3*

Desa/Kelurahan Village/Kelurahan	Pasar tanpa Bangunan Market without Permanent Building	Mini Market/ Swalayan/ Supermarket Mini Market/Swalayan/ Supermarket	Restoran/ Rumah Makan Restaurant/ Food Stall
(1)	(5)	(6)	(7)
Desa Horuo	-	-	-
Desa Sombano	-	-	-
Kelurahan Lua-lua	-	1	1
Desa Sumabahari	-	-	-
Kelurahan Ambeua	1	1	3
Kelurahan Lagiwae	-	-	-
Desa Ollo	-	-	-
Kelurahan Buranga	-	-	-
Desa Balasuna	-	-	-
Desa Mantigola Makmur	-	-	-
Desa Balasuna Selatan	-	-	-
Desa Ollo Selatan	-	-	-
Desa Waduri	-	-	-
Desa Lefuto	-	-	-
Desa Ambeua Raya	-	-	-
Desa Kalimas	-	-	-
Kecamatan Kaledupa	1	2	4

Sumber/*Source*: Kompilasi Data Administrasi Desa/Kelurahan / *Compilations of Administrative Data of Village/Urban Village*

Tabel 7.4
Table

**Jumlah Wajib Pajak dan Nilai PBB Menurut Desa/
Kelurahan di Kecamatan Kaledupa, 2022**
**Number of Taxpayers and Value of PBB by Village/
Kelurahan in Kaledupa Subdistrict, 2022**

Desa/Kelurahan Village/Kelurahan	Wajib Pajak	Nilai PBB (Rupiah)
(1)	(2)	(3)
Desa Horuo	169	3,101,551
Desa Sombano	160	2,942,042
Kelurahan Lua-lua	158	3,352,461
Desa Sumabahari	403	7,171,666
Kelurahan Ambeua	179	3,562,132
Kelurahan Lagiwae	154	3,021,453
Desa Olo	190	3,742,521
Kelurahan Buranga	152	3,000,952
Desa Balasuna	184	3,613,795
Desa Mantigola Makmur	145	2,892,702
Desa Balasuna Selatan	165	3,421,000
Desa Olo Selatan	154	3,221,342
Desa Waduri	157	3,027,943
Desa Lefuto	145	3,426,027
Desa Ambeua Raya	177	5,466,957
Desa Kalimas	182	5,762,431
Kecamatan Kaledupa	2874	60,726,975

Sumber/Source: Kompilasi Data Administrasi Desa/Kelurahan / *Compilations of Administrative Data of Village/Urban Village*

Halaman ini sengaja dikosongkan
This page intentionally left blank

<https://kepatobikab.bps.go.id>

ST 2023

SENSUS PERTANIAN

BerAKHLAK

Berorientasi Pelayanan Akuntabel Kompeten
Harmonis Loyal Adaptif Kolaboratif

DATA

MENCERDASKAN BANGSA

Enlighten The Nation



**BADAN PUSAT STATISTIK
KABUPATEN WAKATOBI**

BPS-Statistics Wakatobi Regency

Jl. Uludae Samad No. 25 Kel. Mandati III

Telp.: (0404) 2222003

Homepage: <https://wakatobikab.bps.go.id>

E-Mail: bps7407@bps.go.id