

Katalog/Catalogue: 1102001.5106  
ISSN: 0215-529X

VOL. 48 | 2024

# KABUPATEN BANGLI DALAM ANGKA 2024



**BADAN PUSAT STATISTIK  
KABUPATEN BANGLI**  
BPS-Statistics Bangli Regency



VOL. 48 | 2024

# KABUPATEN BANGLI DALAM ANGKA 2024

**KABUPATEN BANGLI DALAM ANGKA**  
***Bangli Regency in Figures***  
**2024**

**ISSN:** 0215-529X

**No. Publikasi/Publication Number:** 51060.24001

**Katalog /Catalog:** 1102001.5106

**Ukuran Buku/Book Size:** 14,8 cm x 21 cm

**Jumlah Halaman/Number of Pages :** xxxix + 288 hal/pages

**Naskah/Manuscript:**

**BPS Kabupaten Bangli/BPS-Statistics Bangli Regency**

**Penyunting/Editor:**

**BPS Kabupaten Bangli/BPS-Statistics Bangli Regency**

**Desain Kover/Cover Design:**

**BPS Kabupaten Bangli/BPS-Statistics Bangli Regency**

**Ilustrasi Kover/Cover Illustration:**

Puncak Batur

Photo by Arya Krisdyantara on Unsplash

**Diterbitkan oleh/Published by:**

**©BPS Kabupaten Bangli/BPS-Statistics Bangli Regency**

**Dicetak oleh/Printed by:**

Arysta Jaya, UD

Dilarang mereproduksi dan/atau menggandakan sebagian atau seluruh isi buku ini untuk tujuan komersial tanpa izin tertulis dari BPS KABUPATEN BANGLI.

*Prohibited to reproduction and/or duplication of part or all of the contents of this book for commercial purposes without permission from BPS-Statistics Bangli Regency.*

ISSN: 0215-529X

**TIM PENYUSUN/COMPILERS**  
**KABUPATEN BANGLI DALAM ANGKA 2024**  
**BANGLI REGENCY IN FIGURES 2024**  
Volume 48, 2024

**Pengarah/Director**

Ir. A.A.A Raka Suarningsih, M.M.

**Penanggung Jawab Umum/General Persons in Charge**

Ir. A.A.A Raka Suarningsih, M.M.

**Penanggung Jawab Teknis/Technical Persons in Charge**

I Gusti Ketut Adi Supama, SST

**Penyunting/Editors**

Ganif Susilo Aji, S.Tr.Stat.

**Pengolah Data dan Penulis Naskah/Data Processing and Authors**

Luh Putu Intan Krisnadewi S.Tr.Stat. • Muh. Khonata Efendi S.Tr.Stat.

**Penata Letak/Layout Designers**

Ganif Susilo Aji, S.Tr.Stat.



## KONTRIBUTOR DATA/DATA CONTRIBUTOR

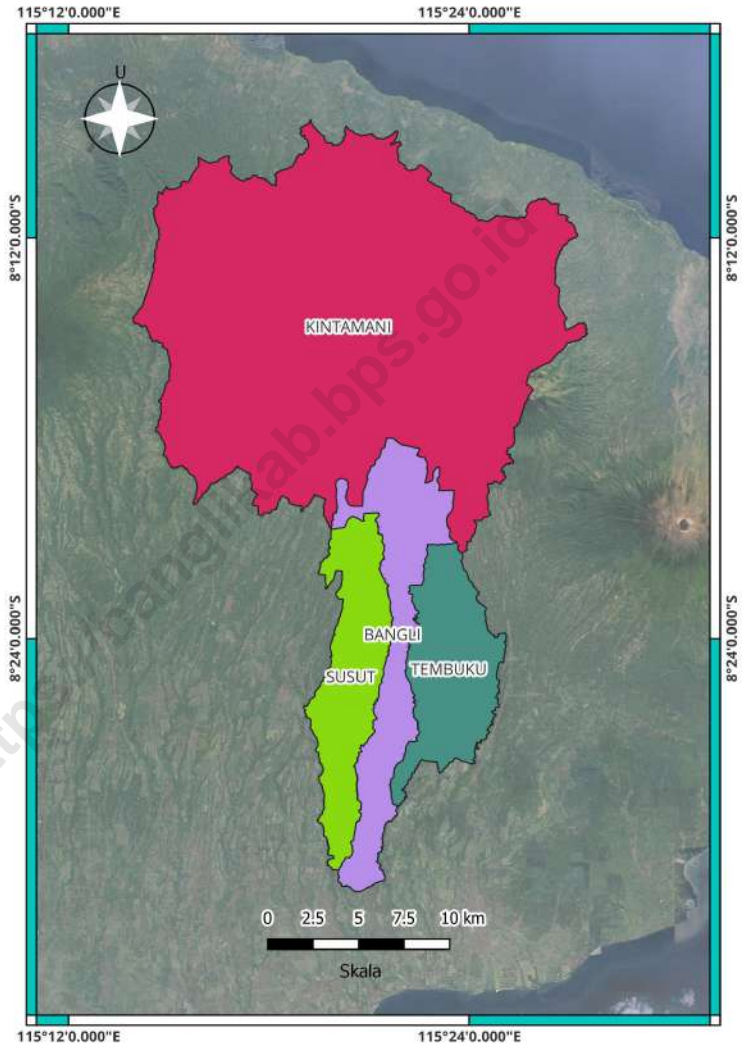
1. Kementerian Agama/*Ministry of Religious Affair*
2. Kementerian Pendidikan dan Kebudayaan/*The Ministry of Education and Culture*
3. Badan Meteorologi Klimatologi dan Geofisika/*Meteorological, Climatology, and Geophysical Agency*
4. Badan Pusat Statistik/*BPS-Statistics Indonesia*
5. Badan Perencanaan Pembangunan Daerah, Penelitian dan Pengembangan Kabupaten Bangli
6. Dinas Komunikasi Informatika dan Persandian Kabupaten Bangli
7. Dinas Kesehatan Kabupaten Bangli
8. Badan Kepegawaian Daerah Kabupaten Bangli
9. Badan Keuangan Pendapatan dan Aset Daerah Kabupaten Bangli
10. Dinas Pendidikan Pemuda dan Olahraga Kabupaten Bangli
11. Kementrian Agama Kabupaten Bangli
12. Dinas Pertanian, Ketahanan Pangan Dan Perikanan Kabupaten Bangli.
13. Perumda Air Minum Tirta Danu Arta Kabupaten Bangli
14. PLN ULP Bangli
15. Dinas Kebudayaan dan Pariwisata Kabupaten Bangli
16. Dinas Pekerjaan Umum, Penataan Ruang Perumahan dan Kawasan Permukiman Kabupaten Bangli
17. Dinas Koperasi dan Usaha Mikro, Kecil, dan Menengah Kabupaten Bangli
18. Dinas Perindustrian dan Perdagangan Kabupaten Bangli
19. Kantor Pos Kabupaten Bangli
20. Jawatan Topografi DAM IX Udayana
21. Badan Pertanahan Nasional Kabupaten Bangli / ATR
22. Dinas Pemberdayaan Masyarakat dan Desa Pengendalian Penduduk dan Keluarga Berencana Kabupaten Bangli
23. Sekretariat DPRD Kabupaten Bangli

## **KONTRIBUTOR DATA/DATA CONTRIBUTOR**

24. Sekretaris Daerah Kabupaten Bangli
25. Dinas Sosial, Pemberdayaan Perempuan dan Perlindungan Anak
26. Kejaksaan Negeri Kabupaten Bangli
27. Kepolisian Resor Bangli
28. Pengadilan Negeri Bangli
29. Rumah Sakit Jiwa Provinsi Bali
30. Rumah Sakit Umum Daerah Bangli
31. Rumah Tahanan Negara Bangli
32. Dinas Pertanian, Perkebunan dan Perhutanan Kab.Bangli
33. Dinas Penanaman Modal Pelayanan Perijinan Pelayanan Terpadu Satu Pintu



**PETA WILAYAH KABUPATEN BANGLI**  
**MAP OF BANGLI REGENCY**





**KEPALA BPS KABUPATEN BANGLI**  
**CHIEF STATISTICIAN OF BANGLI REGENCY**



**Ir. A.A.A Raka Suarningsih M.M.**





## KATA PENGANTAR

Buku “Kabupaten Bangli Dalam Angka 2024” ini merupakan publikasi lanjutan dari publikasi sejenis pada tahun sebelumnya. Publikasi ini menyajikan berbagai macam data dari berbagai bidang kegiatan dengan maksud nantinya dapat memberikan gambaran mengenai keadaan demografi dan berbagai karakteristik sosial ekonomi dari Kabupaten Bangli secara menyeluruh.

Kepada semua pihak baik instansi pemerintah maupun swasta serta staf Badan Pusat Statistik Kabupaten Bangli yang telah memberikan perhatian, bantuan dan atas jerih payahnya untuk penerbitan publikasi ini disampaikan penghargaan serta ucapan terima kasih yang sebesar-besarnya.

Kami menyadari walaupun publikasi dalam dua bahasa ini telah diupayakan dengan sebaik-baiknya namun tentunya masih terdapat banyak kelemahan dan kekurangan. Untuk itu saran dan kritik dari semua pihak senantiasa kami harapkan demi penyempurnaan penerbitan di masa yang akan datang. Semoga Publikasi ini memberikan manfaat bagi kita semua.

Bangli, Februari 2024  
Kepala BPS  
Kabupaten Bangli

**Ir. A.A.A Raka Suarningsih M.M.**



## PREFACE

*The book “Bangli Regency in Figure 2024” is a follow-up publication of similar publications in the previous year. This publication presents a variety of data from various fields of activities with the intention of later being able to provide an overview of the demographic situation and various socioeconomic characteristics of Bangli Regency as a whole.*

*To all parties both government and private agencies as well as employees of the BPS-Statistics Bangli Regency who have given attention, assistance and for their efforts for the publication of this publication delivered the most thanks. We realize that although the publication in these two languages has been done well but of course there are still many weaknesses and shortcomings.*

*Therefore, suggestions and criticisms from all parties are always expected for the improvement of publishing in the future. May this publication benefit us all.*

Bangli, February 2024  
Chief Statistician of  
Bangli Regency

**Ir. A.A.A Raka Suarningsih M.M.**

**DAFTAR ISI / CONTENTS****KABUPATEN BANGLI DALAM ANGKA 2024****KABUPATEN BANGLI IN FIGURES 2024**

Volume 48, 2024

	Halaman Page
Kata Pengantar/ <i>Preface</i> .....	xi
Daftar Isi/ <i>Contents</i> .....	xiii
Daftar Tabel/ <i>List of Tables</i> .....	xv
Daftar Singkatan/ <i>List of Abbreviations</i> .....	xxxiii
Statistik Kunci/ <i>Key Statistics</i> .....	1
1. Geografi dan Iklim/ <i>Geography and Climate</i> .....	3
2. Pemerintahan/ <i>Government</i> .....	17
3. Penduduk dan Ketenagakerjaan/ <i>Population and Employment</i> .....	37
4. Sosial dan Kesejahteraan Rakyat/ <i>Social and Welfare</i> .....	61
5. Pertanian, Kehutanan, Peternakan, dan Perikanan/ <i>Agriculture, Forestry, Livestock, and Fishery</i> .....	121
6. Industri, Pertambangan, dan Energi/ <i>Industry, Mining, and Energy</i> .....	177
7. Pariwisata/ <i>Tourism</i> .....	191
8. Transportasi dan Komunikasi/ <i>Transportation and Communication</i> .....	201
9. Perbankan, Koperasi, dan Harga-harga/ <i>Banking, Cooperative, dan Prices</i> .....	213
10. Pengeluaran Penduduk/ <i>Population Expenditure</i> .....	225
11. Perdagangan/ <i>Trade</i> .....	233
12. Sistem Neraca Regional/ <i>System of Regional Accounts</i> .....	243
13. Perbandingan Antar Kabupaten/Kota/ <i>Regency/Municipal Comparison</i> .....	267





## DAFTAR TABEL/LIST OF TABLES

Tabel Table		Halaman Page
<b>1.</b>	<b>GEOGRAFI DAN IKLIM/GEOGRAPHY AND CLIMATE</b>	
<b>1.1</b>	<b>KEADAAN GEOGRAFI</b>	
	<b>GEOGRAPHY CONDITION</b>	
1.1.1	Letak Geografis Kabupaten Bangli, 2023 <i>Geographical Location of Bangli Regency, 2023</i> .....	11
1.1.2	Luas Daerah dan Jumlah Pulau Menurut Kecamatan di Kabupaten Bangli, 2023 <i>Total Area and Number of Islands by District in Bangli Regency 2023..</i>	12
1.1.3	Tinggi Wilayah dan Jarak ke Ibukota Kabupaten/Kota Menurut Kecamatan di Kabupaten Bangli, 2023 <i>Altitude and Distance to the Capital of Regency/Municipality by District in Bangli Regency, 2023</i> .....	14
<b>1.2</b>	<b>KEADAAN IKLIM</b>	
	<b>CLIMATE CONDITION</b>	
1.2.1	Pengamatan Unsur Iklim Menurut Bulan dan Stasiun, 2023 <i>Observation of Climate Elements By Months and Stations in, 2023</i> .....	15
<b>2.</b>	<b>PEMERINTAHAN/GOVERNMENT</b>	
<b>2.1</b>	<b>WILAYAH ADMINISTRATIF</b>	
	<b>ADMINISTRATIVE AREA</b>	
2.1.1	Jumlah Desa <sup>1</sup> /Kelurahan Menurut Kecamatan di Kabupaten Bangli, 2019–2023 <i>Number of Villages<sup>1</sup>/Kelurahan by District in Bangli Regency, 2019–2023</i> .....	24
<b>2.2</b>	<b>DEWAN PERWAKILAN RAKYAT DAERAH</b>	
	<b>REGIONAL HOUSE OF REPRESENTATIVE</b>	
2.2.1	Jumlah Anggota Dewan Perwakilan Rakyat Daerah Menurut Partai Politik dan Jenis Kelamin di Kabupaten Bangli, 2023	

Tabel Table	Halaman Page
	25
2.2.2	26
<b>2.3</b>	
2.3.1	27
2.3.2	29
2.3.3	31
2.3.4	33
<b>2.4</b>	
2.4.1	35

Tabel Table	Halaman Page
2.4.2	36
Realisasi Belanja Pemerintah Kabupaten Bangli Menurut Jenis Belanja (ribu rupiah), 2020–2023 <i>Actual Bangli Regency Government Expenditures by Kind of            Expenditures (thousand rupiahs), 2020–2023 .....</i>	
<b>3.</b>	
<b>PENDUDUK DAN KETENAGAKERJAAN/ POPULATION AND EMPLOYMENT</b>	
<b>3.1</b>	
<b>PENDUDUK POPULATION</b>	
3.1.1	49
Penduduk, Laju Pertumbuhan Penduduk, Distribusi Persentase Penduduk, Kepadatan Penduduk, Rasio Jenis Kelamin Penduduk Menurut Kecamatan di Kabupaten Bangli, 2023 .....	
<i>Population, Population Growth Rate, Percentage Distribution of            Population, Population Density, and Population Sex Ratio by District            in Bangli Regency, 2023 .....</i>	
3.1.2	52
Jumlah Penduduk Menurut Kelompok Umur dan Jenis Kelamin di Kabupaten Bangli, 2023 .....	
<i>Population by Age Groups and Sex in Bangli Regency, 2023 .....</i>	
<b>3.2</b>	
<b>KETENAGAKERJAAN EMPLOYMENT</b>	
3.2.1	53
Jumlah Penduduk Berumur 15 Tahun Keatas Menurut Jenis Kegiatan Selama Seminggu yang Lalu dan Jenis Kelamin di Kabupaten Bangli, 2023 .....	
<i>Population Aged 15 Years and Over by Type of Activity During The            Previous Week and Sex in Bangli Regency, 2023.....</i>	
3.2.2	54
Penduduk Berumur 15 Tahun ke Atas Menurut Pendidikan Tertinggi yang Ditamatkan dan Jenis Kegiatan Selama Seminggu yang Lalu di Kabupaten Bangli, 2023 .....	
<i>Population 15 Years of Age and Over by Educational Attainment and            Type of Activity During the Previous Week in Bangli Regency, 2023.....</i>	
3.2.3	
Penduduk Berumur 15 Tahun Ke Atas yang Bekerja Selama Seminggu yang Lalu Menurut Status Pekerjaan Utama dan Jenis Kelamin di Kabupaten Bangli, 2023	

	<i>Population 15 Years of Age and Over who Worked During The Previous Week by Main Employment Status and Sex in Bangli Regency, 2023</i> .....	56
3.2.4	Penduduk Berumur 15 Tahun ke Atas yang Bekerja Menurut Kelompok Umur dan Jenis Kelamin di Kabupaten Bangli, 2023 <i>Population 15 Years of Age and Over Who Worked During the Previous Week by Age Group and Sex in Bangli Regency, 2023</i> .....	57
3.2.5	Penduduk Berumur 15 Tahun ke Atas yang Bekerja Menurut Jumlah Jam Kerja dan Jenis Kelamin di Kabupaten Bangli, 2023 <i>Population 15 Years of Age and Over Who Worked During the Previous Week by Total Working Hours and Sex in Bangli Regency, 2023</i> .....	58
3.2.6	Penduduk Kabupaten Bangli Berumur 15 Tahun ke Atas yang Bekerja Menurut Lapangan Usaha di Kabupaten Bangli, 2023 <i>Bangli Regency Population 15 Years of Age and Over Who Worked During the Previous Week by Industry, 2023</i> .....	59
<b>4.</b>	<b>SOSIAL DAN KESEJAHTERAAN RAKYAT/SOCIAL AND WELFARE</b>	
<b>4.1</b>	<b>PENDIDIKAN</b>	
	<b>EDUCATION</b>	
4.1.1	Jumlah Sekolah, Guru, dan Murid Taman Kanak-Kanak (TK) di Bawah Kementerian Pendidikan, Kebudayaan, Riset, dan Teknologi Menurut Kecamatan di Kabupaten Bangli, 2021/2022 dan 2022/2023 <i>Number of Schools, Teachers, and Pupils in Kindergarten Under The Ministry of Education, Culture, Research, and Technology by District in Bangli Regency, 2021/2022 and 2022/2023</i> .....	68
4.1.2	Jumlah Sekolah, Guru, dan Murid Raudatul Athfal (RA) di Bawah Kementerian Agama Menurut Kecamatan di Kabupaten Bangli, 2022/2023 dan 2023/2024 <i>Number of Schools, Teachers, and Pupils in Raudatul Athfal (RA) Under The Ministry of Religious Affairs by District in Bangli Regency, 2022/2023 and 2023/2024</i> .....	70

4.1.3	Jumlah Sekolah, Guru, dan Murid Sekolah Dasar (SD) di Bawah Kementerian Pendidikan, Kebudayaan, Riset, dan Teknologi Menurut Kecamatan di Kabupaten Bangli, 2022/2023 dan 2023/2024 <i>Number of Schools, Teachers, and Pupils in Primary Schools Under The Ministry of Education, Culture, Research, and Technology by District in Bangli Regency, 2022/2023 and 2023/2024 .....</i>	71
4.1.4	Jumlah Sekolah, Guru, dan Murid Madrasah Ibtidaiyah (MI) di Bawah Kementerian Agama Menurut Kecamatan di Kabupaten Bangli, 2022/2023 dan 2023/2024 <i>Number of Schools, Teachers, and Pupils in Madrasah Ibtidaiyah (MI) Under The Ministry of Religious Affairs by District in Bangli Regency, 2022/2023 and 2023/2024.....</i>	73
4.1.5	Jumlah Sekolah, Guru, dan Murid Sekolah Menengah Pertama (SMP) di Bawah Kementerian Pendidikan, Kebudayaan, Riset, dan Teknologi Menurut Kecamatan di Kabupaten Bangli, 2022/2023 dan 2023/2024 <i>Number of Schools, Teachers, and Pupils in Lower Secondary Schools Under The Ministry of Education, Culture, Research, and Technology by District in Bangli Regency, 2022/2023 and 2023/2024.....</i>	75
4.1.6	Jumlah Sekolah, Guru, dan Murid Madrasah Tsanawiyah (MTs) di Bawah Kementerian Agama Menurut Kecamatan di Kabupaten Bangli, 2022/2023 dan 2023/2024 <i>Number of Schools, Teachers, and Pupils in Madrasah Tsanawiyah (MTs) Under The Ministry of Religious Affairs by District in Bangli Regency, 2022/2023 and 2023/2024.....</i>	77
4.1.7	Jumlah Sekolah, Guru, dan Murid Sekolah Menengah Atas (SMA) di Bawah Kementerian Pendidikan, Kebudayaan, Riset, dan Teknologi Menurut Kecamatan di Kabupaten Bangli, 2022/2023 dan 2023/2024 <i>Number of Schools, Teachers, and Pupils in Upper Secondary Schools Under The Ministry of Education, Culture, Research, and Technology by District in Bangli Regency, 2022/2023 and 2023/2024.....</i>	79

4.1.8	Jumlah Sekolah, Guru, dan Murid Sekolah Menengah Kejuruan (SMK) di Bawah Kementerian Pendidikan, Kebudayaan, Riset, dan Teknologi Menurut Kecamatan di Kabupaten Bangli, 2022/2023 dan 2023/2024 <i>Number of Schools, Teachers, and Pupils in Vocational High Schools Under The Ministry of Education, Culture, Research, and Technology by District in Bangli Regency, 2022/2023 and 2023/2024.....</i>	81
4.1.9	Jumlah Sekolah, Guru, dan Murid Madrasah Aliyah (MA) di Bawah Kementerian Agama Menurut Kecamatan di Kabupaten Bangli, 2022/2023 dan 2023/2024 <i>Number of Schools, Teachers, and Pupils in Madrasah Aliyah (MA) Under the Ministry of Religious Affairs by District in Bangli Regency, 2022/2023 and 2023/2024.....</i>	83
4.1.10	Jumlah Desa <sup>1</sup> /Kelurahan yang Memiliki Fasilitas Sekolah Menurut Kecamatan dan Tingkat Pendidikan di Kabupaten Bangli, 2019–2021 <i>Number of Villages<sup>1</sup>/Kelurahan Having Educational Facilities by Subdistrict and Educational Level in Bangli Regency, 2019–2021 .....</i>	85
4.1.11	Angka Partisipasi Murni (APM) dan Angka Partisipasi Kasar (APK) Menurut Jenjang Pendidikan di Kabupaten Bangli, 2022 dan 2023 <i>Net Enrollment Rate and Gross Enrollment Ratio by Educational Level in Bangli Regency, 2022 and 2023.....</i>	87
4.1.12	Persentase Penduduk Berumur 15 Tahun ke Atas yang Melek Huruf Menurut Jenis Kelamin di Kabupaten Bangli, 2018-2022 <i>Percentage of Literate People Aged 15 Years and Over by Sex Group in Bangli Regency, 2019-2022 .....</i>	88
<b>4.2</b>	<b>KESEHATAN</b> <b>HEALTH</b>	
4.2.1	Jumlah Desa <sup>1</sup> /Kelurahan Yang Memiliki Sarana Kesehatan Menurut Kecamatan di Kabupaten Bangli, 2019–2021 <i>Number of Villages<sup>1</sup>/Kelurahan Having Health Facilities by District in Bangli Regency, 2019–2021.....</i>	89

4.2.2	Jumlah Tenaga Kesehatan Menurut Kecamatan di Kabupaten Bangli, 2023 <i>Number of Health Human Resources by District in Bangli Regency, 2023 .....</i>	91
4.2.3	Jumlah Rumah Sakit Umum, Rumah Sakit Khusus, Puskesmas, Klinik Pratama, dan Posyandu Menurut Kecamatan di Kabupaten Bangli, 2022 dan 2023 <i>Number of General Hospital, Specialized Hospital, Public Health Center, Primary Clinic, and Integrated Health Post by District in Bangli Regency, 2022 and 2023 .....</i>	93
4.2.4	Banyaknya Tenaga Dokter Menurut Unit Kerja di Kabupaten Bangli, 2023 <i>Number of Doctors According to Work Units in Bangli Regency, 2023 .....</i>	95
4.2.5	Banyaknya Tenaga Kesehatan (Bukan Dokter) Menurut Unit Kerja dan Jenis Tenaga Kesehatan di Kabupaten Bangli, 2023 <i>Number of Healthcare Workers (Non-Doctors) According to Work Units and Types of Healthcare Workers in Bangli Regency, 2023 .....</i>	96
4.2.6	Banyaknya Pengunjung di Puskesmas di Kabupaten Bangli, 2023 <i>Number of Visitors at the Community Health Center in Bangli Regency, 2023.....</i>	97
4.2.7	Banyaknya Kelahiran Menurut Penolong Kelahiran per Kecamatan di Kabupaten Bangli, 2023 <i>Number of Birth by Birth Attendant and Subdistrict in Bangli Regency, 2023.....</i>	99
4.2.8	Banyaknya Balita yang Pernah Mendapatkan Imunisasi Menurut Jenis Imunisasi di Kabupaten Bangli, 2023 <i>Number of Children Under 5 Years Who Had Received Immunization by Type of Vaccine and Subdistric in Bangli Regency,2023 .....</i>	98
4.2.9	Jumlah Bayi Lahir Hidup, Bayi Berat Lahir Rendah (BBLR), BBLR Dirujuk, dan Bergizi Buruk di Kabupaten Bangli, 2019-2023	

	<i>Number of Healthcare Workers (Non-Doctors) According to Work Units and Types of Healthcare Workers in Bangli Regency, 2023 .....</i>	99
4.2.10	Jumlah Ibu Hamil, Melakukan Kunjungan K1, Melakukan Kunjungan K4, Kurang Energi Kronis (KEK), dan Mendapat Tablet Zat Besi (Fe) di Kabupaten Bangli, 2019-2023 <i>Number of Pregnant Women, Visits K1, Visits K4, Chronic Energy Deficiency, and Gets Fe in Bangli Regency, 2019-2023 .....</i>	100
4.2.11	Jumlah Kasus HIV/AIDS, IMS, DBD, Diare, TB, dan Malaria di Kabupaten Bangli, 2023 <i>Number of HIV/AIDS Cases, STDs, Diarrhea, Dengue, TB, and Malaria in Bangli Regency, 2023 .....</i>	101
4.2.12	Kasus Rawat Inap Terbanyak di Kabupaten Bangli, 2023 <i>The Highest Number of Inpatient Cases in Bangli Regency, 2023 .....</i>	102
4.2.13	Jumlah Pasien Rawat Inap di Rumah Sakit Jiwa Provinsi Bali Menurut Jenis Kelamin dan Kewarganegaraan per Bulan, 2023 <i>Number of Inpatients at the Bali Provincial Mental Hospital by Gender and Nationality per Month, 2023.....</i>	103
4.2.14	Jumlah Pasien Rawat Inap di Rumah Sakit Jiwa Provinsi Bali Menurut Golongan Umur per Bulan, 2023 <i>Number of Inpatients at Bali Provincial Mental Hospital According to Age Groups per Month, 2023 .....</i>	104
4.2.15	Jumlah Pasien Rawat Inap di Rumah Sakit Jiwa Provinsi Bali Menurut Daerah Asal per Bulan di Kabupaten Bangli, 2023 <i>Number of Inpatient Psychiatric Hospital Patients in Bali Province According to Origin Area per Month in Bangli Regency, 2023 .....</i>	105
4.2.16	Kapasitas Tempat Tidur, Banyak Pasien yang Dirawat Menurut Jenis Kelamin di Rumah Sakit Jiwa Provinsi Bali, 2023 <i>Bed Capacity, Number of Patients Treated According to Gender at the Bali Provincial Mental Hospital, 2023.....</i>	106
4.2.17	Mutasi Pasien per Bulan di Rumah Sakit Jiwa Povinsi Bali, 2023	



Tabel Table	Halaman Page
	107
4.2.18	108
<b>4.3</b>	
4.3.1	109
4.3.2	110
4.3.3	111
4.3.4	112
4.3.5	113
4.3.6	114

Tabel Table	Halaman Page
4.3.7	Jumlah Desa <sup>1</sup> /Kelurahan yang Mengalami Bencana Alam <sup>2</sup> Menurut Kecamatan di Kabupaten Bangli, 2019–2021 <i>Number of Villages<sup>1</sup>/Kelurahan that Had Natural Disaster<sup>2</sup> by District in Bangli Regency, 2019–2021</i> ..... 115
4.3.8	Jumlah Desa <sup>1</sup> /Kelurahan yang Mengalami Bencana Alam <sup>2</sup> Menurut Kecamatan di Kabupaten Bangli, 2019–2021 <i>Number of Villages<sup>1</sup>/Kelurahan that Had Natural Disaster<sup>2</sup> by District in Bangli Regency, 2019–2021</i> ..... 116
4.3.9	Jumlah Desa <sup>1</sup> /Kelurahan yang Mengalami Bencana Alam <sup>2</sup> Menurut Kecamatan di Kabupaten Bangli, 2019–2021 <i>Number of Villages<sup>1</sup>/Kelurahan that Had Natural Disaster<sup>2</sup> by District in Bangli Regency, 2019–2021</i> ..... 117
<b>4.4</b>	<b>KEMISKINAN</b>
	<b>POVERTY</b>
4.4.1	Garis Kemiskinan, Jumlah, dan Persentase Penduduk Miskin di Kabupaten Bangli, 2016–2023 <i>Poverty Line, Number, and Percentage of Poor People in Bangli Regency, 2016–2023</i> ..... 118
4.4.2	Indeks Kedalaman Kemiskinan dan Indeks Keparahan Kemiskinan di Kabupaten Bangli, 2016–2023 <i>Poverty Gap Index and Poverty Severity Index in Bangli Regency, 2016–2023</i> ..... 119
<b>5.</b>	<b>PERTANIAN, KEHUTANAN, PETERNAKAN, DAN PERIKANAN/ AGRICULTURE, FORESTRY, LIVESTOCK, AND FISHERY</b>
<b>5.1</b>	<b>HORTIKULTURA</b>
	<b>HORTICULTURE</b>
5.1.1	Luas Panen Tanaman Sayuran Menurut Kecamatan dan Jenis Tanaman di Kabupaten Bangli (ha), 2022 dan 2023* <i>Harvested Area of Vegetables by District and Kind of Plant in Bangli Regency (ha), 2022 and 2023*</i> ..... 128

5.1.2	Produksi Tanaman Sayuran Menurut Kecamatan dan Jenis Tanaman di Kabupaten Bangli (kuintal), 2022 dan 2023* <i>Production of Vegetables by District and Kind of Plant in Bangli Regency (quintal), 2022 and 2023*</i> .....	133
5.1.3	Luas Panen Tanaman Sayuran dan Buah-buahan Semusim Menurut Jenis Tanaman di Kabupaten Bangli (ha), 2020–2023* <i>Harvested Area of Seasonal Vegetables and Fruits by Kind of Plant in Bangli Regency (ha), 2020–2023*</i> .....	138
5.1.4	Produksi Tanaman Sayuran dan Buah-buahan Semusim Menurut Jenis Tanaman di Kabupaten Bangli (kuintal), 2020–2023* <i>Production of Seasonal Vegetables and Fruits by Kind of Plant in Bangli Regency (quintal), 2020–2023*</i> .....	140
5.1.5	Luas Panen Tanaman Biofarmaka Menurut Kecamatan dan Jenis Tanaman di Kabupaten Bangli (m <sup>2</sup> ), 2022 dan 2023* <i>Harvested Area of Medicinal Plants by District and Kind of Plant in Bangli Regency (m<sup>2</sup>), 2022 and 2023*</i> .....	142
5.1.6	Produksi Tanaman Biofarmaka Menurut Kecamatan dan Jenis Tanaman di Kabupaten Bangli (kg), 2022 dan 2023* <i>Production of Medicinal Plants by District and Kind of Plant in Bangli Regency (kg), 2022 and 2023*</i> .....	144
5.1.7	Luas Panen Tanaman Biofarmaka Menurut Jenis Tanaman di Kabupaten Bangli (m <sup>2</sup> ), 2020–2023* <i>Harvested Area of Medicinal Plants by Kind of Plant in Bangli Regency (m<sup>2</sup>), 2020–2023*</i> .....	146
5.1.8	Produksi Tanaman Biofarmaka Menurut Jenis Tanaman di Kabupaten Bangli (kg), 2020–2023* <i>Production of Medicinal Plants by Kind of Plant in Bangli Regency (kg), 2020–2023*</i> .....	147
5.1.9	Luas Panen Tanaman Hias Menurut Kecamatan dan Jenis Tanaman di Kabupaten Bangli (m <sup>2</sup> ), 2022 dan 2023* <i>Harvested Area of Ornamental Plants by District and Kind of Plant in Bangli Regency (m<sup>2</sup>), 2022 and 2023*</i> .....	148

Tabel Table	Halaman Page	
5.1.10	Produksi Tanaman Hias Menurut Kecamatan dan Jenis Tanaman di Kabupaten Bangli (tangkai), 2022 dan 2023* <i>Production of Ornamental Plants by District and Kind of Plant in            Bangli Regency (stalks), 2022 and 2023*</i> .....	151
5.1.11	Luas Panen Tanaman Hias Menurut Jenis Tanaman di Kabupaten Bangli (m <sup>2</sup> ), 2020–2023* <i>Harvested Area of Ornamental Plants by Kind of Plant in Bangli            Regency (m<sup>2</sup>), 2020–2023*</i> .....	154
5.1.12	Produksi Tanaman Hias Menurut Jenis Tanaman di Kabupaten Bangli (tangkai), 2020–2023* <i>Production of Ornamental Plants by Kind of Plant n Bangli Regency            (stalks), 2020–2023*</i> .....	155
5.1.13	Produksi Buah-buahan Menurut Kecamatan dan Jenis Tanaman di Kabupaten Bangli (kuintal), 2022 dan 2023* <i>Production of Fruits by District and Kind of Plant in Bangli Regency            (kuintal), 2022 and 2023*</i> .....	156
5.1.14	Produksi Buah-Buahan dan Sayuran Tahunan Menurut Jenis Tanaman di Kabupaten Bangli (kuintal), 2020–2023* <i>Production of Annual Fruits and Vegetables by Kind of Plant in            Bangli Regency (quintal), 2020–2023*</i> .....	165
<b>5.2</b>	<b>PERKEBUNAN</b>	
	<b>ESTATE CROPS</b>	
5.2.1	Luas Areal Tanaman Perkebunan Menurut Kecamatan dan Jenis Tanaman di Kabupaten Bangli (ha), 2021 dan 2022* <i>Planted Area of Estate Crops by District and Type of Crops in Bangli            Regency (ha), 2021 and 2022*</i> .....	166
5.2.2	Produksi Perkebunan Menurut Kecamatan dan Jenis Tanaman di Kabupaten Bangli (ton), 2021 dan 2022* <i>Production of Estates by District and Type of Crops in Bangli Regency            (ton), 2021 and 2022*</i> .....	171
5.2.3	Luas Areal Tanaman Perkebunan Rakyat Menurut Jenis Tanaman di Kabupaten Bangli (ha), 2019–2023*	

	<i>Planted Area of Estate Crops by Type of Crops in Bangli Regency (ha), 2019–2023*</i> .....	174
5.2.4	Produksi Perkebunan Rakyat Menurut Jenis Tanaman di Kabupaten Bangli (ton), 2019–2023* <i>Production of Estates by Type of Crops in Bangli Regency (ton), 2019–2023*</i> .....	175
<b>6.</b>	<b>INDUSTRI, PERTAMBANGAN, DAN ENERGI/ INDUSTRY, MINING, AND ENERGY</b>	
6.1	Daya Terpasang, Produksi, dan Distribusi Listrik PT. PLN (Persero) pada Cabang/Ranting PLN Menurut Kecamatan di Kabupaten Bangli, 2023 <i>Installed Electricity Power, Production, and Distribution of PT. PLN (Persero) at PLN Branch by District in Bangli Regency, 2023</i> .....	184
6.2	Jumlah Pelanggan Listrik Menurut Kecamatan di Kabupaten Bangli, 2019–2023 <i>Number of Electricity Customers by District in Bangli Regency, 2019–2023</i> .....	185
6.3	Jumlah Pelanggan Pemakai Listrik Menurut Jenis Tarif dan Pemakaian di Kabupaten Bangli, 2023 <i>Number of Electricity Customers by Kind of Rates and Usage in Bangli Regency, 2023</i> .....	186
6.4	Jumlah Pelanggan, Daya yang Terjual, dan Besar Pembayaran Rekening Listrik di Kabupaten Bangli, 2019-2023 <i>Number of Customers, KWH Sold, and Electricity Bills in Bangli Regency, 2019-2023</i> .....	187
6.5	Jumlah Pelanggan dan Air yang Disalurkan Menurut Kecamatan di Kabupaten Bangli, 2023 <i>Number of Customers and Distributed Water by District in Bangli Regency, 2023</i> .....	188
6.6	Banyaknya Pelanggan, Produksi, dan Penggunaan Air Minum pada PDAM Kabupaten Bangli, 2023 <i>Number of Customers, Water Supply, and Water Supply Consumption in Bangli Regency, 2023</i> .....	189

**7. PARIWISATA/TOURISM**

7.1	Jumlah Rumah Makan/Restoran Menurut Kecamatan di Kabupaten Bangli, 2020–2023 <i>Number of Restaurants by District in Bangli Regency, 2020–2023 .....</i>	198
7.2	Banyaknya Wisatawan Asing dan Domestik yang Datang ke Obyek Wisata di Kabupaten Bangli, 2023 <i>Number of Foreign and Domestic Tourists Arrival to Tourism Attraction in Bangli Regency, 2023 .....</i>	199
7.3	Banyaknya Wisatawan ke Obyek Wisata Menurut Usia di Kabupaten Bangli, 2023 <i>Number of Foreign and Domestic Tourists Arrival to Tourism Attraction in Bangli Regency, 2023 .....</i>	200

**8. TRANSPORTASI DAN KOMUNIKASI/  
TRANSPORTATION AND COMMUNICATION**

**8.1 TRANSPORTASI  
TRANSPORTATION**

8.1.1	Panjang Jalan <sup>1</sup> Menurut Tingkat Kewenangan Pemerintahan di Kabupaten Bangli (km), 2021–2023 <i>Length of Roads<sup>1</sup> by Level of Government Authority in Bangli Regency (km), 2021–2023 .....</i>	208
8.1.2	Panjang Jalan Menurut Jenis Permukaan Jalan di Kabupaten Bangli (km), 2021–2023 <i>Length of Roads by Type of Road Surface in Bangli Regency (km), 2021–2023 .....</i>	209
8.1.3	Panjang Jalan Menurut Kondisi Jalan di Kabupaten Bangli (km), 2021–2023 <i>Length of Roads by Condition of Roads in Bangli Regency (km), 2021–2023 .....</i>	210

**8.2 KOMUNIKASI  
COMMUNICATION**

Tabel Table	Halaman Page	
8.2.1	Jumlah Kantor Pos Pembantu Menurut Kecamatan di Kabupaten Bangli, 2020–2023 <i>Number of Post Offices Subsidiaries by District in Bangli Regency, 2020–2023</i> .....	211
<b>9. PERBANKAN, KOPERASI, DAN HARGA-HARGA/BANKING, COOPERATIVE, AND PRICES</b> .....		
9.1	Jumlah Koperasi Aktif Menurut Kecamatan di Kabupaten Bangli, 2020–2023 <i>Number of Active Cooperative by District in Bangli Regency, 2020–2023</i> .....	220
9.2	Jumlah Koperasi Menurut Jenis Koperasi dan Kecamatan di Kabupaten Bangli, 2023 <i>Number of Cooperative by Kind of Cooperative and District in Bangli Regency, 2023</i> .....	221
9.3	Indeks Harga Konsumen per Bulan (2018=100) dan Laju Inflasi Bulanan di Kota Denpasar dan Kabupaten Buleleng, 2023 <i>Consumer Price Index per Month (2018=100) and Monthly Inflation Rate in Denpasar City and Buleleng Regency, 2023</i> .....	222
<b>10. PENGELUARAN PENDUDUK/POPULATION EXPENDITURE</b>		
10.1	Rata-rata Pengeluaran per Kapita Sebulan Menurut Kelompok Komoditas (rupiah) di Kabupaten Bangli, 2022 dan 2023 <i>Monthly Average Expenditure per Capita by Commodity Group (rupiahs) in Bangli Regency, 2022 and 2023</i> .....	230
10.2	Persentase Pengeluaran per Kapita Sebulan Menurut Kelompok Komoditas di Kabupaten Bangli, 2022 dan 2023 <i>Percentage of Monthly Expenditure per Capita by Commodity Group in Bangli Regency, 2022 and 2023</i> .....	231
10.3	Persentase Penduduk Menurut Golongan Pengeluaran Per Kapita Sebulan di Kabupaten Bangli, 2023	

	<i>Percentage of Population by Class of Monthly Expenditure per Capita in Bangli Regency, 2023 .....</i>	232
<b>11.</b>	<b>PERDAGANGAN/TRADE</b>	
11.1	Jumlah Sarana Perdagangan Menurut Jenisnya di Kabupaten Bangli, 2020–2023 <i>Number of Trading Facilities by Type of Facility in Bangli Regency, 2020–2023 .....</i>	240
11.2	Banyaknya NIB Perdagangan Barang dan Jasa yang Dikeluarkan di Kabupaten Bangli, 2023 <i>Number of Business Identity Number of Goods and Service Released in Bangli Regency, 2023 .....</i>	241
11.3	Banyaknya NIB Perdagangan Barang dan Jasa yang Dikeluarkan Menurut Bentuk Usaha di Kabupaten Bangli, 2023 <i>Number of Business Identity Number of Goods and Service Released by Classification of Industry in Bangli Regency, 2023 .....</i>	242
<b>12.</b>	<b>SISTEM NERACA REGIONAL/SYSTEM OF REGIONAL ACCOUNTS</b>	
12.1.	Produk Domestik Regional Bruto Atas Dasar Harga Berlaku Menurut Lapangan Usaha di Kabupaten Bangli (miliar rupiah), 2019–2023 <i>Gross Regional Domestic Product at Current Market Prices by Industry in Bangli Regency (billion rupiahs), 2019–2023 .....</i>	254
12.2	Produk Domestik Regional Bruto Atas Dasar Harga Konstan 2010 Menurut Lapangan Usaha di Kabupaten Bangli (miliar rupiah), 2019–2023 <i>Gross Regional Domestic Product at 2010 Constant Market Prices by Industry in Bangli Regency (billion rupiahs), 2019–2023 .....</i>	255
12.3	Distribusi Persentase Produk Domestik Regional Bruto Atas Dasar Harga Berlaku Menurut Lapangan Usaha di Kabupaten Bangli, 2019–2023	



Tabel Table	Halaman Page
	258
12.4	260
12.5	262
12.6	263
12.7	264
12.8	265
<b>13.</b>	
13.1	275

13.2	<p>Laju Pertumbuhan Produk Domestik Regional Bruto Atas Dasar Harga Konstan 2010 Menurut Kabupaten/ Kota di Provinsi Bali (persen), 2019–2023 <i>Rate of Growth of Gross Regional Domestic Products at Constant 2010 Prices by Regency/Municipality in Bali Province (percent), 2019–2023</i> .....</p>	276
13.3	<p>Jumlah Penduduk Miskin Menurut Kabupaten/ Kota di Provinsi Bali (ribu), 2019–2023 <i>Number of Poor Population by Regency/Municipality in Bali Province (thousand), 2019–2023</i>.....</p>	277
13.4	<p>Indeks Pembangunan Manusia Menurut Kabupaten/Kota di Provinsi Bali, 2020–2023 <i>Human Development Index by Regency/Municipality in Bali Province, 2020–2023</i> .....</p>	278
13.5	<p>Produk Domestik Regional Bruto (PDRB) Atas Dasar Harga Berlaku Menurut Lapangan Usaha dan Kabupaten/Kota, 2023** <i>Gross Regional Domestic Product (GRDP) of Bangli Regency at Current Market Prices by Industry and Regency, 2023**</i> .....</p>	279
13.6	<p>Laju Pertumbuhan PDRB Atas Dasar Harga Konstan 2010 Menurut Lapangan Usaha dan Kabupaten/Kota (persen), 2023** <i>The Growth of GRDP at 2010 Current Market Prices by Industry anstrict (percent), 2023**</i> .....</p>	280
13.7	<p>Indeks Pembangunan Manusia (IPM) dan Komponennya Menurut Kabupaten/Kota di Provinsi Bali, 2023 <i>Human Development Index and Its Component by Regency/ Municipality in Bali Province, 2019–2023</i> .....</p>	282
13.8	<p>Garis Kemiskinan, Jumlah dan Persentase Penduduk Miskin per Kabupaten, 2023 <i>Poverty Line, Number and Percentage of Poor People by Regency, 2023</i> .....</p>	286

## DAFTAR GAMBAR/LIST OF FIGURES

Gambar Figure		Halaman Page
1.1	Luas Daerah menurut Kecamatan (%), 2023 <i>Area of District (%), 2023</i> .....	9
1.2	Jarak dari Ibukota Kecamatan ke Ibukota Kabupaten di Kabupaten Bangli (km), 2023 <i>Distance between Subdistrict Capital and Regency Capital in Bangli Regency (km), 2023</i> .....	10
2.1	Jumlah Desa/Kelurahan Menurut Kecamatan di Kabupaten Bangli, 2019-2023 <i>Number of Villages/Kelurahan by Subdistrict in Bangli Regency, 2019–2023</i> .....	22
2.2	Jumlah Pegawai Negeri Sipil Menurut Jabatan dan Jenis Kelamin di Kabupaten Bangli, Desember 2023 <i>Number of Civil Servants by Occupation and Sex in Bangli Regency, December 2023</i> .....	23
3.1	Distribusi Persentase Penduduk Menurut Kecamatan di Kabupaten Bangli, 2023 <i>Percentage Distribution of Population by Subdistrict in Bangli Regency, 2023</i> .....	47
3.2	Penduduk Berumur 15 Tahun Ke Atas yang Bekerja Selama Seminggu yang Lalu Menurut Status Pekerjaan Utama dan Jenis Kelamin di Kabupaten Bangli, 2022 <i>Population 15 Years of Age and Over who Worked During The Previous Week by Main Employment Status and Sex in Bangli Regency, 2022</i> .....	48
4.1	Jumlah Desa/Kelurahan yang Memiliki Fasilitas Sekolah Menurut Kecamatan dan Tingkat Pendidikan di Kabupaten Bangli, 2019–2021 <i>Number of Villages/Kelurahan Having Educational Facilities by Subdistrict and Educational Level in Bangli Regency, 2019–2021</i> .....	66
4.2	Jumlah Desa/Kelurahan Yang Memiliki Sarana Kesehatan Menurut Kecamatan di Kabupaten Bangli, 2019–2021	

Gambar Figure	Halaman Page
	67
5.1	126
5.2	127
6.1	182
6.2	183
7.1	196
7.2	197
8.1	206
8.2	207
9.1	218
9.2	219

10.1	<p>Persentase Pengeluaran per Kapita Sebulan Menurut Kelompok Komoditas di Kabupaten Bangli, 2023</p> <p><i>Percentage of Monthly Expenditure per Capita by Commodity Group in Bangli Regency, 2023</i>.....</p>	228
10.2	<p>Persentase Penduduk Menurut Golongan Pengeluaran Per Kapita Sebulan di Kabupaten Bangli, 2023</p> <p><i>Percentage of Population by Class of Monthly Expenditure per Capita in Bangli Regency, 2023</i>.....</p>	229
11.1	<p>Jumlah Kios di Kabupaten Bangli, 2020–2023</p> <p><i>Number of Kios in Bangli Regency, 2020–2023</i>.....</p>	238
11.2	<p>Jumlah Toko di Kabupaten Bangli, 2020–2023</p> <p><i>Number of Store in Bangli Regency, 2020–2023</i>.....</p>	239
12.1	<p>Distribusi Persentase Produk Domestik Regional Bruto Atas Dasar Harga Berlaku Menurut Lapangan Usaha di Kabupaten Bangli, 2023</p> <p><i>Percentage Distribution of Gross Regional Domestic Product at Current Market Prices by Industry in Bangli Regency, 2023</i>.....</p>	252
12.2	<p>Laju Pertumbuhan Produk Domestik Regional Bruto Atas Dasar Harga Konstan 2010 di Kabupaten Bangli (persen), 2019-2023</p> <p><i>Growth Rate of Gross Regional Domestic Product at Constant 2010 Market Prices in Bangli Regency (percent), 2019-2023</i>.....</p>	253
13.1	<p>Jumlah Penduduk Miskin Menurut Kabupaten/ Kota di Provinsi Bali (ribu), 2023</p> <p><i>Number of Poor Population by Regency/Municipality in Bali Province (thousand), 2023</i>.....</p>	273
13.2	<p>Indeks Pembangunan Manusia Menurut Kabupaten/ Kota di Provinsi Bali (ribu), 2023</p> <p><i>Human Development Index by Regency/Municipality in Bali Province (thousand), 2023</i>.....</p>	274



## PENJELASAN UMUM/EXPLANATORY NOTES

Tanda-tanda, satuan-satuan, dan lain-lainnya yang digunakan dalam publikasi ini adalah sebagai berikut:

*Symbols, measurement units, and acronyms which are used in this publication, are as follows:*

### 1. TANDA-TANDA/SYMBOLS

Data tidak tersedia/ <i>Data not available</i> .....	: ...
Tidak ada atau nol / <i>Null or zero</i> .....	: -
Data dapat diabaikan/ <i>Data negligible</i> .....	: ~0
Tanda decimal/ <i>Decimal point</i> .....	: ,
Data tidak dapat ditampilkan/ <i>Not applicable</i> .....	: NA
Angka estimasi/ <i>Estimated figures</i> .....	: e
Angka diperbaiki/ <i>Revised figures</i> .....	: r
Angka sementara/ <i>Preliminary figures</i> .....	: *
Angka sangat sementara/ <i>Very preliminary figures</i> .....	: **
Angka sangat sangat sementara/ <i>Very very preliminary figures</i> .....	: ***

### 2. SATUAN/UNITS

barel/ <i>barrel</i> .....	: 158,99 liter/ <i>litres</i> = 1/6,2898 m <sup>3</sup>
hektare (ha)/ <i>hectare (ha)</i> .....	: 10.000 m <sup>2</sup>
kilometer (km)/ <i>kilometres (km)</i> .....	: 1.000 meter/ <i>meters (m)</i>
knot/ <i>knot</i> .....	: 1,8523 km/jam ( <i>km/hour</i> )
kuintal/ <i>quintal</i> .....	: 100 kg
KWh .....	: 1.000 Watt hour
MWh .....	: 1.000 KWh
liter (untuk beras)/ <i>litre (for rice)</i> .....	: 0,80 kg
MMSCF .....	: 1/35,3 m <sup>3</sup>
metrik ton (m.ton)/ <i>metric ton (m. ton)</i> .....	: 0,98421 long ton = 1.000 kg
ons/ <i>ounce</i> .....	: 28,31 gram/ <i>grams</i>
ton .....	: 1.000 kg

Satuan lain: buah, dus, butir, helai/lembar, kaleng, batang, pulsa, ton kilometer (ton-km), jam, menit, persen (%).

*Other units: unit, pack, pieces, sheet, tin, pulse, ton-kilometres(ton-km), hour, minute, percent (%).*

Perbedaan angka di belakang koma disebabkan oleh pembulatan angka.

*The difference in decimal numbers is caused by rounding.*





## DAFTAR SINGKATAN/ LIST OF ABBREVIATIONS

SI	: Stasiun Iklim
SIMPK	: Stasiun Meteorologi Pertanian Khusus
t.t	: Tempat tidur
BCG	: Bacillus Calmette Guerin
DPT	: Difteri, Pertusis, Tetanus
TT	: Tetanus Toxoid
IOT	: Industri Obat Tradisional/ <i>Traditional Medicine Industry</i>
IKOT	: Industri Kecil Obat Tradisional/ <i>Traditional Medicine Small</i>
Alkes	: Alat kesehatan/ <i>Health Kits</i>
PKRT	: Perbekalan Kesehatan Rumah tangga/ <i>Household Health Logistics</i>
Kompl	: Komplemen/ <i>Complement</i>
IRTP	: Industri Pangan Produksi Rumah Tangga/ <i>Foods Home Industry</i>
PBF	: Pedagang Besar Farmasi/ <i>Pharmacy Whole-seller</i>
GFK	: Gudang Farmasi Kab/Kota/Regency/ <i>Municipality Pharmacy Warehouse</i>
RB	: Rumah Bersalin/ <i>Delivery House</i>
Pustu	: Puskesmas pembantu/ <i>Auxiliary Public Health Center</i>
BP	: Balai Pengobatan/ <i>Polyclinic</i>
TPS	: Tempat Pembuangan Sementara / <i>landfill</i>
Jamkesmas	: Jaminan kesehatan masyarakat miskin/ <i>Poor public health insurance</i>
PJKMU	: Program Jaminan Kesehatan Masyarakat Umum
SIUP	: Surat Ijin Usaha Perdagangan/ <i>Trading Permission Letter</i>
TDP	: Tanda Daftar Perusahaan/ <i>Company Registration Identity</i>
API	: Angka Pengenal Importir/ <i>Importer's Identity Number</i>



## Statistik Kunci, 2021–2023

### Key Statistics, 2021–2023

Rincian/Description	Satuan/Unit	2021	2022	2023
(1)	(2)	(3)	(4)	(5)
<b>SOSIAL/SOCIAL</b>				
Penduduk <sup>1</sup> /Population <sup>1</sup>	ribu/thousand	259,34	260,38	261,38
Laju Pertumbuhan Penduduk <sup>1</sup> /Population Growth <sup>1</sup>	%	0,45	0,40	0,38
Angka Harapan Hidup <sup>1-e</sup> /Life Expectancy Rate <sup>1</sup>	tahun/years	73,36	73,67	73,98
Angka Melek Huruf Usia 15+ /Literacy Rate Aged 15+	%	89,16	89,92	90,77
Tingkat Partisipasi Angkatan Kerja -TPAK <sup>2</sup> Labour Force Participation Rate-LFPR <sup>2</sup>	%	82,09	83,36	83,04
Tingkat Pengangguran Terbuka-TPT <sup>2</sup> Unemployment Rate-UR <sup>2</sup>	%	1,8	0,76	0,75
Penduduk Miskin <sup>3</sup> /Poor People <sup>3</sup>	ribu/thousand	11,68	12,17	12,24
Persentase Penduduk Miskin <sup>3</sup> Percentage of Poor People <sup>3</sup>	%	5,09	5,28	5,28
Indeks Pembangunan Manusia-IPM <sup>4</sup> Human Development Index <sup>4</sup>	–	70,60	71,47	71,99
<b>EKONOMI/ECONOMIC</b>				
Produk Domestik Regional Bruto (PDRB) Harga Berlaku <sup>5</sup> Gross Regional Domestic Bruto (GRDP) at Current Price <sup>5</sup>	miliar rupiah billion rupiahs	6.825,56	7.337,99	7.908,31
Laju Pertumbuhan Ekonomi <sup>6</sup> /Economic Growth <sup>6</sup>	%	-0,33	2,80	3,50
PDRB Per Kapita Harga Berlaku Per Capita of GRDP at Current Price	ribu rupiah thousand rupiahs	26.318,86	28.181,53	30.255,87

Catatan/Notes: <sup>1</sup> Proyeksi Penduduk 2020-2035 Hasil SP2020, Badan Pusat Statistik Provinsi Bali

<sup>2</sup> Kondisi Agustus/Condition at August

<sup>3</sup> Kondisi Maret/Condition at March

<sup>4</sup> Sejak tahun 2010, IPM dihitung dengan metode baru. Komponen IPM metode baru adalah angka harapan hidup saat lahir, harapan lama sekolah, rata-rata lama sekolah, dan pengeluaran per kapita/Since 2010, HDI was calculated using new method. New HDI component are life expectancy at birth, expected years of schooling, means years of schooling, and expenditure per capita

<sup>5</sup> Mulai tahun 2010 mengadopsi System of National Account 2008 (SNA 2008)/Since 2010 is in line with System of National Account 2008 (SNA 2008)

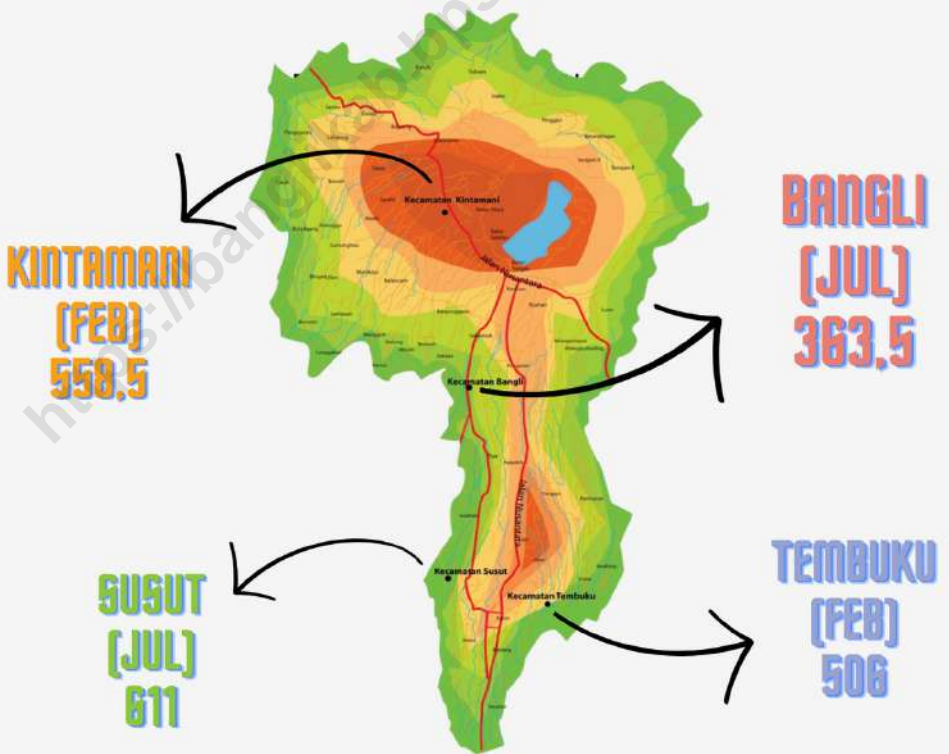
<sup>6</sup> Menggunakan tahun dasar 2010 (2010=100)/Using 2010 base year (2010=100)



01

**GEOGRAFI DAN IKLIM**  
**GEOGRAPHY AND CLIMATE**

**JUMLAH CURAH HUJAN (MM) TERTINGGI MENURUT  
KECAMATAN DI KABUPATEN BANGLI, 2023**





**PENJELASAN TEKNIS**

Topografi adalah keadaan muka bumi pada suatu kawasan atau daerah, yaitu:

1. Puncak adalah bagian paling atas gunung/pegunungan.
2. Lereng adalah bagian dari gunung/pegunungan/bukit yang letaknya diantara puncak sampai lembah.
3. Lembah adalah daerah rendah diantara dua gunung/pegunungan atau daerah yang mempunyai kedudukan lebih rendah dibandingkan daerah sekitarnya. Lembah di daerah pegunungan lipatan sering disebut slinkin. Lembah di daerah pegunungan patahan disebut graben atau slenk. Sedangkan lembah di daerah yang bergunung-gunung disebut lembah antar pegunungan.

**TECHNICAL NOTES**

*Topography is the state of the earth in a certain area or region, such as:*

1. *Peak is the highest part of mount/ mountain.*
2. *Slope is part of the mount/ mountain/hill which lies between the peak to the valley..*
3. *Valley is a low area between two mounts/mountains or area that have a position lower than the surrounding areas. Valley in mountainous area is often called syncline. Valley in a mountainous area is called graben fault or slenk. While the valley in the mountainous area is called the valley between the mountains.*





## ULASAN

Kabupaten Bangli merupakan Kabupaten di Bali yang tidak memiliki wilayah pantai. Letak geografis Kabupaten Bangli adalah diantara 115° 13' 43" sampai 115° 27' 24" Bujur Timur dan 8° 8' 30" sampai 8° 31' 07" Lintang Selatan. dengan ketinggian 0 - 1000 m dari permukaan laut. Kabupaten Bangli memiliki batas-batas administrasi sebagai berikut:

1. Kabupaten Buleleng (Utara),
2. Kabupaten Karangasem (Timur),
3. Kabupaten Klungkung (Selatan),
4. Kabupaten Gianyar, dan
5. Kabupaten Badung (Barat).

Luas wilayah Kabupaten Bangli adalah 520,81 km<sup>2</sup> atau 9,24% dari luas wilayah Provinsi Bali (5.636,66 km<sup>2</sup>). Secara administrasi Kabupaten Bangli, terbagi menjadi 4 wilayah Kecamatan dan 72 desa/kelurahan, yaitu kecamatan Susut, Bangli, Tembuku dan Kintamani. Ibu kota Kabupaten Bangli adalah kawasan perkotaan Bangli.

Jarak dari ibukota kabupaten ke ibukota provinsi sekitar 40 km. Secara fisik, Bangli di bagian selatan merupakan daerah dataran rendah dan bagian utara merupakan pegunungan. Puncak tertinggi adalah Puncak Penulisan, yang terdapat Gunung Batur dengan kepundannya Danau Batur dengan luas 1.067,50 Ha. Kabupaten Bangli sebagian besar daerahnya merupakan dataran tinggi, hal ini berpengaruh terhadap

## DESCRIPTION

*Bangli Regency is one of regencies in the Bali Province that doesn't have sea area. Geographically, Regency is located between 115° 13' 43" and 115° 27' 24" East Longitude from 8° 8' 30" to 8° 31' 07" South Latitude. Altitude of Bangli Regency between 0 – 1000. The geographical boundary of Regency are:*

1. *Buleleng Regency (North Side),*
2. *Karangasem Regency (East Side),*
3. *Klungkung Regency (South Side),*
4. *Regency Gianyar, dan*
5. *Regency Badung (West Side).*

*The total area of Bangli regency is 520.81 sq.km or 9.24 % of total area of Bali Province (5,636.66 sq.km). Bangli Regency was divided 4 Subdistrict and 72 villages. The subdistrict that is, Susut, Bangli, Tembuku, and Kintamani. The capital of the Bangli Regency is Bangli Subdistrict.*

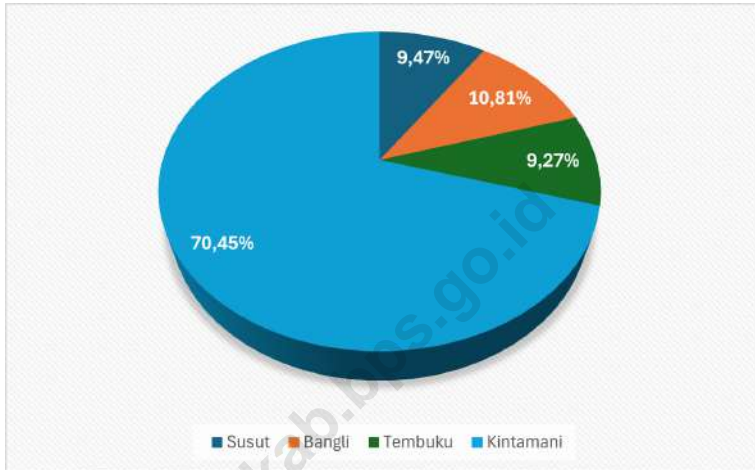
*The distance from the capital of Bangli to the capital of Bali province around 40 Km Physically in the south of Bangli is lowland and the northern is mountains. The highest peak called Penulisan Peak, it is Mount Batur with his crater, Batur Lake that covering 1,067.50 Ha of land. The most part of Bangli Regency area is highland, this influenced the climate in this area. The climate and the rotation of air current caused high precipitation in Bangli during 2022, especially in October.*

**ULASAN**

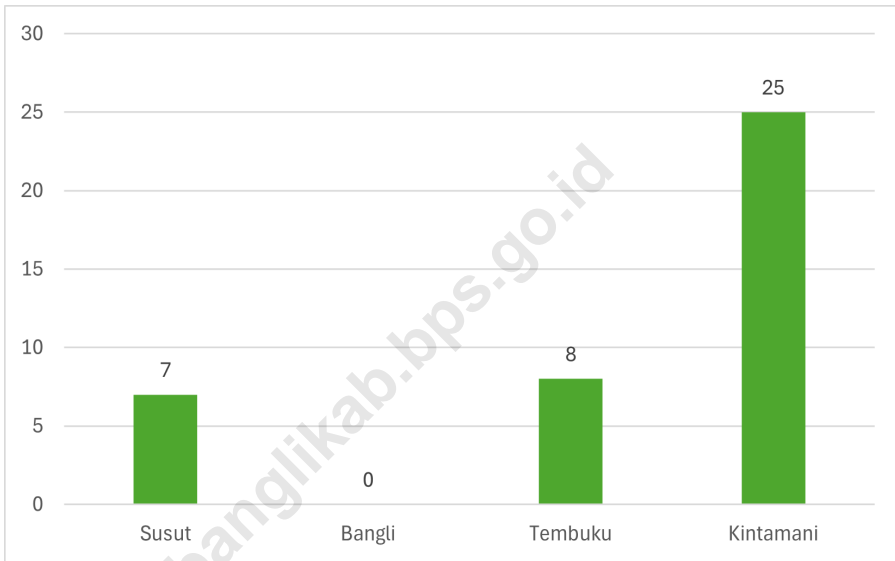
**DESCRIPTION**

keadaan iklim di wilayah ini. Keadaan iklim dan perputaran atau pertemuan arus udara yang disebabkan karena adanya pegunungan di daerah ini yang menyebabkan curah hujan tinggi di Bangli selama 2022, terutama di Bulan Oktober.

<https://banglikab.bps.go.id>



**Gambar 1.1** Luas Daerah menurut Kecamatan (%), 2023  
**Figures 1.1** Area of District (%), 2023



**Gambar** 1.2  
**Figures**

**Jarak dari Ibukota Kecamatan ke Ibukota Kabupaten di Kabupaten Bangli (km), 2023**  
*Distance between Subdistrict Capital and Regency Capital in Bangli Regency (km), 2023*

## 1.1 KEADAAN GEOGRAFI GEOGRAPHY CONDITION

**Tabel**  
**Table** 1.1.1 **Letak Geografis Kabupaten Bangli, 2023**  
**Geographical Location of Bangli Regency, 2023**

Kecamatan <i>Subdistrict</i>	Lintang / Bujur <i>Latitude / Longitude</i>
(1)	(2)
Barat	115° 13' 43" Bujur Timur <i>East Longitude</i>
Timur	115° 27' 24" Bujur Timur <i>East Longitude</i>
Utara	8° 08' 30" Lintang Selatan <i>South Latitude</i>
Selatan	8° 31' 07" Lintang Selatan <i>South Latitude</i>

Sumber/Source: Jawatan Topografi DAM IX Udayana/Topography office of DAM IX Udayana

**Tabel 1.1.2** **Luas Daerah dan Jumlah Pulau Menurut Kecamatan di Kabupaten Bangli, 2023**  
**Total Area and Number of Islands by District in Bangli Regency, 2023**

Kecamatan District	Ibukota Kecamatan Capital of District	Luas Total Area (km <sup>2</sup> /sq.km)
(1)	(2)	(3)
Susut	Susut	49,3
Bangli	Bangli	56,3
Tembuku	Tembuku	48,3
Kintamani	Kintamani	366,9
<b>Kabupaten Bangli</b>		<b>520,8</b>

Lanjutan Tabel/*Continued Table 1.1.2*

Kecamatan <i>District</i>	Persentase terhadap Luas Kabupaten/ Kota <i>Percentage to Regency/Municipal Area</i>	Jumlah Pulau <i>Number of Islands</i>
(1)	(4)	(5)
Susut	9,47	0
Bangli	10,81	0
Tembuku	9,27	0
Kintamani	70,45	0
<b>Kabupaten Bangli</b>	<b>100</b>	<b>0</b>

Sumber/*Source*: Jawatan Topografi DAM IX Udayana/Topography office of DAM IX Udayana

**Tabel 1.1.3** **Tinggi Wilayah dan Jarak ke Ibukota Kabupaten/Kota Menurut Kecamatan di Kabupaten Bangli, 2023**  
**Altitude and Distance to the Capital of Regency/ Municipality by District in Bangli Regency, 2023**

Kecamatan District	Tinggi Wilayah (mdpl) Altitude (m a.s.l)	Jarak ke Ibukota Kabupaten/Kota Distance to the Capital of Regency/ Municipality
(1)	(2)	(3)
Susut	0-250	7
Bangli	0-250	0
Tembuku	0-250	8
Kintamani	250-1000	25
<b>Kabupaten Bangli</b>	<b>0-1000</b>	<b>0</b>

Sumber/Source: Jawatan TopografiDAM IX Udayana/Topography office of DAM IX Udayana



## 1.2 KEADAAN IKLIM CLIMATE CONDITION

**Tabel 1.2.1** Pengamatan Unsur Iklim Menurut Bulan dan Stasiun di Kabupaten Bangli, 2023  
*Observation of Climate Elements By Months and Stations in Bangli Regency, 2023*

Bulan Month	BPP Susut (Lumbuan)		BPP Bangli (Kawan)	
	Jumlah Curah Hujan Number of Precipitation (mm)	Jumlah Hari Hujan (hari) Number of Rainy Days (day)	Jumlah Curah Hujan Number of Precipitation (mm)	Jumlah Hari Hujan (hari) Number of Rainy Days (day)
(1)	(2)	(3)	(4)	(5)
Januari/January	325	20	265,5	20
Februari/February	381	23	340	23
Maret/March	206	15	185	13
April/April	247	17	217,5	16
Mei/May	92	11	57	6
Juni/June	52	5	21	7
Juli/July	611	14	363,5	12
Agustus/August	16	6	9,5	3
September/September	60	10	56	4
Oktober/October	1	1	0	0
November/November	106	13	42	5
Desember/December	240	15	298,5	12

Lanjutan Tabel/*Continued Table 1.2.1*

Bulan <i>Month</i>	BPP Tembuku		BPP Kintamani	
	Jumlah Curah Hujan Number of Precipitation (mm)	Jumlah Hari Hujan (hari) <i>Number of Rainy Days</i> (day)	Jumlah Curah Hujan Number of Precipitation (mm)	Jumlah Hari Hujan (hari) <i>Number of Rainy Days</i> (day)
(1)	(6)	(7)	(8)	(9)
Januari/ <i>January</i>	378,5	16	345,5	21
Februari/ <i>February</i>	506	22	558,5	27
Maret/ <i>March</i>	251	16	283	21
April/ <i>April</i>	373	14	304,5	21
Mei/ <i>May</i>	109	7	98	7
Juni/ <i>June</i>	24	4	6,5	3
Juli/ <i>July</i>	469	10	156	11
Agustus/ <i>August</i>	24	3	3	1
September/ <i>September</i>	131	8	3,5	5
Oktober/ <i>October</i>	0	0	68,5	8
November/ <i>November</i>	53	5	309	14
Desember/ <i>December</i>	330	11	249,5	19

Sumber/*Source*: Badan Meteorologi, Klimatologi, dan Geofisika/*Meteorological, Climatological, and Geophysical Agency*

02

**PEMERINTAHAN  
GOVERNMENT**

**JUMLAH ANGGOTA DPRD MENURUT PARTAI POLITIK, 2023**





## PENJELASAN TEKNIS

Sistem politik di Indonesia didasarkan pada kekuasaan legislatif, eksekutif, dan yudikatif (Trias Politika).

Kekuasaan legislatif dipegang oleh Majelis Permusyawaratan Rakyat (MPR) sebagai lembaga tertinggi negara. Keanggotaan MPR berubah setelah Amandemen UUD 1945 pada periode 1999–2004. Seluruh anggota MPR adalah anggota DPR (Dewan Perwakilan Rakyat) ditambah anggota DPD (Dewan Perwakilan Daerah). Anggota DPR dan DPD dipilih melalui pemilihan umum (pemilu) dan dilantik dalam masa jabatan lima tahun.

Anggota Dewan Perwakilan Rakyat Daerah (DPRD) dipilih melalui pemilihan umum (pemilu) dan dilantik dalam masa jabatan lima tahun.

Susunan pemerintahan Republik Indonesia periode 2019–2024 terdiri dari presiden, wakil presiden, lembaga tinggi negara, kementerian, setingkat menteri, dan Lembaga Pemerintahan Non Kementerian (LPNK).

Lembaga tinggi negara terdiri dari Majelis Permusyawaratan Rakyat (MPR), Dewan Perwakilan Rakyat (DPR), Badan Pemeriksa Keuangan (BPK), dan Mahkamah Agung (MA), Dewan Perwakilan Daerah (DPD), Mahkamah Konstitusi (MK), dan Komisi Yudisial (KY).

Desa adalah desa dan desa adat atau yang disebut dengan nama lain, selanjutnya disebut Desa adalah kesatuan masyarakat hukum yang memiliki batas wilayah yang

## TECHNICAL NOTES

*The political system in Indonesia is based on Trias Politica principle or separation of legislative, executive, and judicative power.*

*Legislative power is held by the People's Consultative Assembly (MPR) as the highest institution. The MPR membership changed after the amendment of The 1945 Constitution of The Republic of Indonesia (UUD 1945) during the period 1999–2004. MPR members are all The Indonesian House of Representative (DPR) members plus Regional Representatives Council (DPD). DPR and DPD members are elected through a general election and appointed for a five-years membership.*

*Regional House of Representatives (DPRD) members are elected through a general election and appointed for a five-years membership. The government structure of the Republic of Indonesia period 2009–2014 consists of president, vice president, state supreme agencies, ministries, ministerial level institutions, and non-ministerial institutions.*

*State supreme agencies consist of The People's Consultative Assembly, The House of Representative, The Audit Board of the Republic of Indonesia, Supreme Court, Local Councils, Constitutional Court, and Judicial Commission.*

*Village is village and custom village or that is called by other terms, here in after referred to as the village is the unity of the legal community who have territorial boundaries that are*

berwenang untuk mengatur dan mengurus urusan pemerintahan, kepentingan masyarakat setempat berdasarkan prakarsa masyarakat, hak asal usul, dan/atau hak tradisional yang diakui dan dihormati dalam sistem Pemerintahan Negara Kesatuan Republik Indonesia (Undang-Undang Nomor 6 Tahun 2014 tentang Desa).

Kelurahan adalah suatu wilayah yang dipimpin oleh seorang Lurah sebagai perangkat daerah kabupaten dan atau daerah kota di bawah kecamatan (Undang-Undang No. 32 Tahun 2004 tentang Pemerintahan Daerah).

*authorized to regulate and manage government affairs, the interest of local communities based on community initiatives, the origin and local customs that are acknowledged and respected within the unitary System of Government Republic of Indonesia (Law No. 6 Year 2014 about Village).*

*Urban community is an area that is lead by a Lurah as an apparatus of regency and or city under subdistrict (Law No. 32 Year 2004 about Local Governmental).*

**ULASAN**

Secara administratif berdasarkan kondisi tahun 2019-2021, Kabupaten Bangli terbagi menjadi 4 kecamatan, yaitu Kecamatan Susut (9 desa, 51 banjar dinas/ lingkungan definitif, 46 desa pekraman), Kecamatan Bangli (9 desa/kelurahan, 64 banjar dinas/ lingkungan definitif, 23 desa pekraman), Kecamatan Tembuku (6 desa, 61 banjar dinas/ lingkungan definitif, 37 desa pekraman), dan Kecamatan Kintamani (48 desa, 175 banjar dinas/ lingkungan definitif, 62 desa pekraman). Banjar dinas disini mencakup banjar dinas definitif dan persiapan. Namun tahun 2022-2023, jumlah desa di Kecamatan Tembuku bertambah 1 menjadi 7 desa.

Pada tataran legislatif, dalam menjalankan fungsinya sebagai lembaga yang mempunyai kewenangan mengawasi jalannya roda pemerintahan sehingga tercipta tata pemerintahan yang baik.

Berdasarkan hasil Pemilihan Umum (Pemilu) tahun 2019 lalu, jumlah anggota DPRD Kabupaten Bangli sebanyak 30 orang, dengan rincian 27 laki-laki dan 3 perempuan. Sampai tahun 2023, komposisi anggota DPRD Kabupaten Bangli masih tetap.

Pada tahun 2023 jumlah Pegawai Negeri Sipil di Kabupaten Bangli menurut jenis kelamin, yaitu laki-laki sebanyak 2.262 atau sekitar 54,57 persen sedangkan perempuan sebanyak 1.883 atau sekitar 45,43 persen.

**DESCRIPTION**

*Administratively in 2019-2021, Bangli Regency was divided into 4 subdistricts, that is Susut Subdistrict (9 villages, 51 definitive sub villages, 46 pekraman), Bangli Subdistrict (9 villages, 64 definitive sub villages, 23 pekraman), Tembuku Subdistrict (6 villages, 61 definitive sub villages, 37 pekraman), and Kintamani Subdistrict (48 villages, 175 definitive sub villages, 62 pekraman). Sub village includes definitive and preliminaries sub village. However, in 2022-2023, the number of villages in Tembuku District will increase by 1 to 7 villages.*

*At the legislative level, in running their function as an institution that have an authority to control government in realizing good governace. Based on the 2019 Bangli General Election, the number of of legislative representitave assembly of Bangli Regency were 30 people (27 males and 3 females). This composition persisted until 2023.*

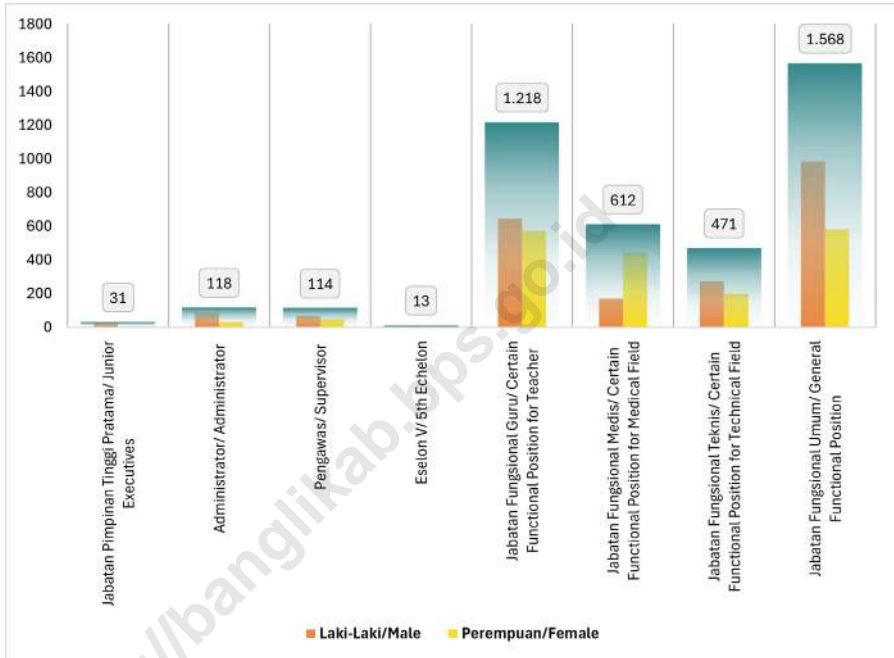
*In 2023 the number of Civil Servants in Bangli Regency according to gender, namely 2,262 men or around 54.57 percent while women are 1,883 or around 45.43 percent.*



**Gambar** 2.1  
**Figures**

**Jumlah Desa/Kelurahan Menurut Kecamatan di Kabupaten Bangli, 2019-2023**  
**Number of Villages/Kelurahan by Subdistrict in Bangli Regency, 2019-2023**





**Gambar 2.2**  
**Figures**

**Jumlah Pegawai Negeri Sipil Menurut Jabatan dan Jenis Kelamin di Kabupaten Bangli, Desember 2023**  
**Number of Civil Servants by Occupation and Sex in Bangli Regency, December 2023**

## 2.1 WILAYAH ADMINISTRATIF ADMINISTRATIVE AREA

**Tabel** 2.1.1 **Jumlah Desa<sup>1</sup>/Kelurahan Menurut Kecamatan di Kabupaten Bangli, 2019-2023**  
**Table** 2.1.1 **Number of Villages<sup>1</sup>/Kelurahan by Subdistrict in Bangli Regency, 2019-2023**

Kecamatan Subdistrict	2019	2020	2021	2022	2023
(1)	(2)	(3)	(4)	(5)	(6)
Susut	9	9	9	9	9
Bangli	9	9	9	9	9
Tembuku	6	6	6	7	7
Kintamani	48	48	48	48	48
<b>Jumlah/Total:</b>	<b>72</b>	<b>72</b>	<b>72</b>	<b>73</b>	<b>73</b>

Catatan/Notes: <sup>1</sup> Termasuk kelurahan dan Unit Permukiman Transmigrasi (UPT)/Include Transmigration Settlement Unit

Sumber/Source: **2019**

Peraturan Badan Pusat Statistik Nomor 3 Tahun 2020

**2020**

Peraturan Badan Pusat Statistik Nomor 1 Tahun 2021 Tanggal 25 Mei 2021 tentang Kode dan Nama Wilayah Kerja Statistik Tahun 2020

**2021**

Peraturan Badan Pusat Statistik Nomor 5 Tahun 2021 Tanggal 30 Desember 2021 tentang Perubahan Atas Peraturan Badan Pusat Statistik Nomor 1 Tahun 2021 tentang Kode dan Nama Wilayah Kerja Statistik Tahun 2021

**2022**

Kegiatan Pemutakhiran Kerangka Geospasial ST2023, Kondisi 2022 Semester 1

**2023**

Badan Pusat Statistik, Keputusan Kepala BPS Nomor 649 Tahun 2023 tentang Kode dan Nama Wilayah Kerja Statistik Tahun 2023 tanggal 29 September 2023/BPS-Statistics Indonesia, Decree of Chief's BPS Number 649/2023 on Code and Name of Regional Level of Data Collection of 2023, September 29 2023

## 2.2 DEWAN PERWAKILAN RAKYAT DAERAH REGIONAL HOUSE OF REPRESENTATIVE

**Tabel 2.2.1** Jumlah Anggota Dewan Perwakilan Rakyat Daerah Menurut Partai Politik dan Jenis Kelamin di Kabupaten Bangli, 2023  
*Number of Regional House of Representatives's Members by Political Parties and Sex in Bangli Regency, 2023*

Partai Politik <i>Political Parties</i>	Laki-laki <i>Male</i>	Perempuan <i>Female</i>	Jumlah <i>Total</i>
(1)	(2)	(3)	(4)
Partai Demokrasi Indonesia Perjuangan (PDIP)	13	3	16
Partai Golongan Karya (Golkar)	6	–	6
Partai Demokrat	3	–	3
Partai Nasional Demokrat (Nasdem)	2	–	2
Partai Gerakan Indonesia Raya (Gerindra)	1	–	1
Partai Keadilan dan Persatuan Indonesia (PKPI)	1	–	1
Partai Hati Nurani Rakyat (Hanura)	1	–	1
<b>Jumlah/Total</b>	<b>27</b>	<b>3</b>	<b>30</b>

Sumber/Source: Sekretariat DPRD Kabupaten Bangli/*Regional House of Representative Secretariat of Bangli Regency*

**Tabel**  
**Table** 2.2.2

**Banyaknya Keputusan DPRD Menurut Jenis Keputusan di Kabupaten Bangli, 2019-2023**  
**Number of Regional House of Representatives Decisions by Types in Bangli Regency, 2019-2023**

<b>Jenis Keputusan</b> <i>Type of Decisions</i>	<b>2019</b>	<b>2020</b>	<b>2021</b>	<b>2022</b>	<b>2023</b>
(1)	(2)	(3)	(4)	(5)	(6)
Peraturan Daerah	1	–	–	–	–
Keputusan DPRD	23	19	18	18	24
Keputusan Pimpinan DPRD	–	–	–	–	–
Keputusan Daerah	–	–	–	–	–
Rapat	89	51	82	71	117
Lainnya	–	–	–	–	–
<b>Jumlah/Total</b>	<b>113</b>	<b>70</b>	<b>100</b>	<b>89</b>	<b>141</b>

Sumber/Source: Sekretariat DPRD Kabupaten Bangli/Bangli Regency Regional House of Representative Secretariat

## 2.3 SUMBER DAYA MANUSIA HUMAN RESOURCES

**Tabel 2.3.1** Jumlah Pegawai Negeri Sipil Menurut Jabatan dan Jenis Kelamin di Kabupaten Bangli, Desember 2022 dan Desember 2023  
*Number of Civil Servants by Occupation and Sex in Bangli Regency, December 2022 and December 2023*

Jabatan <i>Occupation</i>	2022		
	Laki-laki <i>Male</i>	Perempuan <i>Female</i>	Jumlah <i>Total</i>
(1)	(2)	(3)	(4)
Jabatan Pimpinan Tinggi Utama <i>Senior Executives</i>	–	–	–
Jabatan Pimpinan Tinggi Madya <i>Middle Executives</i>	–	–	–
Jabatan Pimpinan Tinggi Pratama <i>Junior Executives</i>	24	3	27
Administrator/ <i>Administrator</i>	84	29	113
Pengawas/ <i>Supervisor</i>	83	58	141
Eselon V/5 <sup>th</sup> Echelon	11	5	16
Jabatan Fungsional Dosen <i>Certain Functional Position for Lecturer</i>	–	–	–
Jabatan Fungsional Guru <i>Certain Functional Position for Teacher</i>	703	593	1.296
Jabatan Fungsional Medis <i>Certain Functional Position for Medical Field</i>	181	453	634
Jabatan Fungsional Teknis <i>Certain Functional Position for Technical Field</i>	197	121	318
Jabatan Fungsional Umum/Pelaksana <i>General Functional Position</i>	1.139	698	1.837
<b>Jumlah/Total</b>	<b>2.422</b>	<b>1.960</b>	<b>4.382</b>

Lanjutan Tabel/*Continued Table 2.3.1*

Jabatan <i>Occupation</i>	2023		
	Laki-laki <i>Male</i>	Perempuan <i>Female</i>	Jumlah <i>Total</i>
(1)	(2)	(3)	(4)
Jabatan Pimpinan Tinggi Utama <i>Senior Executives</i>	–	–	–
Jabatan Pimpinan Tinggi Madya <i>Middle Executives</i>	–	–	–
Jabatan Pimpinan Tinggi Pratama <i>Junior Executives</i>	28	3	31
Administrator/Administrator	87	31	118
Pengawas/Supervisor	66	48	114
Eselon V/5 <sup>th</sup> Echelon	9	4	13
Jabatan Fungsional Dosen <i>Certain Functional Position for Lecturer</i>	–	–	–
Jabatan Fungsional Guru <i>Certain Functional Position for Teacher</i>	645	573	1.218
Jabatan Fungsional Medis <i>Certain Functional Position for Medical Field</i>	169	443	612
Jabatan Fungsional Teknis <i>Certain Functional Position for Technical Field</i>	273	198	471
Jabatan Fungsional Umum/Pelaksana <i>General Functional Position</i>	985	583	1.568
<b>Jumlah/Total</b>	<b>2.262</b>	<b>1.883</b>	<b>4.145</b>

Catatan/Note: Jumlah Pegawai Negeri Sipil yang Bekerja pada Instansi Daerah/ *Number of Civil Servants Working at Regional Institutions*

Sumber/Source: Badan Kepegawaian Negara (BKN)/*National Civil Service Agency*

**Tabel**  
**Table** 2.3.2

**Jumlah Pegawai Negeri Sipil Menurut Tingkat Pendidikan dan Jenis Kelamin di Kabupaten Bangli, Desember 2022 dan Desember 2023**  
**Number of Civil Servants by Educational Level and Sex in Bangli Regency, Desember 2022 and Desember 2023**

Tingkat Pendidikan <i>Educational Level</i>	2022		
	Laki-laki <i>Male</i>	Perempuan <i>Female</i>	Jumlah <i>Total</i>
(1)	(2)	(3)	(4)
Sekolah Dasar (SD) <i>Primary School</i>	23	2	25
Sekolah Menengah Pertama (SMP) <i>Junior High School</i>	64	25	89
Sekolah Menengah Atas (SMA) <i>Senior High School</i>	699	296	995
Diploma I/Akta I <i>Diploma I/Akta I</i>	6	2	8
Diploma II/Akta II <i>Diploma II/Akta II</i>	64	25	89
Diploma III/Akta III <i>Diploma III/Akta III</i>	93	342	435
Diploma IV/Akta IV <i>Diploma IV/Akta IV</i>	16	21	37
S1/Sarjana <i>Under Graduate/Bachelor</i>	1.236	1.131	2.367
S2/Pasca Sarjana <i>Graduate</i>	219	116	335
S3/Doktor/Ph.D <i>Post Graduate</i>	2	–	2
<b>Jumlah/Total</b>	<b>2.422</b>	<b>1.960</b>	<b>4.382</b>

Lanjutan Tabel/*Continued Table 2.3.2*

Tingkat Pendidikan <i>Educational Level</i>	2023		
	Laki-laki <i>Male</i>	Perempuan <i>Female</i>	Jumlah <i>Total</i>
(1)	(2)	(3)	(4)
Sekolah Dasar (SD) <i>Primary School</i>	21	2	23
Sekolah Menengah Pertama (SMP) <i>Junior High School</i>	64	22	86
Sekolah Menengah Atas (SMA) <i>Senior High School</i>	657	300	957
Diploma I/Akta I <i>Diploma I/Akta I</i>	6	3	9
Diploma II/Akta II <i>Diploma II/Akta II</i>	46	17	63
Diploma III/Akta III <i>Diploma III/Akta III</i>	89	269	358
Diploma IV/Akta IV <i>Diploma IV/Akta IV</i>	17	14	31
S1/Sarjana <i>Under Graduate/Bachelor</i>	1.152	1.131	2.283
S2/Pasca Sarjana <i>Graduate</i>	208	125	333
S3/Doktor/Ph.D <i>Post Graduate</i>	2	–	2
<b>Jumlah/Total</b>	<b>2.262</b>	<b>1.883</b>	<b>4.145</b>

Catatan/Note: Jumlah Pegawai Negeri Sipil yang Bekerja pada Instansi Daerah/ *Number of Civil Servants Working at Regional Institutions*

Sumber/Source: Badan Kepegawaian Negara (BKN)/*National Civil Service Agency*



**Tabel**  
**Table** 2.3.3

**Jumlah Pegawai Negeri Sipil Menurut Tingkat  
Kepangkatan dan Jenis Kelamin di Kabupaten Bangli,  
Desember 2022 dan Desember 2023**  
*Number of Civil Servants by Hierarchy and Sex in Bangli  
Regency, Desember 2022 and Desember 2023*

Pangkat/Golongan/Ruang Hierarchy	2022		
	Laki-laki Male	Perempuan Female	Jumlah Total
(1)	(2)	(3)	(4)
<b>Golongan I/Range I</b>	<b>57</b>	<b>22</b>	<b>79</b>
1. I/A (Juru Muda/Junior Clerk)	–	–	–
2. I/B (Juru Muda Tingkat I/First Class Junior Clerk)	1	–	1
3. I/C (Juru/Clerk)	8	–	8
4. I/D (Juru Tingkat I/First Class Clerk)	48	22	70
<b>Golongan II/Range II</b>	<b>663</b>	<b>315</b>	<b>978</b>
5. II/A (Pengatur Muda/Junior Supervisor)	45	16	61
6. II/B (Pengatur Muda Tingkat I/First Class Junior Supervisor)	120	25	145
7. II/C (Pengatur/Supervisor)	50	18	68
8. II/D (Pengatur Tingkat I/First Class Supervisor)	448	256	704
<b>Golongan III/Range III</b>	<b>1.107</b>	<b>1.266</b>	<b>2.373</b>
9. III/A (Penata Muda/Junior Superintendent)	181	168	349
10. III/B (Penata Muda Tingkat I/First Class Junior Superintendent)	350	447	797
11. III/C (Penata/Superintendent)	210	253	463
12. III/D (Penata Tingkat I/First Class Superintendent)	366	398	764
<b>Golongan IV/Range IV</b>	<b>595</b>	<b>357</b>	<b>952</b>
13. IV/A (Pembina/Administrator)	289	172	461
14. IV/B (Pembina Tingkat I/First Class Administrator)	225	142	367
15. IV/C (Pembina Utama Muda/Junior Administrator)	77	40	117
16. IV/D (Pembina Utama Madya/Middle Administrator)	4	2	6
17. IV/E (Pembina Utama/Senior Administrator)	–	1	1
<b>Jumlah/Total</b>	<b>2.422</b>	<b>1.960</b>	<b>4.382</b>

Lanjutan Tabel/*Continued Table 2.3.3*

Pangkat/Golongan/Ruang <i>Hierarchy</i>	2023		
	Laki-laki <i>Male</i>	Perempuan <i>Female</i>	Jumlah <i>Total</i>
(1)	(2)	(3)	(4)
<b>Golongan I/Range I</b>	35	10	45
1. I/A (Juru Muda/ <i>Junior Clerk</i> )	–	–	–
2. I/B (Juru Muda Tingkat I/ <i>First Class Junior Clerk</i> )	1	–	1
3. I/C (Juru/ <i>Clerk</i> )	5	–	5
4. I/D (Juru Tingkat I/ <i>First Class Clerk</i> )	29	10	39
<b>Golongan II/Range II</b>	480	213	693
5. II/A (Pengatur Muda/ <i>Junior Supervisor</i> )	64	27	91
6. II/B (Pengatur Muda Tingkat I/ <i>First Class Junior Supervisor</i> )	52	10	62
7. II/C (Pengatur/ <i>Supervisor</i> )	105	32	137
8. II/D (Pengatur Tingkat I/ <i>First Class Supervisor</i> )	259	144	403
<b>Golongan III/Range III</b>	1.209	1.323	2.532
9. III/A (Penata Muda/ <i>Junior Superintendent</i> )	329	257	586
10. III/B (Penata Muda Tingkat I/ <i>First Class Junior Superintendent</i> )	246	273	519
11. III/C (Penata/ <i>Superintendent</i> )	259	364	623
12. III/D (Penata Tingkat I/ <i>First Class Superintendent</i> )	375	429	804
<b>Golongan IV/Range IV</b>	538	337	875
13. IV/A (Pembina/ <i>Administrator</i> )	255	152	407
14. IV/B (Pembina Tingkat I/ <i>First Class Administrator</i> )	195	142	337
15. IV/C (Pembina Utama Muda/ <i>Junior Administrator</i> )	84	39	123
16. IV/D (Pembina Utama Madya/ <i>Middle Administrator</i> )	4	3	7
17. IV/E (Pembina Utama/ <i>Senior Administrator</i> )	–	1	1
<b>Jumlah/Total</b>	<b>2.262</b>	<b>1.883</b>	<b>4.145</b>

Catatan/Note: Jumlah Pegawai Negeri Sipil yang Bekerja pada Instansi Daerah/ *Number of Civil Servants Working at Regional Institutions*

Sumber/Source: Badan Kepegawaian Negara (BKN)/*National Civil Service Agency*

**Tabel**  
**Table** 2.3.4

**Jumlah Pegawai Negeri Sipil dan Pekerja Harian/Honoror  
Menurut Instansi/Dinas di Kabupaten Bangli, 2023  
Number of Civil Servants and Daily Worker by Agencies/  
Offices in Bangli Regency, 2023**

Jabatan Occupation	PNS/Civil Servants		PPPK	PTT/GTT <sup>1</sup>	Jumlah Total
	Laki-laki Male	Perempuan Female			
(1)	(2)	(3)	(4)	(5)	(6)
Sekretariat Daerah Kab. Bangli	116	70	–	7	193
Staf Ahli	1	1	–	–	2
Sekretariat DPRD	22	14	–	45	81
Dinas Pendidikan Pemuda dan Olahraga	737	668	545	841	2.791
Dinas Kesehatan	136	322	35	77	570
Dinas Koperasi, Usaha Mikro Kecil dan Menengah, Tenaga Kerja dan Transmigrasi	16	24	–	9	49
Dinas Perindustrian dan Perdagangan	35	8	–	6	49
Dinas Pertanian, Ketahanan Pangan dan Perikanan	121	79	35	43	278
Dinas Sosial	23	15	–	15	53
Dinas Perhubungan	31	6	–	42	79
Dinas Kependudukan dan Pencatatan Sipil	22	19	–	23	64
Dinas Pariwisata dan Kebudayaan	28	17	–	106	151
Dinas Pekerjaan Umum, Penataan Ruang, Perumahan dan Kawasan Permukiman	101	15	–	27	143
Dinas Komunikasi, Informatika, dan Persandian	20	14	83	117	234
Dinas Pemberdayaan Masyarakat dan Desa	12	25	–	34	71
Dinas Lingkungan Hidup	242	68	–	181	491

Lanjutan Tabel/*Continued Table* 2.3.4

Jabatan <i>Occupation</i>	PNS/ <i>Civil Servants</i>		PPPK	PTT/GTT <sup>1</sup>	Jumlah <i>Total</i>
	Laki-laki <i>Male</i>	Perempuan <i>Female</i>			
(1)	(2)	(3)	(4)	(5)	(6)
Dinas Penanaman Modal dan Pelayanan Terpadu Satu Pintu	30	19	–	8	57
Badan Perencanaan Pembangunan Daerah, Penelitian, dan Pengembangan	14	18	–	8	40
Badan Kesatuan Bangsa dan Politik	18	11	7	36	72
Badan Keuangan, Pendapatan, dan Aset Daerah	42	39	–	45	126
Badan Kepegawaian Daerah dan Pengembangan Sumber Daya Manusia	22	19	–	9	50
Inspektorat	32	23	–	3	58
Satuan Polisi Pamong Praja dan Pemadam Kebakaran	68	17	–	38	123
Rumah Sakit Umum Daerah	135	277	35	290	737
Kantor Camat Bangli	36	30	–	27	93
Kantor Camat Susut	18	9	–	5	32
Kantor Camat Tembuku	23	13	–	1	37
Kantor Camat Kintamani	26	8	–	14	48
Badan Penanggulangan Bencana Daerah	54	6	–	30	90

Catatan/*Notes*: <sup>1</sup> PTT (Pegawai Tidak Tetap)/GTT (Guru Tidak Tetap)

Sumber/*Source*: Badan Kepegawaian Negara (BKN)/*National Civil Service Agency*

## 2.4 KEUANGAN PEMERINTAH GOVERNMENT FINANCE

**Tabel 2.4.1** Realisasi Pendapatan Pemerintah Kabupaten Bangli Menurut Jenis Pendapatan (miliar rupiah), 2022  
*Actual Bangli Regency Government Revenues by Kind of Revenues (billion rupiahs), 2022*

Jenis Pendapatan/Kind of Revenues	2022
(1)	(2)
<b>1. Pendapatan Asli Daerah (PAD)/Regional Revenue</b>	
1.1 Pajak Daerah/Regional Tax	36,71
1.2 Retribusi Daerah/Regional Retribution	36,33
1.3 Hasil Pengelolaan Kekayaan Daerah yang Dipisahkan/Separated Management of Regional Wealth	5,60
1.4 Lain-lain PAD yang Sah/Other Regional Revenue	65,37
<b>2. Transfer ke Daerah dan Dana Desa (TKDD)<sup>1</sup>/ Regional Transfers and Village Funds</b>	
2.1 Pendapatan Transfer Pemerintah Pusat/ Central Government Transfer Revenue	805,60
<b>3. Lain-lain Pendapatan yang Sah/Other Revenue</b>	
3.1 Pendapatan Hibah/Grant	155,14
3.2 Pendapatan Transfer Antar Daerah/Interregional Revenue Transfer	0,70
<b>Jumlah/Total</b>	<b>1.105,44</b>

Catatan/Notes: <sup>1</sup>Data Akun TKDD merupakan data yang dilaporkan pemda ke Sistem Informasi Keuangan Daerah (SIKD)/ Transfer Account Data to Regions and Village Funds is the data reported by regional governments to the Local Financial Information System

Sumber/Source: Direktorat Jenderal Perimbangan Keuangan (DJPk)/Directorate General of Financial Balance

**Tabel**  
**Table** 2.4.2

**Realisasi Belanja Pemerintah Kabupaten Bangli Menurut Jenis Belanja (ribu rupiah), 2022**  
**Actual Bangli Regency Government Expenditures by Kind of Expenditures (thousand rupiahs), 2022**

Jenis Pendapatan <i>Kind of Revenues</i>	2022
(1)	(2)
Belanja Pegawai/ <i>Personnel Expenditures</i>	515,87
Belanja Barang dan Jasa/ <i>Goods and Services Expenditures</i>	273,73
Belanja Modal/ <i>Capital Expenditure</i>	293,93
<b>Belanja Lainnya/<i>Others</i></b>	
1.1 Belanja Bunga/ <i>Interest Expenditures</i>	3,30
1.2 Belanja Hibah/ <i>Grant Expenditures</i>	9,23
1.3 Belanja Bantuan Sosial/ <i>Social Aid Expenditures</i>	0,25
1.4 Belanja Tidak Terduga/ <i>Unpredicted Expenditures</i>	2,43
1.5 Belanja Bagi Hasil/ <i>Sharing Fund Expenditure</i>	6,72
1.6 Belanja Bantuan Keuangan/ <i>Financial Aids Expenditures</i>	134,39
<b>Jumlah/<i>Total</i></b>	<b>1.239,85</b>

Sumber/*Source*: Direktorat Jenderal Perimbangan Keuangan (DJPk)/*Directorate General of Financial Balance*

# 03

## PENDUDUK DAN KETENAGAKERJAAN POPULATION AND EMPLOYMENT

### KETENAGAKERJAAN KABUPATEN BANGLI, 2023

Bukan Angkatan Kerja

35.213

Angkatan Kerja

172.395

Bekerja

171.097

Pengangguran

1.298





**PENJELASAN TEKNIS**

Sumber utama data kependudukan adalah sensus penduduk yang dilaksanakan setiap sepuluh tahun sekali. Sensus penduduk telah dilaksanakan sebanyak tujuh kali sejak Indonesia merdeka, yaitu tahun 1961, 1971, 1980, 1990, 2000, 2010, dan 2020.

Di dalam sensus penduduk, pencacahan dilakukan terhadap seluruh penduduk yang berdomisili di wilayah teritorial Indonesia termasuk warga negara asing kecuali anggota korps diplomatik negara sahabat beserta keluarganya.

Metode pengumpulan data dalam sensus dilakukan dengan wawancara antara petugas sensus dengan responden dan juga melalui e-census. Pencatatan penduduk menggunakan konsep usual residence, yaitu konsep di mana penduduk biasa bertempat tinggal. Bagi penduduk yang bertempat tinggal tetap dicacah di mana mereka biasa tinggal, sedangkan untuk penduduk yang tidak bertempat tinggal tetap dicacah di tempat dimana mereka ditemukan petugas sensus pada malam 'Hari Sensus'. Termasuk penduduk yang tidak bertempat tinggal tetap adalah tuna wisma, awak kapal berbendera Indonesia, penghuni perahu/rumah apung, masyarakat terpencil/terasing, dan pengungsi. Bagi mereka yang mempunyai tempat tinggal tetap dan sedang bepergian ke luar wilayah lebih dari enam bulan, tidak dicacah di tempat tinggalnya, tetapi dicacah di tempat tujuannya.

**TECHNICAL NOTES**

*The main source of population data is the population census which is conducted every ten years. Population censuses have been carried out seven times since Indonesia's independence, namely in 1961, 1971, 1980, 1990, 2000, 2010, and 2020.*

*In the population census, the enumeration is carried out on all residents who live in the territory of Indonesia, including foreign nationals except members of the diplomatic corps of friendly countries and their families.*

*The method of collecting data in the census is carried out by interviewing census officials with respondents and also through e-census. Population registration uses the usual residence concept, namely the concept of where ordinary people live. For residents who live permanently, where they usually live is enumerated for residents who are not located just keep being enumerated in the place where they were discovered by census takers on the eve of 'Census Day'. Including residents who do not live permanently are the homeless, Indonesian-flagged ship crew, residents boats/floating houses, remote/ isolated communities, and refugees. For those who have a permanent residence and are traveling outside the area for more than six months, they are not enumerated at their place of residence, but are enumerated at their destination. For years where a population census qui blandit praesent luptatum zzril delenit augue dui dolore te feugait nulla facilisi.*

Untuk tahun yang tidak dilaksanakan sensus penduduk, data kependudukan diperoleh dari hasil proyeksi penduduk. Proyeksi penduduk merupakan suatu perhitungan ilmiah yang didasarkan pada asumsi dari komponen-komponen perubahan penduduk, yaitu kelahiran, kematian, dan migrasi. Proyeksi penduduk Indonesia 2020–2035 menggunakan data dasar penduduk hasil SP2020.

Penduduk Indonesia adalah semua orang yang berdomisili di wilayah teritorial Indonesia selama 6 bulan atau lebih dan atau mereka yang berdomisili kurang dari 6 bulan tetapi bertujuan menetap. Laju pertumbuhan penduduk adalah angka yang menunjukkan persentase penambahan penduduk dalam jangka waktu tertentu. Kepadatan penduduk adalah rasio banyaknya penduduk per kilometer persegi.

Rasio jenis kelamin adalah perbandingan antara penduduk laki-laki dan penduduk perempuan pada suatu wilayah dan waktu tertentu. Biasanya dinyatakan dengan banyaknya penduduk laki-laki untuk 100 penduduk perempuan.

Distribusi penduduk adalah pola persebaran penduduk di suatu wilayah, baik berdasarkan batasbatas geografis maupun berdasarkan atas batas administrasi pemerintahan.

Komposisi penduduk adalah pola persebaran penduduk menurut karakteristiknya, contoh: penduduk menurut kelompok umur, penduduk menurut jenis kelamin

*is not carried out, population data is obtained from the results of population projections. Population projection is a scientific calculation based on assumptions about the components of population change, namely births, deaths and migration. Indonesia's population projection for 2020–2035 uses basic population data from SP2020.*

*Indonesian residents are all people who have been domiciled in the territory of Indonesia for 6 months or more and or those who have been domiciled for less than 6 months but intend to settle down.*

*Population growth rate is a number that shows the percentage of population growth in a certain period of time.*

*Population density is the ratio of the number of inhabitants per square kilometer.*

*The sex ratio is the ratio between the male population and the female population in a certain area and time. Usually expressed by the number of male population for 100 female population.*

*Population distribution is the pattern of population distribution in an area, both based on geographical boundaries and based on government administrative boundaries.*

*Population composition is the distribution pattern of the population according to its characteristics, for example: population by age group, population by sex.*

*A household is a person or group of people who live in part or all of a physical/census building and usually live together and manage food from the same kitchen. What is meant by eating*

Rumah tangga adalah seseorang atau sekelompok orang yang mendiami sebagian atau seluruh bangunan fisik/sensus dan biasanya tinggal bersama serta pengelolaan makan dari satu dapur. Yang dimaksud makan dari satu dapur adalah jika pengurusan kebutuhan sehari-harinya dikelola bersama-sama menjadi satu.

Anggota rumah tangga adalah semua orang yang biasanya bertempat tinggal di suatu rumah tangga, baik yang berada di rumah pada waktu pencacahan maupun yang sementara tidak ada.

Rata-rata anggota rumah tangga adalah angka yang menunjukkan atarata jumlah anggota rumah tangga per rumah tangga.

Penduduk usia kerja adalah penduduk yang berumur 15 tahun ke atas.

Angkatan kerja adalah penduduk usia kerja (15 tahun ke atas) yang bekerja, punya pekerjaan namun sementara tidak bekerja, dan pengangguran.

Bekerja adalah kegiatan ekonomi yang dilakukan oleh seseorang dengan maksud memperoleh atau membantu memperoleh pendapatan atau keuntungan dan lamanya bekerja paling sedikit 1 jam secara terus menerus dalam seminggu yang lalu (termasuk pekerja keluarga tanpa upah yang membantu dalam suatu usaha/ kegiatan ekonomi).

*from one kitchen is if the management of their daily needs is managed together as one. Household members are all people who usually live in a household, either those who were at the time of enumeration or those who were temporarily absent. The average household member is a number that shows the average number of household members per household. The working age population is the population aged 15 years and over. The labor force is the population of working age (15 years and over) who are employed, have a job but temporarily do not work, and are unemployed. Work is an economic activity carried out by a person with the intention of earning or helping to earn income or profit and the length of work is at least 1 hour continuously in the past week (including unpaid family workers who help in a business/economic activity).*

Jumlah jam kerja seluruhnya adalah jumlah jam kerja yang digunakan untuk bekerja (tidak termasuk jam kerja istirahat resmi dan jam kerja yang digunakan untuk hal-hal di luar pekerjaan).

Lapangan usaha adalah bidang kegiatan dari pekerjaan/tempat bekerja di mana seseorang bekerja. Klasifikasi lapangan usaha mengikuti Klasifikasi Baku Lapangan Usaha Indonesia (KBLI) dalam 1 digit.

Status pekerjaan adalah kedudukan seseorang dalam unit usaha/ kegiatan dalam melakukan pekerjaan.

Berusaha sendiri tanpa dibantu orang lain adalah bekerja atau berusaha dengan menanggung risiko secara ekonomis, yaitu dengan tidak kembalinya ongkos produksi yang telah dikeluarkan dalam rangka usahanya tersebut, serta tidak menggunakan pekerja dibayar maupun pekerja tak dibayar, termasuk yang sifat pekerjaannya memerlukan teknologi atau keahlian khusus.

Berusaha dibantu buruh tidak tetap/buruh tidak dibayar adalah bekerja atau berusaha atas risiko sendiri, dan menggunakan buruh/pekerja tak dibayar dan atau buruh/pekerja tidak tetap.

Berusaha dibantu buruh tetap/buruh dibayar adalah berusaha atas risiko sendiri dan mempekerjakan paling sedikit satu orang buruh/pekerja tetap yang dibayar.

Buruh/ karyawan/ pegawai adalah seseorang yang bekerja pada orang lain atau instansi/kantor/ perusahaan

*Total working hours is the total hours spent by an employee to perform all jobs (excluding the time used for other activities which are not classified as work).*

*Industry is field of a person's activity or establishment. The classification of industries follows the Indonesia Standard Industrial Classification (KBLI) in one digit.*

*Employment status is the status of a person at his place of work or establishment where he was employed.*

*Own-account worker is a person who works at his own risk without assisted by paid per mount worker or unpaid worker include technical job or skill job.*

*Employer assisted by temporary workers/unpaid worker is a person who works at his own risk and assisted by temporary worker/unpaid worker.*

*Employer assisted by permanent workers/paid workers is a person who does his business at her/his own risk at least one assisted by paid permanent worker.*

*Employee is a person who work permanently for other people or institution/office/ company and gains some money/cash or goods as wage/ salary. Labour who have no permanent employer is not categorized as a labourer/ worker/employee but casual worker. A labourers in general is considered to have a permanent employer if he has the same employer during the past month, particularly for building construction sector is 3 months. If the employer is an institution more than 1 (one) employer is allowed.*

Secara tetap dengan menerima upah/ gaji baik berupa uang maupun barang. Buruh yang tidak mempunyai majikan tetap, tidak digolongkan sebagai buruh/karyawan, tetapi sebagai pekerja bebas. Seseorang dianggap memiliki majikan tetap jika memiliki 1 (satu) majikan (orang/ rumah tangga) yang sama dalam sebulan terakhir, khusus pada sektor bangunan batasannya tiga bulan. Apabila majikannya instansi/lembaga, boleh lebih dari satu.

Pekerja bebas adalah seseorang yang bekerja pada orang lain/majikan/ institusi yang tidak tetap (lebih dari 1 majikan dalam sebulan terakhir) di usaha pertanian baik berupa usaha rumah tangga maupun bukan usaha rumah tangga, ataupun di nonpertanian atas dasar balas jasa dengan menerima upah atau imbalan baik berupa uang maupun barang, dan baik dengan sistem pembayaran harian maupun borongan.

Pekerja tak dibayar adalah seseorang yang bekerja membantu usaha untuk memperoleh penghasilan/ keuntungan yang dilakukan oleh salah seorang anggota rumah tangga atau bukan anggota rumah tangga tanpa mendapat upah/gaji baik berupa uang maupun barang.

*Casual employee is a person who does not work permanently for other people/employer/ institution (more than 1 employer during the last 1 month) in agricultural sector, either home industry or not home industry, or in non-agricultural sector based on remuneration paid with money or goods, and based on daily or contact payment system.*

*Unpaid worker is a person who intended to work without pay either with money or good, in an establishment run by other members of the family, relative or neighbour.*

**ULASAN**

Penduduk merupakan aset pembangunan bila mereka dapat diberdayakan secara optimal. Kendati begitu, mereka juga bisa menjadi “beban” pembangunan jika pemberdayaannya tidak dibarengi dengan kualitas penduduk (SDM) yang memadai pada wilayah/daerah bersangkutan, demikian pula bagi Kabupaten Bangli. Sensus Penduduk merupakan salah satu cara untuk mengumpulkan data kependudukan yang pelaksanaannya dilakukan setiap 10 tahun sekali (setiap tahun yang berakhir nol).

Berdasarkan hasil Hasil Sensus Penduduk tahun 2020 tercatat jumlah penduduk di Bangli sebanyak 258.721 jiwa, dengan persebaran penduduk pada Kecamatan Susut sebanyak 8.682 jiwa (18,82 persen), Kecamatan Bangli sebanyak 54.438 jiwa (21,04 persen), Kecamatan Tembuku sebanyak 43.138 jiwa (16,67 persen), dan Kecamatan Kintamani sebanyak 112.463 jiwa (43,47 persen).

Laju pertumbuhan penduduk Kabupaten Bangli selama tiga tahun dari tahun 2020-2023 sebesar 1,85. Laju pertumbuhan penduduk paling tinggi ada di Kecamatan Tembuku yaitu sebesar 2,26 dan yang paling rendah ada di Kecamatan Susut yaitu sebesar -0,82.

Kecamatan Kintamani merupakan daerah yang berpenduduk terbesar dengan jumlah penduduk sekitar 43,47 persen dari seluruh penduduk Bangli,

**DESCRIPTION**

*Residents are a development asset when they can be optimally empowered. However, they can also be a “burden” of development if the empowerment is not accompanied by adequate quality of population (HR) in the area/ area concerned, as well as for Bangli Regency. Population Census is one way to collect population data that is conducted every 10 years (every year that ends in zero).*

*Based on the results of the 2020 Population Census, there are 258,721 people in Bangli, with a population distribution in Susut Subdistrict as much as 48,682 people (18.82 percent), Bangli Subdistrict as many as 54,438 people (21.04 percent), Tembuku District as many as 43,138 people (16.67 percent), and Kintamani District as many as 112,463 people (43.47 percent).*

*The rate of population growth of Bangli Regency for three years from 2020-2023 of 1.85. The highest population growth rate is in Tembuku Subdistrict which is 2.26 and the lowest is in Susut Subdistrict which is -0,82.*

*KKintamani sub-district is the largest populated area with a population about 43.47 percent of the entire population of Bangli, but the lowest population density compared to 3 (three) other sub-districts is 299.8 in habitants per km<sup>2</sup>. While the highest population density level is in Susut Subdistrict which is 998.4 in habitants per km<sup>2</sup>.*

*Furthermore, an interesting discussion about employment is the issue of employment rate and unemployment*



tetapi tingkat kepadatan penduduk paling rendah dibandingkan 3 (tiga) kecamatan lainnya yaitu sebesar 299,8 jiwa per km. Sedangkan tingkat kepadatan penduduk paling tinggi ada di Kecamatan Susut yaitu sebesar 998, 4 jiwa per km<sup>2</sup>.

Jumlah penduduk laki-laki di Kabupaten Bangli lebih besar jika dibandingkan dengan jumlah penduduk perempuan. Hal ini dapat dilihat dari rasio jenis kelamin Kabupaten Bangli sebesar 102,85 yang artinya setiap 100 perempuan terdapat 101,42 penduduk laki-laki. Sedangkan di Kecamatan Bangli jumlah penduduk perempuan lebih besar dari laki-laki dengan rasio jenis kelamin yaitu sebesar 102,85 dimana setiap 100 perempuan terdapat 102,85 laki-laki.

#### Tenaga Kerja

Dalam teori ekonomi makro, variabel tenaga kerja merupakan variabel terpenting dalam mengukur tingkat output suatu perekonomian. Model-model ekonomi juga selalu akan membedakan perekonomian yang full employment dengan perekonomian yang berada di bawah tingkat full employment. Kedua model ini tentu juga harus dibahas dalam pendekatan yang berbeda. Karena itu, dalam pembuatan kebijakan ekonomi, variabel tenaga kerja harus diperhitungkan, agar kebijakan ekonomi yang terbentuk dapat secara komprehensif memecahkan berbagai persoalan ekonomi, yang kerap kali berkaitan dengan masalah ketenagakerjaan.

*The number of male residents in Bangli Regency is greater when compared to the female population. This can be seen from the gender ratio of Bangli Regency of 101.42 which means that every 100 women there are 102.85 male residents. While in Bangli subdistrict the number of female population is greater than that of men with a gender ratio of 102.85 where every 100 women there are 102,85 men.*

#### 3.2 Labor

*In macroeconomic theory, labor variables are the most important variables in measuring the output level of an economy. Economic models will also always distinguish a full employment economy from an economy that is below the full employment level.*

*These two models should certainly also be discussed in different approaches. Therefore, in economic policy making, labor variables must be taken into account, so that the economic policies formed can comprehensively solve various economic problems, which are often related to employment problems.*

*The results of the Employment Survey (Sakernas) in 2023 recorded the number of working-age people in Bangli as many as 207,608 people. Of these, 172,395 people are in the labor force consisting of 171,097 people working, and an open unemployment rate of 1,298 people. While not the labor force as many as 35,213 people.*

Hasil Survei Ketenagakerjaan (Sakernas) tahun 2023 mencatat jumlah penduduk usia kerja di Bangli sebanyak 207.608 orang. Dari jumlah ini, sebanyak 172.395 orang diantaranya merupakan angkatan kerja yang terdiri dari penduduk yang sudah bekerja 171.097 orang, dan tingkat pengangguran terbuka 1.298 orang. Sementara bukan angkatan kerja sebanyak 35.213 orang.

Selanjutnya, bahasan menarik tentang ketenagakerjaan adalah persoalan tingkat kesempatan kerja (employment rate) dan tingkat pengangguran terbuka (unemployment rate).

Pengangguran terbuka adalah mereka yang mencari kerja, mempersiapkan usaha, merasa tidak mungkin mendapat pekerjaan, dan penduduk yang sudah memiliki pekerjaan tetapi belum mulai bekerja.

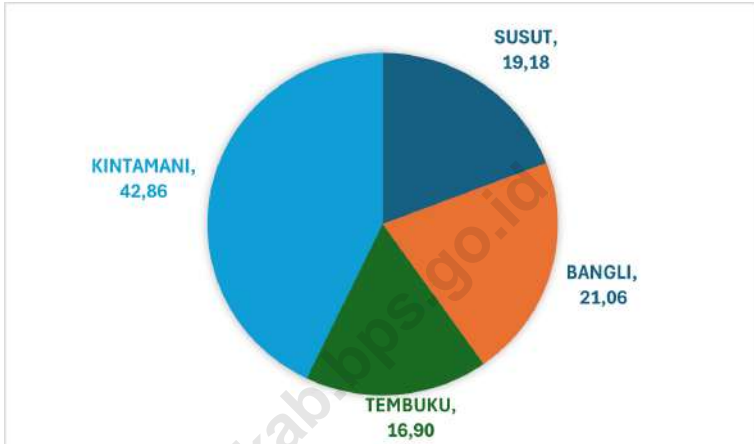
Tingkat partisipasi angkatan kerja (TPAK) yang menunjukkan rasio antara banyaknya angkatan kerja dengan penduduk usia kerja di Bangli selama tahun 2023 tercatat sebesar 83,04 persen, mengalami penurunan dibanding tahun 2022.

rate.

*Open-ended residents are those who are looking for work, preparing for business, feel it is impossible to get a job, and residents who already have a job but have not started work.*

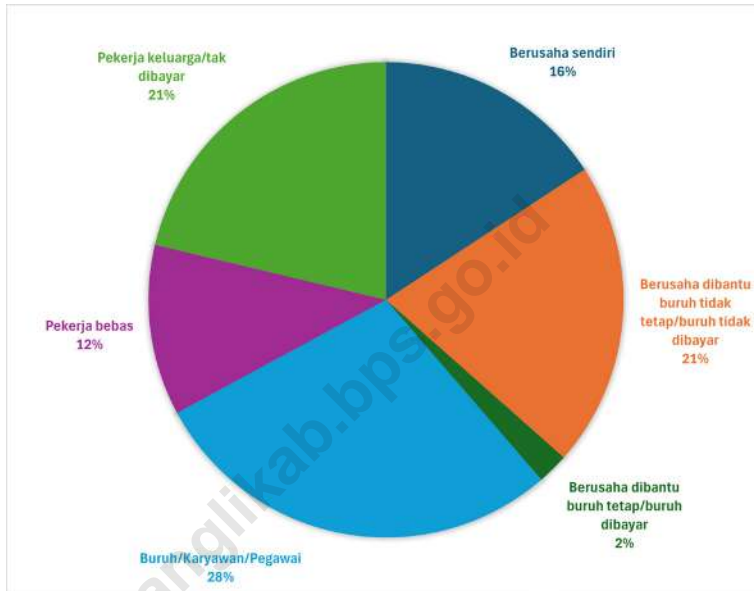
*The labor force participation rate (TPAK) which shows the ratio between the number of labor force and workingage population in Bangli during 2023 was recorded at 83.04 percent, an decrease compared to 2022.*





**Gambar** 3.1  
**Figures**

**Distribusi Persentase Penduduk Menurut Kecamatan di Kabupaten Bangli, 2023**  
**Percentage Distribution of Population by Subdistrict in Bangli Regency, 2023**



**Gambar** 3.2  
**Figures**

**Penduduk Berumur 15 Tahun Ke Atas yang Bekerja Selama Seminggu yang Lalu Menurut Status Pekerjaan Utama dan Jenis Kelamin di Kabupaten Bangli, 2023**  
*Population 15 Years of Age and Over who Worked During The Previous Week by Main Employment Status and Sex in Bangli Regency, 2023*

**3.1 PENDUDUK  
POPULATION**

**Tabel 3.1.1 Penduduk, Laju Pertumbuhan Penduduk, Distribusi Persentase Penduduk, Kepadatan Penduduk, Rasio Jenis Kelamin Penduduk Menurut Kecamatan di Kabupaten Bangli, 2023**  
*Population, Population Growth Rate, Percentage Distribution of Population, Population Density, and Population Sex Ratio by District in Bangli Regency, 2023*

Kecamatan <i>District</i>	Penduduk (ribu) <i>Population (thousand)</i>	Laju Pertumbuhan Penduduk per Tahun 2020–2023 (%) <i>Annual Population Growth Rate 2020–2023 (%)</i>
(1)	(2)	(3)
Susut	49,2	-0,82
Bangli	54,0	1,12
Tembuku	43,4	2,51
Kintamani	110,0	2,26

Lanjutan Tabel/*Continued Table* 3.1.1

Kecamatan <i>District</i>	Persentase Penduduk <i>Percentage of Total Population</i>	Kepadatan Penduduk per km <sup>2</sup> <i>Population Density per sq.km</i>
(1)	(4)	(5)
Susut	19,18	998,4
Bangli	21,06	959,8
Tembuku	16,90	898,1
Kintamani	42,86	299,8

Lanjutan Tabel/*Continued Table* 3.1.1

Kecamatan <i>District</i>	Rasio Jenis Kelamin Penduduk <i>Population Sex Ratio</i>
(1)	(6)
Susut	101,36
Bangli	99,05
Tembuku	101,48
Kintamani	102,85

Catatan/*Note*: LPP Kolom 3 dihitung dari laju penduduk 2023 ke penduduk 2020  
 Sumber/*Source*: Data Konsolidasi Bersih Semester I Tahun 2020 dan 2023 SIAK KEMENDAGRI

**Tabel** 3.1.2 **Jumlah Penduduk Menurut Kelompok Umur dan Jenis Kelamin di Kabupaten Bangli, 2023**  
**Table** **Population by Age Groups and Sex in Bangli Regency, 2023**

Kelompok Umur Age Groups	Jenis Kelamin/Sex		
	Laki-Laki Male	Perempuan Female	Jumlah Total
(1)	(2)	(3)	(4)
0–4	9,4	8,9	18,3
5–9	8,8	8,4	17,2
10–14	9,5	9,1	18,6
15–19	10,2	9,5	19,7
20–24	10,1	9,5	19,6
25–29	9,8	9,4	19,2
30–34	10,0	9,6	19,7
35–39	10,1	9,8	20,0
40–44	10,1	9,8	20,0
45–49	9,7	9,6	19,2
50–54	8,1	8,2	16,3
55–59	6,7	7,0	13,7
60–64	6,1	6,6	12,7
65–69	5,0	5,4	10,4
70–74	3,5	3,8	7,4
75+	4,3	5,2	9,5
<b>Kabupaten Bangli</b>	<b>131,5</b>	<b>129,8</b>	<b>261,4</b>

Sumber/Source: Proyeksi Penduduk 2020-2035 Hasil SP2020, Badan Pusat Statistik Provinsi Bali

**3.2 KETENAGAKERJAAN  
EMPLOYMENT**

**Tabel 3.2.1** Jumlah Penduduk Berumur 15 Tahun Keatas Menurut Jenis Kegiatan Selama Seminggu yang Lalu dan Jenis Kelamin di Kabupaten Bangli, 2023  
*Population Aged 15 Years and Over by Type of Activity During The Previous Week and Sex in Bangli Regency, 2023*

Kegiatan Utama <i>Main Activity</i>	Jenis Kelamin/Sex		
	Laki-Laki <i>Male</i>	Perempuan <i>Female</i>	Laki-Laki+ Perempuan <i>Male+Female</i>
(1)	(2)	(3)	(4)
<b>I. Angkatan Kerja/<i>Economically Active</i></b>	89.974	82.421	172.395
1. Bekerja/ <i>Working</i>	89.528	81.569	171.097
2. Pengangguran Terbuka/ <i>Unemployment</i>	446	852	1.298
<b>II. Bukan Angkatan Kerja/<i>Not Economically Active</i></b>	14.043	21.170	35.213
1. Sekolah/ <i>Attending School</i>	6.721	5.448	12.169
2. Mengurus Rumah Tangga/ <i>Housekeeping</i>	3.192	12.519	15.711
3. Lainnya/ <i>Others</i>	4.130	3.203	7.333
<b>Jumlah/<i>Total</i></b>	104.017	103.591	207.608

Sumber/*Source*: Badan Pusat Statistik, Survei Angkatan Kerja Nasional (Sakernas) Agustus/BPS-Statistics Indonesia, August National Labor Force Survey

**Tabel**  
**Table** 3.2.2

**Penduduk Berumur 15 Tahun ke Atas Menurut Pendidikan Tertinggi yang Ditamatkan dan Jenis Kegiatan Selama Seminggu yang Lalu di Kabupaten Bangli, 2023**  
*Population 15 Years of Age and Over by Educational Attainment and Type of Activity During the Previous Week in Bangli Regency, 2023*

Pendidikan Tertinggi yang Ditamatkan <sup>1</sup> <i>Educational Attainment<sup>1</sup></i>	Angkatan Kerja/ <i>Economically Active</i>			Persentase Bekerja terhadap Angkatan Kerja <i>Percentage of Working to Economically Active</i>
	Bekerja <i>Working</i>	Pengangguran <sup>2</sup> <i>Unemployment<sup>2</sup></i>	Jumlah Angkatan Kerja <i>Total of Economically Active</i>	
(1)	(2)	(3)	(4)	(5)
0	78.495	169	78.664	99,79
1	29.518	317	29.835	98,94
2	49.043	464	49.507	99,06
3	14.041	348	14.389	97,58
<b>Jumlah/Total</b>	171.097	1.298	172.395	99,25



Lanjutan Tabel/*Continued Table 3.2.2*

Pendidikan Tertinggi yang Ditamatkan <sup>1</sup> <i>Educational Attainment</i> <sup>1</sup>	Bukan Angkatan Kerja <i>Not Economically Active</i>	Jumlah Total	Tingkat Partisipasi Angkatan Kerja (TPAK) <i>Labour Force Participation Rate</i> (%)
(1)	(6)	(7)	(8)
0	15.120	93.784	83,88
1	11.456	41.291	72,26
2	7.158	56.665	87,37
3	1.479	15.868	90,68
<b>Jumlah/Total</b>	35.213	207.608	83,04

Catatan/Note: <sup>1</sup> 0. ≤ Sekolah Dasar (SD)/≤ *Primary School*  
 1. Sekolah Menengah Pertama/*Junior High School*  
 2. Sekolah Menengah Atas/*Senior High School*  
 3. Perguruan Tinggi/*Collage*  
<sup>2</sup> 1. Mencari pekerjaan/*Looking for work*  
 2. Mempersiapkan usaha/*Establishing a new business/firm*  
 3. Merasa tidak mungkin mendapat pekerjaan/*Feeling hopeless in looking for work (discouraged job seekers)*  
 4. Sudah punya pekerjaan tetapi belum mulai bekerja/*Having job already but not starting to work yet*

Sumber/Source: Badan Pusat Statistik, Survei Angkatan Kerja Nasional (Sakernas) Agustus/BPS-Statistics Indonesia, August National Labor Force Survey

**Tabel**  
**Table** 3.2.3

**Penduduk Berumur 15 Tahun Ke Atas yang Bekerja Selama Seminggu yang Lalu Menurut Status Pekerjaan Utama dan Jenis Kelamin di Kabupaten Bangli, 2023**  
**Population 15 Years of Age and Over who Worked During The Previous Week by Main Employment Status and Sex in Bangli Regency, 2023**

<b>Status Pekerjaan Utama</b> <b>Main Employment Status</b>	<b>Laki-Laki</b> <b>Male</b>	<b>Perempuan</b> <b>Female</b>	<b>Jumlah</b> <b>Total</b>
(1)	(2)	(3)	(4)
Berusaha sendiri <i>Own account worker</i>	11.568	15.398	26.966
Berusaha dibantu buruh tidak tetap/buruh tidak dibayar <i>Employer assisted by temporary worker/unpaid worker</i>	24.640	10.915	35.555
Berusaha dibantu buruh tetap/buruh dibayar <i>Employer assisted by permanent worker/paid worker</i>	2.956	660	3.616
Buruh/Karyawan/Pegawai/ <i>Employee</i>	28.278	20.412	48.690
Pekerja bebas <i>Casual worker</i>	13.705	6.160	19.865
Pekerja keluarga/tak dibayar <i>Family worker/unpaid worker</i>	8.381	28.024	36.405
<b>Jumlah/Total</b>	<b>89.528</b>	<b>81.569</b>	<b>171.097</b>

Sumber/Source: Badan Pusat Statistik, Survei Angkatan Kerja Nasional (Sakernas) Agustus/BPS-Statistics Indonesia, August National Labor Force Survey

**Tabel** 3.2.4  
**Table**

**Penduduk Berumur 15 Tahun ke Atas yang Bekerja Menurut Kelompok Umur dan Jenis Kelamin di Kabupaten Bangli, 2023**  
*Population 15 Years of Age and Over Who Worked During the Previous Week by Age Group and Sex in Bangli Regency, 2023*

Kelompok Umur <i>Age Group</i>	Jenis Kelamin/Sex		
	Laki-Laki <i>Male</i>	Perempuan <i>Female</i>	Jumlah <i>Total</i>
(1)	(2)	(3)	(4)
15 - 19	3.350	4.528	7.878
20 - 24	8.022	7.088	15.110
25 - 29	9.296	7.315	16.611
30 - 34	9.893	7.699	17.592
35 - 39	10.104	9.361	19.465
40 - 44	10.128	9.040	19.168
45 - 49	9.496	8.852	18.348
50 - 54	7.818	7.494	15.312
55 - 59	6.307	6.783	13.090
60+	15.114	13.409	28.523
<b>Jumlah/Total</b>	<b>89.528</b>	<b>81.569</b>	<b>171.097</b>

Sumber/Source: Badan Pusat Statistik, Survei Angkatan Kerja Nasional (Sakernas) Agustus/BPS-Statistics Indonesia, August National Labor Force Survey

**Tabel**  
**Table** 3.2.5

**Penduduk Berumur 15 Tahun ke Atas yang Bekerja Menurut Jumlah Jam Kerja dan Jenis Kelamin di Kabupaten Bangli, 2023**  
*Population 15 Years of Age and Over Who Worked During the Previous Week by Total Working Hours and Sex in Bangli Regency, 2023*

Jam Kerja <i>Working Hours</i>	Jenis Kelamin/Sex		
	Laki-Laki <i>Male</i>	Perempuan <i>Female</i>	Jumlah <i>Total</i>
(1)	(2)	(3)	(4)
0	1.424	1.443	2.867
1–14	6.054	9.783	15.837
15–34	17.828	19.856	37.684
1–34	23.882	29.639	53.521
35+	64.222	50.487	114.709
<b>Jumlah/Total</b>	<b>89.528</b>	<b>81.569</b>	<b>171.097</b>

Sumber/Source: Badan Pusat Statistik, Survei Angkatan Kerja Nasional (Sakernas) Agustus/BPS-Statistics Indonesia, August National Labor Force Survey

**Tabel**  
**Table** 3.2.6

**Penduduk Berumur 15 Tahun ke Atas yang Bekerja Selama Seminggu yang Lalu Menurut Lapangan Pekerjaan Utama dan jenis kelamin di Kabupaten Bangli, 2023**  
**Population 15 Years of Age and Over who Worked During The Previous Week by Main Industry and Sex in Bangli Regency, 2023**

	Lapangan Usaha/ <i>Industry</i>	Laki-Laki <i>Male</i>	Perempuan <i>Female</i>	Jumlah <i>Total</i>
	(1)	(2)	(3)	(4)
A	Pertanian, Kehutanan, dan Perikanan/ <i>Agriculture, Forestry, and Fishing</i>	36.926	29.578	66.504
B	Pertambangan dan Penggalian/ <i>Mining and Quarrying</i>	615	178	793
C	Industri Pengolahan/ <i>Manufacturing</i>	11.807	17.569	29.376
D	Pengadaan Listrik dan Gas/ <i>Electricity and Gas</i>	62	–	62
E	Pengadaan Air; Pengelolaan Sampah, Limbah, dan Daur Ulang/ <i>Water Supply; Sewerage, Waste Management, and Remediation Activities</i>	–	62	62
F	Konstruksi/ <i>Construction</i>	9.683	1.833	11.516
G	Perdagangan Besar dan Eceran; Reparasi Mobil dan Sepeda Motor/ <i>Wholesale and Retail Trade; Repair of Motor Vehicles and Motorcycles</i>	10.369	18.245	28.614
H	Transportasi dan Pergudangan/ <i>Transportation and Storage</i>	4.286	198	4.484
I	Penyediaan Akomodasi dan Makan Minum/ <i>Accommodation and Food Service Activities</i>	4.808	6.204	11.012
J	Informasi dan Komunikasi/ <i>Information and Communication</i>	269	93	362
K	Jasa Keuangan dan Asuransi/ <i>Financial and Insurance Activities</i>	821	1.159	1.980
L	Real Estat/ <i>Real Estate Activities</i>	–	–	–
M,N	Jasa Perusahaan/ <i>Business Activities</i>	789	–	789
O	Administrasi Pemerintahan, Pertahanan, dan Jaminan Sosial Wajib/ <i>Public Administration and Defence; Compulsory Social Security</i>	4.488	1.194	5.682
P	Jasa Pendidikan/ <i>Education</i>	3.098	3.506	6.604
Q	Jasa Kesehatan dan Kegiatan Sosial/ <i>Human Health and Social Work Activities</i>	553	1.031	1.584
R,S,T,U	Jasa Lainnya/ <i>Other Services Activities</i>	954	719	1.673
	<b>Jumlah/Total</b>	<b>89.528</b>	<b>81.569</b>	<b>171.097</b>

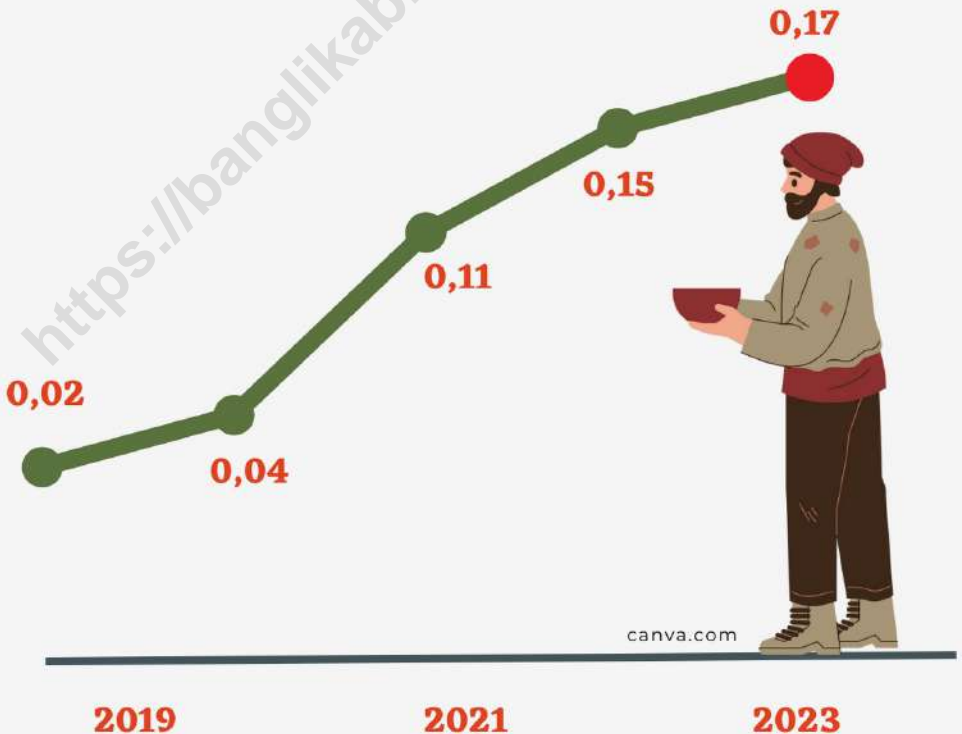
Sumber/Source: Badan Pusat Statistik, Survei Angkatan Kerja Nasional (Sakernas) Agustus/BPS-Statistics Indonesia, August National Labor Force Survey



# 04

## SOSIAL DAN KESEJAHTERAAN RAKYAT SOCIAL AND WELFARE

### INDEKS KEPARAHAN KEMISKINAN KABUPATEN BANGLI, 2019 – 2023



canva.com





**PENJELASAN TEKNIS**

Jenjang pendidikan formal terdiri atas pendidikan dasar, pendidikan menengah, dan pendidikan tinggi. Jenis pendidikan yang diajarkan mencakup pendidikan umum, kejujuran, akademik, profesi, vokasi, keagamaan, dan khusus. Pendidikan dasar berbentuk sekolah dasar (SD) dan Madrasah Ibtidaiyah (MI) atau bentuk lain yang sederajat serta sekolah menengah pertama (SMP) dan Madrasah Tsanawiyah (MTs), atau bentuk lain yang sederajat.

Pendidikan menengah berbentuk sekolah menengah atas (SMA), Madrasah Aliyah (MA), Sekolah Menengah Kejuruan (SMK), Madrasah Aliyah Kejuruan (MAK), atau bentuk lain yang sederajat.

Pendidikan tinggi merupakan jenjang pendidikan setelah pendidikan menengah yang mencakup program pendidikan diploma, sarjana, magister, spesialis, dan doktor yang diselenggarakan oleh perguruan tinggi. Perguruan tinggi dapat berbentuk akademi, politeknik, sekolah tinggi, institut, atau universitas.

Rumah sakit adalah tempat pemeriksaan dan perawatan kesehatan, biasanya berada dibawah pengawasan dokter/tenaga medis, yang melayani penderita yang sakit untuk berobat rawat jalan atau rawat inap.

Rumah sakit bersalin adalah rumah sakit khusus persalinan,

**TECHNICAL NOTES**

*The formal education level consists of primary education secondary education, and high education. The kind of education that taught consists of general education, vocational, academic, professional, religious, and spesific education.*

*The primary education consists of elementary school and Islamic elementary school or other equivalent forms and junior high school and MTS, or other equivalent forms.*

*The secondary education consists of the senior high school, MA, vocational school, and vocational Madrasah Aliyah, or other equivalent forms.*

*The high education consists of the education level after the secondary education that consists of diplomas, bachelor, master, specialist and doctoral degrees that are held by the college. The college can be academy, polytechnic, high school, institute, or university.*

*Hospital is a place for health check, usually controlled/supervised by doctors/medical personnel to serve the ill patients to get outpatient or inpatient treatment services.*

*Maternity hospital is a specialized hospital for childbirth, has specialist inspection service to pregnancy, childbirth, hospitalization and outpatient for mothers and children that is under the supervision of an obstetrician.*

*Maternity house is health care facility with a license as a maternity house, equipped with prenatal care,*

dilengkapi pelayanan spesialis pemeriksaan kehamilan, persalinan rawat inap dan rawat jalan ibu dan anak yang berada dibawah pengawasan dokter spesialis kandungan.

Rumah Bersalin adalah sarana pelayanan kesehatan dengan izin sebagai rumah bersalin, dilengkapi pelayanan pemeriksaan kehamilan, persalinan serta pemeriksaan ibu dan anak yang berada dibawah pengawasan bidan senior.

Poliklinik adalah sarana kesehatan yang dipakai untuk sarana berobat jalan, biasanya berada dibawah pengawasan dokter/tenaga medis.

Puskesmas (Pusat Kesehatan Masyarakat) adalah unit pelaksana teknis dinas kesehatan kabupaten / kota yang mempunyai fungsi utama sebagai penyelenggara pelayanan kesehatan tingkat pertama. Wilayah kerja puskesmas maksimal adalah satu kecamatan dan untuk dapat menjangkau wilayah kerjanya, puskesmas mempunyai jaringan pelayanan yang meliputi unit puskesmas pembantu (pustu), unit puskesmas keliling (puskel), dan unit bidan desa/komunitas (peraturan menteri kesehatan RI No. 75 Tahun 2014 tentang pusat kesehatan masyarakat).

Keluhan kesehatan adalah keadaan seseorang yang mengalami gangguan kesehatan atau kejiwaan, baik karena penyakit akut, penyakit kronis, kecelakaan, criminal, atau hal lain.

Badan Pusat Statistik (BPS)

*childbirth and examination of a senior midwife.*

*Polyclinic is a health facility in which to get outpatient services, usually under the control of doctor/medical personnel.*

*Public health center implementation unit of regency health department that have the primary function as a first-level health care providers. The working area standard of public health center is one district and to reach their working areas, public health centers have a service network covering subsidiary of public health center, mobile public health center units, and midwife units (Regulation of the Minister of Health of Indonesia Number 75 year 2014 about Public Health Center).*

*Health complaint is a condition where a person has health or mental problems because of acute illness, chronically illness, accident, crimes, or others.*

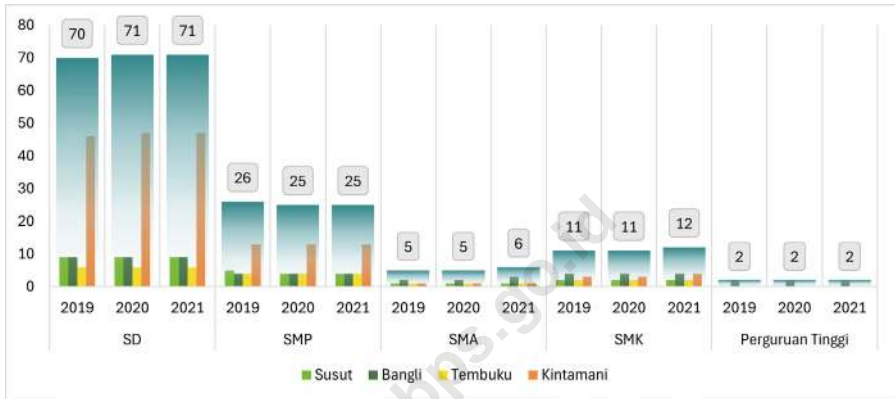
*Statistics Bureau of Indonesia measured poverty incidence for the first time in 1984. Basic data used to measure poverty were obtained from the result of the national socio-economic survey (susenas) Consumption module. Statistics Bureau of Indonesia has started to release the figures of poverty incidence annually since 2003.*

*To measure poverty, Statistics Bureau of Indonesia has used the concept of basic needs approach. Therefore, poverty is viewed as economic inability to fulfill food and non-food basic needs which are measured by consumption/ expenditure. The method used is*

pertamakalimelakukanpenghitungan jumlah dan persentase penduduk miskin pada tahun 1984. Data dasar yang digunakan adalah Survei Sosial Ekonomi Nasional (Susenas) Modul Konsumsi. Sejak tahun 2003, BPS secara rutin mengeluarkan data jumlah dan presentase penduduk miskin setiap tahun.

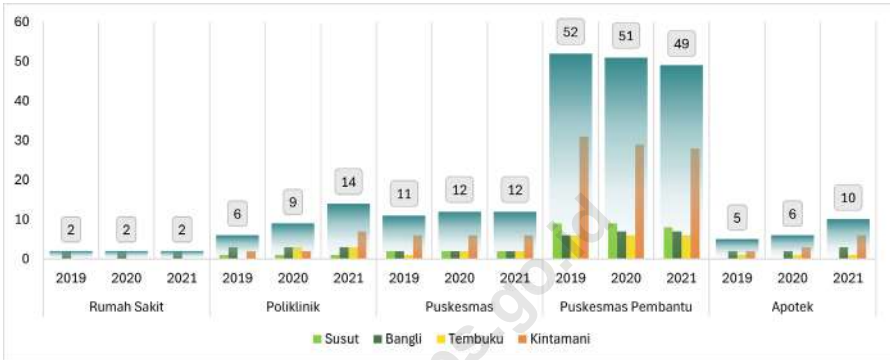
Untuk mengukur kemiskinan, BPS menggunakan konsep kemampuan memenuhi kebutuhan dasar. Dengan pendekatan ini, kemiskinan dipandang sebagai ketidakmampuan dari sisi ekonomi untuk memenuhi kebutuhan dasar makanan dan bukan makanan yang diukur dari sisi pengeluaran. Metode yang digunakan adalah menghitung garis kemiskinan (GK), yang terdiri dari dua komponen yaitu Garis Kemiskinan Makanan (GKM) dan Garis Kemiskinan Non-Makan (GKNM). Penduduk miskin adalah penduduk yang memiliki rata-rata pengeluaran per kapita per bulan dibawah Garis Kemiskinan. GKM adalah nilai pengeluaran kebutuhan minimum makanan yang disertakan dengan 2.100 kkalori perkapita perhari. Garis Kemiskinan Non-Makanan (GKNM) adalah kebutuhan minimum untuk perumahan, sandang, pendidikan, kesehatan, dan kebutuhan dasar lainnya.

*calculating poverty line, which consists of two components that are food poverty line (FPL) and non-food povertury line (NFPL). The Poor is a person whose expenditure per capita per month is below the poverty line is considered to be poor. The food poverty line refers to the daily minimum requirement of 2,100 kcal per capita per day. Thje non-food poverty line refers to the minimum requirement for household necessities for clothing, education, health, and other basic individual needs.*



**Gambar** 4.1  
**Figures**

**Jumlah Desa/Kelurahan yang Memiliki Fasilitas Sekolah Menurut Kecamatan dan Tingkat Pendidikan di Kabupaten Bangli, 2019–2021**  
*Number of Villages/Kelurahan Having Educational Facilities by Subdistrict and Educational Level in Bangli Regency, 2019–2021*



**Gambar** 4.2  
**Figures**

**Jumlah Desa/Kelurahan Yang Memiliki Sarana Kesehatan Menurut Kecamatan di Kabupaten Bangli, 2019–2021**  
**Number of Villages/Kelurahan Having Health Facilities by Subdistrict in Bangli Regency, 2019–2021**

**4.1 PENDIDIKAN  
EDUCATION**

**Tabel 4.1.1** Jumlah Sekolah, Guru, dan Murid Taman Kanak-Kanak (TK) di Bawah Kementerian Pendidikan, Kebudayaan, Riset, dan Teknologi Menurut Kecamatan di Kabupaten Bangli, 2021/2022 dan 2022/2023  
*Number of Schools, Teachers, and Pupils in Kindergarten Under The Ministry of Education, Culture, Research, and Technology by District in Bangli Regency, 2021/2022 and 2022/2023*

Kecamatan Subdistrict	Sekolah/Schools					
	Negeri/Public		Swasta/Private		Jumlah/Total	
	2021/2022	2022/2023	2021/2022	2022/2023	2021/2022	2022/2023
(1)	(2)	(3)	(4)	(5)	(6)	(7)
Susut	4	4	13	12	17	16
Bangli	4	3	12	32	16	35
Tembuku	2	4	12	13	14	17
Kintamani	3	2	31	12	34	14
<b>Kabupaten Bangli</b>	<b>13</b>	<b>13</b>	<b>68</b>	<b>69</b>	<b>81</b>	<b>82</b>

Lanjutan Tabel/*Continued Table 4.1.1*

Kecamatan Subdistrict	Guru <sup>1</sup> /Teachers <sup>1</sup>					
	Negeri/Public		Swasta/Private		Jumlah/Total	
	2021/2022	2022/2023	2021/2022	2022/2023	2021/2022	2022/2023
(1)	(8)	(9)	(10)	(11)	(12)	(13)
Susut	22	47	46	67	68	114
Bangli	31	20	55	115	86	135
Tembuku	11	27	40	53	51	80
Kintamani	18	13	88	44	106	57
<b>Kabupaten Bangli</b>	<b>82</b>	<b>107</b>	<b>229</b>	<b>279</b>	<b>311</b>	<b>386</b>

Lanjutan Tabel/*Continued Table 4.1.1*

Kecamatan Subdistrict	Murid/Pupils					
	Negeri/Public		Swasta/Private		Jumlah/Total	
	2021/2022	2022/2023	2021/2022	2022/2023	2021/2022	2022/2023
(1)	(14)	(15)	(16)	(17)	(18)	(19)
Susut	176	271	403	488	579	759
Bangli	202	140	498	855	700	995
Tembuku	49	187	293	504	342	691
Kintamani	115	60	812	360	927	420
<b>Kabupaten Bangli</b>	<b>542</b>	<b>658</b>	<b>2.006</b>	<b>2.207</b>	<b>2.548</b>	<b>2.865</b>

Catatan/Note: <sup>1</sup> Jumlah guru termasuk kepala sekolah dan guru/*The total of teachers including headmaster and teacher*  
 Sumber/Source: Kementerian Pendidikan, Kebudayaan, Riset, dan Teknologi, Data Semester Ganjil/*Ministry of Education, Culture, Research, and Technology, Odd semester report data*

**Tabel**  
**Table** 4.1.2

**Jumlah Sekolah, Guru, dan Murid Raudatul Athfal (RA)  
di Bawah Kementerian Agama Menurut Kecamatan di  
Kabupaten Bangli, 2022/2023 dan 2023/2024**  
*Number of Schools, Teachers, and Pupils in Raudatul Athfal  
(RA) Under The Ministry of Religious Affairs by District in  
Bangli Regency, 2022/2023 and 2023/2024*

Kecamatan Subdistrict	Sekolah/Schools		Guru/Teachers		Murid/Pupils	
	2022/2023	2023/2024	2022/2023	2023/2024	2022/2023	2023/2024
(1)	(2)	(3)	(4)	(5)	(6)	(7)
Susut	–	–	–	–	–	–
Bangli	1	1	3	3	28	31
Tembuku	–	–	–	–	–	–
Kintamani	1	1	3	4	14	14
<b>Kabupaten Bangli</b>	<b>2</b>	<b>2</b>	<b>6</b>	<b>7</b>	<b>42</b>	<b>45</b>

Sumber/Source: Kementerian Agama, EMIS, data semester ganjil laporan sampai dengan 31 Desember 2023/Ministry of Religious Affairs, EMIS, odd semester report data up to 31 December 2023



**Tabel** 4.1.3  
**Table**

**Jumlah Sekolah, Guru, dan Murid Sekolah Dasar (SD) di Bawah Kementerian Pendidikan, Kebudayaan, Riset, dan Teknologi Menurut Kecamatan di Kabupaten Bangli, 2022/2023 dan 2023/2024**  
***Number of Schools, Teachers, and Pupils in Primary Schools Under The Ministry of Education, Culture, Research, and Technology by District in Bangli Regency, 2022/2023 and 2023/2024***

Kecamatan Subdistrict	Sekolah/Schools					
	Negeri/Public		Swasta/Private		Jumlah/Total	
	2022/2023	2023/2024	2022/2023	2023/2024	2022/2023	2023/2024
(1)	(2)	(3)	(4)	(5)	(6)	(7)
Susut	29	26	–	3	29	29
Bangli	32	27	1	6	33	33
Tembuku	29	29	–	–	29	29
Kintamani	73	70	–	3	73	73
<b>Kabupaten Bangli</b>	<b>163</b>	<b>152</b>	<b>1</b>	<b>12</b>	<b>164</b>	<b>164</b>

Lanjutan Tabel/*Continued Table 4.1.3*

Kecamatan Subdistrict	Guru <sup>1</sup> /Teachers <sup>1</sup>					
	Negeri/Public		Swasta/Private		Jumlah/Total	
	2022/2023	2023/2024	2022/2023	2023/2024	2022/2023	2023/2024
(1)	(8)	(9)	(10)	(11)	(12)	(13)
Susut	293	258	–	32	293	290
Bangli	356	301	6	65	362	366
Tembuku	283	283	–	–	283	283
Kintamani	693	672	–	30	693	702
<b>Kabupaten Bangli</b>	<b>1.625</b>	<b>1.514</b>	<b>6</b>	<b>127</b>	<b>1.631</b>	<b>1.641</b>

Lanjutan Tabel/*Continued Table 4.1.3*

Kecamatan Subdistrict	Murid/Pupils					
	Negeri/Public		Swasta/Private		Jumlah/Total	
	2022/2023	2023/2024	2022/2023	2023/2024	2022/2023	2023/2024
(1)	(14)	(15)	(16)	(17)	(18)	(19)
Susut	3.584	3.087	–	457	3.584	3.544
Bangli	4.457	3.645	97	834	4.554	4.479
Tembuku	3.511	3.451	–	–	3.511	3.451
Kintamani	10.625	9.963	–	432	10.625	10.395
<b>Kabupaten Bangli</b>	<b>22.177</b>	<b>20.146</b>	<b>97</b>	<b>1.723</b>	<b>22.274</b>	<b>21.869</b>

Catatan/Note: <sup>1</sup> Jumlah guru termasuk kepala sekolah dan guru/*The total of teachers including headmaster and teacher*  
 Sumber/Source: Kementerian Pendidikan, Kebudayaan, Riset, dan Teknologi, data semester ganjil/*Ministry of Education, Culture, Research, and Technology, odd semester report data*

**Tabel**  
**Table** 4.1.4

**Jumlah Sekolah, Guru, dan Murid Madrasah Ibtidaiyah (MI) di Bawah Kementerian Agama Menurut Kecamatan di Kabupaten Bangli, 2022/2023 dan 2023/2024**  
**Number of Schools, Teachers, and Pupils in Madrasah Ibtidaiyah (MI) Under The Ministry of Religious Affairs by District in Bangli Regency, 2022/2023 and 2023/2024**

Kecamatan Subdistrict	Sekolah/Schools					
	Negeri/Public		Swasta/Private		Jumlah/Total	
	2022/2023	2023/2024	2022/2023	2023/2024	2022/2023	2023/2024
(1)	(2)	(3)	(4)	(5)	(6)	(7)
Susut	–	–	–	–	–	–
Bangli	–	–	1	1	1	1
Tembuku	–	–	–	–	–	–
Kintamani	–	–	–	–	–	–
<b>Kabupaten Bangli</b>	–	–	<b>1</b>	<b>1</b>	<b>1</b>	<b>1</b>

Lanjutan Tabel/*Continued Table 4.1.4*

Kecamatan Subdistrict	Guru/Teachers					
	Negeri/Public		Swasta/Private		Jumlah/Total	
	2022/2023	2023/2024	2022/2023	2023/2024	2022/2023	2023/2024
(1)	(8)	(9)	(10)	(11)	(12)	(13)
Susut	–	–	–	–	–	–
Bangli	–	–	6	6	6	6
Tembuku	–	–	–	–	–	–
Kintamani	–	–	–	–	–	–
<b>Kabupaten Bangli</b>	<b>–</b>	<b>–</b>	<b>6</b>	<b>6</b>	<b>6</b>	<b>6</b>

Lanjutan Tabel/*Continued Table 4.1.4*

Kecamatan Subdistrict	Murid/Pupils					
	Negeri/Public		Swasta/Private		Jumlah/Total	
	2022/2023	2023/2024	2022/2023	2023/2024	2022/2023	2023/2024
(1)	(14)	(15)	(16)	(17)	(18)	(19)
Susut	–	–	–	–	–	–
Bangli	–	–	78	82	78	82
Tembuku	–	–	–	–	–	–
Kintamani	–	–	–	–	–	–
<b>Kabupaten Bangli</b>	<b>–</b>	<b>–</b>	<b>78</b>	<b>82</b>	<b>78</b>	<b>82</b>

Sumber/Source: Kementerian Agama, EMIS, data semester ganjil laporan sampai dengan 31 Desember 2023/*Ministry of Religious Affairs, EMIS, odd semester report data up to 31 December 2023*

**Tabel**  
**Table 4.1.5**

**Jumlah Sekolah, Guru, dan Murid Sekolah Menengah Pertama (SMP) di Bawah Kementerian Pendidikan, Kebudayaan, Riset, dan Teknologi Menurut Kecamatan di Kabupaten Bangli, 2022/2023 dan 2023/2024**  
***Number of Schools, Teachers, and Pupils in Lower Secondary Schools Under The Ministry of Education, Culture, Research, and Technology by District in Bangli Regency, 2022/2023 and 2023/2024***

Kecamatan Subdistrict	Sekolah/Schools					
	Negeri/Public		Swasta/Private		Jumlah/Total	
	2022/2023	2023/2024	2022/2023	2023/2024	2022/2023	2023/2024
(1)	(2)	(3)	(4)	(5)	(6)	(7)
Susut	4	4	–	–	4	4
Bangli	5	5	1	1	6	6
Tembuku	5	5	–	–	5	5
Kintamani	12	12	1	1	13	13
<b>Kabupaten Bangli</b>	<b>26</b>	<b>26</b>	<b>2</b>	<b>2</b>	<b>28</b>	<b>28</b>

Lanjutan Tabel/*Continued Table 4.1.5*

Kecamatan Subdistrict	Guru <sup>1</sup> /Teachers <sup>1</sup>					
	Negeri/Public		Swasta/Private		Jumlah/Total	
	2022/2023	2023/2024	2022/2023	2023/2024	2022/2023	2023/2024
(1)	(8)	(9)	(10)	(11)	(12)	(13)
Susut	153	150	–	–	153	150
Bangli	229	223	6	8	235	231
Tembuku	146	151	–	–	146	151
Kintamani	346	338	9	10	355	348
<b>Kabupaten Bangli</b>	<b>874</b>	<b>862</b>	<b>15</b>	<b>18</b>	<b>889</b>	<b>880</b>

Lanjutan Tabel/*Continued Table 4.1.5*

Kecamatan Subdistrict	Murid/Pupils					
	Negeri/Public		Swasta/Private		Jumlah/Total	
	2022/2023	2023/2024	2022/2023	2023/2024	2022/2023	2023/2024
(1)	(14)	(15)	(16)	(17)	(18)	(19)
Susut	1.753	1.758	–	–	1.753	1.758
Bangli	2.819	2.773	28	22	2.847	2.795
Tembuku	1.809	1.796	–	–	1.809	1.796
Kintamani	4.606	4.802	176	159	4.782	4.961
<b>Kabupaten Bangli</b>	<b>10.987</b>	<b>11.129</b>	<b>204</b>	<b>181</b>	<b>11.191</b>	<b>11.310</b>

Catatan/Note: <sup>1</sup> Jumlah guru termasuk kepala sekolah dan guru/The total of teachers including headmaster and teacher  
 Sumber/Source: Kementerian Pendidikan, Kebudayaan, Riset, dan Teknologi, data semester ganjil/Ministry of Education, Culture, Research, and Technology, Basic Education Data System, odd semester report data

**Tabel** 4.1.6  
**Table**

**Jumlah Sekolah, Guru, dan Murid Madrasah Tsanawiyah (MTs) di Bawah Kementerian Agama Menurut Kecamatan di Kabupaten Bangli, 2022/2023 dan 2023/2024**  
**Number of Schools, Teachers, and Pupils in Madrasah Tsanawiyah (MTs) Under The Ministry of Religious Affairs by District in Bangli Regency , 2022/2023 and 2023/2024**

Kecamatan Subdistrict	Sekolah/Schools					
	Negeri/Public		Swasta/Private		Jumlah/Total	
	2022/2023	2023/2024	2022/2023	2023/2024	2022/2023	2023/2024
(1)	(2)	(3)	(4)	(5)	(6)	(7)
Susut	–	–	–	–	–	–
Bangli	–	–	–	–	–	–
Tembuku	–	–	–	–	–	–
Kintamani	–	–	–	–	–	–
<b>Kabupaten Bangli</b>	–	–	–	–	–	–

Lanjutan Tabel/*Continued Table 4.1.6*

Kecamatan Subdistrict	Guru/Teachers					
	Negeri/Public		Swasta/Private		Jumlah/Total	
	2022/2023	2023/2024	2022/2023	2023/2024	2022/2023	2023/2024
(1)	(8)	(9)	(10)	(11)	(12)	(13)
Susut	–	–	–	–	–	–
Bangli	–	–	–	–	–	–
Tembuku	–	–	–	–	–	–
Kintamani	–	–	–	–	–	–
<b>Kabupaten Bangli</b>	–	–	–	–	–	–

Lanjutan Tabel/*Continued Table 4.1.6*

Kecamatan Subdistrict	Murid/Pupils					
	Negeri/Public		Swasta/Private		Jumlah/Total	
	2022/2023	2023/2024	2022/2023	2023/2024	2022/2023	2023/2024
(1)	(14)	(15)	(16)	(17)	(18)	(19)
Susut	–	–	–	–	–	–
Bangli	–	–	–	–	–	–
Tembuku	–	–	–	–	–	–
Kintamani	–	–	–	–	–	–
<b>Kabupaten Bangli</b>	–	–	–	–	–	–

Sumber/*Source*: Kementerian Agama, EMIS, data semester ganjil laporan sampai dengan 31 Desember 2023/*Ministry of Religious Affairs, EMIS, odd semester report data up to 31 December 2023*



**Tabel**  
**Table** 4.1.7

**Jumlah Sekolah, Guru, dan Murid Sekolah Menengah Atas (SMA) di Bawah Kementerian Pendidikan, Kebudayaan, Riset, dan Teknologi Menurut Kecamatan di Kabupaten Bangli, 2022/2023 dan 2023/2024**  
***Number of Schools, Teachers, and Pupils in Upper Secondary Schools Under The Ministry of Education, Culture, Research, and Technology by District in Bangli Regency, 2022/2023 and 2023/2024***

Kecamatan Subdistrict	Sekolah/Schools					
	Negeri/Public		Swasta/Private		Jumlah/Total	
	2022/2023	2023/2024	2022/2023	2023/2024	2022/2023	2023/2024
(1)	(2)	(3)	(4)	(5)	(6)	(7)
Susut	1	1	–	–	1	1
Bangli	2	2	1	1	3	3
Tembuku	1	1	–	–	1	1
Kintamani	1	1	–	–	1	1
<b>Kabupaten Bangli</b>	<b>5</b>	<b>5</b>	<b>1</b>	<b>1</b>	<b>6</b>	<b>6</b>

Lanjutan Tabel/*Continued Table* 4.1.7

Kecamatan Subdistrict	Guru <sup>1</sup> /Teachers <sup>1</sup>					
	Negeri/Public		Swasta/Private		Jumlah/Total	
	2022/2023	2023/2024	2022/2023	2023/2024	2022/2023	2023/2024
(1)	(8)	(9)	(10)	(11)	(12)	(13)
Susut	66	62	–	–	66	62
Bangli	116	115	4	3	120	118
Tembuku	51	54	–	–	51	54
Kintamani	51	53	–	–	51	53
<b>Kabupaten Bangli</b>	<b>284</b>	<b>284</b>	<b>4</b>	<b>3</b>	<b>288</b>	<b>287</b>

Lanjutan Tabel/*Continued Table* 4.1.7

Kecamatan Subdistrict	Murid/Pupils					
	Negeri/Public		Swasta/Private		Jumlah/Total	
	2022/2023	2023/2024	2022/2023	2023/2024	2022/2023	2023/2024
(1)	(14)	(15)	(16)	(17)	(18)	(19)
Susut	823	798	–	–	823	798
Bangli	1.850	1.967	19	18	1.869	1.985
Tembuku	822	876	–	–	822	876
Kintamani	995	1.045	–	–	995	1.045
<b>Kabupaten Bangli</b>	<b>4.490</b>	<b>4.686</b>	<b>19</b>	<b>18</b>	<b>4.509</b>	<b>4.704</b>

Catatan/Note: <sup>1</sup> Jumlah guru termasuk kepala sekolah dan guru/*The total of teachers including headmaster and teacher*  
 Sumber/Source: Kementerian Pendidikan, Kebudayaan, Riset, dan Teknologi, data semester ganjil/*Ministry of Education, Culture, Research, and Technology, Basic Education Data System, odd semester report data*

**Tabel**  
**Table** 4.1.8

**Jumlah Sekolah, Guru, dan Murid Sekolah Menengah Kejuruan (SMK) di Bawah Kementerian Pendidikan, Kebudayaan, Riset, dan Teknologi Menurut Kecamatan di Kabupaten Bangli, 2022/2023 dan 2023/2024**  
***Number of Schools, Teachers, and Pupils in Vocational High Schools Under The Ministry of Education, Culture, Research, and Technology by District in Bangli Regency, 2022/2023 and 2023/2024***

Kecamatan Subdistrict	Sekolah/Schools					
	Negeri/Public		Swasta/Private		Jumlah/Total	
	2022/2023	2023/2024	2022/2023	2023/2024	2022/2023	2023/2024
(1)	(2)	(3)	(4)	(5)	(6)	(7)
Susut	1	1	1	1	2	2
Bangli	4	4	1	1	5	5
Tembuku	1	1	2	1	3	2
Kintamani	3	3	–	–	3	3
<b>Kabupaten Bangli</b>	<b>9</b>	<b>9</b>	<b>4</b>	<b>3</b>	<b>13</b>	<b>12</b>

Lanjutan Tabel/*Continued Table 4.1.8*

Kecamatan Subdistrict	Guru <sup>1</sup> /Teachers <sup>1</sup>					
	Negeri/Public		Swasta/Private		Jumlah/Total	
	2022/2023	2023/2024	2022/2023	2023/2024	2022/2023	2023/2024
(1)	(8)	(9)	(10)	(11)	(12)	(13)
Susut	56	57	8	11	64	68
Bangli	227	225	33	11	260	236
Tembuku	53	57	21	15	74	72
Kintamani	111	106	–	–	111	106
<b>Kabupaten Bangli</b>	<b>447</b>	<b>445</b>	<b>62</b>	<b>37</b>	<b>509</b>	<b>482</b>

Lanjutan Tabel/*Continued Table 4.1.8*

Kecamatan Subdistrict	Murid/Pupils					
	Negeri/Public		Swasta/Private		Jumlah/Total	
	2022/2023	2023/2024	2022/2023	2023/2024	2022/2023	2023/2024
(1)	(14)	(15)	(16)	(17)	(18)	(19)
Susut	302	255	34	45	336	300
Bangli	2.212	2.293	239	228	2.451	2.521
Tembuku	867	951	175	183	1.042	1.134
Kintamani	1.303	1.315	–	–	1.303	1.315
<b>Kabupaten Bangli</b>	<b>4.684</b>	<b>4.814</b>	<b>448</b>	<b>456</b>	<b>5.132</b>	<b>5.270</b>

Catatan/Note: <sup>1</sup> Guru yang mengajar di 2 sekolah atau lebih dihitung di masing-masing sekolah. Jumlah guru termasuk kepala sekolah dan guru/*The teacher who taught in two schools or more counted in every school. The total of teachers including headmaster and teacher*

Sumber/Source: Kementerian Pendidikan, Kebudayaan, Riset, dan Teknologi, data semester ganjil/*Ministry of Education, Culture, Research, and Technology, Basic Education Data System, odd semester report data*

**Tabel**  
**Table** 4.1.9**Jumlah Sekolah, Guru, dan Murid Madrasah Aliyah (MA)  
di Bawah Kementerian Agama Menurut Kecamatan di  
Kabupaten Bangli, 2022/2023 dan 2023/2024**  
**Number of Schools, Teachers, and Pupils in Madrasah Aliyah  
(MA) Under the Ministry of Religious Affairs by District in  
Bangli Regency, 2022/2023 and 2023/2024**

Kecamatan Subdistrict	Sekolah/Schools					
	Negeri/Public		Swasta/Private		Jumlah/Total	
	2022/2023	2023/2024	2022/2023	2023/2024	2022/2023	2023/2024
(1)	(2)	(3)	(4)	(5)	(6)	(7)
Susut	–	–	–	–	–	–
Bangli	–	–	–	–	–	–
Tembuku	–	–	–	–	–	–
Kintamani	–	–	–	–	–	–
<b>Kabupaten Bangli</b>	–	–	–	–	–	–

Lanjutan Tabel/*Continued Table* 4.1.9

Kecamatan Subdistrict	Guru/Teachers					
	Negeri/Public		Swasta/Private		Jumlah/Total	
	2022/2023	2023/2024	2022/2023	2023/2024	2022/2023	2023/2024
(1)	(8)	(9)	(10)	(11)	(12)	(13)
Susut	–	–	–	–	–	–
Bangli	–	–	–	–	–	–
Tembuku	–	–	–	–	–	–
Kintamani	–	–	–	–	–	–
<b>Kabupaten Bangli</b>	–	–	–	–	–	–

Lanjutan Tabel/*Continued Table* 4.1.9

Kecamatan Subdistrict	Murid/Pupils					
	Negeri/Public		Swasta/Private		Jumlah/Total	
	2022/2023	2023/2024	2022/2023	2023/2024	2022/2023	2023/2024
(1)	(14)	(15)	(16)	(17)	(18)	(19)
Susut	–	–	–	–	–	–
Bangli	–	–	–	–	–	–
Tembuku	–	–	–	–	–	–
Kintamani	–	–	–	–	–	–
<b>Kabupaten Bangli</b>	–	–	–	–	–	–

Sumber/*Source*: Kementerian Agama, EMIS, data semester ganjil laporan sampai dengan 31 Desember 2023/*Ministry of Religious Affairs, EMIS, odd semester report data up to 31 December 2023*

**Tabel**  
**Table** 4.1.10

**Jumlah Desa<sup>1</sup>/Kelurahan yang Memiliki Fasilitas Sekolah Menurut Kecamatan dan Tingkat Pendidikan di Kabupaten Bangli, 2019–2021**  
**Number of Villages<sup>1</sup>/Kelurahan Having Educational Facilities by Subdistrict and Educational Level in Bangli Regency, 2019–2021**

Kecamatan Subdistrict	SD Primary School			SMP Junior High School		
	2019	2020	2021	2019	2020	2021
(1)	(2)	(3)	(4)	(5)	(6)	(7)
Susut	9	9	9	5	4	4
Bangli	9	9	9	4	4	4
Tembuku	6	6	6	4	4	4
Kintamani	46	47	47	13	13	13
<b>Kabupaten Bangli</b>	<b>70</b>	<b>71</b>	<b>71</b>	<b>26</b>	<b>25</b>	<b>25</b>

Lanjutan Tabel/Continued Table 4.1.10

Kecamatan Subdistrict	SMA Senior High School			SMK Vocational School		
	2019	2020	2021	2019	2020	2021
(1)	(8)	(9)	(10)	(11)	(12)	(13)
Susut	1	1	1	2	2	2
Bangli	2	2	3	4	4	4
Tembuku	1	1	1	2	2	2
Kintamani	1	1	1	3	3	4
<b>Kabupaten Bangli</b>	<b>5</b>	<b>5</b>	<b>6</b>	<b>11</b>	<b>11</b>	<b>12</b>

Lanjutan Tabel/*Continued Table* 4.1.10

Kecamatan Subdistrict	Perguruan Tinggi University		
	2019	2020	2021
(1)	(14)	(15)	(16)
Susut	–	–	–
Bangli	2	2	2
Tembuku	–	–	–
Kintamani	–	–	–
<b>Kabupaten Bangli</b>	<b>2</b>	<b>2</b>	<b>2</b>

Catatan/Note: <sup>1</sup> Desa pada tabel ini termasuk Unit Permukiman Transmigrasi (UPT) yang masih dibina oleh kementerian terkait  
*Villages in this table include Transmigration Settlement Unit which is still fostered by the relevant ministries*

Sumber/Source: Badan Pusat Statistik, Pendataan Potensi Desa (Podes)/ *BPS-Statistics Indonesia, Village Potential Data Collection*



**Tabel**  
**Table** 4.1.11

**Angka Partisipasi Murni (APM) dan Angka Partisipasi Kasar (APK) Menurut Jenjang Pendidikan di Kabupaten Bangli, 2022 dan 2023**  
**Net Enrollment Rate and Gross Enrollment Ratio by Educational Level in Bangli Regency, 2022 and 2023**

Jenjang Pendidikan Educational Level	Angka Partisipasi Murni (APM) Net Enrollment Rate		Angka Partisipasi Kasar (APK) Gross Enrollment Ratio	
	2022	2023	2022	2023
(1)	(2)	(3)	(4)	(5)
SD/MI/Sederajat Primary School	93,53	96,77	99,61	100,65
SMP/MTs/ Sederajat Lower Secondary School	90,83	74,90	110,31	91,41
SMA/SMK/MA/Sederajat Upper Secondary School	73,50	65,76	83,03	97,18
Perguruan Tinggi Bachelor/Graduate	15,65	12,08	16,19	17,65

Sumber/Source: Badan Pusat Statistik, Survei Sosial Ekonomi Nasional (Susenas)/BPS-Statistics Indonesia, National Socioeconomic Survey

**Tabel** 4.1.12 **Persentase Penduduk Berumur 15 Tahun ke Atas yang Melek Huruf Menurut Jenis Kelamin di Kabupaten Bangli, 2018-2022**  
**Percentage of Literate People Aged 15 Years and Over by Sex Group in Bangli Regency, 2019-2022**

Kelompok Umur <i>Age Group</i>	Jenis Kelamin <i>Sex</i>	
	Laki-laki <i>Male</i>	Perempuan <i>Female</i>
(1)	(2)	(3)
2018	93,33	81,47
2019	95,06	82,98
2020	92,48	88,35
2021	94,37	83,87
2022	94,34	85,49

Sumber/Source: Badan Pusat Statistik, Survei Sosial Ekonomi Nasional (Susenas)/BPS-Statistics Indonesia, National Socioeconomic Survey

## 4.2 KESEHATAN HEALTH

**Tabel 4.2.1** Jumlah Desa<sup>1</sup>/Kelurahan Yang Memiliki Sarana Kesehatan Menurut Kecamatan di Kabupaten Bangli, 2019–2021  
*Number of Villages<sup>1</sup>/Kelurahan Having Health Facilities by Subdistrict in Bangli Regency, 2019–2021*

Kecamatan Subdistrict	Rumah Sakit Hospital			Rumah Sakit Bersalin Maternity Hospital		
	2019	2020	2021	2019	2020	2021
(1)	(2)	(3)	(4)	(5)	(6)	(7)
Susut	–	–	–	–	–	–
Bangli	2	2	2	–	–	–
Tembuku	–	–	–	–	–	–
Kintamani	–	–	–	–	–	–
<b>Kabupaten Bangli</b>	<b>2</b>	<b>2</b>	<b>2</b>	<b>–</b>	<b>–</b>	<b>–</b>

Lanjutan Tabel/*Continued Table 4.2.1*

Kecamatan Subdistrict	Poliklinik Polyclinic			Puskesmas Public Health Center		
	2019	2020	2021	2019	2020	2021
(1)	(8)	(9)	(10)	(11)	(12)	(13)
Susut	1	1	1	2	2	2
Bangli	3	3	3	2	2	2
Tembuku	–	3	3	1	2	2
Kintamani	2	2	7	6	6	6
<b>Kabupaten Bangli</b>	<b>6</b>	<b>9</b>	<b>14</b>	<b>11</b>	<b>12</b>	<b>12</b>

Lanjutan Tabel/*Continued Table 4.2.1*

Kecamatan Subdistrict	Puskesmas Pembantu Subsidiary of Public Health Center			Apotek Pharmacy		
	2019	2020	2021	2019	2020	2021
(1)	(14)	(15)	(16)	(17)	(18)	(19)
Susut	9	9	8	–	–	–
Bangli	6	7	7	2	2	3
Tembuku	6	6	6	1	1	1
Kintamani	31	29	28	2	3	6
<b>Kabupaten Bangli</b>	<b>52</b>	<b>51</b>	<b>49</b>	<b>5</b>	<b>6</b>	<b>10</b>

Catatan/Note: <sup>1</sup> Desa pada tabel ini termasuk Unit Permukiman Transmigrasi (UPT) yang masih dibina oleh kementerian terkait/  
Villages in this table include Transmigration Settlement Unit which is still fostered by the relevant ministries

Sumber/Source: Badan Pusat Statistik, Pendataan Potensi Desa (Podes)/BPS-Statistics Indonesia, Village Potential Data Collecting

**Tabel**  
**Table** 4.2.2

**Jumlah Tenaga Kesehatan Menurut Kecamatan di  
Kabupaten Bangli, 2023**  
*Number of Health Human Resources by District in Bangli  
Regency, 2023*

Kecamatan Subdistrict	Dokter <sup>1</sup> Doctor <sup>1</sup>	Dokter Gigi <sup>2</sup> Dentist <sup>2</sup>	Psikologi Klinis Clinical Psychology	Tenaga Keperawatan Nursing Worker	Tenaga Kebidanan Midwifery Worker
(1)	(2)	(3)	(4)	(5)	(6)
Susut	7	4	–	33	34
Bangli	168	16	6	735	150
Tembuku	4	7	–	21	43
Kintamani	22	10	–	81	135
<b>Kabupaten Bangli</b>	<b>201</b>	<b>37</b>	<b>6</b>	<b>870</b>	<b>362</b>

Lanjutan Tabel/*Continued Table 4.2.2*

Kecamatan <i>Subdistrict</i>	Tenaga Kefarmasian <i>Pharmaceutical Worker</i>	Tenaga Kesehatan Masyarakat <i>Public Health worker</i>	Tenaga Kesehatan Lingkungan <i>Enviromental Health Worker</i>	Tenaga Gizi <i>Nutritionist</i>
(1)	(7)	(8)	(9)	(10)
Susut	2	2	3	4
Bangli	71	16	20	35
Tembuku	5	5	5	5
Kintamani	19	9	10	9
<b>Kabupaten Bangli</b>	<b>97</b>	<b>32</b>	<b>38</b>	<b>53</b>

Lanjutan Tabel/*Continued Table 4.2.2*

Kecamatan <i>Subdistrict</i>	Tenaga Keterapian Fisik <i>Physical Therapists</i>	Tenaga Keteknisan Medis <i>Medical Technicians</i>	Tenaga Teknik Biomedika <i>Biomedical Enginer</i>	Ahli Teknologi Laboratorium Medik <i>Medical Laboratory Technician</i>
(1)	(11)	(12)	(13)	(14)
Susut	–	8	2	–
Bangli	13	36	69	32
Tembuku	–	2	4	–
Kintamani	–	3	5	1
<b>Kabupaten Bangli</b>	<b>13</b>	<b>49</b>	<b>80</b>	<b>33</b>

Catatan/*Note*: <sup>1</sup>Dokter dalam tabel ini termasuk dokter spesialis (selain spesialis gigi) dan dokter umum/*Doctor in this table include medical specialist (exclude dentist specialist) and general practitioner*

<sup>2</sup>Dokter gigi dalam tabel ini termasuk dokter spesialis gigi dan dokter gigi/*Doctor in this table include dentist dan dentist specialist*

Sumber/*Source*: Dinas Kesehatan Kabupaten Bangli/*Bangli Regency Health Office*

**Tabel**  
**Table** 4.2.3**Jumlah Rumah Sakit Umum, Rumah Sakit Khusus,  
Puskesmas, Klinik Pratama, dan Posyandu Menurut  
Kecamatan di Kabupaten Bangli, 2022 dan 2023**  
*Number of General Hospital, Specialized Hospital, Public  
Health Center, Primary Clinic, and Integrated Health Post by  
District in Bangli Regency, 2022 and 2023*

Kecamatan Subdistrict	Rumah Sakit Umum General Hospital		Rumah Sakit Khusus Specialized Hospital		Posyandu <sup>1</sup> Integrated Health Post	
	2022	2023	2022	2023	2022	2023
(1)	(2)	(3)	(4)	(5)	(6)	(7)
Susut	–	–	–	–	63	57
Bangli	2	2	1	1	69	70
Tembuku	–	–	–	–	55	66
Kintamani	–	–	–	–	169	176
<b>Kabupaten Bangli</b>	<b>2</b>	<b>2</b>	<b>1</b>	<b>1</b>	<b>356</b>	<b>369</b>

Catatan/Note: <sup>1</sup>Posyandu yang masih aktif/ Active Integrated Health Post

Sumber/Source: Dinas Kesehatan Kabupaten Bangli/ Bangli Regency Health Office

**Tabel**  
**Table 4.2.4****Banyaknya Tenaga Dokter Menurut Unit Kerja di Kabupaten Bangli, 2023**  
**Number of Doctors According to Work Units in Bangli Regency, 2023**

Unit Kerja	Umum	Spesialis <sup>1</sup>	Gigi <sup>2</sup>
(1)	(2)	(3)	(4)
Klinik di Kabupaten Bangli	22	–	7
RSUD Bangli	32	45	6
RSJ Provinsi Bali	33	21	2
RS BMC	9	47	2
Puskesmas Susut I	2	–	1
Puskesmas Susut II	1	–	2
Puskesmas Bangli Utara	1	–	1
Puskesmas Bangli	4	–	2
Puskesmas Tembuku I	1	–	4
Puskesmas Tembuku II	3	–	3
Puskesmas Kintamani I	3	–	2
Puskesmas Kintamani II	3	–	1
Puskesmas Kintamani III	3	–	2
Puskesmas Kintamani IV	2	–	2
Puskesmas Kintamani V	3	–	1
Puskesmas Kintamani VI	5	–	1
<b>Jumlah/Total</b>	<b>127</b>	<b>113</b>	<b>39</b>

Catatan/Note: <sup>1</sup> Tidak termasuk spesialis gigi/Excluding dental specialist, <sup>2</sup> Termasuk spesialis gigi/Including dental specialist

Sumber/Source: Dinas Kesehatan Kabupaten Bangli/ Bangli Regency Health Office



**Tabel**  
**Table** 4.2.5

**Banyaknya Tenaga Kesehatan (Bukan Dokter) Menurut Unit Kerja dan Jenis Tenaga Kesehatan di Kabupaten Bangli, 2023**  
**Number of Healthcare Workers (Non-Doctors) According to Work Units and Types of Healthcare Workers in Bangli Regency, 2023**

Unit Kerja	Perawat	Bidan	Farmasi	Ahli Gizi	Teknisi Medis	Sanitasi	Kesehatan Masyarakat
(1)	(2)	(3)	(4)	(5)	(6)	(7)	(8)
Klinik di Kabupaten Bangli	25	12	12	–	–	–	–
RSUD Bangli	213	84	22	16	5	10	5
RSJ Provinsi Bali	304	–	18	12	11	–	3
RS BMC	110	25	19	12	–	–	–
Puskesmas Susut I	14	21	1	1	4	1	1
Puskesmas Susut II	15	13	1	1	4	2	1
Puskesmas Bangli Utara	9	13	2	1	1	3	1
Puskesmas Bangli	14	15	3	1	2	2	4
Puskesmas Tembuku I	10	19	2	3	1	3	3
Puskesmas Tembuku II	11	24	3	2	1	2	2
Puskesmas Kintamani I	16	25	2	1	–	1	2
Puskesmas Kintamani II	8	16	1	1	–	1	1
Puskesmas Kintamani III	9	26	2	2	1	2	2
Puskesmas Kintamani IV	8	16	1	1	1	1	1
Puskesmas Kintamani V	23	20	2	3	–	3	2
Puskesmas Kintamani VI	7	15	1	2	1	2	1
<b>Jumlah/Total</b>	<b>796</b>	<b>344</b>	<b>92</b>	<b>59</b>	<b>32</b>	<b>33</b>	<b>29</b>

Sumber/Source: Dinas Kesehatan Kabupaten Bangli/ Bangli Regency Health Office

**Tabel**  
**Table 4.2.6****Banyaknya Pengunjung di Puskesmas di Kabupaten Bangli, 2023**  
**Number of Visitors at the Community Health Center in Bangli Regency, 2023**

Unit Kerja	2019	2020	2021	2022	2023
(1)	(2)	(3)	(4)	(5)	(6)
Susut I	10.931	9.378	15.376	12.419	255
Susut II	15.584	14.186	11.033	14.760	37
Bangli	6.258	3.042	9.328	8.160	137
Bangli Utara	10.374	3.862	7.511	6.379	132
Tembuku I	15.703	12.693	8.247	9.331	57
Tembuku II	10.068	10.000	8.463	14.722	80
Kintamani I	15.170	9.056	6.139	11.031	67
Kintamani II	5.169	5.821	5.368	6.131	19
Kintamani III	6.014	2.800	1.359	878	47
Kintamani IV	10.029	6.994	7.875	7.652	37
Kintamani V	7.875	3.836	9.348	6.706	49
Kintamani VI	14.985	7.191	6.482	10.328	25
<b>Jumlah/Total</b>	<b>128.160</b>	<b>88.859</b>	<b>96.529</b>	<b>108.497</b>	<b>942</b>

Sumber/Source: Dinas Kesehatan Kabupaten Bangli/ Bangli Regency Health Office

**Tabel**  
**Table** 4.2.7

**Banyaknya Kelahiran Menurut Penolong Kelahiran per Kecamatan di Kabupaten Bangli, 2023**  
**Number of Birth by Birth Attendant and Subdistrict in Bangli Regency, 2023**

Kecamatan Subdistrict	Tenaga Kesehatan <sup>1</sup> Medicians	Non Tenaga Kesehatan <sup>2</sup> Non Medicians	Jumlah Total
(1)	(2)	(3)	(4)
Susut	555	–	555
Bangli	632	–	632
Tembuku	638	–	638
Kintamani	1.665	–	1.665
<b>Jumlah/Total</b>			
2023	3.490	–	3.490
2022	3.129	–	3.129
2021	3.216	–	3.216
2020	3.541	–	3.541
2019	3.285	–	3.285

Catatan/Note: <sup>1</sup> Dokter dan bidan/Doctor and midwife, <sup>2</sup> Dukun/Traditional birth attendant  
Sumber/Source: Dinas Kesehatan Kabupaten Bangli/ Bangli Regency Health Office

**Tabel**  
**Table 4.2.8****Banyaknya Balita yang Pernah Mendapatkan Imunisasi Menurut Jenis Imunisasi di Kabupaten Bangli, 2023**  
**Number of Children Under 5 Years Who Had Received Immunization by Type of Vaccine and Subdistrict in Bangli Regency, 2023**

Kecamatan Subdistrict	BCG	DPT1+ HB1+Hib1	DPT3+ HB3+Hib3	POLI04	IPV (Vaksin Polio Suntik)
(1)	(2)	(3)	(4)	(5)	(6)
Susut	507	497	501	511	513
Bangli	458	454	448	452	452
Tembuku	444	464	492	492	494
Kintamani	1.502	1.532	1.451	1.727	1.471
<b>Jumlah/Total</b>					
2023	2.911	2.945	2.892	2.928	2.019
2022	3.170	3.213	3.241	3.166	3.186
2021	3.399	3.323	3.184	3.194	3.351
2020	3.472	3.414	3.263	3.331	2.373
2019	3.606	3.255	3.419	3.279	3.253

Sumber/Source: Dinas Kesehatan Kabupaten Bangli/ Bangli Regency Health Office

**Tabel** 4.2.9  
**Table**

**Jumlah Bayi Lahir Hidup, Bayi Berat Lahir Rendah (BBLR), BBLR Dirujuk, dan Bergizi Buruk di Kabupaten Bangli, 2019-2023**  
***Number of Live Births, Low Birth Weight Babies, Referred Low Birth Weight Babies, Poorly Nourished Babies in in Bangli Regency, 2019-2023***

Tahun Year	Bayi Lahir Hidup Live Births	BBLR Low Birth Weight Babies		Gizi Buruk Malnutrition
		Jumlah Total	Dirujuk Referred	
(1)	(2)	(3)	(4)	(5)
2019	3.262	123	123	5
2020	6.248	113	113	7
2021	2.882	160	160	10
2022	3.129	158	158	10
2023	2.882	172	172	8

Sumber/Source: Dinas Kesehatan Kabupaten Bangli/ Bangli Regency Health Office

**Tabel 4.2.10** Jumlah Ibu Hamil, Melakukan Kunjungan K1, Melakukan Kunjungan K4, Kurang Energi Kronis (KEK), dan Mendapat Tablet Zat Besi (Fe) di Kabupaten Bangli, 2019-2023  
**Number of Pregnant Women, Visits K1, Visits K4, Chronic Energy Deficiency, and Gets Fe in Bangli Regency, 2013-2017**

Tahun Year	Jumlah Ibu Hamil Number of Pregnant Women	Melakukan Kunjungan Pertama (K1) First Visits	Melakukan Kunjungan Keempat atau Lebih Fourth or More Visits	Kurang Energi Kronis (KEK) Chronic Energy Deficiency	Mendapat Zat Besi Gets Fe
(1)	(2)	(3)	(4)	(5)	(6)
2019	3.686	3.565	3.028	185	3.319
2020	3.653	3.679	3.394	151	3.423
2021	3.657	3.516	3.257	168	3.326
2022	3.658	3.266	2.972	199	2.975
2023	3.626	2.052	2.764	224	2.834

Sumber/Source: Dinas Kesehatan Kabupaten Bangli/ Bangli Regency Health Office

**Tabel**  
**Table** 4.2.11

**Jumlah Kasus HIV/AIDS, IMS, DBD, Diare, TB, dan Malaria  
di Kabupaten Bangli, 2023**  
*Number of HIV/AIDS Cases, STDs, Diarrhea, Dengue, TB, and  
Malaria in Bangli Regency, 2023*

Kecamatan Subdistrict	HIV/AIDS	Infeksi Menular Seksual Sexual Transmitted Diseases	DBD Dengue	Diare Diarrhea	TB	Malaria
(1)	(2)	(3)	(4)	(5)	(6)	(7)
Susut	–	2	45	415	37	1
Bangli	25	1	140	218	61	–
Tembuku	–	1	33	454	11	–
Kintamani	–	6	43	1.382	28	–
<b>Kabupaten Bangli</b>	<b>25</b>	<b>10</b>	<b>261</b>	<b>2.469</b>	<b>137</b>	<b>1</b>

Sumber/Source: Dinas Kesehatan Kabupaten Bangli/ Bangli Regency Health Office

**Tabel 4.2.12 Kasus Rawat Inap Terbanyak di Kabupaten Bangli, 2023**  
**The Highest Number of Inpatient Cases in Bangli Regency, 2023**

Kode ICD <sup>1</sup>	Jenis Kasus Type of Disease	Laki-laki Male	Perempuan Female	Banyaknya Kasus Number of Cases
(1)	(2)	(3)	(4)	(5)
N20.1	Batu Ureter / Batu Saluran Kencing (BSK)	477	211	688
P59.9	Kuning pada Bayi Baru Lahir/ Icterus Neonatorum	307	204	511
D61.9	Anemia Aplastik	157	169	326
K30	Gangguan Pencernaan/ Sindrome Dispepsia	99	178	277
I10	Tekanan Darah Tinggi/ Hipertensi	127	113	240
A09.9	Diare/GEA	234	197	431
J03.90	Radang Tenggorokan Akut/ Tonsilofaringitis Akut ( TFA )	117	97	214
N18.9	Gangguan Ginjal Kronis/ Chronic Kidney Disease (CKD)	123	72	195
P03.4	Bayi Lahir Sesar	107	80	187
J20	Acute Bronchitis	72	63	135

Catatan/Note: <sup>1</sup> International Statistical Classification of Disease and Related Health Problems  
 Sumber/Source: Dinas Kesehatan Kabupaten Bangli/ Bangli Regency Health Office



**Tabel**  
**Table** 4.2.13

**Jumlah Pasien Rawat Inap di Rumah Sakit Jiwa Provinsi Bali Menurut Jenis Kelamin dan Kewarganegaraan per Bulan, 2023**  
**Number of Inpatients at the Bali Provincial Mental Hospital by Gender and Nationality per Month, 2023**

Bulan Month	Jenis Kelamin Gender			Kewarganegaraan Nationality		
	Laki-Laki Male	Perempuan Female	Jumlah Total	Laki-Laki Male	Perempuan Female	Jumlah Total
(1)	(2)	(3)	(4)	(5)	(6)	(7)
Januari/January	96	48	144	144	–	144
Februari/February	115	54	169	169	–	169
Maret/March	95	52	147	146	1	147
April/April	94	52	146	145	1	146
Mei/May	121	72	193	192	1	193
Juni/June	109	52	161	160	1	161
Juli/July	91	62	153	152	1	153
Agustus/August	106	53	159	159	–	159
September/September	123	81	204	204	–	204
Oktober/October	110	53	163	161	2	163
November/November	113	72	185	185	–	185
Desember/December	101	56	157	157	–	157

Sumber/Source: Rumah Sakit Jiwa Provinsi Bali/ Bali Province Mental Hospital

**Tabel** 4.2.14 **Jumlah Pasien Rawat Inap di Rumah Sakit Jiwa Provinsi Bali Menurut Golongan Umur per Bulan, 2023**  
**Table** 4.2.14 **Number of Inpatients at Bali Provincial Mental Hospital According to Age Groups per Month, 2023**

Bulan Month	Kelompok Umur (Tahun) Age Group (Year)						Jumlah Total
	1-4	4-14	14-24	24-44	44-64	65+	
(1)	(2)	(3)	(4)	(5)	(6)	(7)	(8)
Januari/January	–	2	14	53	60	15	144
Februari/February	–	–	15	62	79	13	169
Maret/March	–	3	18	46	62	18	147
April/April	–	–	15	50	59	22	146
Mei/May	–	1	24	90	61	17	193
Juni/June	–	–	10	69	62	20	161
Juli/July	–	2	11	58	68	14	153
Agustus/August	–	2	13	67	63	14	159
September/September	–	1	25	76	84	18	204
Oktober/October	–	1	14	59	75	14	163
November/November	–	2	29	65	70	19	185
Desember/December	–	2	23	67	55	10	157

Sumber/Source: Rumah Sakit Jiwa Provinsi Bali/ Bali Province Mental Hospital

**Tabel** 4.2.15  
**Table**

**Jumlah Pasien Rawat Inap di Rumah Sakit Jiwa Provinsi Bali Menurut Daerah Asal per Bulan di Kabupaten Bangli, 2023**

***Number of Inpatient Psychiatric Hospital Patients in Bali Province According to Origin Area per Month in Bangli Regency, 2023***

Bulan Month	Jembrana	Tabanan	Badung	Gianyar	Klungkung	Bangli	Karangasem	Buleleng	Denpasar	Luar Daerah	Luar Negeri	Jumlah/ Total
(1)	(2)	(3)	(4)	(5)	(6)	(7)	(8)	(9)	(10)	(11)	(12)	(13)
Januari/ January	3	12	10	28	6	18	21	18	20	8	–	144
Februari/ February	13	15	11	29	12	17	14	25	29	4	–	169
Maret/March	17	11	14	24	4	18	13	14	23	8	1	147
April/April	8	12	15	16	5	16	13	22	34	4	1	146
Mei/May	4	22	18	29	11	21	20	23	35	9	1	193
Juni/June	11	10	10	40	6	17	17	23	16	10	1	161
Juli/July	2	16	14	21	10	17	13	18	36	5	1	153
Agustus/August	13	8	14	26	11	13	19	27	22	6	–	159
September/ September	13	14	23	26	15	20	20	22	40	11	–	204
Oktober/ October	12	13	15	25	10	20	5	24	28	9	2	163
November/ November	4	17	14	28	12	17	16	39	30	8	–	185
Desember/ December	5	18	15	21	10	15	13	30	21	9	–	157

Sumber/Source: Rumah Sakit Jiwa Provinsi Bali/ Bali Province Mental Hospital

**Tabel**  
**Table** 4.2.16**Kapasitas Tempat Tidur, Banyak Pasien yang Dirawat Menurut Jenis Kelamin di Rumah Sakit Jiwa Provinsi Bali, 2023**  
**Bed Capacity, Number of Patients Treated According to Gender at the Bali Provincial Mental Hospital, 2023**

Bulan Month	Kapasitas Tempat Tidur Beds Available	Banyak Pasien yang Dirawat Number of Patients		
		Laki-Laki Male	Perempuan Female	Jumlah Total
(1)	(2)	(3)	(4)	(5)
Januari/January	400	96	48	144
Februari/February	400	115	54	169
Maret/March	400	95	52	147
April/April	400	94	52	146
Mei/May	400	121	71	192
Juni/June	400	109	52	161
Juli/July	400	91	62	153
Agustus/August	400	106	52	158
September/September	400	122	81	203
Oktober/October	400	110	53	163
November/November	400	113	72	185
Desember/December	400	93	56	149

Sumber/Source: Rumah Sakit Jiwa Provinsi Bali/ Bali Province Mental Hospital

**Tabel**  
**Table** 4.2.17

**Mutasi Pasien per Bulan di Rumah Sakit Jiwa Povinsi Bali, 2023**  
**Patient Mutations per Month at the Mental Hospital of Bali Province, 2023**

<b>Bulan Month</b>	<b>Jumlah Pasien Awal Bulan Early Month Number of Patients</b>	<b>Jumlah Pasien Masuk Number of Inpatients</b>	<b>Jumlah Pasien Keluar Number of Discharged Patients</b>	<b>Jumlah Pasien Akhir Bulan Total Patients with End of Month</b>
(1)	(2)	(3)	(4)	(5)
Januari/January	294	137	144	287
Februari/February	287	165	169	283
Maret/March	283	155	147	291
April/April	291	160	146	305
Mei/May	305	190	193	302
Juni/June	302	162	161	303
Juli/July	303	167	153	317
Agustus/August	317	158	159	316
September/September	316	194	204	306
Oktober/October	306	175	163	318
November/November	318	167	185	300
Desember/December	300	149	157	292

Sumber/Source: Rumah Sakit Jiwa Provinsi Bali/ Bali Province Mental Hospital

**Tabel** 4.2.18 **Banyaknya Pasien yang Keluar dari Rumah Sakit Jiwa Provinsi Bali, 2023**  
**Table** 4.2.18 **Number of Patients Exiting the Bali Provincial Mental Hospital, 2023**

Bulan Month	Pulang Sembuh Recovered	Pulang Paksa Forced Home	Pulang Lari Run Away	Meninggal Passed Away	Dropping	Jumlah Total
(1)	(2)	(3)	(4)	(5)	(6)	(7)
Januari/January	142	1	–	1	–	144
Februari/February	167	2	–	–	–	169
Maret/March	145	1	–	1	–	147
April/April	145	1	–	–	–	146
Mei/May	190	1	–	2	–	193
Juni/June	161	–	–	–	–	161
Juli/July	149	4	–	–	–	153
Agustus/August	154	2	–	3	–	159
September/September	202	2	–	–	–	204
Oktober/October	163	–	–	–	–	163
November/November	185	–	–	–	–	185
Desember/December	156	1	–	–	–	157

Sumber/Source: Rumah Sakit Jiwa Provinsi Bali/ Bali Province Mental Hospital

### 4.3 AGAMA DAN SOSIAL LAINNYA RELIGION AND OTHER SOCIAL AFFAIRS

**Tabel 4.3.1** Jumlah Penduduk Menurut Kecamatan dan Agama yang Dianut di Kabupaten Bangli, 2020  
*Population by District and Religion in Bangli Regency, 2020*

Kecamatan Subdistrict	Islam	Protestan Protestant	Katolik Catholic	Hindu	Budha Buddha
(1)	(2)	(3)	(4)	(5)	(6)
Susut	118	5	–	48.758	–
Bangli	1.398	424	108	52.376	4
Tembuku	32	0	–	43.145	4
Kintamani	1.019	69	–	107.963	497
<b>Kabupaten Bangli</b>	<b>2.567</b>	<b>498</b>	<b>108</b>	<b>252.242</b>	<b>505</b>

Sumber/Source: Badan Pusat Statistik, Sensus Penduduk 2020/ BPS-Statistics Indonesia, Population Census 2020

**Tabel**  
**Table** 4.3.2**Jumlah Tempat Peribadatan Menurut Kecamatan di Kabupaten Bangli, 2023**  
**Number of Places of Worship by District in Bangli Regency, 2023**

Kecamatan Subdistrict	Masjid Mosque	Mushola Pray Room	Gereja Protestan Protestant Church	Gereja Katholik Catholic Church	Pura <sup>1</sup> Temple	Vihara
(1)	(2)	(3)	(4)	(5)	(6)	(7)
Susut	–	1	–	–	...	–
Bangli	1	3	3	–	...	–
Tembuku	–	–	–	–	...	–
Kintamani	2	–	3	–	...	1
<b>Kabupaten Bangli</b>	<b>3</b>	<b>4</b>	<b>6</b>	<b>–</b>	<b>973</b>	<b>1</b>

Catatan/Note: <sup>1</sup>Data Pura Per Kecamatan tidak tersedia/ Number of temples by district is not available

Sumber/Source: Kementerian Agama/ Ministry of Religious Affairs



**Tabel**  
**Table** 4.3.3

**Jumlah Desa<sup>1</sup>/Kelurahan yang Mengalami Bencana Alam<sup>2</sup>  
Menurut Kecamatan di Kabupaten Bangli, 2021–2023**  
**Number of Villages<sup>1</sup>/Kelurahan that Had Natural Disaster<sup>2</sup>  
by Subdistrict in Bangli Regency, 2021–2023**

Kecamatan Subdistrict	Banjir/Flood			Gempa Bumi/Earthquake		
	2021	2022	2023	2021	2022	2023
(1)	(2)	(3)	(4)	(5)	(6)	(7)
Susut	–	–	–	6	–	–
Bangli	–	–	1	6	–	–
Tembuku	–	–	–	5	1	–
Kintamani	1	–	3	21	3	2
<b>Kabupaten Bangli</b>	<b>1</b>	<b>–</b>	<b>4</b>	<b>38</b>	<b>4</b>	<b>2</b>

Lanjutan Tabel/Continued Table 4.3.3

Kecamatan Subdistrict	Tanah Longsor/Landslide		
	2021	2022	2023
(1)	(8)	(9)	(10)
Susut	2	1	3
Bangli	3	1	5
Tembuku	1	1	2
Kintamani	7	4	8
<b>Kabupaten Bangli</b>	<b>13</b>	<b>7</b>	<b>18</b>

Catatan/Note: <sup>1</sup> Desa pada tabel ini termasuk Unit Permukiman Transmigrasi (UPT) yang masih dibina oleh kementerian terkait dan nagari di Provinsi Sumatera Barat/Villages in this table are included in Transmigration Settlement Unit which is still fostered by the relevant ministries and the nagari in the Province of Sumatera Barat

<sup>2</sup> Kejadian dalam setahun sebelum tahun pencacahan/Occured during the last one year before the enumeration years

Sumber/Source: Badan Pusat Statistik, Pendataan Potensi Desa (Podes)/BPS-Statistics Indonesia, Village Potential Data Collecting

**Tabel**  
**Table 4.3.4****Banyaknya Tahanan Kejaksaan per Bulan di Kabupaten Bangli, 2019-2023**  
**Number of State Prosecutor's Prisoners per Month in Bangli Regency, 2019-2023**

Bulan Month	2019	2020	2021	2022	2023
(1)	(2)	(3)	(4)	(5)	(6)
Januari/January	5	5	3	7	7
Februari/February	2	5	3	13	2
Maret/March	6	7	9	2	7
April/April	4	7	8	9	5
Mei/May	3	8	7	3	3
Juni/June	2	7	2	8	2
Juli/July	5	2	7	5	8
Agustus/August	8	4	3	19	1
September/September	3	3	9	1	6
Oktober/October	6	4	8	1	9
November/November	10	4	6	5	6
Desember/December	1	4	7	2	8

Sumber/Source: Kejaksaan Negeri Bangli/ Bangli Regency State Prosecutor Office

**Tabel**  
**Table** 4.3.5

**Banyaknya Tahanan Kejaksaan Menurut Status per Bulan di Kabupaten Bangli, 2023**  
**Number of State Prosecutor's Prisoners by Status per Month in Bangli Regency, 2023**

Bulan Month	Banyaknya Tahanan Number of Prisoners	Dibebaskan dari Tahanan Sementara Dismissed	Dilimpahkan ke Pengadilan Negeri Delivered to State Court	Dikirim ke Kejaksaan Lain Delivered to Other Presecutor	Divonis/ Diputus Bebas/ Sumir Convicted/ Dismissed/ Summary
(1)	(2)	(3)	(4)	(5)	(6)
Januari/January	7	–	7	–	1
Februari/February	2	–	3	–	–
Maret/March	7	–	8	–	–
April/April	5	–	5	–	–
Mei/May	3	–	3	–	–
Juni/June	2	–	2	–	–
Juli/July	8	–	8	–	–
Agustus/August	1	–	1	–	–
September/September	6	–	6	–	–
Oktober/October	9	–	9	–	–
November/November	6	–	6	–	–
Desember/December	8	–	8	–	–

Sumber/Source: Kejaksaan Negeri Bangli/ Bangli Regency State Prosecutor Office

**Tabel**  
**Table** 4.3.6

**Banyaknya Perkara yang Diterima dan Diselesaikan Menurut Bulan di Kabupaten Bangli, 2023**  
**Number of Accepted and Finished Settled Cases per Month in Bangli Regency, 2023**

Bulan Month	Perkara Pidana Crime Cases		Perkara Perdata Civil Cases		Jumlah Total	
	Diterima Received	Diselesai- kan Finished	Diterima Received	Diselesai- kan Finished	Diterima Received	Diselesai- kan Finished
(1)	(2)	(3)	(4)	(5)	(6)	(7)
Januari/January	5	–	29	9	34	9
Februari/February	3	1	27	22	30	23
Maret/March	7	3	27	27	34	30
April/April	2	4	13	18	15	22
Mei/May	3	5	41	19	44	24
Juni/June	3	4	27	32	30	36
Juli/July	8	5	19	30	27	35
Agustus/August	2	2	15	17	17	19
September/September	5	8	23	23	28	31
Oktober/October	5	3	30	29	35	32
November/November	5	6	28	20	33	26
Desember/December	7	2	15	28	22	30
<b>Jumlah/Total</b>						
2023	55	43	294	274	349	317
2022	60	66	246	237	306	303
2021	65	64	210	194	275	258
2020	56	57	208	199	264	256
2019	62	61	283	267	345	328

Sumber/Source: Pengadilan Negeri Bangli/ Bangli Regency State Court Office

**Tabel**  
**Table** 4.3.7

**Banyaknya Terdakwa/ Tertuduh yang Diselesaikan  
Menurut Kelompok Umur & Jenis Kelamin Di Kabupaten  
Bangli, 2023**  
*Number of The Settled Accuseds by Age Group and Sex in  
Bangli Regency, 2023*

Kelompok Umur <i>Age Group</i>	Laki-Laki <i>Male</i>	Peempuan <i>Female</i>	Jumlah <i>Total</i>
(1)	(2)	(3)	(4)
< 16 Tahun	–	–	–
16 - 20 Tahun	2	–	2
≥ 20 Tahun	52	1	53
<b>Jumlah/Total</b>			
2023	54	1	55
2022	59	1	60
2021	63	2	65
2020	53	3	56
2019	61	1	62

Sumber/Source: Pengadilan Negeri Bangli/ *Bangli Regency State Court Office*

**Tabel**  
**Table 4.3.8****Banyaknya Terdakwa/Tertuduh yang Diselesaikan Menurut Sikap Terdakwa Terhadap Keputusan di Kabupaten Bangli, 2023**  
**Number of The Settled Accuseds by Their Response to Verdict in Bangli Regency, 2023**

<b>Sikap Terhadap Keputusan</b> <i>Response to Verdict</i>	<b>Banyaknya Terdakwa / Tertuduh</b> <i>Number of The Accuseds</i>
(1)	(2)
Menerima/ <i>Accepted</i>	39
Banding/ <i>Appealed</i>	16
Gras/ <i>Pardoned</i>	–
<b>Jumlah/Total</b>	
2023	55
2022	60
2021	65
2020	56
2019	62

Sumber/*Source*: Pengadilan Negeri Bangli/ *Bangli Regency State Court Office*

**Tabel**  
**Table** 4.3.9

**Jumlah Tindak Pidana dan Penyelesaian Tindak Pidana Menurut Kepolisian Sektor (Polsek) di Kabupaten Bangli, 2021-2023**  
**Number of Criminal Acts and the Settlement of Crime in Bangli Regency, 2021-2023**

Polsek <i>Police Sector</i>	2021		2022		2023	
	Tindak Pidana <i>Criminal Acts</i>	Penyelesaian Tindak Pidana <i>Crime Settlement</i>	Tindak Pidana <i>Criminal Acts</i>	Penyelesaian Tindak Pidana <i>Crime Settlement</i>	Tindak Pidana <i>Criminal Acts</i>	Penyelesaian Tindak Pidana <i>Crime Settlement</i>
(1)	(2)	(3)	(4)	(5)	(6)	(7)
Polsek Susut	6	6	8	8	10	10
Polsek Bangli	15	15	17	17	8	8
Polsek Tembuku	9	9	24	22	10	9
Polsek Kintamani	25	25	30	29	28	24
<b>Jumlah/Total</b>	<b>55</b>	<b>55</b>	<b>79</b>	<b>76</b>	<b>56</b>	<b>51</b>

Sumber/Source: Kepolisian Resort Bangli/ Bangli Police Precinct

#### 4.4 KEMISKINAN POVERTY

**Tabel** 4.4.1 **Garis Kemiskinan, Jumlah, dan Persentase Penduduk Miskin di Kabupaten Bangli, 2015–2023**  
*Poverty Line, Number, and Percentage of Poor People in Bangli Regency, 2015–2023*

Tahun Year	Garis Kemiskinan (rupiah/kapita/bulan) Poverty Line (rupiah/capita/month)	Jumlah Penduduk Miskin (ribu) Number of Poor People (thousand)	Persentase Penduduk Miskin Percentage of Poor People
(1)	(2)	(3)	(4)
2015	283.849	12,70	5,73
2016	305.200	11,66	5,22
2017	321.674	11,76	5,23
2018	327.668	11,05	4,89
2019	329.014	10,08	4,44
2020	346.458	9,56	4,19
2021	370.732	11,68	5,09
2022	401.650	12,17	5,28
2023	436.928	12,24	5,28

Sumber/Source: Badan Pusat Statistik, Survei Sosial Ekonomi Nasional Maret/BPS-Statistics Indonesia, March National Socioeconomic Survey



**Tabel**  
**Table** 4.4.2

**Indeks Kedalaman Kemiskinan dan Indeks Keparahan Kemiskinan di Kabupaten Bangli, 2015–2023**  
**Poverty Gap Index and Poverty Severity Index in Bangli Regency, 2015–2023**

Tahun Year	Indeks Kedalaman Kemiskinan Poverty Gap Index	Indeks Keparahan Kemiskinan Poverty Severity Index
(1)	(2)	(3)
2015	0,77	0,17
2016	0,63	0,12
2017	0,52	0,10
2018	0,49	0,10
2019	0,24	0,02
2020	0,30	0,04
2021	0,56	0,11
2022	0,72	0,15
2023	0,75	0,17

Sumber/Source: Badan Pusat Statistik, Survei Sosial Ekonomi Nasional Maret/BPS-Statistics Indonesia, March National Socioeconomic Survey



05

**PERTANIAN, KEHUTANAN, PETERNAKAN,  
DAN PERIKANAN  
AGRICULTURE, FORESTRY, LIVESTOCK,  
AND FISHERY**

**PRODUKSI JERUK SIAM KABUPATEN BANGLI, 2021 – 2023**



freepik.com

canva.com



**PENJELASAN TEKNIS**

Tegal/Kebun adalah lahan pertanian bukan sawah (lahan kering) yang ditanami tanaman semusim atau tahunan dan terpisah dengan halaman sekitar rumah serta penggunaannya tidak berpindah-pindah.

Ladang/Huma adalah lahan pertanian bukan sawah (lahan kering) yang biasanya ditanami tanaman semusim dan penggunaannya hanya semusim atau dua musim, kemudian akan ditinggalkan bila sudah tidak subur lagi (berpindah-pindah). Kemungkinan lahan ini beberapa tahun kemudian akan dikerjakan kembali jika sudah subur.

Lahan yang sementara tidak diusahakan adalah lahan yang biasanya diusahakan tetapi untuk sementara (lebih dari 1 (satu) tahun tetapi kurang dari atau sama dengan 2 (dua) tahun) tidak diusahakan, termasuk lahan sawah yang tidak diusahakan selama lebih dari 2 (dua) tahun.

Data pokok tanaman pangan yang dikumpulkan adalah luas panen dan produktivitas (hasil per hektar). Produksi tanaman pangan merupakan hasil perkalian antara luas panen dengan produktivitas. Pengumpulan data luas panen dilakukan setiap bulan dengan pendekatan area kecamatan di seluruh wilayah Indonesia. Pengumpulan data produktivitas dilakukan melalui pengukuran langsung pada plot ubinan berukuran 2½ m x 2½ m. Pengumpulan data produktivitas dilakukan setiap

**TECHNICAL NOTES**

*Dry field is an dryland (unirrigated land) which is planted with seasonal or annual crops and separately from the yard around the house without shifting*

*Unirrigated agricultural field / Shifting cultivation land is dryland (unirrigated land) that usually is cultivated for seasonal crops and utilized only for one or two seasons, then it will be left when it is not fertile (shifting). Maybe, this land will be used again in a few years if it has been fertile.*

*Temporarily unused land is land that is regularly used but temporarily (more than a year but less or equal than two years) is unused, it includes wetland that is not cultivated more than two years.*

*The main food crops data collected consists of harvested area and productivity (yield per hectare). Food crops production is generated by harvested area multiplied by productivity. The harvested area data is collected every month using sub district area approach in all subdistrict in Indonesia.*

*The productivity data collection is conducted by a direct measurement in 2½ m x 2½ m crop cutting plot. The productivity measurement is conducted in every subround (four monthly) at the time when farmers are harvesting their crops.*

*Production of paddy and secondary crops data are presented in the form of: dry unhusked rice (paddy), dry loose maize (maize), dry shells crops (soybeans and peanuts), and fresh*

subround (empat bulanan) pada waktu panen petani.

Data produksi padi dan palawija yang disajikan adalah dalam kualitas: gabah kering giling (padi), pipilan kering (jagung), biji kering (kedelai dan kacang tanah), dan umbi basah (ubi kayu dan ubi jalar).

Tanaman sayuran dan buah-buahan semusim adalah tanaman sumber vitamin, garam mineral dan lain-lain yang dikonsumsi dari bagian tanaman yang berupa daun, bunga, buah, dan umbinya, yang berumur kurang dari satu tahun.

Tanaman buah-buahan semusim adalah tanaman sumber vitamin, garam mineral, dan lain-lain yang dikonsumsi dari bagian tanaman yang berupa buah, berumur kurang dari satu tahun, tidak berbentuk pohon/rumpun tetapi menjalar dan berbatang lunak.

Tanaman buah-buahan dan sayuran tahunan adalah tanaman sumber vitamin, garam mineral, dan lain-lain yang dikonsumsi dari bagian tanaman yang berupa buah dan merupakan tanaman tahunan.

Tanaman sayuran tahunan adalah tanaman sumber vitamin, garam mineral, dan lain-lain yang dikonsumsi dari bagian tanaman yang berupa daun dan atau buah yang berumur lebih dari satu tahun.

Tanaman biofarmaka adalah tanaman yang bermanfaat untuk obat-obatan, kosmetik, dan kesehatan yang dikonsumsi atau digunakan dari bagianbagian tanaman seperti daun.

*roots (cassava and sweet potatoes).*

*Seasonal vegetable and fruit plants are plants which are the sources of vitamin, mineral salt, etc, consumed from the part of the plant in the form of leaf, flower, fruit, and root with the age of less than one year.*

*Seasonal fruit plants are plants which are the sources of vitamin, mineral salt, etc, consumed from the part of the plant in the form of fruits. These plants are creeps with the age of less than one year.*

*Annual fruit and vegetable plants are plants which are the sources of vitamin, contained mineral salt, etc, consumed from the part of plant in the form of fruit and more than one year of age.*

*Annual vegetable plants are plants which are the sources of vitamin, contained mineral salt, etc, consumed from the part of the plant in the form of vegetable and more than one year of age.*

*Medicinal plants are plants which are useful for medicine. It is consumed from part of the plant such as leaf, flower, fruit, tuber, and root.*

*Ornamental plants are plants which have a beauty value, either in shape, colour of leaf or crown of flower, and they are often used as a yard decorator.*

*Harvested area of horticulture is area which vegetable, fruit, medicinal and ornamental plant of crop harvested during the period of report.*

*Harvested area of vegetables is area of entirely plant harvested/demolished and plant harvested several times*

**ULASAN**

Dilihat dari keadaan geografisnya, Kabupaten Bangli merupakan daerah pertanian. Masing-masing sub sektor pertanian terus dikembangkan dengan tujuan untuk meningkatkan hasil dan mutu serta memperluas penganeekaragaman hasil pertanian guna memenuhi kebutuhan pangan dan industri yang mengolah hasil pertanian, memperluas lapangan kerja dan kesempatan berusaha yang pada akhirnya akan dapat mendukung pembangunan daerah.

**Hortikultura**

Salah satu produk pertanian unggulan Kabupaten Bangli adalah tanaman hortikultura. Tanaman sayuran dan buah semusim merupakan salah satu komoditas unggulan tanaman hortikultura di Kabupaten Bangli. Beberapa komoditas unggulan antara lain tanaman bawang merah, cabe rawit, cabe besar, kubis, tomat, dan labu siam dengan produksi masing-masing komoditas sebesar 334.308 kuintal, 16.648 kuintal, 21.757 kuintal, 204.577 kuintal, 21.207 kuintal dan 115.691 kuintal. Sentra komoditas tanaman sayuran dan buah semusim terdapat di Kecamatan Kintamani.

Sentra komoditas tanaman sayuran dan buah semusim terdapat di Kecamatan Kintamani. Tanaman buah buahan tahunan juga merupakan salah satu komoditas unggulan di sektor pertanian, jeruk kintamani salah satu contohnya, produksi jeruk pada tahun 2023 sebesar 730.627 kuintal.

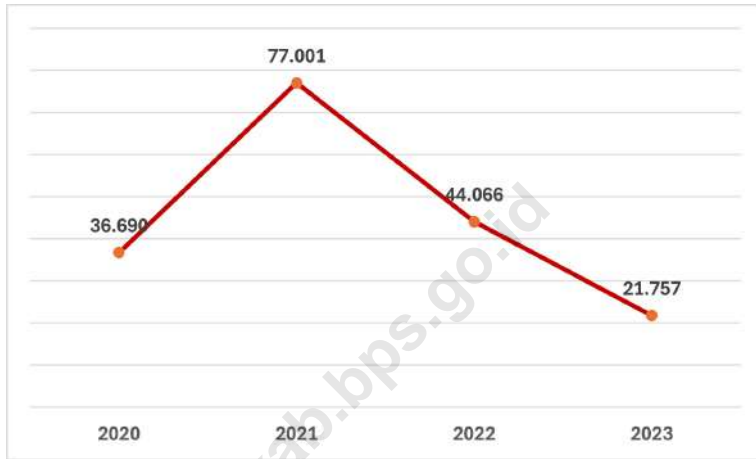
**DESCRIPTION**

*from the geographical situation, Bangli Regency was agriculture area. Each agriculture sector should be developed with the aim of increasing results and the quality as well as widening diversification produced by agriculture in order to satisfies the requirement for food and the industry that processed results of agriculture, widened employment opportunities and the opportunity tried that finally can support the Bangli development.*

**Horticulture**

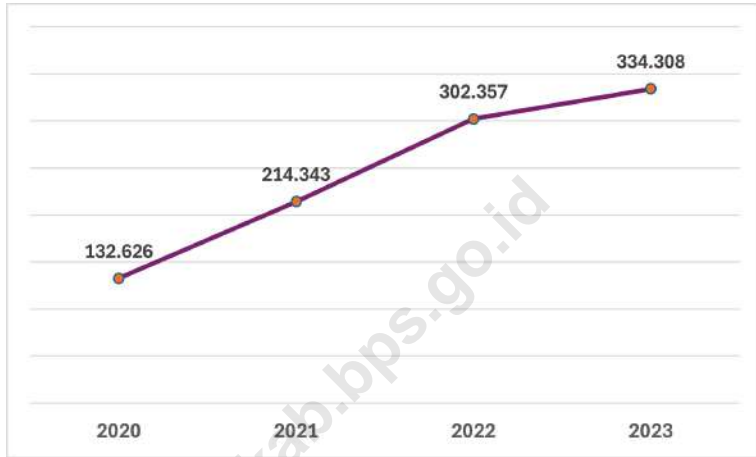
*One of the flagship agricultural products of Bangli Regency is horticultural crops. Vegetable and fruit crops are one of the leading commodities of horticultural crops in Bangli Regency. Some of the leading commodities include shallots, cayenne pepper, big chili, cabbage, tomatoes, and chayote with the production of each commodity amounting to 334,308 quarts, 16,648 quarts, 21,757 quarts, 204,577 quarts, 21,207 quarts and 115.691 quarts. The commodity center of vegetable and fruit crops in the season is located in Kintamani Subdistrict.*

*The commodity center of vegetable and fruit crops in the season is located in Kintamani Subistrict. Annual fruit crops are also one of the leading commodities in the agricultural sector, kintamani oranges one example, citrus production in 2023 amounted to 730.627 quarts.*



**Gambar 5.1** Produksi Cabai Rawit (kuintal) , 2020 - 2023  
**Figures 5.1** Production of Chili/Cayenne Pepper (quintal), 2020 - 2023





**Gambar 5.2** Produksi Bawang Merah (kuintal) , 2020 - 2023  
**Figures 5.2** Production of shallots (quintal), 2020 - 2023

## 5.1 HORTIKULTURA HORTICULTURE

**Tabel** 5.1.1 **Luas Panen Tanaman Sayuran Menurut Kecamatan dan Jenis Tanaman di Kabupaten Bangli (ha), 2022 dan 2023\***  
*Table 5.1.1 Harvested Area of Vegetables by District and Kind of Plant in Bangli Regency (ha), 2022 and 2023\**

Kecamatan District	Bawang Merah Shallot		Cabai Besar/TW/Teropong Chili/Big Chili	
	2022	2023*	2022	2023*
(1)	(2)	(3)	(4)	(5)
Susut	–	–	4	5
Bangli	–	–	5	4
Tembuku	–	–	2	–
Kintamani	1.137	1.025	318	157
<b>Kabupaten Bangli</b>	<b>1.137</b>	<b>1.025</b>	<b>329</b>	<b>166</b>

Lanjutan Tabel/*Continued Table 5.1.1*

Kecamatan <i>District</i>	Cabai Keriting <i>Curly Chili</i>		Cabai Rawit <i>Chili/Cayenne Pepper</i>	
	2022	2023*	2022	2023*
(1)	(6)	(7)	(8)	(9)
Susut	–	–	14	8
Bangli	–	–	14	35
Tembuku	–	–	1	–
Kintamani	–	–	437	199
<b>Kabupaten Bangli</b>	–	–	<b>466</b>	<b>242</b>

Lanjutan Tabel/*Continued Table* 5.1.1

Kecamatan <i>District</i>	Buncis <i>String Bean</i>		Kubis <i>Cabbage</i>		Tomat <i>Tomato</i>	
	2022	2023*	2022	2023*	2022	2023*
(1)	(10)	(11)	(12)	(13)	(14)	(15)
Susut	1	–	–	–	–	–
Bangli	–	44	9	39	1	1
Tembuku	–	–	–	–	–	4
Kintamani	509	233	676	569	190	138
<b>Kabupaten Bangli</b>	<b>510</b>	<b>277</b>	<b>685</b>	<b>608</b>	<b>191</b>	<b>143</b>

Lanjutan Tabel/*Continued Table* 5.1.1

Kecamatan <i>District</i>	Ketimun <i>Cucumber</i>		Labu Siam <i>Chayote</i>		Terung <i>Eggplant</i>	
	2022	2023*	2022	2023*	2022	2023*
(1)	(16)	(17)	(18)	(19)	(20)	(21)
Susut	–	–	–	–	–	–
Bangli	3	9	–	–	2	1
Tembuku	–	–	3	3	–	4
Kintamani	21	33	147	125	35	55
<b>Kabupaten Bangli</b>	<b>24</b>	<b>42</b>	<b>150</b>	<b>128</b>	<b>37</b>	<b>60</b>

Lanjutan Tabel/*Continued Table 5.1.1*

Kecamatan <i>District</i>	Kacang Panjang <i>Long Beans</i>		Petsai/Sawi <i>Chinese Cabbage/mustard green</i>	
	2022	2023*	2022	2023*
(1)	(2)	(3)	(4)	(5)
Susut	–	–	–	–
Bangli	–	4	1	4
Tembuku	–	1	84	9
Kintamani	–	–	121	149
<b>Kabupaten Bangli</b>	<b>–</b>	<b>5</b>	<b>206</b>	<b>162</b>

Sumber/*Source*: Badan Pusat Statistik, Statistik Pertanian Hortikultura SPH-SBS/*BPS-Statistics Indonesia, Agricultural Statistic for Horticulture SPH-SBS*

**Tabel 5.1.2** **Produksi Tanaman Sayuran Menurut Kecamatan dan Jenis Tanaman di Kabupaten Bangli (kuintal), 2022 dan 2023\***  
**Production of Vegetables by District and Kind of Plant in Bangli Regency (quintal), 2022 and 2023\***

Kecamatan <i>District</i>	Bawang Merah <i>Shallot</i>		Cabai Besar/TW/Teropong <i>Chili/Big Chili</i>	
	2022	2023*	2022	2023*
(1)	(2)	(3)	(4)	(5)
Susut	–	–	169	200
Bangli	–	–	303	1.325
Tembuku	–	–	151	–
Kintamani	302.357	334.308	29.174	15.123
<b>Kabupaten Bangli</b>	<b>302.357</b>	<b>334.308</b>	<b>29.797</b>	<b>16.648</b>

Lanjutan Tabel/*Continued Table 5.1.2*

Kecamatan <i>District</i>	Cabai Keriting <i>Curly Chili</i>		Cabai Rawit <i>Chili/Cayenne Pepper</i>	
	2022	2023*	2022	2023*
(1)	(6)	(7)	(8)	(9)
Susut	–	–	637	237
Bangli	–	–	386	2.672
Tembuku	–	–	73	–
Kintamani	–	–	42.970	18.847
<b>Kabupaten Bangli</b>	–	–	<b>44.066</b>	<b>21.757</b>



Lanjutan Tabel/Continued Table 5.1.2

Kecamatan District	Buncis String Bean		Kubis Cabbage		Tomat Tomato	
	2022	2023*	2022	2023*	2022	2023*
(1)	(10)	(11)	(12)	(13)	(14)	(15)
Susut	48	–	–	–	–	–
Bangli	–	3.365	1.369	6.694	37	75
Tembuku	–	–	–	–	–	192
Kintamani	35.007	10.032	234.514	197.883	20.170	20.939
<b>Kabupaten Bangli</b>	<b>35.055</b>	<b>13.397</b>	<b>235.883</b>	<b>204.577</b>	<b>20.207</b>	<b>21.207</b>

Lanjutan Tabel/*Continued Table* 5.1.2

Kecamatan <i>District</i>	Ketimun <i>Cucumber</i>		Labu Siam <i>Chayote</i>		Terung <i>Eggplant</i>	
	2022	2023*	2022	2023*	2022	2023*
(1)	(16)	(17)	(18)	(19)	(20)	(21)
Susut	–	–	–	–	–	–
Bangli	78	1.683	–	–	169	211
Tembuku	–	–	2.531	228	–	281
Kintamani	3.073	5.650	103.590	115.463	4.750	6.160
<b>Kabupaten Bangli</b>	<b>3.151</b>	<b>7.333</b>	<b>106.121</b>	<b>115.691</b>	<b>4.919</b>	<b>6.651</b>

Lanjutan Tabel/Continued Table 5.1.2

Kecamatan District	Kacang Panjang Long Beans		Petsai/Sawi Chinese Cabbage/mustard green	
	2022	2023*	2022	2023*
(1)	(2)	(3)	(4)	(5)
Susut	–	–	–	–
Bangli	–	428	156	574
Tembuku	–	118	7.091	691
Kintamani	–	–	21.706	22.715
<b>Kabupaten Bangli</b>	<b>–</b>	<b>546</b>	<b>28.953</b>	<b>23.980</b>

Sumber/Source: Badan Pusat Statistik, Statistik Pertanian Hortikultura SPH-SBS/BPS-Statistics Indonesia, Agricultural Statistic for Horticulture SPH-SBS

**Tabel**  
**Table** 5.1.3

**Luas Panen Tanaman Sayuran dan Buah-buahan Semusim Menurut Jenis Tanaman di Kabupaten Bangli (ha), 2020–2023\***  
**Harvested Area of Seasonal Vegetables and Fruits by Kind of Plant in Bangli Regency (ha), 2020–2023\***

Jenis Tanaman/Kind of Plants	2020	2021	2022	2023*
(1)	(2)	(3)	(4)	(5)
<b>Sayuran/Vegetables:</b>				
Bawang Daun/ <i>Scallion</i>	–	–	–	–
Bawang Merah/ <i>Shallots</i>	882	1.205	1.137	1.025
Bawang Putih/ <i>Garlic</i>	100	24	–	–
Bayam/ <i>Spinach</i>	–	2	–	–
Buncis/ <i>String Bean</i>	327	492	510	277
Cabai Besar/ <i>TW/Teropong/Chili/Big Chili</i>	...	425	329	166
Cabai Keriting/ <i>Curly Chili</i>	...	–	–	–
Cabai Rawit/ <i>Chili/Cayenne Pepper</i>	309	718	466	242
Jamur Tiram/ <i>Mushrooms</i>	...	...	–	–
Jamur Merang/ <i>Mushrooms</i>	...	–	–	–
Jamur Lainnya/ <i>Mushrooms</i>	...	–	–	–
Kacang Merah/ <i>Red Beans</i>	–	–	–	–
Kacang Panjang/ <i>Long Beans</i>	25	4	–	5
Kangkung/ <i>Water Spinach</i>	–	–	–	–
Kembang Kol/ <i>Cauliflower</i>	10	–	–	–
Ketimun/ <i>Cucumber</i>	21	23	24	42

Lanjutan Tabel/*Continued Table 5.1.3*

Jenis Tanaman/ <i>Kind of Plants</i>	2020	2021	2022	2023*
(1)	(2)	(3)	(4)	(5)
Kubis/ <i>Cabbage</i>	678	926	685	608
Labu Siam/ <i>Chayote</i>	115	148	150	128
Petsai/ <i>Chinese Cabbage/Mustard Green</i>	229	139	206	162
Terung/ <i>Eggplant</i>	93	53	37	60
Tomat/ <i>Tomato</i>	305	293	191	143
Wortel/ <i>Carrot</i>	–	–	–	–
<b>Buah–buahan/<i>Fruits</i>:</b>				
Melon/ <i>Melon</i>	–	–	–	–
Semangka/ <i>Watermelon</i>	–	–	–	–

Sumber/*Source*: Badan Pusat Statistik, Statistik Pertanian Hortikultura SPH-SBS/*BPS-Statistics Indonesia, Agricultural Statistic for Horticulture SPH-SBS*

**Tabel**  
**Table** 5.1.4

**Produksi Tanaman Sayuran dan Buah-buahan Semusim Menurut Jenis Tanaman di Kabupaten Bangli (kuintal), 2020–2023\***

*Production of Seasonal Vegetables and Fruits by Kind of Plant in Bangli Regency (quintal), 2020–2023\**

Jenis Tanaman/Kind of Plants	2020	2021	2022	2023*
(1)	(2)	(3)	(4)	(5)
<b>Sayuran/Vegetables:</b>				
Bawang Daun/ <i>Scallion</i>	–	–	–	–
Bawang Merah/ <i>Shallots</i>	132.626	214.343	302.357	334.308
Bawang Putih/ <i>Garlic</i>	9.169	1.834	–	–
Bayam/ <i>Spinach</i>	–	33	–	–
Buncis/ <i>String Bean</i>	21.626	28.691	35.055	13.397
Cabai Besar/TW/Teropong/ <i>Chili/Big Chili</i>	...	52.672	29.797	16.648
Cabai Keriting/ <i>Curly Chili</i>	...	–	16.648	–
Cabai Rawit/ <i>Chili/Cayenne Pepper</i>	36.690	77.001	44.066	21.757
Jamur Tiram/ <i>Mushrooms</i>	...	–	–	–
Jamur Merang/ <i>Mushrooms</i>	...	–	–	–
Jamur Lainnya/ <i>Mushrooms</i>	...	–	–	–
Kacang Merah/ <i>Red Beans</i>	–	–	–	–
Kacang Panjang/ <i>Long Beans</i>	1.392	204	–	546
Kangkung/ <i>Water Spinach</i>	–	–	–	–
Kembang Kol/ <i>Cauliflower</i>	878	–	–	–
Ketimun/ <i>Cucumber</i>	2.423	5.011	3.151	7.333

Lanjutan Tabel/*Continued Table 5.1.4*

<b>Jenis Tanaman/Kind of Plants</b>	<b>2020</b>	<b>2021</b>	<b>2022</b>	<b>2023*</b>
(1)	(2)	(3)	(4)	(5)
Kubis/ <i>Cabbage</i>	202.232	288.089	235.883	204.577
Labu Siam/ <i>Chayote</i>	119.999	144.245	106.121	115.691
Petsai/ <i>Chinese Cabbage/Mustard Green</i>	23.805	26.625	28.953	23.980
Terung/ <i>Eggplant</i>	18.804	7.622	4.919	6.651
Tomat/ <i>Tomato</i>	78.455	71.987	20.207	21.207
Wortel/ <i>Carrot</i>	–	–	–	–
<b>Buah–buahan/Fruits:</b>				
Melon/ <i>Melon</i>	–	–	–	–
Semangka/ <i>Watermelon</i>	–	–	–	–

Sumber/*Source:* Badan Pusat Statistik, Statistik Pertanian Hortikultura SPH-SBS/BPS-Statistics Indonesia, *Agricultural Statistic for Horticulture SPH-SBS*

**Tabel**  
**Table** 5.1.5**Luas Panen Tanaman Biofarmaka Menurut Kecamatan dan Jenis Tanaman di Kabupaten Bangli (m<sup>2</sup>), 2022 dan 2023\***  
**Harvested Area of Medicinal Plants by District and Kind of Plant in Bangli Regency (m<sup>2</sup>), 2022 and 2023\***

Kecamatan Subdistrict	Jahe Ginger		Laos/Lengkuas Galanga		Kencur East Indian Galangal	
	2022	2023*	2022	2023*	2022	2023*
(1)	(2)	(3)	(4)	(5)	(6)	(7)
Susut	178.000	147.000	–	–	108.000	105.000
Bangli	14.500	–	–	–	9.000	–
Tembuku	1.000	–	–	–	8.400	6.000
Kitamani	7.200	4.000	–	–	–	–
<b>Kabupaten Bangli</b>	<b>200.700</b>	<b>151.000</b>	<b>–</b>	<b>–</b>	<b>125.400</b>	<b>111.000</b>



Lanjutan Tabel/*Continued Table* 5.1.5

Kecamatan <i>Subdistrict</i>	Kunyit <i>Turmeric</i>		Lidah Buaya <i>Aloevera</i>		Temulawak <i>Java Turmeric</i>	
	2022	2023*	2022	2023*	2022	2023*
(1)	(8)	(9)	(10)	(11)	(12)	(13)
Susut	15.000	14.000	–	–	–	–
Bangli	–	–	–	–	–	–
Tembuku	–	–	–	–	–	–
Kitamani	–	–	–	–	–	–
<b>Kabupaten Bangli</b>	<b>15.000</b>	<b>14.000</b>	–	–	–	–

Sumber/*Source*: Badan Pusat Statistik, Statistik Pertanian Hortikultura SPH-TBF/*BPS-Statistics Indonesia, Agricultural Statistic for Horticulture SPH-TBF*

**Tabel**  
**Table** 5.1.6

**Produksi Tanaman Biofarmaka Menurut Kecamatan dan Jenis Tanaman di Kabupaten Bangli (kg), 2022 dan 2023\***  
*Production of Medicinal Plants by District and Kind of Plant in Bangli Regency (kg), 2022 and 2023\**

Kecamatan Subdistrict	Jahe Ginger		Laos/Lengkuas Galanga		Kencur East Indian Galangal	
	2022	2023*	2022	2023*	2022	2023*
(1)	(2)	(3)	(4)	(5)	(6)	(7)
Susut	815.800	39.046	–	–	78.300	144.795
Bangli	6.738	–	–	–	5.001	–
Tembuku	460	–	–	–	5.510	6.075
Kitamani	23.685	13.277	–	–	–	–
<b>Kabupaten Bangli</b>	<b>846.683</b>	<b>52.323</b>	<b>–</b>	<b>–</b>	<b>88.811</b>	<b>150.870</b>

Lanjutan Tabel/*Continued Table 5.1.6*

Kecamatan Subdistrict	Kunyit Turmeric		Lidah Buaya Aloevera		Temulawak Java Turmeric	
	2022	2023*	2022	2023*	2022	2023*
(1)	(8)	(9)	(10)	(11)	(12)	(13)
Susut	108.240	19.320	–	–	–	–
Bangli	–	–	–	–	–	–
Tembuku	–	–	–	–	–	–
Kitamani	–	–	–	–	–	–
<b>Kabupaten Bangli</b>	<b>108.240</b>	<b>19.320</b>	<b>–</b>	<b>–</b>	<b>–</b>	<b>–</b>

Sumber/*Source*: Badan Pusat Statistik, Statistik Pertanian Hortikultura SPH-TBF/BPS-Statistics Indonesia, *Agricultural Statistic for Horticulture SPH-TBF*

**Tabel** 5.1.7 **Luas Panen Tanaman Biofarmaka Menurut Jenis Tanaman di Kabupaten Bangli (m<sup>2</sup>), 2020–2023\***  
**Harvested Area of Medicinal Plants by Kind of Plant in Bangli Regency (m<sup>2</sup>), 2020–2023\***

Jenis Tanaman Kind of Plants	2020	2021	2022	2023*
(1)	(2)	(3)	(4)	(5)
Jahe/Ginger	162.245	189.084	200.700	151.000
Jeruk Nipis <sup>1</sup> /Lime <sup>1</sup>	...	–	–	–
Kapulaga/Java Cardamon	–	–	–	–
Kencur/East Indian Galangal	185.000	161.080	125.400	111.000
Kunyit/Turmeric	58.000	1	15.000	14.000
Laos/Lengkuas/Galanga	–	–	–	–
Lempuyang/Zingiber Aromaticum	–	–	–	–
Lidah Buaya/Aloevera	–	–	–	–
Mahkota Dewa <sup>1</sup> /Phaleria Macrocarpa <sup>1</sup>	–	–	–	–
Mengkudu <sup>1</sup> /Indian Mulberry <sup>1</sup>	–	–	–	–
Temuireng/Black Turmeric	–	–	–	–
Temukunci/Chinese Keys	–	–	–	–
Temulawak/Java Turmeric	–	–	–	–
Sambiloto/King of Bitter	–	–	–	–
Serai/ Lemongrass	–	–	–	–

Catatan/Note: <sup>1</sup> Satuan luas panen dalam pohon/The unit of harvested area are tree

Sumber/Source: Badan Pusat Statistik, Statistik Pertanian Hortikultura SPH-TBF/BPS-Statistics Indonesia, Agricultural Statistic for Horticulture SPH-TBF

**Tabel** 5.1.8 **Produksi Tanaman Biofarmaka Menurut Jenis Tanaman di Kabupaten Bangli (kg), 2020–2023\***  
**Table** 5.1.8 **Production of Medicinal Plants by Kind of Plant in Bangli Regency (kg), 2020–2023\***

Jenis Tanaman Kind of Plants	2020	2021	2022	2023*
(1)	(2)	(3)	(4)	(5)
Jahe/Ginger	679.839	858.678	846.683	52.323
Jeruk Nipis/Lime	...	–		
Kapulaga/Java Cardamon	–	–		
Kencur/East Indian Galangal	118.860	115.932	88.811	150.870
Kunyit/Turmeric	80.004	2	108.240	19.320
Laos/Lengkuas/Galanga	–	–	–	–
Lempuyang/Zingiber Aromaticum	–	–	–	–
Lidah Buaya/Aloevera	–	–	–	–
Mahkota Dewa/Phaleria Macrocarpa	–	–	–	–
Mengkudu/Indian Mulberry	–	–	–	–
Temuireng/Black Turmeric	–	–	–	–
Temukunci/Chinese Keys	–	–	–	–
Temulawak/Java Turmeric	–	–	–	–
Sambiloto/King of Bitter	–	–	–	–
Serai/ Lemongrass	...	–	–	–

Catatan/Note: <sup>1</sup> Satuan luas panen dalam pohon/The unit of harvested area are tree

Sumber/Source: Badan Pusat Statistik, Statistik Pertanian Hortikultura SPH-TBF/BPS-Statistics Indonesia, Agricultural Statistic for Horticulture SPH-TBF

**Tabel**  
**Table** 5.1.9**Luas Panen Tanaman Hias Menurut Kecamatan dan Jenis Tanaman di Kabupaten Bangli (m<sup>2</sup>), 2022 dan 2023\***  
**Harvested Area of Ornamental Plants by District and Kind of Plant in Bangli Regency (m<sup>2</sup>), 2022 and 2023\***

Kecamatan Subdistrict	Angrek Pot/ <i>Orchid</i>		Anggrek Potong/ <i>Orchid</i>	
	2022	2023*	2022	2023*
(1)	(2)	(3)	(4)	(5)
Susut	–	–	–	–
Bangli	–	–	–	–
Tembuku	–	–	–	–
Kitamani	–	–	–	–
<b>Kabupaten Bangli</b>	–	–	–	–

Lanjutan Tabel/*Continued Table* 5.1.9

Kecamatan Subdistrict	Krisan/ <i>Chrysantemum</i>		Mawar/ <i>Rose</i>	
	2022	2023*	2022	2023*
(1)	(2)	(3)	(4)	(5)
Susut	–	–	–	–
Bangli	–	–	–	–
Tembuku	–	–	–	–
Kitamani	–	–	–	–
<b>Kabupaten Bangli</b>	–	–	–	–

Lanjutan Tabel/*Continued Table 5.1.9*

Kecamatan Subdistrict	Sedap Malam/ <i>Tuberose</i>		Melati/ <i>Jasmine</i>		Pedang-Pedangan/ <i>Sansevieria</i>	
	2022	2023*	2022	2023*	2022	2023*
(1)	(10)	(11)	(12)	(13)	(14)	(15)
Susut	–	–	–	–	–	–
Bangli	–	–	–	–	–	–
Tembuku	–	–	–	–	–	–
Kitamani	–	–	–	–	–	–
<b>Kabupaten Bangli</b>	–	–	–	–	–	–

Sumber/*Source*: Badan Pusat Statistik, Statistik Pertanian Hortikultura SPH-TH/*BPS-Statistics Indonesia, Agricultural Statistik for Horticulture SPH-TH*



**Tabel**  
**Table** 5.1.10

**Produksi Tanaman Hias Menurut Kecamatan dan Jenis Tanaman di Kabupaten Bangli (tangkai), 2022 dan 2023\***  
**Production of Ornamental Plants by District and Kind of Plant in Bangli Regency (stalks), 2022 and 2023\***

Kecamatan Subdistrict	Angrek Pot/ <i>Orchid</i>		Angrek Potong/ <i>Orchid</i>	
	2022	2023*	2022	2023*
(1)	(2)	(3)	(4)	(5)
Susut	–	–	–	–
Bangli	–	–	–	–
Tembuku	–	–	–	–
Kitamani	–	–	–	–
<b>Kabupaten Bangli</b>	–	–	–	–

Lanjutan Tabel/*Continued Table* 5.1.10

Kecamatan Subdistrict	Krisan/Chrysantemum		Mawar/Rose	
	2022	2023*	2022	2023*
(1)	(6)	(7)	(8)	(9)
Susut	–	–	–	–
Bangli	–	–	–	–
Tembuku	–	–	–	–
Kitamani	–	–	–	–
<b>Kabupaten Bangli</b>	–	–	–	–

Lanjutan Tabel/*Continued Table* 5.1.10

Kecamatan Subdistrict	Sedap Malam/ <i>Tuberose</i>		Melati/ <i>Jasmine</i>		Pedang-Pedangan/ <i>Sansevieria</i>	
	2022	2023*	2022	2023*	2022	2023*
(1)	(10)	(11)	(12)	(13)	(14)	(15)
Susut	-	-	-	-	-	-
Bangli	-	-	-	-	-	-
Tembuku	-	-	-	-	-	-
Kitamani	-	-	-	-	-	-
<b>Kabupaten Bangli</b>	-	-	-	-	-	-

Sumber/*Source*: Badan Pusat Statistik, Statistik Pertanian Hortikultura SPH-TH/BPS-Statistics Indonesia, *Agricultural Statistik for Horticulture SPH-TH*

**Tabel**  
**Table** 5.1.11

**Luas Panen Tanaman Hias Menurut Jenis Tanaman di  
Kabupaten Bangli (m<sup>2</sup>), 2020–2023\***  
**Harvested Area of Ornamental Plants by Kind of Plant in  
Bangli Regency (m<sup>2</sup>), 2020–2023\***

Jenis Tanaman <i>Kind of Plants</i>	2020	2021	2022	2023*
(1)	(2)	(3)	(4)	(5)
Aglaonema	–	–	–	–
Anggrek Pot/ <i>Potted Orchid</i>	...	–	–	–
Anggrek Potong/ <i>Cut Orchid</i>	...	–	–	–
Anthurium Bunga/ <i>Flamingo Lily Flower</i>	–	–	–	–
Bromelia	...	–	–	–
Bugenvil/ <i>Bougainvillea</i>	...	–	–	–
Cordyline	–	–	–	–
Dracaena/ <i>Dracaena</i>	–	–	–	–
Gerbera ( <i>Herbras</i> )	–	–	–	–
Heliconia (Pisang-Pisangan)	–	–	–	–
Ixora ( <i>Soka</i> )	–	–	–	–
Krisan/ <i>Chrysantemum</i>	–	–	–	–
Mawar/ <i>Rose</i>	–	–	–	–
Melati/ <i>Jasmine</i>	–	–	–	–
Pakis/ <i>Leather Leaf Fern</i>	–	–	–	–
Palem <sup>1</sup> / <i>Palm</i> <sup>1</sup>	–	–	–	–
Phylodendron/ <i>Phylodendron</i>	–	–	–	–
Puring/ <i>Croton</i>	...	–	–	–
Sansevieria ( <i>Pedang-Pedangan</i> )	–	–	–	–
Sedap Malam/ <i>Tuberose</i>	–	–	–	–

Sumber/*Source*: Badan Pusat Statistik, Statistik Pertanian Hortikultura SPH-TH/BPS-Statistics Indonesia, *Agricultural Statistik for Horticulture SPH-TH*

**Tabel**  
**Table** 5.1.12

**Produksi Tanaman Hias Menurut Jenis Tanaman di  
Kabupaten Bangli (tangkai), 2020–2023\***  
*Production of Ornamental Plants by Kind of Plant n Bangli  
Regency (stalks), 2020–2023\**

Jenis Tanaman <i>Kind of Plants</i>	2020	2021	2022	2023*
(1)	(2)	(3)	(4)	(5)
Aglaonema	–	–	–	–
Anggrek Pot/ <i>Potted Orchid</i>	...	–	–	–
Anggrek Potong/ <i>Cut Orchid</i>	...	–	–	–
Anthurium Bunga/ <i>Flamingo Lily Flower</i>	–	–	–	–
Bromelia	...	–	–	–
Bugenvil/ <i>Bougainvillea</i>	...	–	–	–
Cordyline	–	–	–	–
Dracaena/ <i>Dracaena</i>	–	–	–	–
Gerbera ( <i>Herbras</i> )	–	–	–	–
Heliconia (Pisang-Pisangan)	–	–	–	–
Ixora ( <i>Soka</i> )	–	–	–	–
Krisan/ <i>Chrysantemum</i>	–	–	–	–
Mawar/ <i>Rose</i>	–	–	–	–
Melati/ <i>Jasmine</i> <sup>1</sup>	–	–	–	–
Pakis/ <i>Leather Leaf Fern</i>	–	–	–	–
Palem <sup>2</sup> / <i>Palm</i> <sup>2</sup>	–	–	–	–
Phylodendron/ <i>Phylodendron</i>	–	–	–	–
Puring/ <i>Croton</i>	...	–	–	–
Sansevieria ( <i>Pedang-Pedangan</i> )	–	–	–	–
Sedap Malam/ <i>Tuberose</i>	–	–	–	–

Catatan/Note: <sup>1</sup> Satuan produksi dalam pohon/*The unit of production are tree*

<sup>2</sup> Satuan produksi dalam kg/*The unit of production are kg*

Sumber/Source: Badan Pusat Statistik, Statistik Pertanian Hortikultura SPH-TH/BPS-Statistics Indonesia, *Agricultural Statistik for Horticulture SPH-TH*

**Tabel** 5.1.13 **Produksi Buah-buahan Menurut Kecamatan dan Jenis Tanaman di Kabupaten Bangli (kuintal), 2022 dan 2023\***  
**Table** 5.1.13 **Production of Fruits by District and Kind of Plant in Bangli Regency (kuintal), 2022 and 2023\***

Kecamatan Subdistrict	Mangga/Mango		Durian/Durian	
	2022	2023*	2022	2023
(1)	(2)	(3)	(4)	(5)
Susut	231	–	3.957	2.152
Bangli	–	89	2.577	1.660
Tembuku	47	240	6.450	17.193
Kitamani	13.297	8.575	1.028	344
<b>Kabupaten Bangli</b>	<b>13.574</b>	<b>8.904</b>	<b>14.011</b>	<b>21.349</b>

Lanjutan Tabel/*Continued Table* 5.1.13

Kecamatan Subdistrict	Jeruk Siam/Orange/Tangerine		Pisang/Banana	
	2022	2023*	2022	2023*
(1)	(6)	(7)	(8)	(9)
Susut	44.620	6.116	4.529	3.625
Bangli	31.560	3.253	19.352	19.125
Tembuku	10.825	197	46.222	63.180
Kitamani	783.101	721.061	754.746	212.137
<b>Kabupaten Bangli</b>	<b>870.106</b>	<b>730.627</b>	<b>824.849</b>	<b>298.067</b>

Lanjutan Tabel/*Continued Table* 5.1.13

Kecamatan Subdistrict	Pepaya/Papaya		Salak/Snakefruit	
	2022	2023*	2022	2023*
(1)	(10)	(11)	(12)	(13)
Susut	3.434	6.698	–	–
Bangli	1.618	109	–	–
Tembuku	5.669	31.009	2.716	7.420
Kitamani	3.058	2.090	–	–
<b>Kabupaten Bangli</b>	<b>13.780</b>	<b>39.906</b>	<b>2.716</b>	<b>7.420</b>



Lanjutan Tabel/*Continued Table* 5.1.13

Kecamatan Subdistrict	Alpukat/Avocado		Jambu Air/ Water Apple	
	2022	2023*	2022	2023*
(1)	(10)	(11)	(12)	(13)
Susut	5.636	12	7	–
Bangli	608	1.075	–	–
Tembuku	154	345	–	4
Kitamani	1.398	1.051	–	–
<b>Kabupaten Bangli</b>	<b>7.796</b>	<b>2.484</b>	<b>7</b>	<b>4</b>

Lanjutan Tabel/*Continued Table* 5.1.13

Kecamatan <i>Subdistrict</i>	Jambu Biji/ <i>Guava</i>		Manggis/ <i>Mangosteen</i>	
	2022	2023*	2022	2023*
(1)	(10)	(11)	(12)	(13)
Susut	516	–	6	–
Bangli	6.894	4.700	–	92
Tembuku	372	8.183	1.991	937
Kitamani	361	595	–	–
<b>Kabupaten Bangli</b>	<b>8.143</b>	<b>13.477</b>	<b>1.997</b>	<b>1.029</b>

Lanjutan Tabel/*Continued Table* 5.1.13

Kecamatan Subdistrict	Nangka/Jackfruit		Nenas/ Pineapple	
	2022	2023*	2022	2023*
(1)	(10)	(11)	(12)	(13)
Susut	6.194	2.236	113	–
Bangli	10.311	5.242	121	62
Tembuku	10.539	13.723	302	135
Kitamani	14.283	11.875	31	28
<b>Kabupaten Bangli</b>	<b>41.326</b>	<b>33.077</b>	<b>567</b>	<b>225</b>

Lanjutan Tabel/*Continued Table* 5.1.13

Kecamatan <i>Subdistrict</i>	Rambutan/ <i>Rambutan</i>		Sawo/ <i>Sapodilla</i>	
	2022	2023*	2022	2023*
(1)	(10)	(11)	(12)	(13)
Susut	–	–	–	–
Bangli	–	–	–	–
Tembuku	365	4.374	50	–
Kitamani	–	–	–	–
<b>Kabupaten Bangli</b>	<b>365</b>	<b>4.374</b>	<b>50</b>	<b>–</b>

Lanjutan Tabel/*Continued Table* 5.1.13

Kecamatan Subdistrict	Buah Naga/ <i>Dragon fruit</i>		Lemon	
	2022	2023*	2022	2023*
(1)	(10)	(11)	(12)	(13)
Susut	–	–	–	–
Bangli	–	–	–	4
Tembuku	–	–	–	–
Kitamani	801	641	–	–
<b>Kabupaten Bangli</b>	<b>801</b>	<b>641</b>	<b>–</b>	<b>4</b>

Sumber/*Source*: Badan Pusat Statistik, Statistik Pertanian Hortikultura SPH-BST/*BPS-Statistics Indonesia, Agricultural Statistic for Horticulture SPH-BST*

**Tabel 5.1.14** **Produksi Buah-Buahan dan Sayuran Tahunan Menurut Jenis Tanaman di Kabupaten Bangli (kuintal), 2020–2023\***  
**Production of Annual Fruits and Vegetables by Kind of Plant in Bangli Regency (quintal), 2020–2023\***

Jenis Tanaman/Kind of Plants	2020	2021	2022	2023*
(1)	(2)	(3)	(4)	(5)
<b>Buah–Buahan/Fruits:</b>				
Alpukat/Avocado	2.480	5.216	7.796	2.484
Anggur/Grape	–	–	–	–
Apel/Apple	–	–	–	–
Belimbing/Star Fruit	86	12	–	–
Buah Naga/Dragon Fruit	...	1.243	801	641
Duku/Langsat/Kokosan	1	16	–	–
Durian	2.650	7.257	14.011	21.349
Jambu Air/Water Apple	–	46	7	4
Jambu Biji/Guava	5.724	8.628	8.143	13.477
Jeruk Pamelon/Pomelo	–	–	–	–
Jeruk Lemon/Lemon	...	–	–	4
Jeruk Siam/Keprook/Orange/Tangerine	1.315.867	1.405.278	870.106	730.627
Lengkeng/Longan	...	–	–	–
Mangga/Mango	52.025	39.374	13.574	8.904
Manggis/Mangosteen	1.820	2.126	1.997	1.029
Nenas/Pineapple	355	570	567	225
Nangka/Cempedak/Jackfruit	105.083	91.891	41.326	33.077
Pepaya/Papaya	66.709	14.570	13.780	39.906

Lanjutan Tabel/*Continued Table 5.1.14*

Jenis Tanaman/ <i>Kind of Plants</i>	2020	2021	2022	2023*
(1)	(2)	(3)	(4)	(5)
Pisang/ <i>Banana</i>	582.873	435.432	824.849	298.067
Rambutan/ <i>Rambutan</i>	249	311	365	4.374
Salak/ <i>Snakefruit</i>	464.402	8.003	2.716	7.420
Sawo/ <i>Sapodilla/Sawo</i>	–	–	50	–
Sirsak/ <i>Soursop</i>	–	–	–	–
Sukun/ <i>Breadfruit</i>	–	–	–	–
<b>Sayuran/<i>Vegetables:</i></b>				
Melinjo/ <i>Gnetum/Melinjo</i>	–	–	–	–
Petai/ <i>Twisted Cluster Bean</i>	–	–	–	–

Sumber/*Source:* Badan Pusat Statistik, Statistik Pertanian Hortikultura SPH-BST/*BPS-Statistics Indonesia, Agricultural Statistic for Horticulture SPH-BST*

## 5.2 PERKEBUNAN ESTATE CROPS

**Tabel** 5.2.1 **Luas Areal Tanaman Perkebunan Menurut Kecamatan dan Jenis Tanaman di Kabupaten Bangli (ha), 2021 dan 2022\***  
*Planted Area of Estate Crops by District and Type of Crops in Bangli Regency (ha), 2021 and 2023\**

Kecamatan Subdistrict	Kelapa Sawit/Oil Palm		Kelapa/Coconut	
	2022	2023*	2022	2023*
(1)	(2)	(3)	(4)	(5)
Susut	–	–	931,55	961,63
Bangli	–	–	516,77	517,19
Tembuku	–	–	1.509,47	1.517,89
Kitamani	–	–	46,00	45,66
<b>Kabupaten Bangli</b>	–	–	<b>3.003,79</b>	<b>3.042,37</b>



Lanjutan Tabel/*Continued Table 5.2.1*

Kecamatan Subdistrict	Karet/Rubber		Kopi/Coffee	
	2022	2023*	2022	2023*
(1)	(6)	(7)	(8)	(9)
Susut	–	–	98,18	99,36
Bangli	–	–	236,65	236,65
Tembuku	–	–	191,64	191,64
Kitamani	–	–	5.640,43	5.640,44
<b>Kabupaten Bangli</b>	–	–	<b>6.166,90</b>	<b>6.168,09</b>

Lanjutan Tabel/*Continued Table* 5.2.1

Kecamatan <i>Subdistrict</i>	Kakao/ <i>Cocoa</i>		Tebu/ <i>Sugar cane</i>	
	2022	2023*	2022	2023*
(1)	(10)	(11)	(12)	(13)
Susut	41	39,46	–	–
Bangli	19	18,98	–	–
Tembuku	137	137,37	–	–
Kitamani	–	–	–	–
<b>Kabupaten Bangli</b>	<b>197</b>	<b>195,81</b>	<b>–</b>	<b>–</b>

Lanjutan Tabel/*Continued Table 5.2.1*

Kecamatan <i>Subdistrict</i>	Teh/ <i>Tea</i>		Tembakau/ <i>Tobacco</i>	
	2022	2023*	2022	2023*
(1)	(14)	(15)	(16)	(17)
Susut	–	–	–	–
Bangli	–	–	3	3
Tembuku	–	–	2	2
Kitamani	–	–	15	15
<b>Kabupaten Bangli</b>	–	–	<b>20</b>	<b>20</b>

Sumber/*Source*: Dinas Pertanian, Ketahanan Pangan dan Perikanan

**Tabel** 5.2.2 **Produksi Perkebunan Menurut Kecamatan dan Jenis Tanaman di Kabupaten Bangli (ton), 2022 dan 2023\***  
**Table** 5.2.2 **Production of Estates by District and Type of Crops in Bangli Regency (ton), 2021 and 2023\***

Kecamatan Subdistrict	Kelapa Sawit/Oil Palm		Kelapa/Coconut	
	2022	2023*	2022	2023*
(1)	(2)	(3)	(4)	(5)
Susut	–	–	854,63	197,53
Bangli	–	–	515,25	128,97
Tembuku	–	–	1.683,19	446,48
Kitamani	–	–	4,38	0,28
<b>Kabupaten Bangli</b>	–	–	<b>3.057,45</b>	<b>773,26</b>

Lanjutan Tabel/*Continued Table* 5.2.2

Kecamatan Subdistrict	Karet/Rubber		Kopi/Coffee	
	2022	2023*	2022	2023*
(1)	(6)	(7)	(8)	(9)
Susut	–	–	23,37	22,90
Bangli	–	–	58,23	58,23
Tembuku	–	–	44,70	44,43
Kitamani	–	–	2.014,00	1.892,35
<b>Kabupaten Bangli</b>	–	–	<b>2.140,30</b>	<b>2.017,91</b>

Lanjutan Tabel/*Continued Table* 5.2.2

Kecamatan <i>Subdistrict</i>	Kakao/ <i>Cocoa</i>		Tebu/ <i>Sugar cane</i>	
	2022	2023*	2022	2023*
(1)	(10)	(11)	(12)	(13)
Susut	11,50	6,42	–	–
Bangli	–	–	–	–
Tembuku	12,09	17,37	–	–
Kitamani	–	–	–	–
<b>Kabupaten Bangli</b>	<b>23,59</b>	<b>23,79</b>	<b>–</b>	<b>–</b>

Lanjutan Tabel/*Continued Table* 5.2.2

Kecamatan Subdistrict	Teh/Tea		Tembakau/Tobacco	
	2022	2023*	2022	2023*
(1)	(14)	(15)	(16)	(17)
Susut	-	-	-	-
Bangli	-	-	1,86	1,60
Tembuku	-	-	1,40	1,35
Kitamani	-	-	10,30	9,70
<b>Kabupaten Bangli</b>	-	-	<b>13,56</b>	<b>12,65</b>

Sumber/Source: Dinas Pertanian, Ketahanan Pangan dan Perikanan

**Tabel**  
**Table** 5.2.3

**Luas Areal Tanaman Perkebunan Rakyat Menurut Jenis  
Tanaman di Kabupaten Bangli (ha), 2019–2023\***  
**Planted Area of Estate Crops by Type of Crops in Bangli  
Regency (ha), 2019–2023\***

Jenis Tanaman <i>Type of Crops</i>	2019	2020	2021	2022	2023*
(1)	(2)	(3)	(4)	(5)	(6)
<b>Tanaman Tahunan</b> <b>Perennial Crops</b>					
Karet/ <i>Rubber</i>	–	–	–	–	–
Kelapa/ <i>Coconut</i>	–	3	3.003,79	3.003,79	3.042,37
Kelapa sawit/ <i>Oil palm</i>	–	–	–	–	–
Kopi/ <i>Coffee</i>	–	6,12	6.137,68	6.166,90	6.168,09
Kakao/ <i>Cocoa</i>	–	0,25	228,00	197	195,81
Teh/ <i>Tea</i>	–	–	–	–	–
Jambu mete/ <i>Cashew nut</i>	–	–	–	–	–
Pala/ <i>Nutmeg</i>	–	–	–	–	–
Lada/ <i>Pepper</i>	–	–	–	–	–
<b>Tanaman Semusim</b> <b>Seasonal Crops</b>					
Tebu/ <i>Sugar cane</i>	–	–	–	–	–
Tembakau/ <i>Tobacco</i>	–	–	34,50	20	20
Nilam/ <i>Patchouli</i>	–	–	–	–	–

Sumber/*Source*: Dinas Pertanian, Ketahanan Pangan dan Perikanan



**Tabel**  
**Table 5.2.4****Produksi Perkebunan Rakyat Menurut Jenis Tanaman di Kabupaten Bangli (ton), 2019–2023\***  
**Production of Estates by Type of Crops in Bangli Regency (ton), 2019–2023\***

Jenis Tanaman Type of Crops	2019	2020	2021	2022	2023*
(1)	(2)	(3)	(4)	(5)	(6)
<b>Tanaman Tahunan</b> <b>Perennial Crops</b>					
Karet/Rubber	–	–	–	–	–
Kelapa/Coconut	3	3,02	3.023,79	3.057,45	5.523,034
Kelapa sawit/Oil palm	–	–	–	–	–
Kopi/Coffee	6,12	2,34	2.247,61	2.140,30	2.017,91
Kakao/Cocoa	0,25	0,08	46,50	23,59	23,79
Teh/Tea	–	–	–	–	–
Jambu mete/Cashew nut	–	–	–	–	–
Pala/Nutmeg	–	–	–	–	–
Lada/Pepper	–	–	–	–	–
<b>Tanaman Semusim</b> <b>Seasonal Crops</b>					
Tebu/Sugar cane	–	–	–	–	–
Tembakau/Tobacco	–	–	22,83	13,56	12,65
Nilam/Patchouli	–	–	–	–	–

Sumber/Source: Dinas Pertanian, Ketahanan Pangan dan Perikanan



06

**INDUSTRI, PERTAMBANGAN, DAN ENERGI**  
**INDUSTRY, MINING, AND ENERGY**

**JUMLAH PELANGGAN LISTRIK MENURUT KECAMATAN**  
**KABUPATEN BANGLI, 2023**

**SUSUT**

**17.457**

**BANGLI**

**18.284**

**TEMBUKU**

**12.235**

**KINTAMANI**

**24.217**



freepik.com



canva.com



**PENJELASAN TEKNIS**

Pengumpulan data industri besar dan sedang dilakukan melalui Survei Industri Besar dan Sedang yang dilaksanakan setiap tahun secara lengkap (sensus) sejak tahun 1975. Survei Industri Besar dan Sedang mencakup semua perusahaan industri yang mempunyai tenaga kerja 20 orang atau lebih dengan menggunakan kuesioner II A.

Klasifikasi industri yang digunakan dalam survei ini berdasar kepada Klasifikasi Baku Lapangan Usaha Indonesia (KBLI). KBLI adalah klasifikasi lapangan usaha yang berdasar kepada International Standard Industrial Classification of All Economic Activities (ISIC) revisi 4 yang telah disesuaikan dengan kondisi Indonesia.

Industri manufaktur adalah suatu kegiatan ekonomi yang melakukan kegiatan mengubah suatu barang dasar secara mekanis, kimia, atau dengan tangan sehingga menjadi barang jadi/setengah jadi, dan atau barang yang kurang nilainya menjadi barang yang lebih tinggi nilainya, dan sifatnya lebih dekat kepada pemakai akhir. Termasuk dalam kegiatan ini adalah jasa industri dan pekerjaan perakitan. Jasa industri adalah kegiatan industri yang melayani keperluan pihak lain. Pada kegiatan ini bahan baku disediakan oleh pihak lain sedangkan pihak pengolah hanya melakukan pengolahannya dengan mendapat imbalan sebagai balas jasa

**TECHNICAL NOTES**

*Data collection of large and medium scale manufacturing is conducted through The Large and Medium Manufacturing Establishment Survey that has been done annually for all industries (census) since 1975. Large and Medium Manufacturing Establishment Survey covers all manufactures/ industries with 20 workers or more by questionnaire II A.*

*The industrial classification adopted in this survey refers to the Klasifikasi Baku Lapangan Usaha Indonesia (KBLI). KBLI is classification of economic activities based on the International Standard Industrial Classification of All Economic Activities (ISIC rev 4) that has been modified according to the local condition in Indonesia.*

*Manufacturing industry is defined as an economic activity processing basic goods mechanically, chemicals or manually into final or intermediate goods. It is also defined as processing of lower value goods into higher value goods as final or intermediate products. The activities also include services for manufacturing and assembling. Services for manufacturing is defined as a manufacturing activity which serving other manufacturing establishments. In this case, raw materials are supplied by others while the workers are paid as a compensation for processing raw materials.*

*A manufacturing establishment is defined as a production unit engaged*

(upah maklon).

Perusahaan atau usaha industri adalah suatu unit (kesatuan) usaha yang melakukan kegiatan ekonomi, bertujuan menghasilkan barang atau jasa, terletak pada suatu bangunan atau lokasi tertentu, dan mempunyai catatan administrasi tersendiri mengenai produksi dan struktur biaya serta ada seorang atau lebih yang bertanggung jawab atas usaha tersebut. Industri manufaktur dikelompokkan ke dalam 4 golongan berdasarkan banyaknya pekerja, yaitu: industri besar (100 orang pekerja atau lebih), industri sedang/menengah (20–99 orang pekerja), industri kecil (5–19 orang pekerja), dan industri mikro (1–4 orang pekerja).

Input atau biaya antara adalah biaya yang dikeluarkan dalam proses industri yang berupa bahan baku, bahan bakar, barang lainnya diluar bahan baku/ bahan penolong, jasa industri, sewa gedung, dan biaya jasa non industri.

Output adalah nilai keluaran yang dihasilkan dari proses kegiatan industri yang berupa barang yang di hasilkan, tenaga listrik yang di jual, jasa industri, keuntungan jual beli, penambahan stok barang setengah jadi, dan penerimaan lain.

Nilai tambah adalah besarnya output dikurangi besarnya nilai input (antara). Pengeluaran untuk tenaga kerja adalah merupakan imbalan atas jasa-jasa yang telah di korbankan oleh pekerja untuk pihak lain yang meliputi upah/gaji, upah lembur, hadiah,

*in economic activity, producing goods or services, located in a building or in a certain location, keeping a business record concerning the production and cost structure, and having a person or more that are responsible to those activities. Manufacturing industries are categorized into four groups, based on the number of employees: large scale manufacturing (100 employees or more), medium scale manufacturing (20–99 employees), small scale manufacturing (5–19 employees), and micro industry (1–4 employees).*

*Input or intermediate cost is defined as cost of raw materials and supporting materials, fuel, other materials, electricity, industrial services, building rent, and nonindustrial services, etc.*

*Output is defined as total value of all processed goods which include production, electricity sold, industrial services, profits, change in stocks and other incomes.*

*Value added is defined as subtraction from output to input. Labor cost is defined as compensation for workers in the form of money and goods. Labor cost covers wage and salary, overtime pay, bonus in cash and goods, pension funds, social allowance, accident allowance, etc.*

*Fixed asset is working capital that can be used for more than one year.*

*Indirect tax is tax paid by establishment including value added taxes (PPn).*

*Raw material is material used in the production process of production*

bonus dan sejenisnya, iuran dan pensiun, tunjangan sosial, tunjangan kecelakaan, dan lainnya

Modal tetap adalah modal kerja yang dapat di gunakan lebih dari satu tahun.

Pajak tidak langsung adalah pajak yang langsung di bayarkan oleh perusahaan, termasuk PPn.

Bahan baku adalah bahan-bahan yang di gunakan untuk proses produksi dalam membentuk suatu barang produksi.

Barang yang di hasilkan adalah barang yang di hasil kan dalam proses produksi.

Kapasitas listrik terpasang adalah total kapasitas dari seluruh mesin pembangkit listrik yang dioperasikan.

Listrik yang dibangkitkan adalah jumlah listrik yang di bangkitkan oleh seluruh mesin pembangkit listrik dan di nyatakan dalam satuan dasar Watt hours.

Jumlah listrik/gas/air bersih yang terjual adalah banyaknya listrik/gas/air bersih yang di salurkan kepada para pelanggan.

Pelanggan adalah individu atau kelompok, baik rumah tangga, perusahaan atau institusi non profit yang membeli air bersih dari perusahaan air bersih.

Air disalurkan adalah volume air bersih dari perusahaan air bersih.

*goods.*

*Outcome product is goods related in the production process.*

*Installed electricity capacity of all operated power plants machines.*

*Electricity generated is the amount of electricity generated by all power plant engine in Watt hours standard unit.*

*Sold electricity/gas/cleaned water is total electricity/gas/cleaned water distributed to customers.*

*Customers are individuals or groups, whether household, company or nonprofit institutions that buy water supply from water supply establishment.*

*Distributed water is the volume of water supply from water supply establishment.*



**Gambar 6.1** Jumlah Pelanggan Listrik Menurut Kecamatan di Kabupaten Bangli, 2019–2023  
**Figures 6.1** Number of Electricity Customers by District in Bangli Regency, 2019–2023





**Gambar**  
**Figures** 6.2

**Jumlah Pelanggan Air Menurut Kecamatan di  
Kabupaten Bangli, 2023**  
*Number of Customers and Distributed Water by District in  
Bangli Regency, 2023*

**Tabel**  
**Table** 6.1

**Daya Terpasang, Produksi, dan Distribusi Listrik PT. PLN (Persero) pada Cabang/Ranting PLN Menurut Kecamatan di Kabupaten Bangli, 2023**  
***Installed Electricity Power, Production, and Distribution of PT. PLN (Persero) at PLN Branch by District in Bangli Regency, 2023***

Kecamatan Subdistrict	Daya Terpasang Installed Electricity Power (KW)	Produksi Listrik Electricity Production (KWh)	Listrik Terjual Electricity Sold (KWh)	Dipakai Sendiri Own Used (KWh)	Susut/ Hilang Shrinkage/ Lost (KWh)
(1)	(2)	(3)	(4)	(5)	(6)
Susut	25.436.791	–	22.770.998	24.803.076.585	–
Bangli	35.226.404	–	34.341.347	40.266.463.992	–
Tembuku	15.739.812	–	16.964.608	19.405.287.709	–
Kintamani	33.509.093	–	34.470.312	40.880.736.632	–
<b>Kabupaten Bangli</b>	<b>109.912.100</b>	<b>–</b>	<b>108.547.265</b>	<b>125.355.564.918</b>	<b>–</b>

Sumber/Source: PLN Kabupaten Bangli/State Electricity Company of Bangli Regency

**Tabel**  
**Table 6.2****Jumlah Pelanggan Listrik Menurut Kecamatan di  
Kabupaten Bangli, 2019–2023**  
**Number of Electricity Customers by District in Bangli  
Regency, 2019–2023**

<b>Kecamatan Subdistrict</b>	<b>2019</b>	<b>2020</b>	<b>2021</b>	<b>2022</b>	<b>2023</b>
(1)	(2)	(3)	(4)	(5)	(6)
Susut	14.774	14.883	16.061	17.287	17.457
Bangli	19.083	20.609	20.745	21.436	18.284
Tembuku	8.618	9.209	9.368	8.989	12.235
Kintamani	19.082	19.606	20.747	21.439	24.217
<b>Kabupaten Bangli</b>	<b>61.557</b>	<b>64.307</b>	<b>66.921</b>	<b>69.151</b>	<b>72.193</b>

Sumber/Source: PLN Kabupaten Bangli/State Electricity Company of Bangli Regency

**Tabel**  
**Table** 6.3

**Jumlah Pelanggan Pemakai Listrik Menurut Jenis Tarif dan Pemakaian di Kabupaten Bangli, 2023**  
**Number of Electricity Customers by Kind of Rates and Usage in Bangli Regency, 2023**

<b>Jenis Tarif</b> <i>Kind of Rates</i>	<b>Bentuk Pemakaian</b> <i>Kind of Usage</i>	<b>Jumlah Pelanggan</b> <i>Number of Customers</i>
(1)	(2)	(3)
S	Sosial <i>Social</i>	3.404
R	Rumah Tangga <i>Households</i>	56.992
B	Bisnis <i>Business</i>	11.046
I	Industri <i>Industry</i>	68
P-1,2	Pemerintah <i>Government</i>	281
P3	Penerangan Jalan Umum <i>Public Street Lighting</i>	339
L	Layanan Khusus <i>Special Service</i>	63
<b>Jumlah/Total</b>		
	2023	72.193
	2022	69.151
	2021	66.921
	2020	64.307
	2019	61.557

Sumber/Source: PLN Kabupaten Bangli/State Electricity Company of Bangli Regency

**Tabel**  
**Table** 6.4

**Jumlah Pelanggan, Daya yang Terjual, dan Besar  
Pembayaran Rekening Listrik di Kabupaten Bangli, 2019-  
2023**  
*Number of Customers, KWH Sold, and Electricity Bills in  
Bangli Regency, 2019-2023*

Tahun Year	Jumlah Pelanggan (KK) Number of Customers (Household)	KWH Yang Terjual KWH Sold	Jumlah Rekening Number of Account (Rp)
(1)	(2)	(3)	(4)
2019	72.193	9.472.825	10.968.876.241
2020	69.151	8.368.635	9.557.234.998
2021	66.921	7.656.044	8.443.426.446
2022	64.307	7.375.375	7.120.863.317
2023	61.557	7.085.700	7.937.365.282

Sumber/Source: PLN Kabupaten Bangli/State Electricity Company of Bangli Regency

**Tabel**  
**Table 6.5****Jumlah Pelanggan dan Air yang Disalurkan Menurut Kecamatan di Kabupaten Bangli, 2023**  
**Number of Customers and Distributed Water by District in Bangli Regency, 2023**

<b>Kecamatan Subdistrict</b>	<b>Pelanggan Number of Customers</b>	<b>Air Disalurkan Distributed Water (m<sup>3</sup>)</b>	<b>Nilai Value (Rp)</b>
(1)	(2)	(3)	(4)
Susut	3.113	579.523	4.371.021.089
Bangli	9.653	2.019.273	16.138.237.657
Tembuku	5.068	879.403	6.766.057.775
Kintamani	5.339	858.015	8.515.639.439
<b>Kabupaten Bangli</b>	<b>23.173</b>	<b>4.336.214</b>	<b>35.790.955.960</b>

Sumber/Source: PDAM Kabupaten Bangli/ Water Supply Establishment of Bangli Regency

**Tabel**  
**Table 6.6****Banyaknya Pelanggan, Produksi, dan Penggunaan Air Minum pada PDAM Kabupaten Bangli, 2023**  
**Number of Customers, Water Supply, and Water Supply Consumption in Bangli Regency, 2023**

<b>Bulan Month</b>	<b>Banyaknya Pelanggan Number of Customers (Household)</b>	<b>Produksi Air Minum Water Supply (m<sup>3</sup>)</b>	<b>Penggunaan Air Minum Water Supply Consumption (Rp)</b>
(1)	(2)	(3)	(4)
Januari/January	22.280	703.578	364.873
Februari/February	22.294	630.622	307.730
Maret/March	22.301	703.438	333.971
April/April	22.508	680.625	352.805
Mei/May	22.550	646.370	329.037
Juni/June	22.633	694.174	354.386
Juli/July	22.679	588.230	387.378
Agustus/August	22.707	703.771	359.315
September/September	22.795	709.881	357.622
Oktober/October	22.843	719.408	400.845
November/November	23.123	712.443	439.821
Desember/December	23.173	729.635	348.377
<b>Jumlah/Total</b>			
2023	23.173	8.222.175	4.336.160
2022	22.281	7.996.677	3.309.195
2021	21.003	7.723.812	3.330.708
2020	20.402	7.301.744	3.382.218
2019	18.899	6.873.224	3.268.654

Sumber/Source: PDAM Kabupaten Bangli/ Water Supply Establishment of Bangli Regency





07

**PARIWISATA  
TOURISM**

**JUMLAH RESTORAN MENURUT KECAMATAN  
KABUPATEN BANGLI, 2023**



7 SUSUT

7 BANGLI

1 TEMBUKU

55 KINTAMANI



**PENJELASAN TEKNIS**

Wisatawan mancanegara (wisman) ialah setiap pengunjung yang mengunjungi suatu negara di luar tempat tinggalnya, didorong oleh satu atau beberapa keperluan tanpa bermaksud memperoleh penghasilan di tempat yang dikunjungi dan lamanya kunjungan tersebut tidak lebih dari satu tahun (12 bulan). Definisi ini mencakup 2 (dua) kategori wisatawan mancanegara, yaitu:

1. Wisatawan (turis) ialah setiap pengunjung seperti definisi di atas yang tinggal paling sedikit 24 jam, akan tetapi tidak lebih dari 1 (satu) tahun di tempat yang dikunjungi, dengan maksud antara lain: berlibur, rekreasi, olah raga, bisnis, menghadiri pertemuan, studi, dan kunjungan dengan alasan kesehatan.
2. Excursionist ialah setiap pengunjung seperti definisi di atas yang tinggal kurang dari 24 jam di tempat yang dikunjungi (termasuk "Cruise passengers").

Cruise Passengers ialah setiap pengunjung yang tiba di suatu negara di mana mereka tidak menginap di akomodasi yang tersedia di negara tersebut, misalnya dengan kapal laut.

Rata-rata lama tinggal adalah rata-rata waktu tinggal wisatawan mancanegara di Indonesia untuk satu kali kunjungan

Usaha penyediaan akomodasi adalah usaha yang menyediakan pelayanan penginapan yang dapat

**TECHNICAL NOTES**

*An International Visitor is any person visiting a country other than his usual place of residence for any reason other than for earning income in the country visited, and the length of stay is no more than one year (12 months). This definition covers two categories of foreign visitors, namely:*

1. *"Tourist" is any visitor staying for at least 24 hours, but no more than one year, in the country visited, with the intention of visiting, and for any of these purposes: Pleasure, recreation and sports, Business, visiting friends and relatives, missions, attending meetings, conferences, visit for health reasons and study.*
2. *"Excursionist" is any visitor staying less than 24 hours in the country visited including "Cruise Passengers", i.e. visitors arriving in a country without staying in any accommodation available in the visited country.*

*Average length of stay is the average stay duration of foreign visitor in Indonesia for one trip.*

*The business of providing accommodation is a business that provides specialty services that can be equipped with other tourism services. It includes hotel, villa, cottage, camping, caravan stop, and other accommodation that are used for tourism purposes.*

*Hotel is a daily supply of accommodation rooms within a building which can be equipped with eating*

dilengkapi dengan pelayanan pariwisata lainnya. Usaha penyediaan akomodasi dapat berupa hotel, vila, pondok wisata, bumi perkemahan, persinggahan karavan, dan akomodasi lainnya yang digunakan untuk tujuan pariwisata.

Hotel adalah penyediaan akomodasi secara harian berupa kamar-kamar di dalam satu bangunan yang dapat dilengkapi dengan jasa pelayanan makan dan minum, kegiatan hiburan dan atau fasilitas lainnya. Hotel terdiri dari hotel berbintang dan hotel non- bintang.

Hotel bintang adalah usaha penyediaan jasa pelayanan penginapan, makan minum serta jasa lainnya bagi umum dengan menggunakan sebagian atau seluruh bangunan. Usaha ini dikelola secara komersial serta memenuhi ketentuan persyaratan sebagai hotel bintang (termasuk berlian) yang ditetapkan dalam surat keputusan instansi yang membinanya. Misalnya hotel bintang lima, hotel bintang empat dan seterusnya.

Tingkat penghunian kamar hotel adalah persentase banyaknya malam kamar yang dihuni terhadap banyaknya malam kamar yang tersedia.

Rata-rata lamanya tamu menginap adalah banyaknya malam tempat tidur yang terpakai (malam tamu) dengan banyaknya tamu yang menginap di hotel atau akomodasi lainnya.

*and drinking services, entertainment activities and/ or other facilities. Hotel consists of a classified hotel and a nonclassified hotel.*

*A star hotel is the business of providing an accommodation, eating and drinking as well as other services for the public by using a building or accumsan et iusto odio dignissim qui blandit praesent luptatum zzril delenit augue dui dolore te feugait nulla facilisi. a part of a building. It is managed commercially and meets specified requirements as a star hotel (including diamonds) set forth in the decree of fostering agency. For example, five star hotel, four star hotel, and so on.*

*Room occupancy rate is the number of room-nights occupied divided by the number of room-nights available, multiplied by 100 percent. Average length of stay is the number of bed-nights used (guest night) divided by the number of guests coming to spend the night at the accommodation.*

**ULASAN**

Label Bali sebagai surganya pariwisata memberi dampak bagi pertumbuhan pariwisata di Bali pada umumnya dan Bangli khususnya. Jumlah rumah makan / restoran menunjukkan semakin semaraknya ekonomi pariwisata di Bangli.

Pada tahun 2023 jumlah rumah makan / restoran di Kabupaten Bangli sebanyak 70, dengan perincian 55 di Kecamatan Kintamani, 7 (tujuh) di Kecamatan Bangli, 7 (tujuh) di Kecamatan Susut dan 1 (satu) di Kecamatan Tembuku. Bila dibandingkan dengan tahun 2022, rumah makan/ restoran mengalami perubahan yang signifikan

**DESCRIPTION**

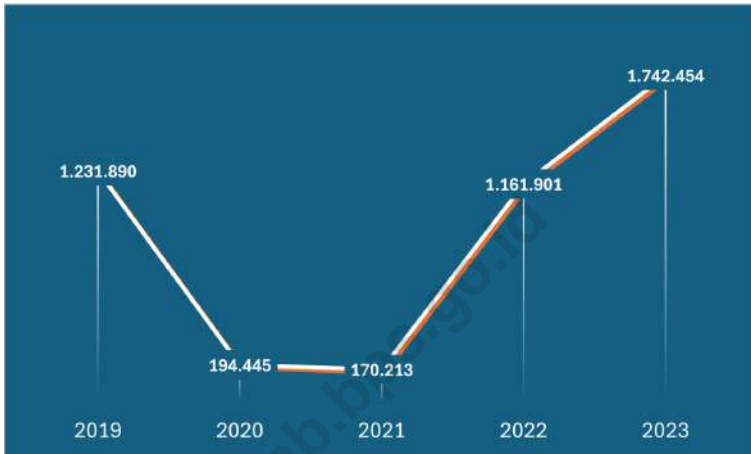
*LBali's label as a tourism paradise has an impact on the growth of tourism in Bali in general and Bangli in particular. The number of restaurants / restaurants shows the increasingly vibrant tourism economy in Bangli.*

*In 2023 the number of restaurants in Bangli Regency is 70, with details of 55 in Kintamani Subdistrict, 7 (seven) in Bangli Subdistrict, 7 (seven) in Susut Subdistrict and 1 (one) in Tembuku Subdistrict. When compared to 2022, restaurants have experienced significant changes*



**Gambar** 7.1  
**Figures**

**Jumlah Rumah Makan/Restoran Menurut Kecamatan di Kabupaten Bangli, 2023**  
**Number of Restaurants by Subdistrict in Bangli Regency, 2023**



**Gambar** 7.2  
**Figures**

**Banyaknya Wisatawan yang Datang ke Obyek Wisata di Kabupaten Bangli, 2023**

***Number of Tourists Arrival to Tourism Attraction in Bangli Regency, 2023***

**Tabel**  
**Table** 7.1**Jumlah Rumah Makan/Restoran Menurut Kecamatan di  
Kabupaten Bangli, 2020–2023**  
*Number of Restaurants by District in Bangli Regency,  
2020–2023*

<b>Kecamatan Subdistrict</b>	<b>2020</b>	<b>2021</b>	<b>2022</b>	<b>2023</b>
(1)	(2)	(3)	(4)	(5)
Susut	1	1	7	7
Bangli	3	3	10	7
Tembuku	1	1	1	1
Kintamani	29	29	50	55
<b>Kabupaten Bangli</b>	<b>34</b>	<b>34</b>	<b>68</b>	<b>70</b>

Sumber/Source: Dinas Pariwisata dan Kebudayaan Kabupaten Bangli



**Tabel 7.2**  
**Table**

**Banyaknya Wisatawan Asing dan Domestik yang Datang ke Obyek Wisata di Kabupaten Bangli, 2023**  
**Number of Foreign and Domestic Tourists Arrival to Tourism Attraction in Bangli Regency, 2023**

<b>Bulan</b> <b>Month</b>	<b>Asing</b> <b>Foreign Tourists</b>	<b>Domestik</b> <b>Domestic Tourists</b>	<b>Jumlah</b> <b>Total</b>
(1)	(2)	(3)	(4)
<i>Januari/January</i>	29.679	118.990	148.669
<i>Februari/February</i>	28.010	91.841	119.851
<i>Maret/March</i>	32.219	68.571	100.790
<i>April/April</i>	35.871	84.657	120.528
<i>Mei/May</i>	47.161	106.421	153.582
<i>Juni/June</i>	42.391	123.868	166.259
<i>Juli/July</i>	50.538	114.462	165.000
<i>Agustus/August</i>	69.222	79.244	148.466
<i>September/September</i>	61.285	78.305	139.590
<i>Oktober/October</i>	48.520	100.796	149.316
<i>November/November</i>	32.416	95.626	128.042
<i>Desember/December</i>	33.256	169.105	202.361
<b>Jumlah/Total</b>			
2023	510.568	1.231.886	1.742.454
2022	237.608	924.293	1.161.901
2021	1.268	168.945	170.213
2020	122.639	71.806	194.445
2019	861.321	370.569	1.231.890

Sumber/Source: Dinas Pariwisata dan Kebudayaan Kabupaten Bangli

**Tabel**  
**Table** 7.3

**Banyaknya Wisatawan ke Obyek Wisata Menurut Usia di Kabupaten Bangli, 2023**  
**Number of Tourists Arrival to Tourism Attraction by Age in Bangli Regency, 2023**

<b>Bulan</b> <b>Month</b>	<b>Dewasa</b> <b>Adult</b>	<b>Anak</b> <b>Children</b>	<b>Jumlah</b> <b>Total</b>
(1)	(2)	(3)	(4)
<i>Januari/January</i>	134.795	13.874	148.669
<i>Februari/February</i>	112.295	7.556	119.851
<i>Maret/March</i>	93.828	6.962	100.790
<i>April/April</i>	111.822	8.706	120.528
<i>Mei/May</i>	141.364	12.218	153.582
<i>Juni/June</i>	150.123	16.136	166.259
<i>Juli/July</i>	150.783	14.217	165.000
<i>Agustus/August</i>	141.208	7.301	148.509
<i>September/September</i>	134.386	5.204	139.590
<i>Oktober/October</i>	136.231	13.092	149.323
<i>November/November</i>	116.724	11.318	128.042
<i>Desember/December</i>	179.015	23.346	202.361
<b>Jumlah/Total</b>			
2023	<b>1.602.574</b>	<b>139.930</b>	<b>1.742.504</b>
2022	<b>1.079.645</b>	<b>82.256</b>	<b>1.161.901</b>
2021	<b>163.033</b>	<b>7.180</b>	<b>170.213</b>
2020	<b>190.466</b>	<b>3.979</b>	<b>194.445</b>
2019	<b>1.212.527</b>	<b>19.363</b>	<b>1.231.890</b>

Sumber/Source: Dinas Pariwisata dan Kebudayaan Kabupaten Bangli

# 08

## TRANSPORTASI DAN KOMUNIKASI TRANSPORTATION AND COMMUNICATION

### PANJANG JALAN MENURUT KONDISI KABUPATEN BANGLI, 2023





**PENJELASAN TEKNIS**

Data transportasi dan komunikasi meliputi:

- a. Panjang jalan
- b. Angkutan darat
- c. Angkutan laut/danau
- d. Pos dan telekomunikasi

Kendaraan bermotor adalah setiap kendaraan yang digerakkan oleh peralatan teknik yang ada pada kendaraan tersebut, biasanya digunakan untuk angkutan orang atau barang di atas jalan raya selain kendaraan yang berjalan di atas rel. kendaraan bermotor yang dicatat adalah semua jenis kendaraan kecuali kendaraan bermotor TNI/Polri dan Korps Diplomatik.

Mobil penumpang adalah setiap kendaraan bermotor yang dilengkapi dengan tempat duduk untuk sebanyak-banyaknya delapan orang, tidak termasuk tempat duduk untuk pengemudi, baik dilengkapi atau tidak dilengkapi bagasi. Mobil bis adalah setiap kendaraan bermotor yang dilengkapi dengan tempat duduk untuk lebih dari delapan orang, tidak termasuk tempat duduk untuk pengemudi, baik dilengkapi atau tidak dilengkapi bagasi.

Mobil truk adalah setiap kendaraan bermotor yang digunakan untuk angkutan barang, selain mobil penumpang, mobil bis dan kendaraan bermotor roda dua.

Data panjang jalan negara dan jalan provinsi bersumber dari Dinas Pekerjaan Umum.

**TECHNICAL NOTES**

*Data on transportation and communications cover:*

- a. Length of road*
- b. Land transportation*
- c. Sea/Lake transportation*
- d. Post and telecommunication*

*Motor vehicles are any kind of vehicles motorized by machine set up in those vehicles, they are usually used for transporting people or goods on roads except vehicles moving along a railway line. The data cover all kinds of motor vehicles except those belong to Indonesia Army Force Indonesian State Police and Diplomatic Corps.*

*Passenger cars are any motor vehicles with no more than eight seats, excluding seat for driver, it can be with or without hoot. Buses are large passenger cars having seats for more than eight passengers, excluding seat for driver, it can be with or without hoot.*

*Trucks are any motor vehicles used to transport goods excluding passenger cars, buses, and motorcycles.*

*Data on length of state and provincial roads were taken from the Public Works Department.*

*Ship call is a ship arriving at a port either for mooring or berthing. Gross Ton (GT) is total volume of all room in a ship (m<sup>3</sup>), excluding the volume of tunnel, the axle of propellers, the anchor, and the chain locker.*

*Data on transportation are compiled by the BPS-Statistics Indonesia, these data are obtained from relevant institutions every month/year.*

Kunjungan kapal adalah kapal yang datang di pelabuhan baik untuk berlabuh diperaian maupun bersandar di dermaga.

Gross ton (GT) adalah volume ruangan kapal dalam m<sup>3</sup>, kecuali terowongan, lubang poros baling-baling, tempat jangkar, dan alas ganda.

Sumber data transportasi berasal dari masing-masing instansi terkait, dikumpulkan oleh Badan Pusat Statistik (BPS) setiap bulan/tahun. Kantor Pos adalah tempat pemberi pelayanan komunikasi tertulis dan atau surat elektronik, layanan paket, layanan logistik, layanan transaksi keuangan, dan layanan keagenan pos untuk kepentingan umum. Rumah pos berfungsi sama seperti kantor pos dan kantor pos pembantu, bedanya rumah pos biasanya terletak di daerah terpencil.

Telekomunikasi adalah setiap pemancaran, pengiriman dan atau penerimaan dari setiap informasi dalam bentuk tanda-tanda, isyarat, tulisan, gambar, suara dan bunyi melalui system kawat, optic radio atau sistem elektromagnetik lainnya.

Jaringan telekomunikasi adalah rangkaian perangkat telekomunikasi dan kelengkapannya yang digunakan dalam bertelekomunikasi.

Konsep dan definisi pariwisata mengikuti rekomendasi United Nation World Tourism Organization (UNWTO) dan International Union of OfficeTravel Organization.

*Post Office is a service provider facility of written communication and or electronic mail, parcel service, logistic service, financial transaction service, and pstal service to the public. Postal house has the same function as the post office and subsidiary of post office, the difference is that postal house is usuallylocated in remote areas.*

*Telecommunication includes every transmitting, delivering and or receiving from every information of marking, signal, article, picture, sound and voice through strand of wire system, optic, radio or other electromagnetic system.*

*T e l e c o m m u n i c a t i o n network is peripheral network of telecommunication and its equipment used in the means of telecommunication.*

*The concept and definition of tourism refer to the recommendation of the United Nation World Tourism Organization (UNWTO) and International Union of Office Travel Organization.*

**ULASAN**

Jalan merupakan prasarana untuk memperlancar kegiatan perekonomian. Makin meningkatnya usaha pembangunan menuntut pula peningkatan pembangunan jalan untuk memudahkan mobilitas penduduk dan memperlancar perdagangan antar daerah.

Panjang jalan diseluruh Kabupaten Bangli pada tahun 2023 mencapai 905,81 Km dan 94,15 persennya sudah beraspal. Sedangkan kondisi jalannya 72,03 persen baik; 10,76 persen sedang; dan 17,21 persen kondisinya rusak.

Jumlah kantor pos pembantu di Kabupaten Bangli dari tahun sebelumnya tidak pernah mengalami perubahan, yaitu sebanyak 4 kantor dan tersebar di masing-masing kecamatan sebanyak 1 (satu) kantor pos pembantu.

**DESCRIPTION**

*The road is an infrastructure to facilitate economic activities. The increasing development efforts demand also increased road construction to facilitate the mobility of the population and facilitate trade between regions.*

*The length of roads throughout Bangli Regency in 2022 reached 905.81 km and 94.15 percent was paved. While the road conditions are 72.03 percent good, 10.76 percent moderate, and 17.21 percent the condition is damaged.*

*The number of auxiliary post offices in Bangli Regency from the previous year has never changed, namely as many as 4 offices and spread in each sub-district as much as 1 (one) auxiliary post office.*



**Gambar** 8.1  
**Figures**

**Panjang Jalan Menurut Kondisi Jalan di Kabupaten Bangli (km), 2021–2023**  
*Length of Roads by Condition of Roads in Bangli Regency (km), 2021–2023*





**Gambar**  
**Figures** 8.2

**Jumlah Kantor Pos Pembantu Menurut Kecamatan di Kabupaten Bangli, 2020–2023**  
**Number of Post Offices Subsidiaries by District in Bangli Regency, 2020–2023**

## 8.1 TRANSPORTASI TRANSPORTATION

**Tabel** 8.1.1 **Panjang Jalan<sup>1</sup> Menurut Tingkat Kewenangan Pemerintahan di Kabupaten Bangli (km), 2021–2023**  
**Table** 8.1.1 **Length of Roads<sup>1</sup> by Level of Government Authority in Bangli Regency (km), 2021–2023**

Tingkat Kewenangan Pemerintahan Level of Government Authority	2021	2022	2023
(1)	(2)	(3)	(4)
Negara <sup>2</sup> /State <sup>2</sup>	–	–	–
Provinsi/Province	–	–	–
Kabupaten/Kota Regency/Municipality	905,81	905,81	905,81
<b>Jumlah/Total</b>	<b>905,81</b>	<b>905,81</b>	<b>905,81</b>

Catatan/Note: <sup>1</sup> Data tidak termasuk panjang jalan tol/Excluding toll road

<sup>2</sup> Berdasarkan Keputusan Menteri Pekerjaan Umum dan Perumahan Rakyat No. 248/KPTS/M/2016/Based on Public Work and Public Housing Ministerial Decree No. 248/KPTS/M/2016

Sumber/Source: Dinas PUPR PERKIM Kabupaten Bangli/ Bangli Regency Public Work Office

**Tabel**  
**Table** 8.1.2**Panjang Jalan Menurut Jenis Permukaan Jalan di  
Kabupaten Bangli (km), 2021–2023**  
*Length of Roads by Type of Road Surface in Bangli Regency  
(km), 2021–2023*

Jenis Permukaan Jalan <i>Type of Road Surface</i>	2021	2022	2023
(1)	(2)	(3)	(4)
Aspal/ <i>Paved</i>	831	848	853
Kerikil/ <i>Gravel</i>	71	57	52
Tanah/ <i>Soil</i>	3	1	1
Lainnya/ <i>Others</i>	–	–	–
<b>Jumlah/<i>Total</i></b>	<b>906</b>	<b>906</b>	<b>906</b>

Sumber/*Source*: Dinas PUPR PERKIM Kabupaten Bangli/ *Bangli Regency Public Work Office*

**Tabel 8.1.3** Panjang Jalan Menurut Kondisi Jalan di Kabupaten Bangli (km), 2021–2023  
**Table** *Length of Roads by Condition of Roads in Bangli Regency (km), 2021–2023*

Kondisi Jalan Condition of Roads	2021	2022	2023
(1)	(2)	(3)	(4)
Baik/Good	419,33	628,77	652,48
Sedang/Moderate	307,98	124,41	97,42
Rusak/Damage	84,27	52,86	33,08
Rusak Berat/Severely Damage	94,23	99,77	122,83
<b>Jumlah/Total</b>	<b>905,81</b>	<b>905,81</b>	<b>905,81</b>

Sumber/Source: Dinas PUPR PERKIM Kabupaten Bangli/ Bangli Regency Public Work Office

## 8.2 KOMUNIKASI COMMUNICATION

**Tabel** 8.2.1 **Jumlah Kantor Pos Pembantu Menurut Kecamatan di Kabupaten Bangli, 2020–2023**  
**Table** *Number of Post Offices Subsidiaries by District in Bangli Regency, 2020–2023*

Kecamatan Subdistrict	2020	2021	2022	2023
(1)	(2)	(3)	(4)	(5)
Susut	1	1	1	1
Bangli	1	1	1	1
Tembuku	1	1	1	1
Kintamani	1	1	1	1
<b>Kabupaten Bangli</b>	<b>4</b>	<b>4</b>	<b>4</b>	<b>4</b>

Sumber/Source: Kantor Pos Kabupaten Bangli/Bangli Regency Post Office



**PERBANKAN, KOPERASI, DAN HARGA-HARGA  
BANKING, COOPERATIVE, AND PRICES**

**JUMLAH KOPERASI MENURUT KECAMATAN  
KABUPATEN BANGLI, 2023**



canva.com

35

SUSUT

50

BANGLI

43

TEMBUKU

53

KINTAMANI





**PENJELASAN TEKNIS**

Perseroan Terbatas (PT), dulu disebut juga Naamloze Vennootschaap (NV) adalah perusahaan yang merupakan persekutuan modal, didirikan berdasarkan perjanjian, melakukan kegiatan usaha dengan modal dasar yang seluruhnya terbagi dalam saham dan memenuhi persyaratan yang ditetapkan undang-undang.

Perseroan (PT Persero): perusahaan yang berbentuk perseroan terbatas yang modalnya terbagi dalam saham yang seluruh atau paling sedikit 51% (lima puluh satu persen) sahamnya dimiliki oleh negara yang tujuan utamanya mengejar keuntungan. (contohnya perusahaan BUMN dan BUMD).

Commanditaire Vennootschap (CV) adalah Perusahaan yang terbentuk dengan cara meminjamkan uang, didirikan antara seseorang atau antara beberapa orang persero yang bertanggung jawab secara tanggungrenteng untuk keseluruhannya dan satu orang atau lebih sebagai pemberi pinjaman uang.

Firma adalah Persekutuan untuk menjalankan perusahaan dengan nama bersama, masing-masing anggota firma bertanggung jawab sepenuhnya atas segala perikatan. Laba yang diperoleh dibagi bersamasama dan rugi dari perusahaan ditanggung bersama pula. Koperasi adalah Organisasi ekonomi rakyat yang berwatak sosial, beranggotakan

**TECHNICAL NOTES**

*Limited Liability Company (PT), had called Naamloze Vennootschaap (NV) is a joint-venture company, established under the agreement, engage in business with a capital base that is entirely divided into shares and meet the requirements set by law.*

*Company (PT Persero): limited liability company whose capital is divided into shares of all or at least 51% (fifty one percent) of its shares owned by the state with the main objective advantage. (For example, state-owned companies and enterprises).*

*Commanditaire Vennootschap (CV) is a company formed by way of lending money, is established between a person or between some state-owned responsible for the overall co-payments and one or more as a lender of money.*

*Guild Firma is to run the company with joint names, each member firm is fully responsible for any engagement. Profit earned divided together and loss of the company is shared anyway. Cooperative is a popular economic organization of social character, of persons or legal entity which is a cooperative economic arrangements as a joint venture on family principles.*

orang-orang atau badan hukum koperasi yang merupakan tata susunan ekonomi sebagai usaha bersama atas asas kekeluargaan.

<https://banglikab.bps.go.id>

**ULASAN**

Koperasi merupakan soko guru perekonomian Indonesia di mana koperasi diharapkan dapat memberikan peranan yang penting dalam perekonomian Indonesia. Jenis koperasi di Kabupaten Bangli pada tahun 2023 adalah dapat dibagi menjadi beberapa jenis yaitu KUD 4 Koperasi, KPRI 13 Koperasi, KOPKAR 2 Koperasi, KOPPAS 1 Koperasi, dan lainnya 161 koperasi.

Jumlah koperasi yang masih aktif di Kabupaten Bangli pada tahun 2023 sebanyak 181 koperasi, mengalami penurunan sebanyak 21 koperasi yang aktif jika dibandingkan tahun 2022. Jumlah koperasi tersebut tersebar di 4 (empat) kecamatan yaitu Kecamatan Susut sebanyak 35 koperasi, Kecamatan Bangli sebanyak 50 koperasi, Kecamatan Tembuku sebanyak 43 koperasi, dan Kecamatan Kintamani sebanyak 53 koperasi.

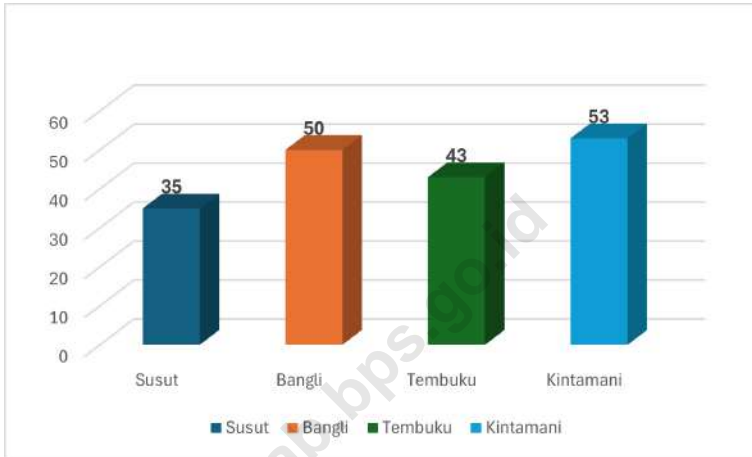
**DESCRIPTION**

*Cooperative was the beginning of the Indonesian economy where the cooperative in the hope of role economic growth. Types of cooperatives in Bangli Regency in 2023 can be divided into several types, namely KUD 4 Koperasi, KPRI 13 Koperasi, KOPKAR 2 Koperasi, KOPPAS 1 Koperasi and others 161 cooperatives.*

*The number of cooperatives that are still active in Bangli Regency in 2023 is 181 cooperatives, an decrease of 21 cooperatives that are active when compared to 2022. The number of cooperatives is spread over 4 (four) sub-Subdistricts, namely Susut Subdistrict as many as 35 cooperatives, Bangli Subdistrict as many as 50 cooperatives, Tembuku Subdistrict has 43 cooperatives, and Kintamani Subdistrict has 53 cooperatives.*



**Gambar 9.1** Jumlah Koperasi Aktif di Kabupaten Bangli, 2020–2023  
**Figures 9.1** Number of Active Cooperative in Bangli Regency, 2020–2023



**Gambar** 9.2  
**Figures**

**Jumlah Koperasi KPRI Menurut Kecamatan di Kabupaten Bangli, 2023**

***Number of KPRI Cooperative by and Subdistrict in Bangli Regency, 2023***

**Tabel 9.1** Jumlah Koperasi Aktif Menurut Kecamatan di Kabupaten Bangli, 2020–2023  
**Table 9.1** *Number of Active Cooperative by District in Bangli Regency, 2020–2023*

Kecamatan Subdistrict	2020	2021	2022	2023
(1)	(2)	(3)	(4)	(5)
Susut	35	35	35	35
Bangli	62	64	65	50
Tembuku	44	44	44	43
Kintamani	54	55	58	53
<b>Kabupaten Bangli</b>	<b>195</b>	<b>198</b>	<b>202</b>	<b>181</b>

Sumber/Source: Dinas Koperasi Usaha Kecil Menengah dan Tenaga Kerja

**Tabel**  
**Table** 9.2**Jumlah Koperasi Menurut Jenis Koperasi dan Kecamatan di Kabupaten Bangli, 2023**  
**Number of Cooperative by Kind of Cooperative and District in Bangli Regency, 2023**

Kecamatan Subdistrict	Jenis Koperasi/ Kind of Cooperative					Jumlah Total
	KUD	KPRI	KOPKAR	KOPPAS	Lainnya Other	
(1)	(2)	(3)	(4)	(5)	(6)	(7)
Susut	1	1	–	–	33	35
Bangli	1	11	2	–	36	50
Tembuku	1	1	–	1	40	43
Kintamani	1	–	–	–	52	53
<b>Kabupaten Bangli</b>	<b>4</b>	<b>13</b>	<b>2</b>	<b>1</b>	<b>161</b>	<b>181</b>

Sumber/Source: Dinas Koperasi Usaha Kecil Menengah dan Tenaga Kerja

**Tabel**  
**Table** 9.3

**Indeks Harga Konsumen per Bulan (2018=100) dan Laju Inflasi Bulanan di Kota Denpasar dan Kabupaten Buleleng, 2023**  
**Consumer Price Index per Month (2018=100) and Monthly Inflation Rate in Denpasar City and Buleleng Regency, 2023**

Bulan Month	Kota Denpasar Denpasar City	
	Inflasi Inflation	Indeks Harga Konsumen Consumer Price Index
(1)	(2)	(3)
Januari/January	0,62	113,87
Februari/February	0,04	113,91
Maret/March	0,03	113,94
April/April	0,06	114,01
Mei/May	0,34	114,40
Juni/June	-0,08	114,13
Juli/July	0,36	114,72
Agustus/August	0,21	114,96
September/September	-0,03	114,93
Oktober/October	0,15	115,10
November/November	0,33	115,48
Desember/December	0,49	116,05
<b>2023</b>	<b>2,54</b>	



Lanjutan Tabel/*Continued Table 9.3*

Bulan Month	Kabupaten Buleleng Buleleng Regency	
	Inflasi Inflation	Indeks Harga Konsumen Consumer Price Index
(1)	(5)	(6)
Januari/January	0,95	114,85
Februari/February	0,29	115,18
Maret/March	0,42	115,66
April/April	-0,22	115,41
Mei/May	0,37	115,84
Juni/June	0,22	116,09
Juli/July	0,25	116,38
Agustus/August	0,27	116,69
September/September	-0,05	116,63
Oktober/October	0,44	117,14
November/November	0,87	118,16
Desember/December	0,43	118,67
<b>2023</b>	<b>4,31</b>	

Sumber/Source: BPS, Survei Harga Konsumen/BPS-Statistics Indonesia, Consumer Price Survey



10

**PENGELUARAN PENDUDUK  
POPULATION EXPENDITURE**

**Pengeluaran Per Kapita Sebulan**





**PENJELASAN TEKNIS**

Secara Ekonomi, pengukuran tingkat kesejahteraan dapat digambarkan dengan perbandingan antara pengeluaran dan pendapatan seseorang. Namun demikian, kesulitan untuk mengukur pendapatan membuat tingkat kesejahteraan secara moneter didekati dengan besarnya pengeluaran seseorang.

Dari hasil Survei Sosial Ekonomi Nasional (Susenas) rata-rata pengeluaran per kapita sebulan masyarakat Bangli pada tahun 2023 untuk konsumsi makanan sebesar 709.102 rupiah dan konsumsi bukan makanan sebesar 712.595 rupiah.

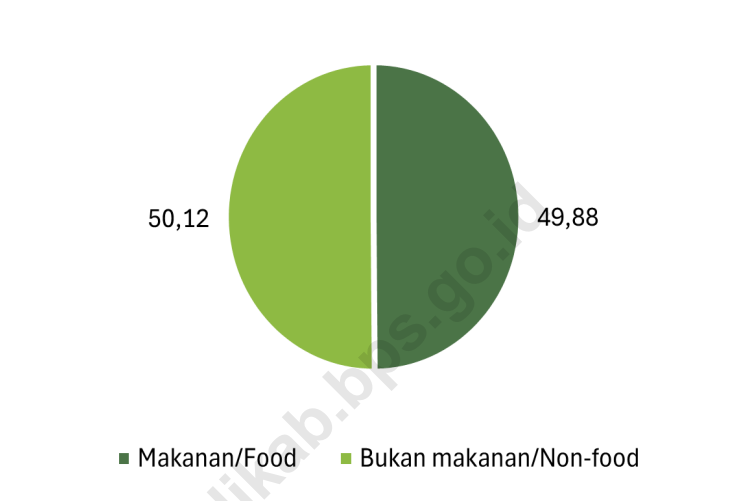
Secara persentase rata-rata pengeluaran per kapita sebulan masyarakat Bangli pada tahun 2023 untuk konsumsi makanan sebesar 49,88 persen, dan konsumsi bukan makanan sebesar 50,12 persen.

**TECHNICAL NOTES**

*Economically, the measurement of the level of well-being can be described by a comparison between one's expenses and income. Nevertheless, the difficulty of measuring income makes the level of well-being monetarily approachable by the amount of expenditure a person spends.*

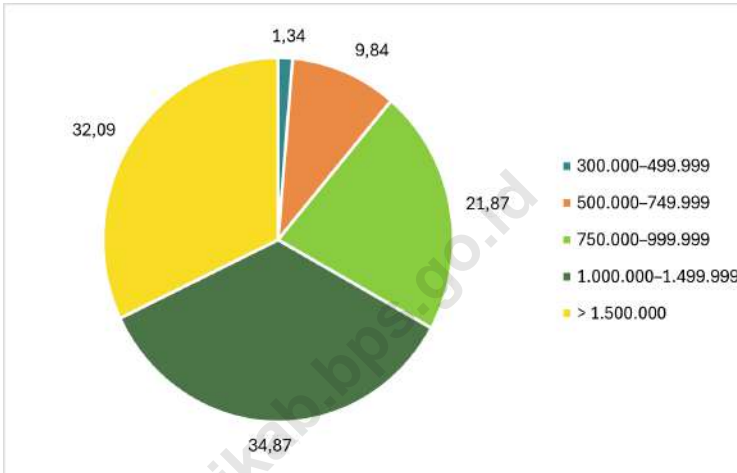
*From the results of the National Socioeconomic Survey (Susenas) the average monthly per capita expenditure of Bangli people in 2023 for food consumption amounted to 709,102 rupiah and non-food consumption of 712,595 rupiah.*

*On a percentage basis, the average monthly expenditure per capita of Bangli people in 2023 for food consumption is 49.88 percent, and non-food consumption is 50.12 percent.*



**Gambar** 10.1  
**Figures**

**Persentase Pengeluaran per Kapita Sebulan Menurut Kelompok Komoditas di Kabupaten Bangli, 2023**  
**Percentage of Monthly Expenditure per Capita by Commodity Group in Bangli Regency, 2023**



**Gambar** 10.2  
**Figures**

**Persentase Penduduk Menurut Golongan Pengeluaran Per Kapita Sebulan di Kabupaten Bangli, 2023**  
**Percentage of Population by Class of Monthly Expenditure per Capita in Bangli Regency, 2023**

**Tabel**  
**Table** 10.1

**Rata-rata Pengeluaran per Kapita Sebulan Menurut  
Kelompok Komoditas (rupiah) di Kabupaten Bangli, 2022  
dan 2023**  
*Monthly Average Expenditure per Capita by Commodity  
Group (rupiahs) in Bangli Regency, 2022 and 2023*

<b>Kelompok Komoditas/Commodity Group</b>	<b>2022</b>	<b>2023</b>
(1)	(2)	(3)
<b>Makanan/Food</b>		
Padi-padian/ <i>Cereals</i>	85.127	108.142
Umbi-umbian/ <i>Tubers</i>	6.789	9.001
Ikan/udang/cumi/kerang/ <i>Fish/shrimp/common squid/shells</i>	27.370	36.402
Daging/ <i>Meat</i>	42.024	39.689
Telur dan susu/ <i>Eggs and milk</i>	29.189	35.530
Sayur-sayuran/ <i>Vegetables</i>	56.084	65.232
Kacang-kacangan/ <i>Legumes</i>	16.094	19.636
Buah-buahan/ <i>Fruits</i>	53.050	40.077
Minyak dan kelapa/ <i>Oil and coconut</i>	19.791	19.978
Bahan minuman/ <i>Beverage stuffs</i>	17.611	18.418
Bumbu-bumbuan/ <i>Spices</i>	12.593	12.507
Konsumsi lainnya/ <i>Miscellaneous food items</i>	9.217	10.840
Makanan dan minuman jadi/ <i>Prepared food and beverages</i>	184.806	225.021
Rokok/ <i>Cigarettes</i>	46.866	68.631
<b>Jumlah makanan/Total food</b>	<b>606.612</b>	<b>709.102</b>
<b>Bukan makanan/Non-food</b>		
Perumahan dan fasilitas rumah tangga/ <i>Housing and household facilities</i>	259.118	332.408
Aneka barang dan jasa/ <i>Goods and services</i>	134.255	144.974
Pakaian, alas kaki, dan tutup kepala/ <i>Clothing, footwear, and headgear</i>	16.284	23.723
Barang tahan lama/ <i>Durable goods</i>	39.639	69.245
Pajak, pungutan, dan asuransi/ <i>Taxes and insurance</i>	66.295	65.734
Keperluan pesta dan upacara/kenduri/ <i>Parties and ceremonies</i>	74.377	76.511
<b>Jumlah bukan makanan/Total non-food</b>	<b>589.968</b>	<b>712.595</b>
<b>Jumlah/Total</b>	<b>1.196.580</b>	<b>1.421.697</b>

Sumber/Source: Badan Pusat Statistik, Survei Sosial Ekonomi Nasional (Susenas) Maret/BPS-Statistics Indonesia, National Socioeconomic Survey



**Tabel**  
**Table** 10.2

**Persentase Pengeluaran per Kapita Sebulan Menurut Kelompok Komoditas di Kabupaten Bangli, 2022 dan 2023**

**Percentage of Monthly Expenditure per Capita by Commodity Group in Bangli Regency, 2022 and 2023**

<b>Kelompok Komoditas/Commodity Group</b>	<b>2022</b>	<b>2023</b>
(1)	(2)	(3)
<b>Makanan/Food</b>		
Padi-padian/ <i>Cereals</i>	7,11	7,61
Umbi-umbian/ <i>Tubers</i>	0,57	0,63
Ikan/udang/cumi/kerang/ <i>Fish/shrimp/common squid/shells</i>	2,29	2,56
Daging/ <i>Meat</i>	3,51	2,79
Telur dan susu/ <i>Eggs and milk</i>	2,44	0,25
Sayur-sayuran/ <i>Vegetables</i>	4,69	4,59
Kacang-kacangan/ <i>Legumes</i>	1,35	1,38
Buah-buahan/ <i>Fruits</i>	4,43	2,82
Minyak dan kelapa/ <i>Oil and coconut</i>	1,65	1,41
Bahan minuman/ <i>Beverage stuffs</i>	1,47	1,30
Bumbu-bumbuan/ <i>Spices</i>	1,05	0,88
Konsumsi lainnya/ <i>Miscellaneous food items</i>	0,77	0,08
Makanan dan minuman jadi/ <i>Prepared food and beverages</i>	15,44	15,83
Rokok/ <i>Cigarettes</i>	3,92	4,83
<b>Jumlah makanan/Total food</b>	<b>50,70</b>	<b>49,88</b>
<b>Bukan makanan/Non-food</b>		
Perumahan dan fasilitas rumah tangga/ <i>Housing and household facilities</i>	21,65	23,38
Aneka barang dan jasa/ <i>Goods and services</i>	11,22	10,20
Pakaian, alas kaki, dan tutup kepala/ <i>Clothing, footwear, and headgear</i>	1,36	1,67
Barang tahan lama/ <i>Durable goods</i>	3,31	4,87
Pajak, pungutan, dan asuransi/ <i>Taxes and insurance</i>	5,54	4,62
Keperluan pesta dan upacara/kenduri/ <i>Parties and ceremonies</i>	6,22	5,38
<b>Jumlah bukan makanan/Total non-food</b>	<b>49,30</b>	<b>50,12</b>
<b>Jumlah/Total</b>	<b>100</b>	<b>100</b>

Sumber/Source: Badan Pusat Statistik, Survei Sosial Ekonomi Nasional (Susenas) Maret/BPS-Statistics Indonesia, National Socioeconomic Survey

**Tabel**  
**Table** 10.3**Persentase Penduduk Menurut Golongan Pengeluaran Per Kapita Sebulan di Kabupaten Bangli, 2023**  
**Percentage of Population by Class of Monthly Expenditure per Capita in Bangli Regency, 2023**

<b>Golongan Pengeluaran Per Kapita Sebulan (rupiah)</b> <i>Class of Monthly Expenditure per Capita (rupiahs)</i>	<b>Persentase Penduduk</b> <i>Percentage of Population</i>
(1)	(2)
< 150.000	–
150.000–199.999	–
200.000–299.999	–
300.000–499.999	1,34
500.000–749.999	9,84
750.000–999.999	21,87
1.000.000–1.499.999	34,87
> 1.500.000	32,09
<b>Jumlah/Total</b>	<b>100</b>

Sumber/Source: Badan Pusat Statistik, Survei Sosial Ekonomi Nasional (Susenas) Maret/BPS-Statistics Indonesia, National Socioeconomic Survey March

# 11

## PERDAGANGAN TRADE

**JUMLAH PASAR, TOKO, DAN KIOS  
KABUPATEN BANGLI, 2019 – 2023**





**PENJELASAN TEKNIS**

Pasar adalah setiap struktur yang memungkinkan penjual dan pembeli untuk menukar jenis barang, jasa dan informasi.

Toko adalah sebuah tempat tertutup yang di dalamnya terjadi kegiatan perdagangan dengan jenis barang atau benda yang khusus, seperti toko buku, toko baju dan sebagainya.

Kios merupakan bangunan permanen di area pasar yang beratap dan dipisahkan satu dengan yang lainnya dengan pemisah mulai dari lantai sampai dengan langit-langit yang dipergunakan untuk usaha berjualan.

Warung adalah usaha kecil yang berbentuk kedai, kios, toko kecil atau restoran sederhana. Ada berbagai macam warung, antara lain warung nasi, warung sembako, warung kopi, warung rokok dan sebagainya.

**TECHNICAL NOTES**

*A market is any structure that allows sellers and buyers to exchange types of goods, services and information.*

*A shop is a closed place in which trading activities occur with special types of goods or objects, such as book stores, clothing stores and so on.*

*Kiosk is a permanent building in a covered market area and separated from one another by separating from the floor to the ceiling which is used for business selling.*

*Stalls are small businesses in the form of stalls, kiosks, small shops or simple restaurants. There are various kinds of stalls, including rice stalls, food stalls, coffee shops, cigarette shops and so on.*

<https://banglikab.bps.go.id>

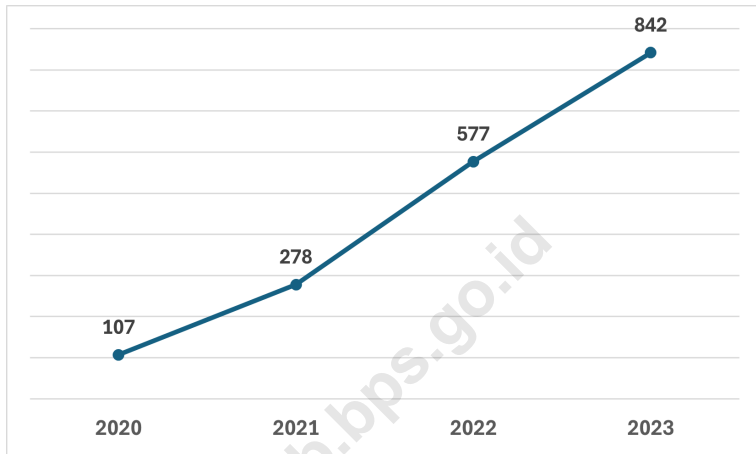
**ULASAN**

Sarana perdagangan yang ditampilkan pada publikasi ini terdiri dari pasar, kios, toko dan warung. Pada tahun 2023 jumlah pasar sebanyak 4 (empat) unit yaitu Pasar Kayuamba terletak di Kecamatan Susut, Pasar Kidul di Kecamatan Bangli, Pasar Yangapi di Kecamatan Tembuku serta Pasar Kintamani di Kecamatan Kintamani. Jumlah toko sebanyak 195 unit Sementara jumlah kios sebanyak 842 unit.

**DESCRIPTION**

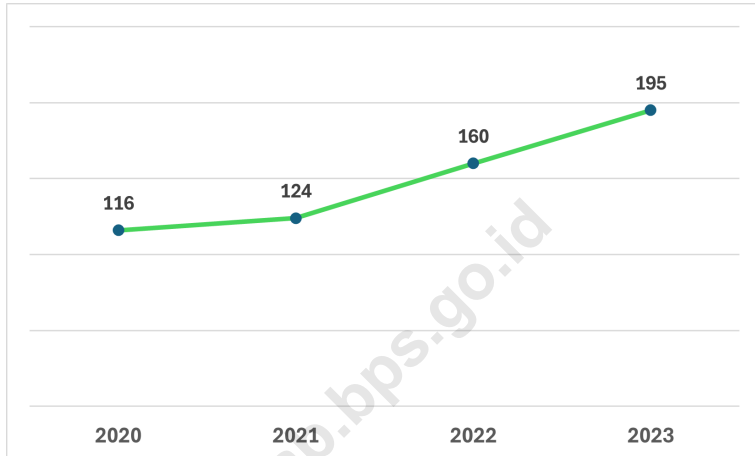
*The trading facilities featured in this publication consist of markets, kiosks, shops and stalls. In 2021 the number of markets will be 4 (four) units, namely Kayuamba Market located in Susut District, Kidul Market in Bangli District, Yangapi Market in Tembuku District and Kintamani Market in Kintamani District. The number of stores is 195 units. Meanwhile, there are 842 units.*

<https://banglikab.bps.go.id>



**Gambar** 11.1 **Jumlah Kios di Kabupaten Bangli, 2020–2023**  
**Figures** 11.1 **Number of Kios in Bangli Regency, 2020–2023**





**Gambar** 11.2 **Jumlah Toko di Kabupaten Bangli, 2020–2023**  
**Figures** *Number of Store in Bangli Regency, 2020–2023*

**Tabel**  
**Table** 11.1**Jumlah Sarana Perdagangan Menurut Jenisnya di  
Kabupaten Bangli, 2020–2023**  
**Number of Trading Facilities by Type of Facility in Bangli  
Regency, 2020–2023**

<b>Jenis Sarana Perdagangan</b> <i>Type of Trading Facilities</i>	<b>2020</b>	<b>2021</b>	<b>2022</b>	<b>2023</b>
(1)	(2)	(3)	(4)	(5)
Pasar/Market	4	4	4	4
Toko/Store	116	124	160	195
Kios	107	278	577	842
Warung	...	...	...	...
<b>Jumlah/Total</b>	<b>227</b>	<b>406</b>	<b>741</b>	<b>1041</b>

Catatan/Note: Tidak memiliki data jumlah warung

Sumber/Source: Dinas Perindustrian dan Perdagangan Kabupaten Bangli

Tabel 11.2  
Table

**Banyaknya NIB Perdagangan Barang dan Jasa yang Dikeluarkan di Kabupaten Bangli, 2023**  
**Number of Business Identity Number of Goods and Service Released in Bangli Regency, 2023**

Kecamatan <i>Subdistrict</i>	Golongan Usaha <i>Classification of Manufacturing Industry</i>			Bidang Usaha <i>Kind of Manufacturing</i>	
	Kecil <i>Small</i>	Menengah <i>Medium</i>	Besar <i>Large</i>	Barang <i>Goods</i>	Barang dan Jasa <i>Goods and Services</i>
(1)	(2)	(2)	(3)	(6)	(7)
Susut	329	1	2	305	27
Bangli	666	–	3	597	72
Tembuku	248	–	1	224	25
KIntamani	585	–	5	557	33
<b>Jumlah/Total</b>	<b>1828</b>	<b>1</b>	<b>11</b>	<b>1683</b>	<b>157</b>

Sumber/Source: Dinas Penanaman Modal dan Pelayanan Terpadu Satu Pintu Kabupaten Bangli

Tabel  
Table 11.3

**Banyaknya NIB Perdagangan Barang dan Jasa yang Dikeluarkan Menurut Bentuk Usaha di Kabupaten Bangli, 2023**  
**Number of Business Identity Number of Goods and Service Released by Classification of Industry in Bangli Regency, 2023**

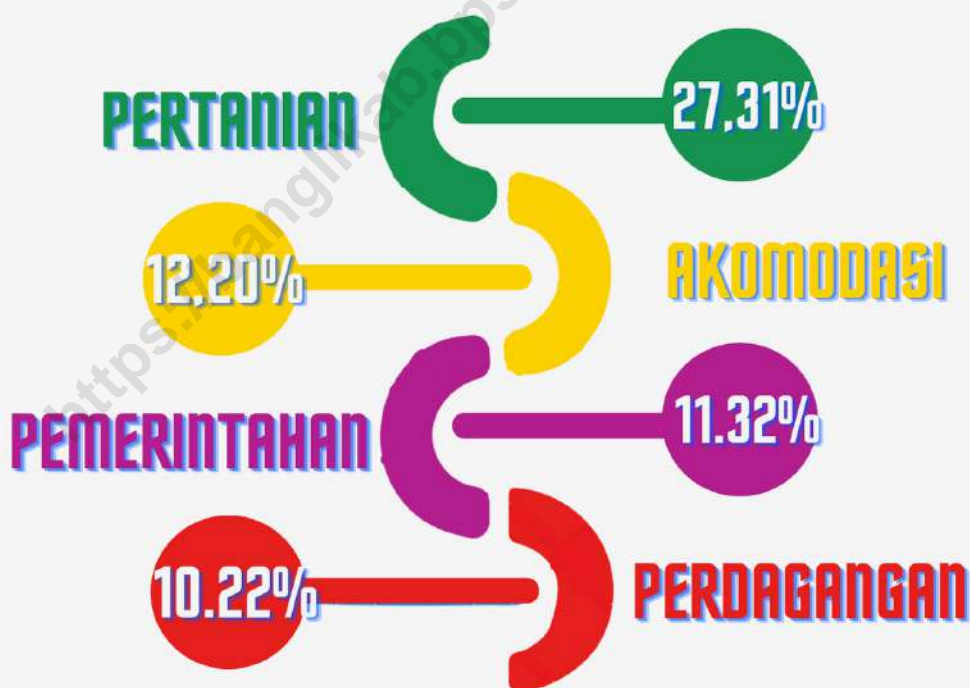
Kecamatan Subdistrict	Bentuk Usaha Classification of Industry					
	PT Ltd	Koperasi Coop	CV	Firma Firm	Perorangan Individual	Lainya Others
(1)	(2)	(2)	(3)	(4)	(5)	(6)
Susut	15	–	45	–	272	–
Bangli	44	1	142	–	480	2
Tembuku	6	–	13	–	230	–
KIntamani	15	1	23	–	549	2
<b>Jumlah/Total</b>						
2023	80	2	223	–	1531	4
2022	62	21	143	–	1313	21
2021	33	–	86	–	466	7
2020	4	1	16	–	461	2
2019	6	1	26	–	114	4

Sumber/Source: Dinas Penanaman Modal dan Pelayanan Terpadu Satu Pintu Kabupaten Bangli

# 12

## SISTEM NERACA REGIONAL SYSTEM OF REGIONAL ACCOUNTS

**DISTRIBUSI PERSENTASE PDRB ADHB MENURUT  
LAPANGAN USAHA KABUPATEN BANGLI, 2023**





**PENJELASAN TEKNIS**

Penghitungan statistik neraca nasional mengikuti buku petunjuk yang diterbitkan oleh Perserikatan Bangsa Bangsa (PBB) dikenal sebagai Sistem Neraca Nasional (SNN). SNN adalah rekomendasi internasional tentang bagaimana menyusun ukuran aktivitas ekonomi yang sesuai dengan standar neraca baku yang didasarkan pada prinsip-prinsip ekonomi. Rekomendasi yang dimaksud dinyatakan dalam sekumpulan konsep, definisi, klasifikasi, dan aturan neraca yang disepakati secara internasional dalam mengukur indikator tertentu seperti Produk Domestik Bruto (PDB). Salah satu bentuk adaptasi pencatatan statistik nasional adalah melakukan perubahan tahun dasar PDB Indonesia dari tahun 2000 ke 2010. Perubahan tahun dasar PDB dilakukan seiring dengan mengadopsi rekomendasi PBB yang tertuang dalam Sistem Neraca Nasional 2008 (SNA 2008).

Produk Domestik Bruto pada tingkat nasional serta Produk Domestik Regional Bruto (PDRB) pada tingkat regional (provinsi) menggambarkan kemampuan suatu wilayah untuk menciptakan nilai tambah pada suatu waktu tertentu. Untuk menyusun PDB maupun PDRB digunakan 2 pendekatan, yaitu lapangan usaha dan pengeluaran. Keduanya menyajikan komposisi data nilai tambah dirinci menurut sumber kegiatan ekonomi (lapangan

**TECHNICAL NOTES**

*The method used to estimate national accounts statistics is based on the standard guidelines formed by United Nation known as System of National Accounts (SNA). SNA is the internationally agreed standard set of recommendations on how to compile measures of economic activity in accordance with strict accounting conventions based on economic principles. The recommendations are expressed in term of a set of concepts, definitions, classifications and accounting rules that comprise the internationally agreed standard for measuring indicators such as Gross Domestic Product (GRDP). One of the improvement in the national statistical system is to rebase GRDP form base year 2000 to 2010 in order to capture current economic condition. It is in line with the United Nations (UN) recommendation on 2008 SNA.*

*The basic measure of the value added arising from economic activity is known as Gross Domestic Product at the national level and Gross Regional Domestic Product (GRDP) at the regional level (provinces/ regencies/ municipalities). To compile these statistics, two approaches have been used, i.e. "production approach" and "expenditure approach". The first approach is to measure value added produced by various kinds of economic activities, while the second approach is to measure final uses of the country's output. In other words, GRDP is the sum*

usaha) dan menurut komponen penggunaannya. PDB maupun PDRB dari sisi lapangan usaha merupakan penjumlahan seluruh komponen nilai tambah bruto yang mampu diciptakan oleh sektor-sektor ekonomi atas berbagai aktivitas produksinya. Sedangkan dari sisi pengeluaran menjelaskan tentang penggunaan dari nilai tambah tersebut.

PDRB menurut lapangan usaha mengalami perubahan klasifikasi dari 9 lapangan usaha menjadi 17 lapangan usaha. PDRB menurut lapangan usaha dirinci menurut total nilai tambah dari seluruh sektor ekonomi yang mencakup lapangan usaha Pertanian, Kehutanan, dan Perikanan; Pertambangan dan Penggalian; Industri Pengolahan; Pengadaan Listrik dan Gas; Pengadaan Air, Pengelolaan Sampah, Limbah dan Daur Ulang; Konstruksi; Perdagangan Besar dan Eceran, Reparasi Mobil dan Sepeda Motor; Transportasi dan Pergudangan; Penyediaan Akomodasi dan Makan Minum; Informasi dan Komunikasi; Jasa Keuangan dan Asuransi; Real Estat; Jasa Perusahaan; Administrasi Pemerintahan, Pertahanan dan Jaminan Sosial Wajib; Jasa Pendidikan; Jasa Kesehatan dan Kegiatan Sosial; dan Jasa lainnya.

PDRB menurut pengeluaran mengalami perubahan klasifikasi dimana pengeluaran konsumsi Lembaga Non Profit yang Melayani Rumah Tangga (LNPR) yang sebelumnya termasuk bagian dari pengeluaran konsumsi rumah tangga

*of total value added produced by all economic industries (activities) and the way of using it.*

*GRDP by industry classification changes from 9 sectors to 17 industries. GRDP by industry is classified by types of economic activities such as Agriculture, Forestry and Fishing; Mining and Quarrying; Manufacturing; Electricity and Gas; Water supply, Sewerage, Waste Management and Remediation Activities; Construction; Wholesale and Retail Trade; Repair of Motor Vehicles and Motorcycles; Transportation and Storage; Accommodation and Food Service Activities; Information and Communication; Financial and Insurance Activities; Real Estate Activities; Business and Motorcycles; Transportation and Storage; Accommodation and Food Service Activities; Information and Communication; Financial and Insurance Activities; Real Estate Activities; Business Activities; Public Administration; Defence and Compulsory Social Security; Education; Human Health and Social Work Activities; and Other Services Activities.*

*GRDP by expenditure classification changes where consumption expenditure Non-profit Institutions Serving Households (NPISH) previously included as part of household consumption expenditure is taken out into separate component. So that, GRDP by type of expenditures is classified into: household consumption expenditure, NPISH consumption expenditure, government consumption expenditure,*



menjadi komponen terpisah. Sehingga klasifikasi PDRB menurut pengeluaran dirinci menjadi 7 komponen yaitu komponen pengeluaran konsumsi rumah tangga, pengeluaran konsumsi LNPR, pengeluaran konsumsi pemerintah, pembentukan modal tetap bruto, perubahan inventori, ekspor barang dan jasa, dan impor barang dan jasa.

Pengeluaran konsumsi rumah tangga mencakup berbagai pengeluaran konsumsi akhir rumah tangga atas barang dan jasa untuk memenuhi kebutuhan individu ataupun kelompok secara langsung. Pengeluaran rumah tangga di sini mencakup makanan dan minuman selain restoran; pakaian, alas kaki dan jasa perawatannya; perumahan dan perlengkapan rumah tangga; kesehatan dan pendidikan; transportasi dan komunikasi; restoran dan hotel serta lainnya.

Pengeluaran Konsumsi Pemerintah terdiri dari Pengeluaran Konsumsi Individu dan Pengeluaran Konsumsi Kolektif. Barang dan jasa individu merupakan barang dan jasa privat, dimana ciri-ciri barang privat adalah a) Scarcity, yaitu ada kelangkaan/ keterbatasan dalam jumlah; b) Excludable consumption, yaitu konsumsi suatu barang dapat dibatasi hanya pada mereka yang memenuhi persyaratan tertentu (biasanya harga); c) Rivalrous competition, yaitu konsumsi oleh satu konsumen akan mengurangi atau menghilangkan kesempatan

*gross fixed capital formation, changes in inventories, exports of goods and services, and imports of goods and services. Household consumption expenditures consist of expenditures incurred by households, which are used for both individual or collective needs.*

*Household consumptions are classified into food and beverages other than restaurants; clothing, footwear, and related maintenance services; housing and household equipment; health and education; transport and communication; restaurants and hotels; and others.*

*Government consumption expenditure consists of Individual Consumption Expenditure and Collective Consumption Expenditure. Individual goods and services are private goods and services, which the characteristics of private goods is a) Scarcity, that there is a scarcity/limited in number; b) Excludable consumption, the consumption of goods can be limited only to those who meet certain requirements (usually the price); c) Rivalrous competition, ie consumption by the consumer will reduce or eliminate the chance of another party to do so. Examples of goods and services produced by government and classified as goods and services of individuals is the government health services in hospitals/ health centers and education services in schools/ universities. Collective goods and services equivalent to public goods characterized by a) Non-rivalry, namely the use of a consumer for an item does not reduce the chance*

pihak lain untuk melakukan hal serupa. Contoh barang dan jasa yang dihasilkan pemerintah dan tergolong sebagai barang dan jasa individu adalah jasa pelayanan kesehatan pemerintah di rumah sakit/puskesmas dan jasa pendidikan di sekolah/universitas negeri. Sedangkan barang dan jasa kolektif ekuivalen dengan barang publik yang memiliki ciri a) Non rivalry, yaitu penggunaan satu konsumen terhadap suatu barang tidak mengurangi kesempatan konsumen lain untuk juga mengkonsumsi barang tersebut; b) Non excludable, yaitu apabila suatu barang publik tersedia, maka tidak ada yang dapat menghalangi siapapun untuk memperoleh manfaat dari barang tersebut atau dengan kata lain setiap orang memiliki akses ke barang tersebut. Contoh barang dan jasa yang dihasilkan pemerintah dan tergolong sebagai barang dan jasa kolektif adalah jasa pertahanan yang dilakukan TNI dan keamanan yang dilakukan kepolisian.

Pembentukan Modal Tetap Bruto (PMTB) mencakup pengadaan, pembuatan, dan pembelian barang modal. Barang modal dimaksud adalah barang-barang yang digunakan untuk proses produksi, tahan lama atau yang mempunyai umur pemakaian lebih dari satu tahun seperti bangunan, mesinmesin dan alat angkutan. Termasuk pula di sini perbaikan besar (berat) yang sifatnya memperpanjang umur atau mengubah bentuk atau kapasitas barang modal tersebut.

*of another consumer to also consume goods; b) Non-excludable, i.e. when a public good available, then nothing can hinder anyone to benefit from the goods or in other words everyone has access to the goods. Examples of goods and services produced by government and classified as collective goods and services is carried military defense services and the police's security.*

*Gross Fixed Capital Formation (GFCF) includes procurement, manufacture, and the purchase of capital goods. Capital goods are goods which are used for the production process, durable or have a service life of more than one year such as buildings, machinery, and transportation equipment. Including here: huge improvement that are to extend the life or changing the shape or the capacity of the capital goods. Capital expenditures for military purposes are also covered as GFCF. GFCF component are classified into six sub-components: Construction; Machinery and Equipment; Vehicle; Other equipment; Cultivated Biological Resources (CBR) and Intellectual Property Product.*

*Exports of goods and services consist of transactions of goods and services from residents to non-residents. Imports of goods and services consist of transaction of goods and services from non-residents to residents. Exports and imports of goods occur when there are changes in ownership of goods between residents and non-residents (with or without physical movements of goods across frontiers). On the GRDP at 2010*

Pengeluaran barang modal untuk keperluan militer juga dicakup sebagai PMTB. Klasifikasi komponen PMTB dibagi menjadi 6 sub komponen yaitu Konstruksi; Mesin dan Peralatan; Kendaraan; Peralatan Lainnya; Cultivated Biological Resources (CBR) dan Produk Kekayaan Intelektual. Ekspor barang dan jasa merupakan transaksi perdagangan barang dan jasa dari penduduk (residen) ke bukan penduduk (nonresiden). Impor barang dan jasa adalah transaksi perdagangan dari bukan penduduk ke penduduk.

Ekspor atau impor barang terjadi pada saat terjadi perubahan hak kepemilikan barang antara penduduk dengan bukan penduduk (dengan atau tanpa perpindahan fisik barang tersebut). Pada PDB dengan tahun dasar 2010, ekspor dan impor barang dirinci menjadi nonmigas dan migas.

Produk Domestik Bruto maupun agregat turunannya disajikan dalam 2 (dua) versi penilaian, yaitu atas dasar "harga berlaku" dan atas dasar "harga konstan". Disebut sebagai harga berlaku karena seluruh agregat dinilai dengan menggunakan harga pada tahun berjalan, sedangkan harga konstan penilaiannya didasarkan kepada harga satu tahun dasar tertentu, dalam publikasi ini digunakan harga tahun 2010.

Laju pertumbuhan Produk Domestik Bruto diperoleh dari perhitungan PDB atas dasar harga konstan. Diperoleh dengan cara mengurangi nilai PDB pada tahun ke-n terhadap nilai pada tahun ke n-1

*basic year, exports and imports of goods specified into non oil and gas and oil and gas.*

*GRDP and its aggregations are presented in two forms: at current market prices and at constant base year market prices. In presenting current market prices, all aggregates are valued at current market prices, while base year constant market prices are shown by valuing all aggregates at fixed base year prices. Year of 2010 is used as the base year in this publication. Growth rate of Gross Domestic Product is derived from GRDP at constant market prices. It is obtained by subtracting the value of GRDP year n with the value of GRDP year n-1, divided by the value of GRDP year n-1 then multiplied by 100 percent. The growth rate of GRDP explains the income growth during the given period.*

(tahun sebelumnya), dibagi dengan nilai pada tahun ke  $n-1$ , dikalikan dengan 100 persen. Laju pertumbuhan menunjukkan perkembangan agregat pendapatan dari satu waktu tertentu terhadap waktu sebelumnya.

<https://banglikab.bps.go.id>

**ULASAN**

Produk Domestik Bruto (PDRB) merupakan gambaran mengenai keadaan perekonomian suatu daerah. Demikian halnya perkembangan perekonomian di Kabupaten Bangli ditunjukkan dengan perkembangan PDRB -nya.

Pertumbuhan ekonomi Bangli pada tahun 2023 sebesar 3,5 persen.

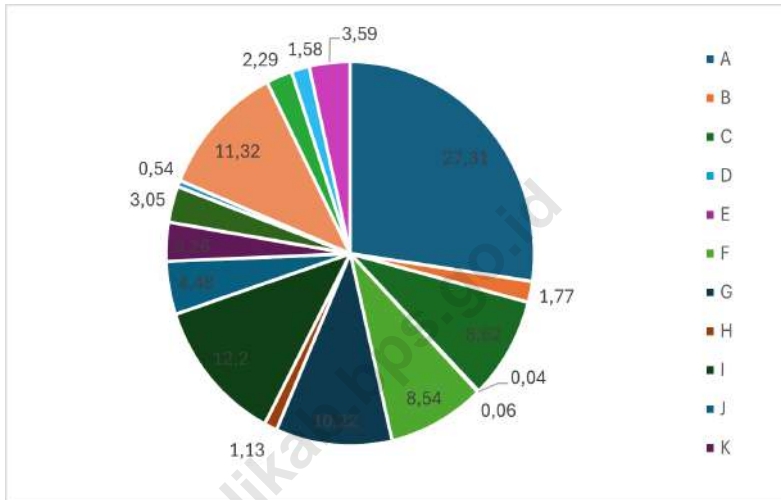
Struktur ekonomi Kabupaten Bangli ditunjukkan dengan PDRB Atas Dasar Harga Berlaku (ADHB), pada tahun 2023 masih didominasi oleh sektor pertanian, kehutanan dan perikanan yaitu sebesar 2.159,56 miliar rupiah atau sekitar (27,31 persen) dari jumlah total kabupaten sebesar 7.908,31 milyar rupiah. Sektor ini mempengaruhi hampir sepertiga nilai PDRB Kabupaten Bangli.

**DESCRIPTION**

*Gross Regional Domestic Product (GRDP) denotes an illustration of concerning a regional economic circumtance. Such as the trend of economy in Bangli regency which is shown by growth of its GRDP.*

*Cumulatively, Bangli's economic growth in 2023 is 3.5 percent.*

*The economic structure of Bangli Regency is shown by PDRB at Current Price (ADHB), in 2023 it is still dominated by the agriculture, forestry and fisheries sectors, namely 2,159.56 billion rupiah or around (27.31 percent) of the total number of districts of 7,908.31 billion rupiah. This sector affects almost a third of the GRDP value of Bangli Regency.*



**Gambar** 12.1  
**Figures**

**Distribusi Persentase Produk Domestik Regional Bruto Atas Dasar Harga Berlaku Menurut Lapangan Usaha di Kabupaten Bangli, 2023**  
*Percentage Distribution of Gross Regional Domestic Product at Current Market Prices by Industry in Bangli Regency, 2023*



**Gambar** 12.2  
**Figures**

**Laju Pertumbuhan Produk Domestik Regional Bruto Atas Dasar Harga Konstan 2010 di Kabupaten Bangli (persen), 2019-2023**

**Growth Rate of Gross Regional Domestic Product at Constant 2010 Market Prices in Bangli Regency (percent), 2019-2023**

**Tabel**  
**Table** 12.1.

**Produk Domestik Regional Bruto Atas Dasar Harga Berlaku Menurut Lapangan Usaha di Kabupaten Bangli (miliar rupiah), 2019–2023**  
**Gross Regional Domestic Product at Current Market Prices by Industry in Bangli Regency (billion rupiahs), 2019–2023**

<b>Lapangan Usaha/Industry</b>	<b>2019</b>	<b>2020</b>	<b>2021</b>	<b>2022*</b>	<b>2023**</b>
(1)	(2)	(3)	(4)	(5)	(6)
A Pertanian, Kehutanan, dan Perikanan/ <i>Agriculture, Forestry, and Fishing</i>	1.870,28	1.870,11	1.928,38	2.035,01	2.159,56
B Pertambangan dan Penggalian/ <i>Mining and Quarrying</i>	128,03	126,72	125,21	131,51	139,86
C Industri Pengolahan/ <i>Manufacturing</i>	632,52	607,31	603,8	641,51	681,84
D Pengadaan Listrik dan Gas/ <i>Electricity and Gas</i>	2,71	2,73	2,88	3,06	3,48
E Pengadaan Air; Pengelolaan Sampah, Limbah, dan Daur Ulang/ <i>Water Supply; Sewerage, Waste Management, and Remediation Activities</i>	4,29	4,56	4,73	4,77	4,88
F Konstruksi/ <i>Construction</i>	562,04	567,79	613,1	654,65	675,51
G Perdagangan Besar dan Eceran; Reparasi Mobil dan Sepeda Motor/ <i>Wholesale and Retail Trade; Repair of Motor Vehicles and Motorcycles</i>	714,09	661,43	672,88	738,88	807,99
H Transportasi dan Pergudangan/ <i>Transportation and Storage</i>	80,08	74,46	72,46	79,73	89,15
I Penyediaan Akomodasi dan Makan Minum/ <i>Accommodation and Food Service Activities</i>	975,44	763,21	704,73	821,6	964,55
J Informasi dan Komunikasi/ <i>Information and Communication</i>	292,79	313,72	329,75	338,27	354,24



Lanjutan Tabel/*Continued Table* 12.1

Lapangan Usaha/ <i>Industry</i>		2019	2020	2021	2022*	2023**
(1)		(2)	(3)	(4)	(5)	(6)
K	Jasa Keuangan dan Asuransi/ <i>Financial and Insurance Activities</i>	193,28	184,70	189,42	222,15	257,97
L	Real Estat/ <i>Real Estate Activities</i>	215,03	217,60	220,63	232,4	241,14
M,N	Jasa Perusahaan/ <i>Business Activities</i>	38,13	37,51	36,89	40,36	42,96
O	Administrasi Pemerintahan, Pertahanan, dan Jaminan Sosial Wajib/ <i>Public Administration and Defence; Compulsory Social Security</i>	774,18	778,68	811,02	843,31	895,26
P	Jasa Pendidikan/ <i>Education</i>	171,61	171,45	177,02	179,63	181,36
Q	Jasa Kesehatan dan Kegiatan Sosial/ <i>Human Health and Social Work Activities</i>	106,86	109,77	113,04	119,67	124,99
R,S,T,U	Jasa Lainnya/ <i>Other Services Activities</i>	232,28	224,32	219,63	251,49	283,56
<b>Produk Domestik Regional Bruto/<i>Gross Regional Domestic Product</i></b>		<b>6.993,64</b>	<b>6.716,09</b>	<b>6.825,56</b>	<b>7.337,99</b>	<b>7.908,31</b>

Catatan/*Note*: Perbedaan antara jumlah PDRB 34 Provinsi dan PDB Indonesia antara lain disebabkan oleh diskrepansi statistik/*The difference between the total of GRDP of 34 Provinces and the GDP of Indonesia due to the statistical discrepancies*

\*Angka sementara/*Preliminary figures*

\*\*Angka sangat sementara/*Very Preliminary figures*

Sumber/*Source*: Badan Pusat Statistik, berbagai sensus, survei dan sumber lain/*BPS-Statistics Indonesia, various census, survey, and other sources*

**Tabel**  
**Table** 12.2

**Produk Domestik Regional Bruto Atas Dasar Harga Konstan 2010 Menurut Lapangan Usaha di Kabupaten Bangli (miliar rupiah), 2019–2023**  
**Gross Regional Domestic Product at Constant 2010 Market Prices by Industry in Bangli Regency (billion rupiahs), 2019–2023**

Lapangan Usaha/Industry		2019	2020	2021	2022*	2023**
(1)		(2)	(3)	(4)	(5)	(6)
A	Pertanian, Kehutanan, dan Perikanan/ <i>Agriculture, Forestry, and Fishing</i>	1.131,22	1.123,45	1.122,56	1.128,64	1.128,78
B	Pertambangan dan Penggalian/ <i>Mining and Quarrying</i>	79,94	78,19	76,82	78,53	80,61
C	Industri Pengolahan/ <i>Manufacturing</i>	445,26	423,92	414,7	425,45	438,37
D	Pengadaan Listrik dan Gas/ <i>Electricity and Gas</i>	1,48	1,49	1,56	1,63	1,82
E	Pengadaan Air; Pengelolaan Sampah, Limbah, dan Daur Ulang/ <i>Water Supply; Sewerage, Waste Management, and Remediation Activities</i>	3,29	3,48	3,56	3,5	3,49
F	Konstruksi/ <i>Construction</i>	367,21	367,25	386,46	395,19	400,86
G	Perdagangan Besar dan Eceran; Reparasi Mobil dan Sepeda Motor/ <i>Wholesale and Retail Trade; Repair of Motor Vehicles and Motorcycles</i>	484,07	449,81	449,76	468,23	494,27
H	Transportasi dan Pergudangan/ <i>Transportation and Storage</i>	55,50	50,95	48,96	50,98	54,2
I	Penyediaan Akomodasi dan Makan Minum/ <i>Accommodation and Food Service Activities</i>	576,03	461,22	427,33	473,93	532,51
J	Informasi dan Komunikasi/ <i>Information and Communication</i>	247,75	264,72	275,56	278,35	286,88

Lanjutan Tabel/*Continued Table 12.2*

<b>Lapangan Usaha/Industry</b>		<b>2019</b>	<b>2020</b>	<b>2021</b>	<b>2022*</b>	<b>2023**</b>
(1)		(2)	(3)	(4)	(5)	(6)
K	Jasa Keuangan dan Asuransi/ <i>Financial and Insurance Activities</i>	122,66	117,90	115,2	123,19	140,22
L	Real Estat/ <i>Real Estate Activities</i>	162,09	162,65	162,83	164,1	165,13
M,N	Jasa Perusahaan/ <i>Business Activities</i>	25,48	24,59	23,77	24,84	25,8
O	Administrasi Pemerintahan, Pertahanan, dan Jaminan Sosial Wajib/ <i>Public Administration and Defence; Compulsory Social Security</i>	546,19	538,39	546,02	546,17	551,43
P	Jasa Pendidikan/ <i>Education</i>	115,79	115,69	118,14	118,32	118,28
Q	Jasa Kesehatan dan Kegiatan Sosial/ <i>Human Health and Social Work Activities</i>	74,31	74,51	75,07	77,09	78,35
R,S,T,U	Jasa Lainnya/ <i>Other Services Activities</i>	148,95	141,00	136,41	149,24	164,11
<b>Produk Domestik Regional Bruto/<i>Gross Regional Domestic Product</i></b>		<b>4.587,22</b>	<b>4.399,19</b>	<b>4.384,73</b>	<b>4.507,38</b>	<b>4.665,10</b>

Catatan/Note: Perbedaan antara jumlah PDRB 34 Provinsi dan PDB Indonesia antara lain disebabkan oleh diskrepansi statistik/ *The difference between the total of GRDP of 34 Provinces and the GDP of Indonesia due to the statistical discrepancies*

\*Angka sementara/*Preliminary figures*

\*\*Angka sangat sementara/*Very Preliminary figures*

Sumber/Source: Badan Pusat Statistik, berbagai sensus, survei dan sumber lain/*BPS-Statistics Indonesia, various census, survey, and other sources*

**Tabel**  
**Table** 12.3

**Distribusi Persentase Produk Domestik Regional Bruto Atas Dasar Harga Berlaku Menurut Lapangan Usaha di Kabupaten Bangli, 2019–2023**  
**Percentage Distribution of Gross Regional Domestic Product at Current Market Prices by Industry in Bangli Regency, 2019–2023**

Lapangan Usaha/ <i>Industry</i>	2019	2020	2021	2022*	2023**
(1)	(2)	(3)	(4)	(5)	(6)
A Pertanian, Kehutanan, dan Perikanan/ <i>Agriculture, Forestry, and Fishing</i>	26,74	27,85	28,25	27,73	27,31
B Pertambangan dan Penggalian/ <i>Mining and Quarrying</i>	1,83	1,89	1,83	1,79	1,77
C Industri Pengolahan/ <i>Manufacturing</i>	9,04	9,04	8,85	8,74	8,62
D Pengadaan Listrik dan Gas/ <i>Electricity and Gas</i>	0,04	0,04	0,04	0,04	0,04
E Pengadaan Air; Pengelolaan Sampah, Limbah, dan Daur Ulang/ <i>Water Supply; Sewerage, Waste Management, and Remediation Activities</i>	0,06	0,07	0,07	0,07	0,06
F Konstruksi/ <i>Construction</i>	8,04	8,45	8,98	8,92	8,54
G Perdagangan Besar dan Eceran; Reparasi Mobil dan Sepeda Motor/ <i>Wholesale and Retail Trade; Repair of Motor Vehicles and Motorcycles</i>	10,21	9,85	9,86	10,07	10,22
H Transportasi dan Pergudangan/ <i>Transportation and Storage</i>	1,15	1,11	1,06	1,09	1,13
I Penyediaan Akomodasi dan Makan Minum/ <i>Accommodation and Food Service Activities</i>	13,95	11,36	10,32	11,2	12,2
J Informasi dan Komunikasi/ <i>Information and Communication</i>	4,19	4,67	4,83	4,61	4,48
K Jasa Keuangan dan Asuransi/ <i>Financial and Insurance Activities</i>	2,76	2,75	2,78	3,03	3,26

Lanjutan Tabel/*Continued Table* 12.3

Lapangan Usaha/ <i>Industry</i>		2019	2020	2021	2022*	2023**
(1)		(2)	(3)	(4)	(5)	(6)
L	Real Estat/ <i>Real Estate Activities</i>	3,07	3,24	3,23	3,17	3,05
M,N	Jasa Perusahaan/ <i>Business Activities</i>	0,55	0,56	0,54	0,55	0,54
O	Administrasi Pemerintahan, Pertahanan, dan Jaminan Sosial Wajib/ <i>Public Administration and Defence; Compulsory Social Security</i>	11,07	11,59	11,88	11,49	11,32
P	Jasa Pendidikan/ <i>Education</i>	2,45	2,55	2,59	2,45	2,29
Q	Jasa Kesehatan dan Kegiatan Sosial/ <i>Human Health and Social Work Activities</i>	1,53	1,63	1,66	1,63	1,58
R,S,T,U	Jasa Lainnya/ <i>Other Services Activities</i>	3,32	3,34	3,22	3,43	3,59
<b>Produk Domestik Regional Bruto/<i>Gross Regional Domestic Product</i></b>		<b>100</b>	<b>100</b>	<b>100</b>	<b>100</b>	<b>100</b>

Catatan/*Note*: Perbedaan antara jumlah PDRB 34 Provinsi dan PDB Indonesia antara lain disebabkan oleh diskrepansi statistik/ *The difference between the total of GRDP of 34 Provinces and the GDP of Indonesia due to the statistical discrepancies*

\*Angka sementara/*Preliminary figures*

\*\*Angka sangat sementara/*Very Preliminary figures*

Sumber/*Source*: Badan Pusat Statistik, berbagai sensus, survei dan sumber lain/*BPS-Statistics Indonesia, various census, survey, and other sources*

**Tabel**  
**Table** 12.4

**Laju Pertumbuhan Produk Domestik Regional Bruto Atas Dasar Harga Konstan 2010 Menurut Lapangan Usaha di Kabupaten Bangli (persen), 2019–2023**  
**Growth Rate of Gross Regional Domestic Product at Constant 2010 Market Prices by Industry in Bangli Regency (percent), 2019–2023**

<b>Lapangan Usaha/Industry</b>	<b>2019</b>	<b>2020</b>	<b>2021</b>	<b>2022*</b>	<b>2023**</b>
(1)	(2)	(3)	(4)	(5)	(6)
A Pertanian, Kehutanan, dan Perikanan/ <i>Agriculture, Forestry, and Fishing</i>	4,76	-0,69	-0,08	0,54	0,01
B Pertambangan dan Penggalian/ <i>Mining and Quarrying</i>	-1,55	-2,19	-1,75	2,23	2,64
C Industri Pengolahan/ <i>Manufacturing</i>	5,53	-4,79	-2,18	2,59	3,04
D Pengadaan Listrik dan Gas/ <i>Electricity and Gas</i>	2,11	0,39	4,88	4,59	11,27
E Pengadaan Air; Pengelolaan Sampah, Limbah, dan Daur Ulang/ <i>Water Supply; Sewerage, Waste Management, and Remediation Activities</i>	3,65	5,75	2,32	-1,46	-0,35
F Konstruksi/ <i>Construction</i>	4,33	0,01	5,23	2,26	1,44
G Perdagangan Besar dan Eceran; Reparasi Mobil dan Sepeda Motor/ <i>Wholesale and Retail Trade; Repair of Motor Vehicles and Motorcycles</i>	6,23	-7,08	-0,01	4,11	5,56
H Transportasi dan Pergudangan/ <i>Transportation and Storage</i>	4,65	-8,20	-3,89	4,12	6,31
I Penyediaan Akomodasi dan Makan Minum/ <i>Accommodation and Food Service Activities</i>	8,14	-19,93	-7,35	10,9	12,36
J Informasi dan Komunikasi/ <i>Information and Communication</i>	5,16	6,85	4,09	1,01	3,06
K Jasa Keuangan dan Asuransi/ <i>Financial and Insurance Activities</i>	9,03	-3,89	-2,29	6,93	13,83

Lanjutan Tabel/Continued Table 12.4

Lapangan Usaha/Industry		2019	2020	2021	2022*	2023**
(1)		(2)	(3)	(4)	(5)	(6)
L	Real Estat/Real Estate Activities	4,97	0,34	0,12	0,78	0,63
M,N	Jasa Perusahaan/Business Activities	4,40	-3,51	-3,3	4,47	3,87
O	Administrasi Pemerintahan, Pertahanan, dan Jaminan Sosial Wajib/Public Administration and Defence; Compulsory Social Security	3,89	-1,43	1,42	0,03	0,96
P	Jasa Pendidikan/Education	5,23	-0,08	2,12	0,15	-0,03
Q	Jasa Kesehatan dan Kegiatan Sosial/Human Health and Social Work Activities	7,71	0,27	0,76	2,69	1,63
R,S,T,U	Jasa Lainnya/Other Services Activities	8,31	-5,34	-3,26	9,41	9,96
<b>Produk Domestik Regional Bruto/Gross Regional Domestic Product</b>		<b>5,45</b>	<b>-4,10</b>	<b>-0,33</b>	<b>2,8</b>	<b>3,5</b>

Catatan/Note: Perbedaan antara jumlah PDRB 34 Provinsi dan PDB Indonesia antara lain disebabkan oleh discrepanci statistik/ The difference between the total of GRDP of 34 Provinces and the GDP of Indonesia due to the statistical discrepancies

\*Angka sementara/Preliminary figures

\*\*Angka sangat sementara/Very Preliminary figures

Sumber/Source: Badan Pusat Statistik, berbagai sensus, survei dan sumber lain/BPS-Statistics Indonesia, various census, survey, and other sources

**Tabel**  
**Table** 12.5

**Produk Domestik Regional Bruto Atas Dasar Harga Berlaku Menurut Jenis Pengeluaran di Kabupaten Bangli (miliar rupiah), 2019–2022**  
**Gross Regional Domestic Product at Current Market Prices by Type of Expenditure in Bangli Regency (billion rupiahs), 2019–2022**

<b>Jenis Pengeluaran</b> <b>Type of Expenditure</b>	<b>2019</b>	<b>2020</b>	<b>2021</b>	<b>2022*</b>	<b>2023**</b>
(1)	(2)	(3)	(4)	(5)	
Pengeluaran Konsumsi Rumah Tangga <i>Household Consumption Expenditure</i>	4.127,33	4.190,84	4.276,61	4.616,01	5.032,80
Pengeluaran Konsumsi LNPRT <i>NPISH Consumption Expenditure</i>	115,55	114,34	119,18	138,43	162,43
Pengeluaran Konsumsi Pemerintah <i>Government Consumption Expenditure</i>	1.212,78	1.287,33	1.286,16	1.320,14	1.337,18
Pembentukan Modal Tetap Bruto <i>Gross Fixed Capital Formation</i>	2.540,44	2.490,44	2.580,04	2.735,26	2.866,08
Perubahan Inventori <i>Changes in Inventories</i>	22,34	18,05	19,82	21,39	8,52
Net Ekspor Barang dan Jasa <i>Net Exports of Goods and Services</i>	-1.024,79	-1.384,92	-1.456,25	-1.493,24	-1.498,71
<b>Produk Domestik Regional Bruto</b> <b>Gross Regional Domestic Product</b>	<b>6.993,64</b>	<b>6.716,09</b>	<b>6.825,56</b>	<b>7.337,99</b>	<b>7.908,31</b>

Catatan/Note: Perbedaan antara jumlah PDRB 34 Provinsi dan PDB Indonesia antara lain disebabkan oleh diskrepansi statistik/ The difference between the total of GRDP of 34 Provinces and the GDP of Indonesia due to the statistical discrepancies

\*Angka sementara/Preliminary figures

\*\*Angka sangat sementara/Very Preliminary figures

Sumber/Source: Badan Pusat Statistik, berbagai sensus, survei dan sumber lain/BPS-Statistics Indonesia, various census, survey, and other sources



**Tabel**  
**Table** 12.6

**Produk Domestik Regional Bruto Atas Dasar Harga Konstan 2010 Menurut Jenis Pengeluaran di Kabupaten Bangli (miliar rupiah), 2019–2022**  
**Gross Regional Domestic Product at Constant 2010 Market Prices by Type of Expenditure in Bangli Regency (billion rupiahs), 2019–2022**

<b>Jenis Pengeluaran</b> <b>Type of Expenditure</b>	<b>2019</b>	<b>2020</b>	<b>2021</b>	<b>2022*</b>	<b>2023**</b>
(1)	(2)	(3)	(4)	(5)	
Pengeluaran Konsumsi Rumah Tangga <i>Household Consumption Expenditure</i>	2.841,75	2.803,18	2.805,89	2.885,38	3.031,24
Pengeluaran Konsumsi LNPRT <i>NPISH Consumption Expenditure</i>	75,74	74,33	76,60	84,64	95,88
Pengeluaran Konsumsi Pemerintah <i>Government Consumption Expenditure</i>	758,83	782,67	793,12	794,22	777,85
Pembentukan Modal Tetap Bruto <i>Gross Fixed Capital Formation</i>	1.753,57	1.684,95	1.677,47	1.693,52	1.724,54
Perubahan Inventori <i>Changes in Inventories</i>	9,17	8,64	10,82	11,30	4,41
Net Ekspor Barang dan Jasa <i>Net Exports of Goods and Services</i>	-851,84	-954,58	-979,17	-961,68	-968,82
<b>Produk Domestik Regional Bruto</b> <b>Gross Regional Domestic Product</b>	<b>4.587,22</b>	<b>4.399,19</b>	<b>4.384,73</b>	<b>4.507,38</b>	<b>4.665,10</b>

Catatan/Note: Perbedaan antara jumlah PDRB 34 Provinsi dan PDB Indonesia antara lain disebabkan oleh diskrepansi statistik/ The difference between the total of GRDP of 34 Provinces and the GDP of Indonesia due to the statistical discrepancies

\*Angka sementara/Preliminary figures

\*\*Angka sangat sementara/Very Preliminary figures

Sumber/Source: Badan Pusat Statistik, berbagai sensus, survei dan sumber lain/BPS-Statistics Indonesia, various census, survey, and other sources

**Tabel**  
**Table** 12.7

**Distribusi Persentase PDRB Bangli Atas Dasar Harga Berlaku Menurut Pengeluaran (persen), 2019–2022**  
**Percentage Distribution of GRDP of Bangli Regency at Current Market Prices by Type Expenditure (percent) 2019–2022**

<b>Jenis Pengeluaran</b> <b>Type of Expenditure</b>	<b>2019</b>	<b>2020</b>	<b>2021</b>	<b>2022*</b>	<b>2023**</b>
(1)	(2)	(3)	(4)	(5)	
Pengeluaran Konsumsi Rumah Tangga <i>Household Consumption Expenditure</i>	59,02	62,40	62,66	62,91	63,64
Pengeluaran Konsumsi LNPRT <i>NPISH Consumption Expenditure</i>	1,65	1,70	1,75	1,89	2,05
Pengeluaran Konsumsi Pemerintah <i>Government Consumption Expenditure</i>	17,34	19,17	18,84	17,99	16,91
Pembentukan Modal Tetap Bruto <i>Gross Fixed Capital Formation</i>	36,32	37,08	37,80	37,28	36,24
Perubahan Inventori <i>Changes in Inventories</i>	0,32	0,27	0,29	0,29	0,11
Net Ekspor Barang dan Jasa <i>Net Exports of Goods and Services</i>	-14,65	-20,62	-21,34	-20,35	-18,95
<b>Produk Domestik Regional Bruto</b> <b>Gross Regional Domestic Product</b>	<b>100</b>	<b>100</b>	<b>100</b>	<b>100</b>	<b>100</b>

Catatan/Note: Perbedaan antara jumlah PDRB 34 Provinsi dan PDB Indonesia antara lain disebabkan oleh diskrepansi statistik/ *The difference between the total of GRDP of 34 Provinces and the GDP of Indonesia due to the statistical discrepancies*

\*Angka sementara/*Preliminary figures*

\*\*Angka sangat sementara/*Very Preliminary figures*

Sumber/Source: Badan Pusat Statistik, berbagai sensus, survei dan sumber lain/*BPS-Statistics Indonesia, various census, survey, and other sources*

**Tabel**  
**Table** 12.8**Laju Pertumbuhan PDRB Bangli Atas Dasar Harga Konstan 2010 Menurut Pengeluaran (persen), 2019–2022**  
**Growth Rate of GRDP of Bangli Regency at Constant 2010 Market Prices by Type Expenditure (percent) 2019–2022**

<b>Jenis Pengeluaran</b> <b>Type of Expenditure</b>	<b>2019</b>	<b>2020</b>	<b>2021</b>	<b>2022*</b>	<b>2023**</b>
(1)	(2)	(3)	(4)	(5)	
Pengeluaran Konsumsi Rumah Tangga <i>Household Consumption Expenditure</i>	5,13	-1,36	0,10	2,83	5,06
Pengeluaran Konsumsi LNPRT <i>NPISH Consumption Expenditure</i>	9,50	-1,87	3,05	10,51	13,28
Pengeluaran Konsumsi Pemerintah <i>Government Consumption Expenditure</i>	3,34	3,14	1,34	0,14	-2,06
Pembentukan Modal Tetap Bruto <i>Gross Fixed Capital Formation</i>	3,45	-3,91	-0,44	0,96	1,83
Perubahan Inventori <i>Changes in Inventories</i>	–	–	–	–	–
Net Ekspor Barang dan Jasa <i>Net Exports of Goods and Services</i>	–	–	–	–	–
<b>Produk Domestik Regional Bruto</b> <b>Gross Regional Domestic Product</b>	<b>5,45</b>	<b>-4,10</b>	<b>-0,33</b>	<b>2,80</b>	<b>3,50</b>

Catatan/Note: Perbedaan antara jumlah PDRB 34 Provinsi dan PDB Indonesia antara lain disebabkan oleh diskrepansi statistik/ *The difference between the total of GRDP of 34 Provinces and the GDP of Indonesia due to the statistical discrepancies*

\*Angka sementara/*Preliminary figures*

\*\*Angka sangat sementara/*Very Preliminary figures*

Sumber/Source: Badan Pusat Statistik, berbagai sensus, survei dan sumber lain/*BPS-Statistics Indonesia, various census, survey, and other sources*



13

**PERBANDINGAN ANTAR KABUPATEN/KOTA  
REGENCY/MUNICIPAL COMPARISON**

**INDEKS PEMBANGUNAN MANUSIA KABUPATEN BANGLI,  
2020 – 2023**



canva.com



**PENJELASAN TEKNIS**

Perbandingan antar kabupaten menyajikan gambaran informasi kabupaten-kabupaten di Provinsi Bali yang antara lain mencakup data tenaga kerja, PDRB, jumlah penduduk miskin, Indeks Pembangunan Manusia (IPM).

**Indeks Pembangunan Manusia (IPM)** adalah ukuran ringkas rata-rata capaian/keberhasilan dimensi utama pembangunan manusia yaitu: umur panjang dan hidup sehat, mempunyai pengetahuan, dan memiliki standar hidup yang layak.

**TECHNICAL NOTES**

*Comparability among the regencies provides snapshot of information on the Bali regencies that includes data such as labour force, GRDP, poverty rate and human development indexes.*

**The human development index (HDI)** is a summary measure of average achievement in key dimensions of human development: a long and healthy life, being knowledgeable, and have a decent standatd of living.

<https://banglikab.bps.go.id>



**ULASAN****DESCRIPTION****Perbandingan Regional**

Jumlah penduduk hasil Proyeksi di Provinsi Bali sebanyak 4,36 juta jiwa. Kabupaten Buleleng dengan jumlah penduduk yang paling banyak diantara 9 (sembilan) kabupaten/kota yang ada di Bali dengan jumlah penduduk sebanyak 807 ribu jiwa (18,34 persen), sedangkan Kabupaten Klungkung memiliki jumlah penduduk yang paling sedikit yaitu sebesar 207 ribu jiwa (4,79 persen). Kabupaten Bangli dengan jumlah penduduk 259 ribu jiwa sekitar 6 persen berada di atas Kabupaten Klungkung.

Laju pertumbuhan ekonomi sering menjadi dasar dalam membandingkan kondisi perekonomian suatu wilayah. Semua kabupaten/kota di Bali pada tahun 2020 mengalami kontraksi pertumbuhan ekonomi, untuk Provinsi Bali mengalami kontraksi sebesar 9,31 persen, sedangkan untuk Kabupaten Bangli sendiri mengalami kontraksi sebesar 4,10 persen.

Jumlah penduduk miskin di Provinsi Bali sebanyak 165,19 ribu jiwa, sedangkan di Kabupaten Bangli sebanyak 9,56 ribu jiwa selama empat tahun terakhir terus mengalami penurunan.

Untuk membandingkan kemajuan pembangunan manusia indikator yang digunakan adalah Indeks Pembangunan Manusia (IPM).

Perbandingan antar kabupaten menyajikan perbandingan yang

**Regional Comparison**

*The population of the 2020 Population Census (SP2020) in Bali Province is 4,36 thousand people. Buleleng regency with the most population among 9 (nine) regencies / cities in Bali with a population of 807 thousand people (18.34 percent), while Klungkung regency has the least population of 207 thousand people (4.79 percent). Bangli regency with a population of 259 thousand people is about 6 percent above Klungkung Regency.*

*The pace of economic growth is often the basis for comparing the economic conditions of a region. All regencies/cities in Bali in 2020 experienced a contraction in economic growth, for Bali Province experienced a contraction of 9.31 percent, while for Bangli Regency itself experienced a contraction of 4.10 percent.*

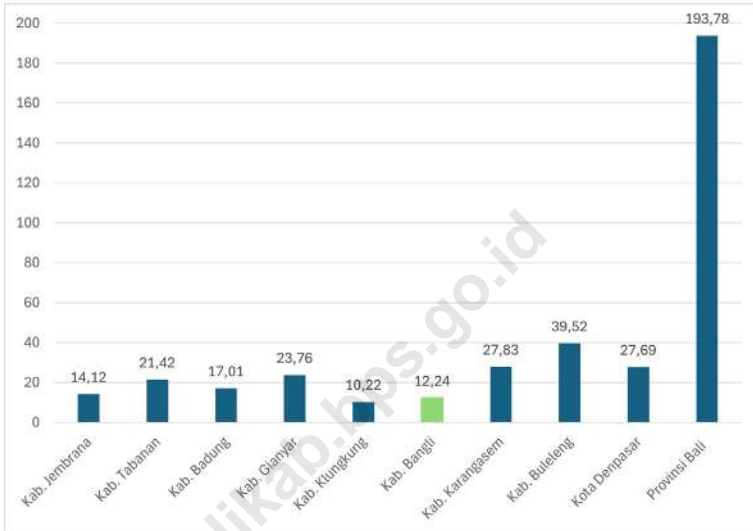
*The number of poor people in Bali Province is 165,19 thousand people, while in Bangli Regency as many as 9,56 thousand people over the last four years has decreased.*

*To compare the progress of human development the indicator used is the Human Development Index (HDI).*

*Comparison between districts presents comparisons that include, comparison of GDP, Employment, Human Development Index (HDI).*

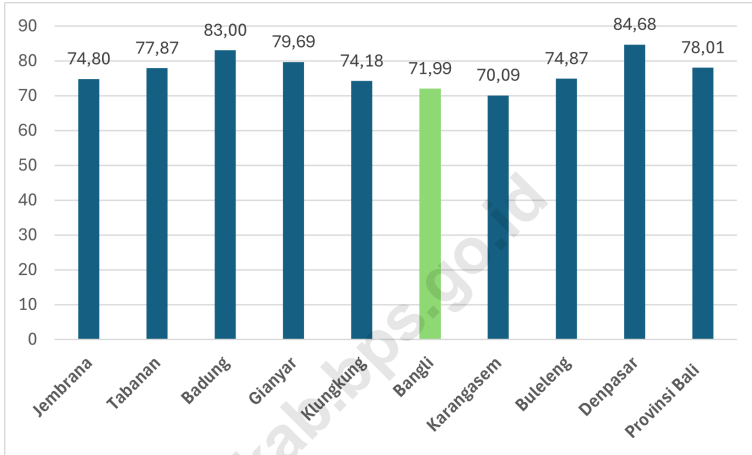
meliputi, perbandingan PDRB, Ketenagakerjaan, Indeks Pembangunan Manusia (IPM).

<https://banglikab.bps.go.id>



**Gambar**  
**Figures** 13.1

**Jumlah Penduduk Miskin Menurut Kabupaten/Kota di Provinsi Bali (ribu), 2023**  
**Number of Poor Population by Regency/Municipality in Bali Province (thousand), 2023**



**Gambar** 13.2  
**Figures**

**Indeks Pembangunan Manusia Menurut Kabupaten/  
Kota di Provinsi Bali (ribu), 2023**  
*Human Development Index by Regency/Municipality in  
Bali Province (thousand), 2023*

**Tabel**  
**Table** 13.1**Jumlah Penduduk Menurut Kabupaten/Kota di Provinsi Bali (ribu), 2020–2023**  
**Population by Regency/Municipality in Bali Province (thousand), 2020–2023**

<b>Kabupaten/Kota Regency/Municipality</b>	<b>2020</b>	<b>2021</b>	<b>2022</b>	<b>2023</b>
(1)	(3)	(4)	(5)	(6)
Jembrana	316,31	318,78	321,16	323,46
Tabanan	461,22	462,89	464,54	466,13
Badung	547,41	552,75	558,06	563,33
Gianyar	514,50	517,73	520,91	524,03
Klungkung	206,51	207,33	208,05	208,71
Bangli	258,18	259,34	260,38	261,38
Karangasem	492,24	494,90	497,47	499,95
Buleleng	789,83	796,39	802,75	808,87
Denpasar	725,47	733,34	740,98	748,40
<b>Provinsi Bali</b>	<b>4311,67</b>	<b>4 343,45</b>	<b>4 374,31</b>	<b>4 404,26</b>

Sumber/Source: Proyeksi Penduduk 2020-2035 Hasil SP2020, Badan Pusat Statistik Provinsi Bali

**Tabel**  
**Table** 13.2

**Laju Pertumbuhan Produk Domestik Regional Bruto Atas Dasar Harga Konstan 2010 Menurut Kabupaten/Kota di Provinsi Bali (persen), 2019–2023**  
**Rate of Growth of Gross Regional Domestic Products at Constant 2010 Prices by Regency/Municipality in Bali Province (percent), 2019–2023**

Kabupaten/Kota Regency/Municipality	2019	2020	2021	2022*	2023**
(1)	(2)	(3)	(4)	(5)	(6)
Jembrana	5,56	-4,98	-0,65	2,98	3,66
Tabanan	5,58	-6,17	-1,98	2,93	3,56
Badung	5,81	-16,55	-6,74	9,97	11,29
Gianyar	5,62	-8,39	-1,05	4,04	5,06
Klungkung	5,42	-6,38	-0,23	3,12	4,70
Bangli	5,45	-4,10	-0,33	2,80	3,50
Karangasem	5,50	-4,49	-0,56	2,58	3,10
Buleleng	5,51	-5,80	-1,27	3,11	3,64
Denpasar	5,82	-9,44	-0,92	5,02	5,69
<b>Provinsi Bali</b>	<b>5,60</b>	<b>-9,34</b>	<b>-2,46</b>	<b>4,84</b>	<b>5,71</b>

Sumber/Source: Badan Pusat Statistik dan sumber lain/BPS-Statistics Indonesia and other sources

**Tabel**  
**Table 13.3****Jumlah Penduduk Miskin Menurut Kabupaten/Kota di  
Provinsi Bali (ribu), 2019–2023**  
**Number of Poor Population by Regency/Municipality in Bali  
Province (thousand), 2019–2023**

Kabupaten/Kota Regency/Municipality	2019	2020	2021	2022	2023
(1)	(2)	(3)	(4)	(5)	(6)
Jembrana	13,55	12,60	14,24	15,00	14,12
Tabanan	18,74	19,11	23,11	23,46	21,42
Badung	11,89	13,75	18,52	18,28	17,01
Gianyar	19,85	21,01	25,36	24,74	23,76
Klungkung	9,66	8,76	10,19	10,89	10,22
Bangli	10,08	9,56	11,68	12,17	12,24
Karangasem	25,99	24,69	28,52	29,45	27,83
Buleleng	34,26	35,25	40,92	41,68	39,52
Denpasar	19,83	20,48	29,41	30,02	27,69
<b>Provinsi Bali</b>	<b>163,85</b>	<b>165,19</b>	<b>201,97</b>	<b>205,68</b>	<b>193,78</b>

Sumber/Source: Badan Pusat Statistik, Survei Sosial Ekonomi Nasional/BPS-Statistics Indonesia, National Socioeconomic Survey

**Tabel**  
**Table** 13.4**Indeks Pembangunan Manusia Menurut Kabupaten/Kota  
di Provinsi Bali, 2020–2023**  
*Human Development Index by Regency/Municipality in Bali  
Province, 2020–2023*

Kabupaten/Kota Regency/Municipality	2020	2021	2022	2023
(1)	(3)	(4)	(5)	(6)
Jembrana	73,18	73,57	74,38	74,80
Tabanan	76,67	76,95	77,22	77,87
Badung	81,60	81,84	82,13	83,00
Gianyar	77,88	78,21	78,87	79,69
Klungkung	72,97	72,98	73,77	74,18
Bangli	70,60	70,60	71,47	71,99
Karangasem	68,50	68,58	69,48	70,09
Buleleng	73,60	73,60	74,48	74,87
Denpasar	83,95	84,04	84,39	84,68
<b>Provinsi Bali</b>	<b>76,52</b>	<b>76,69</b>	<b>77,40</b>	<b>78,01</b>

Catatan/Note:

Sumber/Source: Badan Pusat Statistik, Seri Berita Resmi Statistik Indeks Pembangunan Manusia/BPS-Statistics Indonesia, Series of Press Releases of Human Development Index



**Tabel**  
**Table** 13.5**Produk Domestik Regional Bruto (PDRB) Atas Dasar Harga Berlaku Menurut Lapangan Usaha dan Kabupaten/Kota, 2023\*\*****Gross Regional Domestic Product (GRDP) of Bangli Regency at Current Market Prices by Industry and Regency, 2023\*\***

(Miliar Rupiah)/(Billions Rupiahs)

<b>Lapangan Usaha Main Industry</b>	<b>Jembrana</b>	<b>Tabanan</b>	<b>Badung</b>
(1)	(2)	(3)	(4)
Pertanian, Kehutanan, dan Perikanan	3.383,13	5.730,95	4.160,35
Pertambangan dan Penggalian	130,30	281,00	176,42
Industri Pengolahan	826,38	1.518,61	2.447,36
Pengadaan Listrik dan Gas	23,84	31,26	98,01
Pengadaan Air, Pengelolaan Sampah, Limbah dan Daur Ulang	11,36	39,83	133,72
Konstruksi	1.590,39	2.501,18	5.831,28
Perdagangan Besar dan Eceran; Reparasi Mobil dan Sepeda Motor	1.647,70	2.316,33	4.738,45
Transportasi dan Pergudangan	2.281,48	424,50	19.131,74
Penyediaan Akomodasi dan Makan Minum	1.913,85	4.739,34	16.870,40
Informasi dan Komunikasi	962,91	1.481,00	4.216,55
Jasa Keuangan dan Asuransi	642,05	1.158,59	2.043,88
Real Estat	711,53	1.290,46	2.278,75
Jasa Perusahaan	131,17	283,01	508,42
Administrasi Pemerintahan, Pertahanan dan Jaminan Sosial Wajib	407,50	1.964,65	2.184,12
Jasa Pendidikan	326,23	470,26	1.980,37
Jasa Kesehatan dan Kegiatan Sosial	375,56	693,73	986,58
Jasa lainnya	247,49	606,25	611,15
<b>PDRB/GRDP</b>	<b>15.612,88</b>	<b>25.530,93</b>	<b>68.397,56</b>

Lanjutan Tabel/*Continued Table* 13.5

(Miliar Rupiah)/(Billions Rupiahs)

<b>Lapangan Usaha Main Industry</b>	<b>Gianyar</b>	<b>Klungkung</b>	<b>Bangli</b>
(1)	(2)	(3)	(4)
Pertanian, Kehutanan, dan Perikanan	3.678,04	2.195,49	2.159,56
Pertambangan dan Penggalian	400,33	295,10	139,86
Industri Pengolahan	3.702,59	951,25	681,84
Pengadaan Listrik dan Gas	35,99	12,86	3,48
Pengadaan Air, Pengelolaan Sampah, Limbah dan Daur Ulang	36,91	19,32	4,88
Konstruksi	3.748,70	1.007,66	675,51
Perdagangan Besar dan Eceran; Reparasi Mobil dan Sepeda Motor	2.518,95	873,01	807,99
Transportasi dan Pergudangan	278,93	255,31	89,15
Penyediaan Akomodasi dan Makan Minum	6.807,74	1.207,56	964,55
Informasi dan Komunikasi	2.022,47	913,98	354,24
Jasa Keuangan dan Asuransi	1.470,14	474,21	257,97
Real Estat	1.348,21	232,43	241,14
Jasa Perusahaan	407,99	103,80	42,96
Administrasi Pemerintahan, Pertahanan dan Jaminan Sosial Wajib	1.603,13	553,75	895,26
Jasa Pendidikan	694,99	230,94	181,36
Jasa Kesehatan dan Kegiatan Sosial	1.127,53	484,08	124,99
Jasa lainnya	646,76	269,46	283,56
<b>PDRB/GRDP</b>	<b>30.529,42</b>	<b>10.080,22</b>	<b>7.908,31</b>

Lanjutan Tabel/*Continued Table* 13.5

(Miliar Rupiah)/(Billions Rupiahs)

Lapangan Usaha <i>Main Industry</i>	Karangasem	Buleleng	Denpasar (Kota)
(1)	(2)	(3)	(4)
Pertanian, Kehutanan, dan Perikanan	4.888,23	8.016,35	3.949,63
Pertambangan dan Penggalian	676,06	327,94	–
Industri Pengolahan	774,05	2.364,12	3.875,73
Pengadaan Listrik dan Gas	19,35	67,51	347,66
Pengadaan Air, Pengelolaan Sampah, Limbah dan Daur Ulang	24,56	42,91	136,50
Konstruksi	1.318,02	3.541,54	6.689,59
Perdagangan Besar dan Eceran; Reparasi Mobil dan Sepeda Motor	1.077,72	4.721,12	6.041,48
Transportasi dan Pergudangan	3.070,99	454,04	1.773,63
Penyediaan Akomodasi dan Makan Minum	1.739,41	6.193,37	14.328,51
Informasi dan Komunikasi	653,18	2.198,16	2.844,64
Jasa Keuangan dan Asuransi	1.062,93	1.931,17	4.210,39
Real Estat	754,93	1.763,27	2.457,09
Jasa Perusahaan	152,03	281,87	1.225,42
Administrasi Pemerintahan, Pertahanan dan Jaminan Sosial Wajib	1.365,40	2.001,99	2.997,35
Jasa Pendidikan	467,12	2.726,84	6.587,51
Jasa Kesehatan dan Kegiatan Sosial	442,88	927,59	1.636,17
Jasa lainnya	487,82	791,30	999,00
<b>PDRB/GRDP</b>	<b>18.974,68</b>	<b>38.351,11</b>	<b>60.100,30</b>

Sumber/*Source*: Badan Pusat Statistik, berbagai sensus, survei dan sumber lain/*BPS-Statistics Indonesia, various census, survey, and other sources*

**Tabel**  
**Table** 13.6

**Laju Pertumbuhan PDRB Atas Dasar Harga Konstan 2010 Menurut Lapangan Usaha dan Kabupaten/Kota (persen), 2023\*\***  
***The Growth of GRDP at 2010 Current Market Prices by Industry anstrict (percent), 2023\*\****

<b>Lapangan Usaha Main Industry</b>	<b>Jembrana</b>	<b>Tabanan</b>	<b>Badung</b>
(1)	(2)	(3)	(4)
Pertanian, Kehutanan, dan Perikanan	1,57	-0,21	-0,58
Pertambangan dan Penggalian	2,45	0,89	-1,55
Industri Pengolahan	2,76	3,16	1,09
Pengadaan Listrik dan Gas	8,86	10,29	11,43
Pengadaan Air, Pengelolaan Sampah, Limbah dan Daur Ulang	-0,11	3,24	3,77
Konstruksi	0,22	1,67	0,87
Perdagangan Besar dan Eceran; Reparasi Mobil dan Sepeda Motor	5,06	4,89	5,53
Transportasi dan Pergudangan	9,03	9,02	45,94
Penyediaan Akomodasi dan Makan Minum	6,18	11,12	20,50
Informasi dan Komunikasi	3,08	1,69	0,67
Jasa Keuangan dan Asuransi	10,77	12,29	14,40
Real Estat	0,69	0,53	0,58
Jasa Perusahaan	4,57	4,44	7,35
Administrasi Pemerintahan, Pertahanan dan Jaminan Sosial Wajib	-3,08	0,33	2,02
Jasa Pendidikan	-1,52	-1,00	0,12
Jasa Kesehatan dan Kegiatan Sosial	2,04	1,79	2,30
Jasa lainnya	5,97	8,14	8,91
<b>PDRB/GRDP</b>	<b>3,66</b>	<b>3,56</b>	<b>11,29</b>

Lanjutan Tabel/*Continued Table* 13.6

<b>Lapangan Usaha Main Industry</b>	<b>Gianyar</b>	<b>Klungkung</b>	<b>Bangli</b>
(1)	(2)	(3)	(4)
Pertanian, Kehutanan, dan Perikanan	-1,06	3,02	0,01
Pertambangan dan Penggalian	-1,53	0,95	2,64
Industri Pengolahan	4,21	1,20	3,04
Pengadaan Listrik dan Gas	12,82	15,72	11,27
Pengadaan Air, Pengelolaan Sampah, Limbah dan Daur Ulang	3,61	4,26	-0,35
Konstruksi	1,78	1,14	1,44
Perdagangan Besar dan Eceran; Reparasi Mobil dan Sepeda Motor	5,15	4,85	5,56
Transportasi dan Pergudangan	8,11	16,81	6,31
Penyediaan Akomodasi dan Makan Minum	16,50	21,51	12,36
Informasi dan Komunikasi	3,12	2,39	3,06
Jasa Keuangan dan Asuransi	10,54	11,46	13,83
Real Estat	0,57	0,60	0,63
Jasa Perusahaan	7,30	5,88	3,87
Administrasi Pemerintahan, Pertahanan dan Jaminan Sosial Wajib	-2,27	-0,60	0,96
Jasa Pendidikan	-1,09	-0,78	-0,03
Jasa Kesehatan dan Kegiatan Sosial	2,22	2,63	1,63
Jasa lainnya	9,98	11,88	9,96
<b>PDRB/GRDP</b>	<b>5,06</b>	<b>4,70</b>	<b>3,50</b>

Lanjutan Tabel/*Continued Table* 13.6

Lapangan Usaha <i>Main Industry</i>	Karangasem	Buleleng	Denpasar (Kota)
(1)	(2)	(3)	(4)
Pertanian, Kehutanan, dan Perikanan	-1,15	-0,55	-0,14
Pertambangan dan Penggalian	5,82	0,46	–
Industri Pengolahan	0,89	3,55	2,39
Pengadaan Listrik dan Gas	10,71	9,96	16,26
Pengadaan Air, Pengelolaan Sampah, Limbah dan Daur Ulang	5,60	6,87	-0,55
Konstruksi	2,04	1,24	0,91
Perdagangan Besar dan Eceran; Reparasi Mobil dan Sepeda Motor	3,62	5,76	6,78
Transportasi dan Pergudangan	5,18	9,37	14,19
Penyediaan Akomodasi dan Makan Minum	14,85	13,10	17,28
Informasi dan Komunikasi	1,66	1,53	1,36
Jasa Keuangan dan Asuransi	15,79	14,31	13,16
Real Estat	1,62	0,96	0,54
Jasa Perusahaan	3,34	7,08	7,21
Administrasi Pemerintahan, Pertahanan dan Jaminan Sosial Wajib	-2,92	-2,59	-2,14
Jasa Pendidikan	0,11	-1,00	-0,16
Jasa Kesehatan dan Kegiatan Sosial	2,60	2,12	2,68
Jasa lainnya	8,38	8,27	8,64
<b>PDRB/GRDP</b>	<b>3,10</b>	<b>3,64</b>	<b>5,69</b>

Sumber/*Source*: Badan Pusat Statistik, berbagai sensus, survei dan sumber lain/*BPS-Statistics Indonesia, various census, survey, and other sources*

**Tabel**  
**Table** 13.7**Indeks Pembangunan Manusia (IPM) dan Komponennya Menurut Kabupaten/Kota di Provinsi Bali, 2023**  
*Human Development Index and Its Component by Regency in Bali Province, 2023*

Kabupaten/Kota Regency/Municipality	AHH LEB $e_0$	HLS EYS	RLS MYS	PNB GNP (Rp 000)	IPM HDI
(1)	(2)	(3)	(4)	(5)	(6)
Jembrana	74,84	13,02	8,65	12.236	74,80
Tabanan	75,41	13,04	9,35	14.832	77,87
Badung	75,73	14,22	10,90	17.915	83,00
Gianyar	75,45	14,09	9,80	15.047	79,69
Klungkung	74,61	13,12	8,48	11.760	74,18
Bangli	73,98	12,52	7,57	11.670	71,99
Karangasem	73,93	12,63	6,68	10.753	70,09
Buleleng	74,65	13,27	7,57	13.987	74,87
Denpasar	75,59	14,11	11,52	20.128	84,68
<b>Provinsi Bali</b>	<b>74,88</b>	<b>13,58</b>	<b>9,45</b>	<b>14.382</b>	<b>78,01</b>

Catatan/Note: AHH/LEB : Angka Harapan Hidup/Life Expentancy at Birth  
 HLS/EYS : Harapan Lama Sekolah/Expected Years Schooling  
 RLS/MYS : Rata-rata Lama Sekolah/Mean Years of Schooling  
 PNB/GNP : Produk Nasional Bruto/Gross National Product

Sumber/Source: Badan Pusat Statistik Kabupaten Bangli/BPS, *Statistics of Bangli Regency*

**Tabel**  
**Table** 13.8**Garis Kemiskinan, Jumlah dan Persentase Penduduk Miskin per Kabupaten, 2023**  
**Poverty Line, Number and Percentage of Poor People by Regency, 2023**

Kabupaten/Kota Regency/Municipality	Garis Kemiskinan Poverty Line (Rupiahs/ Capita/ Month)	Jumlah Penduduk Miskin Number of Poor (000)	Persentase Penduduk Miskin Percentage of Poor People (%)
(1)	(2)	(3)	(4)
Jembrana	496.435	14,12	4,96
Tabanan	562.801	21,42	4,7
Badung	688.018	17,01	2,3
Gianyar	468.307	23,76	4,47
Klungkung	384.983	10,22	5,61
Bangli	436.928	12,24	5,28
Karangasem	404.083	27,83	6,56
Buleleng	537.262	39,52	5,85
Denpasar	778.203	27,69	2,68
<b>Provinsi Bali</b>	<b>529.643</b>	<b>193,78</b>	<b>4,25</b>

Sumber/Source: Badan Pusat Statistik Kabupaten Bangli/BPS, *Statistics of Bangli Regency*



**DAFTAR PUSTAKA**  
**REFERENCES**

- Kuntaro, M.Ninik. 2007. *Cermat dalam Berbahasa dan Teliti dalam Berpikir*. Jakarta: Mitra Wacana Media.
- Abdullah T. & A. Rauf. 2011. *Karakteristik Populasi dan Serangan Penggerek Jagung Asia, Ostrinia furnacalis (Lepidoptera: Pyralidae), dan Hubungannya dengan Kehilangan Hasil*. Jurnal Fitomedika 7(3): 175–181.

<https://banglikab.bps.go.id>





**ST 2023**  
SENSUS PERTANIAN

**BerAKHLAK**  
Berorientasi Pelayanan • Kuntabel • Kompeten  
Harmonis • Loyal • Adaptif • Kolaboratif

**# bangga  
melayani  
bangsa**

**DATA**  
**MENCERDASKAN BANGSA**  
*Enlighten The Nation*



**BADAN PUSAT STATISTIK  
KABUPATEN BANGLI**

Jl. Lettu Sobat No 13, Kawan-Bangli  
Telp.: (0366)91633 Fax.: (0366)91670

Homepage: <http://banglikab.bps.go.id>, E-mail: [bps5106@bps.go.id](mailto:bps5106@bps.go.id)

ISSN 0215 - 529X



9 770215 529054