

Katalog BPS:1102001.1405.031



**KECAMATAN MINAS
DALAM ANGKA
2012**



**BADAN PUSAT STATISTIK
KABUPATEN SIAK**

KECAMATAN MINAS
DALAM ANGKA 2012

Nomor Publikasi : 14.055.2012.06
Katalog BPS : 1102001.1405.010
ISBN :

Ukuran Buku : 148 x 210 mm
Jumlah Halaman : vi + 47 halaman

Kompilasi Data :
DENI SAPUTRA
(Koordinator Statistik Kecamatan Minas)

Naskah :
Seksi Neraca Wilayah dan Analisis Statistik
Badan Pusat Statistik Kabupaten Siak

Gambar Kulit :
Seksi Integrasi, Pengolahan, dan Diseminasi Statistik
Badan Pusat Statistik Kabupaten Siak

Diterbitkan Oleh :
Badan Pusat Statistik Kabupaten Siak

Boleh dikutip dengan menyebut sumbernya



BADAN PUSAT STATISTIK KABUPATEN SIAK

KATA PENGANTAR

Penerbitan publikasi Kecamatan Dalam Angka Tahun 2012 ini merupakan sumber data kecamatan. Adapun tujuan dari penerbitan buku ini adalah untuk mempermudah para pengguna data dalam hal rujukan data statistik terutama yang menyangkut statistik sektoral wilayah.

Kami menyadari bahwa publikasi ini masih sangat jauh dari sempurna dan masih banyak mengandung kelemahan oleh sebab itu kritik dan saran yang bersifat membangun sangat kami harapkan dari berbagai pihak untuk kesempurnaan penerbitan yang akan datang.

Dengan terbitnya publikasi ini kami ucapkan terima kasih kepada semua pihak yang telah ikut membantu, khususnya pihak Kecamatan dan semua instansi Pemerintah ataupun swasta yang berada di lingkungan kecamatan. Kami harapkan kerjasama ini dapat terus ditingkatkan pada masa yang akan datang.

Siak Sri Indrapura, Mei 2012
Badan Pusat Statistik Kabupaten Siak
Kepala

Ir.H. Iwan Trisna, MP
NIP 19640404 199102 1 001



PEMERINTAH DAERAH KABUPATEN SIAK
CAMAT MINAS

KATA SAMBUTAN

Keberhasilan program pembangunan selalu dilandasi oleh perencanaan yang mantap, untuk itu harus ditunjang dengan data statistik yang objektif dan akurat. Terdorong akan kebutuhan tersebut, maka diperlukan penghimpunan data statistik yang lengkap dan terpercaya. Hal ini akan sangat berharga bagi segenap instansi pemerintah maupun swasta dalam menentukan dan menetapkan arah kebijakannya.

Penerbitan buku “Kecamatan Minas dalam Angka 2012” ini dapat pula dijadikan sumber dalam pengawasan dan pengevaluasian terhadap hasil pembangunan yang telah dicapai. Karena itu kita semua berharap agar penerbitan buku publikasi ini dapat secara teratur dan terus-menerus diterbitkan.

Akhirnya saya ingin menekankan perlunya kerja sama dan uluran tangan dari berbagai instansi pemerintah maupun swasta di daerah ini, dalam usaha bersama untuk menyajikan data statistik yang baik dan terpercaya. Atas partisipasi semua pihak dalam terwujudnya publikasi ini diucapkan terima kasih, semoga bermanfaat untuk menunjang keberhasilan pembangunan di daerah ini.

Siak Sri Indrapura, Mei 2012
CAMAT MINAS

Drs. Afrizal
NIP. 19640420 199303 1 009

KATA PENGANTAR

KOORDINATOR STATISTIK KECAMATAN MINAS

Seiring dengan semakin meningkatnya pembangunan dalam segala bidang, kebutuhan akan tersedianya data statistik yang akurat, tepat waktu, berkesinambungan, dan tersaji hingga lingkup wilayah terkecil merupakan suatu keharusan guna mendukung pembangunan tersebut.

Menyadari akan pentingnya informasi tersebut, Badan Pusat Statistik (BPS) Kabupaten Siak berupaya menyajikan data pada level kecamatan. Berkaitan dengan hal tersebut perlu diterbitkan buku “Kecamatan Minas dalam Angka 2012” yang memuat informasi statistik pada tingkat desa/kelurahan, baik yang diperoleh melalui hasil sensus dan survey yang dilakukan oleh BPS maupun yang dihimpun melalui catatan administrasi/registrasi.

Dengan terbitnya publikasi ini, tidak lupa kami mengucapkan terima kasih atas bantuan yang telah diberikan oleh semua pihak. Semoga kerja sama yang telah terjalin ini dapat lebih ditingkatkan lagi di masa yang akan datang.

Siak Sri Indrapura, Mei 2012
Koordinator Statistik
Kecamatan Minas

DENI SAPUTRA
NIP. 19830107 200502 1 002

DAFTAR ISI

	Halaman
KATA PENGANTAR	i
DAFTAR ISI	iv
DAFTAR TABEL	v
BAB I GEOGRAFI.....	1
BAB II PEMERINTAHAN	4
BAB III KEPENDUDUKAN	9
BAB IV SOSIAL	15
BAB V LAHAN	39

<http://siakkab.bps.go.id>

DAFTAR TABEL

	Halaman
Tabel 1.1	Batas Desa di Kecamatan Minas Tahun 2011 2
Tabel 1.2	Jarak Antara Ibukota Kecamatan Minas dengan Pusat Pemerintahan Desa Tahun 2011 3
Tabel 2.2	Nama-nama dan Jabatan Dalam Struktur Pemerintahan di Kecamatan Minas Tahun 2011 6
Tabel 2.3	Wilayah Administrasi di Kecamatan Minas Menurut Status Pemerintahan Tahun 2011 7
Tabel 2.4	Pusat Pemerintahan, Luas Wilayah, RW dan RT di Kecamatan Minas Tahun 2011 8
Tabel 3.1	Banyaknya Kepala Keluarga, Penduduk dan Rata-rata Penduduk Per Kepala Keluarga di Kecamatan Minas Tahun 2011 11
Tabel 3.2	Luas Wilayah, Penduduk dan Kepadatan Penduduk Per Desa di Kecamatan Minas Tahun 2011..... 12
Tabel 3.3	Banyak Penduduk Menurut Jenis Kelamin di Kecamatan Minas Tahun 2011 . 13
Tabel 3.4	Banyaknya Penduduk Menurut Jenis Kelamin dan Desa Serta Sex Ratio di Kecamatan Minas, Tahun 2011 14
Tabel 4.1	Banyak Sekolah Menurut Desa, Tingkatan dan Status di Kecamatan Minas Tahun 2011 17
Tabel 4.2	Banyak Murid Sekolah Negeri dan Swasta di Kecamatan Minas Tahun 2011 . 19
Tabel 4.3	Banyaknya Guru, Murid dan Rasio Guru dengan Murid Sekolah Dasar (SD) di Lingkungan Dinas Pendidikan Kecamatan Minas Tahun 2011 20
Tabel 4.4	Banyaknya Guru, Murid dan Rasio Guru dengan Murid SLTP, SMU dan SMK di Lingkungan Dinas Pendidikan Kecamatan Minas Tahun 2011 21
Tabel 4.5	Banyaknya Murid, Rombel dan Lulusan di Kecamatan Minas 2011..... 22
Tabel 4.6	Banyak Guru menurut Status di Kecamatan Minas Tahun 2011..... 23
Tabel 4.7	Banyaknya Fasilitas Kesehatan Menurut Desa di Kecamatan Minas Tahun 2011 24
Tabel 4.8	Banyaknya Tenaga Medis di Kecamatan Minas Tahun 2011..... 25
Tabel 4.9	Banyaknya Imunisasi Bayi dan Balita Berdasarkan Jenisnya Dirinci Per Desa di Kecamatan Minas Tahun 2011 26
Tabel 4.10	Persentase Bayi dan Balita yang Diimunisasi Dirinci Per Desa di Kecamatan Minas Tahun 2010-2011 28
Tabel 4.11	Jumlah dan Persentase Ibu Hamil yang Di imunisasi Dirinci Per Desa di Kecamatan Minas Tahun 2011 30
Tabel 4.12	Persentase Realisasi Ibu Hamil yang Di imunisasi Dirinci Per Desa di Kecamatan Minas Tahun 2010- 2011..... 31

Tabel 4.13	Rata-rata Kunjungan dan Penimbangan Balita di Kecamatan Minas Tahun 2010-2011	32
Tabel 4.14	Penduduk Menurut Jenis Sarana Air Bersih yang Dipergunakan di Kecamatan Minas Tahun 2011.....	33
Tabel 4.15	Banyaknya Persalinan Menurut Tenaga Penolong Persalinan di Kecamatan Minas Tahun 2011.....	34
Tabel 4.16	Banyaknya Kunjungan 16 Macam Penderita Penyakit di Kecamatan Minas Tahun 2011	35
Tabel 4.17	Banyaknya Tempat Peribadatan Menurut Jenis dan Desa di Kecamatan Minas Tahun 2011	36
Tabel 4.18	Banyaknya Nikah, Thalaq, Cerai dan Rujuk Dirinci Per Desa di Kecamatan Minas Tahun 2011.....	37
Tabel 4.19	Banyak Koperasi Dirinci Menurut Tahun dan Jenisnya di Kecamatan Minas Tahun 2011	38
Tabel 5.1	Keadaan Desa di Kecamatan Minas menurut Desa/Kelurahan Tahun 2011...	40
Tabel 5.2	Kondisi Kesuburan Lahan Dirinci Menurut Desa di Kecamatan Minas Tahun 2011	41
Tabel 5.3	Luas Tanam, Luas Panen, Produktivitas dan Produksi Tanaman Pangan Menurut Jenis Tanaman di Kecamatan Minas Tahun 2011.....	42
Tabel 5.4	Luas Tanam, Luas Panen, Produktivitas dan Produksi Tanaman Sayur Mayur Menurut Jenis Tanaman di Kecamatan Minas Tahun 2011.....	43
Tabel 5.5	Luas Tanam, Luas Panen, Produktivitas dan Produksi Tanaman Buah-Buahan Menurut Jenis Tanaman di Kecamatan Minas Tahun 2011.....	44
Tabel 5.6	Luas Tanam, Luas Panen, Produktivitas dan Produksi Tanaman Obat-obatan Menurut Jenis Tanaman di Kecamatan Minas Tahun 2011.....	45
Tabel 5.7	Luas Tanam, Luas Panen, Produktivitas dan Produksi Tanaman Hias Menurut Jenis Tanaman di Kecamatan Minas Tahun 2011	46
Tabel 5.8	Luas Areal, Produktivitas dan Produksi Perkebunan Menurut Komoditi di Kecamatan Minas Tahun 2011	47

BAB I

GEOGRAFIS

1.1. LETAK

Kecamatan Minas terletak antara :

$100^{\circ}54'$ - $101^{\circ}34'$ BT

$0^{\circ}40'$ - $1^{\circ}13'$ LU

1.2. BATAS

Kecamatan Minas berbatasan dengan :

- ❖ UTARA : Kecamatan Sungai Mandau, Kecamatan Kandis
- ❖ SELATAN : Kota Pekanbaru
- ❖ BARAT : Kecamatan Kandis, Kabupaten Kampar
- ❖ TIMUR : Kecamatan Tualang, Kecamatan Koto Gasib,
Kecamatan Sungai Mandau

1.3. GEOLOGI

Wilayah kecamatan Minas seperti pada umumnya wilayah Kabupaten Siak terdiri dari dataran rendah dan berbukit-bukit dengan struktur tanah pada umumnya terdiri dari tanah podsolik merah kuning dari batuan dan aluvial serta tanah organosol dan gley humus dalam bentuk rawa-rawa atau tanah basah.

Dengan topografi yang berbukit dan berlembah ternyata dibawah tanah wilayah Kecamatan Minas memiliki cadangan minyak mentah yang cukup besar dan hingga saat ini masih memproduksi.

Tabel 1.1 Batas Desa di Kecamatan Minas Tahun 2011

D e s a	Utara	Selatan	Barat	Timur
(1)	(2)	(3)	(4)	(5)
Mandi Angin	Minas Barat	Minas Timur	Kec. Sungai mandau	Minas Barat
Minas Barat	Kec. Sungai Mandau	Rantau Bertuah	Kec Kandis	Minas Timur
Rantau Bertuah	Minas Barat	Kab. Kampar	Minas Barat	Kab. Kampar
Minas Timur	Minas Barat	Kota Pekanbaru	Rantau Bertuah	Kec. Sungai Mandau
Minas Jaya	Minas Barat	Kota Pekanbaru	Rantau Bertuah	Kec. Sungai Mandau

Sumber: Kantor Camat Minas

Tabel 1.2 Jarak Antara Ibukota Kecamatan Minas dengan Pusat Pemerintahan Desa Tahun 2011

D e s a	Jarak (Km)
(1)	(2)
Mandi Angin	27
Minas Barat	12
Rantau Bertuah	28
Minas Timur	13
Minas Jaya	5

Sumber: Kantor Camat Minas

BAB II

PEMERINTAHAN

Terbentuknya Kecamatan Minas sebagai institusi eksekutif yang berperan menjalankan roda pemerintahan dan pemberdayaan serta pembangunan masyarakat merupakan perpanjangan tangan dari pemerintah otonomi Kabupaten Siak, merupakan aspirasi masyarakat yang bermanfaat untuk mempermudah masyarakat dalam hal pelaksanaan kepengurusan administrasi serta lebih memperdekat antara pemerintah dengan rakyat yang diperintahnya.

Kecamatan Minas yang posisi pusat pemerintahannya ada di Desa Minas Timur yang kurang lebih jaraknya 100 km dari pusat pemerintah Kabupaten Siak yang dapat ditempuh melalui darat.

Kecamatan Minas dimekarkan menjadi dua kecamatan yaitu Kecamatan Minas dan Kecamatan Sungai Mandau yang dilaksanakan pada tahun 2001 berdasarkan pada Perda No. 13 Tahun 2001 yang dikeluarkan oleh Pemerintah Daerah Kabupaten Siak dan pada tahun 2002 dimekarkan kembali menjadi Kecamatan Minas dan Kecamatan Kandis. Tujuan pemekaran ini adalah untuk mempermudah masyarakat juga pemerintah dalam menjalankan hubungan administrasi, serta mempermudah jangkauan pembangunan dari pemerintahan kecamatan. Dengan demikian potensi yang ada di kecamatan ini secara tidak langsung lebih terangkat dengan jangkauan pemerintah yang lebih dekat, jangkauan pembangunan yang lebih baik dibandingkan dengan pemerintah yang lama.

Tabel 2.1 Pejabat Pemerintahan Dirinci Per Desa di Kecamatan Minas Tahun 2011

D e s a	Nama Kepala Pemerintahan
(1)	(2)
Mandi Angin	SUHARNO
Minas Barat	BUYUNG L.
Rantau Bertuah	MINI PURBA
Minas Timur	RUSDI, SE
Minas Jaya	SAID IRWAN, SE

Sumber: Kantor Camat Minas

Tabel 2.2 Nama-nama dan Jabatan Dalam Struktur Pemerintahan di Kecamatan Minas Tahun 2011

N a m a	Jabatan	Keterangan
(1)	(2)	(3)
DRS. APRIZAL	Camat	-
SRI RAHAYU FITRI, S.STP	Sekcam	-
DRA. NURHAYATI	Kasi PMD	-
DORNASI PANGARIBUAN, SH	Kasi Kesos	-
REFLIWANTO, SH	Kasi Trantib	-
AGUNG SUGORO PUTRA, SIP	Kasi Pemerintahan	-

Sumber: Kantor Camat Minas

Tabel 2.3 Wilayah Administrasi di Kecamatan Minas Menurut Status Pemerintahan Tahun 2011

Nama Wilayah Administrasi	Status Pemerintahan
(1)	(2)
Mandi Angin	Desa Definitif
Minas Barat	Desa Definitif
Rantau Bertuah	Desa Definitif
Minas Timur	Desa Definitif
Minas Jaya	Kelurahan Definitif

Sumber: Kantor Camat Minas

Tabel 2.4 Pusat Pemerintahan, Luas Wilayah, RW dan RT di Kecamatan Minas Tahun 2011

D e s a	Pusat Pemerintahan	Luas Wilayah (Km)	RW	RT
(1)	(2)	(3)	(4)	(5)
Mandi Angin	Mandi Angin	130	10	20
Minas Barat	Minas Barat	310	5	16
Rantau Bertuah	Rantau Bertuah	70	4	13
Minas Timur	Minas Timur	144	8	24
Minas Jaya	Minas Jaya	96	12	53
Jumlah		750	39	126

Sumber: Kantor Camat Minas

BAB III

KEPENDUDUKAN

Data statistik kependudukan dalam publikasi ini diambil dari kantor kecamatan berdasarkan hasil laporan registrasi penduduk dari tiap desa/kelurahan, sehingga diharapkan dapat memberikan gambaran keadaan jumlah dan komposisi penduduk di lapangan.

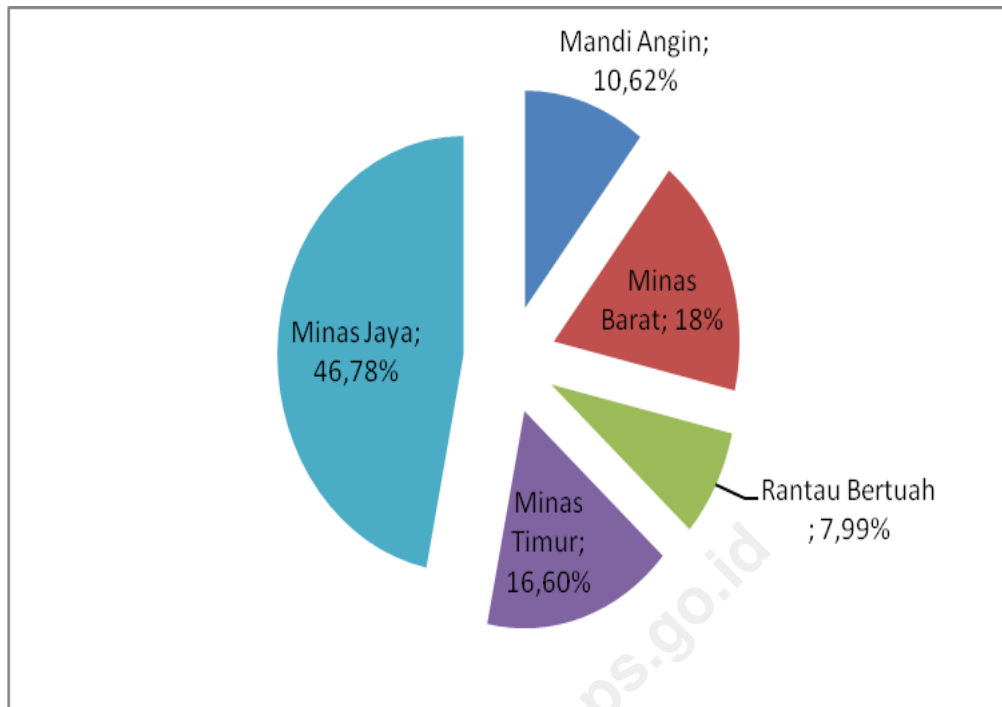
Disamping itu kegiatan pemeriksaan data secara berkala dan sekaligus pembinaan pelaksanaan registrasi penduduk sampai ke tingkat desa serta kedisiplinan penduduk itu sendiri sangat diperlukan dalam menjaga usaha guna mendapatkan data registrasi kependudukan yang lengkap, akurat dan dapat dipercaya sebagai dasar perencanaan pembangunan.

Dari jumlah penduduk sebanyak 23.755 jiwa tersebut dapat dilihat penyebaran serta persentase pada masing-masing desa sebagai berikut :

No	Desa/Kelurahan	Jumlah Penduduk	Persentase
1	Mandi Angin	2.523	10,62
2	Minas Barat	4.277	18,00
3	Rantau Bertuah	1.899	7,99
4	Minas Timur	3.943	16,60
5	Minas Jaya	11.113	46,78
Kecamatan Minas		23.755	100

Sumber : Kantor Camat Minas

Grafik 3.1 Distribusi Penduduk Menurut Desa di Kecamatan Minas, 2011



Tabel 3.1 Banyaknya Kepala Keluarga, Penduduk dan Rata-rata Penduduk Per Kepala Keluarga di Kecamatan Minas Tahun 2011

D e s a	Kepala Keluarga	Penduduk	Rata-rata Penduduk Per Kepala Keluarga
(1)	(2)	(3)	(4)
Mandi Angin	681	2.523	3,70
Minas Barat	978	4.277	4,37
Rantau Bertuah	428	1.899	4,44
Minas Timur	910	3.943	4,33
Minas Jaya	2.666	11.113	4,17
Jumlah	5.663	23.755	4,19

Sumber: Kantor Camat Minas

Tabel 3.2 Luas Wilayah, Penduduk dan Kepadatan Penduduk Per Desa di Kecamatan Minas Tahun 2011

D e s a	Luas (Km)	Penduduk	Kepadatan Penduduk
(1)	(2)	(3)	(4)
Mandi Angin	130	2.523	19,41
Minas Barat	310	4.277	13,80
Rantau Bertuah	70	1.899	27,13
Minas Timur	144	3.943	27,38
Minas Jaya	96	11.113	115,76
Jumlah	750	23.755	31,67

Sumber: Kantor Camat Minas

Tabel 3.3 Banyak Penduduk Menurut Jenis Kelamin di Kecamatan Minas Tahun 2011

D e s a	Laki-laki	Perempuan	Jumlah
(1)	(2)	(3)	(4)
Mandi Angin	1222	1301	2523
Minas Barat	2280	1997	4277
Rantau Bertuah	1013	886	1899
Minas Timur	1779	2164	3943
Minas Jaya	5958	5155	11113
Jumlah	12252	11503	23755

Sumber: Kantor Camat Minas

Tabel 3.4 Banyaknya Penduduk Menurut Jenis Kelamin dan Desa Serta Sex Ratio di Kecamatan Minas, Tahun 2011

D e s a	Laki-laki	Perempuan	Sex Ratio
(1)	(2)	(3)	(4)
Mandi Angin	1222	1301	93.93
Minas Barat	2280	1997	114.17
Rantau Bertuah	1013	886	114.33
Minas Timur	1779	2164	82.21
Minas Jaya	5958	5155	115.58
Jumlah	12252	11503	106.51

Sumber: Kantor Camat Minas

BAB IV

SOSIAL

4.1. PENDIDIKAN

Kabupaten Siak yang masih berusia sangat muda saat ini sangat membutuhkan segenap dukungan seluruh daerah bawahannya untuk berperan serta dalam proses pembangunan. Proses pembangunan yang sedang berjalan akan dapat terlaksana dengan baik apabila sumber daya manusia yang diperlukan dapat terpenuhi.

Sejalan dengan hal tersebut peran pendidikan di daerah ini dirasa sangat perlu ditingkatkan baik berupa fasilitas penunjang maupun sumber daya guru pengajar sehingga dapat menunjang kelancaran proses belajar mengajar. Dalam publikasi ini yang dapat disediakan hanya sebatas jumlah murid dan jumlah guru, sehingga analisa yang diperoleh belum dapat terinci.

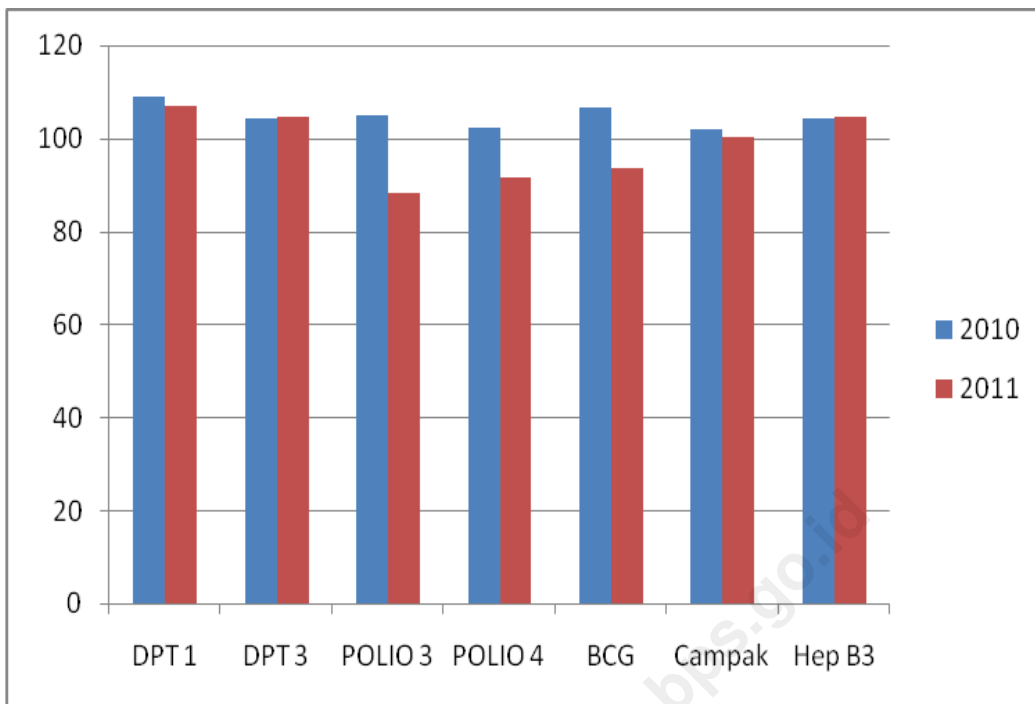
4.2. KESEHATAN

Derajat kesehatan suatu masyarakat tidak lepas dari perhatian pemerintahnya terutama mengenai fasilitas kesehatan yang di sediakan. Terjaminnya kesehatan masyarakat tidak hanya diperoleh dari fasilitas kesehatan yang ada tetapi juga tersedia tenaga kesehatan yang mencukupi kebutuhan, dengan demikian peningkatan derajat kesehatan masyarakat dapat terpenuhi.

Pada tahun 2011 di Kecamatan Minas terdapat 1 Puskesmas, 5 Puskesmas pembantu dan belum ada Puskesmas keliling. Sedangkan untuk pelayanan masyarakat di desa terdapat 5 Polindes dan 22 posyandu.

Tenaga paramedis yang terdapat di Kecamatan Minas adalah 9 orang dokter dan 16 orang perawat. Sedangkan untuk pelayanan persalihan terdapat 35 orang bidan.

Grafik 4.1 Persentase Bayi dan Balita yang Diimunisasi Dirinci Per Desa di Kecamatan Minas Tahun 2010-2011



Tabel 4.1 Banyak Sekolah Menurut Desa, Tingkatan dan Status di Kecamatan Minas Tahun 2011

DESA	TK		SD	
	Negeri	Swasta	Negeri	Swasta
(1)	(2)	(3)	(4)	(5)
Mandi Angin	-	2	1	-
Minas Barat	-	4	6	1
Rantau Bertuah	-	1	1	-
Minas Timur	1	3	3	-
Minas Jaya	-	5	2	1
Jumlah	1	15	13	2

Sumber: UPTD Pendidikan Kecamatan Minas

Lanjutan Tabel 4.1

DESA	SLTP/ MTS		SMU/SMK	
	Negeri	Swasta	Negeri	Swasta
(1)	(2)	(3)	(4)	(5)
Mandi Angin	1	-	-	-
Minas Barat	2	-	-	-
Rantau Bertuah	1	-	-	-
Minas Timur	1	1	1	-
Minas Jaya	1	3	1	1
Jumlah	6	4	2	1

Sumber: UPTD Pendidikan Kecamatan Minas

Tabel 4.2 Banyak Murid Sekolah Negeri dan Swasta di Kecamatan Minas Tahun 2011

Tingkatan Sekolah	Negeri	Swasta
(1)	(2)	(3)
1. TK	30	519
2. SD	4.331	87
3. SLTP	1.652	73
4. SMU	625	-
5. SMK	441	54
Jumlah	7.079	733

Sumber: UPTD Pendidikan Kecamatan Minas

Tabel 4.3 Banyaknya Guru, Murid dan Rasio Guru dengan Murid Sekolah Dasar (SD) di Lingkungan Dinas Pendidikan Kecamatan Minas Tahun 2011

Nama Sekolah	Guru	Murid	Rasio
(1)	(2)	(3)	(4)
SDN 001 Minas Barat	23	542	23,57
SDN 002 Minas Barat	29	492	16,97
SDN 003 Minas Barat	27	460	17,04
SDN 004 Minas Jaya	27	550	20,37
SDN 005 Minas Timur	16	273	17,06
SDN 006 Rantau Bertuah	17	345	20,29
SDN 007Mandi Angin	11	352	32,00
SDN 008 Minas Timur	17	328	19,29
SDN 009 Minas Barat	20	400	20,00
SDN 010 Minas Timur	17	280	16,47
SDN 011 Minas Barat	14	186	13,29
SDN 012 Mandi Angin	7	118	16,86
SDS Cendana Minas Timur	15	53	3,53
SD Mutiara Minas Jaya	8	34	4,25
Jumlah	248	4.413	17,79

Sumber: UPTD Pendidikan Kecamatan Minas

Tabel 4.4 Banyaknya Guru, Murid dan Rasio Guru dengan Murid SLTP, SMU dan SMK di Lingkungan Dinas Pendidikan Kecamatan Minas Tahun 2011

Nama Sekolah	Guru	Murid	Rasio
(1)	(2)	(3)	(4)
SMPN 4 Siak	39	553	14,18
SMPN 23 Siak	41	425	10,37
SMPN 31 Siak	11	134	12,18
SMPN 37 Siak	31	319	10,29
SMPN 55 Siak	2	147	73,50
SMPN 1 Siak Satu Atap	7	92	13,14
MTS AL-Fadlah Minas	12	14	1,17
MTS Mutiara	12	14	1,17
MTS Baiturrahman Annizhom	9	45	5,00
SMAN 2 Siak	48	625	13,02
SMKN 5 Siak	28	441	15,75
SMK Mutiara	13	54	4,15
Jumlah	253	2.863	11,32

Sumber: UPTD Pendidikan Kecamatan Min11as

Tabel 4.5 Banyaknya Murid, Rombel dan Lulusan di Kecamatan Minas 2011

Sekolah	Jumlah Murid	Rombel	Lulusan
(1)	(2)	(3)	(4)
SD	4.418	164	588
SLTP	1.725	65	427
SMU	625	19	251
SMK	495	20	30
Jumlah	7.263	268	1.296

Sumber: UPTD Pendidikan Kecamatan Minas

Tabel 4.6 Banyak Guru menurut Status di Kecamatan Minas Tahun 2011

Nama Sekolah	Guru	
	PNS	Honor/Non PNS
(1)	(2)	(3)
SD	110	138
SLTP	84	56
SMU	35	13
SLTA Kejuruan	10	31
Jumlah	239	238

Sumber: Kantor Cabang Dinas Pendidikan Kecamatan Minas

Tabel 4.7 Banyaknya Fasilitas Kesehatan Menurut Desa di Kecamatan Minas Tahun 2011

DESA	Puskesmas	Puskesmas		Polindes	Posyandu
		Keliling	Pembantu		
(1)	(2)	(3)	(4)	(5)	(6)
Mandi Angin	0	0	1	2	3
Minas Barat	0	0	1	1	5
Rantau Bertuah	0	0	1	0	1
Minas Timur	0	0	1	2	3
Minas Jaya	1	0	1	0	10
Jumlah	1	0	5	5	22

Sumber: Puskesmas Minas

Tabel 4.8 Banyaknya Tenaga Medis di Kecamatan Minas Tahun 2011

Tenaga Kesehatan	Jumlah	
	2010	2011
(1)	(2)	(3)
1. Dokter Spesialis	0	0
2. Dokter	7	6
3. Dokter Gigi	3	3
4. Perawat	19	16
5. Bidan	29	35
6. Dukun	12	15
Jumlah	70	75

Sumber: Puskesmas Minas

Tabel 4.9 Banyaknya Imunisasi Bayi dan Balita Berdasarkan Jenisnya Dirinci Per Desa di Kecamatan Minas Tahun 2011

DESA	DPT 1		DPT 3		POLIO 3		POLIO 4	
	Target	Realisasi	Target	Realisasi	Target	Realisasi	Target	Realisasi
(1)	(2)	(3)	(4)	(5)	(6)	(7)	(8)	(9)
Mandi Angin	70	67	70	70	70	65	70	64
Minas Barat	64	145	64	64	64	67	64	72
Rantau Bertuah	45	51	45	41	45	37	45	37
Minas Timur	76	91	76	73	76	70	76	67
Minas Jaya	368	317	368	352	368	295	368	274
Jumlah	623	671	623	600	623	534	623	514

Lanjutan tabel 4.9

DESA	BCG		Campak		Hep B3	
	Target	Realisasi	Target	Realisasi	Target	Realisasi
(1)	(2)	(3)	(4)	(5)	(6)	(7)
Mandi Angin	70	63	70	62	70	71
Minas Barat	64	120	64	112	64	122
Rantau Bertuah	45	44	45	40	45	41
Minas Timur	76	73	76	45	76	73
Minas Jaya	368	225	368	311	368	352
Jumlah	623	525	623	570	623	659

Sumber: Puskesmas Minas

Tabel 4.10 Persentase Bayi dan Balita yang Diimunisasi Dirinci Per Desa di Kecamatan Minas Tahun 2010-2011

DESA	DPT 1		DPT 3		POLIO 3		POLIO 4	
	2010	2011	2010	2011	2010	2011	2010	2011
(1)	(2)	(3)	(4)	(5)	(6)	(7)	(8)	(9)
Mandi Angin	112,1	98,6	107,6	94,3	112,1	98,6	101,5	98,6
Minas Barat	120,6	203,1	114,3	192,2	122,2	117,2	107,9	112,5
Rantau Bertuah	101,6	126,7	113,3	120	101,6	91,1	103,2	91,1
Minas Timur	110,9	117,1	101,6	101,3	107,8	92,1	104,7	88,2
Minas Jaya	107,1	87,5	100,3	90	97,6	80,2	100,7	87,2
Jumlah	109,1	107,1	104,2	104,5	105,1	88,3	102,4	91,5

Sumber: Puskesmas Minas

Lanjutan tabel 4.10

DESA	BCG		Campak		Hep B3	
	2010	2011	2010	2011	2010	2011
(1)	(2)	(3)	(4)	(5)	(6)	(7)
Mandi Angin	100	100	101,5	92,9	107,6	94,3
Minas Barat	101,7	178,1	112,7	175	114,3	192,2
Rantau Bertuah	100	106,7	101,6	97,8	111,3	120
Minas Timur	125	96,1	103,1	92,1	101,6	101,3
Minas Jaya	100	75,8	100,3	90,5	100,3	90
Jumlah	106,5	93,7	102,1	100,2	104,2	104,5

Sumer: Puskesmas Minas

Tabel 4.11 Jumlah dan Persentase Ibu Hamil yang Di imunisasi Dirinci Per Desa di Kecamatan Minas Tahun 2011

DESA	T T 1			T T 2		
	Target	Realisasi	Persen	Target	Realisasi	Persen
(1)	(2)	(3)	(4)	(5)	(6)	(7)
Mandi Angin	74	24	32,43	74	24	32,43
Minas Barat	67	16	23,88	67	21	31,34
Rantau Bertuah	48	29	60,42	48	22	45,83
Minas Timur	80	3	3,75	80	6	7,50
Minas Jaya	390	25	6,41	390	18	4,62
Kecamatan Minas	659	97	14,72	659	91	13,81

Sumber: Puskesmas Minas

Tabel 4.12 Persentase Realisasi Ibu Hamil yang Di imunisasi Dirinci Per Desa di Kecamatan Minas Tahun 2010- 2011

DESA	T T 1		T T 2	
	2010	2011	2010	2011
(1)	(2)	(3)	(4)	(5)
Mandi Angin	45	-	169,7	113,3
Minas Barat	57.3	-	61,9	67,2
Rantau Bertuah	51	-	74,2	113,3
Minas Timur	13	-	71,9	27,6
Minas Jaya	43.9	-	69,3	17,6
Kecamatan Minas	39.7	-	81,3	44,6

Sumber: Puskesmas Minas

Tabel 4.13 Rata-rata Kunjungan dan Penimbangan Balita di Kecamatan Minas Tahun 2010-2011

Rincian	Jumlah	
	2010	2011
(1)	(2)	(3)
Jumlah Posyandu	20	22
Balita	2642	2841
Balita dengan KMS	2525	2700
Balita yang Ditimbang	1296	1405

Sumber: Puskesmas Minas

Tabel 4.14 Penduduk Menurut Jenis Sarana Air Bersih yang Dipergunakan di Kecamatan Minas Tahun 2011

Rincian	Jumlah	
	2010	2011
(1)	(2)	(3)
Ledeng	928	1125
Sumur Pompa	-	-
Sumur	1450	1506
Mata Air	-	-
Air Hujan	1576	1496
Lainnya	119	131
Jumlah	3.134	4.258

Sumber: Puskesmas Minas

Tabel 4.15 Banyaknya Persalinan Menurut Tenaga Penolong Persalinan di Kecamatan Minas Tahun 2011

Rincian	Jumlah	
	2010	2011
(1)	(2)	(3)
Perkiraan Jumlah Persalinan	554	568
Persalinan Ditolong Oleh Tenaga Kesehatan	547	547
Persalinan Ditolong oleh Dukun atau Anggota Kepala Keluarga Lainnya	7	21

Sumber: Puskesmas Minas

Tabel 4.16 Banyaknya Kunjungan 16 Macam Penderita Penyakit di Kecamatan Minas Tahun 2011

Penderita Penyakit	Jumlah Kasus	
	2010	2011
(1)	(2)	(3)
1. ISPA	7530	6738
2. Penyakit rongga mulut	505	383
3. Malaria	10	8
4. Demam berdarah	9	41
5. Penyakit dalam sistem otot dan jaringan pengikat	593	552
6. Darah tinggi	1252	1226
7. Penyakit lain dalam saluran bagian bawah	0	0
8. Asma	92	85
9. Scabies	143	76
10. Diare	1252	1149
11. Caries	297	459
12. Penyakit telinga	179	220
13. Penyakit vulva	543	507
14. Penyakit kulit dan jamur	15	24
15. Tuberculosis paru	6	16
16. Penyakit infeksi	7530	6738

Sumber: Puskesmas Minas

Tabel 4.17 Banyaknya Tempat Peribadatan Menurut Jenis dan Desa di Kecamatan Minas Tahun 2011

DESA	Mesjid	Mushalla/ Langgar	Gereja		Vihara	Pura
			Khatolik	Protestan		
(1)	(2)	(3)	(4)	(5)	(6)	(7)
Mandi Angin	4	2	0	0	0	0
Minas Barat	5	1	1	3	0	0
Rantau Bertuah	2	4	0	0	0	0
Minas Timur	6	1	0	3	0	0
Minas Jaya	4	26	0	5	0	0
Kecamatan Minas	21	34	1	11	0	0

Sumber: KUA Kecamatan Minas

Tabel 4.18 Banyaknya Nikah, Thalaq, Cerai dan Rujuk Dirinci Per Desa di Kecamatan Minas Tahun 2011

Kecamatan Minas	Nikah	Thalaq	Cerai	Rujuk	% Talaq dan cerai Terhadap Nikah & Rujuk
(1)	(2)	(3)	(4)	(5)	(6)
Mandi Angin	28	-	-	-	-
Minas Barat	7	-	-	-	-
Rantau Bertuah	16	-	-	-	-
Minas Timur	12	-	1	-	-
Minas Jaya	58	-	8	-	-
Kecamatan Minas	121	-	9	-	-

Sumber: KUA Kecamatan Minas

Tabel 4.19 Banyak Koperasi Dirinci Menurut Tahun dan Jenisnya di Kecamatan Minas Tahun 2011

JENIS (1)	Tahun	
	2010 (2)	2011 (3)
KUD	1	1
KOPPANTREN	-	-
K.P.R.I	2	2
KOPKAR	-	-
PERTANIAN	-	-
PERKEBUNAN	15	15
KOPPAS	1	-
K.S.U	-	1
KOPWAN	-	1
PROFESI	-	-
KJKS	-	-
KOP SEKUNDER	-	-
Kecamatan Minas	19	20

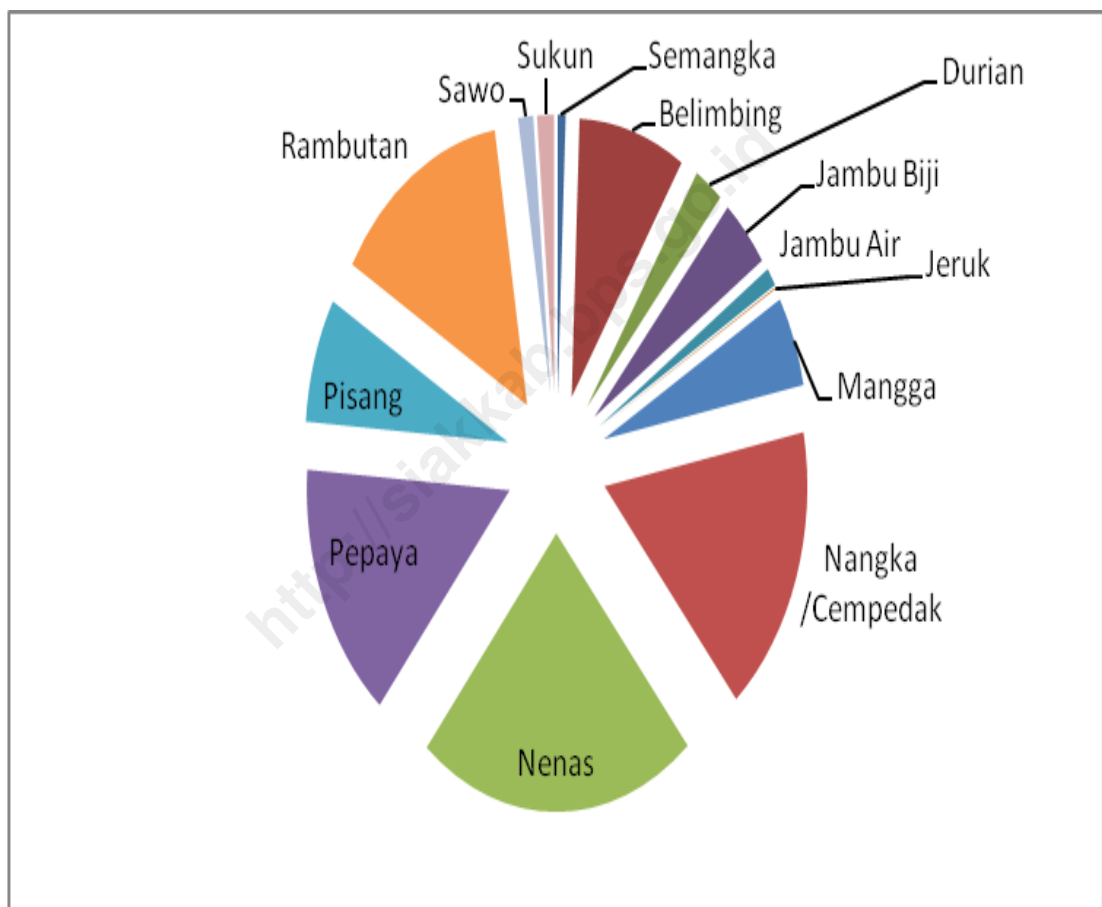
Sumber: Kantor Dinas Koperasi dan PKM Kabupaten Siak

BAB V

LAHAN

Tingkat kesuburan tanah di kecamatan Minas secara umum adalah sedang dengan sebagian besar lahan pertanian digunakan untuk tegalan, kebun ataupun ladang. Sedangkan topografi kecamatan Minas secara umum adalah datar berbukit-bukit.

Grafik 5.1 Produksi Hasil Pertanian Buah-buahan di Kecamatan Minas, 2011



Tabel 5.1 Keadaan Desa di Kecamatan Minas menurut Desa/Kelurahan Tahun 2011

DESA	Keadaan Desa		
	Geografis	Topografi	Permukaan Jalan Terluas
(1)	(2)	(3)	(4)
Mandi Angin	Dataran	Datar	Tanah
Minas Barat	Dataran	Berbukit	Aspal/Beton
Rantau Bertuah	Dataran	Datar	Tanah
Minas Timur	Dataran	Berbukit	Aspal/Beton
Minas Jaya	Dataran	Berbukit	Aspal/Beton

Sumber: Kantor Camat Minas

Tabel 5.2 Kondisi Kesuburan Lahan Dirinci Menurut Desa di Kecamatan Minas Tahun 2011

D e s a	Kondisi Kesuburan Lahan
(1)	(2)
Mandi Angin	Sedang
Minas Barat	Sedang
Rantau Bertuah	Sedang
Minas Timur	Sedang
Minas Jaya	Sedang

Sumber: Kantor Camat Minas

Tabel 5.3 Luas Tanam, Luas Panen, Produktivitas dan Produksi Tanaman Pangan Menurut Jenis Tanaman di Kecamatan Minas Tahun 2011

Jenis Tanaman	Luas Tanam (Ha)	Luas Panen (Ha)	Produktivitas (Kw/Ha)	Produksi (Ton)
(1)	(2)	(3)	(4)	(5)
Padi Ladang/Sawah	-	-	-	-
Jagung	13	11	3,18	35,00
Kedelai	-	-	-	-
Kacang Tanah	2	1	1,08	1,08
Kacang Hijau	-	-	-	-
Ubi Kayu	12	11	13,5	148,2
Ubi Jalar	-	-	-	-

Sumber: Dinas Pertanian dan Perkebunan Kabupaten Siak

Tabel 5.4 Luas Tanam, Luas Panen, Produktivitas dan Produksi Tanaman Sayur Mayur Menurut Jenis Tanaman di Kecamatan Minas Tahun 2011

Jenis Tanaman	Luas Tanam (Ha)	Luas Panen (Ha)	Produktivitas (Kw/Ha)	Produksi (Ton)
(1)	(2)	(3)	(4)	(5)
Kacang Panjang	6	8	3,5	0,028
Cabe Merah	8	8	5,25	0,042
Tomat	-	-	-	-
Terong	3	3	3,7	0,011
Ketimun	3	7	-	-
Labu Siam	-	-	-	-
Bayam	-	-	-	-
Kangkung	4	4	2,75	11,011

Sumber: Dinas Pertanian dan Perkebunan Kabupaten Siak

Tabel 5.5 Luas Tanam, Luas Panen, Produktivitas dan Produksi Tanaman Buah-Buahan Menurut Jenis Tanaman di Kecamatan Minas Tahun 2011

Jenis Tanaman	Luas Tanam Ha	Luas Panen Ha	Produktivitas (Kw/Ha)	Produksi (Ton)
(1)	(2)	(3)	(4)	(5)
Semangka	1	2	7,5	0,015
Alpukat	0,40	0,62	-	-
Belimbing	15	28,04	73,46	0,206
Duku/Langsar	-	-	-	-
Durian	-	4,670	119,9	0,056
Jambu Biji	-	2,792	35,46	0,099
Jambu Air	-	1,760	147,7	0,026
Jeruk	0,40	0,20	100	0,002
Mangga	-	7,86	161,6	0,127
Manggis	-	-	-	-
Nangka /Cempedak	-	99,40	41,25	0,410
Nenas	-	163,83	3,3	0,54
Pepaya	0,60	65,49	56,0	0,367
Pisang	0,80	107,08	16,44	0,176
Rambutan	0,75	5,09	66,8	0,34
Salak	-	-	-	-
Sawo	-	0,24	1208,3	0,029
Sukun	-	0,91	362,6	0,033

Sumber: Dinas Pertanian dan Perkebunan Kabupaten Siak

Tabel 5.6 Luas Tanam, Luas Panen, Produktivitas dan Produksi Tanaman Obat-obatan Menurut Jenis Tanaman di Kecamatan Minas Tahun 2011

Jenis Tanaman	Luas Tanaman (M ²)		Produktivitas	Produksi
	Akhir Tahun	Panen	(Kg/M ²)	(Kg)
(1)	(2)	(3)	(4)	(5)
Jahe	19	20	6,2	124
Laos/Lengkuas	21	286	0,87	249
Kencur	103	2	11	22
Kunyit	9	318	0,77	246
Lempuyang	-	-	-	-
Temulawak	-	-	-	-
Temuireng	-	-	-	-
Kejibeling	-	-	-	-
Dringo	-	-	-	-
Kapulaga	-	-	-	-
Temukunci	-	-	-	-
Mengkudu	7	21	1	21
Sambiloto	-	-	-	-

Sumber: Dinas Pertanian dan Perkebunan Kabupaten Siak

Tabel 5.7 Luas Tanam, Luas Panen, Produktivitas dan Produksi Tanaman Hias Menurut Jenis Tanaman di Kecamatan Minas Tahun 2011

Jenis Tanaman	Luas Tanaman (M ²)		Produktivitas	Produksi	
	Akhir Tahun	Panen	(Tangkai M ²)	Tangkai	Kg
(1)	(2)	(3)	(4)	(5)	
Anggrek	-	-	-	-	-
Anthurium	-	-	-	-	-
Anyelir	-	-	-	-	-
Garbera	-	-	-	-	-
Gladiol	-	-	-	-	-
Heliconia	-	-	-	-	-
Krisan	-	-	-	-	-
Mawar	-	-	-	-	-
Sedap Malam	-	-	-	-	-
Dracaena	-	-	-	-	-
Melati	-	-	-	-	-
Palem	-	-	-	-	-

Sumber: Dinas Pertanian dan Perkebunan Kabupaten Siak

Tabel 5.8 Luas Areal, Produktivitas dan Produksi Perkebunan Menurut Komoditi di Kecamatan Minas Tahun 2011

Komoditi	Luas Areal (Ha)	Produktivitas (Ton/Ha/Th)	Produksi (Ton/Th)
(1)	(2)	(3)	(4)
Kelapa Sawit	45.694	2,5	963.100
Karet	253	0,9	203,40
Kelapa	30,50	0	30
Kopi	0	0	0
Pinang	5	0,368	1,47
Sagu	0	0	0

Sumber: Dinas Pertanian dan Perkebunan Kabupaten Siak

