

KATALOG BPS : 1102001.3305100

KECAMATAN KUTOWINANGUN DALAM ANGKA TAHUN 2014



KATA SAMBUTAN

Assalamu'alaikum Wr Wb,

Saya menyambut baik atas diterbitkannya buku “*KECAMATAN KUTOWINANGUN DALAM ANGKA TAHUN 2014*” dan berterimakasih kepada semua pihak yang telah berpartisipasi dalam penyusunan buku ini.

Dalam penyusunan perencanaan pembangunan dan pengambilan keputusan, data statistik akan sangat membantu serta bermanfaat.

Akhirnya menjadi harapan kita, dengan diterbitkannya buku ini maka akan dapat bermanfaat bagi perencanaan pembangunan seperti yang diharapkan.

Wassalamu'alaikum Wr Wb.

Kutowinangun, Agustus 2014

Camat Kutowinangun

Drs. AGUS SUSANTO, M.Si

NIP.197308151993111001

KATA PENGANTAR

Dengan mengucap syukur kehadiran Tuhan yang Maha Esa, maka penyusunan Buku “ *KECAMATAN DALAM ANGKA TAHUN 2014*” dapat kami selesaikan. Buku ini merupakan kelanjutan dari publikasi pada tahun sebelumnya.

Buku ini memuat berbagai macam data seperti : geografi, pemerintahan, penduduk , sosial ekonomi dan pertanian yang tersaji dalam bentuk tabel. Cakupan data yang ada didalamnya merupakan kompilasi data yang terhimpun dari berbagai sumber serta hasil pengolahan data primer.

Disadari bahwa buku ini masih jauh dari sempurna dan belum sepenuhnya bisa memenuhi semua kebutuhan data, untuk itu masukan, kritik dan saran dari pengguna data demi perbaikan buku ini sangat kami harapkan.

Kutowinangun, Agustus 2014
Koordinator Statistik Kecamatan

MUHAMMAD ZUKHOIRI

DAFTAR ISI

JUDUL	i
KATALOG	ii
KATA SAMBUTAN	iii
KATA PENGANTAR	iv
DAFTAR ISI	v
DAFTAR TABEL	vi
DAFTAR GRAFIK	xiii
TABEL-TABEL :	
BAB I KONDISI GEOGRAFIS	1
BAB II PEMERINTAHAN	13
BAB III PENDUDUK	25
BAB IV SOSIAL DAN EKONOMI	55
BAB V PERTANIAN	81

DAFTAR TABEL

BAB 1. GEOGRAFI

Tabel :	1.1	Letak dan Geografis Kecamatan Kutowinangun	3
Tabel :	1.2	Luas Desa dan Persentasenya terhadap Kecamatan Kutowinangun	4
Tabel :	1.3	Luas Wilayah Kecamatan Kutowinangun Dirinci Menurut Lahan Sawah dan Lahan Kering Per Desa, 2013	5
Tabel :	1.4	Persentase Luas Lahan Sawah dan Lahan Kering Terhadap Luas Desa Dan Terhadap Total Luas Lahan Sawah Dan Lahan Kering di Kecamatan Kutowinangun, 2013	6
Tabel :	1.5	Luas Lahan Sawah di Kecamatan Kutowinangun Per Desa dan Peruntukannya, 2013	7
Tabel :	1.6	Luas Lahan Bukan Sawah di Kecamatan Kutowinangun Per Desa dan Peruntukannya	9
Tabel :	1.7	Kondisi Geografis dan Ketinggian Tempat dari Permukaan Laut di Kecamatan Kutowinangun Per Desa	10
Tabel :	1.8	Desa Yang Dilalui Sungai Di Kecamatan Kutowinangun	11
Tabel :	1.9	Curah Hujan dan Hari Hujan Per Bulan di Kecamatan Kutowinangun Per Bulan, 2013	12

BAB 2. PEMERINTAHAN

Tabel :	2.1	Banyaknya Rt dan Rw Per Desa di Kecamatan Kutowinangun Dirinci Menurut Desa, 2013	15
Tabel :	2.2	Banyaknya Perangkat Desa di Kecamatan Kutowinangun Dirinci Menurut Desa, 2013	16

Tabel : 2.3	Banyaknya Tunjangan Perangkat Desa di Kecamatan Kutowinangun Dirinci Menurut Desa, 2013	17
Tabel : 2.4	Banyaknya Perangkat Desa di Kecamatan Kutowinangun Menurut Pendidikan dirinci Per Desa	18
Tabel : 2.5	Banyaknya Pengurus Lembaga Kemasyarakatan Desa di Kcamatan Kutowinangun Dirinci Menurut Desa, 2013	19
Tabel : 2.6	Banyaknya Anggota Hansip dan Banyaknya Pos/Gardu Keamanan di Kecamatan Kutowinangun di Rinci Menurut Desa, 2013	20
Tabel : 2.7	Jumlah Pegawai Otonom Daerah di Kecamatan Kutowinangun Menurut Jenis Kelamin dan Penempatannya, 2013	21
Tabel : 2.8	Jumlah Pegawai Otonom Daerah di Kecamatan Kutowinangun Menurut Pendidikan dan Penempatannya, 2013	22
Tabel : 2.9	Jumlah Pegawai Otonom Daerah di Kecamatan Kutowinangun Menurut Golongan dan Penempatannya, 2013	24

BAB 3. PENDUDUK

Tabel : 3.1	Penduduk Kecamatan Kutowinangun Dirinci Menurut Jenis Kelamin , Tingkat Pertumbuhan Dan Persentase Pertumbuhan Tahun 2000 - 2013	27
Tabel : 3.2	Luas Wilayah, Banyaknya RT, Penduduk Dan Rata-rata Penduduk Per Km ² , Per RT dan Per Rumah tangga di Kecamatan Kutowinangun Dirinci Per Desa Tahun 2013	28
Tabel : 3.3	Penduduk Dirinci Menurut Jenis Kelamin, Sex Ratio dan Persentase Persebaran Per Desa di Kecamatan Kutowinangun, 2013	29
Tabel : 3.4	Banyaknya Kelahiran Di Kecamatan Kutowinangun Dirinci Per Desa, 2013	30

Tabel : 3.5	Banyaknya Kematian Di Kecamatan Kutowinangun Dirinci Per Desa, 2013	31
Tabel : 3.6	Banyaknya Penduduk Yang Datang di Kecamatan Kutowinangun Dirinci Menurut Desa, 2013	32
Tabel : 3.7	Banyaknya Penduduk Yang Pergi Di Kecamatan Kutowinangun Dirinci Menurut Desa, 2013	33
Tabel : 3.8	Pertumbuhan Penduduk Di Kecamatan Kutowinangun Dirinci Menurut Desa, 2013	34
Tabel : 3.9	Penduduk Kecamatan Kutowinangun Dirinci Menurut Jenis Kelamin, Dewasa, Anak-anak Per Desa, 2013	35
Tabel : 3.10	Penduduk Kecamatan Kutwinangun Dirinci Menurut Kelompok Umur dan Jenis Kelamin, 2013	36
Tabel : 3.11	Penduduk Kecamatan Kutwinangun Dirinci Menurut Kelompok Umur Tunggal dan Jenis Kelamin, 2013	37
Tabel : 3.12	Penduduk Kecamatan Kutowinangun Dirinci Menurut Kelompok Umur 5 Tahunan Dan Jenis Kelamin Dirinci Per Desa, 2013	39
Tabel : 3.13	Penduduk Kecamatan Kutowinangun Dirinci Menurut Usia Produktif, Usia Tidak Produktif, dan Angka Ketergantungan Per Desa, 2013	47
Tabel : 3.14	Penduduk Usia Sekolah Di Kecamatan Kutowinangun Menurut Kelompok Usia Sekolah Per Desa, 2013	48
Tabel : 3.15	Banyaknya PUS, PUS Hamil Dan PUS Peserta KB Di Kecamatan Kutowinangun Dirinci Menurut Desa, 2013	49
Tabel : 3.16	Jumlah PUS Di Kecamatan Kutowinangun Dirinci Menurut Kelompok Umur Per Desa, 2013	50
Tabel : 3.17	Jumlah PUS Peserta KB Di Kecamatan Kutowinangun Dirinci Menurut Metode Kontrasepsi Yang Dipergunakan Per Desa, 2013	51
Tabel : 3.18	Penduduk Umur 5(lima) Tahun Keatas Menurut Tingkat endidikan Yang Ditamatkan Di Kecamatan Kutowinangun, 2010-2013	53

Tabel : 3.19	Penduduk Usia Kerja (10 tahun ke atas) Yang Bekerja Dirinci Menurut Sektor Ekonomi Di Kecamatan Kutowinangun, 2010-2013	54
--------------	---	----

BAB 4. SOSIAL DAN EKONOMI

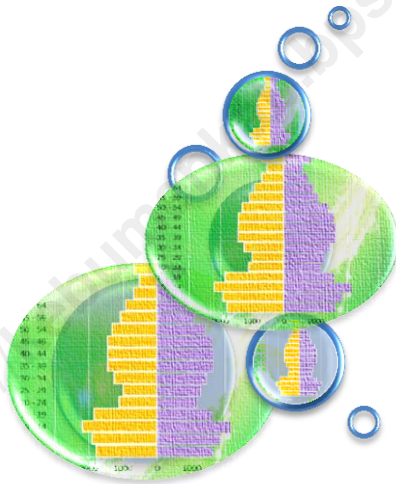
Tabel : 4.1	Banyaknya Taman Kanak-Kanak Di Kecamatan Kutowinangun Dirinci Menurut Banyaknya Sekolah, Murid Dan Guru Per Desa, 2013	57
Tabel : 4.2	Banyaknya Roudhlatul Atfal (Ra) Di Kecamatan Kutowinangun Dirinci Menurut Banyaknya Sekolah, Murid Dan Guru Per Desa, 2013	58
Tabel : 4.3	Banyaknya SD Negeri/Swasta Di Kecamatan Kutowinangun Dirinci Menurut Banyaknya Sekolah, Murid Dan Guru Per Desa, 2013	59
Tabel : 4.4	Banyaknya MI Negeri/Swasta Di Kecamatan Kutowinangun Dirinci Menurut Banyaknya Sekolah, Murid Dan Guru Per Desa, 2013	60
Tabel : 4.5	Banyaknya SLTP Negeri/Swasta Di Kecamatan Kutowinangun Dirinci Menurut Banyaknya Sekolah, Murid Dan Guru Per Desa, 2013	61
Tabel : 4.6	Banyaknya Madrasah sanawiyah (MTs) Negeri/Swasta Di Kecamatan Kutowinangun Dirinci Menurut Banyaknya Sekolah, Murid Dan Guru Per Desa, 2013	62
Tabel : 4.7	Banyaknya Sekolah Menengah Umum (SMU) Negeri/Swasta Di Kecamatan Kutowinangun Dirinci Menurut Banyaknya Sekolah, Murid Dan Guru Per Desa, 2012	63
Tabel : 4.8	Banyaknya Madrasah Aliyah(MA) Negeri/Swasta Di Kecamatan Kutowinangun Dirinci Menurut Banyaknya Sekolah, Murid Dan Guru Per Desa, 2013	64
Tabel : 4.9	Banyaknya SMK Negeri/Swasta Di Kecamatan Kutowinangun Dirinci Menurut Banyaknya Sekolah, Murid Dan Guru Per Desa, 2013	65

Tabel : 4.10	Banyaknya Tempat Ibadah Di Kecamatan Kutowinangun Dirinci Menurut Desa Dan Jenis Tempat Ibadah, 2013	66
Tabel : 4.11	Banyaknya Jamaah Haji Kecamatan Kutowinangun Menurut Jenis Kelamin, 2013	67
Tabel : 4.12	Banyaknya Nikah, Talak, Cerai Di Kecamatan Kutowinangun, 2013	68
Tabel : 4.13	Banyaknya Rumah Sakit, Balai Pengobatan/Rumah Bersalin(BP/RB), Puskesmas Dan Puekesmas Pembantu Serta Banyaknya Tempat Tidur Bagi yang Menerima Rawat Inap Di Kecamatan Kutowinangun Dirinci Menurut Desa, 2013	69
Tabel : 4.14	Banyaknya PKD Dan Polindes Di Kecamatan Kutowinangun Dirinci Per Desa, 2013	70
Tabel : 4.15	Banyaknya Praktek Tenaga Kesehatan Yang Berada Di Kecamatan Kutowinangun Dirinci Per Desa, 2013	71
Tabel : 4.16	Banyaknya Balita Di Kecamatan Kutowinangun Yang Ditimbang Dirinci Per Desa, 2013	72
Tabel : 4.17	Banyaknya Posyandu dan Balita Yang Ditimbang Di Kecamatan Kutowinangun, 2013	73
Tabel : 4.18	Banyaknya Pelayanan Rawat Jalan Masyarakat Miskin Di Kecamatan Kutowinangun Dirinci Menurut Desa, 2013	74
Tabel : 4.19	Banyaknya KK Prasejahtera, Sejahtera I, Sejahtera II, Sejahtera III, Dan Sejahtera III Plus Di Kecamatan Kutowinangun Dirinci Per Desa, 2013	75
Tabel : 4.20	Banyaknya Pasar Dan Toko/Warung Kelontong Di Kecamatan Kutowinangun Dirinci Per Desa, 2013	76
Tabel : 4.21	Banyaknya Lembaga Keuangan Di Kecamatan Kutowinangun Dirinci Per Desa, 2013	77
Tabel : 4.22	Banyaknya Industri Kecil dan Rumah Tangga Di Kecamatan Kutowinangun Dirinci Per Desa, 2013	78
Tabel : 4.23	Banyaknya Penggilingan Padi Tempat Tetap Dan Keliling Di Kecamatan Kutowinangun Dirinci Per Desa, 2013	80

BAB 5. PERTANIAN

Tabel : 5.1	Luas Panen dan Produksi Tanaman Padi dan Palawija Di Kecamatan Kutowinangun , 2013	82
Tabel : 5.2	Luas Panen dan Produksi Tanaman Hortikultura Di Kecamatan Kutowinangun , 2013	83
Tabel : 5.3	Luas Tanam dan Produksi Tanaman Perkebunan Di Kecamatan Kutowinangun, 2013	85
Tabel : 5.4	Populasi Ternak di Kecamatan Kutowinangun, 2013	86
Tabel : 5.5	Populasi Unggas di Kecamatan Kutowinangun, 2013	87
Tabel : 5.6	Banyaknya Pemotongan Ternak Di Kecamatan Kutowinangun, 2011-2013	88
Tabel : 5.7	Pemotongan Hewan Qurban Di Kecamatan Kutowinangun Dirinci Per Desa, 2013	89
Tabel : 5.8	Produksi Ikan Darat Menurut Areal Penangkapan Di Kecamatan Kutowinangun, 2011-2013	90
Tabel : 5.9	Luas area dan Produksi ikan di Perairan Umum Di Kecamatan Kutowinangun Dirinci Per Desa, 2013	90

BAB 1



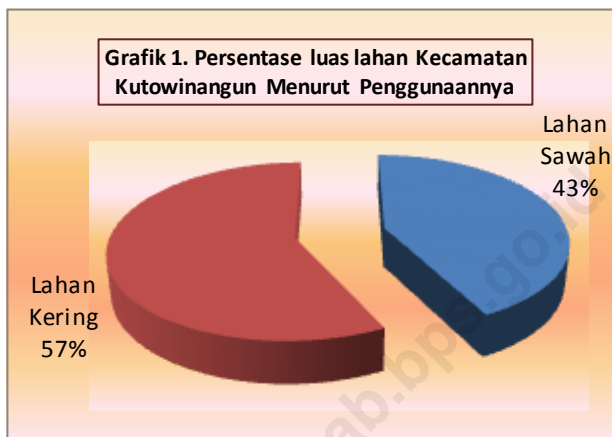
BAB I

GEOGRAFI

Kecamatan Kutowinangun merupakan kecamatan yang terletak di bagian timur Kabupaten Kebumen yang berbatasan dengan Kecamatan Kebumen di sebelah barat, Kecamatan Prembun di sebelah timur, Kecamatan Poncowarno di sebelah utara dan Kecamatan Ambal di sebelah selatan. Secara geografis Kecamatan Kutowinangun terletak pada 7^o45,5' Lintang Selatan dan 109^o37,0' Bujur Timur.

Luas wilayah Kecamatan Kutowinangun sebesar 3.373 Ha atau 33,73 Km² yang terbagi menjadi 19 wilayah administrasi desa. Desa terluas adalah desa Lumbu sebesar 328 Ha atau 9,72 persen dari luas Kecamatan Kutowinangun dan desa paling kecil adalah desa Lundong sebesar 101 Ha atau 2,99 persen dari luas Kecamatan Kutowinangun. Dari luas sebesar 3.373 Ha tersebut terdiri dari lahan sawah 1.435,71 Ha atau 42,6 persen dan lahan kering 1.937,29 Ha atau 57,4 persen. Menurut sistem irigasinya lahan sawah di Kecamatan Kutowinangun sebagian besar sudah menggunakan irigasi teknis yang bisa ditanami padi dua kali dalam setahun yaitu seluas

906,96 Ha. Lahan sawah yang belum menggunakan irigasi atau tadah hujan seluas 528,75 Ha yang hanya bisa ditanami padi sekali dalam setahun.



Kondisi wilayah Kecamatan Kutowinangun hampir semuanya terletak di dataran rendah dengan ketinggian 13 m di atas permukaan laut.

Tabel 1.1 : Letak Dan Geografis Kecamatan Kutowinangun

1. Letak

Kecamatan Kutowinangun terletak diantara :

- 7^o45,5' Lintang Selatan
- 1^o9037,0' Bujur Timur

2. Batas Wilayah Kutowinangun

Kecamatan Kutowinangun berbatasan dengan :

- Sebelah Utara : Kecamatan Poncowarno
- Sebelah Timur : Kecamatan Prembun
- Sebelah Selatan : Kecamatan Ambal
- Sebelah Barat : Kecamatan Kebumen

3. Luas Wilayah Kutowinangun

Luas wilayah Kecamatan Kutowinangun adalah :
3.373 Ha, atau 33,73 Km²

4. Luas Wilayah Kutowinangun Menurut Penggunaan

A. Tanah Sawah	:	1435,7	Ha
1. Sawah Irigasi Teknis	:	907,0	Ha
2. Sawah Tadah Hujan	:	528,7	Ha
B. Tanah Kering	:	1937,3	Ha
1. Untuk Pertanian	:	685,1	Ha
2. Bukan untuk Pertanian	:	1252,2	Ha

Sumber Data : BPS Kabupaten Kebumen

Tabel 1.2 : Luas Desa dan Persentasenya Terhadap Kecamatan Kutowinangun

Desa	Luas (Km2)	Persentase terhadap Luas Kecamatan (%)
(1)	(2)	(3)
Jumlah	33,73	100,0
01 Pekunden	1,71	5,07
02 Tanjungmeru	1,70	5,04
03 Kuwarisan	1,50	4,45
04 Kutowinangun	1,08	3,20
05 Lundong	1,01	2,99
06 Mekarsari	1,31	3,88
07 Babadsari	2,32	6,88
08 Ungaran	1,32	3,91
09 Mrinen	1,21	3,59
10 Pejagatan	1,15	3,41
11 Triwarno	2,75	8,15
12 Korowelang	1,56	4,62
13 Jlegiwinangun	2,78	8,24
14 Lumbu	3,28	9,72
15 Tanjungsari	2,16	6,40
16 Kaliputih	1,42	4,21
17 Tunjungseto	1,27	3,77
18 Pesalakan	1,52	4,51
19 Karangsari	2,68	7,95

Sumber data : BPS Kabupaten Kebumen

Tabel 1.2 : Luas Desa dan Persentasenya Terhadap Kecamatan Kutowinangun

Desa	Luas (Km2)	Persentase terhadap Luas Kecamatan (%)
(1)	(2)	(3)
Jumlah	33,73	100,0
01 Pekunden	1,71	5,07
02 Tanjungmeru	1,70	5,04
03 Kuwarisan	1,50	4,45
04 Kutowinangun	1,08	3,20
05 Lundong	1,01	2,99
06 Mekarsari	1,31	3,88
07 Babadsari	2,32	6,88
08 Ungaran	1,32	3,91
09 Mrinen	1,21	3,59
10 Pejagatan	1,15	3,41
11 Triwarno	2,75	8,15
12 Korowelang	1,56	4,62
13 Jlegiwinangun	2,78	8,24
14 Lumbu	3,28	9,72
15 Tanjungsari	2,16	6,40
16 Kaliputih	1,42	4,21
17 Tunjungseto	1,27	3,77
18 Pesalakan	1,52	4,51
19 Karangsari	2,68	7,95

Sumber data : BPS Kabupaten Kebumen

Tabel 1.3 : Luas Wilayah Kecamatan Kutowinangun Dirinci Menurut Lahan Sawah dan Lahan Kering Per Desa, 2013

Desa	Luas (Ha)		
	Lahan Sawah	Lahan Kering	Jumlah
(1)	(2)	(3)	(4)
<i>Jumlah tahun 2012</i>	1435,7	1937,3	3373,0
Jumlah	1435,7	1937,3	3373,0
01 Pekunden	50,5	120,5	171,0
02 Tanjungmeru	125,0	45,0	170,0
03 Kuwarisan	92,6	57,5	150,0
04 Kutowinangun	65,0	43,0	108,0
05 Lundong	61,0	40,0	101,0
06 Mekarsari	85,1	45,9	131,0
07 Babadsari	84,4	147,6	232,0
08 Ungaran	76,4	55,6	132,0
09 Mrinen	68,0	53,0	121,0
10 Pejagatan	33,0	82,0	115,0
11 Triwarno	90,0	185,0	275,0
12 Korowelang	8,0	148,0	156,0
13 Jlegiwinangun	59,0	219,0	278,0
14 Lumbu	90,5	237,5	328,0
15 Tanjungsari	126,3	89,7	216,0
16 Kaliputih	46,3	95,7	142,0
17 Tunjungseto	50,9	76,1	127,0
18 Pesalakan	66,6	85,4	152,0
19 Karangsari	157,3	110,7	268,0

Sumber data : BPS Kabupaten Kebumen

Tabel 1.4 : Persentase Luas Lahan Sawah Dan Lahan Kering Terhadap Luas Desa Dan Terhadap Total Luas Lahan Sawah Dan Lahan Kering Di Kecamatan Kutowinangun Menurut Desa, 2013

Desa	Persentase Terhadap Luas Desa			Persentase Terhadap Luas Kecamatan		
	Lahan Sawah	Lahan Kering	Jumlah	Lahan Sawah	Lahan Kering	Jumlah
(1)	(2)	(3)	(4)	(5)	(6)	(7)
<i>Jumlah tahun 2012</i>	42,6	57,4	100,0	42,6	57,4	100,0
Jumlah	42,6	57,4	100,0	42,6	57,4	100,0
01 Pekunden	29,5	70,5	100,0	1,5	3,6	5,1
02 Tanjungmeru	73,5	26,5	100,0	3,7	1,3	5,0
03 Kuwarisan	61,7	38,3	100,0	2,7	1,7	4,4
04 Kutowinangun	60,2	39,8	100,0	1,9	1,3	3,2
05 Lundong	60,4	39,6	100,0	1,8	1,2	3,0
06 Mekarsari	65,0	35,0	100,0	2,5	1,4	3,9
07 Babadsari	36,4	63,6	100,0	2,5	4,4	6,9
08 Ungaran	57,9	42,1	100,0	2,3	1,6	3,9
09 Mrinen	56,2	43,8	100,0	2,0	1,6	3,6
10 Pejagatan	28,7	71,3	100,0	1,0	2,4	3,4
11 Triwarno	32,7	67,3	100,0	2,7	5,5	8,2
12 Korowelang	5,1	94,9	100,0	0,2	4,4	4,6
13 Jlegiwinangun	21,2	78,8	100,0	1,7	6,5	8,2
14 Lumbu	27,6	72,4	100,0	2,7	7,0	9,7
15 Tanjungsari	58,5	41,5	100,0	3,7	2,7	6,4
16 Kaliputih	32,6	67,4	100,0	1,4	2,8	4,2
17 Tunjungseto	40,1	59,9	100,0	1,5	2,3	3,8
18 Pesalakan	43,8	56,2	100,0	2,0	2,5	4,5
19 Karangsari	58,7	41,3	100,0	4,7	3,3	7,9

Sumber data : BPS Kabupaten Kebumen

Tabel 1.5 : Luas Lahan Sawah Di Kecamatan Kutowinangun Menurut Desa Dan Peruntukannya, 2013

Desa	Irigasi Teknis (Ha)					Jumlah
	Dalam setahun ditanami padi			Tidak ditanami padi	Sementara tidak diusahakan	
	Tiga kali	Dua kali	Sekali			
(1)	(2)	(3)	(4)	(5)	(6)	(7)
<i>Jumlah tahun 2012</i>	-	906,96	-	-	-	906,96
Jumlah	-	906,96	-	-	-	906,96
01 Pekunden	-	50,50	-	-	-	50,50
02 Tanjungmeru	-	125,00	-	-	-	125,00
03 Kuwarisan	-	92,55	-	-	-	92,55
04 Kutowinangun	-	65,00	-	-	-	65,00
05 Lundong	-	61,00	-	-	-	61,00
06 Mekarsari	-	85,10	-	-	-	85,10
07 Babadsari	-	84,41	-	-	-	84,41
08 Ungaran	-	43,00	-	-	-	43,00
09 Mrinen	-	58,95	-	-	-	58,95
10 Pejagatan	-	-	-	-	-	-
11 Triwamo	-	-	-	-	-	-
12 Korowelang	-	-	-	-	-	-
13 Jlegiwinangun	-	19,00	-	-	-	19,00
14 Lumbu	-	10,00	-	-	-	10,00
15 Tanjungsari	-	126,26	-	-	-	126,26
16 Kaliputih	-	25,29	-	-	-	25,29
17 Tunjungseto	-	39,90	-	-	-	39,90
18 Pesalakan	-	-	-	-	-	-
19 Karangsari	-	21,00	-	-	-	21,00

Sumber data : BPS Kabupaten Kebumen

Tabel 1.5 : Lanjutan

Desa / Kelurahan	Tadah Hujan (Ha)					Jumlah
	Dalam setahun ditanami padi			Tidak ditanami padi	Sementara tidak diusahakan	
	Tiga kali	Dua kali	Sekali			
(1)	(8)	(9)	(10)	(11)	(12)	(13)
<i>Jumlah tahun 2012</i>	-	-	528,75	-	-	528,75
Jumlah	-	-	528,75	-	-	528,75
01 Pekunden	-	-	-	-	-	-
02 Tanjungmeru	-	-	-	-	-	-
03 Kuwarisan	-	-	-	-	-	-
04 Kutowinangun	-	-	-	-	-	-
05 Lundong	-	-	-	-	-	-
06 Mekarsari	-	-	-	-	-	-
07 Babadsari	-	-	-	-	-	-
08 Ungaran	-	-	33,40	-	-	33,40
09 Mrinen	-	-	9,02	-	-	9,02
10 Pejagatan	-	-	33,00	-	-	33,00
11 Triwamo	-	-	90,00	-	-	90,00
12 Korowelang	-	-	8,00	-	-	8,00
13 Jlegiwinangun	-	-	40,00	-	-	40,00
14 Lumbu	-	-	80,46	-	-	80,46
15 Tanjungsari	-	-	-	-	-	-
16 Kaliputih	-	-	21,00	-	-	21,00
17 Tunjungseto	-	-	11,00	-	-	11,00
18 Pesalakan	-	-	66,60	-	-	66,60
19 Karangsari	-	-	136,27	-	-	136,27

Sumber data : BPS Kabupaten Kebumen

Tabel 1.6 : Luas Lahan Bukan Sawah Di Kecamatan Kutowinangun Menurut Desa Dan Peruntukannya, 2013

Desa	Peruntukan (Ha)		
	Untuk pertanian	Bukan untuk pertanian	Jumlah
(1)	(2)	(3)	(4)
<i>Jumlah tahun 2012</i>	685,1	1252,2	1937,3
Jumlah	685,1	1252,2	1937,3
01 Pekunden	-	120,5	120,5
02 Tanjungmeru	-	45,00	45,0
03 Kuwarisan	-	57,45	57,5
04 Kutowinangun	-	43,00	43,0
05 Lundong	-	40,00	40,0
06 Mekarsari	5,00	40,90	45,9
07 Babadsari	82,54	65,05	147,6
08 Ungaran	12,55	43,05	55,6
09 Mrinen	-	53,03	53,0
10 Pejagatan	-	82,00	82,0
11 Triwarno	118,2	66,80	185,0
12 Korowelang	84,00	64,00	148,0
13 Jlegiwinangun	124,75	94,25	219,0
14 Lumbu	112,64	124,90	237,5
15 Tanjungsari	24,44	65,30	89,7
16 Kaliputih	28,91	66,80	95,7
17 Tunjungseto	20,80	55,30	76,1
18 Pesalakan	39,00	46,40	85,4
19 Karangsari	32,27	78,46	110,7

Sumber data : BPS Kabupaten Kebumen

Tabel 1.7 : Kondisi Geografis Wilayah Dan Ketinggian Dari Permukaan Laut Di Kecamatan Kutowinangun Per Desa

Desa	Kondisi Geografis Wilayah	Ketinggian Dari Permukaan Laut
(1)	(2)	(3)
Kecamatan Kutowinangun	Dataran	13
01 Pekunden	Dataran	12
02 Tanjungmeru	Dataran	13
03 Kuwarisan	Dataran	13
04 Kutowinangun	Dataran	13
05 Lundong	Dataran	13
06 Mekarsari	Dataran	13
07 Babadsari	Dataran	13
08 Ungaran	Dataran	13
09 Mrinen	Dataran	13
10 Pejagatan	Dataran	13
11 Triwamo	Dataran	13
12 Korowelang	Dataran	15
13 Jlegiwinangun	Dataran	14
14 Lumbu	Dataran	15
15 Tanjungsari	Dataran	13
16 Kaliputih	Dataran	14
17 Tunjungseto	Dataran	12
18 Pesalakan	Dataran	13
19 Karangsari	Dataran	13

*Sumber data : BPS Kabupaten Kebumen
Kecamatan Kutowinangun Dalam Angka 2014*

Tabel 1.8 : Desa Yang Dilalui Sungai Di Kecamatan Kutowinangun

Desa	Nama Sungai
(1)	(2)
01 Pekunden	-
02 Tanjungmeru	S. Kalitolang
03 Kuwarisan	-
04 Kutowinangun	-
05 Lundong	-
06 Mekarsari	-
07 Babadsari	-
08 Ungaran	S. Bedegolan
09 Mrinen	S. Bedegolan
10 Pejagatan	S. Bedegolan
11 Triwarno	S. Bedegolan
12 Korowelang	S. Bedegolan
13 Jlegiwinangun	S. Bedegolan
14 Lumbu	-
15 Tanjungsari	-
16 Kaliputih	S. Kalitolang
17 Tunjungseto	-
18 Pesalakan	-
19 Karang Sari	-


Sumber data : Statistik Kecamatan Kutowinangun

Tabel 1.9 : Curah Hujan Dan Jumlah Hari Hujan Di Kecamatan Kutowinangun Per Bulan, 2013

B u l a n	Curah Hujan (mm)	Jumlah Hari Hujan
(1)	(2)	(3)
<i>Jumlah tahun 2011</i>	2797,50	124,0
Jumlah	1.829,00	113,0
01 Januari	409,0	17,0
02 Februari	211,0	17,0
03 Maret	245,0	16,0
04 April	38,0	5,0
05 Mei	147,0	8,0
06 Juni	-	-
07 Juli	-	-
08 Agustus	-	-
09 September	-	-
10 Oktober	116,0	6,0
11 Nopember	283,5	19,0
12 Desember	379,5	25,0

Sumber data : UPTD Unit SDA Bedegolan

BAB 2

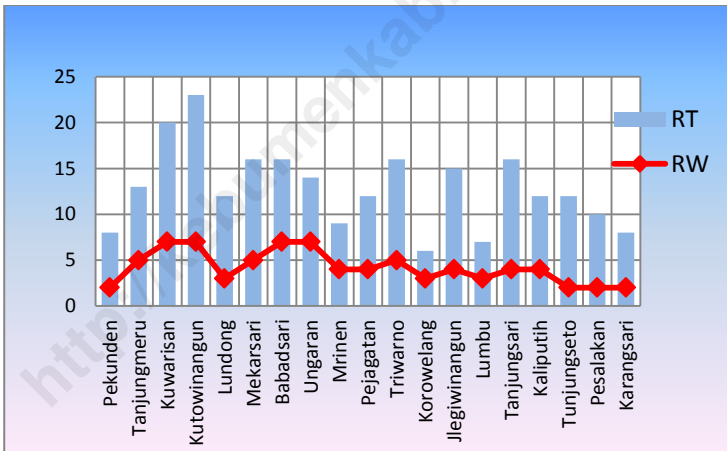


BAB II

PEMERINTAHAN

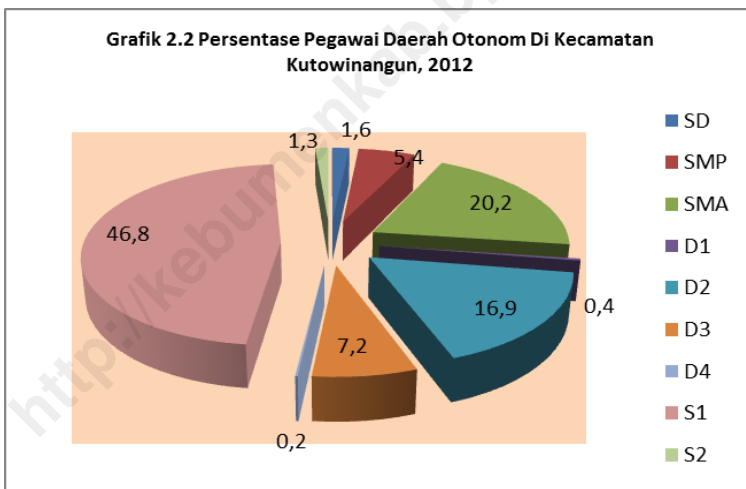
Kecamatan Kutowinangun terdiri dari 19 wilayah administrasi desa, dimana ibukota kecamatan terletak di Desa Kutowinangun. Lembaga Kemasyarakatan Kecamatan Kutowinangun mempunyai 80 Rukun Warga (RW) yang terbagi menjadi 245 Rukun Tetangga (RT).

Grafik 2.1 Banyaknya RT dan RW di Kecamatan Kutowinangun Per Desa, 2013



Pada tahun 2013 jumlah Pegawai Negeri Sipil (PNS Otonom Daerah) di lingkungan Kecamatan Kutowinangun berjumlah 555 orang yang terdiri dari 50,8 persen laki-laki

dan 49,2 persen perempuan. Menurut tingkat pendidikannya 1,6 persen berpendidikan SD; 5,4 persen berpendidikan SMP; 20,2 persen berpendidikan SMA; 0,4 persen berpendidikan D1; 16,9 persen berpendidikan D2; 7,2 persen berpendidikan D3; 0,2 persen berpendidikan D4; 46,9 persen berpendidikan S1 dan 1,3 persen berpendidikan S2. Jika dilihat dari golongan kepangkatannya terdiri dari 4,8 persen golongan I, 21,1 persen golongan II, 28,8 persen golongan III dan 45,2 golongan IV.



Tabel 2.1 :

**Banyaknya RW Dan RT Di Kecamatan
Kutowinangun Dirinci Menurut Desa,
2013**

Desa	RW	RT
(1)	(2)	(3)
<i>Jumlah tahun 2012</i>	80	245
Jumlah	80	245
01 Pekunden	2	8
02 Tanjungmeru	5	13
03 Kuwarisan	7	20
04 Kutowinangun	7	23
05 Lundong	3	12
06 Mekarsari	5	16
07 Babadsari	7	16
08 Ungaran	7	14
09 Mrinen	4	9
10 Pejagatan	4	12
11 Triwarno	5	16
12 Korowelang	3	6
13 Jlegiwinangun	4	15
14 Lumbu	3	7
15 Tanjungsari	4	16
16 Kaliputih	4	12
17 Tunjungseto	2	12
18 Pesalakan	2	10
19 Karang Sari	2	8

Sumber data : BPS Kabupaten Kebumen

Tabel 2.2 : Banyaknya Perangkat Desa Di Kecamatan Kutowinangun Dirinci Menurut Desa, 2013

Desa	Kepala Desa	Sekretaris Desa	Kepala Urusan	Pembantu Kaur	Kepala Dusun	Jumlah
(1)	(2)	(3)	(4)	(5)	(6)	(7)
<i>Jumlah 2012</i>	19	16	73	52	86	246
Jumlah	19	15	77	51	91	253
01 Pekunden	1	1	3	2	2	9
02 Tanjungmeru	1	1	5	2	4	13
03 Kuwarisan	1	1	5	2	7	16
04 Kutowinangun	1	1	5	4	7	18
05 Lundong	1	-	2	1	6	10
06 Mekarsari	1	-	5	2	5	13
07 Babadsari	1	1	5	6	7	20
08 Ungaran	1	1	4	3	7	16
09 Mrinen	1	-	4	2	3	10
10 Pejagatan	1	1	3	3	3	11
11 Triwamo	1	1	3	4	6	15
12 Korowelang	1	-	3	3	3	10
13 Jlegiwinangun	1	1	4	3	4	13
14 Lumbu	1	1	5	2	7	16
15 Tanjungsari	1	1	5	1	5	13
16 Kaliputih	1	1	2	2	3	9
17 Tunjungseto	1	1	5	1	2	10
18 Pesalakan	1	1	4	1	2	9
19 Karangsari	1	1	5	7	8	22

Sumber data : Statistik Kecamatan Kutowinangun

Tabel 2.3 :

**Banyaknya Tunjangan Perangkat Desa Di Kecamatan Kutowinangun
Dirinci Menurut Desa, 2013**

Desa	Banyaknya Tunjangan (Juta Rp.)					Jumlah
	Kepala Desa	Sekretaris Desa	Kepala Urusan	Pembantu Kaur	Kepala Dusun	
(1)	(2)	(3)	(4)	(5)	(7)	(8)
<i>Jumlah 2012</i>	49,3	3	297,8	192	366,4	908,5
Jumlah	62,148	4,068	387,600	217,065	454,560	1.125,441
01 Pekunden	2,796	-	9,060	5,544	5,376	22,776
02 Tanjungmeru	2,796	-	17,244	6,072	15,552	41,664
03 Kuwarisan	2,796	-	25,920	9,432	32,832	70,980
04 Kutowinangun	2,796	-	19,620	17,016	35,448	74,880
05 Lundong	2,796	-	10,872	4,524	32,616	50,808
06 Mekarsari	2,796	-	22,080	7,272	22,080	54,228
07 Babadsari	2,796	-	21,420	22,032	29,988	76,236
08 Ungaran	2,796	-	21,780	15,804	39,156	79,536
09 Mrinen	2,796	-	15,588	8,736	11,784	38,904
10 Pejagatan	2,796	-	16,452	14,796	16,452	50,496
11 Triwamo	2,796	4,068	14,868	19,332	28,440	69,504
12 Korowelang	6,096	-	18,852	16,140	18,852	59,940
13 Jlegiwinangun	3,744	-	25,392	16,341	25,296	70,773
14 Lumbu	2,796	-	28,752	10,200	34,860	76,608
15 Tanjungsari	2,796	-	28,020	4,800	28,296	63,912
16 Kaliputih	5,472	-	16,068	4,416	16,308	42,264
17 Tunjungseto	2,796	-	26,424	5,304	10,368	44,892
18 Pesalakan	4,896	-	24,768	-	12,384	42,048
19 Karangsari	2,796	-	24,420	29,304	38,472	94,992

Sumber data : Kecamatan Kutowinangun

Tabel 2.4 : Banyaknya Perangkat Desa Menurut Pendidikan Di Kecamatan Kutowinangun Dirinci Per Desa, 2013

Desa	SD	SMP	SMA	D1/D2	D3	S1
(1)	(2)	(3)	(4)	(5)	(6)	(7)
<i>Jumlah 2012</i>	40	63	137	3	3	4
Jumlah	38	59	145	3	3	5
01 Pekunden	2	4	3	-	-	-
02 Tanjungmeru	-	1	11	1	-	-
03 Kuwarisan	-	3	13	-	-	-
04 Kutowinangun	3	5	9	-	-	1
05 Lundong	6	1	3	-	-	-
06 Mekarsari	-	2	11	-	-	-
07 Babadsari	2	4	14	-	-	-
08 Ungaran	1	3	12	-	-	-
09 Mrinen	-	4	4	-	2	-
10 Pejagatan	2	6	3	-	-	-
11 Triwarno	2	8	5	-	-	-
12 Korowelang	1	3	5	-	-	1
13 Jlegiwinangun	5	-	7	-	-	1
14 Lumbu	3	6	5	1	-	1
15 Tanjungsari	3	1	8	-	1	-
16 Kaliputih	-	3	6	-	-	-
17 Tunjungseto	-	1	9	-	-	-
18 Pesalakan	1	3	4	-	-	1
19 Karangsari	7	1	13	1	-	-

Sumber data : Statistik Kecamatan Kutowinangun

Tabel 2.5 : Banyaknya Pengurus Lembaga Kemasyarakatan Desa Di Kecamatan Kutowinangun Dirinci Menurut Desa, 2013

Desa	LKMD / LKMK	BPD	PKK	RW	RT
(1)	(2)	(3)	(4)	(5)	(6)
<i>Jumlah tahun 2012</i>	284	132	467	314	1060
Jumlah	284	132	467	314	1.060
01 Pekunden	24	5	15	2	32
02 Tanjungmeru	12	5	26	15	39
03 Kuwarisan	20	9	31	28	60
04 Kutowinangun	21	11	36	35	115
05 Lundong	11	6	23	21	84
06 Mekarsari	15	9	15	15	48
07 Babadsari	11	7	15	28	63
08 Ungaran	14	7	45	21	44
09 Mrinen	9	5	39	12	27
10 Pejagatan	7	7	25	16	48
11 Triwarno	26	9	24	15	48
12 Korowelang	24	7	22	24	48
13 Jlegiwinangun	7	9	21	20	75
14 Lumbu	16	4	24	12	28
15 Tanjungsari	21	8	45	24	80
16 Kaliputih	10	5	20	12	48
17 Tunjungseto	9	5	8	8	96
18 Pesalakan	3	5	10	6	30
19 Karang Sari	24	9	23	-	47

Sumber data : Statistik Kecamatan Kutowinangun

Tabel 2.6 : **Banyaknya Anggota Hansip Dan Banyaknya Pos/Gardu Keamanan Di Kecamatan Kutowinangun Dirinci Menurut Desa 2013**

Desa	Jumlah Anggota Hansip			Pos / Gardu Keamanan
	Pria	Wanita	Jumlah	
(1)	(2)	(3)	(4)	(5)
Jumlah tahun 2012	352	-	352	115
Jumlah	345	9	353	115
01 Pekunden	16	-	16	5
02 Tanjungmeru	19	2	21	5
03 Kuwarisan	18	2	20	9
04 Kutowinangun	24	-	24	16
05 Lundong	32	-	32	6
06 Mekarsari	14	-	14	8
07 Babadsari	15	-	15	14
08 Ungaran	16	-	16	7
09 Mrinen	10	-	10	4
10 Pejagatan	28	-	28	5
11 Triwarno	15	-	15	5
12 Korowelang	21	1	22	5
13 Jlegiwinangun	16	-	16	4
14 Lumbu	16	-	16	4
15 Tanjungsari	14	2	16	5
16 Kaliputih	10	-	10	3
17 Tunjungseto	14	2	15	3
18 Pesalakan	20	-	20	3
19 Karangsari	27	-	27	4

Sumber data : Statistik Kecamatan Kutowinangun Kecamatan Kutowinangun Dalam Angka 2014

Tabel 2.7 : Jumlah Pegawai Otonom Daerah Di Kecamatan Kutowinangun Menurut Jenis Kelamin dan Dinas Penempatannya, 2013

Desa	Laki-laki	Perempuan	Jumlah
(1)	(2)	(3)	(6)
<i>Jumlah 2012</i>	334	267	601
Jumlah	282	273	555
01 Kecamatan	25	8	33
02 UPT Dikpora	104	163	267
03 UPT P U	14	1	15
04 UPT BPPKB	1	3	4
05 UPT Pertanak	2	2	4
06 UPT Puskesmas	12	26	38
07 UPTD SDA Bedegolan	28	-	28
08 UPTD Kelautan Perikanan	-	1	1
09 SMPN	62	50	112
10 SMAN	34	19	53

Sumber data : Dinas/Instansi Terkait

Tabel 2.8 : Jumlah Pegawai Otonom Daerah Di Kecamatan Kutowinangun Menurut Pendidikan dan Dinas Penempatannya, 2013

Dinas/Instansi	SD	SMP	SMA	D1	D2
(1)	(2)	(3)	(4)	(5)	(6)
<i>Jumlah tahun 2012</i>	14	36	126	9	116
Jumlah	9	30	112	2	94
01 Kecamatan	-	-	26	-	-
02 UPT Dikpora	-	12	30	-	82
03 UPT P U	3	4	7	-	-
04 UPT BPPKB	-	-	-	1	-
05 UPT Pertanak	-	-	-	-	-
06 UPT Puskesmas	-	-	5	-	7
07 UPTD Unit SDA Bedegola	4	9	15	-	-
08 UPTD Peperla	-	-	-	-	-
09 SMPN	2	4	19	1	5
10 SMAN	-	1	10	-	-

Sumber data : Dinas/Instansi Terkait

Kecamatan Kutowinangun Dalam Angka 2014

Tabel 2.8 : Lanjutan

Dinas/Instansi	D3	D4	S1	S2	Jumlah
(1)	(2)	(3)	(4)	(5)	(6)
<i>Jumlah tahun 2012</i>	36	2	255	7	601
Jumlah	40	1	260	7	555
01 Kecamatan	3	-	3	1	33
02 UPT Dikpora	3	-	140	-	267
03 UPT P U	1	-	-	-	15
04 UPT BPPKB	1	-	1	1	4
05 UPT Pertanak	1	1	2	-	4
06 UPT Puskesmas	21	-	5	-	38
07 UPTD Unit SDA Bedegc	-	-	-	-	28
08 UPTD Peperla	1	-	-	-	1
09 SMPN	6	-	71	4	112
10 SMAN	3	-	38	1	53


Sumber data : Dinas/Instansi Terkait

Tabel 2.9 : Jumlah Pegawai Otonom Daerah Di Kecamatan Kutowinangun Menurut Golongan dan Dinas Penempatannya, 2013

Desa	Golongan I	Golongan II	Golongan III	Golongan IV	Jumlah
(1)	(2)	(3)	(4)	(5)	(6)
<i>Jumlah 2012</i>	35	155	148	263	601
Jumlah	27	117	160	251	555
01 Kecamatan	-	14	17	2	33
02 UPT Dikpora	7	46	61	153	267
03 UPT P U	2	11	2	-	15
04 UPT BPPKB	-	-	3	1	4
05 UPT Pertanak	-	-	4	-	4
06 UPT Puskesmas	-	13	24	1	38
07 UPTD Unit SDA Bedegolan	11	14	3	-	28
08 UPTD Kelautan Perikanan	-	-	1	-	1
09 SMPN	6	15	27	64	112
10 SMAN	1	4	18	30	53

Sumber data : Dinas/Instansi Terkait

BAB 3

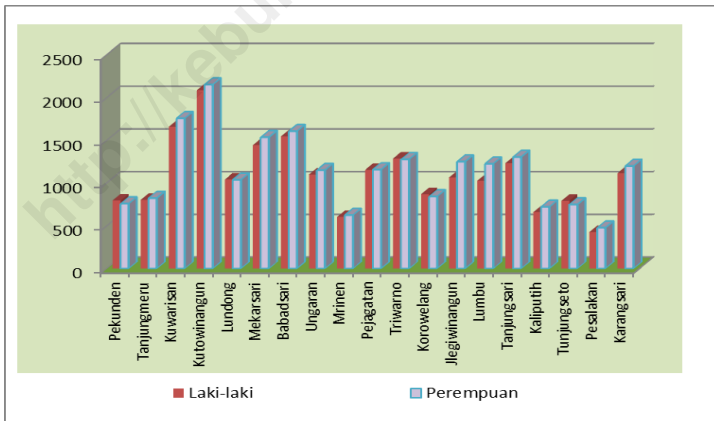


BAB III

PENDUDUK

Penduduk Kecamatan Kutowinangun pada tahun 2013 mencapai 42.348 jiwa yang terdiri dari 20.695 jiwa laki-laki dan 21.653 jiwa perempuan dengan sex rasio 96. Jika dibandingkan dengan tahun 2012 penduduk Kecamatan Kutowinangun mengalami pertumbuhan 686 jiwa dengan persentase pertumbuhan sebesar 1,62 persen. Persebaran penduduk terbanyak terjadi di Desa Kutowinangun sebesar 4.237 jiwa dan penduduk paling sedikit di Desa Pesalakan sebesar 903 jiwa.

Grafik 3.1 Penduduk Kecamatan Kutowinangun Menurut Jenis Kelamin Per Desa, 2012



Rata-rata kepadatan penduduk mencapai 1.255 jiwa/ km², dimana Desa Kutowinangun merupakan desa terpadat penduduknya yaitu rata-rata 3.923 jiwa/km² dan kepadatan terendah di Desa Pesalakan sebesar 594 jiwa/km². Rata-rata penduduk per rumah tangga 4 jiwa /rumah tangga dengan jumlah rumah tangga 11.270.

<http://kebumenkab.bps.go.id>

Tabel 3.1 : Penduduk Kecamatan Kutowinangun Dirinci Menurut Jenis Kelamin, Tingkat Pertumbuhan Dan Persentase Pertumbuhan Tahun 2012-2013

T a h u n	Penduduk			Pertumbuhan (Jiwa)	% Pertumbuhan
	Laki-laki	Perempuan	Jumlah		
(1)	(2)	(3)	(4)	(5)	(6)
2000 (hasil SP 2000)	21.457	21.197	42.654	0	0,00
2001	21.618	21.347	42.965	311	0,72
2002	22.021	21.744	43.765	800	1,83
2003	22.430	22.132	44.562	797	1,79
2004	22.659	22.255	44.914	352	0,78
2005	22.957	22.547	45.504	590	1,30
2006	23.221	22.806	46.027	523	1,14
2007	23.483	23.063	46.546	519	1,12
2008	23.741	23.317	47.058	512	1,09
2009	24.012	23.584	47.596	538	1,13
2010 (hasil SP 2010)	20.386	21.233	41.619	0	0,00
2011	20.412	21.250	41.662	43	0,10
2012	20.695	21.653	42.348	686	1,62
2013	20.614	21.554	42.168	0	0,00

Sumber Data : BPS Kab. Kebumen

Tabel 3.2 : Luas Wilayah, Banyaknya RT, Rumahtangga, Penduduk Dan Rata-Rata Penduduk Per Km², Per Rt Dan Per Rumah Tangga Di Kecamatan Kutowinangun Dirinci Per Desa, 2013

Desa	Luas (Km ²)	Banyaknya			Rata-rata Penduduk per		
		RT	Rumah- tangga	Penduduk	Km ²	RT	Rumah- tangga
(1)	(2)	(3)	(4)	(5)	(6)	(7)	(8)
<i>Jumlah tahun 2012</i>	33,73	80	11.218	41.662	1.235	521	4
Jumlah	33,73	80	11.270	42.348	1.255	529	4
01 Pekunden	1,71	2	388	1554	909	777	4
02 Tanjungmeru	1,70	5	445	1626	956	325	4
03 Kuwarisan	1,50	7	928	3417	2.278	488	4
04 Kutowinangun	1,08	7	1.113	4237	3.923	605	4
05 Lundong	1,01	3	520	2078	2.057	693	4
06 Mekarsari	1,31	5	756	2980	2.275	596	4
07 Babadsari	2,32	7	869	3151	1.358	450	4
08 Ungaran	1,32	7	618	2250	1.705	321	4
09 Mrinen	1,21	4	356	1228	1.015	307	3
10 Pejagatan	1,15	4	562	2310	2.009	578	4
11 Triwarno	2,75	5	670	2564	932	513	4
12 Korowelang	1,56	3	422	1712	1.097	571	4
13 Jlegiwinangun	2,78	4	661	2315	833	579	4
14 Lumbu	3,28	3	581	2253	687	751	4
15 Tanjungsari	2,16	4	659	2537	1.175	634	4
16 Kaliputih	1,42	4	391	1381	973	345	4
17 Tunjungseto	1,27	2	423	1539	1.212	770	4
18 Pesalakan	1,52	2	278	903	594	452	3
19 Karangsari	2,68	2	630	2313	863	1.157	4

Sumber Data : BPS Kab. Kebumen
Kecamatan Kutowinangun Dalam Angka 2014

Tabel 3.3 : Penduduk Dirinci Menurut Jenis Kelamin, Sex Ratio, Dan Persentase Persebaran Per Desa Di Kecamatan Kutowinangun, 2013

Desa	Banyaknya Penduduk			Sex Ratio	% Persebaran
	Laki-laki	Perempuan	Jumlah		
	(1)	(2)	(3)		
<i>Jumlah tahun 2012</i>	20.412	21.250	41.662	96	
Jumlah	20.695	21.653	42.348	96	
01 Pekunden	795	759	1.554	105	3,67
02 Tanjungmeru	803	823	1.626	98	3,84
03 Kuwarisan	1659	1758	3.417	94	8,07
04 Kutowinangun	2085	2152	4.237	97	10,01
05 Lundong	1041	1037	2.078	100	4,91
06 Mekarsari	1444	1536	2.980	94	7,04
07 Babadsari	1545	1606	3.151	96	7,44
08 Ungaran	1099	1151	2.250	95	5,31
09 Mrinen	603	625	1.228	96	2,90
10 Pejagatan	1152	1158	2.310	99	5,45
11 Triwarno	1286	1278	2.564	101	6,05
12 Korowelang	869	843	1.712	103	4,04
13 Jlegiwinangun	1064	1251	2.315	85	5,47
14 Lumbu	1027	1226	2.253	84	5,32
15 Tanjungsari	1232	1305	2.537	94	5,99
16 Kaliputih	660	721	1.381	92	3,26
17 Tunjungseto	791	748	1.539	106	3,63
18 Pesalakan	426	477	903	89	2,13
19 Karangsari	1114	1199	2.313	93	5,46

Sumber Data : BPS Kab. Kebumen

Tabel 3.4 : Banyaknya Kelahiran Di Kecamatan Kutowinangun Dirinci Menurut Desa, 2013

Desa	Jenis Kelamin		Jumlah
	Laki-laki	Perempuan	
(1)	(2)	(3)	(4)
<i>Jumlah tahun 2012</i>	285	252	537
Jumlah	227	200	427
01 Pekunden	8	7	15
02 Tanjungmeru	9	7	16
03 Kuwarisan	15	9	24
04 Kutowinangun	16	10	26
05 Lundong	17	5	22
06 Mekarsari	14	18	32
07 Babadsari	12	16	28
08 Ungaran	7	12	19
09 Mrinen	7	8	15
10 Pejagatan	9	6	15
11 Triwarno	15	10	25
12 Korowelang	13	8	21
13 Jlegiwinangun	8	10	18
14 Lumbu	12	14	26
15 Tanjungsari	15	20	35
16 Kaliputih	15	8	23
17 Tunjungseto	8	8	16
18 Pesalakan	10	9	19
19 Karangsari	17	15	32

Sumber Data : *Registasi Kecamatan Kutowinangun*

Tabel 3.5 : Banyaknya Kematian Di Kecamatan Kutowinangun Dirinci Menurut Desa, 2013

Desa	Jenis Kelamin		Jumlah
	Laki-laki	Perempuan	
(1)	(2)	(3)	(4)
<i>Jumlah tahun 2012</i>	191	176	367
Jumlah	172	161	333
01 Pekunden	5	3	8
02 Tanjungmeru	4	5	9
03 Kuwarisan	14	10	24
04 Kutowinangun	24	12	36
05 Lundong	9	7	16
06 Mekarsari	10	13	23
07 Babadsari	9	4	13
08 Ungaran	13	11	24
09 Mrinen	4	8	12
10 Pejagatan	7	12	19
11 Triwarno	12	7	19
12 Korowelang	5	6	11
13 Jlegiwinangun	5	16	21
14 Lumbu	4	6	10
15 Tanjungsari	9	5	14
16 Kaliputih	12	7	19
17 Tunjungseto	7	4	11
18 Pesalakan	8	13	21
19 Karangsari	11	12	23

Sumber Data : Registrasi Kecamatan Kutowinangun

Tabel 3. 6 : Banyaknya Penduduk Yang Datang Di Kecamatan Kutowinangun Dirinci Menurut Desa, 2013

Desa	Jenis Kelamin		Jumlah
	Laki-laki	Perempuan	
(1)	(2)	(3)	(4)
<i>Jumlah tahun 2012</i>	97	162	259
Jumlah	90	135	225
01 Pekunden	1	3	4
02 Tanjungmeru	2	4	6
03 Kuwarisan	12	16	28
04 Kutowinangun	12	8	20
05 Lundong	1	4	5
06 Mekarsari	5	13	18
07 Babadsari	16	17	33
08 Ungaran	2	3	5
09 Mrinen	6	6	12
10 Pejagatan	0	0	0
11 Triwarno	3	8	11
12 Korowelang	6	3	9
13 Jlegiwinangun	8	6	14
14 Lumbu	2	9	11
15 Tanjungsari	7	11	18
16 Kaliputih	1	3	4
17 Tunjungseto	3	10	13
18 Pesalakan	1	9	10
19 Karangsari	2	2	4

Sumber Data : Registrasi Kecamatan Kutowinangun
Kecamatan Kutowinangun Dalam Angka 2014

Tabel 3.7 : Banyaknya Penduduk Yang Pergi Di Kecamatan Kutowinangun Dirinci Menurut Desa, 2013

Desa	Jenis Kelamin		Jumlah
	Laki-laki	Perempuan	
(1)	(2)	(3)	(4)
<i>Jumlah tahun 2012</i>	136	214	350
Jumlah	93	129	222
01 Pekunden	4	8	12
02 Tanjungmeru	6	4	10
03 Kuwarisan	5	8	13
04 Kutowinangun	3	6	9
05 Lundong	2	4	6
06 Mekarsari	5	4	9
07 Babadsari	16	13	29
08 Ungaran	8	8	16
09 Mrinen	10	17	27
10 Pejagatan	0	0	0
11 Triwarno	4	11	15
12 Korowelang	3	6	9
13 Jlegiwinangun	6	8	14
14 Lumbu	4	5	9
15 Tanjungsari	2	2	4
16 Kaliputih	3	4	7
17 Tunjungseto	4	7	11
18 Pesalakan	5	8	13
19 Karangsari	3	6	9

Sumber Data : *Registasi Kecamatan Kutowinangun*

Tabel 3.8 : Pertumbuhan Penduduk Di Kecamatan Kutowinangun
Dirinci Menurut Desa, 2012 - 2013

Desa	Jumlah Penduduk		Pertumbuhan	
	2012	2013	Jiwa	Persen
(1)	(2)	(3)	(4)	(5)
Jumlah	41.662	42.348	686	1,62
01 Pekunden	1.529	1554	25	1,61
02 Tanjungmeru	1.600	1626	26	1,60
03 Kuwarisan	3.361	3417	56	1,64
04 Kutowinangun	4.170	4237	67	1,58
05 Lundong	2.044	2078	34	1,64
06 Mekarsari	2.932	2980	48	1,61
07 Babadsari	3.100	3151	51	1,62
08 Ungaran	2.213	2250	37	1,64
09 Mrinen	1.208	1228	20	1,63
10 Pejagatan	2.272	2310	38	1,65
11 Triwarno	2.523	2564	41	1,60
12 Korowelang	1.685	1712	27	1,58
13 Jlegiwinangun	2.277	2315	38	1,64
14 Lumbu	2.216	2253	37	1,64
15 Tanjungsari	2.496	2537	41	1,62
16 Kaliputih	1.358	1381	23	1,67
17 Tunjungseto	1.514	1539	25	1,62
18 Pesalakan	889	903	14	1,55
19 Karang Sari	2.275	2313	38	1,64

Sumber Data : BPS Kab. Kebumen

Kecamatan Kutowinangun Dalam Angka 2014

Tabel 3.9 : Penduduk Kecamatan Kutowinangun Dirinci Menurut Jenis Kelamin, Anak-Anak dan Dewasa Per Desa, 2013

Desa	Anak-anak (Usia 0 - 14 Tahun)		Dewasa (Usia 15 Tahun ke atas)		Jumlah	
	Lk	Pr	Lk	Pr	Lk	Pr
	(1)	(2)	(3)	(4)	(5)	(6)
<i>Jumlah tahun 2012</i>	5.822	5.510	14.590	15.740	20.412	21.250
Jumlah	5.886	5.611	14.809	16.042	20.695	21.653
01 Pekunden	217	202	578	557	795	759
02 Tanjungmeru	210	183	593	640	803	823
03 Kuwarisan	422	418	1237	1340	1.659	1.758
04 Kutowinangun	549	507	1536	1645	2.085	2.152
05 Lundong	312	274	729	763	1.041	1.037
06 Mekarsari	384	426	1060	1110	1.444	1.536
07 Babadsari	422	411	1123	1195	1.545	1.606
08 Ungaran	313	290	786	861	1.099	1.151
09 Mirinen	179	148	424	477	603	625
10 Pejagatan	370	370	782	788	1.152	1.158
11 Triwarno	394	318	892	960	1.286	1.278
12 Korowelang	239	214	630	629	869	843
13 Jlegiwinangun	319	340	745	911	1.064	1.251
14 Lumbu	363	362	664	864	1.027	1.226
15 Tanjungsari	325	353	907	952	1.232	1.305
16 Kaliputih	177	173	483	548	660	721
17 Tunjungseto	209	165	582	583	791	748
18 Pesalakan	138	125	288	352	426	477
19 Karang Sari	344	332	770	867	1.114	1.199

Sumber Data : BPS Kab. Kebumen

Tabel 3.10 : Penduduk Kecamatan Kutowinangun Dirinci Menurut Kelompok Umur Dan Jenis Kelamin, 2013

Kelompok Umur	Penduduk		
	Laki-laki	Perempuan	Jumlah
(1)	(2)	(3)	(4)
0 - 4	1.846	1.705	3.551
5 - 9	1.964	1.890	3.854
10 - 14	2.287	2.213	4.500
15 - 19	1.795	1.551	3.346
20 - 24	1.092	1.183	2.275
25 - 29	1.077	1.339	2.416
30 - 34	1.287	1.466	2.753
35 - 39	1.436	1.629	3.065
40 - 44	1.477	1.675	3.152
45 - 49	1.426	1.554	2.980
50 - 54	1.276	1.336	2.612
55 - 59	1.009	1.001	2.010
60 - 64	822	870	1.692
65 - 69	687	764	1.451
70 - 74	494	598	1.092
75+	639	780	1.419

Sumber Data : BPS Kab. Kebumen

Kecamatan Kutowinangun Dalam Angka 2014

**Tabel 3.11: Penduduk Kecamatan Kutowinangun Dirinci Menurut Umur
Tunggal Dan Jenis Kelamin, 2013**

Umur	Penduduk			Umur	Penduduk		
	Laki-laki	Perempuan	Jumlah		Laki-laki	Perempuan	Jumlah
(1)	(2)	(3)	(4)	(1)	(2)	(3)	(4)
0	379	348	727	19	312	274	587
1	360	329	689	20	276	255	531
2	349	320	669	21	238	235	474
3	346	319	665	22	210	223	434
4	349	325	673	23	198	222	420
5	356	335	692	24	197	229	426
6	367	350	717	25	195	237	432
7	381	367	748	26	194	246	441
8	396	385	781	27	198	255	453
9	411	401	812	28	206	262	467
10	426	419	845	29	216	267	484
11	442	439	881	30	229	274	503
12	449	445	895	31	243	281	524
13	444	429	874	32	255	289	544
14	430	400	830	33	264	298	562
15	416	371	787	34	271	307	577
16	402	342	744	35	278	315	593
17	381	315	696	36	286	323	609
18	349	293	642	37	291	329	620

Sumber Data : BPS Kab. Kebumen

Tabel 3.11: Lanjutan

Umur	Penduduk			Umur	Penduduk		
	Laki-laki	Perempuan	Jumlah		Laki-laki	Perempuan	Jumlah
(1)	(2)	(3)	(4)	(1)	(2)	(3)	(4)
38	293	331	625	57	214	215	429
39	293	331	624	58	207	206	414
40	292	330	622	59	203	202	404
41	290	329	619	60	198	196	394
42	289	327	616	61	193	191	384
43	290	327	617	62	186	186	372
44	292	327	619	63	177	180	357
45	293	326	619	64	166	172	338
46	293	324	618	65	156	166	322
47	292	321	613	66	146	160	306
48	289	317	606	67	137	153	290
49	284	311	595	68	128	147	275
50	279	304	584	69	120	141	261
51	274	298	572	70	113	135	248
52	267	289	556	71	107	129	236
53	258	275	533	72	102	123	226
54	247	260	507	73	99	118	217
55	236	244	480	74	98	112	210
56	224	228	452	75+	676	864	1.540
Jumlah					20.695	21.653	42.348

Sumber Data : BPS Kab. Kebumen
Kecamatan Kutowinangun Dalam Angka 2014

Tabel 3.12 : Penduduk Kecamatan Kutowinangun Dirinci Menurut Kelompok Umur 5 (Lima) Tahunan Dan Jenis Kelamin Per Desa, 2013

Desa	Kelompok Umur			
	0 - 4 Tahun		5 - 9 Tahun	
	Lk	Pr	Lk	Pr
(1)	(2)	(3)	(4)	(5)
Jumlah	1.846	1.705	1.964	1.890
01 Pekunden	58	64	87	53
02 Tanjungmeru	63	49	69	53
03 Kuwarisan	126	135	136	140
04 Kutowinangun	166	177	195	165
05 Lundong	90	84	93	88
06 Mekarsari	114	138	130	145
07 Babadsari	131	123	145	145
08 Ungaran	108	91	111	104
09 Mrinen	51	45	56	51
10 Pejagatan	111	103	124	123
11 Triwamo	141	97	132	110
12 Korowelang	72	68	75	75
13 Jlegiwinangun	92	113	110	102
14 Lumbu	132	113	109	121
15 Tanjungsari	105	92	102	126
16 Kaliputih	54	42	63	60
17 Tunjungseto	70	34	57	55
18 Pesalakan	45	40	50	50
19 Karangsari	117	97	120	124

Sumber Data : BPS Kab. Kebumen

Tabel 3.12 : Lanjutan

Desa	Kelompok Umur			
	10 - 14 Tahun		15 - 19 Tahun	
	Lk	Pr	Lk	Pr
(1)	(6)	(7)	(8)	(9)
Jumlah	2.287	2.213	1.795	1.551
01 Pekunden	81	93	79	65
02 Tanjungmeru	84	89	64	51
03 Kuwarisan	175	159	134	137
04 Kutowinangun	206	182	170	162
05 Lundong	140	112	79	78
06 Mekarsari	153	157	123	99
07 Babadsari	163	157	137	98
08 Ungaran	103	106	80	71
09 Mrinen	79	59	55	40
10 Pejagatan	150	157	102	77
11 Triwarno	135	120	104	88
12 Korowelang	102	76	93	83
13 Jlegiwinangun	128	138	92	86
14 Lumbu	136	141	87	99
15 Tanjungsari	130	146	117	95
16 Kaliputih	65	78	60	58
17 Tunjungseto	90	81	74	64
18 Pesalakan	47	41	40	27
19 Karangsari	120	121	105	73

Tabel 3.12 : Lanjutan

Desa	Kelompok Umur			
	20 - 24 Tahun		25 - 29 Tahun	
	Lk	Pr	Lk	Pr
(1)	(10)	(11)	(12)	(13)
Jumlah	1.092	1.183	1.077	1.339
01 Pekunden	45	33	51	47
02 Tanjungmeru	35	37	39	33
03 Kuwarisan	107	117	99	88
04 Kutowinangun	125	120	130	159
05 Lundong	61	54	48	71
06 Mekarsari	103	91	89	93
07 Babadsari	75	64	81	120
08 Ungaran	45	66	59	75
09 Mrinen	20	23	27	33
10 Pejagatan	51	70	54	65
11 Triwarno	48	61	57	56
12 Korowelang	70	59	48	53
13 Jlegiwinangun	40	58	40	61
14 Lumbu	46	76	49	85
15 Tanjungsari	74	84	61	83
16 Kaliputih	30	34	38	35
17 Tunjungseto	46	34	36	44
18 Pesalakan	19	38	18	40
19 Karangsari	52	64	53	98

Sumber Data : BPS Kab. Kebumen

Tabel 3.12 : Lanjutan

Desa	Kelompok Umur			
	30 - 34 Tahun		35 - 39 Tahun	
	Lk	Pr	Lk	Pr
(1)	(14)	(15)	(16)	(17)
Jumlah	1.287	1.466	1.436	1.629
01 Pekunden	48	49	58	56
02 Tanjungmeru	43	53	58	68
03 Kuwarisan	121	106	107	136
04 Kutowinangun	160	152	157	163
05 Lundong	63	71	76	114
06 Mekarsari	103	117	112	125
07 Babadsari	92	116	116	115
08 Ungaran	74	70	79	78
09 Mrinen	27	28	39	52
10 Pejagatan	60	71	72	79
11 Triwarno	65	96	89	105
12 Korowelang	49	46	50	52
13 Jlegiwinangun	56	84	75	85
14 Lumbu	62	85	73	82
15 Tanjungsari	81	101	107	92
16 Kaliputih	40	46	38	57
17 Tunjungseto	53	46	47	54
18 Pesalakan	29	35	16	30
19 Karangsari	61	94	67	86

Sumber Data : BPS Kab. Kebumen

Kecamatan Kutowinangun Dalam Angka 2014

Tabel 3.12 : Lanjutan

Desa	Kelompok Umur			
	40 - 44 Tahun		45 - 49 Tahun	
	Lk	Pr	Lk	Pr
(1)	(18)	(19)	(20)	(21)
Jumlah	1.477	1.675	1.426	1.554
01 Pekunden	52	61	54	45
02 Tanjungmeru	52	56	58	60
03 Kuwarisan	147	140	126	133
04 Kutowinangun	166	168	148	181
05 Lundong	86	95	73	69
06 Mekarsari	108	121	97	106
07 Babadsari	111	132	119	129
08 Ungaran	72	96	84	89
09 Mrinen	38	60	49	51
10 Pejagatan	106	101	88	67
11 Triwarno	94	105	90	99
12 Korowelang	56	63	60	56
13 Jlegiwinangun	60	84	48	96
14 Lumbu	58	63	46	68
15 Tanjungsari	93	98	86	86
16 Kaliputih	47	63	45	50
17 Tunjungseto	49	58	60	73
18 Pesalakan	19	25	11	25
19 Karangsari	63	86	84	71

Sumber Data : BPS Kab. Kebumen

Tabel 3.12 : Lanjutan

Desa	Kelompok Umur			
	50 - 54 Tahun		55 - 59 Tahun	
	Lk	Pr	Lk	Pr
	(1)	(22)	(23)	(24)
Jumlah	1.276	1.336	1.009	1.001
01 Pekunden	54	55	43	25
02 Tanjungmeru	54	67	43	46
03 Kuwarisan	86	111	80	96
04 Kutowinangun	134	153	116	97
05 Lundong	63	43	44	37
06 Mekarsari	98	93	64	68
07 Babadsari	108	97	57	73
08 Ungaran	71	75	55	56
09 Mrinen	48	37	34	35
10 Pejagatan	58	66	49	43
11 Triwarno	89	75	51	57
12 Korowelang	41	44	32	32
13 Jlegiwinangun	75	71	66	80
14 Lumbu	48	80	41	50
15 Tanjungsari	79	86	50	52
16 Kaliputih	45	36	37	35
17 Tunjungseto	44	45	59	42
18 Pesalakan	26	31	25	22
19 Karangsari	55	71	63	55

Sumber Data : BPS Kab. Kebumen

Tabel 3.12 : Lanjutan

Desa	Kelompok Umur			
	60 - 64 Tahun		65 - 69 Tahun	
	Lk	Pr	Lk	Pr
(1)	(26)	(27)	(28)	(29)
Jumlah	822	870	687	764
01 Pekunden	22	33	23	33
02 Tanjungmeru	39	40	34	35
03 Kuwarisan	77	76	50	59
04 Kutowinangun	61	82	60	66
05 Lundong	24	26	33	38
06 Mekarsari	47	44	39	54
07 Babadsari	58	69	54	55
08 Ungaran	48	50	38	49
09 Mrinen	21	34	19	18
10 Pejagatan	36	39	28	25
11 Triwarno	49	64	60	62
12 Korowelang	34	30	28	34
13 Jlegiwinangun	64	52	52	45
14 Lumbu	53	52	35	37
15 Tanjungsari	50	46	40	31
16 Kaliputih	22	35	28	35
17 Tunjungseto	36	26	22	33
18 Pesalakan	28	20	17	18
19 Karangsari	53	52	27	37

Sumber Data : BPS Kab. Kebumen

Tabel 3.12 : Lanjutan

Desa	Kelompok Umur			
	70 - 74 Tahun		75 Tahun Keatas	
	Lk	Pr	Lk	Pr
(1)	(30)	(31)	(32)	(33)
Jumlah	494	598	639	780
01 Pekunden	15	14	22	29
02 Tanjungmeru	27	44	38	38
03 Kuwarisan	43	48	38	69
04 Kutowinangun	37	43	46	72
05 Lundong	25	19	39	33
06 Mekarsari	28	38	30	40
07 Babadsari	34	35	58	71
08 Ungaran	29	28	38	42
09 Mrinen	14	22	24	34
10 Pejagatan	25	18	34	48
11 Triwarno	33	37	44	40
12 Korowelang	20	24	36	45
13 Jlegiwinangun	30	45	32	46
14 Lumbu	27	33	21	35
15 Tanjungsari	20	42	32	39
16 Kaliputih	18	28	27	26
17 Tunjungseto	16	31	29	24
18 Pesalakan	18	11	17	22
19 Karangsari	35	38	34	27

Sumber Data : BPS Kab. Kebumen
Kecamatan Kutowinangun Dalam Angka 2014

Tabel 3.13 : Penduduk Kecamatan Kutowinangun Dirinci Menurut Usia Produktif, Usia Tidak Produktif, dan Angka Ketergantungan Per Desa, 2013

Desa	Jumlah Penduduk		Jumlah Penduduk (Jiwa)	Angka Ketergantungan
	Usia Produktif (15-64 Th)	Usia Tidak Produktif (0-14Th & 65Th+)		
(1)	(2)	(3)	(4)	(5)
Jumlah	26720	15631	42348	58,50
01 Pekunden	987	567	1554	57,47
02 Tanjungmeru	1019	607	1626	59,61
03 Kuwarisan	2260	1157	3417	51,19
04 Kutowinangun	2841	1397	4237	49,17
05 Lundong	1287	790	2078	61,41
06 Mekarsari	1928	1051	2980	54,53
07 Babadsari	1992	1159	3151	58,18
08 Ungaran	1416	834	2250	58,85
09 Mrinen	764	464	1228	60,73
10 Pejagatan	1374	936	2310	68,10
11 Triwamo	1572	992	2564	63,10
12 Korowelang	1066	647	1712	60,67
13 Jlegiwinangun	1404	912	2315	64,95
14 Lumbu	1329	924	2253	69,57
15 Tanjungsari	1643	894	2537	54,37
16 Kaliputih	863	518	1381	60,10
17 Tunjungseto	1007	532	1539	52,82
18 Pesalakan	539	365	903	67,75
19 Karangsari	1429	885	2313	61,90

Sumber Data : BPS Kab. Kebumen

Tabel 3.14 : Penduduk Usia Sekolah Di Kecamatan Kutowinangun Menurut Kelompok Usia Sekolah Per Desa, 2013

Desa	Kelompok Usia Sekolah					Jumlah
	5-6	7-12	13-15	16-18	19-24	
	Tahun	Tahun	Tahun	Tahun	Tahun	
(1)	(2)	(3)	(4)	(5)	(6)	(7)
Jumlah	1438	5161	2540	1999	2837	13975
01 Pekunden	51	193	103	88	101	536
02 Tanjungmeru	42	185	97	68	90	482
03 Kuwarisan	102	376	193	160	274	1105
04 Kutowinangun	139	456	226	201	303	1325
05 Lundong	63	272	138	91	141	705
06 Mekarsari	104	362	170	130	235	1001
07 Babadsari	110	376	180	142	176	984
08 Ungaran	85	260	114	90	137	686
09 Mrinen	39	152	78	57	57	383
10 Pejagatan	88	350	163	103	150	854
11 Triwarno	93	305	144	116	140	798
12 Korowelang	57	198	110	107	161	633
13 Jegiwinangun	77	298	147	106	126	754
14 Lumbu	86	314	153	110	152	815
15 Tanjungsari	84	312	157	126	195	874
16 Kaliputih	45	164	84	72	83	448
17 Tunjungseto	38	175	102	84	102	501
18 Pesalakan	40	115	48	40	69	312
19 Karangsari	95	298	133	108	145	779

Sumber Data : BPS Kab. Kebumen

Kecamatan Kutowinangun Dalam Angka 2014

Tabel 3.15 :

Banyaknya PUS, PUS Hamil Dan PUS Peserta KB Di Kecamatan Kutowinangun Dirinci Menurut Desa, 2013

Desa	PUS	PUS Hamil	Jumlah Peserta KB	Persentase thd. PUS
(1)	(2)	(3)	(4)	(5)
<i>Jumlah tahun 2012</i>	6886	227	5.341	1475,8
Jumlah	6.929	211	5.541	1.525,1
01 Pekunden	252	9	197	78,2
02 Tanjungmeru	241	10	174	72,2
03 Kuwarisan	465	17	391	84,1
04 Kutowinangun	648	19	512	79,0
05 Lundong	347	10	299	86,2
06 Mekarsari	481	12	375	78,0
07 Babadsari	529	17	396	74,9
08 Ungaran	386	12	292	75,6
09 Mrinen	223	3	188	84,3
10 Pejagatan	382	13	304	79,6
11 Triwarno	455	13	349	76,7
12 Korowelang	205	8	176	85,9
13 Jlegiwinangun	330	13	270	81,8
14 Lumbu	430	12	346	80,5
15 Tanjungsari	434	19	356	82,0
16 Kaliputih	257	9	203	79,0
17 Tunjungseto	290	3	240	82,8
18 Pesalakan	207	4	169	81,6
19 Karangsari	367	8	304	82,8

Sumber Data : UPTD BPPKB Kecamatan Kutowinangun

Tabel 3.16 : Jumlah PUS Di Kecamatan Kutowinangun Menurut Kelompok Umur Per Desa, 2013

Desa	PUS	Kelompok Umur		
		< 20 Tahun	20 - 29 Tahun	30 - 49 Tahun
(1)	(2)	(3)	(4)	(5)
<i>Jumlah tahun 2012</i>	6886	73	1674	5139
Jumlah	6929	73	1674	5139
01 Pekunden	252	0	51	201
02 Tanjungmeru	241	2	38	197
03 Kuwarisan	465	1	94	366
04 Kutowinangun	648	8	116	517
05 Lundong	347	11	63	272
06 Mekarsari	481	3	83	393
07 Babadsari	529	0	130	397
08 Ungaran	386	4	105	275
09 Mrinen	223	2	24	196
10 Pejagatan	382	0	88	293
11 Triwarno	455	5	87	361
12 Korowelang	205	0	44	160
13 Jlegiwinangun	330	0	100	230
14 Lumbu	430	6	159	265
15 Tanjungsari	434	2	93	334
16 Kaliputih	257	3	64	184
17 Tunjungseto	290	23	131	134
18 Pesalakan	207	3	78	125
19 Karangsari	367	0	126	239

Sumber Data : UPTD BPPKB Kecamatan Kutowinangun

Kecamatan Kutowinangun Dalam Angka 2014

Tabel 3.17 : Jumlah PUS Peserta KB Di Kecamatan Kutowinangun Dirinci Menurut Metode Kontrasepsi Yang Dipergunakan Per Desa, 2013

Desa	Metode Kontrasepsi			
	IUD	MOP	MOW	Implant
(1)	(2)	(3)	(4)	(5)
<i>Jumlah tahun 2012</i>	359	13	176	558
Jumlah	461	12	169	504
01 Pekunden	15	0	3	20
02 Tanjungmeru	32	1	6	8
03 Kuwarisan	27	1	20	19
04 Kutowinangun	87	1	19	27
05 Lundong	12	1	4	32
06 Mekarsari	29	1	8	18
07 Babadsari	36	1	17	39
08 Ungaran	27	0	14	39
09 Mrinen	16	1	7	22
10 Pejagatan	16	0	8	36
11 Triwarno	13	0	6	26
12 Korowelang	12	0	8	29
13 Jlegiwinangun	8	0	3	26
14 Lumbu	10	1	9	8
15 Tanjungsari	26	0	3	44
16 Kaliputih	29	0	13	19
17 Tunjungseto	22	0	19	28
18 Pesalakan	4	2	1	24
19 Karangsari	40	2	1	40

Sumber Data : UPTD BPPKB Kecamatan Kutowinangun

Tabel 3.17 : Lanjutan

Desa	Metode Kontrasepsi			Jumlah
	Suntik	Pil	Kondom & Tissue KB	
(1)	(6)	(7)	(8)	(9)
<i>Jumlah tahun 2012</i>	3135	878	222	5341
Jumlah	3500	793	226	5665
01 Pekunden	119	27	3	187
02 Tanjungmeru	107	40	4	198
03 Kuwarisan	272	61	24	424
04 Kutowinangun	275	50	30	489
05 Lundong	192	23	22	286
06 Mekarsari	250	104	8	418
07 Babadsari	260	73	21	447
08 Ungaran	190	37	12	319
09 Mrinen	104	21	14	185
10 Pejagatan	172	39	9	280
11 Triwarno	211	42	14	312
12 Korowelang	106	34	6	195
13 Jlegiwinangun	184	34	3	258
14 Lumbu	266	61	8	363
15 Tanjungsari	205	27	13	318
16 Kaliputih	177	39	6	283
17 Tunjungseto	94	60	21	244
18 Pesalakan	126	1	0	158
19 Karangsari	190	20	8	301

Sumber Data : UPTD BPPKB Kecamatan Kutowinangun

Kecamatan Kutowinangun Dalam Angka 2014

Tabel 3.18 : Penduduk Umur 5 Tahun Keatas Menurut Tingkat Pendidikan Yang Ditamatkan Di Kecamatan Kutowinangun, 2012-2013

Pendidikan Yang Ditamatkan	2011	2012	2013
(1)	(2)	(3)	(4)
01 Tidak/ Belum Tamat SD	12.809	6.551	7.057
02 SD	19.221	14.607	15.980
03 S LTP	6.762	6.984	7.641
04 S LTA	4.222	6.128	6.704
05 Akademi/Diploma	401	648	709
06 Sarjana	500	761	833

Sumber Data : BPS Kab. Kebumen


Tabel 3.19 : Penduduk Usia Kerja (10 Tahun Keatas) Yang Bekerja Dirinci Menurut Sektor Ekonomi Di Kecamatan Kutowinangun , 2012-2013

Sektor Ekonomi	2011	2012	2013
(1)	(2)	(3)	(4)
01 Pertanian	13.147	7.797	7.951
02 Industri Pengolahan	1.330	1.117	1.139
03 Konstruksi	331	1.331	1.357
04 Perdagangan, Hotel dan Restoran	2.401	4.632	4.723
05 Angkutan dan Komunikasi	303	755	770
06 Jasa-jasa	3.756	2.744	2.798
07 Lainnya	3.746	182	186
Jumlah	25.014	18.558	18.924

Sumber Data : BPS Kab. Kebumen

Kecamatan Kutowinangun Dalam Angka 2014

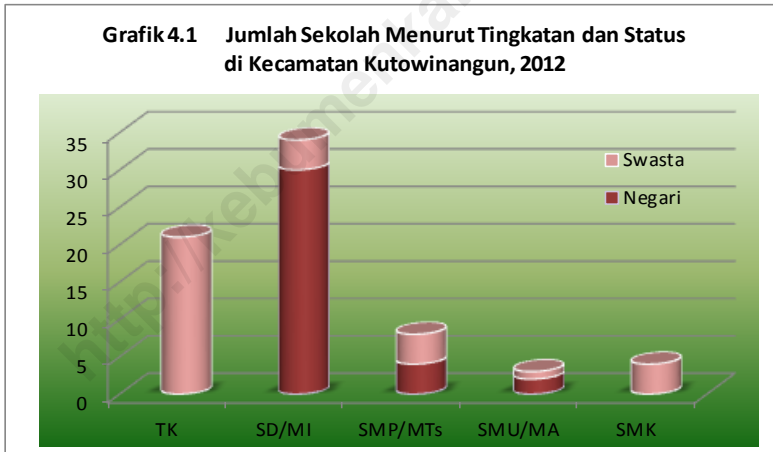
BAB 4



BAB IV

SOSIAL DAN EKONOMI

Ketersediaan sarana dan prasarana pendidikan akan sangat menunjang dalam peningkatan mutu pendidikan. Kecamatan Kutowinangun telah terdapat sarana pendidikan dari tingkat pra sekolah sampai dengan Sekolah Lanjutan Atas. Pada tahun 2013 terdapat 21 pendidikan pra sekolah, 34 sekolah tingkat dasar, 8 sekolah tingkat pertama, 3 sekolah lanjutan atas dan 4 sekolah menengah kejuruan



Disamping sarana pendidikan ketersediaan sarana kesehatan juga telah cukup memadai dengan adanya 1

rumah sakit swasta, 1 puskesmas rawat inap, 2 puskesmas pembantu, dan polindes/PKD di setiap desa.

Perekonomian Kecamatan Kutowinangun didukung adanya 2 pasar di pusat kota kecamatan yang terletak di Desa Kutowinangun, 1 pasar di Desa Pejagatan dan 1 pasar di Desa Ungaran. Disamping itu juga terdapat lembaga keuangan seperti Bank, Pegadaian dan KUD. Di Kecamatan Kutowinangun juga terdapat 1 buah industri sedang yang menyerap tenaga kerja lebih dari 40 orang dan beberapa industri kecil/rumah tangga yang ikut mendukung berputarnya perekonomian Kecamatan Kutowinangun.

Tabel 4.1 : Banyaknya Taman Kanak-Kanak Di Kecamatan Kutowinangun Dirinci Menurut Banyaknya Sekolah, Murid Dan Guru Per Desa, 2013

Desa	Sekolah		Murid	Guru
	Negeri	Swasta		
(1)	(2)	(3)	(4)	(5)
<i>Jumlah tahun 2012</i>	-	19	630	59
Jumlah	-	20	655	66
01 Pekunden	-	1	24	3
02 Tanjungmeru	-	1	27	3
03 Kuwarisan	-	1	20	2
04 Kutowinangun	-	3	198	15
05 Lundong	-	1	30	2
06 Mekarsari	-	1	40	4
07 Babadsari	-	1	17	3
08 Ungaran	-	1	32	3
09 Mrinen	-	1	15	3
10 Pejagatan	-	1	16	3
11 Triwarno	-	2	29	5
12 Korowelang	-	1	24	2
13 Jlegiwinangun	-	1	36	3
14 Lumbu	-	1	46	5
15 Tanjungsari	-	1	29	3
16 Kaliputih	-	-	-	-
17 Tunjungseto	-	1	33	3
18 Pesalakan	-	-	-	-
19 Karangsari	-	1	39	4

Sumber Data : UPTD Dikpora Kecamatan Kutowinangun

Tabel 4.2 Banyaknya Roudhlatul Atfal (Ra) Di Kecamatan Kutowinangun Dirinci Menurut Banyaknya Sekolah, Murid Dan Guru Per Desa, 2013

Desa	Sekolah	Murid	Guru
(1)	(2)	(3)	(4)
<i>Jumlah Tahun 2012</i>	3	118	10
Jumlah	3	115	10
01 Pekunden	-	-	-
02 Tanjungmeru	-	-	-
03 Kuwarisan	-	-	-
04 Kutowinangun	-	-	-
05 Lundong	-	-	-
06 Mekarsari	-	-	-
07 Babadsari	1	33	4
08 Ungaran	-	-	-
09 Mrinen	-	-	-
10 Pejagatan	1	22	2
11 Triwarno	1	60	4
12 Korowelang	-	-	-
13 Jlegiwinangun	-	-	-
14 Lumbu	-	-	-
15 Tanjungsari	-	-	-
16 Kaliputih	-	-	-
17 Tunjungseto	-	-	-
18 Pesalakan	-	-	-
19 Karangsari	-	-	-

Sumber Data : UPTD Dikpora Kecamatan Kutowinangun
Kecamatan Kutowinangun Dalam Angka 2014

Tabel 4.3 : Banyaknya SD Negeri/Swasta Di Kecamatan Kutowinangun Dirinci Menurut Banyaknya Sekolah, Murid, dan Guru Per Desa, 2013

Desa	Sekolah		Murid	Guru		
	Negeri	Swasta		PNS	Non PNS	Jumlah
(1)	(2)	(3)	(4)	(5)	(6)	(7)
<i>Jumlah tahun 2012</i>	30	-	4.525	241	69	310
Jumlah	30	-	4.248	194	78	272
01 Pekunden	1	-	241	6	1	7
02 Tanjungmeru	1	-	229	7	2	9
03 Kuwarisan	3	-	278	18	8	26
04 Kutowinangun	3	-	303	20	7	27
05 Lundong	2	-	208	12	5	17
06 Mekarsari	2	-	389	13	6	19
07 Babadsari	1	-	328	15	3	18
08 Ungaran	1	-	188	8	3	11
09 Mrinen	1	-	177	7	1	8
10 Pejagatan	2	-	199	14	6	20
11 Triwarno	2	-	241	12	6	18
12 Korowelang	1	-	178	7	2	9
13 Jlegiwinangun	2	-	250	11	8	19
14 Lumbu	2	-	286	12	6	18
15 Tanjungsari	1	-	82	7	2	9
16 Kaliputih	1	-	131	6	3	9
17 Tunjungseto	1	-	146	9	-	9
18 Pesalakan	1	-	119	5	6	11
19 Karangsari	2	-	275	5	3	8

Sumber Data : UPTD Dikpora Kecamatan Kutowinangun

Tabel 4.4 : Banyaknya MI Negeri / Swasta Di Kecamatan Kutowinangun Dirinci Menurut Banyaknya Sekolah, Murid, dan Guru Per Desa, 2013

Desa	Sekolah		Murid	Guru		
	Negeri	Swasta		PNS	Non PNS	Jumlah
(1)	(2)	(3)	(4)	(5)	(6)	(7)
<i>Jumlah tahun 2012</i>	-	4	498	11	27	38
Jumlah	-	4	498	11	27	38
01 Pekunden	-	-	-	-	-	-
02 Tanjungmeru	-	-	-	-	-	-
03 Kuwarisan	-	-	-	-	-	-
04 Kutowinangun	-	-	-	-	-	-
05 Lundong	-	-	-	-	-	-
06 Mekarsari	-	-	-	-	-	-
07 Babadsari	-	1	164	3	8	11
08 Ungaran	-	-	-	-	-	-
09 Mrinen	-	-	-	-	-	-
10 Pejagatan	-	1	119	2	6	8
11 Triwarno	-	1	132	3	6	9
12 Korowelang	-	-	-	-	-	-
13 Jlegiwinangun	-	-	-	-	-	-
14 Lumbu	-	-	-	-	-	-
15 Tanjungsari	-	1	83	3	7	10
16 Kaliputih	-	-	-	-	-	-
17 Tunjungseto	-	-	-	-	-	-
18 Pesalakan	-	-	-	-	-	-
19 Karangsari	-	-	-	-	-	-

Sumber Data : UPTD Dikpora Kecamatan Kutowinangun
Kecamatan Kutowinangun Dalam Angka 2014

Tabel 4.5 : Banyaknya SLTP Negeri / Swasta Di Kecamatan Kutowinangun Dirinci Menurut Banyaknya Sekolah, Murid, dan Guru Per Desa, 2013

Desa	Sekolah		Murid	Guru		
	Negeri	Swasta		PNS	Non PNS	Jumlah
(1)	(2)	(3)	(4)	(5)	(6)	(7)
<i>Jumlah tahun 2012</i>	3	2	2.305	89	36	125
Jumlah	3	2	2.170	91	36	127
01 Pekunden	-	-	-	-	-	-
02 Tanjungmeru	-	-	-	-	-	-
03 Kuwarisan	-	-	-	-	-	-
04 Kutowinangun	2	2	1603	54	31	85
05 Lundong	-	-	-	-	-	-
06 Mekarsari	-	-	-	-	-	-
07 Babadsari	1	-	567	37	5	42
08 Ungaran	-	-	-	-	-	-
09 Mrinen	-	-	-	-	-	-
10 Pejagatan	-	-	-	-	-	-
11 Triwarno	-	-	-	-	-	-
12 Korowelang	-	-	-	-	-	-
13 Jlegiwinangun	-	-	-	-	-	-
14 Lumbu	-	-	-	-	-	-
15 Tanjungsari	-	-	-	-	-	-
16 Kaliputih	-	-	-	-	-	-
17 Tunjungseto	-	-	-	-	-	-
18 Pesalakan	-	-	-	-	-	-
19 Karangsari	-	-	-	-	-	-

Sumber Data : Dikpora Kab. Kebumen

Tabel 4.6 : Banyaknya Madrasah Tsanawiyah (Mts) Negeri/Swasta Di Kecamatan Kutowinangun Dirinci Menurut Banyaknya Sekolah, Murid, dan Guru Per Desa, 2013

Desa	Sekolah		Murid	Guru		
	Negeri	Swasta		PNS	Non PNS	Jumlah
(1)	(2)	(3)	(4)	(5)	(6)	(7)
<i>Jumlah tahun 2012</i>	1	2	1.260	58	38	96
Jumlah	1	2	1.208	65	54	119
01 Pekunden	-	-	-	-	-	-
02 Tanjungmeru	-	-	-	-	-	-
03 Kuwarisan	-	-	-	-	-	-
04 Kutowinangun	-	-	-	-	-	-
05 Lundong	-	-	-	-	-	-
06 Mekarsari	1	-	982	65	24	89
07 Babadsari	-	-	-	-	-	-
08 Ungaran	-	-	-	-	-	-
09 Mrinen	-	-	-	-	-	-
10 Pejagatan	-	-	-	-	-	-
11 Triwarno	-	-	-	-	-	-
12 Korowelang	-	-	-	-	-	-
13 Jlegiwinangun	-	-	-	-	-	-
14 Lumbu	-	1	122	-	14	14
15 Tanjungsari	-	-	-	-	-	-
16 Kaliputih	-	-	-	-	-	-
17 Tunjungseto	-	-	-	-	-	-
18 Pesalakan	-	-	-	-	-	-
19 Karangsari	-	1	104	-	16	16

Sumber Data : Dikpora Kab. Kebumen

Kecamatan Kutowinangun Dalam Angka 2014

Tabel 4.7 : Banyaknya Sekolah Menengah Umum (SMU) Negeri/Swasta Di Kecamatan Kutowinangun Dirinci Menurut Banyaknya Sekolah, Murid, dan Guru Per Desa, 2013

Desa	Sekolah		Murid	Guru		
	Negeri	Swasta		PNS	Non PNS	Jumlah
(1)	(2)	(3)	(4)	(5)	(6)	(7)
<i>Jumlah tahun 2012</i>	1	1	883	40	23	63
Jumlah	1	1	892	43	27	70
01 Pekunden	-	-	-	-	-	-
02 Tanjungmeru	-	-	-	-	-	-
03 Kuwarisan	1	-	850	42	10	52
04 Kutowinangun	-	1	42	1	17	18
05 Lundong	-	-	-	-	-	-
06 Mekarsari	-	-	-	-	-	-
07 Babadsari	-	-	-	-	-	-
08 Ungaran	-	-	-	-	-	-
09 Mrinen	-	-	-	-	-	-
10 Pejagatan	-	-	-	-	-	-
11 Triwarno	-	-	-	-	-	-
12 Korowelang	-	-	-	-	-	-
13 Jlegiwinangun	-	-	-	-	-	-
14 Lumbu	-	-	-	-	-	-
15 Tanjungsari	-	-	-	-	-	-
16 Kaliputih	-	-	-	-	-	-
17 Tunjungseto	-	-	-	-	-	-
18 Pesalakan	-	-	-	-	-	-
19 Karangsari	-	-	-	-	-	-

Sumber Data : Dikpora Kab. Kebumen

Tabel 4.8 : Banyaknya Madrasah Aliyah (MA) Negeri/Swasta Di Kecamatan Kutowinangun Dirinci Menurut Banyaknya Sekolah, Murid, dan Guru Per Desa, 2013

Desa	Sekolah		Murid	Guru		
	Negeri	Swasta		PNS	Non PNS	Jumlah
(1)	(2)	(3)	(4)	(5)	(6)	(7)
<i>Jumlah tahun 2012</i>	1	-	835	39	14	53
Jumlah	1	-	441	46	-	46
01 Pekunden	-	-	-	-	-	-
02 Tanjungmeru	-	-	-	-	-	-
03 Kuwarisan	-	-	-	-	-	-
04 Kutowinangun	1	-	441	46	-	46
05 Lundong	-	-	-	-	-	-
06 Mekarsari	-	-	-	-	-	-
07 Babadsari	-	-	-	-	-	-
08 Ungaran	-	-	-	-	-	-
09 Mrinen	-	-	-	-	-	-
10 Pejagatan	-	-	-	-	-	-
11 Triwarno	-	-	-	-	-	-
12 Korowelang	-	-	-	-	-	-
13 Jlegiwinangun	-	-	-	-	-	-
14 Lumbu	-	-	-	-	-	-
15 Tanjungsari	-	-	-	-	-	-
16 Kaliputih	-	-	-	-	-	-
17 Tunjungseto	-	-	-	-	-	-
18 Pesalakan	-	-	-	-	-	-
19 Karangsari	-	-	-	-	-	-

Sumber Data : Kantor Kementerian Agama Kab. Kebumen

Tabel 4.9 : Banyaknya SMK Negeri/Swasta Di Kecamatan Kutowinangun Dirinci Menurut Banyaknya Sekolah, Murid, dan Guru Per Desa, 2013

Desa	Sekolah		Murid	Guru		
	Negeri	Swasta		PNS	Non PNS	Jumlah
(1)	(2)	(3)	(4)	(5)	(6)	(7)
<i>Jumlah tahun 2012</i>	-	4	1521	-	121	121
Jumlah	-	4	1.881	1	112	113
01 Pekunden	-	-	-	-	-	-
02 Tanjungmeru	-	-	-	-	-	-
03 Kuwarisan	-	2	558	-	54	54
04 Kutowinangun	-	2	1.323	1	58	59
05 Lundong	-	-	-	-	-	-
06 Mekarsari	-	-	-	-	-	-
07 Babadsari	-	-	-	-	-	-
08 Ungaran	-	-	-	-	-	-
09 Mrinen	-	-	-	-	-	-
10 Pejagatan	-	-	-	-	-	-
11 Triwarno	-	-	-	-	-	-
12 Korowelang	-	-	-	-	-	-
13 Jlegiwinangun	-	-	-	-	-	-
14 Lumbu	-	-	-	-	-	-
15 Tanjungsari	-	-	-	-	-	-
16 Kaliputih	-	-	-	-	-	-
17 Tunjungseto	-	-	-	-	-	-
18 Pesalakan	-	-	-	-	-	-
19 Karangsari	-	-	-	-	-	-

Sumber Data : Dikpora Kab. Kebumen

Tabel 4.10 : Banyaknya Tempat Ibadah Di Kecamatan Kutowinangun Dirinci Menurut Desa Dan Jenis Tempat Ibadah, 2013

Desa	Masjid	Langgar/ Mushola	Gereja	Vihara	Pura	Klenteng
(1)	(2)	(3)	(4)	(5)	(6)	(7)
<i>Jumlah tahun 2012</i>	67	177	3	-	-	-
Jumlah	67	177	3	-	-	-
01 Pekunden	1	6	-	-	-	-
02 Tanjungmeru	3	4	-	-	-	-
03 Kuwarisan	2	8	1	-	-	-
04 Kutowinangun	3	12	-	-	-	-
05 Lundong	4	10	-	-	-	-
06 Mekarsari	5	9	-	-	-	-
07 Babadsari	4	17	-	-	-	-
08 Ungaran	5	6	-	-	-	-
09 Mrinen	3	9	-	-	-	-
10 Pejagatan	4	7	-	-	-	-
11 Triwarno	5	9	-	-	-	-
12 Korowelang	3	7	-	-	-	-
13 Jlegiwinangun	6	12	-	-	-	-
14 Lumbu	4	16	-	-	-	-
15 Tanjungsari	4	13	-	-	-	-
16 Kaliputih	2	6	1	-	-	-
17 Tunjungseto	2	10	1	-	-	-
18 Pesalakan	2	5	-	-	-	-
19 Karangsari	5	11	-	-	-	-

Sumber Data : KUA Kecamatan Kutowinangun

Tabel 4.11 : Jumlah Jamaah Haji Kecamatan Kutowinangun Dirinci Menurut Desa, 2013

Desa	Laki-laki	Perempuan	Jumlah
(1)	(2)	(3)	(4)
<i>Jumlah tahun 2012</i>	27	27	54
Jumlah	19	17	36
01 Pekunden	-	-	-
02 Tanjungmeru	-	-	-
03 Kuwarisan	1	3	4
04 Kutowinangun	3	5	8
05 Lundong	-	-	-
06 Mekarsari	2	1	3
07 Babadsari	2	1	3
08 Ungaran	-	-	-
09 Mrinen	-	-	-
10 Pejagatan	-	-	-
11 Triwarno	-	-	-
12 Korowelang	-	-	-
13 Jlegiwinangun	5	1	6
14 Lumbu	1	1	2
15 Tanjungsari	-	-	-
16 Kaliputih	1	1	2
17 Tunjungseto	-	-	-
18 Pesalakan	-	-	-
19 Karangsari	4	4	8

Sumber Data : KUA Kecamatan Kutowinangun

Tabel 4.12 : Banyaknya Nikah, Talak, Cerai Dan Rujuk (NCR)
Di Kecamatan Kutowinangun Dirinci Menurut
Desa/Kelurahan, 2013

Bulan	Nikah	Talak	Cerai	Rujuk
(1)	(2)	(3)	(4)	(5)
<i>Jumlah tahun 2012</i>	574	10	14	-
Jumlah	570	19	25	-
01 Januari	60	6	-	-
02 Februari	16	-	-	-
03 Maret	42	1	4	-
04 April	39	-	7	-
05 Mei	67	1	1	-
06 Juni	36	3	1	-
07 Juli	44	-	2	-
08 Agustus	56	2	4	-
09 September	52	-	-	-
10 Oktober	61	-	-	-
11 Nopember	52	6	6	-
12 Desember	45	-	-	-

Sumber Data : KUA Kecamatan Kutowinangun

Tabel 4.13 : Banyaknya Rumah Sakit, Balai Pengobatan/Rumah Bersalin , Puskesmas Dan Puskesmas Pembantu Serta Banyaknya Tempat Tidur Bagi Yang Menerima Rawat Inap Di Kecamatan Kutowinangn Dirinci Menurut Desa, 2013

Desa	Rumah Sakit		BP/RB		Puskesmas Perawatan		Puskesmas Non Perawatan	Puskesmas Pembantu
	Jumlah	Tempat Tidur	Jumlah	Tempat Tidur	Jumlah	Tempat Tidur		
(1)	(2)	(3)	(4)	(5)	(6)	(7)	(8)	(9)
<i>Jumlah tahun 2012</i>	1	12	-	-	1	21	-	2
Jumlah	1	23	-	-	1	21	-	2
01 Pekunden	-	-	-	-	-	-	-	-
02 Tanjungmeru	-	-	-	-	-	-	-	-
03 Kuwarisan	-	-	-	-	-	-	-	-
04 Kutowinangun	1	23	-	-	1	21	-	-
05 Lundong	-	-	-	-	-	-	-	-
06 Mekarsari	-	-	-	-	-	-	-	-
07 Babadsari	-	-	-	-	-	-	-	-
08 Ungaran	-	-	-	-	-	-	-	-
09 Mrinen	-	-	-	-	-	-	-	-
10 Pejagatan	-	-	-	-	-	-	-	-
11 Triwarno	-	-	-	-	-	-	-	1
12 Korowelang	-	-	-	-	-	-	-	-
13 Jlegiwinangun	-	-	-	-	-	-	-	-
14 Lumbu	-	-	-	-	-	-	-	-
15 Tanjungsari	-	-	-	-	-	-	-	-
16 Kaliputih	-	-	-	-	-	-	-	-
17 Tunjungseto	-	-	-	-	-	-	-	1
18 Pesalakan	-	-	-	-	-	-	-	-
19 Karang Sari	-	-	-	-	-	-	-	-

Sumber Data : Puskesmas & Rumah Sakit di Kecamatan Kutowinangun

Tabel 4.14 : Banyaknya PKD dan Polindes Di Kecamatan Kutowinangn Dirinci Per Desa, 2013

Desa	Polindes /PKD	Posyandu				Jumlah
		Pratama	Madya	Purnama	Mandiri	
(1)	(2)	(3)	(4)	(5)	(6)	(7)
<i>Jumlah tahun 2012</i>	11	-	10	31	23	64
Jumlah	11	-	10	31	23	64
01 Pekunden	1	-	-	-	3	3
02 Tanjungmeru	1	-	-	-	2	2
03 Kuwarisan	1	-	3	3	1	7
04 Kutowinangun	-	-	-	-	5	5
05 Lundong	-	-	2	1	-	3
06 Mekarsari	-	-	2	2	-	4
07 Babadsari	1	-	1	2	1	4
08 Ungaran	1	-	-	3	2	5
09 Mrinen	-	-	-	1	2	3
10 Pejagatan	1	-	-	1	3	4
11 Triwarno	-	-	-	3	-	3
12 Korowelang	1	-	1	2	-	3
13 Jlegiwinangun	1	-	-	3	-	3
14 Lumbu	1	-	-	2	-	2
15 Tanjungsari	-	-	-	3	-	3
16 Kaliputih	1	-	-	2	1	3
17 Tunjungseto	-	-	1	1	1	3
18 Pesalakan	-	-	-	2	-	2
19 Karang Sari	1	-	-	-	2	2

Sumber Data : Puskesmas Kecamatan Kutowinangun

Tabel 4.15 : Banyaknya Praktek Tenaga Kesehatan Yang Berada Di Kecamatan Kutowinangun Dirinci Per Desa, 2013

Desa	Dokter	Bidan	Tenaga Kesehatan Lainnya	Jumlah
(1)	(2)	(3)	(4)	(4)
<i>Jumlah tahun 2012</i>	6	10	3	19
Jumlah	8	10	4	22
01 Pekunden	-	-	-	-
02 Tanjungmeru	-	1	-	1
03 Kuwarisan	3	1	-	4
04 Kutowinangun	1	1	1	3
05 Lundong	1	-	-	1
06 Mekarsari	1	1	-	2
07 Babadsari	-	1	-	1
08 Ungaran	-	-	1	1
09 Mrinen	1	1	-	2
10 Pejagatan	-	1	-	1
11 Triwarno	-	-	1	1
12 Korowelang	-	-	-	-
13 Jlegiwinangun	-	-	-	-
14 Lumbu	-	1	-	1
15 Tanjungsari	1	-	-	1
16 Kaliputih	-	1	-	1
17 Tunjungseto	-	-	1	1
18 Pesalakan	-	-	-	-
19 Karang Sari	-	1	-	1

Sumber Data : Statistik Kecamatan Kutowinangun

Tabel 4.16 : Banyaknya Balita Yang Ditimbang Di Posyandu Di Kecamatan Kutowinangun Dirinci Per Desa, 2013

Desa	Banyaknya Balita		
	Jumlah	Ditimbang di Posyandu	Ditimbang Naik
(1)	(2)	(4)	(5)
<i>Jumlah tahun 2012</i>	3203	2367	1652
Jumlah	3067	2345	1666
01 Pekunden	131	97	71
02 Tanjungmeru	97	75	58
03 Kuwarisan	177	161	120
04 Kutowinangun	207	157	105
05 Lundong	165	128	89
06 Mekarsari	223	192	146
07 Babadsari	219	155	103
08 Ungaran	174	127	77
09 Mrinen	101	74	38
10 Pejagatan	200	146	86
11 Triwarno	163	136	102
12 Korowelang	124	92	58
13 Jlegiwinangun	184	130	123
14 Lumbu	180	139	102
15 Tanjungsari	184	142	89
16 Kaliputih	102	46	50
17 Tunjungseto	107	93	85
18 Pesalakan	107	81	46
19 Karang Sari	222	174	118

Sumber Data : Puskesmas Kecamatan Kutowinangun

Tabel 4.17 : Banyaknya Posyandu Dan Balita Yang Ditimbang Di Kecamatan Kutowinangun Dirinci Menurut Desa, 2013

Desa / Kelurahan	Posyandu		Balita Yang Ditimbang
	Jumlah	Melapor	
(1)	(2)	(3)	(4)
<i>Jumlah tahun 2012</i>	64	54	2367
Jumlah	64	54	1.666
01 Pekunden	3	3	71
02 Tanjungmeru	2	2	58
03 Kuwarisan	7	4	120
04 Kutowinangun	5	5	105
05 Lundong	3	1	89
06 Mekarsari	4	2	146
07 Babadsari	4	3	103
08 Ungaran	5	5	77
09 Mrinen	3	3	38
10 Pejagatan	4	4	86
11 Triwarno	3	3	102
12 Korowelang	3	2	58
13 Jlegiwinangun	3	3	123
14 Lumbu	2	2	102
15 Tanjungsari	3	3	89
16 Kaliputih	3	3	50
17 Tunjungseto	3	2	85
18 Pesalakan	2	2	46
19 Karangsari	2	2	118

Sumber Data : Puskesmas Kecamatan Kutowinangun

Tabel 4.18 : Cakupan Pelayanan Rawat Jalan Masyarakat Miskin Di Kecamatan Kutowinangun Dirinci Menurut Desa, 2013

Desa	Dicakup Askeskin/Jamkesmas	Jamkesda
(1)	(2)	(3)
Jumlah	19.404	363
01 Pekunden	688	13
02 Tanjungmeru	872	15
03 Kuwarisan	915	24
04 Kutowinangun	1.449	35
05 Lundong	1.247	17
06 Mekarsari	839	25
07 Babadsari	1.027	24
08 Ungaran	1.051	19
09 Mrinen	510	12
10 Pejagatan	1.462	20
11 Triwarno	1.264	27
12 Korowelang	701	13
13 Jlegiwinangun	1.743	21
14 Lumbu	1.210	21
15 Tanjungsari	1.520	14
16 Kaliputih	791	20
17 Tunjungseto	829	13
18 Pesalakan	416	9
19 Karang Sari	870	21

Sumber Data : Puskesmas Kecamatan Kutowinangun

Tabel 4.19 : Banyaknya KK Prasejahtera, Sejahtera I, Sejahtera II, Sejahtera III Dan Sejahtera III Plus Di Kecamatan Kutowinangun Dirinci Per Desa, 2013

Desa	Pra sejahtera	Sejahtera I	Sejahtera II	Sejahtera III	Sejahtera III +	Jumlah
(1)	(2)	(3)	(4)	(5)	(6)	(7)
<i>Jumlah tahun 2012</i>	2751	2772	3062	3400	358	12343
Jumlah	2.758	2.779	3.079	3.401	358	12.375
01 Pekunden	178	138	86	29	3	434
02 Tanjungmeru	57	217	107	97	-	478
03 Kuwarisan	112	117	183	519	12	943
04 Kutowinangun	241	331	315	241	98	1226
05 Lundong	112	84	143	240	13	592
06 Mekarsari	192	132	195	308	2	829
07 Babadsari	155	152	252	321	62	942
08 Ungaran	126	129	212	214	10	691
09 Mrinen	12	53	55	252	26	398
10 Pejagatan	251	226	119	38	9	643
11 Triwarno	268	115	137	229	20	769
12 Korowelang	139	170	52	63	1	425
13 Jlegiwinangun	199	111	114	281	28	733
14 Lumbu	213	225	161	80	3	682
15 Tanjungsari	163	226	214	109	3	715
16 Kaliputih	88	37	123	189	-	437
17 Tunjungseto	59	118	215	48	24	464
18 Pesalakan	110	92	77	21	5	305
19 Karangsari	83	106	319	122	39	669

Sumber Data : UPTD BBPKB Kecamatan Kutowinangun

Tabel 4.20 :

**Banyaknya Pasar dan Toko/Warung
Kelontong di Kecamatan
Kutowinangun Dirinci Per Desa,
2013**

Desa	Bangunan Pasar	Jumlah Toko/Warung Kelontong
(1)	(2)	(3)
<i>Jumlah tahun 2012</i>	4	460
Jumlah	4	485
01 Pekunden	-	15
02 Tanjungmeru	-	15
03 Kuwarisan	-	80
04 Kutowinangun	2	110
05 Lundong	-	34
06 Mekarsari	-	24
07 Babadsari	-	47
08 Ungaran	1	53
09 Mrinen	-	6
10 Pejagatan	1	12
11 Triwarno	-	18
12 Korowelang	-	8
13 Jlegiwinangun	-	8
14 Lumbu	-	7
15 Tanjungsari	-	10
16 Kaliputih	-	12
17 Tunjungseto	-	8
18 Pesalakan	-	10
19 Karangsari	-	8

Sumber Data : Statistik Kecamatan Kutowinangun

Tabel 4.21 :

**Banyaknya Lembaga Keuangan di
Kecamatan Kutowinangun Dirinci Per
Desa, 2013**

Desa	Bank Umum	Pegadaian	KUD
(1)	(2)	(3)	(4)
<i>Jumlah tahun 2012</i>	4	1	1
Jumlah	4	1	1
01 Pekunden	-	-	-
02 Tanjungmeru	-	-	-
03 Kuwarisan	-	-	-
04 Kutowinangun	4	1	-
05 Lundong	-	-	-
06 Mekarsari	-	-	1
07 Babadsari	-	-	-
08 Ungaran	-	-	-
09 Mrinen	-	-	-
10 Pejagatan	-	-	-
11 Triwarno	-	-	-
12 Korowelang	-	-	-
13 Jlegiwinangun	-	-	-
14 Lumbu	-	-	-
15 Tanjungsari	-	-	-
16 Kaliputih	-	-	-
17 Tunjungseto	-	-	-
18 Pesalakan	-	-	-
19 Karang Sari	-	-	-

Sumber Data : Statistik Kecamatan Kutowinangun

Tabel 4.22 : Banyaknya Industri Kecil dan Rumah Tangga di Kecamatan Kutowinangun Dirinci Per Desa, 2013

Desa	Industri dari Kulit	Industri dari Kayu	Industri dari Logam
(1)	(2)	(3)	(4)
<i>Jumlah tahun 2012</i>	-	64	19
Jumlah	-	64	19
01 Pekunden	-	6	-
02 Tanjungmeru	-	-	-
03 Kuwarisan	-	4	1
04 Kutowinangun	-	-	-
05 Lundong	-	7	1
06 Mekarsari	-	7	-
07 Babadsari	-	10	3
08 Ungaran	-	1	-
09 Mrinen	-	1	12
10 Pejagatan	-	1	-
11 Triwarno	-	1	2
12 Korowelang	-	-	-
13 Jlegiwinangun	-	5	-
14 Lumbu	-	6	-
15 Tanjungsari	-	3	-
16 Kaliputih	-	3	-
17 Tunjungseto	-	2	-
18 Pesalakan	-	-	-
19 Karang Sari	-	7	-

Sumber Data : Statistik Kecamatan Kutowinangun

Tabel 4.22 : Lanjutan

Desa	Industri Anyaman	Industri dari Gerabah	Industri Makanan
(1)	(5)	(7)	(8)
<i>Jumlah tahun 2012</i>	33	55	232
Jumlah	34	55	261
01 Pekunden	-	-	4
02 Tanjungmeru	4	-	16
03 Kuwarisan	-	5	26
04 Kutowinangun	-	-	47
05 Lundong	1	9	25
06 Mekarsari	-	9	14
07 Babadsari	4	-	11
08 Ungaran	-	-	12
09 Mrinen	-	-	4
10 Pejagatan	-	30	3
11 Triwarno	-	1	6
12 Korowelang	2	-	2
13 Jlegiwinangun	3	-	11
14 Lumbu	1	-	8
15 Tanjungsari	2	-	16
16 Kaliputih	6	1	28
17 Tunjungseto	2	-	11
18 Pesalakan	-	-	4
19 Karangsari	9	-	13

Sumber Data : Statistik Kecamatan Kutowinangun


Tabel 4.23 :

Banyaknya Penggilingan Padi Tempat Tetap dan Keliling di Kecamatan Kutowinangun Per Desa, 2013

Desa	Penggilingan Tempat Tetap	Penggilingan Keliling	Jumlah
(1)	(5)	(7)	(8)
<i>Jumlah tahun 2012</i>	54	3	57
Jumlah	53	3	56
01 Pekunden	1	-	1
02 Tanjungmeru	4	-	4
03 Kuwarisan	4	-	4
04 Kutowinangun	1	-	1
05 Lundong	1	-	1
06 Mekarsari	2	-	2
07 Babadsari	6	3	9
08 Ungaran	2	-	2
09 Mrinen	1	-	1
10 Pejagatan	2	-	2
11 Triwarno	2	-	2
12 Korowelang	2	-	2
13 Jlegiwinangun	5	-	5
14 Lumbu	6	-	6
15 Tanjungsari	4	-	4
16 Kaliputih	2	-	2
17 Tunjungseto	1	-	1
18 Pesalakan	2	-	2
19 Karang Sari	5	-	5

Sumber Data : Statistik Kecamatan Kutowinangun

BAB 5



BAB V

PERTANIAN

Produksi Padi Sawah di Kecamatan Kutowinangun tahun 2013 mencapai 16.473 ton dengan luas panen sebesar 2458 hektar.

Populasi ternak pada tahun 2012 mencapai 2457 ekor untuk ternak sapi potong, kerbau sebanyak 4 ekor, dan kambing sebanyak 20.833 ekor dan kuda sebanyak 44 ekor.

Produksi ikan di kolam mencapai 21,36 ton dengan luas areal 13956 m² dan produksi ikan di perairan umum mencapai 22,09 ton dengan luas areal seluas 25,83 Ha

Tabel 5.1 : Luas Panen, Produktivitas, dan Produksi Padi Sawah Di Kecamatan Kutowinangun Masa Tanam 2012/2013

Desa	Luas panen (Ha)	Produktivitas (Kw/Ha)	Produksi (Ton)
(1)	(2)	(3)	
Jumlah	1258		11037
01 Pekunden	50	6,00	398
02 Tanjungmeru	120	6,10	1235
03 Kuwarisan	92	5,10	783
04 Kutowinangun	64	4,80	518
05 Lundong	60	5,2	532
06 Mekarsari	72	4,8	573
07 Babadsari	73	4,7	570
08 Ungaran	43	6,00	413
09 Mrinen	59	5,00	492
10 Pejagatan	34	4,50	230
11 Triwarno	64	5,10	506
12 Korowelang	4	6	36
13 Jlegiwinangun	48	6,1	456
14 Lumbu	66	4,6	489
15 Tanjungsari	137	5,3	1253
16 Kaliputih	41	5,10	343
17 Tunjungseto	33	6,10	337
18 Pesalakan	45	4,40	307
19 Karangsari	153	7,20	1566

Sumber Data : UPTD Pertanian Kecamatan Kutowinangun

**Tabel 5.2 : Luas Panen dan Produksi Padi
Ladang di Kecamatan Kutowinangun
, 2013**

Desa	Luas panen (Ha)	Produksi (Ton)
(1)	(2)	(3)
Jumlah	40	126
01 Pekunden	-	-
02 Tanjungmeru	-	-
03 Kuwarisan	-	-
04 Kutowinangun	-	-
05 Lundong	-	-
06 Mekarsari	-	-
07 Babadsari	-	-
08 Ungaran	-	-
09 Mrinen	-	-
10 Pejagatan	-	-
11 Triwarno	-	-
12 Korowelang	15	47,25
13 Jlegiwinangun	15	47,25
14 Lumbu	10	31,50
15 Tanjungsari	-	-
16 Kaliputih	-	-
17 Tunjungseto	-	-
18 Pesalakan	-	-
19 Karang Sari	-	-

Sumber Data : UPTD Pertanian Kecamatan Kutowinangun

Tabel 5.3 : Luas Panen dan Produksi Jagung Kecamatan Kutowinangun, 2013

	Luas panen (Ha)	Produksi (Ton)
(1)	(2)	(3)
Jumlah		
01 Pekunden	-	-
02 Tanjungmeru	-	-
03 Kuwarisan	-	-
04 Kutowinangun	-	-
05 Lundong	-	-
06 Mekarsari	-	-
07 Babadsari	-	-
08 Ungaran	-	-
09 Mrinen	4	6,40
10 Pejagatan	8	1,47
11 Triwarno	2	9,80
12 Korowelang	8	3,92
13 Jlegiwinangun	7	3,40
14 Lumbu	-	-
15 Tanjungsari	-	-
16 Kaliputih	-	-
17 Tunjungseto	-	-
18 Pesalakan	-	-
19 Karang Sari	-	-

Sumber Data : UPTD Pertanian Kecamatan Kutowinangun

Tabel 5.4 : Luas Panen dan Produksi Ubi Kayu Kecamatan Kutowinangun, 2013

No.	Luas panen (Ha)	Produksi (Ton)
(1)	(2)	(3)
Jumlah	39	273
01 Pekunden	-	-
02 Tanjungmeru	-	-
03 Kuwarisan	-	-
04 Kutowinangun	-	-
05 Lundong	-	-
06 Mekarsari	-	-
07 Babadsari	-	-
08 Ungaran	-	-
09 Mrinen	-	-
10 Pejagatan	8	56,00
11 Triwarno	4	28,00
12 Korowelang	16	112,00
13 Jlegiwinangun	11	77,00
14 Lumbu	-	-
15 Tanjungsari	-	-
16 Kaliputih	-	-
17 Tunjungseto	-	-
18 Pesalakan	-	-
19 Karangsari	-	-

Sumber Data : UPTD Pertanian Kecamatan Kutowinangun

Tabel 5.5 : Populasi Ternak Di Kecamatan Kutowinangun Dirinci Per Desa, 2013

No.	Sapi	Kerbau	Kambing	Kuda
(1)	(2)	(3)	(4)	(5)
Jumlah	1224	6	2066	14
01 Pekunden	31	-	74	-
02 Tanjungmeru	36	2	156	2
03 Kuwarisan	27	-	81	1
04 Kutowinangun	8	-	22	-
05 Lundong	34	-	84	-
06 Mekarsari	21	-	96	-
07 Babadsari	167	4	134	2
08 Ungaran	89	-	162	4
09 Mrinen	41	-	42	-
10 Pejagatan	28	-	147	-
11 Triwarno	84	-	163	-
12 Korowelang	105	-	136	-
13 Jlegiwinangun	206	-	164	-
14 Lumbu	49	-	178	-
15 Tanjungsari	34	-	59	2
16 Kaliputih	91	-	86	-
17 Tunjungseto	56	-	98	-
18 Pesalakan	70	-	56	-
19 Karangsari	47	-	128	3

Sumber Data : UPTD Peperla Kecamatan Kutowinangun

Tabel 5.6 : Populasi Unggas Di Kecamatan Kutowinangun Dirinci Per Desa, 2013

No.	Itik	Ayam Ras	Ayam Buras
(1)	(2)	(3)	(4)
Jumlah	7.245	13.000	16.290
01 Pekunden	225	-	436
02 Tanjungmeru	675	-	1.230
03 Kuwarisan	261	-	640
04 Kutowinangun	84	-	732
05 Lundong	671	3.000	874
06 Mekarsari	266	-	687
07 Babadsari	456	-	1.420
08 Ungaran	574	-	1.342
09 Mrinen	172	-	427
10 Pejagatan	629	-	792
11 Triwarno	542	5.000	1.241
12 Korowelang	320	5.000	894
13 Jlegiwinangun	486	-	924
14 Lumbu	261	-	871
15 Tanjungsari	327	-	632
16 Kaliputih	436	-	1.426
17 Tunjungseto	316	-	471
18 Pesalakan	182	-	390
19 Karang Sari	362	-	861

Sumber Data : UPTD Peperla Kecamatan Kutowinangun

Tabel 5.7 : Pemotongan Ternak Di Kecamatan Kutowinangun Dirinci Per Desa, 2013

No.	Sapi (Ekor)	Kerbau (Ekor)	Kambing (Ekor)
(1)	(2)	(3)	(4)
Jumlah	42	-	942
01 Pekunden	1	-	17
02 Tanjungmeru	1	-	26
03 Kuwarisan	2	-	23
04 Kutowinangun	5	-	349
05 Lundong	2	-	36
06 Mekarsari	-	-	34
07 Babadsari	2	-	46
08 Ungaran	5	-	48
09 Mrinen	-	-	41
10 Pejagatan	1	-	21
11 Triwarno	2	-	62
12 Korowelang	16	-	37
13 Jlegiwinangun	-	-	43
14 Lumbu	-	-	29
15 Tanjungsari	2	-	27
16 Kaliputih	3	-	21
17 Tunjungseto	-	-	22
18 Pesalakan	-	-	26
19 Karang Sari	-	-	34

Sumber Data : UPTD Peperla Kecamatan Kutowinangun

Tabel 5.8 : Luas Areal dan Produksi Ikan di Kolam di Kecamatan Kutowinangun Dirinci Per Desa, 2013

No.	Luas (M2)	Produksi (Ton)
(1)	(2)	(3)
Jumlah	13956	16,58
01 Pekunden	-	-
02 Tanjungmeru	88	0,50
03 Kuwarisan	465	0,40
04 Kutowinangun	46	0,20
05 Lundong	218	0,10
06 Mekarsari	579	2,60
07 Babadsari	1339	2,10
08 Ungaran	6567	3,00
09 Mrinen	921	1,10
10 Pejagatan	82	0,10
11 Triwarno	654	1,20
12 Korowelang	77	0,30
13 Jlegiwinangun	628	1,80
14 Lumbu	385	0,10
15 Tanjungsari	358	0,30
16 Kaliputih	1017	0,80
17 Tunjungseto	156	0,50
18 Pesalakan	54	0,08
19 Karangsari	322	1,40

Sumber Data : UPTD Peperla Kecamatan Kutowinangun

Tabel 5.9 : Luas Areal dan Produksi Ikan di Perairan Umum Di Kecamatan Kutowinangun Dirinci Per Desa, 2013

No.	Luas (Ha)	Produksi (ton)
(1)	(2)	(3)
Jumlah	25,83	1,70
01 Pekunden	0,75	-
02 Tanjungmeru	4,93	0,20
03 Kuwarisan	0,75	0,27
04 Kutowinangun	1,20	-
05 Lundong	0,20	0,02
06 Mekarsari	1,40	0,20
07 Babadsari	3,00	0,05
08 Ungaran	1,50	0,07
09 Mrinen	1,10	0,10
10 Pejagatan	2,00	0,09
11 Triwamo	1,50	0,01
12 Korowelang	0,50	0,01
13 Jlegiwinangun	1,20	0,01
14 Lumbu	0,50	0,12
15 Tanjungsari	0,50	0,26
16 Kaliputih	1,80	0,09
17 Tunjungseto	0,90	0,02
18 Pesalakan	0,60	0,02
19 Karangsari	1,50	0,16

Sumber Data : UPTD Peperla Kecamatan Kutowinangun

DATA MENCERDASKAN BANGSA

<http://kebumenkab.bps.go.id>



**BADAN PUSAT STATISTIK
KABUPATEN KEBUMEN
JL. ARUNGBINANG NO. 17 A KEBUMEN TELP.
0287381163**