

STATISTIK DAERAH

KECAMATAN TANDUN

2013



Badan Pusat Statistik
Kabupaten Rokan Hulu



KATA PENGANTAR

Publikasi Statistik Daerah Kecamatan Tandun 2013 diterbitkan oleh Badan Pusat Statistik Kabupaten Rokan Hulu berisi berbagai data dan informasi terpilih seputar Kecamatan Tandun yang dianalisis secara sederhana untuk membantu pengguna data memahami perkembangan pembangunan serta potensi yang ada di Kecamatan Tandun. Publikasi Statistik Daerah Kecamatan Tandun 2013 diterbitkan untuk melengkapi publikasi-publikasi statistik yang sudah terbit secara rutin setiap tahun. Berbeda dengan publikasi-publikasi yang sudah ada, publikasi ini lebih menekankan pada analisis. Materi yang disajikan dalam Statistik Daerah Kecamatan Tandun 2013 memuat berbagai informasi/indikator terpilih yang terkait dengan pembangunan di berbagai sektor di Kecamatan Tandun dan diharapkan dapat menjadi bahan rujukan/kajian dalam perencanaan dan evaluasi kegiatan pembangunan. Kritik dan saran konstruktif berbagai pihak kami harapkan untuk penyempurnaan penerbitan mendatang. Semoga publikasi ini mampu memenuhi tuntutan kebutuhan data statistik, baik oleh instansi pemerintah, swasta, kalangan akademisi maupun masyarakat luas.

Pasir Pengarayan, Desember 2013
Kepala Badan Pusat Statistik
Kabupaten Rokan Hulu

RAFDI, S.ST



DAFTAR ISI

- | | | | |
|------------------------|---|----------------------------------|----|
| 1. Geografis dan Iklim | 1 | 8. Keagamaan | 8 |
| 2. Pemerintahan | 2 | 9. Pertanian dan Perkebunan | 9 |
| 3. Kependudukan | 3 | 10. Peternakan dan Perikanan | 10 |
| 4. Perekonomian | 4 | 11. Perbandingan Antar Kecamatan | 11 |
| 5. Pendidikan | 5 | | |
| 6. Kesehatan | 6 | | |
| 7. Perumahan | 7 | | |

GEOGRAFI DAN IKLIM

I

Kecamatan Tandun Terdiri dari Dataran Tinggi dan Dataran Rendah dengan Luas 289,97 Km²

Kecamatan Tandun merupakan salah satu kecamatan di Kabupaten Rokan Hulu dengan luas wilayah menurut pengukuran Kantor Camat adalah ± 289,94 Km² atau 28.994 Ha, mempunyai 9 Desa dengan pusat pemerintahan berada di Desa Tandun.

Pada Tahun 2012 Penduduk Kecamatan Tandun mempunyai penduduk sebanyak 27.813 jiwa dengan kepadatan penduduk rata-rata 96 jiwa per Km². Dilihat dari bentangan wilayah, Kecamatan Tandun Sebelah Utara berbatasan dengan Kecamatan Ujung Batu Kabupaten Rokan Hulu dan Kecamatan Tapung Hulu Kabupaten Kampar . Sebelah Timur berbatasan dengan Kecamatan Tapung Hulu Kabupaten Kampar dan Kecamatan Kabun Kabupaten Rokan Hulu. Sebelah Selatan berbatasan dengan Kecamatan XIII Koto Kampar Kabupaten Kampar dan Kecamatan Kabun Kabupaten Rokan Hulu. Sedangkan sebelah Barat berbatasan dengan Kecamatan Rokan IV Koto Kabupaten Rokan Hulu dan Kecamatan XIII Koto Kampar Kabupaten Kampar.

Desa Sungai Kuning merupakan desa paling luas dikecamatan Tandun, sedangkan desa paling kecil luas wilayahnya adalah desa Tapung Jaya. Desa Tandun Barat dan Desa Tapung Jaya bentang wilayahnya berupa bukit-bukit dengan ketinggian 75-78 DPL (diatas Permukaan Laut).

Peta Kabupaten Rokan Hulu



Luas dan ketinggian kecamatan Tandun berdasarkan Desa

Desa/Kelurahan	Luas Wilayah (Km ²)	Ketinggian DPL (m)
Kumain	16.28	60
Bono Tapung	15.45	70
Dayo	15.75	71
Tapung Jaya	15.04	75
Tandun	32.00	64
Puo Raya	50.75	58
Sungai Kuning	100.00	62
Koto Tandun	20.25	71
Tandun Barat	24.45	78
Total Luas	289.97	

Sumber : Kecamatan Dalam Angka

Aparat Rukun Tangga (RT) Kecamatan Tandun, 2012

Desa/Kelurahan	Rukun Tetangga (RT)
Kumain	26
Bono Tapung	14
Dayo	27
Tapung Jaya	16
Tandun	24
Puo Raya	18
Sungai Kuning	15
Koto Tandun	12
Tandun Barat	12

Sumber : Kecamatan Dalam Angka

Jumlah Dana ADD Desa Kecamatan Tandun 2012

Desa	Dana ADD Tahun 2012
Kumain	Rp. 275.000.000
Bono Tapung	Rp. 275.000.000
Dayo	Rp. 275.000.000
Tapung Jaya	Rp. 275.000.000
Tandun	Rp. 275.000.000
Puo Raya	Rp. 275.000.000
Sungai Kuning	Rp. 275.000.000
Koto Tandun	Rp. 275.000.000
Tandun Barat	Rp. 275.000.000
Jumlah	Rp. 2.475.000.000

Sumber : Kecamatan Dalam Angka

Kecamatan Tandun merupakan salah satu kecamatan hasil pemekaran. Pemekaran kecamatan ini, berdasarkan Peraturan Daerah Kabupaten Rokan Hulu No. 6 Tahun 2003, tentang pembentukan Kecamatan Tandun, Kecamatan Ujung Batu dan Kecamatan Kabun. Dimana Kecamatan Tandun terdiri dari 5 desa utama yaitu Desa Tandun, Desa Kumain, Desa Tapung Jaya, Desa Bono Tapung dan Desa Dayo.

Kemudian terjadi pemekaran desa berdasarkan Peraturan Daerah Kabupaten Rokan Hulu No. 4 Tahun 2004. Desa Tandun dimekarkan menjadi 2 desa yaitu Desa Tandun sebagai induk dan Desa Puo Raya sebagai pemekaran. Sedangkan Desa Bono Tapung dimekarkan menjadi dua, Desa Bono Tapung sebagai induk dan Desa Sungai Kuning sebagai desa pemekaran. Dan tahun 2007, berdasarkan peraturan daerah No. 14, Desa Tandun kembali dimekarkan menjadi 3 desa, yaitu Desa Tandun sebagai induk, Desa Koto Tandun dan Desa Tandun Barat sebagai desa pemekaran. hingga kini kecamatan Tandun terdiri dari 9 desa dengan 5 desa induk.

Tahukah Anda??

Kecamatan Tandun Merupakan Kecamatan Induk yang dimekarkan Tahun 2003 menjadi 3 Kecamatan yaitu Kecamatan Tandun, Kecamatan Ujung Batu dan Kecamatan Kabun.



Jumlah Penduduk Tandun Tahun 2011 adalah 26.222 Jiwa

Jumlah penduduk Kecamatan Tandun tahun 2010 sebesar 25.765 jiwa, dan terus mengalami pertumbuhan yang sangat signifikan. Jumlah penduduk hingga tahun 2012 sebesar 27.813 jiwa atau setidaknya mengalami pertumbuhan sebesar 6,06 % dari tahun 2011 yang hanya 26.222 jiwa. Hasil SP2010 mencatat bahwa jumlah rumah tangga tahun 2010 adalah sebesar 6.452 rumah tangga, dan diperkirakan naik hingga 7.427 rumah tangga ditahun 2012. Padahal jumlah rumah tangga ditahun 2011 hanya 6.708 rumah tangga. Dan ini diperkirakan akan terus meningkat ditahun yang akan datang.

Kepadatan Penduduk dari tahun ke tahun kecamatan ini mengalami peningkatan. Tahun 2010 tercatat pertumbuhan penduduk hanya 88,85%, sedangkan ditahun 2012 tercatat hingga mencapai 95,92%. Artinya setiap 1 Km² terdapat 96 jiwa yang tinggal diwilayah tersebut. Desa Tapung Jaya adalah desa paling padat di Kecamatan Tandun. Sedangkan desa yang paling sedikit jumlah penduduknya adalah desa Kumain.


SEX RATIO (L/P) Kecamatan Tandun tahun 2012 adalah 105

Indikator Kependudukan Kecamatan Tandun 2010-2012

Indikator	2010	2011	2012
Jumlah Penduduk	25.765	26.222	27.813
Pertumbuhan Penduduk	1,12%	1,71%	6,06%
Jumlah Laki-Laki	13.224	14.710	14.275
Jumlah Perempuan	12.541	13.952	13.538
Sex Ratio (L/P)%	105	105	105
Kepadatan Penduduk	88.85	90,43	95,92
Jumlah Rumah Tangga	6.452	6.708	7.427
Rata2 ART (Jiwa/Ruta)	3,99	3,91	3,75

Sumber : Kecamatan Dalam Angka

Persentase Penduduk Berdasarkan Jenis Kelamin Kecamatan Tandun 2012



Sumber : Kecamatan Dalam Angka

4

PEREKONOMIAN

Sarana Perekonomian Kecamatan Tandun 2012

Sarana	Jumlah
Pasar Dengan Bangunan	3
Pasar Tanpa Bangunan	1
Mini Market	1
Toko /Warung Kelontong	191
Warung/Kedai Makanan Minuman	86

Sumber : Kecamatan Dalam Angka

Industri Mikro Kecil Kecamatan Tandun 2012

Desa	Industri dari Kayu	Industri Anyaman	Industri Gerabah	Industri Makanan dan Minuman
Kumain	5	-	2	4
Bono Tapung	2	-	-	1
Dayo	3	-	-	10
Tapung Jaya	-	-	-	2
Tandun	3	-	-	-
Puo Raya	-	-	-	1
Sungai Kuning	-	-	-	-
Koto Tandun	-	1	-	1
Tandun Barat	2	-	-	10
Total	15	1	2	29

Sumber : Kecamatan Dalam Angka

Kenaikan tingkat ekonomi masyarakat kecamatan Tandun ditandai dengan banyaknya pasar-pasar tradisional (3 buah) yang kesemuanya sudah memiliki bangunan pasar. Pasar tradisional ini sebagai pusat perputaran uang dimasyarakat. Selain pasar, dikecamatan Tandun juga berkembang pembangunan toko dan warung kelontong yang menjual barang-barang harian (sekitar 191 toko) serta kedai-kedai yang menjual makanan dan minuman (sekitar 86 warung makan). Ini pertanda perekonomian masyarakat semakin membaik dari tahun ke tahun, dan tentunya akan meningkat ditahun yang akan datang.

Seiring berkembangnya waktu, tingkat perekonomian masyarakat kecamatan Tandun semakin baik. Kecamatan Tandun memiliki potensi industri mikro kecil dan menengah. Diantaranya ada setidaknya 4 jenis industri mikro kecil. 15 industri pengolahan kayu (sommel), 1 Industri Anyaman, 2 buah industri pembuatan gerabah dan kerajinan batu dan 29 industri makanan dan minuman. Dan semua tersebar merata hampir semua desa dikecamatan Tandun ini. Terutama Industri makanan dan minuman, hampir semua desa kecuali Desa Sungai Kuning dan Desa Tapung Jaya. Industri Anyaman hanya ada di desa Koto Tandun.



Disektor pendidikan, seiring tuntutan dari pemerintah pusat yang mewajibkan pendidikan Sembilan tahun dari tingkat Sekolah Dasar (SD) hingga Sekolah Menengah Pertama (SMP), kecamatan Tandun terus melengkapi sarana dan prasarana yang ada. Di tahun 2012 tercatat ada 20 Taman Kanak-kanak, 20 sekolah dasar sederajat baik negeri maupun swasta, 7 Sekolah Menengah Pertama Negeri dan Swasta, 4 Sekolah Menengah Umum dan 1 Sekolah Menengah Kejuruan.

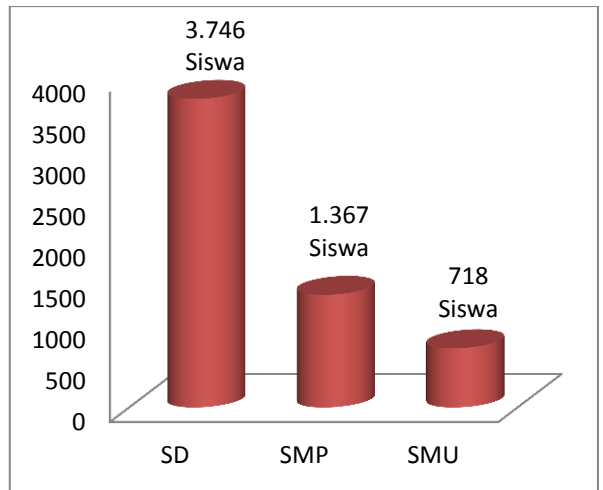
Sedangkan jumlah murid yang ada hingga tahun 2012, terbanyak adalah murid SD yaitu sebesar 3.704 murid yang tersebar di 20 SD di 9 desa yang ada. Sedangkan untuk siswa SMP di Kecamatan Tandun adalah sebesar 1.367 siswa. Untuk Sekolah Menengan Umum Sederajat yang berjumlah 718 Siswa. Hal ini sangat menarik karena antusias masyarakat untuk sekolah sangat besar, dari tingkat SD hingga SMU sederajat jumlah siswa yang mengikuti kegiatan belajar mengajar sebanyak 5.751 siswa.

**Indikator Pendidikan
Kecamatan Tandun 2012**

Indikator	TK	SD	SMP	SMU	SMU Kejuruan
Negeri	-	18	4	2	1
Swasta	20	2	3	2	-
Kelas	-	108	34	19	-
Rombongan Belajar	-	114	22	19	-
Guru	-	254	66	42	-
Murid	-	3746	1367	718	-

Sumber : UPTD Pendidikan Kecamatan

**Jumlah Siswa
Kecamatan Tandun, 2012**



Sumber : UPTD Pendidikan Kecamatan



Indikator Statistik Kesehatan Kecamatan Tandun, 2010-2012

Indikator	2010	2011	2012
Puskesmas	2	2	2
Pustu	3	1	1
Poskesdes	6	6	6
Posyandu	38	37	37
Balita	2875	437	421
Tenaga Kesehatan			
Dokter Umum	3	3	3
Dokter Praktek		1	1
Dokter Gigi	1	1	1
Bidan	31	31	31
Tenaga Kesehatan Lainnya	17	17	17
Dukun Bersalin	24	24	24

Sumber : Puskesmas Kec. Tandun

Penerima JamKesMas 2011

Desa/Kelurahan	Penerima Jamkesmas
Kumain	122
Bono Tapung	435
Dayo	725
Tapung Jaya	160
Tandun	125
Puo Raya	95
Sungai Kuning	130
Koto Tandun	365
Tandun Barat	265
Total	2422

Sumber : Puskesmas Kec. Tandun

Sebelum tahun 2010 keberadaan Dokter Praktek dikecamatan Tandun belum tersedia, tetapi mulai tahun 2011 ada 1 orang Dokter praktek yang mengabdikan di Kecamatan ini. Bahkan di puskesmas ada dokter gigi 1 orang. Jumlah Bidan praktek hingga tahun 2012 juga meningkat, seiring kebutuhan masyarakat. Ditahun 2012 ada 31 bidan praktek dan 17 tenaga kesehatan. Jumlah Poskesdes ditahun 2012 sebanyak 6 poskesdes yang tersebar di setiap desa meningkat, dimana tahun 2009 hanya 2 poskesdes. Jumlah posyandu tahun 2012 ada 37 posyandu yang menangani 421 balita, yang tersebar di 7 desa, di Kecamatan Tandun.

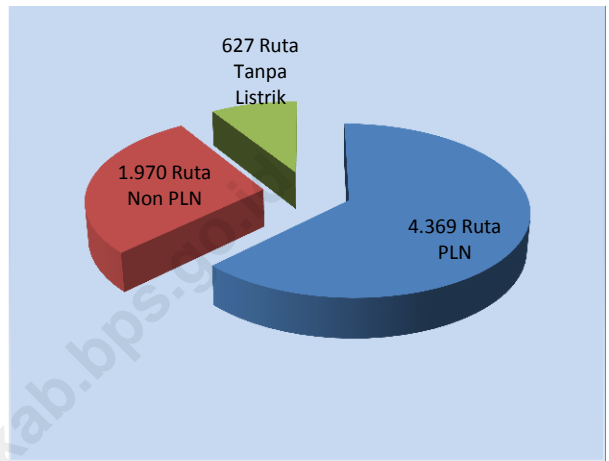
Sedangkan, jumlah penerima Jaminan Kesehatan Masyarakat (JamKesMas) 2012 adalah 2.422 orang penerima JamKesMas yang terdaftar di Puskesmas Kecamatan Tandun. Paling banyak penerima JamKesMas adalah Desa Dayo yaitu sebanyak 725 orang. Sedangkan yang paling sedikit penerima JamKesMas adalah Desa Puo Raya yaitu sebanyak 95 orang penerima JamKesMas ditahun 2012.



Pada tahun 2012 berdasarkan penerangan, secara garis besar perumahan di Kecamatan Tandun sudah menggunakan Pembangkit Listrik Negara sekitar 63% atau 4.369 rumah tangga. Ada 1.970 rumah tangga yang menggunakan listrik non PLN. Dan ada 627 rumah tangga tanpa listrik. Dari data tersebut jika dipresentasi maka jumlah yang belum “terang” hanya sekitar 9% dan yang menggunakan listrik non PLN hanya 28% dari rumah tangga yang ada di kecamatan Tandun.

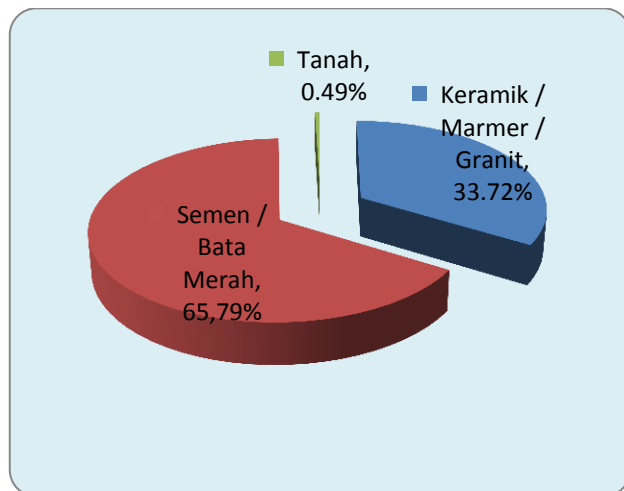
Sedangkan berdasarkan jenis lantainya, pada tahun 2012 perumahan masyarakat Kecamatan Tandun dibagi menjadi 3 kelompok utama. Karena wilayah kecamatan Tandun merupakan dataran tinggi, lantai terluas perumahan dengan menggunakan semen dan bata merah sebanyak 33,72% rumah tangga. Sedangkan rumah dengan lantai keramik 65,79% rumah tangga. Untuk perumahan dengan lantai tanah hanya 0,49 rumah tangga. Ini juga menandakan tingkat ekonomi masyarakat kecamatan Tandun yang lebih baik.

Jumlah Rumah Tangga Kecamatan Tandun Berdasarkan Sumber Penerangan 2012



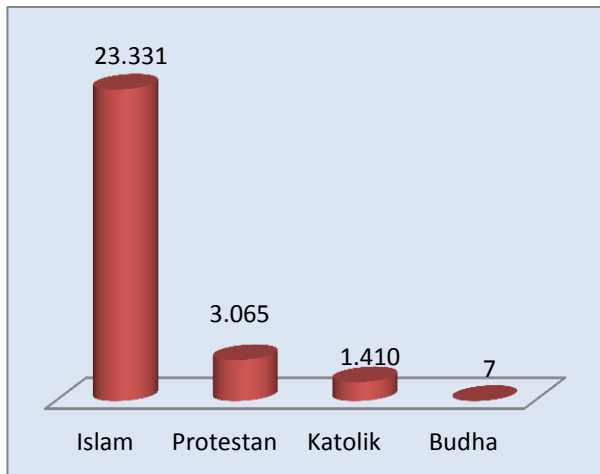
Sumber : Kecamatan Dalam Angka

Persentase Perumahan Berdasarkan Jenis Lantai Rumah



Sumber : Kecamatan Dalam Angka

Persentase Pemeluk agama Kecamatan Tandun



Sumber : Kecamatan Dalam Angka

Penduduk Kecamatan Tandun merupakan penduduk yang heterogen. Dimana, mayoritas penduduknya memeluk agama islam yaitu 23.331 jiwa atau 83,26%. Sedangkan urutan kedua adalah beragama Kristen protestan dengan penganut sekitar 11,4% atau 3.065 jiwa. Sedangkan sebanyak 5,3% atau 1.410 jiwa penduduknya beragama Kristen katolik, bahkan ada yang beragama budha sekitar 0,03% atau 7 orang. Meskipun begitu penduduknya tetap berdampingan dengan damai, tanpa ada pertentangan satu sama lainnya.

Sarana Ibadah Kecamatan Tandun 2009-2011

Tahun	Masjid	Langgar/ Surau	Gereja Protestan	Gereja Katolik
2012	34	79	12	4
2011	34	79	12	4
2010	44	79	11	4

Sumber : Kecamatan Dalam Angka

Di tahun 2012, Kecamatan ini memiliki setidaknya 34 masjid dan 79 surau atau langgar yang digunakan sebagai tempat beribadah masyarakat yang beragama islam. Sedangkan masyarakat yang beragama Kristen protestan, bisa beribadah digereja mereka. Setidaknya ada 12 gereja protestan yang tersebar merata di Kecamatan Tandun. Masyarakat yang beragama Kristen katolikpun tidak usah khawatir, karena di Kecamatan Tandun ada 4 gereja katolik yang bisa digunakan untuk beribadah mereka.

Tahun 2012, tanaman palawija khususnya jagung lebih diminati masyarakat kecamatan Tandun. Hal ini dapat dari luas tanaman untuk pengusahaan tanaman jagung adalah 33 hektar, dimana desa Sungai Kuning merupakan desa yang paling luas mengusahakan tanaman jagung yakni 11 hektar. Selain Jagung, masyarakat juga tertarik dengan menanam kedelai, yang merupakan komoditi langka baru-baru ini. Setidaknya ada sekitar 12 hektar, luas tanaman kedelai yang tersebar hampir merata di 4 desa yaitu Tandun (1 Ha), desa Tapung Jaya (3 Ha), desa Puo Raya (1 Ha) dan desa Sungai Kuning (2 Hektar).

Perkebunan karet paling luas ada didesa Sungai Kuning yaitu 122 Hektar. Di desa Dayo, luas lahan perkebunan karet hanya sekitar 1 Hektar dan merupakan desa paling sedikit mengusahakan karet. Kondisi terbalik untuk perkebunan kelapa sawit. Dari 18.538 Hektar lahan perkebunan sawit, desa Sungai Kuning dan desa Puo Raya memiliki luas tanam kelapa sawit masing-masing sekitar 4.000 Hektar dan 3.000 Hektar luas tanam. Dan yang paling sedikit luas tanam kelapa sawit adalah desa Kumain, desa Bono Tapung dan desa Dayo yaitu hanya 1.375 Hektar.

**Luas Pertanian Palawija (Ha)
Kecamatan Tandun, 2012**

Desa	Jagung	Kedelai	Kacang Tanah	Kacang Hijau	Ubi Kayu
Tandun	3	1	2	-	1
Kumain	-	-	-	-	-
Bono Tapung	2	-	-	1	1
Dayo	-	-	-	-	-
Tapung Jaya	5	3	2	1	2
Puo Raya	10	3	1	0.5	1
Sungai Kuning	11	5	2	0.5	2
Koto Tandun	1	-	-	-	1
Tandun Barat	1	-	-	-	1
Total	33	12	7	3	9

Sumber : Kecamatan Dalam Angka

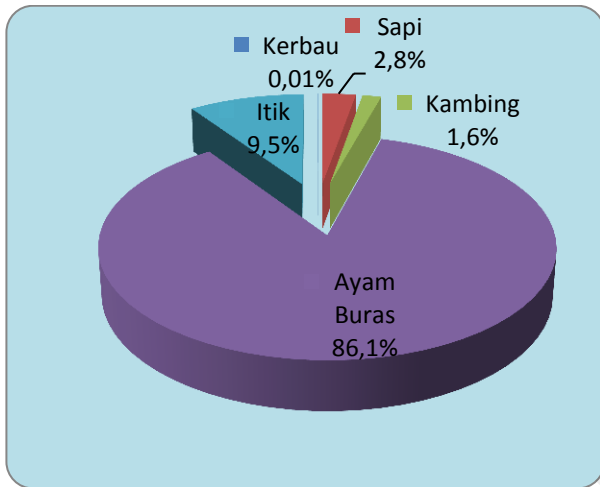
**Luas Lahan Perkebunan
Kecamatan Tandun 2012**

Desa/Kelurahan	Karet	Kelapa Sawit
Tandun	18	1.438
Kumain	2	1.375
Bono Tapung	5	1.375
Dayo	1	1.375
Tapung Jaya	102	2.000
Puo Raya	74	3.000
Sungai Kuning	122	4.000
Koto Tandun	96	1.935
Tandun Barat	93	2.040
Total	513	18.538

Sumber : Kecamatan Dalam Angka



Potensi Peternakan Kecamatan Tandun



Sumber : Kecamatan Dalam Angka

Potensi peternakan ayam buras (ayam kampung) sangat potensial. Setidaknya hampir 86,1% dari pemelihara ternak, masyarakat yang memelihara ayam buras sekitar 86%. Paling sedikit adalah peternak kerbau yang hanya sekitar 0,01%. Peternak itik merupakan potensi peternakan kedua terbesar yaitu sebesar 9,5%. Peternak sapi dan kambing masing-masing 2,8% dan 1,6% dari peternak yang ada. Ini menandakan kecamatan bonai sangat potensi untuk daerah peternakan baik unggas maupun hewan ternak yang lain seperti sapi dan kambing.

Potensi Perikanan Kecamatan Tandun

Desa	Jenis Ikan			
	Nila	Mas	Lele	Patin
Tandun	√	-	√	-
Kumain	√	-	√	√
Bono Tapung	√	-	√	√
Dayo	√	-	√	-
Tapung Jaya	-	-	-	-
Puo Raya	√	√	-	-
Sungai Kuning	√	√	-	-
Koto Tandun	√	√	√	-
Tandun Barat	√	√	-	√

Sumber : Kecamatan Dalam Angka

Sementara disektor perikanan, kecamatan Tandun merupakan kecamatan potensil untuk perikanan budidaya. Hal ini terlihat ada setidaknya empat jenis ikan yang dibudidayakan masyarakat. Ikan nila, merupakan ikan paling favorit untuk dibudidaya, hampir disemua desa kecuali desa Tapung Jaya mengusahakannya. Sementara ikan Lele juga menjadi favorit. Ada 5 desa yang membudidayakan ikan lele, yaitu desa Tandun, desa Kumain, desa Bono Tapung, desa Dayo dan desa Koto Tandun. Selain itu ada juga yang memelihara ikan Mas dan ikan Patin, tetapi untuk jenis ikan ini kurang begitu potensil.

PERBANDINGAN ANTAR KECAMATAN

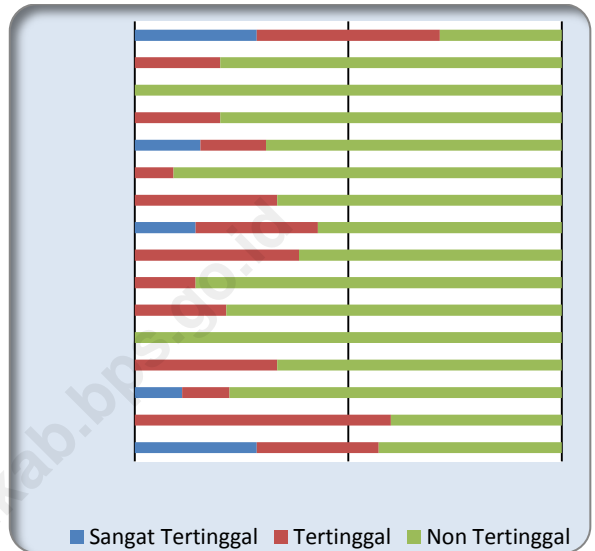
Jarak Antara Ibukota Kecamatan Tandun Dengan Ibukota Kabupaten adalah 61,59 Km.

II

Kabupaten Rokan Hulu masih memiliki desa dengan status sangat tertinggal. Sebanyak 10 desa sangat tertinggal tersebar di 5 (lima) kecamatan. Kecamatan Rokan IV Koto dan Kecamatan Bonai Darussalam memiliki persentase desa sangat tertinggal terbesar yaitu masing-masing 28,57%. Tiga kecamatan lainnya yang memiliki desa tertinggal yaitu Kecamatan Tandun, Kecamatan Bangun Purba dan Kecamatan Kepenuhan. Kecamatan Ujung Batu dan Kecamatan Kunto Darussalam merupakan 2 (dua) kecamatan dimana seluruh desa dan kelurahannya masuk kedalam kategori non tertinggal di seluruh Kabupaten Rokan Hulu.

Pasir Pengaraian merupakan ibukota Kabupaten Rokan Hulu. Jarak ibukota kabupaten ke ibukota masing-masing kecamatan sangat bervariasi. Jarak paling jauh adalah Kecamatan Kabun (Kabun) dan Kecamatan Bonai Darussalam (Sontang). Dimana jarak dua ibukota kecamatan ini dari Pasir Pengaraian adalah 82 Km dan 81 Km. Sementara itu ibukota kecamatan yang paling dekat dengan Ibukota Kabupaten adalah Pawan, yang merupakan Ibukota Kecamatan Rambah. Untuk kecamatan Tandun, jarak antara ibukota kecamatan (Tandun) dengan ibukota kabupaten (Pasir Pengaraian) adalah 61,59 Kilo meter.

Persentase Tingkat Keteringgalan Desa dan Kelurahan di Kabupaten Rokan Hulu Tahun 2011



Sumber : Kabupaten Rokan Hulu Dalam Angka Tahun 2012

Jarak Ibukota Kecamatan ke Ibukota Kabupaten (Km)

Nama Kecamatan	Ibukota Kecamatan	Jarak
Rokan IV Koto	Rokan	60
Pendalian IV Koto	Pendalian	67.5
Tandun	Tandun	61.59
Kabun	Kabun	82
Ujung Batu	Ujung Batu	33
Rambah Samo	Rambah Samo	9
Rambah	Pawan	4
Rambah Hilir	Rambah Hilir	18
Bangun Purba	Tangun	13
Tambusai	Dalu-Dalu	33
Tambusai Utara	Rantau Kasai	64
Kepenuhan	Kota Tengah	47
Kepenuhan Hulu	Pekan Tebih	32
Kunto Darussalam	Kota Lama	54
Pagaran Tapah Darussalam	Pagaran Tapah	42
Bonai Darussalam	Sontang	81

Sumber : Kabupaten Rokan Hulu Dalam Angka Tahun 2012

TABEL-TABEL PEMBANTU

Tabel penerima Jamkesmas dan Surat Miskin

Desa/Kelurahan	Jamkesmas/Jamkesda	Surat Miskin/SKTA
01. Kumain	122	5
02. Bono Tapung	435	4
03. Dayo	725	60
04. Tapung Jaya	160	5
05. Tandun	125	150
06. Puo Raya	95	8
07. Sungai Kuning	130	40
08. Koto Tandun	365	35
09. Tandun Barat	265	20
Jumlah 2012	2 422	327

Nama Kepala Desa di Kecamatan Tandun 2012

Desa/Kelurahan	Nama Kepala Desa/Lurah	Pendidikan
Kumain	SUDIONO, S.sos	S1
Bono Tapung	M.IMRON	SMA
Dayo	FITRI RULIANI,ST	S1
Tapung Jaya	KUSNADI	SMA
Tandun	MUHAMMAD TAUFIK,M.Si	S2
Puo Raya	YASRIJON	SMA
Sungai Kuning	ILHAM RAHMANI,SH	S1
Koto Tandun	TAMRIN,S.Pi	S1
Tandun Barat	ANDESTANTA	SMA

Tabel Jama'ah Haji Kecamatan Tandun 2012

Desa/Kelurahan	Laki-Laki	Perempuan	Jumlah
01. Kumain	3	3	6
02. Bono Tapung	2	2	4
03. Dayo	3	5	8
04. Tapung Jaya	2	2	4
05. Tandun	3	6	9
06. Puo Raya	2	1	3
07. Sungai Kuning	0	0	0
08. Koto Tandun	1	1	2
09. Tandun Barat	0	0	0
Jumlah 2012	16	20	36

Total Pendapatan Asli Desa Kecamatan Tandun

Desa/Kelurahan	2010	2011	2012
01. Kumain	35.000	40.000	41.000
02. Bono Tapung	7.000	62.000	61.000
03. Dayo	15.000	147.500	140.000
04. Tapung Jaya	15.000	43.000	35.000
05. Tandun	3.000	47.000	30.000
06. Puo Raya	-	41.000	34.000
07. Sungai Kuning	2.000	17.000	15.000
08. Koto Tandun	-	10.500	11.000
09. Tandun Barat	3.000	11.000	10.500
Jumlah	80.000	419.000	377.500



Badan Pusat Statistik
Kabupaten Rokan Hulu