

KECAMATAN PACITAN DALAM ANGKA 2022



**BADAN PUSAT STATISTIK
KABUPATEN PACITAN**

**KECAMATAN PACITAN
DALAM ANGKA
2022**



KECAMATAN PACITAN DALAM ANGKA
Pacitan Subdistrict in Figures
2022

ISSN: -

No. Publikasi/*Publication Number*: 3501.2210

Katalog /*Catalog*: 1102001.3501040

Ukuran Buku/*Book Size*: 14,8 cm x 21 cm

Jumlah Halaman/*Number of Pages* : xxvii + 100 hal/*pages*

Naskah/*Manuscript*:

BPS KABUPATEN PACITAN

BPS-Statistics of Pacitan District

Penyunting/*Editor*:

BPS KABUPATEN PACITAN

BPS-Statistics of Pacitan District

Desain Kover/*Cover Design*:

BPS KABUPATEN PACITAN

BPS-Statistics of Pacitan District

Ilustrasi Kover/*Cover Illustration*:

Masjid Agung Pacitan/*Pacitan Great Mosque*

Diterbitkan oleh/*Published by*:

©BPS KABUPATEN PACITAN/*BPS-Statistics of Pacitan District*

Dicetak oleh/*Printed by*:

...

Dilarang mengumumkan, mendistribusikan, mengomunikasikan, dan/atau menggandakan sebagian atau seluruh isi buku ini untuk tujuan komersil tanpa izin tertulis dari Badan Pusat Statistik Kabupaten/Kota Pacitan.

Prohibited to announce, distribute, communicate, and/or copy part or all of this book for commercial purpose without permission from BPS-Statistics Indonesia of Pacitan Regency/Municipality.

TIM PENYUSUN/TEAM MEMBERS

Pengarah/Director

Wisma Eka Nurcahyanti, SST., MT.

Penanggung Jawab/Persons in Charge

Wisma Eka Nurcahyanti, SST., MT.

Penyunting/Editors

Nurulia Widyarningsih

Pengolah Data dan Penulis Naskah/Data Processor and Writers

Nurulia Widyarningsih

Penata Letak/Layout Designers

Nurulia Widyarningsih

<https://pakankabooks.go.id>

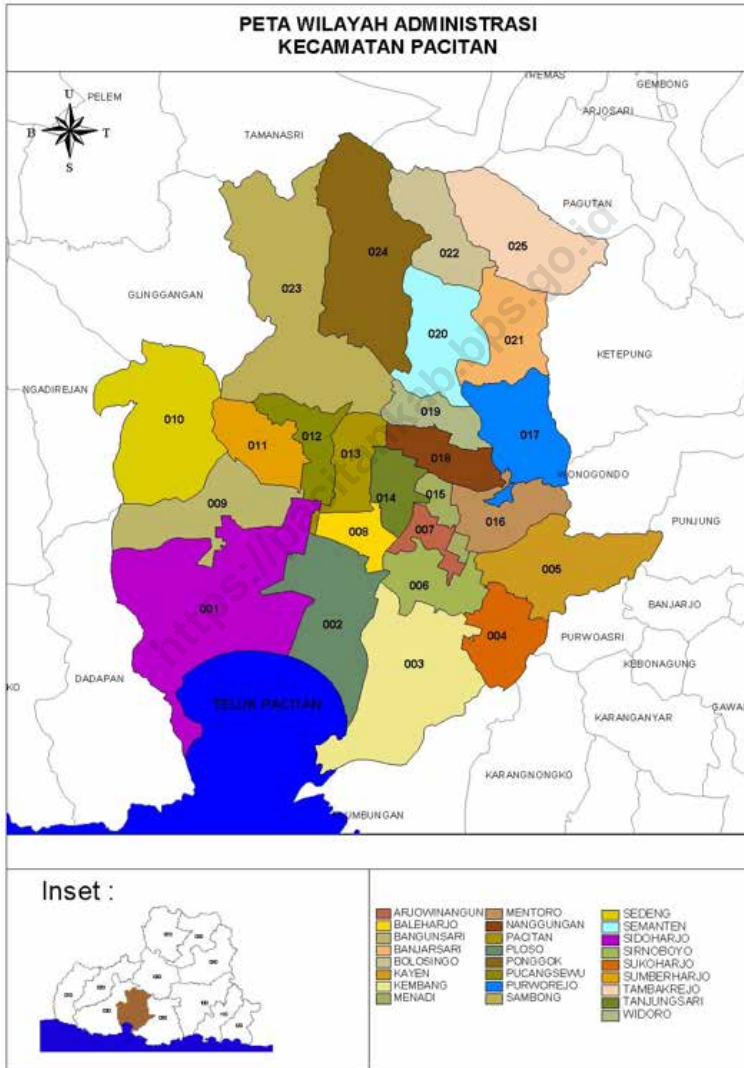
KONTRIBUTOR DATA/DATA CONTRIBUTORS

1. Kementerian Agama/*Ministry of Religious Affair*
2. Kementerian Pendidikan dan Kebudayaan/*Ministry of Education and Culture*
3. Badan Pusat Statistik/*BPS-Statistics Indonesia*

<https://pacitankab.bps.go.id>

PETA WILAYAH KECAMATAN PACITAN

MAP OF PACITAN SUBDISTRICT



KEPALA BPS KECAMATAN PACITAN
CHIEF STATISTICIAN OF PACITAN DISTRICT



WISMA EKA NURCAHYANTI, SST., MT.



KATA PENGANTAR

Dengan memanjatkan puji syukur kepada Tuhan Yang Maha Esa, atas berkat karunia-Nya, sehingga publikasi “Kecamatan Pacitan Dalam Angka 2022” dapat diterbitkan.

Publikasi ini menyajikan berbagai data dan informasi yang dihasilkan oleh BPS serta kompilasi data sekunder dari berbagai dinas/organisasi perangkat daerah, institusi lain baik pemerintah maupun swasta. Publikasi ini dapat diselesaikan berkat kerja sama dan bantuan dari berbagai pihak, baik Dinas/Instansi maupun berbagai lembaga swasta di lingkungan Kecamatan Pacitan.

Ucapan terima kasih kami sampaikan kepada Pemerintah Kecamatan Pacitan dan semua pihak yang telah membantu dalam penyusunan dan penerbitan publikasi ini. Semoga kerja sama yang telah terjalin senantiasa berjalan dengan baik dan dapat terus ditingkatkan.

Kami berharap data yang tersaji dapat digunakan, tidak hanya untuk melengkapi kebutuhan informasi dasar tetapi juga sebagai bahan untuk lebih memantapkan perencanaan dan evaluasi pembangunan di Kecamatan Pacitan. Kami sangat menghargai semua saran dan masukan guna peningkatan mutu publikasi ini.

Pacitan , September 2022
Kepala BPS
Kabupaten Pacitan

WISMA EKA NURCAHYANTI, SST., MT.



PREFACE

By giving thanks to God Almighty, for His blessings, so that the publication of "Pacitan Subdistrict in Figures 2022" can be published.

This publication presents various data and information produced by BPS as well as compilation of secondary data from various regional offices/organizations, other institutions, both government and private. This publication was completed thanks to the cooperation and assistance of various parties, both the Department/Agency and various private institutions within the Pacitan District.

We would like to express our gratitude to the Pacitan District Government and all parties who have assisted in the preparation and publication of this publication. Hopefully the cooperation that has been established will always run well and can continue to be improved.

We hope that the data presented can be used, not only to complete basic information needs but also as material to further strengthen development planning and evaluation in Pacitan District. We really appreciate all suggestions and input to improve the quality of this publication.

*Pacitan, September 2022
Chief Statistician of
Pacitan District*

WISMA EKA NURCAHYANTI, SST., MT.

DAFTAR ISI/CONTENTS

	Halaman <i>Page</i>
Kata Pengantar/ <i>Preface</i>	xii
Daftar Isi/ <i>Contents</i>	xiii
Daftar Tabel/ <i>List of Tables</i>	xv
Daftar Gambar/ <i>List of Figures</i>	xxi
Penjelasan Umum/ <i>Explanatory Notes</i>	xxiv
Daftar Singkatan/ <i>List of Abbreviation</i>	xxvi
1. Geografi dan Iklim/ <i>Geography and Climate</i>	1
2. Pemerintahan/ <i>Government</i>	10
3. Penduduk/ <i>Population</i>	15
4. Sosial dan Kesejahteraan Rakyat/ <i>Social and Welfare</i>	22
5. Pertanian/ <i>Agriculture</i>	61
6. Pariwisata, Transportasi, dan Komunikasi/ <i>Tourism, Transportation, and Communication</i>	72
7. Perbankan, Koperasi, dan Perdagangan/ <i>Banking, Cooperative, and Trade</i>	88

DAFTAR TABEL/LIST OF TABLES

Halaman
Page

1. GEOGRAFI DAN IKLIM/*GEOGRAPHY AND CLIMATE*

1.1 KEADAAN GEOGRAFI *GEOGRAPHY CONDITION*

- 1.1.1 Luas Daerah Menurut Desa/Kelurahan di Kecamatan Pacitan, 2021
Total Area by Villages/Kelurahan in Pacitan Subdistrict, 2021 5
- 1.1.2 Jarak ke Ibukota Kecamatan dan Ibukota Kabupaten/Kota
Menurut Desa/Kelurahan di Kecamatan Pacitan (km), 2021
*Distance to the Subdistrict Capital and Regency/Municipal Capital
by Villages/Kelurahan in Pacitan Subdistrict (km), 2021* 7

1.2 KEADAAN IKLIM *CLIMATE CONDITION*

- 1.2.1 Pengamatan Unsur Iklim Menurut Bulan di Stasiun Pacitan, 2021
Observation of Climate Elements by Month at Pacitan Station, 2021 .. 9

2. PEMERINTAHAN/*GOVERNMENT*

2.1 WILAYAH ADMINISTRATIF *ADMINISTRATIVE AREA*

- 2.1.1 Jumlah Rukun Warga (RW) dan Rukun Tetangga (RT)
Menurut Desa/Kelurahan di Kecamatan Pacitan, 2021
*Number of Rukun Warga and Rukun Tetangga by Villages/
Kelurahan in Pacitan Subdistrict, 2021* 13

3. PENDUDUK/*POPULATION*

- 3.1 Penduduk, Distribusi Persentase Penduduk, Kepadatan
Penduduk, Rasio Jenis Kelamin Penduduk Menurut
Desa/Kelurahan di Kecamatan Pacitan, 2021
*Population, Percentage Distribution of Population, Population
Density, and Population Sex Ratio by Villages/Kelurahan in Pacitan
Subdistrict, 2021* 18

4.	SOSIAL DAN KESEJAHTERAAN RAKYAT/SOCIAL AND WELFARE	
4.1	PENDIDIKAN EDUCATION	
4.1.1	Banyaknya Desa ¹ /Kelurahan yang Memiliki Fasilitas Sekolah Menurut Tingkat Pendidikan di Kecamatan Pacitan, 2019–2021 <i>Number of Villages¹/Kelurahan Having Educational Facilities by Educational Level in Pacitan Subdistrict, 2019–2021</i>	25
4.1.2	Jumlah Sekolah Menurut Tingkat Pendidikan di Kecamatan Pacitan, 2020/2021 dan 2021/2022 <i>Number of Schools by Educational Level in Pacitan Subdistrict, 2020/2021 and 2021/2022</i>	27
4.1.3	Jumlah Guru Menurut Tingkat Pendidikan di Kecamatan Pacitan, 2020/2021 dan 2021/2022 <i>Number of Teachers by Educational Level in Pacitan Subdistrict, 2020/2021 and 2021/2022</i>	29
4.1.4	Jumlah Murid Menurut Tingkat Pendidikan di Kecamatan Pacitan, 2020/2021 dan 2021/2022 <i>Number of Pupils by Educational Level in Pacitan Subdistrict, 2020/2021 and 2021/2022</i>	31
4.2	KESEHATAN HEALTH	
4.2.1	Banyaknya Desa ¹ /Kelurahan yang Memiliki Sarana Kesehatan Menurut Jenis Sarana Kesehatan di Kecamatan Pacitan, 2019–2021 <i>Number of Villages¹/Kelurahan Health Facilities by Type of Health Facilities in Pacitan Subdistrict, 2019–2021</i>	33
4.2.2	Banyaknya Warga Penderita Kekurangan Gizi Menurut Desa/Kelurahan di Kecamatan Pacitan, 2020 <i>Number of People with Malnutrition by Villages/Kelurahan in Pacitan Subdistrict, 2020</i>	34
4.3	PERUMAHAN DAN LINGKUNGAN HOUSING AND ENVIRONMENT	
4.3.1	Banyaknya Desa/Kelurahan Menurut Sumber Air Minum Sebagian Besar Keluarga di Kecamatan Pacitan, 2019–2021 <i>Number of Villages/Kelurahan by Drinking Water Source of Majority Family in Pacitan Subdistrict, 2019–2021</i>	36

4.3.2	Banyaknya Keluarga Menurut Desa/Kelurahan dan Jenis Pengguna Listrik di Kecamatan Pacitan, 2021 <i>Number of Family by Villages/Kelurahan and Type of Electricity Consumer in Pacitan Subdistrict, 2021</i>	37
4.3.3	Banyaknya Desa/Kelurahan Menurut Sumber Penerangan Jalan Utama Desa/Kelurahan di Kecamatan Pacitan, 2019–2021 <i>Number of Villages/Kelurahan by Source of Villages/Kelurahan's Main Street Illumination in Pacitan Subdistrict, 2019–2021</i>	39
4.3.4	Banyaknya Desa/Kelurahan Menurut Penggunaan Fasilitas Tempat Buang Air Besar Sebagian Besar Keluarga di Kecamatan Pacitan, 2019–2021 <i>Number of Villages/Kelurahan by Toilet Facility Used by Majority Family in Pacitan Subdistrict, 2019–2021</i>	40
4.3.5	Banyaknya Desa/Kelurahan Menurut Jenis Bahan Bakar untuk Memasak yang Digunakan Sebagian Besar Keluarga di Kecamatan Pacitan, 2021 <i>Number of Villages/Kelurahan by Type of Cooking Fuel Used by Majority Family in Pacitan Subdistrict, 2021</i>	41
4.4	AGAMA DAN SOSIAL LAINNYA RELIGION AND OTHER SOCIAL AFFAIRS	
4.4.1	Jumlah Tempat Peribadatan Menurut Desa/ Kelurahan di Kecamatan Pacitan, 2021 <i>Number of Worship Places by Villages/Kelurahan in Pacitan Subdistrict, 2021</i>	42
4.4.2	Banyaknya Kejadian Bencana Alam Menurut Desa/Kelurahan dan Jenis Bencana Alam di Kecamatan Pacitan, 2020 <i>Number of Natural Disaster Events by Villages/Kelurahan and Type of Natural Disaster in Pacitan Subdistrict, 2020</i>	44
4.4.3	Banyaknya Korban Jiwa Akibat Bencana Alam Menurut Desa/ Kelurahan dan Jenis Bencana Alam di Kecamatan Pacitan, 2020 <i>Number of Fatalities Due to Natural Disasters by Villages/Kelurahan and Type of Natural Disaster in Pacitan Subdistrict, 2020</i>	50
4.4.4	Keberadaan Fasilitas/Upaya Antisipasi/Mitigasi Bencana Alam Menurut Desa/Kelurahan di Kecamatan Pacitan, 2021	

	<i>Existence of Facilities/Efforts for Anticipation/Mitigation of Natural Disasters by Villages/Kelurahan by Villages/Kelurahan in Pacitan Subdistrict, 2021</i>	56
4.4.5	Banyaknya Desa/Kelurahan yang Memiliki Kelompok Kegiatan Olahraga Menurut Jenis Olahraga dan Ketersediaan Fasilitas/Lapangan Olahraga di Kecamatan Pacitan, 2021 <i>Number of Villages/Kelurahan Having Sport Activities Groups by Type of Sport and Availability of Sport Facilities/Fields in Pacitan Subdistrict, 2021</i>	60
5.	PERTANIAN/AGRICULTURE	
5.1	Luas Panen Tanaman Sayuran dan Buah-buahan Semusim Menurut Jenis Tanaman di Kecamatan Pacitan (ha), 2021 <i>Harvested Area of Seasonal Vegetables and Fruits by Kind of Plant in Pacitan Subdistrict (ha), 2021</i>	63
5.2	Produksi Tanaman Sayuran dan Buah-buahan Semusim Menurut Jenis Tanaman di Kecamatan Pacitan (kuintal), 2021 <i>Production of Seasonal Vegetables and Fruits by Kind of Plant in Pacitan Subdistrict (quintal), 2021</i>	64
5.3	Luas Panen Tanaman Biofarmaka Menurut Jenis Tanaman di Kecamatan Pacitan (m ²), 2021 <i>Harvested Area of Medicinal Plants by Kind of Plant in Pacitan Subdistrict (m²), 2021</i>	65
5.4	Produksi Tanaman Biofarmaka Menurut Jenis Tanaman di Kecamatan Pacitan (kg), 2021 <i>Production of Medicinal Plants by Kind of Plant in Pacitan Subdistrict (kg),2021</i>	66
5.5	Luas Panen Tanaman Hias Menurut Jenis Tanaman di Kecamatan Pacitan (m ²), 2021 <i>Harvested Area of Ornamental Plants by Kind of Plant in Pacitan Subdistrict (m²), 2021</i>	67
5.6	Produksi Tanaman Hias Menurut Jenis Tanaman di Kecamatan Pacitan (tangkai), 2021 <i>Production of Ornamental Plants by Kind of Plant n Pacitan Subdistrict (stalks), 2021</i>	68

5.7	<p>Produksi Buah-Buahan dan Sayuran Tahunan Menurut Jenis Tanaman di Kecamatan Pacitan (kuintal), 2021 <i>Production of Annual Fruits and Vegetables by Kind of Plant in Pacitan Subdistrict (quintal), 2021</i>.....</p>	69
6.	PARIWISATA, TRANSPORTASI, DAN KOMUNIKASI/TOURISM, TRANSPORTATION, AND COMMUNICATION	
6.1	PARIWISATA TOURISM	
6.1.1	<p>Jumlah Sarana Akomodasi Menurut Desa/Kelurahan dan Jenis Akomodasi di Kecamatan Pacitan, 2021 <i>Number of Accomodation Facilities by Villages/Kelurahan and Type of Accomodation in Pacitan Subdistrict, 2021</i>.....</p>	75
6.2	TRANSPORTASI TRANSPORTATION	
6.2.1	<p>Prasarana dan Sarana Transportasi Antar Desa/Kelurahan Menurut Desa/Kelurahan di Kecamatan Pacitan, 2021 <i>Inter-Villages/Kelurahan Transportation Infrastructure and Facilities by Villages/Kelurahan in Pacitan Subdistrict, 2021</i>.....</p>	77
6.3	KOMUNIKASI COMMUNICATION	
6.2.2	<p>Keberadaan Kantor Pos/Pos Pembantu/Rumah Pos, Pos Keliling, dan Perusahaan/Agen Jasa Ekspedisi Swasta Menurut Desa/Kelurahan di Kecamatan Pacitan, 2021 <i>Number of Post Office/Subsidiary of Post Office, Mobile Portal Service, Private Expedition Service Company by Villages/Kelurahan in Pacitan Subdistrict, 2021</i>.....</p>	81
6.3.1	<p>Jumlah Menara Telepon seluler dan Operator Layanan Komunikasi Telepon Seluler Menurut Desa/Kelurahan di Kecamatan Pacitan, 2021 <i>Number of Base Transceiver Station (BTS) and Cellular Phone Communication Service Operators by Villages/Kelurahan in Pacitan Subdistrict, 2021</i>.....</p>	83
6.3.2	<p>Kekuatan Sinyal Telepon Seluler dan Jenis Sinyal Internet Telepon Seluler Menurut Desa/Kelurahan di Kecamatan Pacitan, 2021</p>	

The Strenght of Celular Phone Signal by Villages/Kelurahan in Pacitan Subdistrict, 2021 85

7. PERBANKAN, KOPERASI, DAN PERDAGANGAN/BANKING, COOPERATIVE, AND TRADE

7.1 Banyaknya Sarana Lembaga Keuangan Bank Menurut Desa/ Kelurahan dan Jenis Bank di Kecamatan Pacitan, 2021
Number of Bank by Villages/Kelurahan and Type of Bank in Pacitan Subdistrict, 2021 91

7.2 Banyaknya Koperasi Aktif Menurut Menurut Desa/Kelurahan dan Jenis Koperasi di Kecamatan Pacitan, 2021
Number of Cooperative by Villages/Kelurahan and Type of Cooperative in Pacitan Subdistrict, 2021..... 93

7.3 Banyaknya Sarana Perdagangan Menurut Desa/Kelurahan dan Jenis Sarana Perdagangan di Kecamatan Pacitan, 2021
Number of Trade Facilities by Villages/Kelurahan and Type of Trade Facilities in Pacitan Subdistrict, 2021 97

DAFTAR GAMBAR/LIST OF FIGURES

		Halaman Page
1.1	Luas Daerah menurut Desa/Kelurahan (%), 2021 <i>Total Area by Village/Kelurahan (%), 2021</i>	3
1.2	Jarak ke Ibukota Kecamatan Menurut Desa/ Kelurahan di Kecamatan Pacitan (km), 2021 <i>Distance to the Subdistrict Capital by Village/Kelurahan in Pacitan Subdistrict (km), 2021</i>	4
2.1	Jumlah Rukun Warga (RW) dan Rukun Tetangga (RT) Menurut Desa/Kelurahan di Kecamatan Pacitan, 2021 <i>Number of Rukun Warga and Rukun Tetangga by Villages/ Kelurahan in Pacitan Subdistrict, 2021</i>	12
3.1	Persentase Penduduk Menurut Desa/ Kelurahan di Kecamatan Pacitan, 2021 <i>Population by Villages/Kelurahan in Pacitan Subdistrict, 2021</i>	17
4.1	Jumlah Sekolah di Bawah Kementerian Pendidikan dan Kebudayaan Di Kecamatan Pacitan, 2020/2021 and 2021/2022 <i>Number of Schools Under The Ministry of Education and Culture in Pacitan Subdistrict, 2020/2021 and 2021/2022</i>	24
6.1	Kekuatan Sinyal Telepon Seluler dan Jenis Sinyal Internet Telepon Seluler Menurut Desa/Kelurahan di Kecamatan Pacitan, 2021 <i>The Strenght of Celular Phone Signal by Villages/Kelurahan in Pacitan Subdistrict, 2021</i>	74
7.1	Banyaknya Pasar Menurut Desa/Kelurahan di Kecamatan Pacitan, 2021 <i>Number of Markets by Village/Kelurahan in Pacitan Subdistrict, 2021</i>	90

<https://pacitankab.bps.go.id>

PENJELASAN UMUM/EXPLANATORY NOTES

Tanda-tanda, satuan-satuan, dan lain-lainnya yang digunakan dalam publikasi ini adalah sebagai berikut:

Symbols, measurement units, and acronyms which are used in this publication, are as follows:

1. TANDA-TANDA/SYMBOLS

Data tidak tersedia/ <i>Data not available</i>	: ...
Tidak ada atau nol / <i>Null or zero</i>	: -
Data dapat diabaikan/ <i>Data negligible</i>	: 0
Tanda decimal/ <i>Decimal point</i>	: ,
Data tidak dapat ditampilkan/ <i>Not applicable</i>	: NA
Angka estimasi/ <i>Estimated figures</i>	: e
Angka diperbaiki/ <i>Revised figures</i>	: r
Angka sementara/ <i>Preliminary figures</i>	: x
Angka sangat sementara/ <i>Very preliminary figures</i>	: xx
Angka sangat sangat sementara/ <i>Very very preliminary figures</i>	: xxx

2. SATUAN/UNITS

barel/ <i>barrel</i>	: 158,99 liter/ <i>litres</i> = 1/6,2898 m ³
hektar (ha)/ <i>hectare (ha)</i>	: 10 000 m ²
kilometer (km)/ <i>kilometres (km)</i>	: 1 000 meter/ <i>meters (m)</i>
knot/ <i>knot</i>	: 1,8523 km/jam (<i>km/hour</i>)
kuintal/ <i>quintal</i>	: 100 kg
KWh	: 1 000 Watt <i>hour</i>
MWh	: 1 000 KWh
liter (untuk beras)/ <i>litre (for rice)</i>	: 0,80 kg
MMSCF	: 1/35,3 m ³
metrik ton (m.ton)/ <i>metric ton (m. ton)</i>	: 0,98421 long ton = 1 000 kg
ons/ <i>ounce</i>	: 28,31 gram/ <i>grams</i>
ton	: 1 000 kg

Satuan lain: buah, dus, butir, helai/lembar, kaleng, batang, pulsa, ton kilometer (ton-km), jam, menit, persen (%).

Other units: unit, pack, pieces, sheet, tin, pulse, ton-kilometres(ton-km), hour, minute, percent (%).

Perbedaan angka di belakang koma disebabkan oleh pembulatan angka.

The difference in decimal numbers is caused by rounding.

DAFTAR SINGKATAN/LIST OF ABBREVIATION

SI	: Stasiun Iklim/ <i>Climate Station</i>
SMPK	: Stasiun Meterologi Pertanian Khusus/ <i>Special Agricultural Meteorological Station</i>
t.t	: Tempat tidur/ <i>Bed</i>
BCG	: Bacillus Calmette Guerin
DPT	: Difteri, Pertusis, Tetanus/ <i>Diphtheria, Tetanus, and Pertussis</i>
TT	: Tetanus Toxoid
IOT	: Industri Obat Tradisional/ <i>Traditional Medicine Industry</i>
IKOT	: Industri Kecil Obat Tradisional/ <i>Traditional Medicine Small Industry</i>
Alkes	: Alat kesehatan/ <i>Health Kits</i>
PKRT	: Perbekalan Kesehatan Rumah tangga/ <i>Household Health Logistics</i>
Kompl	: Komplemen/ <i>Complement</i>
IRTP	: Industri Pangan Produksi Rumah Tangga/ <i>Foods Home Industry</i>
PBF	: Pedagang Besar Farmasi/ <i>Pharmacy Whole-seller</i>
GFK	: Gudang Farmasi Kab/Kota/Regency/ <i>Municipality Pharmacy Warehouse</i>
RB	: Rumah Bersalin/ <i>Delivery House</i>
Pustu	: Puskesmas pembantu/ <i>Auxiliary Public Health Center</i>
BP	: Balai Pengobatan/ <i>Polyclinic</i>
TPS	: Tempat Pembuangan Sampah Sementara / <i>landfill</i>
Jamkesmas	: Jaminan kesehatan masyarakat miskin/ <i>Poor public health insurance</i>
PJKMU	: Program Jaminan Kesehatan Masyarakat Umum/ <i>General Public Health Insurance Program</i>
SIUP	: Surat Ijin Usaha Perdagangan/ <i>Trading Permission Letter</i>
TDP	: Tanda Daftar Perusahaan/ <i>Company Registration Identity</i>
API	: Angka Pengenal Importir/ <i>Importer's Identity Number</i>

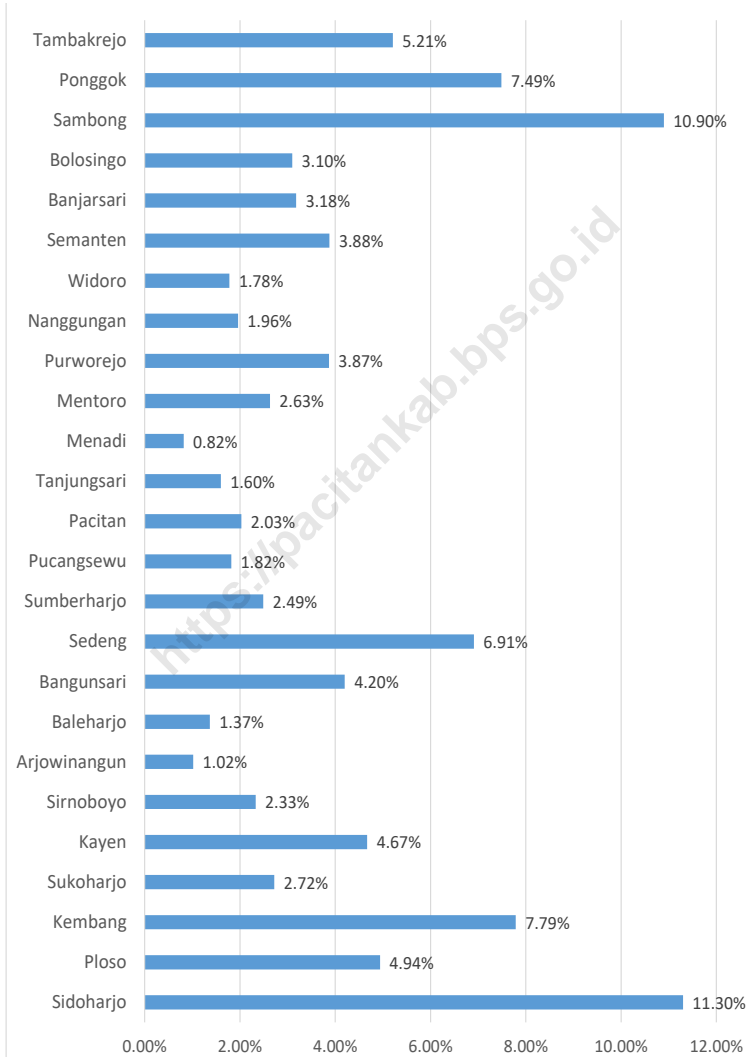
GEOGRAFI & IKLIM

1

<https://pacitanrab.pps.go.id>

Gambar 1.1
Figures

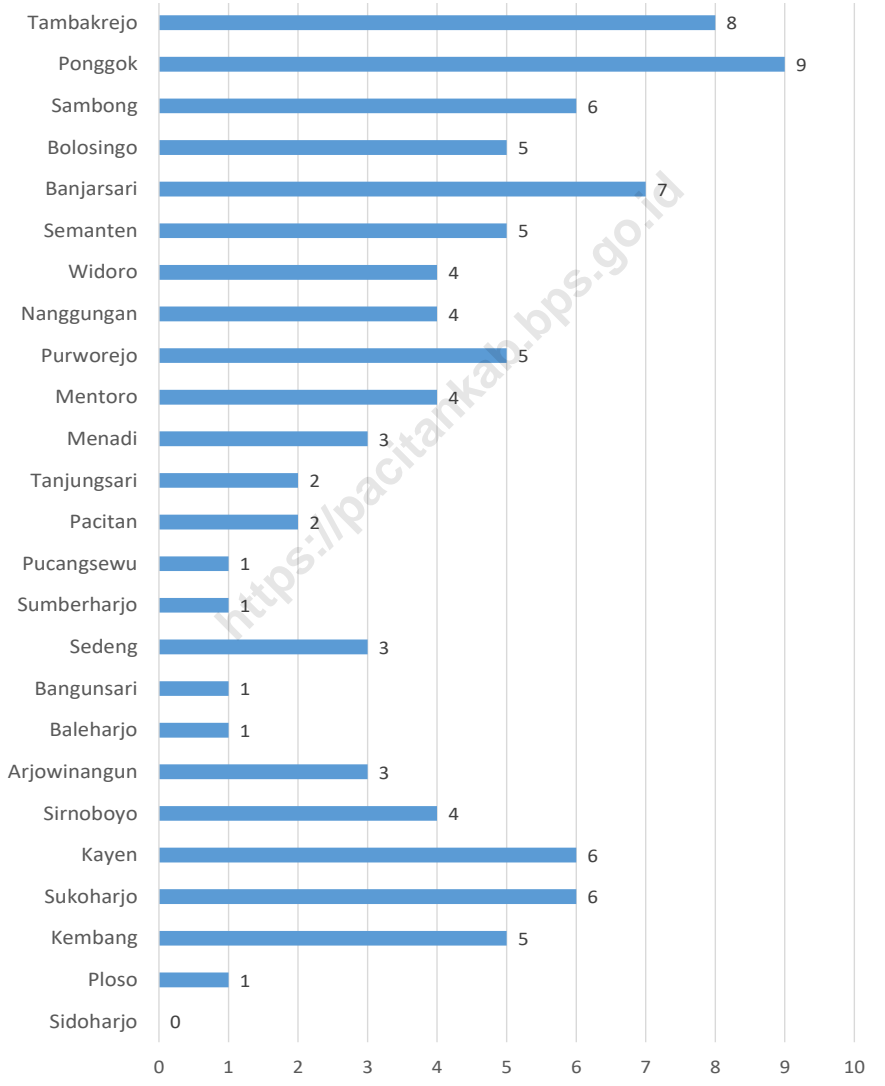
Luas Daerah menurut Desa/Kelurahan (%), 2021
Total Area by Village/Kelurahan (%), 2021



Sumber/Source :

Gambar 1.2
Figures

**Jarak ke Ibukota Kecamatan Menurut Desa/Kelurahan
di Kecamatan Pacitan (km), 2021**
*Distance to the Subdistrict Capital by Village/Kelurahan
in Pacitan Subdistrict (km), 2021*



Sumber/Source: ...

**1.1 KEADAAN GEOGRAFI
GEOGRAPHY CONDITION**

Tabel 1.1.1 Luas Daerah Menurut Desa/Kelurahan di Kecamatan Pacitan, 2021
Table Total Area by Villages/Kelurahan in Pacitan Subdistrict, 2021

Desa/Kelurahan <i>Village/Kelurahan</i>	Luas <i>Total Area</i> (km ² /sq.km)	Persentase terhadap Luas <i>Kecamatan</i> <i>Percentage to Subdistrict Area</i>
(1)	(2)	(3)
Sidoarjo	9,15	11,30%
Ploso	4,00	4,94%
Kembang	6,31	7,79%
Sukoharjo	2,20	2,72%
Kayen	3,78	4,67%
Sirnoboyo	1,88	2,33%
Arjowinangun	0,83	1,02%
Baleharjo	1,11	1,37%
Bangunsari	3,40	4,20%
Sedeng	5,60	6,91%
Sumberharjo	2,02	2,49%
Pucangsewu	1,48	1,82%
Pacitan	1,64	2,03%
Tanjungsari	1,29	1,60%
Menadi	0,67	0,82%
Mentoro	2,13	2,63%
Purworejo	3,13	3,87%

Lanjutan Tabel 1.1.1

Desa/Kelurahan Village/Kelurahan	Luas Total Area (km²/sq.km)	Persentase terhadap Luas Kecamatan Percentage to Subdistrict Area
(1)	(2)	(3)
Nanggung	1,59	1,96%
Widoro	1,44	1,78%
Semanten	3,14	3,88%
Banjarsari	2,58	3,18%
Bolosingo	2,51	3,10%
Sambong	8,82	10,90%
Ponggok	6,07	7,49%
Tambakrejo	4,22	5,21%
Kecamatan Pacitan	80,98	100,00%

Catatan/Note: ...

Sumber/Source: ...

Tabel 1.1.2
Table

**Jarak ke Ibukota Kecamatan dan Ibukota Kabupaten/
Kota Menurut Desa/Kelurahan di Kecamatan Pacitan (km),
2021**
*Distance to the Subdistrict Capital and Regency/Municipal
Capital by Villages/Kelurahan in Pacitan Subdistrict (km),
2021*

Desa/Kelurahan <i>Village/Kelurahan</i>	Jarak ke Ibukota Kecamatan <i>Distance to Subdistrict Capital</i>	Jarak ke Ibukota Kabupaten/ Kota <i>Distance to Regency/Municipal Capital</i>
(1)	(2)	(3)
Sidoharjo	-	2
Ploso	1	2
Kembang	5	5
Sukoharjo	6	5
Kayen	6	7
Sirnoboyo	4	3
Arjowinangun	3	2
Baleharjo	1	1
Bangunsari	1	2
Sedeng	3	5
Sumberharjo	1	2
Pucangsewu	1	1
Pacitan	2	1
Tanjungsari	2	1
Menadi	3	3
Mentoro	4	3

Lanjutan Tabel 1.1.2

Desa/Kelurahan <i>Village/Kelurahan</i>	Jarak ke Ibukota Kecamatan <i>Distance to Subdistrict Capital</i>	Jarak ke Ibukota Kabupaten/ Kota <i>Distance to Regency/Municipal Capital</i>
(1)	(2)	(3)
Purworejo	5	5
Nanggung	4	5
Widoro	4	5
Semanten	5	7
Banjarsari	7	6
Bolosingo	5	7
Sambong	6	6
Ponggok	9	8
Tambakrejo	8	9

Catatan/Note: ...

Sumber/Source: BPS, Pendataan Potensi Desa (Podes) 2021/BPS-Statistics Indonesia, Village Potential Data Collecting 2021

1.2 KEADAAN IKLIM CLIMATE CONDITION

Tabel 1.2.1 **Pengamatan Unsur Iklim Menurut Bulan di Stasiun Pacitan, 2021**
Table *Observation of Climate Elements by Month at Pacitan Station, 2021*

Bulan Month	Jumlah Curah Hujan Number of Precipitation (mm)	Jumlah Hari Hujan (hari) Number of Rainy Days (day)
(1)	(2)	(3)
Januari/January
Februari/February
Maret/March
April/April
Mei/May
Juni/June
Juli/July
Agustus/August
September/September
Oktober/October
November/November
Desember/December

Catatan/Note:

Sumber/Source:

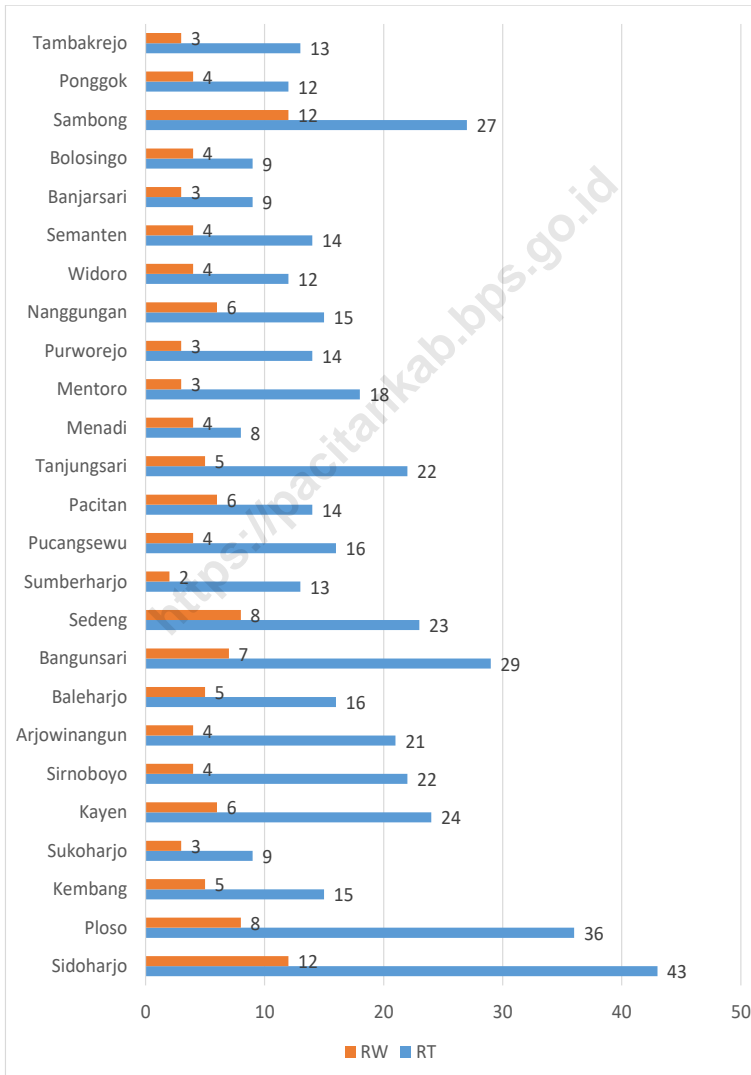
PEMERINTAHAN

2

<https://pacitanrabops.go.id>

Gambar 2.1
Figures

**Jumlah Rukun Warga (RW) dan Rukun Tetangga (RT)
Menurut Desa/Kelurahan di Kecamatan Pacitan, 2021**
**Number of Rukun Warga and Rukun Tetangga by
Villages¹/Kelurahan in Pacitan Subdistrict, 2021**



Sumber/Source: ...

2.1 WILAYAH ADMINISTRATIF ADMINISTRATIVE AREA

Tabel 2.1.1 Jumlah Rukun Warga (RW) dan Rukun Tetangga (RT) Menurut Desa/Kelurahan di Kecamatan Pacitan, 2021
Table *Number of Rukun Warga and Rukun Tetangga by Villages'/Kelurahan in Pacitan Subdistrict, 2021*

Desa/Kelurahan <i>Village/Kelurahan</i>	Rukun Warga (RW) <i>Rukun Warga</i>	Rukun Tetangga (RT) <i>Rukun Tetangga</i>
(1)	(2)	(3)
Sidoarjo	12	43
Ploso	8	36
Kembang	5	15
Sukoharjo	3	9
Kayen	6	24
Sirnoboyo	4	22
Arjowinangun	4	21
Baleharjo	5	16
Bangsari	7	29
Sedeng	8	23
Sumberharjo	2	13
Pucangsewu	4	16
Pacitan	6	14
Tanjungsari	5	22
Menadi	4	8
Mentoro	3	18
Purworejo	3	14

Lanjutan Tabel 2.1.1

Desa/Kelurahan Village/Kelurahan	Rukun Warga (RW) Rukun Warga	Rukun Tetangga (RT) Rukun Tetangga
(1)	(2)	(3)
Nanggung	6	15
Widoro	4	12
Semanten	4	14
Banjarsari	3	9
Bolosingo	4	9
Sambong	12	27
Ponggok	4	12
Tambakrejo	3	13
Kecamatan Pacitan	129	454

Catatan/Note: ...

Sumber/Source: ...

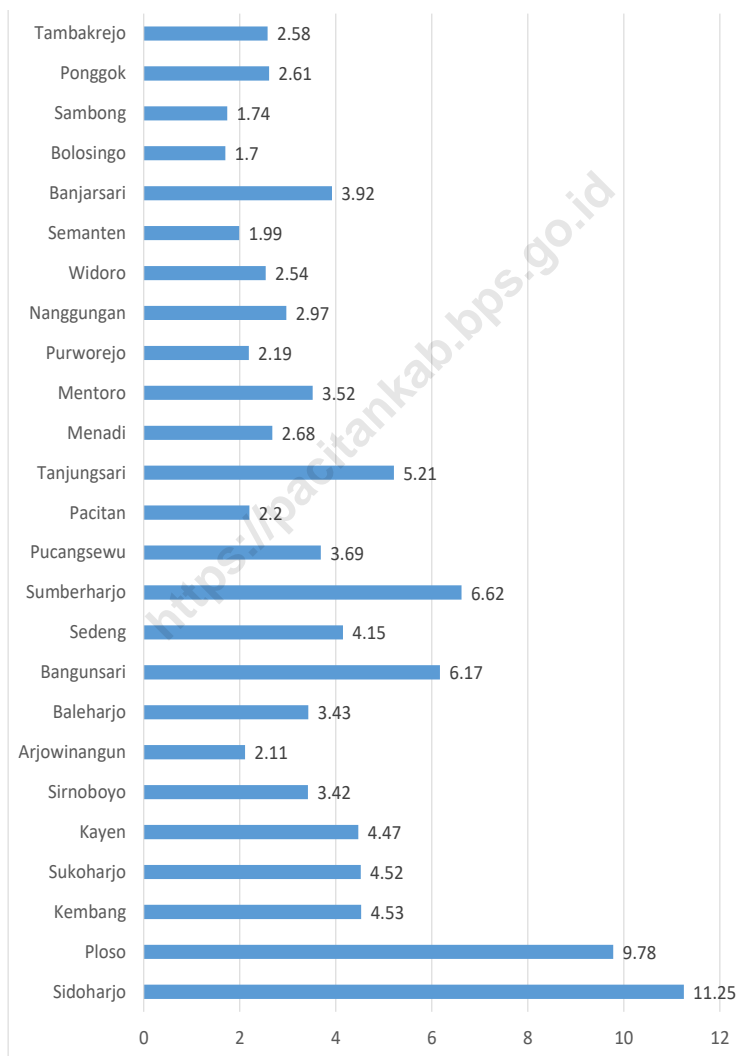
PENDUDUK

3

<https://pacitanrab.bps.go.id>

Gambar 3.1
Figures

**Persentase Penduduk Menurut Desa/Kelurahan di
Kecamatan Pacitan, 2021**
**Population by Villages/Kelurahan in Pacitan Subdistrict,
2021**



Sumber/Source :

Tabel 3.1
Table

Penduduk, Distribusi Persentase Penduduk, Kepadatan Penduduk, Rasio Jenis Kelamin Penduduk Menurut Desa/ Kelurahan di Kecamatan Pacitan, 2021
Population, Percentage Distribution of Population, Population Density, and Population Sex Ratio by Villages/ Kelurahan in Pacitan Subdistrict, 2021

Desa/Kelurahan <i>Village/Kelurahan</i>	Penduduk/ <i>Population</i>		
	Laki-Laki/ <i>Male</i>	Perempuan/ <i>Female</i>	Jumlah/ <i>Total</i>
(1)	(2)	(3)	(4)
Sidoharjo	4406	4430	8836
Ploso	3807	3872	7679
Kembang	1793	1767	3560
Sukoharjo	1756	1794	3550
Kayen	1706	1804	3510
Sirnoboyo	1346	1336	2682
Arjowinangun	832	828	1660
Baleharjo	1332	1363	2695
Bangunsari	2384	2458	4842
Sedeng	1567	1689	3256
Sumberharjo	2546	2655	5201
Pucangsewu	1442	1452	2894
Pacitan	854	873	1727
Tanjungsari	1996	2096	4092
Menadi	1072	1029	2101
Mentoro	1411	1355	2766
Purworejo	854	867	1721
Nanggungan	1151	1181	2332

Lanjutan Tabel/*Continued Table 3.1*

Desa/Kelurahan <i>Village/Kelurahan</i>	Penduduk/ <i>Population</i>		
	Laki-Laki/ <i>Male</i>	Perempuan/ <i>Female</i>	Jumlah/ <i>Total</i>
(1)	(2)	(3)	(4)
Widoro	1005	986	1991
Semanten	792	771	1563
Banjarsari	1552	1522	3074
Bolosingo	650	681	1331
Sambong	683	687	1370
Ponggok	1055	997	2052
Tambakrejo	1012	1016	2028
Kecamatan Pacitan	39004	39509	78513

Lanjutan Tabel/*Continued Table 3.1*

Desa/Kelurahan Village/Kelurahan	Persentase Penduduk Percentage of Total Population	Kepadatan Penduduk (per Km²) Population Density per sq.km	Rasio Jenis Kelamin Penduduk Population Sex Ratio
(1)	(5)	(6)	(7)
Sidoarjo	11,25	965,62	99,46
Ploso	9,78	1.920,95	98,32
Kembang	4,53	563,99	101,47
Sukoharjo	4,52	1.611,49	97,88
Kayen	4,47	927,51	94,57
Sirnoboyo	3,42	1.424,22	100,75
Arjowinangun	2,11	2.006,28	100,48
Baleharjo	3,43	2.431,01	97,73
Bangunsari	6,17	1.423,99	96,99
Sedeng	4,15	581,95	92,78
Sumberharjo	6,62	2.579,74	95,89
Pucangsewu	3,69	1.960,44	99,31
Pacitan	2,20	1.050,47	97,82
Tanjungsari	5,21	3.165,19	95,23
Menadi	2,68	3.148,21	104,18
Mentoro	3,52	1.298,66	104,13
Purworejo	2,19	549,22	98,50

Lanjutan Tabel/*Continued Table 3.1*

Desa/Kelurahan Village/Kelurahan	Persentase Penduduk Percentage of Total Population	Kepadatan Penduduk (per Km²) Population Density per sq.km	Rasio Jenis Kelamin Penduduk Population Sex Ratio
(1)	(5)	(6)	(7)
Nanggung	2,97	1 470,23	97,46
Widoro	2,54	1 383,52	101,93
Semanten	1,99	498,02	102,72
Banjarsari	3,92	1 193,47	101,97
Bolosingo	1,70	530,42	95,45
Sambong	1,74	155,27	99,42
Ponggok	2,61	338,30	105,82
Tambakrejo	2,58	480,74	99,61
Kecamatan Pacitan	100,00	969,56	98,72

Catatan/Note: ...

Sumber/Source: Dinas Kependudukan Dan Pencatatan Sipil

SOSIAL & KESRA

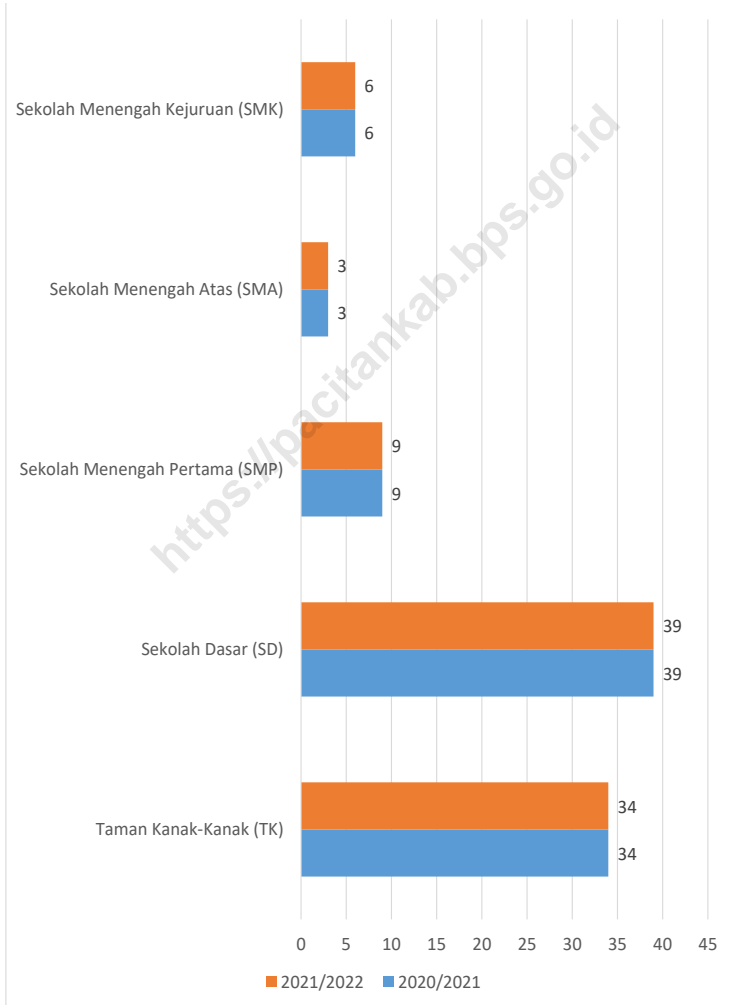
4

<https://pacitanrabops.go.id>

Gambar 4.1
Figures

Jumlah Sekolah Di Bawah Kementerian Pendidikan dan Kebudayaan Di Kecamatan Pacitan, 2022/2021 and 2021/2022

Number of Schools Under The Ministry of Education and Culture in Pacitan Subdistrict, 2020/2021 and 2021/2022



Sumber/Source:

4.1 PENDIDIKAN EDUCATION

Tabel 4.1.1 Banyaknya Desa¹/Kelurahan yang Memiliki Fasilitas Sekolah Menurut Tingkat Pendidikan di Kecamatan Pacitan, 2019–2021
Number of Villages¹/Kelurahan Having Educational Facilities by Educational Level in Pacitan Subdistrict, 2019–2021

Tingkat Pendidikan Educational Level	2019	2020	2021
(1)	(2)	(3)	(4)
Sekolah Dasar (SD) Primary School	25	25	25
Sekolah Menengah Pertama (SMP) Junior High School	11	11	11
Sekolah Menengah Atas (SMA) Senior High School	6	6	7
Sekolah Menengah Kejuruan (SMK) Vocational High School	2	2	2
Akademi/Perguruan Tinggi Academy/University	3	3	3

Lanjutan Tabel/*Continued Table* 4.1.1

Tingkat Pendidikan <i>Educational Level</i>	2019	2020
(1)	(2)	(3)
Madrasah Ibtidaiyah (MI) <i>Madrasah Ibtidaiyah</i>
Madrasah Tsanawiyah (MTs) <i>Madrasah Tsanawiyah (MTs)</i>
Madrasah Aliyah (MA) <i>Madrasah Aliyah</i>

Catatan/*Note*: ¹Desa pada tabel ini termasuk Unit Permukiman Transmigrasi (UPT) yang masih dibina oleh kementerian terkait/
Villages in this table include Transmigration Settlement Unit which is still fostered by the relevant ministries.

Sumber/*Source*: BPS, Pendataan Potensi Desa (Podes) 2020 dan 2021/*BPS-Statistics Indonesia, Village Potential Data Collecting 2020 and 2021*

Tabel 4.1.2
Table

Jumlah Sekolah Menurut Tingkat Pendidikan di Kecamatan Pacitan, 2020/2021 dan 2021/2022
Number of Schools by Educational Level in Pacitan Subdistrict, 2020/2021 and 2021/2022

Tingkat Pendidikan Educational Level	Negeri/Public		Swasta/Private		Jumlah/Total	
	2020/2021	2021/2022	2020/2021	2021/2022	2020/2021	2021/2022
(1)	(2)	(3)	(4)	(5)	(6)	(7)
Taman Kanak-Kanak (TK) ¹ /Kindergarten ¹	1	1	33	33	34	34
Sekolah Dasar (SD) ¹ Elementary Schools ¹	33	33	6	6	39	39
Sekolah Menengah Pertama (SMP) ¹ /Junior High Schools ¹	5	5	4	4	9	9
Sekolah Menengah Atas (SMA) ¹ /Senior High Schools ¹	2	2	1	1	3	3
Sekolah Menengah Kejuruan (SMK) ¹ Vocational High Schools ¹	3	3	3	3	6	6

Lanjutan Tabel/*Continued Table 4.1.2*

Tingkat Pendidikan <i>Educational Level</i>	Negeri/ <i>Public</i>		Swasta/ <i>Private</i>		Jumlah/ <i>Total</i>	
	2019/2020	2020/2021	2019/2020	2020/2021	2019/2020	2020/2021
(1)	(2)	(3)	(4)	(5)	(6)	(7)
Raudatul Athfal (RA) ² <i>Raudatul Athfal (RA)</i> ²	-	-	10	10	10	10
Madrasah Ibtidaiyah (MI) ² / <i>Madrasah Ibtidaiyah (MI)</i> ²	1	1	8	8	9	9
Madrasah Tsanawiyah (MTs) ² / <i>Madrasah Tsanawiyah (MTs)</i> ²	1	1	3	3	4	4
Madrasah Aliyah (MA) ² <i>Madrasah Aliyah (MA)</i> ²	1	1	5	5	6	6

Catatan/*Note*: ³ Seluruh Raudatul Athfal (RA) berstatus swasta/*All Raudatul Athfal (RA) are private*

Sumber/*Source*: ¹ Kementerian Pendidikan, Kebudayaan, Riset, dan Teknologi, Sistem Data Pokok Pendidikan, data semester ganjil laporan sampai dengan 30 November 2021/*Ministry of Education, Culture, Research, and Technology, Basic Education Data System, odd semester report data up to 30 November 2021*

² Kementerian Agama, EMIS, data semester ganjil laporan sampai dengan 17 Februari 2022/*Ministry of Religious Affairs, EMIS, odd semester report data up to 17 February 2022*

Tabel 4.1.3
Table

Jumlah Guru Menurut Tingkat Pendidikan di Kecamatan Pacitan, 2020/2021 dan 2021/2022
Number of Teachers by Educational Level in Pacitan Subdistrict, 2020/2021 and 2021/2022

Tingkat Pendidikan Educational Level	Negeri/Public		Swasta/Private		Jumlah/Total	
	2020/2021	2021/2022	2020/2021	2021/2022	2020/2021	2021/2022
(1)	(2)	(3)	(4)	(5)	(6)	(7)
Taman Kanak-Kanak (TK) ¹ /Kindergarten ¹	11	12	124	90	135	102
Sekolah Dasar (SD) ^{1,3} Elementary Schools ^{1,3}	428	394	96	113	524	507
Sekolah Menengah Pertama (SMP) ^{1,3} / Junior High Schools ^{1,3}	181	167	47	54	228	221
Sekolah Menengah Atas (SMA) ^{1,3} /Senior High Schools ^{1,3}	87	81	16	17	103	98
Sekolah Menengah Kejuruan (SMK) ^{1,3,4} Vocational High Schools ^{1,3,4}	301	283	45	43	346	326

Lanjutan Tabel/*Continued Table* 4.1.3

Tingkat Pendidikan <i>Educational Level</i>	Negeri/ <i>Public</i>		Swasta/ <i>Private</i>		Jumlah/ <i>Total</i>	
	2019/2020	2020/2021	2019/2020	2020/2021	2019/2020	2020/2021
(1)	(2)	(3)	(4)	(5)	(6)	(7)
Raudatul Athfal (RA) ²	-	-	48	54	48	54
Madrasah Ibtidaiyah (MI) ² /Madrasah Ibtidaiyah (MI) ²	33	39	85	99	118	138
Madrasah Tsanawiyah (MTs) ² /Madrasah Tsanawiyah (MTs) ²	42	52	45	42	87	94
Madrasah Aliyah (MA) ² /Madrasah Aliyah (MA) ²	47	73	77	77	124	150

Catatan/*Note*: ³ Jumlah guru termasuk kepala sekolah dan guru/*The total of teachers including headmaster and teacher.*

⁴ Guru yang mengajar di dua sekolah atau lebih dihitung di masing-masing sekolah/*Teacher who taught in two schools or more counted in every school.*

Sumber/*Source*: ¹ Kementerian Pendidikan, Kebudayaan, Riset, dan Teknologi, Sistem Data Pokok Pendidikan, data semester ganjil laporan sampai dengan 30 November 2021/*Ministry of Education, Culture, Research, and Technology, Basic Education Data System, odd semester report data up to 30 November 2021*

² Kementerian Agama, EMIS, data semester ganjil laporan sampai dengan 17 Februari 2022/*Ministry of Religious Affairs, EMIS, odd semester report data up to 17 February 2022*

Tabel 4.1.4
Table

Jumlah Murid Menurut Tingkat Pendidikan di Kecamatan Pacitan, 2020/2021 dan 2021/2022
Number of Pupils by Educational Level in Pacitan Subdistrict, 2020/2021 and 2021/2022

Tingkat Pendidikan Educational Level	Negeri/Public		Swasta/Private		Jumlah/Total	
	2020/2021	2021/2022	2020/2021	2021/2022	2020/2021	2021/2022
(1)	(2)	(3)	(4)	(5)	(6)	(7)
Taman Kanak-Kanak (TK) ¹ /Kindergarten ¹	100	85	1 540	1 383	1 640	1 468
Sekolah Dasar (SD) ^{1,3} Elementary Schools ^{1,3}	4 739	4 133	1 669	1 712	6 048	5 845
Sekolah Menengah Pertama (SMP) ^{1,3} / Junior High Schools ^{1,3}	2 224	2 262	490	511	2 714	2 773
Sekolah Menengah Atas (SMA) ^{1,3} /Senior High Schools ^{1,3}	1 202	1 172	94	56	1 296	1 228
Sekolah Menengah Kejuruan (SMK) ^{1,3,4} Vocational High Schools ^{1,3,4}	3 794	3 696	404	315	4 198	4 011

Lanjutan Tabel/*Continued Table 4.1.4*

Tingkat Pendidikan <i>Educational Level</i>	Negeri/ <i>Public</i>		Swasta/ <i>Private</i>		Jumlah/ <i>Total</i>	
	2019/2020	2020/2021	2019/2020	2020/2021	2019/2020	2020/2021
(1)	(2)	(3)	(4)	(5)	(6)	(7)
Raudatul Athfal (RA) ² <i>Raudatul Athfal (RA)</i> ²	-	-	472	438	472	438
Madrasah Ibtidaiyah (MI) ² / <i>Madrasah Ibtidaiyah (MI)</i> ²	484	490	745	806	1 229	1 296
Madrasah Tsanawiyah (MTs) ² / <i>Madrasah Tsanawiyah (MTs)</i> ²	681	654	262	289	943	943
Madrasah Aliyah (MA) ² <i>Madrasah Aliyah (MA)</i> ²	900	837	323	319	1 223	1 156

Catatan/*Note*: ...

Sumber/*Source*: ¹ Kementerian Pendidikan, Kebudayaan, Riset, dan Teknologi, Sistem Data Pokok Pendidikan, data semester ganjil laporan sampai dengan 30 November 2021/*Ministry of Education, Culture, Research, and Technology, Basic Education Data System, odd semester report data up to 30 November 2021*

² Kementerian Agama, EMIS, data semester ganjil laporan sampai dengan 17 Februari 2022/*Ministry of Religious Affairs, EMIS, odd semester report data up to 17 February 2022*

4.2 KESEHATAN HEALTH

Tabel 4.2.1 Banyaknya Desa¹/Kelurahan yang Memiliki Sarana Kesehatan Menurut Jenis Sarana Kesehatan di Kecamatan Pacitan, 2019–2021
Number of Villages¹/Kelurahan Health Facilities by Type of Health Facilities in Pacitan Subdistrict, 2019–2021

Jenis Sarana Kesehatan <i>Type of Health Facilities</i>	2019	2020	2021
(1)	(2)	(3)	(4)
Rumah Sakit <i>Hospital</i>	2	2	3
Rumah Sakit Bersalin <i>Maternity Hospital</i>	2	2	3
Poliklinik/Balai Pengobatan <i>Polyclinic</i>	6	6	5
Puskesmas Rawat Inap <i>Public Health Center with Inpatient Care</i>	-	-	-
Puskesmas Tanpa Rawat Inap <i>Public Health Center without Inpatient Care</i>	2	2	2
Apotek <i>Pharmacy</i>	18	19	14

Catatan/Note: ...

Sumber/Source: BPS, Pendataan Potensi Desa (Podes) 2019–2021/BPS-Statistics Indonesia, Village Potential Data Collecting 2019–2021

Tabel 4.2.2
Table

Banyaknya Warga Penderita Kekurangan Gizi Menurut Desa/Kelurahan di Kecamatan Pacitan, 2021
Number of People with Malnutrition by Villages/Kelurahan in Pacitan Subdistrict, 2021

Desa/Kelurahan Village/Kelurahan	2021
(1)	(2)
Sidoarjo	-
Ploso	-
Kembang	-
Sukoharjo	-
Kayen	-
Simoboyo	-
Arjowinangun	-
Baleharjo	-
Bangunsari	-
Sedeng	-
Sumberharjo	-
Pucangsewu	-
Pacitan	1

Lanjutan Tabel 4.2.2/Continued Table 4.2.2

Desa/Kelurahan Village/Kelurahan	2021
(1)	(2)
Tanjungsari	1
Menadi	-
Mentoro	-
Purworejo	2
Nanggung	-
Widoro	-
Semanten	-
Banjarsari	-
Bolosingo	-
Sambong	-
Ponggok	-
Tambakrejo	-
Kecamatan Pacitan	4

Catatan/Note: ...

Sumber/Source: BPS, Pendataan Potensi Desa (Podes) 2021/BPS-Statistics Indonesia, Village Potential Data Collecting 2021

4.3 PERUMAHAN DAN LINGKUNGAN HOUSING AND ENVIRONMENT

Tabel 4.3.1 Banyaknya Desa/Kelurahan Menurut Sumber Air Minum Sebagian Besar Keluarga di Kecamatan Pacitan, 2019–2021
Table *Number of Villages/Kelurahan by Drinking Water Source of Majority Family in Pacitan Subdistrict, 2019–2021*

Sumber Air Minum Source of Drinking Water	2019	2020	2021
(1)	(2)	(3)	(4)
Air Kemasan Bermerk/ <i>Branded Bottled Water</i>	-	-	-
Air Isi Ulang/ <i>Refil Water</i>	-	-	9
Leding Dengan Meteran/ <i>Metered Piped Water</i>	2	2	1
Leding Tanpa Meteran/ <i>Non Metered Piped Water</i>	-	-	-
Sumur Bor atau Pompa/ <i>Artesian Well or Pumped Water</i>	-	-	1
Sumur/ <i>Well</i>	21	21	12
Mata Air/ <i>Spring</i>	2	2	2
Sungai/Danau/Kolam/ Waduk/Situ/ Embung/Bendungan/ <i>River/Lake/Pond/ Reservoir/Dam</i>	-	-	-
Air Hujan/ <i>Rainwater</i>	-	-	-
Lainnya/ <i>Others</i>	-	-	-

Catatan/*Note*: ...

Sumber/*Source*: BPS, Pendataan Potensi Desa (Podes) 2019–2021/*BPS-Statistics Indonesia, Village Potential Data Collecting 2019–2021*

Tabel 4.3.2
Table

Banyaknya Keluarga Menurut Desa/Kelurahan dan Jenis Pengguna Listrik di Kecamatan Pacitan, 2021
Number of Family by Villages/Kelurahan and Type of Electricity Consumer in Pacitan Subdistrict, 2021

Desa/Kelurahan <i>Village/Kelurahan</i>	Pengguna Listrik <i>Electricity Consumer</i>			Bukan Pengguna Listrik <i>Not Electricity Consumer</i>
	PLN <i>State Electricity Company</i>	Non PLN <i>Non-State Electricity Company</i>	Jumlah <i>Total</i>	
(1)	(2)	(3)	(4)	(5)
Sidoharjo	3 094	-	3 094	-
Ploso	2 616	-	2 616	-
Kembang	963	-	963	-
Sukoharjo	506	-	506	-
Kayen	981	-	981	-
Sirnoboyo	1 699	-	1 699	-
Arjowinangun	1 110	-	1 110	-
Baleharjo	1 130	-	1 130	-
Bangunsari	1 545	-	1 545	-
Sedeng	1 028	-	1 028	-
Sumberharjo	568	-	568	-
Pucangsewu	1 089	-	1 089	-
Pacitan	1 242	-	1 242	-
Tanjungsari	1 467	-	1 467	-
Menadi	738	-	738	-
Mentoro	894	-	894	-
Purworejo	603	-	603	-

Lanjutan Tabel 4.3.2

Desa/Kelurahan <i>Village/Kelurahan</i>	Pegguna Listrik <i>Electricity Consumer</i>			Bukan Pegguna Listrik <i>Not Electricity Consumer</i>
	PLN <i>State Electricity Company</i>	Non PLN <i>Non-State Electricity Company</i>	Jumlah <i>Total</i>	
(1)	(2)	(3)	(4)	(5)
Nanggung	797	-	797	-
Widoro	692	-	692	-
Semanten	533	-	533	-
Banjarsari	459	-	459	-
Bolosingo	495	-	495	-
Sambong	998	-	998	-
Ponggok	608	-	608	-
Tambakrejo	703	-	703	-
Kecamatan Pacitan	26 558	-	26 558	-

Catatan/Note: ...

Sumber/Source: BPS, Pendataan Potensi Desa (Podes) 2021/BPS-Statistics Indonesia, Village Potential Data Collecting 2021

Tabel 4.3.3
Table

Banyaknya Desa/Kelurahan Menurut Sumber Penerangan Jalan Utama Desa/Kelurahan di Kecamatan Pacitan, 2019–2021
Number of Villages/Kelurahan by Source of Villages/Kelurahan's Main Street Illumination in Pacitan Subdistrict, 2019–2021

Sumber Penerangan Jalan Utama <i>Source of Main Street Illumination</i>	2019	2020	2021
(1)	(2)	(3)	(4)
Listrik Pemerintah/ <i>State Electricity</i>	25	25	25
Listrik Non Pemerintah/ <i>Non-State Electricity</i>	-	-	-
Non Listrik/ <i>Non-Electric</i>	-	-	-

Catatan/*Note*: ...

Sumber/*Source*: BPS, Pendataan Potensi Desa (Podes) 2019–2021/*BPS-Statistics Indonesia, Village Potential Data Collecting 2019–2021*

Tabel 4.3.4
Table

Banyaknya Desa/Kelurahan Menurut Penggunaan Fasilitas Tempat Buang Air Besar Sebagian Besar Keluarga di Kecamatan Pacitan, 2019–2021
Number of Villages/Kelurahan by Toilet Facility Used by Majority Family in Pacitan Subdistrict, 2019–2021

Fasilitas Tempat Buang Air Besar Toilet Facility	2019	2020	2021
(1)	(2)	(3)	(4)
Jamban/Toilet			
Sendiri/Private	25	25	25
Bersama/Shared	-	-	-
Umum/Public	-	-	-
Bukan Jamban/Non-Toilet	-	-	-
Jumlah/Total	25	25	25

Catatan/Note: ...

Sumber/Source: BPS, Pendataan Potensi Desa (Podes) 2019–2021/BPS-Statistics Indonesia, Village Potential Data Collecting 2019–2021

Tabel 4.3.5
Table

Banyaknya Desa/Kelurahan Menurut Jenis Bahan Bakar untuk Memasak yang Digunakan Sebagian Besar Keluarga di Kecamatan Pacitan, 2021
Number of Villages/Kelurahan by Type of Cooking Fuel Used by Majority Family in Pacitan Subdistrict, 2021

Jenis Bahan Bakar untuk Memasak <i>Type of Cooking Fuel</i>	2021
(1)	(2)
Listrik/ <i>Electric</i>	-
Elpiji 5,5 kg/ <i>Blue Gas 5.5 kg-LPG</i>	-
Elpiji 12 kg/ <i>12 kg-LPG</i>	-
Elpiji 3 kg/ <i>3 kg-LPG</i>	25
Gas Kota/ <i>City Gas</i>	-
Biogas/ <i>Biogas</i>	-
Minyak Tanah/ <i>Kerosene</i>	-
Briket/ <i>Briquettes</i>	-
Arang/ <i>Charcoal</i>	-
Kayu Bakar/ <i>Firewood</i>	-
Lainnya/ <i>Others</i>	-
Jumlah/<i>Total</i>	25

Catatan/*Note*: ...

Sumber/*Source*: BPS, Pendataan Potensi Desa (Podes) 2021/BPS-Statistics Indonesia, Village Potential Data Collecting 2021

4.4 AGAMA DAN SOSIAL LAINNYA RELIGION AND OTHER SOCIAL AFFAIRS

Tabel 4.4.1 Jumlah Tempat Peribadatan Menurut Desa/Kelurahan di Kecamatan Pacitan, 2021
Table *Number of Worship Places by Villages/Kelurahan in Pacitan Subdistrict, 2021*

Desa/Kelurahan <i>Village/Kelurahan</i>	Masjid <i>Mosque</i>	Mushola <i>Pray Room</i>	Gereja Protestan <i>Protestant Church</i>	Gereja Katholik <i>Catholic Church</i>	Pura <i>Temple</i>	Vihara
(1)	(2)	(3)	(4)	(5)	(6)	(7)
Sidoarjo	15	26	-	-	-	-
Ploso	10	20	-	-	-	-
Kembang	6	13	-	-	-	-
Sukoharjo	4	7	-	-	-	-
Kayen	11	6	-	-	-	-
Sirnoboyo	9	21	-	-	-	-
Arjowinangun	4	7	1	-	-	-
Baleharjo	3	16	-	-	-	-
Bangsari	10	11	-	-	-	-
Sedeng	12	3	-	-	-	-
Sumberharjo	2	7	-	-	-	-
Pucangsewu	6	7	1	1	-	-
Pacitan	4	6	-	1	-	-
Tanjungsari	7	9	-	-	-	-
Menadi	2	8	-	-	-	-
Mentoro	6	8	-	-	-	-
Purworejo	4	8	-	-	-	-

Lanjutan Tabel/*Continued Table* 4.4.1

Desa/Kelurahan Village/Kelurahan	Masjid Mosque	Mushola Pray Room	Gereja Protestan Protestant Church	Gereja Katholik Catholic Church	Pura Temple	Vihara
(1)	(2)	(3)	(4)	(5)	(6)	(7)
Nanggung	8	6	-	-	-	-
Widoro	3	7	-	-	-	-
Semanten	4	9	-	-	-	-
Banjarsari	3	5	-	-	-	-
Bolosingo	4	4	-	-	-	-
Sambong	9	10	-	-	-	-
Ponggok	6	8	-	-	-	-
Tambakrejo	6	13	-	-	-	-
Kecamatan Pacitan	158	245	2	2	-	-

Catatan/Note: ...

Sumber/Source: BPS, Pendataan Potensi Desa (Podes) 2021/BPS-Statistics Indonesia, Village Potential Data Collecting 2021

Tabel 4.4.2
Table

**Banyaknya Kejadian Bencana Alam Menurut Desa/
Kelurahan dan Jenis Bencana Alam di Kecamatan Pacitan,
2020**
*Number of Natural Disaster Events by Villages/Kelurahan
and Type of Natural Disaster in Pacitan Subdistrict,
2020*

Desa/Kelurahan <i>Village/Kelurahan</i>	Gempa Bumi <i>Earthquake</i>	Tsunami <i>Tsunami</i>	Gunung Meletus <i>Volcanic Eruption</i>	Tanah Longsor <i>Landslide</i>
(1)	(2)	(3)	(4)	(5)
Sidoharjo	-	-	-	-
Ploso	4	-	-	-
Kembang	-	-	-	-
Sukoharjo	-	-	-	-
Kayen	-	-	-	-
Sirnoboyo	-	-	-	-
Arjowinangun	-	-	-	-
Baleharjo	6	-	-	-
Bangunsari	-	-	-	-
Sedeng	-	-	-	-
Sumberharjo	-	-	-	-
Pucangsewu	-	-	-	2
Pacitan	-	-	-	-
Tanjungsari	5	-	-	-
Menadi	-	-	-	-
Mentoro	-	-	-	4
Purworejo	-	-	-	1
Nanggung	-	-	-	-

Lanjutan Tabel/*Continued Table* 4.4.2

Desa/Kelurahan Village/Kelurahan	Gempa Bumi Earthquake	Tsunami	Gunung Meletus Volcanic Eruption	Tanah Longsor Landslide
(1)	(2)	(3)	(4)	(5)
Widoro	-	-	-	-
Semanten	-	-	-	-
Banjarsari	-	-	-	-
Bolosingo	-	-	-	-
Sambong	-	-	-	-
Ponggok	-	-	-	-
Tambakrejo	-	-	-	-
Kecamatan Pacitan	21	-	-	7

Lanjutan Tabel/*Continued Table 4.4.2*

Desa/Kelurahan Village/Kelurahan	Banjir Floods	Banjir Bandang Flash Floods	Kekeringan Drought	Kebakaran Hutan dan Lahan Forest and Land Fires
(1)	(6)	(7)	(8)	(9)
Sidoarjo	-	-	-	-
Ploso	-	-	-	-
Kembang	-	-	-	-
Sukoharjo	-	-	-	-
Kayen	-	-	-	-
Sirnoboyo	-	-	-	-
Arjowinangun	-	-	-	-
Baleharjo	-	-	-	-
Bangunsari	-	-	-	-
Sedeng	-	-	-	-
Sumberharjo	-	-	-	-
Pucangsewu	1	-	1	1
Pacitan	-	-	-	-
Tanjungsari	-	-	-	-
Menadi	-	-	-	-
Mentoro	-	-	-	-
Purworejo	1	-	-	-

Lanjutan Tabel/*Continued Table* 4.4.2

Desa/Kelurahan Village/Kelurahan	Banjir Floods	Banjir Bandang Flash Floods	Kekeringan Drought	Kebakaran Hutan dan Lahan Forest and Land Fires
(1)	(6)	(7)	(8)	(9)
Nanggung	-	-	-	-
Widoro	-	-	-	-
Semanten	-	-	-	-
Banjarsari	-	-	-	-
Bolosingo	-	-	-	-
Sambong	-	-	-	-
Ponggok	-	-	-	-
Tambakrejo	-	-	-	-
Kecamatan Pacitan	2	-	1	1

Lanjutan Tabel/*Continued Table* 4.4.2

Desa/Kelurahan Village/Kelurahan	Angin Puyuh/ Puting Beliung/ Topan Tornado/Typhoon	Gelombang Pasang Tidal Wave	Abrasi Abrasion
(1)	(10)	(11)	(12)
Sidoharjo	-	-	-
Ploso	-	-	-
Kembang	-	-	-
Sukoharjo	-	-	-
Kayen	-	-	-
Sirnoboyo	-	-	-
Arjowinangun	-	-	-
Baleharjo	-	-	-
Bangunsari	-	-	-
Sedeng	-	-	-
Sumberharjo	-	-	-
Pucangsewu	-	-	-
Pacitan	-	-	-
Tanjungsari	-	-	-
Menadi	-	-	-
Mentoro	-	-	-
Purworejo	-	-	-

Lanjutan Tabel/*Continued Table* 4.4.2

Desa/Kelurahan Village/Kelurahan	Angin Puyuh/ Puting Beliung/ Topan Tornado/Typhoon	Gelombang Pasang Tidal Wave	Abrasi Abrasion
(1)	(10)	(11)	(12)
Nanggung	-	-	-
Widoro	-	-	-
Semanten	-	-	-
Banjarsari	-	-	-
Bolosingo	-	-	-
Sambong	-	-	-
Ponggok	-	-	-
Tambakrejo	-	-	-
Kecamatan Pacitan	-	-	-

Catatan/Note: ...

Sumber/Source: BPS, Pendataan Potensi Desa (Podes) 2021/BPS-Statistics Indonesia, Village Potential Data Collecting 2021

Tabel 4.4.3
Table

Banyaknya Korban Jiwa Akibat Bencana Alam Menurut Desa/Kelurahan dan Jenis Bencana Alam di Kecamatan Pacitan, 2020
Number of Fatalities Due to Natural Disasters by Villages/ Kelurahan and Type of Natural Disaster in Pacitan Subdistrict, 2020

Desa/Kelurahan <i>Village/Kelurahan</i>	Gempa Bumi <i>Earthquake</i>	Tsunami <i>Tsunami</i>	Gunung Meletus <i>Volcanic Eruption</i>	Tanah Longsor <i>Landslide</i>
(1)	(2)	(3)	(4)	(5)
Sidoarjo	-	-	-	-
Ploso	-	-	-	-
Kembang	-	-	-	-
Sukoharjo	-	-	-	-
Kayen	-	-	-	-
Sirnoboyo	-	-	-	-
Arjowinangun	-	-	-	-
Baleharjo	-	-	-	-
Bangunsari	-	-	-	-
Sedeng	-	-	-	-
Sumberharjo	-	-	-	-
Pucangsewu	-	-	-	-
Pacitan	-	-	-	-
Tanjungsari	-	-	-	-
Menadi	-	-	-	-
Mentoro	-	-	-	-
Purworejo	-	-	-	-
Nanggungan	-	-	-	-

Lanjutan Tabel/*Continued Table* 4.4.3

Desa/Kelurahan Village/Kelurahan	Gempa Bumi Earthquake	Tsunami Tsunami	Gunung Meletus Volcanic Eruption	Tanah Longsor Landslide
(1)	(2)	(3)	(4)	(5)
Widoro	-	-	-	-
Semanten	-	-	-	-
Banjarsari	-	-	-	-
Bolosingo	-	-	-	-
Sambong	-	-	-	-
Ponggok	-	-	-	-
Tambakrejo	-	-	-	-
Kecamatan Pacitan	-	-	-	-

Lanjutan Tabel/*Continued Table 4.4.3*

Desa/Kelurahan Village/Kelurahan	Banjir Floods	Banjir Bandang Flash Floods	Kekeringan Drought	Kebakaran Hutan dan Lahan Forest and Land Fires
(1)	(6)	(7)	(8)	(9)
Sidoarjo	-	-	-	-
Ploso	-	-	-	-
Kembang	-	-	-	-
Sukoharjo	-	-	-	-
Kayen	-	-	-	-
Sirnoboyo	-	-	-	-
Arjowinangun	-	-	-	-
Baleharjo	-	-	-	-
Bangsari	-	-	-	-
Sedeng	-	-	-	-
Sumberharjo	-	-	-	-
Pucangsewu	-	-	-	-
Pacitan	-	-	-	-
Tanjungsari	-	-	-	-
Menadi	-	-	-	-
Mentoro	-	-	-	-
Purworejo	-	-	-	-

Lanjutan Tabel/*Continued Table* 4.4.3

Desa/Kelurahan Village/Kelurahan	Banjir Floods	Banjir Bandang Flash Floods	Kekeringan Drought	Kebakaran Hutan dan Lahan Forest and Land Fires
(1)	(6)	(7)	(8)	(9)
Nanggung	-	-	-	-
Widoro	-	-	-	-
Semanten	-	-	-	-
Banjarsari	-	-	-	-
Bolosingo	-	-	-	-
Sambong	-	-	-	-
Ponggok	-	-	-	-
Tambakrejo	-	-	-	-
Kecamatan Pacitan	-	-	-	-

Lanjutan Tabel/*Continued Table 4.4.3*

Desa/Kelurahan Village/Kelurahan	Angin Puyuh/ Puting Beliung/ Topan Tornado/Typhoon	Gelombang Pasang Tidal Wave	Abrasi Abrasion
(1)	(10)	(11)	(12)
Sidoarjo	-	-	-
Ploso	-	-	-
Kembang	-	-	-
Sukoharjo	-	-	-
Kayen	-	-	-
Sirnoboyo	-	-	-
Arjowinangun	-	-	-
Baleharjo	-	-	-
Bangunsari	-	-	-
Sedeng	-	-	-
Sumberharjo	-	-	-
Pucangsewu	-	-	-
Pacitan	-	-	-
Tanjungsari	-	-	-
Menadi	-	-	-
Mentoro	-	-	-
Purworejo	-	-	-

Lanjutan Tabel/*Continued Table* 4.4.3

Desa/Kelurahan Village/Kelurahan	Angin Puyuh/ Puting Beliung/ Topan Tornado/Typhoon	Gelombang Pasang Tidal Wave	Abrasi Abrasion
(1)	(10)	(11)	(12)
Nanggung	-	-	-
Widoro	-	-	-
Semanten	-	-	-
Banjarsari	-	-	-
Bolosingo	-	-	-
Sambong	-	-	-
Ponggok	-	-	-
Tambakrejo	-	-	-
Kecamatan Pacitan	-	-	-

Catatan/*Note*: ...

Sumber/*Source*: BPS, Pendataan Potensi Desa (Podes) 2021/*BPS-Statistics Indonesia, Village Potential Data Collecting 2021*

Tabel 4.4.4
Table

Keberadaan Fasilitas/Upaya Antisipasi/Mitigasi Bencana Alam Menurut Desa/Kelurahan di Kecamatan Pacitan, 2021
Existence of Facilities/Efforts for Anticipation/Mitigation of Natural Disasters by Villages/Kelurahan by Villages/Kelurahan in Pacitan Subdistrict, 2021

Desa/Kelurahan <i>Village/Kelurahan</i>	Sistem Peringatan Dini Bencana Alam <i>Natural Disaster Early Warning System</i>	Sistem Peringatan Dini Khusus Tsunami <i>Tsunami Early Warning System</i>	Perlengkapan Keselamatan <i>Safety Equipment</i>
(1)	(2)	(3)	(4)
Sidoharjo	Ada	Ada	Tidak Ada
Ploso	Ada	Ada	Ada
Kembang	Ada	Ada	Ada
Sukoharjo	Tidak Ada	0	Tidak Ada
Kayen	Ada	0	Tidak Ada
Sirnoboyo	Ada	Ada	Ada
Arjowinangun	Tidak Ada	Tidak Ada	Tidak Ada
Baleharjo	Tidak Ada	Tidak Ada	Ada
Bangunsari	Tidak Ada	Tidak Ada	Ada
Sedeng	Tidak Ada	Tidak Ada	Ada
Sumberharjo	Tidak Ada	Tidak Ada	Ada
Pucangsewu	Ada	Tidak Ada	Ada
Pacitan	Tidak Ada	Tidak Ada	Ada
Tanjungsari	Tidak Ada	Tidak Ada	Ada
Menadi	Ada	Tidak Ada	Ada
Mentoro	Ada	Tidak Ada	Ada
Purworejo	Ada	Tidak Ada	Ada

Lanjutan Tabel/*Continued Table 4.4.4*

Desa/Kelurahan Village/Kelurahan	Sistem Peringatan Dini Bencana Alam <i>Natural Disaster Early Warning System</i>	Sistem Peringatan Dini Khusus Tsunami <i>Tsunami Early Warning System</i>	Perlengkapan Keselamatan <i>Safety Equipment</i>
(1)	(2)	(3)	(4)
Nanggung	Tidak Ada	Tidak Ada	Tidak Ada
Widoro	Tidak Ada	Tidak Ada	Ada
Semanten	Ada	Tidak Ada	Tidak Ada
Banjarsari	Ada	Tidak Ada	Tidak Ada
Bolosingo	Tidak Ada	Tidak Ada	Tidak Ada
Sambong	Tidak Ada	Tidak Ada	Ada
Ponggok	Ada	Tidak Ada	Tidak Ada
Tambakrejo	Ada	Tidak Ada	Tidak Ada
Kecamatan Pacitan			

Lanjutan Tabel/*Continued Table 4.4.4*

Desa/Kelurahan <i>Village/Kelurahan</i>	Rambu-Rambu dan Jalur Evakuasi Bencana <i>Sign and Evacuation Route</i>	Pembuatan, Perawatan, atau Normalisasi: Sungai, Kanal, Tanggul, Parit, Drainase, Waduk, Pantai, dll <i>Manufacture, Maintenance, or Normalization: Rivers, Canals, Embankment, etc</i>
(1)	(5)	(6)
Sidoharjo	Ada	Ada
Ploso	Ada	Ada
Kembang	Ada	Ada
Sukoharjo	Tidak Ada	Ada
Kayen	Ada	Ada
Simoboyo	Ada	Ada
Arjowinangun	Ada	Ada
Baleharjo	Ada	Ada
Bangunsari	Ada	Ada
Sedeng	Ada	Ada
Sumberharjo	Ada	Ada
Pucangsewu	Ada	Ada
Pacitan	Ada	Ada
Tanjungsari	Ada	Ada
Menadi	Tidak Ada	Tidak Ada
Mentoro	Ada	Ada
Purworejo	Tidak Ada	Ada

Lanjutan Tabel/*Continued Table 4.4.4*

Desa/Kelurahan <i>Village/Kelurahan</i>	Rambu-Rambu dan Jalur Evakuasi Bencana <i>Sign and Evacuation Route</i>	Pembuatan, Perawatan, atau Normalisasi: Sungai, Kanal, Tanggul, Parit, Drainase, Waduk, Pantai, dll <i>Manufacture, Maintenance, or Normalization: Rivers, Canals, Embankment, etc</i>
(1)	(5)	(6)
Nanggung	Tidak Ada	Tidak Ada
Widoro	Tidak Ada	Tidak Ada
Semanten	Tidak Ada	Ada
Banjarsari	Tidak Ada	Ada
Bolosingo	Tidak Ada	Tidak Ada
Sambong	Ada	Tidak Ada
Ponggok	Tidak Ada	Tidak Ada
Tambakrejo	Tidak Ada	Ada
Kecamatan Pacitan		

Catatan/*Note*: ...

Sumber/*Source*: BPS, Pendataan Potensi Desa (Podes) 2021/*BPS-Statistics Indonesia, Village Potential Data Collecting 2021*

Tabel 4.4.5
Table

Banyaknya Desa/Kelurahan yang Memiliki Kelompok Kegiatan Olahraga Menurut Jenis Olahraga dan Ketersediaan Fasilitas/Lapangan Olahraga di Kecamatan Pacitan, 2021
Number of Villages/Kelurahan Having Sport Activities Groups by Type of Sport and Availability of Sport Facilities/Fields in Pacitan Subdistrict, 2021

Jenis Olahraga <i>Type of Sport</i>	Kondisi Fasilitas/Lapangan Olahraga <i>Condition of Sport Facilities/Fields</i>			Tidak Ada Fasilitas/ Lapangan Olahraga <i>No Sport Facilities/ Fields</i>
	Baik	Rusak Sedang	Rusak Parah	
(1)	(2)	(3)	(4)	(5)
Sepak Bola/ <i>Soccer</i>	9	9	1	6
Bola Voli/ <i>Volley Ball</i>	20	5	-	-
Bulu Tangkis/ <i>Badminton</i>	8	2	-	15
Bola Basket/ <i>Basket Ball</i>	1	-	-	24
Tenis Lapangan/ <i>Court Tennis</i>	1	-	-	24
Tenis Meja/ <i>Table Tennis</i>	16	2	1	6
Futsal/ <i>Futsal</i>	2	-	-	23
Renang/ <i>Swimming</i>	-	-	-	25
Bela Diri/ <i>Martial Arts</i>	2	7	-	16
Bilyard/ <i>Billiards</i>	-	1	-	24
Fitnes, Aerobik, dll/ <i>Fitness, Aerobics, etc</i>	1	-	-	24
Lainnya/ <i>Others</i>	-	-	-	25

Catatan/Note: ...

Sumber/Source: BPS, Pendataan Potensi Desa (Podes) 2021/BPS-Statistics Indonesia, Village Potential Data Collecting 2021

PERTANIAN

5

<https://pacitanrab.bps.go.id>

Tabel 5.1
Table

Luas Panen Tanaman Sayuran dan Buah-buahan Semusim Menurut Jenis Tanaman di Kecamatan Pacitan (ha), 2021
Harvested Area of Seasonal Vegetables and Fruits by Kind of Plant in Pacitan Subdistrict (ha), 2021

Jenis Tanaman Kind of Plants	2021
(1)	(2)
Bawang Merah	14,90
Bayam	12,20
Buncis	6,00
Cabai Keriting	7,00
Cabai Rawit	23,10
Jamur Lainnya	-
Jamur Tiram	4 677,00
Kacang Panjang	39,75
Kangkung	28,50
Labu Siam	-
Mentimun	24,00
Petsai/Sawi	18,45
Semangka	12,03
Terung	23,00
Tomat	-

Catatan/Note: ...

Sumber/Source: BPS, Statistik Pertanian Hortikultura SPH-SBS/BPS-Statistics Indonesia, Agricultural Statistic for Horticulture SPH-SBS

Tabel 5.2
Table

Produksi Tanaman Sayuran dan Buah-buahan Semusim Menurut Jenis Tanaman di Kecamatan Pacitan (kuintal), 2021
Production of Seasonal Vegetables and Fruits by Kind of Plant in Pacitan Subdistrict (quintal), 2021

Jenis Tanaman <i>Kind of Plants</i>	2021
(1)	(2)
Bawang Merah	1 031,00
Bayam	311,00
Buncis	163,00
Cabai Keriting	254,75
Cabai Rawit	870,95
Jamur Lainnya	-
Jamur Tiram	179,17
Kacang Panjang	1 639,69
Kangkung	2 703,00
Labu Siam	-
Mentimun	3 676,50
Petsai/Sawi	1 229,50
Semangka	878,70
Terung	4 091,00
Tomat	-

Catatan/Note: ...

Sumber/Source: BPS, Statistik Pertanian Hortikultura SPH-SBS/BPS-Statistics Indonesia, Agricultural Statistic for Horticulture SPH-SBS

Tabel 5.3
Table

Luas Panen Tanaman Biofarmaka Menurut Jenis Tanaman di Kecamatan Pacitan (m²), 2021
Harvested Area of Medicinal Plants by Kind of Plant in Pacitan Subdistrict (m²), 2021

Jenis Tanaman <i>Kind of Plants</i>	2021
(1)	(2)
Jahe	663,00
Jeruk Nipis	0,00
Kapulaga	-
Kencur	17,00
Kunyit	50,00
Laos/Lengkuas	146,00
Lempuyang	111,00
Lidah Buaya	384,00
Mahkota Dewa	1 256,00
Mengkudu/Pace	764,00
Sambiloto	244,00
Serai	-
Temuireng	40,00
Temukunci	-
Temulawak	71,00

Catatan/Note: ...

Sumber/Source: BPS, Statistik Pertanian Hortikultura SPH-TBF/BPS-Statistics Indonesia, Agricultural Statistic for Horticulture SPH-TBF

Tabel 5.4
Table

Produksi Tanaman Biofarmaka Menurut Jenis Tanaman di Kecamatan Pacitan (kg), 2021
Production of Medicinal Plants by Kind of Plant in Pacitan Subdistrict (kg), 2021

Jenis Tanaman Kind of Plants	2021
(1)	(2)
Jahe	762,00
Jeruk Nipis	-
Kapulaga	0,00
Kencur	12,00
Kunyit	150,00
Laos/Lengkuas	526,00
Lempuyang	218,00
Lidah Buaya	541,00
Mahkota Dewa	15 444,00
Mengkudu/Pace	1 726,00
Sambiloto	342,00
Serai	-
Temuireng	93,00
Temukunci	-
Temulawak	92,00

Catatan/Note: ...

Sumber/Source: BPS, Statistik Pertanian Hortikultura SPH-TBF/BPS-Statistics Indonesia, Agricultural Statistic for Horticulture SPH-TBF

Tabel 5.5
Table

**Luas Panen Tanaman Hias Menurut Jenis Tanaman di
Kecamatan Pacitan (m²), 2021**
*Harvested Area of Ornamental Plants by Kind of Plant in
Pacitan Subdistrict (m²), 2021*

Jenis Tanaman <i>Kind of Plants</i>	2021
(1)	(2)
Aglaonema	-
Anggrek Pot	32,00
Anggrek Potong	-
Anthurium Bunga	-
Bromelia	-
Bugenvil	-
Cordyline	-
Dracaena	-
Gerbera (Herbras)	-
Heliconia (Pisang-pisangan)	-
Ixora (Soka)	104,00
Krisan	0,00
Mawar	23,00
Melati	17,00
Pakis	-
Palem	-
Phylodendron	-
Puring	-
Sansevieria (Lidah mertua)	-
Sedap Malam	-

Catatan/Note: ...

Sumber/Source: BPS, Statistik Pertanian Hortikultura SPH-TH/BPS-Statistics Indonesia, *Agricultural Statistik for Horticulture SPH-TH*

Tabel 5.6
Table

**Produksi Tanaman Hias Menurut Jenis Tanaman di
Kecamatan Pacitan (tangkai), 2021**
*Production of Ornamental Plants by Kind of Plant in Pacitan
Subdistrict (stalks), 2021*

Jenis Tanaman <i>Kind of Plants</i>	2021
(1)	(2)
Aglaonema	-
Anggrek Pot	35,00
Anggrek Potong	-
Anthurium Bunga	-
Bromelia	-
Bugenvil	-
Cordyline	-
Dracaena	-
Gerbera (Herbras)	-
Heliconia (Pisang-pisangan)	-
Ixora (Soka)	279,00
Krisan	-
Mawar	92,00
Melati	68,00
Pakis	-
Palem	-
Phylodendron	-
Puring	-
Sansevieria (Lidah mertua)	-
Sedap Malam	-

Catatan/Note: ,,,

Sumber/Source: BPS, Statistik Pertanian Hortikultura SPH-TH/BPS-Statistics Indonesia, Agricultural Statistik for Horticulture SPH-TH

Tabel 5.7
Table

Produksi Buah-Buahan dan Sayuran Tahunan Menurut Jenis Tanaman di Kecamatan Pacitan (kuintal), 2021
Production of Annual Fruits and Vegetables by Kind of Plant in Pacitan Subdistrict (quintal), 2021

Jenis Tanaman Kind of Plants	2021
(1)	(2)
Alpukat	70,80
Belimbing	286,36
Duku/Langsat/Kokosan	-
Durian	118,82
Jambu Air	672,12
Jambu Biji	317,70
Jeruk Pamelo	24,00
Jeruk Siam/Keprok	1 429,33
Mangga	31 879,09
Melinjo	1 648,46
Nangka/Cempedak	11 292,30
Pepaya	1 599,04
Petai	96,00
Pisang	37 991,27
Rambutan	2 281,83
Salak	112,23
Sawo	171,00
Sirsak	247,25
Sukun	302,95

Catatan/Note: ...

Sumber/Source: BPS, Statistik Pertanian Hortikultura SPH-BST/BPS-Statistics Indonesia, Agricultural Statistic for Horticulture SPH-BST

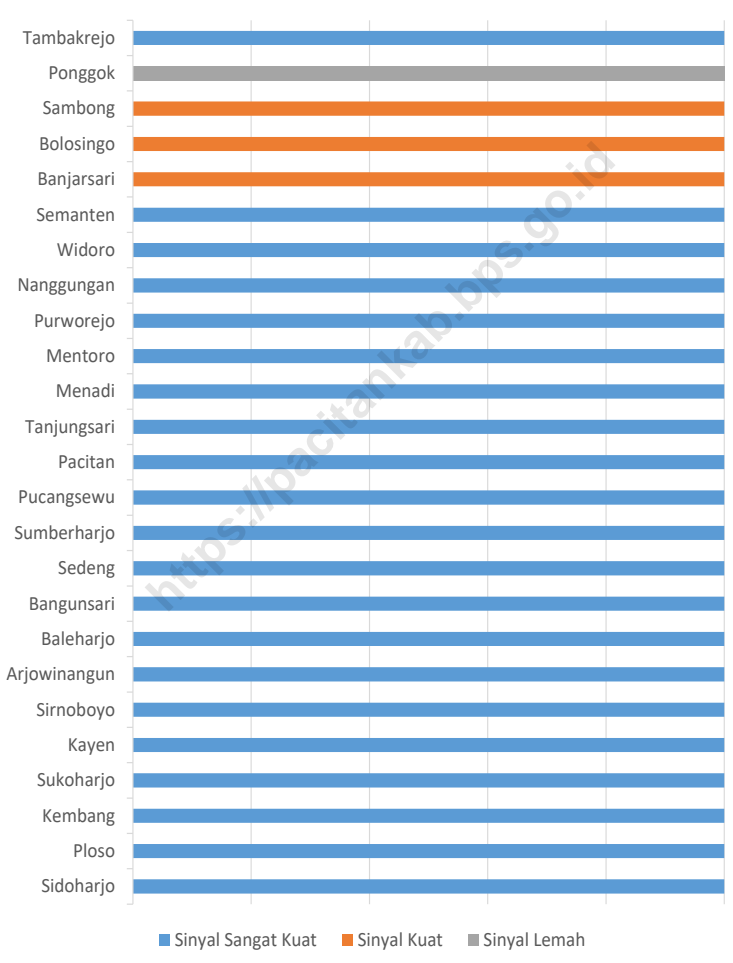
**PARIWISATA, TRANSPORTASI,
& KOMUNIKASI**

6

<https://pacitanrab.blogspot.com>

Gambar 6.1
Figures

**Kekuatan Sinyal Telepon Seluler dan Jenis Sinyal Internet
Telepon Seluler Menurut Desa/Kelurahan di Kecamatan
Pacitan, 2021**
*The Strenght of Cellular Phone Signal by Villages/
Kelurahan in Pacitan Subdistrict, 2021*



Sumber/Source :

6.1 PARIWISATA TOURISM

Tabel 6.1.1 Jumlah Sarana Akomodasi Menurut Desa/Kelurahan dan Jenis Akomodasi di Kecamatan Pacitan, 2021
Table Number of Accomodation Facilities by Villages/Kelurahan and Type of Accomodation in Pacitan Subdistrict, 2021

Desa/Kelurahan Village/Kelurahan	Hotel Hotel	Penginapan Inn
(1)	(2)	(3)
Sidoarjo	9	1-
Ploso	1	5
Kembang	-	-
Sukoharjo	-	-
Kayen	-	-
Sirnoboyo	-	-
Arjowinangun	1	2
Baleharjo	6	-
Bangunsari	-	1
Sedeng	-	-
Sumberharjo	-	2
Pucangsewu	1	2
Pacitan	1	2
Tanjungsari	-	1
Menadi	-	1
Mentoro	-	-
Purworejo	-	-
Nanggung	-	-
Widoro	-	-
Semanten	-	-
Banjarsari	-	-
Bolosingo	-	-

Lanjutan Tabel/*Continued Table* 6.1.1

Desa/Kelurahan <i>Village/Kelurahan</i>	Hotel <i>Hotel</i>	Penginapan <i>Inn</i>
(1)	(2)	(3)
Sambong	-	-
Ponggok	-	-
Tambakrejo	-	-
Kecamatan Pacitan	19	16

Catatan/Note: ...

Sumber/Source: BPS, Pendataan Potensi Desa (Podes) 2021/BPS-Statistics Indonesia, *Village Potential Data Collecting 2021*

6.2 TRANSPORTASI TRANSPORTATION

Tabel 6.2.1 Prasarana dan Sarana Transportasi Antar Desa/Kelurahan Menurut Desa/Kelurahan di Kecamatan Pacitan, 2021
Inter-Villages/Kelurahan Transportation Infrastructure and Facilities by Villages/Kelurahan in Pacitan Subdistrict, 2021

Desa/Kelurahan <i>Village/Kelurahan</i>	Jenis Prasarana Transportasi <i>Type of Transportation Infrastructure</i>	Keberadaan Angkutan Umum <i>Availability of Public Transportation</i>
(1)	(2)	(3)
Sidoarjo	Darat	Ada, dengan trayek tetap
Ploso	Darat	Ada, dengan trayek tetap
Kembang	Darat	Ada, tanpa trayek tetap
Sukoharjo	Darat	Ada, dengan trayek tetap
Kayen	Darat	Ada, dengan trayek tetap
Sirnoboyo	Darat	Ada, dengan trayek tetap
Arjowinangun	Darat	Ada, dengan trayek tetap
Baleharjo	Darat	Ada, dengan trayek tetap
Bangunsari	Darat	Ada, dengan trayek tetap
Sedeng	Darat	Ada, dengan trayek tetap
Sumberharjo	Darat	Tidak ada angkutan umum
Pucangsewu	Darat	Ada, dengan trayek tetap
Pacitan	Darat	Ada, dengan trayek tetap
Tanjungsari	Darat	Ada, dengan trayek tetap
Menadi	Darat	Ada, dengan trayek tetap
Mentoro	Darat	Ada, dengan trayek tetap
Purworejo	Darat	Ada, dengan trayek tetap
Nanggungan	Darat	Ada, dengan trayek tetap
Widoro	Darat	Ada, dengan trayek tetap
Semanten	Darat	Ada, dengan trayek tetap
Banjarsari	Darat	Ada, tanpa trayek tetap

Lanjutan Tabel/*Continued Table* 6.2.1

Desa/Kelurahan Village/Kelurahan	Jenis Prasarana Transportasi Type of Transportation Infrastructure	Keberadaan Angkutan Umum Availability of Public Transportation
(1)	(2)	(3)
Bolosingo	Darat	Ada, dengan trayek tetap
Sambong	Darat	Tidak ada angkutan umum
Ponggok	Darat	Tidak ada angkutan umum
Tambakrejo	Darat	Ada, tanpa trayek tetap

Lanjutan Tabel/*Continued Table 6.2.1*

Desa/Kelurahan Village/Kelurahan	Jenis Permukaan Jalan Darat Terluas Type of The Widest Road Surface	Dapat Dilalui Kendaraan Bermotor Roda 4 atau Lebih Passable by Vehicle with 4 or more Wheels
(1)	(4)	(5)
Sidoharjo	Aspal/beton	Sepanjang tahun
Ploso	Aspal/beton	Sepanjang tahun
Kembang	Aspal/beton	Sepanjang tahun
Sukoharjo	Aspal/beton	Sepanjang tahun
Kayen	Aspal/beton	Sepanjang tahun
Sirnoboyo	Aspal/beton	Sepanjang tahun
Arjowinangun	Aspal/beton	Sepanjang tahun
Baleharjo	Aspal/beton	Sepanjang tahun
Bangunsari	Aspal/beton	Sepanjang tahun
Sedeng	Aspal/beton	Sepanjang tahun
Sumberharjo	Aspal/beton	Sepanjang tahun
Pucangsewu	Aspal/beton	Sepanjang tahun
Pacitan	Aspal/beton	Sepanjang tahun
Tanjungsari	Aspal/beton	Sepanjang tahun
Menadi	Aspal/beton	Sepanjang tahun
Mentoro	Aspal/beton	Sepanjang tahun
Purworejo	Aspal/beton	Sepanjang tahun
Nanggungan	Aspal/beton	Sepanjang tahun
Widoro	Aspal/beton	Sepanjang tahun
Semanten	Aspal/beton	Sepanjang tahun
Banjarsari	Aspal/beton	Sepanjang tahun
Bolosingo	Aspal/beton	Sepanjang tahun
Sambong	Aspal/beton	Sepanjang tahun
Ponggok	Aspal/beton	Sepanjang tahun

Lanjutan Tabel/*Continued Table* 6.2.1

Desa/Kelurahan <i>Village/Kelurahan</i>	Jenis Permukaan Jalan Darat Terluas <i>Type of The Widest Road Surface</i>	Dapat Dilalui Kendaraan Bermotor Roda 4 atau Lebih <i>Passable by Vehicle with 4 or more Wheels</i>
(1)	(4)	(5)
Tambakrejo	Aspal/beton	Sepanjang tahun

Catatan/*Note*: ...

Sumber/*Source*: BPS, Pendataan Potensi Desa (Podes) 2021/*BPS-Statistics Indonesia, Village Potential Data Collecting 2021*

6.3 KOMUNIKASI COMMUNICATION

Tabel 6.2.2 Keberadaan Kantor Pos/Pos Pembantu/Rumah Pos, Pos Keliling, dan Perusahaan/Agen Jasa Ekspedisi Swasta Menurut Desa/Kelurahan di Kecamatan Pacitan, 2021
Number of Post Office/Subsidiary of Post Office, Mobile Portal Service, Private Expedition Service Company by Villages/Kelurahan in Pacitan Subdistrict, 2021

Desa/Kelurahan <i>Village/Kelurahan</i>	Kantor Pos/Pos Pembantu/Rumah Pos <i>Post Office/Subsidiary of Post Office</i>	Pos Keliling <i>Mobile Portal Service</i>	Perusahaan/Agen Jasa Ekspedisi Swasta <i>Private Expedition Service Company</i>
(1)	(2)	(3)	(4)
Sidoarjo	Tidak Ada	Ada	Tidak Ada
Ploso	Tidak Ada	Ada	Tidak Ada
Kembang	Tidak Ada	Ada	Tidak Ada
Sukoharjo	Tidak Ada	Ada	Tidak Ada
Kayen	Tidak Ada	Ada	Tidak Ada
Sirnoboyo	Tidak Ada	Ada	Ada
Arjowinangun	Tidak Ada	Ada	Ada
Baleharjo	Beroperasi	Tidak Ada	Ada
Bangunsari	Tidak Ada	Ada	Ada
Sedeng	Tidak Ada	Ada	Tidak Ada
Sumberharjo	Tidak Ada	Ada	Tidak Ada
Pucangsewu	Tidak Ada	Ada	Ada
Pacitan	Tidak Ada	Tidak Ada	Tidak Ada
Tanjungsari	Tidak Ada	Ada	Tidak Ada
Menadi	Tidak Ada	Ada	Tidak Ada
Mentoro	Tidak Ada	Ada	Tidak Ada
Purworejo	Tidak Ada	Ada	Tidak Ada
Nanggungan	Tidak Ada	Tidak Ada	Tidak Ada
Widoro	Tidak Ada	Ada	Tidak Ada
Semanten	Tidak Ada	Tidak Ada	Tidak Ada
Banjarsari	Tidak Ada	Ada	Tidak Ada

Lanjutan Tabel/*Continued Table* 6.2.2

Desa/Kelurahan Village/Kelurahan	Kantor Pos/Pos Pembantu/Rumah Pos Post Office/Subsidiary of Post Office	Pos Keliling Mobile Portal Service	Perusahaan/Agen Jasa Ekspedisi Swasta Private Expedition Service Company
(1)	(2)	(3)	(4)
Bolosingo	Jarang Beroperasi	Ada	Tidak Ada
Sambong	Tidak Ada	Tidak Ada	Tidak Ada
Ponggok	Tidak Ada	Ada	Tidak Ada
Tambakrejo	Tidak Ada	Tidak Ada	Tidak Ada
Kecamatan Pacitan			

Catatan/*Note*: ...

Sumber/*Source*: BPS, Pendataan Potensi Desa (Podes) 2021/*BPS-Statistics Indonesia, Village Potential Data Collecting 2021*

Tabel 6.3.1
Table

Jumlah Menara Telepon seluler dan Operator Layanan Komunikasi Telepon Seluler Menurut Desa/Kelurahan di Kecamatan Pacitan, 2021
Number of Base Transceiver Station (BTS) and Cellular Phone Communication Service Operators by Villages/ Kelurahan in Pacitan Subdistrict, 2021

Desa/Kelurahan Village/Kelurahan	Jumlah Menara Telepon seluler Number of Base Transceiver Station (BTS)	Jumlah Operator Layanan Komunikasi Telepon Seluler Cellular Phone Communication Service Operators
(1)	(2)	(3)
Sidoarjo	2	5
Ploso	5	5
Kembang	-	4
Sukoharjo	-	3
Kayen	1	3
Sirnoboyo	3	3
Arjowinangun	-	3
Baleharjo	3	5
Bangunsari	1	5
Sedeng	1	4
Sumberharjo	-	5
Pucangsewu	1	2
Pacitan	2	5
Tanjungsari	-	5
Menadi	2	3
Mentoro	2	4
Purworejo	1	4
Nanggung	1	4
Widoro	1	3
Semanten	2	4
Banjarsari	-	4
Bolosingo	-	3
Sambong	1	3

Lanjutan Tabel/*Continued Table* 6.3.1

Desa/Kelurahan Village/Kelurahan	Jumlah Menara Telepon seluler Number of Base Transceiver Station (BTS)	Jumlah Operator Layanan Komunikasi Telepon Seluler Cellular Phone Communication Service Operators
(1)	(2)	(3)
Ponggok	-	3
Tambakrejo	1	3
Kecamatan Pacitan	30	95

Catatan/*Note*: ...

Sumber/*Source*: BPS, Pendataan Potensi Desa (Podes) 2021/*BPS-Statistics Indonesia, Village Potential Data Collecting 2021*

Tabel 6.3.2
Table

Kekuatan Sinyal Telepon Seluler dan Jenis Sinyal Internet Telepon Seluler Menurut Desa/Kelurahan di Kecamatan Pacitan, 2021
The Strenght of Cellular Phone Signal by Villages/Kelurahan in Pacitan Subdistrict, 2021

Desa/Kelurahan <i>Village/Kelurahan</i>	Kekuatan Sinyal Telepon Seluler <i>The Strenght of Cellular Phone Signal</i>	Jenis Sinyal Internet Telepon Seluler <i>Type of Cellular Phone Signal</i>
(1)	(2)	(3)
Sidoharjo	Sinyal Sangat Kuat	4G/LTE
Ploso	Sinyal Sangat Kuat	4G/LTE
Kembang	Sinyal Sangat Kuat	4G/LTE
Sukoharjo	Sinyal Sangat Kuat	4G/LTE
Kayen	Sinyal Sangat Kuat	4G/LTE
Sirnoboyo	Sinyal Sangat Kuat	4G/LTE
Arjowinangun	Sinyal Sangat Kuat	4G/LTE
Baleharjo	Sinyal Sangat Kuat	4G/LTE
Bangunsari	Sinyal Sangat Kuat	4G/LTE
Sedeng	Sinyal Sangat Kuat	4G/LTE
Sumberharjo	Sinyal Sangat Kuat	4G/LTE
Pucangsewu	Sinyal Sangat Kuat	4G/LTE
Pacitan	Sinyal Sangat Kuat	4G/LTE
Tanjungsari	Sinyal Sangat Kuat	4G/LTE
Menadi	Sinyal Sangat Kuat	4G/LTE
Mentoro	Sinyal Sangat Kuat	4G/LTE
Purworejo	Sinyal Sangat Kuat	4G/LTE
Nanggung	Sinyal Sangat Kuat	4G/LTE
Widoro	Sinyal Sangat Kuat	4G/LTE
Semanten	Sinyal Sangat Kuat	4G/LTE
Banjarsari	Sinyal Kuat	4G/LTE
Bolosingo	Sinyal Kuat	4G/LTE
Sambong	Sinyal Kuat	4G/LTE

Lanjutan Tabel/*Continued Table* 6.3.2

Desa/Kelurahan Village/Kelurahan	Kekuatan Sinyal Telepon Seluler The Strenght of Cellular Phone Signal	Jenis Sinyal Internet Telepon Seluler Type of Cellular Phone Signal
(1)	(2)	(3)
Ponggok	Sinyal lemah	4G/LTE
Tambakrejo	Sinyal Sangat Kuat	4G/LTE
Kecamatan Pacitan		

Catatan/Note: ...

Sumber/Source: BPS, Pendataan Potensi Desa (Podes) 2021/BPS-Statistics Indonesia, Village Potential Data Collecting 2021

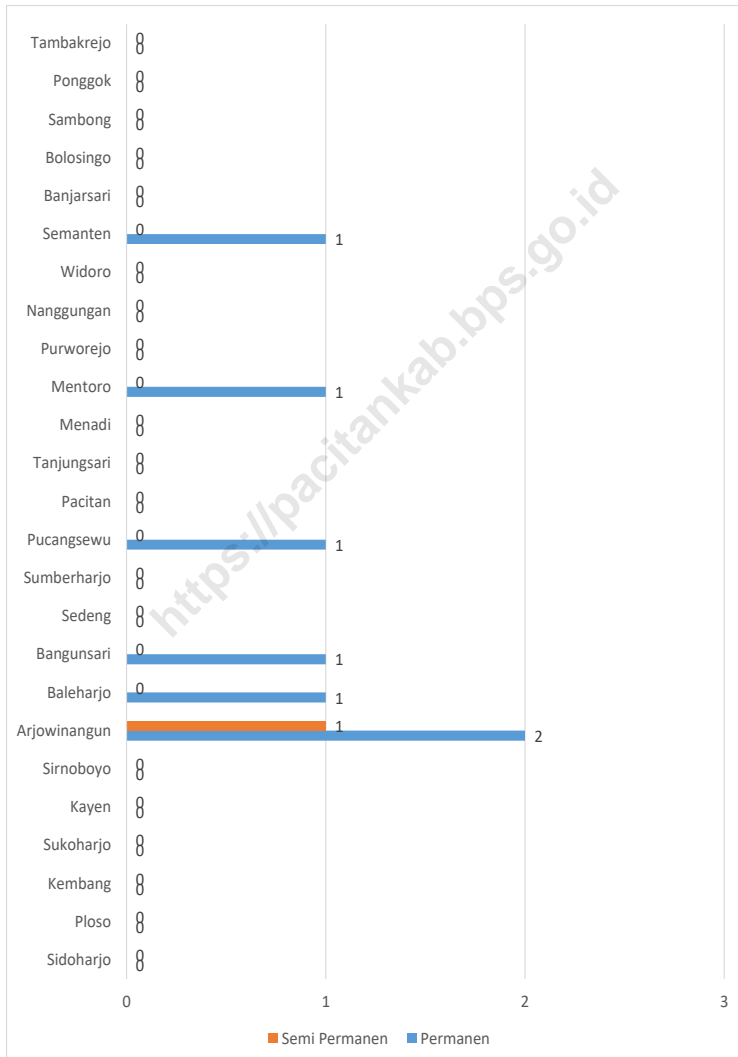
**PERBANKAN, KOPERASI,
& PERDAGANGAN**

7

<https://pacitanrab.bps.go.id>

Gambar 7.1
Figures

Banyaknya Pasar Menurut Desa/Kelurahan di Kecamatan Pacitan, 2021
Number of Markets by Village/Kelurahan in Pacitan Subdistrict, 2021



Sumber/Source :

Tabel 7.1
Table

Banyaknya Sarana Lembaga Keuangan Bank Menurut Desa/Kelurahan dan Jenis Bank di Kecamatan Pacitan, 2021
Number of Bank by Villages/Kelurahan and Type of Bank in Pacitan Subdistrict, 2021

Desa/Kelurahan Village/Kelurahan	Bank Umum Pemerintah Government Bank	Bank Umum Swasta Private Bank	Bank Perkreditan Rakyat (BPR) Rural Bank
(1)	(2)	(3)	(4)
Sidoarjo	-	1	-
Ploso	-	-	-
Kembang	1	-	-
Sukoharjo	-	-	-
Kayen	-	-	-
Sirnoboyo	-	1	-
Arjowinangun	1	-	1
Baleharjo	3	-	1
Bangunsari	1	-	-
Sedeng	-	-	-
Sumberharjo	-	-	-
Pucangsewu	-	-	-
Pacitan	3	1	-
Tanjungsari	-	-	1
Menadi	-	-	-
Mentoro	-	-	-

Lanjutan Tabel/*Continued Table 7.1*

Desa/Kelurahan Village/Kelurahan	Bank Umum Pemerintah Government Bank	Bank Umum Swasta Private Bank	Bank Perkreditan Rakyat (BPR) Rural Bank
(1)	(2)	(3)	(4)
Purworejo	-	-	-
Nanggung	-	-	-
Widoro	-	-	-
Semanten	-	-	-
Banjarsari	-	-	-
Bolosingo	-	-	-
Sambong	-	-	-
Ponggok	-	-	-
Tambakrejo	-	-	-
Kecamatan Pacitan	9	3	3

Catatan/Note: ...

Sumber/Source: BPS, Pendataan Potensi Desa (Podes) 2021/BPS-Statistics Indonesia, Village Potential Data Collecting 2021

Tabel 7.2
Table

**Banyaknya Koperasi Aktif Menurut Menurut Desa/
Kelurahan dan Jenis Koperasi di Kecamatan Pacitan, 2021**
**Number of Cooperative by Villages/Kelurahan and Type of
Cooperative in Pacitan Subdistrict, 2021**

Desa/Kelurahan <i>Village/Kelurahan</i>	Koperasi Unit Desa (KUD) <i>Village Cooperative Unit</i>	Koperasi Industri Kecil dan Kerajinan Rakyat (Kopinkra) <i>Small Industry and Citizen Handicraft Cooperative</i>
(1)	(2)	(3)
Sidoharjo	-	-
Ploso	-	-
Kembang	-	-
Sukoharjo	-	-
Kayen	1	-
Sirnoboyo	-	-
Arjowinangun	-	-
Baleharjo	-	-
Bangunsari	-	-
Sedeng	-	-
Sumberharjo	-	-
Pucangsewu	-	-
Pacitan	-	-
Tanjungsari	1	-
Menadi	-	-
Mentoro	-	-

Lanjutan Tabel/*Continued Table 7.2*

Desa/Kelurahan Village/Kelurahan	Koperasi Unit Desa (KUD) Village Cooperative Unit	Koperasi Industri Kecil dan Kerajinan Rakyat (Kopinkra) Small Industry and Citizen Handicraft Cooperative
(1)	(2)	(3)
Purworejo	-	-
Nanggung	-	-
Widoro	-	-
Semanten	-	-
Banjarsari	-	-
Bolosingo	-	-
Sambong	-	-
Ponggok	-	-
Tambakrejo	-	-
Kecamatan Pacitan	2	-

Lanjutan Tabel/*Continued Table 7.2*

Desa/Kelurahan Village/Kelurahan	Koperasi Simpan Pinjam (Kospin) Savings and Loan Cooperative	Koperasi Lainnya Other Cooperative
(1)	(4)	(5)
Sidoarjo	-	-
Ploso	3	1
Kembang	-	1
Sukoharjo	-	1
Kayen	-	1
Sirnoboyo	-	1
Arjowinangun	-	1
Baleharjo	2	1
Bangunsari	1	1
Sedeng	-	-
Sumberharjo	2	2
Pucangsewu	4	-
Pacitan	2	-
Tanjungsari	1	1
Menadi	1	1
Mentoro	-	1

Lanjutan Tabel/*Continued Table 7.2*

Desa/Kelurahan Village/Kelurahan	Koperasi Simpan Pinjam (Kospin) Savings and Loan Cooperative	Koperasi Lainnya Other Cooperative
(1)	(4)	(5)
Purworejo	-	1
Nanggungan	1	1
Widoro	-	1
Semanten	-	1
Banjarsari	-	1
Bolosingo	-	1
Sambong	-	-
Ponggok	-	1
Tambakrejo	-	1
Kecamatan Pacitan	17	21

Catatan/Note: ...

Sumber/Source: BPS, Pendataan Potensi Desa (Podes) 2021/BPS-Statistics Indonesia, Village Potential Data Collecting 2021

Tabel 7.3
Table

Banyaknya Sarana Perdagangan Menurut Desa/Kelurahan dan Jenis Sarana Perdagangan di Kecamatan Pacitan, 2021

Number of Trade Facilities by Villages/Kelurahan and Type of Trade Facilities in Pacitan Subdistrict, 2021

Desa/Kelurahan Village/Kelurahan	Kelompok Pertokoan Shopping Complexs	Pasar dengan Bangunan Permanen Markets in Permanent Building	Pasar dengan Bangunan Semi Permanen Market in Semi Permanent Building
(1)	(2)	(3)	(4)
Sidoarjo	-	-	-
Ploso	4	-	-
Kembang	-	-	-
Sukoharjo	-	-	-
Kayen	1	-	-
Sirnoboyo	-	-	-
Arjowinangun	1	2	1
Baleharjo	6	1	-
Bangunsari	4	1	-
Sedeng	-	-	-
Sumberharjo	-	-	-
Pucangsewu	-	1	-
Pacitan	1	-	-
Tanjungsari	1	-	-
Menadi	-	-	-
Mentoro	-	1	-

Lanjutan Tabel/*Continued Table 7.3*

Desa/Kelurahan Village/Kelurahan	Kelompok Pertokoan Shopping Complexs	Pasar dengan Bangunan Permanen Markets in Permanent Building	Pasar dengan Bangunan Semi Permanen Market in Semi Permanent Building
(1)	(2)	(3)	(4)
Purworejo	-	-	-
Nanggung	-	-	-
Widoro	-	-	-
Semanten	-	1	-
Banjarsari	-	-	-
Bolosingo	-	-	-
Sambong	-	-	-
Ponggok	-	-	-
Tambakrejo	-	-	-
Kecamatan Pacitan	18	7	1

Lanjutan Tabel/*Continued Table 7.3*

Desa/Kelurahan Village/Kelurahan	Pasar tanpa Bangunan Market without Permanent Building	Mini Market/ Swalayan/ Supermarket Mini Market/Swalayan/ Supermarket	Restoran/ Rumah Makan Restaurant/ Food Stall
(1)	(5)	(6)	(7)
Sidoarjo	-	3	17
Ploso	-	4	4
Kembang	-	-	-
Sukoharjo	-	-	-
Kayen	-	-	-
Sirnoboyo	-	-	-
Arjowinangun	-	4	-
Baleharjo	-	4	1-
Bangunsari	-	1	3
Sedeng	-	1	1
Sumberharjo	-	-	-
Pucangsewu	-	1	1
Pacitan	-	3	11
Tanjungsari	-	2	-
Menadi	-	1	-
Mentoro	-	-	-

Desa/Kelurahan Village/Kelurahan	Pasar tanpa Bangunan Market without Permanent Building	Mini Market/ Swalayan/ Supermarket Mini Market/Swalayan/ Supermarket	Restoran/ Rumah Makan Restaurant/ Food Stall
(1)	(5)	(6)	(7)
Purworejo	-	-	-
Nanggung	-	1	1
Widoro	-	-	-
Semanten	-	-	-
Banjarsari	-	-	-
Bolosingo	-	-	-
Sambong	-	-	-
Ponggok	-	-	-
Tambakrejo	-	-	-
Kecamatan Pacitan	-	25	38

Catatan/Note: ...

Sumber/Source: BPS, Pendataan Potensi Desa (Podes) 2021/BPS-Statistics Indonesia, Village Potential Data Collecting 2021

ST 2023

SENSUS PERTANIAN

BerAKHLAK

Berorientasi Pelayanan Akuntabel Kompeten
Harmonis Loyal Adaptif Kolaboratif

<https://pacitankab.bps.go.id>

D A T A
MENCERDASKAN BANGSA



**BADAN PUSAT STATISTIK
KABUPATEN PACITAN**

Jln. Ronggowarsito No. 2 Pacitan 63511

Tlp./Faks. (0357) 881304 E-mail : bps3501@bps.go.id