

Katalog/Catalog: 1102001.7371040

KECAMATAN MAKASSAR DALAM ANGKA

MAKASSAR DISTRICT IN FIGURES

2024

Volume 12, 2024



**BADAN PUSAT STATISTIK
KOTA MAKASSAR**
BPS-STATISTICS OF MAKASSAR MUNICIPALITY

<https://makassarkota.bps.go.id>

KECAMATAN MAKASSAR DALAM ANGKA

MAKASSAR DISTRICT IN FIGURES

2024

Volume 12, 2024



**BADAN PUSAT STATISTIK
KOTA MAKASSAR**
BPS-STATISTICS OF MAKASSAR MUNICIPALITY

KECAMATAN MAKASSAR DALAM ANGKA
Makassar District in Figures
2024

Volume 12, 2024

Katalog /*Catalogue*: 1102001.7371040

ISSN: -

Nomor Publikasi/*Publication Number*: 73710.24016

Ukuran Buku/*Book Size*: 14,8 cm x 21 cm

Jumlah Halaman/*Number of Pages* : xxvi + 93 hal/*pages*

Penyusun Naskah/*Manuscript Drafter*:

BPS Kota Makassar

BPS-Statistics Makassar Municipality

Penyunting/*Editor*:

BPS Kota Makassar

BPS-Statistics Makassar Municipality

Pembuat Kover/*Cover Designer*:

BPS Kota Makassar

BPS-Statistics Makassar Municipality

Penerbit/*Publisher*

©BPS Kota Makassar/*BPS-Statistics Makassar Municipality*

Sumber Ilustrasi/*Illustration Source*:

Vihara Girinaga diakses melalui tautan trapadvisor.co.id oleh Matt B/*Girinaga Vihara accessed via the link trapadvisor.co.id by Matt B*

Dilarang mereproduksi dan/atau menggandakan sebagian atau seluruh isi buku ini untuk tujuan komersial tanpa izin tertulis dari Badan Pusat Statistik Kota Makassar.
It is prohibited to reproduce and/or duplicate part or all of this book for commercial purpose without permission from BPS-Statistics Makassar Municipality.

TIM PENYUSUN/COMPILERS
KECAMATAN MAKASSAR DALAM ANGKA
Makassar District in Figures
2024

Volume 12, 2024

Pengarah/Director

Abdul Hafid

Penanggung Jawab/Persons in Charge

Wiena Hardian Pratama

Penyunting/Editors

Wiena Hardian Pratama

Pengolah Data dan Penulis Naskah/Data Processor and Writers

Wahyuni Febriyanti Yafendi • Wiena Hardian Pratama

Daris Azhar • Ahmad Mudzakir Aras

Penata Letak/Layout Designers

Daris Azhar

Penerjemah/Translators

Daris Azhar

KONTRIBUTOR DATA/DATA CONTRIBUTORS

1. Kementerian Agama/*Ministry of Religious Affair*
2. Kementerian Pendidikan dan Kebudayaan/*Ministry of Education and Culture*
3. Badan Pusat Statistik/*BPS-Statistics Indonesia*
4. Dinas Kependudukan dan Pencatatan Sipil/*Regional Office of Citizenship and Civil Registration*
5. Badan Kepegawaian dan Pengembangan SDM Daerah/*Regional Agency for Employee Affairs and Development of Human Resources*
6. Seluruh Pemerintah Daerah Tingkat Kecamatan di Kota Makassar/*All Districts Government in Makassar Municipality*
7. Seluruh Pemerintah Daerah Tingkat Kelurahan di Kota Makassar/*All Subdistricts Government in Makassar Municipality*

PETA WILAYAH KECAMATAN MAKASSAR
MAP OF MAKASSAR DISTRICT



KEPALA BPS KOTA MAKASSAR
HEAD OF BPS-STATISTICS MAKASSAR MUNICIPALITY



ABDUL HAFID

KATA PENGANTAR

Kecamatan Makassar Dalam Angka 2024 merupakan seri publikasi tahunan BPS Kota Makassar yang menyajikan beragam jenis data yang bersumber dari BPS dan institusi lain. Publikasi ini memuat gambaran umum tentang keadaan geografi, pemerintahan, penduduk, pertanian, serta perkembangan kondisi sosial-demografi dan perekonomian di Kecamatan Makassar.

Seiring dengan meningkatnya kebutuhan konsumen data, publikasi Kecamatan Makassar Dalam Angka akan terus mengalami penyempurnaan baik struktur maupun muatannya. Untuk mempermudah akses terhadap publikasi Kecamatan Makassar Dalam Angka, publikasi ini bisa dibaca dan diunduh melalui **website BPS Kota Makassar (<http://www.makassarkota.bps.go.id>)** tanpa berbayar.

Publikasi ini dapat terwujud berkat kerja sama dan partisipasi dari berbagai pihak. Kepada semua pihak yang telah memberikan kontribusi, kami sampaikan penghargaan dan terima kasih. Semoga publikasi yang disajikan bermanfaat bagi pengguna untuk berbagai keperluan. Kami mengharapkan tanggapan dan saran dari para pengguna publikasi ini untuk perbaikan pada edisi yang akan datang.

Makassar , September 2024

Kepala BPS
Kota Makassar



ABDUL HAFID

PREFACE

Makassar District in Figures 2024 is an annual publication presenting various data from BPS - Statistics Makassar Municipality and other agencies. The publication provides general picture of geographics condition, government, population, agriculture, as well as key socio-demographic and economic characteristic of Makassar District.

In line with the increasing consumer data needs, the contents and the structure of this publication have been continuously improved. This publication can be read and downloaded on **our website (<http://www.makassarkota.bps.go.id>)** for free as our commitment to provide an immediate and easier access to the data.

The release of this publication has been made possible due to the assistance and contribution of various government institutions and private organizations. To all parties who have contributed in the completion of the publication, we would like to express our high appreciation and gratitude. Hopefully this publication will be a useful resources for variety of purposes. Feedback and suggestion to improve the publication are always welcomed.

Makassar, September 2024
Head of BPS-Statistics Makassar Municipality



ABDUL NAFID

DAFTAR ISI/CONTENTS
KECAMATAN MAKASSAR DALAM ANGKA
Makassar District in Figures
2024
Volume 12

| | Halaman <i>Page</i> |
|--|------------------------|
| Kata Pengantar | xi |
| Preface | xii |
| Daftar Isi/ Contents | xiii |
| Daftar Tabel/ List of Tables | xv |
| Daftar Gambar/ List of Figures | xxi |
| Penjelasan Umum/ Explanatory Notes | xxiii |
| Daftar Singkatan/ List of Abbreviation | xxv |
| 1. Geografi/ <i>Geography</i> | 1 |
| 2. Pemerintahan/ <i>Government</i> | 9 |
| 3. Penduduk/ <i>Population</i> | 19 |
| 4. Sosial dan Kesejahteraan Rakyat/ <i>Social and Welfare</i> | 29 |
| 5. Pertanian/ <i>Agriculture</i> | 57 |
| 6. Pariwisata, Transportasi, dan Komunikasi/ <i>Tourism, Transportation, and Communication</i> | 69 |
| 7. Perbankan, Koperasi, dan Perdagangan/ <i>Banking, Cooperative, and Trade</i> | 81 |
| Daftar Pustaka/ Bibliography | 93 |

DAFTAR TABEL/LIST OF TABLES

| Tabel Table | | Halaman Page |
|----------------|--|-----------------|
| 1. | GEOGRAFI/GEOGRAPHY | |
| 1.1 | Luas Daerah Menurut Desa/Kelurahan di Kecamatan Makassar, 2023 <i>Total Area by Villages/Subdistricts in Makassar District, 2023.....</i> | 7 |
| 1.2 | Jarak ke Ibukota Kecamatan dan Ibukota Kabupaten/Kota Menurut Desa/Kelurahan di Kecamatan Makassar (km), 2023 <i>Distance to the District Capital and Regency/Municipal Capital by Villages/Subdistricts in Makassar District (km), 2023.....</i> | 8 |
| 2. | PEMERINTAHAN/GOVERNMENT | |
| 2.1 | WILAYAH ADMINISTRATIF ADMINISTRATIVE AREA | |
| 2.1.1 | Jumlah Rukun Warga (RW) dan Rukun Tetangga (RT) Menurut Desa/Kelurahan di Kecamatan Makassar, 2023 <i>Number of Rukun Warga and Rukun Tetangga by Villages'/ Subdistricts in Makassar District, 2023</i> | 15 |
| 2.2 | SUMBER DAYA MANUSIA HUMAN RESOURCES | |
| 2.2.1 | Jumlah Pegawai Negeri Sipil Menurut Pemerintah Daerah dan Jenis Kelamin di Kecamatan Makassar, 2023 <i>Number of Civil Servants by Local Government and Sex in Makassar District, 2023</i> | 16 |
| 2.2.2 | Jumlah Pegawai Negeri Sipil Pemerintah Daerah Kecamatan Makassar Menurut Tingkat Pendidikan dan Jenis Kelamin, 2023 <i>Number of Civil Servants of Makassar District Government by Educational Level and Sex, 2023</i> | 17 |
| 3. | PENDUDUK/POPULATION | |
| 3.1 | Penduduk, Distribusi Persentase Penduduk, Kepadatan Penduduk, Rasio Jenis Kelamin Penduduk Menurut Desa/Kelurahan di Kecamatan Makassar, 2023 | |

| Tabel Table | Halaman Page |
|--|---|
| 3.2 | <p><i>Population, Percentage Distribution of Population, Population Density, and Population Sex Ratio by Villages/Subdistricts in Makassar District, 2023.....</i> 26</p> <p>Jumlah Penduduk Menurut Kelompok Umur dan Jenis Kelamin di Kecamatan Makassar, 2023 <i>Population by Age Groups and Sex in Makassar District, 2023.....</i> 28</p> |
| 4. SOSIAL DAN KESEJAHTERAAN RAKYAT/SOCIAL AND WELFARE | |
| 4.1 PENDIDIKAN EDUCATION | |
| 4.1.1 | <p>Banyaknya Desa¹/Kelurahan yang Memiliki Fasilitas Sekolah Menurut Tingkat Pendidikan di Kecamatan Makassar, 2021–2023 <i>Number of Villages¹/Subdistricts Having Educational Facilities by Educational Level in Makassar District, 2021–2023</i> 36</p> |
| 4.1.2 | <p>Jumlah Sekolah Menurut Tingkat Pendidikan di Kecamatan Makassar, 2022/2023 dan 2023/2024 <i>Number of Schools by Educational Level in Makassar District, 2022/2023 and 2023/2024.....</i> 37</p> |
| 4.1.3 | <p>Jumlah Guru Menurut Tingkat Pendidikan di Kecamatan Makassar, 2022/2023 dan 2023/2024 <i>Number of Teachers by Educational Level in Makassar District, 2022/2023 and 2023/2024.....</i> 38</p> |
| 4.1.4 | <p>Jumlah Murid Menurut Tingkat Pendidikan di Kecamatan Makassar, 2022/2023 dan 2023/2024 <i>Number of Pupils by Educational Level in Makassar District, 2022/2023 and 2023/2024.....</i> 39</p> |
| 4.2 KESEHATAN HEALTH | |
| 4.2.1 | <p>Banyaknya Desa¹/Kelurahan yang Memiliki Sarana Kesehatan Menurut Jenis Sarana Kesehatan di Kecamatan Makassar, 2021–2023 <i>Number of Villages¹/Subdistricts Health Facilities by Type of Health Facilities in Makassar District, 2021–2023</i> 40</p> |
| 4.2.2 | <p>Banyaknya Warga Penderita Kekurangan Gizi Menurut Desa/Kelurahan di Kecamatan Makassar, 2023</p> |

| | | |
|------------|---|----|
| | <i>Number of People with Malnutrition by Villages/Subdistricts in Makassar District, 2023.....</i> | 41 |
| 4.3 | PERUMAHAN DAN LINGKUNGAN HOUSING AND ENVIRONMENT | |
| 4.3.1 | Banyaknya Desa ¹ /Kelurahan Menurut Sumber Air Minum Sebagian Besar Keluarga di Kecamatan Makassar, 2021–2023 <i>Number of Villages¹/Subdistricts by Drinking Water Source of Majority Family in Makassar District, 2021–2023</i> | 42 |
| 4.3.2 | Banyaknya Keluarga Menurut Desa/Kelurahan dan Jenis Pengguna Listrik di Kecamatan Makassar, 2023 <i>Number of Family by Villages/Subdistricts and Type of Electricity Consumer in Makassar District, 2023.....</i> | 43 |
| 4.3.3 | Banyaknya Desa ¹ /Kelurahan Menurut Sumber Penerangan Jalan Utama Desa/Kelurahan di Kecamatan Makassar, 2021–2023 <i>Number of Villages¹/Subdistricts by Source of Villages/Subdistricts Main Street Illumination in Makassar District, 2021–2023.....</i> | 44 |
| 4.3.4 | Banyaknya Desa ¹ /Kelurahan Menurut Penggunaan Fasilitas Tempat Buang Air Besar Sebagian Besar Keluarga di Kecamatan Makassar, 2021–2023 <i>Number of Villages¹/Subdistricts by Toilet Facility Used by Majority Family in Makassar District, 2021–2023.....</i> | 45 |
| 4.3.5 | Banyaknya Desa/Kelurahan Menurut Jenis Bahan Bakar untuk Memasak yang Digunakan Sebagian Besar Keluarga di Kecamatan Makassar, 2023 <i>Number of Villages/Subdistricts by Type of Cooking Fuel Used by Majority Family in Makassar District, 2023.....</i> | 46 |
| 4.4 | AGAMA DAN SOSIAL LAINNYA RELIGION AND OTHER SOCIAL AFFAIRS | |
| 4.4.1 | Jumlah Tempat Peribadatan Menurut Desa/ Kelurahan di Kecamatan Makassar, 2023 <i>Number of Worship Places by Villages/Subdistricts in Makassar District, 2023.....</i> | 47 |
| 4.4.2 | Banyaknya Kejadian Bencana Alam Menurut Desa/Kelurahan dan Jenis Bencana Alam di Kecamatan Makassar, 2023 <i>Number of Natural Disaster Events by Villages/Subdistricts and Type of Natural Disaster in Makassar District, 2023.....</i> | 48 |

| Tabel Table | Halaman Page | |
|---------------------------------|---|----|
| 4.4.3 | Banyaknya Korban Jiwa Akibat Bencana Alam Menurut Desa/ Kelurahan dan Jenis Bencana Alam di Kecamatan Makassar, 2023 <i>Number of Fatalities Due to Natural Disasters by Villages/Subdistricts and Type of Natural Disaster in Makassar District, 2023</i> | 51 |
| 4.4.4 | Keberadaan Fasilitas/Upaya Antisipasi/Mitigasi Bencana Alam Menurut Desa/Kelurahan di Kecamatan Makassar, 2023 <i>Existence of Facilities/Efforts for Anticipation/Mitigation of Natural Disasters by Villages/Subdistricts in Makassar District, 2023</i> | 54 |
| 4.4.5 | Banyaknya Desa/Kelurahan yang Memiliki Kelompok Kegiatan Olahraga Menurut Jenis Olahraga dan Ketersediaan Fasilitas/ Lapangan Olahraga di Kecamatan Makassar, 2023 <i>Number of Villages/Subdistricts Having Sport Activities Groups by Type of Sport and Availability of Sport Facilities/Fields in Makassar District, 2023</i> | 56 |
| 5. PERTANIAN/AGRICULTURE | | |
| 5.1 | Luas Panen Tanaman Sayuran dan Buah-buahan Semusim Menurut Jenis Tanaman di Kecamatan Makassar (ha), 2020–2023 <i>Harvested Area of Seasonal Vegetables and Fruits by Kind of Plant in Makassar District (ha), 2020–2023</i> | 62 |
| 5.2 | Produksi Tanaman Sayuran dan Buah-buahan Semusim Menurut Jenis Tanaman di Kecamatan Makassar (kuintal), 2020–2023 <i>Production of Seasonal Vegetables and Fruits by Kind of Plant in Makassar District (quintal), 2020–2023</i> | 63 |
| 5.3 | Luas Panen Tanaman Biofarmaka Menurut Jenis Tanaman di Kecamatan Makassar (m ²), 2020–2023 <i>Harvested Area of Medicinal Plants by Kind of Plant in Makassar District (m²), 2020–2023</i> | 64 |
| 5.4 | Produksi Tanaman Biofarmaka Menurut Jenis Tanaman di Kecamatan Makassar (kg), 2020–2023 <i>Production of Medicinal Plants by Kind of Plant in Makassar District (kg), 2020–2023</i> | 65 |
| 5.5 | Luas Panen Tanaman Hias Menurut Jenis Tanaman di Kecamatan Makassar (m ²), 2020–2023 | |

| Tabel Table | Halaman Page |
|----------------|-----------------|
| | 66 |
| 5.6 | 67 |
| 5.7 | 68 |
| 6. | |
| 6.1 | |
| 6.1.1 | 75 |
| 6.2 | |
| 6.2.1 | 76 |
| 6.3 | |
| 6.2.2 | 78 |

Tabel
Table

Halaman
Page

| | | |
|-----------|--|----|
| 6.3.1 | Jumlah Menara Telepon seluler dan Operator Layanan Komunikasi Telepon Seluler Menurut Desa/ Kelurahan di Kecamatan Makassar, 2023 <i>Number of Base Transceiver Station (BTS) and Cellular Phone Communication Service Operators by Villages/Subdistricts in Makassar District, 2023.....</i> | 79 |
| 6.3.2 | Kekuatan Sinyal Telepon Seluler dan Jenis Sinyal Internet Telepon Seluler Menurut Desa/Kelurahan di Kecamatan Makassar, 2023 <i>The Strenght of Celular Phone Signal by Villages/Subdistricts in Makassar District, 2023.....</i> | 80 |
| 7. | PERBANKAN, KOPERASI, DAN PERDAGANGAN/BANKING, COOPERATIVE, AND TRADE | |
| 7.1 | Banyaknya Sarana Lembaga Keuangan Bank Menurut Desa/ Kelurahan dan Jenis Bank di Kecamatan Makassar, 2023 <i>Number of Bank by Villages/Subdistricts and Type of Bank in Makassar District, 2023.....</i> | 87 |
| 7.2 | Banyaknya Koperasi Aktif Menurut Menurut Desa/Kelurahan dan Jenis Koperasi di Kecamatan Makassar, 2023 <i>Number of Cooperative by Villages/Subdistricts and Type of Cooperative in Makassar District, 2023</i> | 88 |
| 7.3 | Banyaknya Sarana Perdagangan Menurut Desa/Kelurahan dan Jenis Sarana Perdagangan di Kecamatan Makassar, 2023 <i>Number of Trade Facilities by Villages/Subdistricts and Type of Trade Facilities in Makassar District, 2023</i> | 90 |

DAFTAR GAMBAR/LIST OF FIGURES

| Gambar Figure | | Halaman Page |
|------------------|---|-----------------|
| 1.1 | Luas Daerah menurut Desa/Kelurahan (km ²), 2023 <i>Total Area by Villages/Subdistricts (km²), 2023</i> | 5 |
| 1.2 | Jarak ke Ibukota Kecamatan Menurut Desa/ Kelurahan di Kecamatan Makassar (km), 2023 <i>Distance to the District Capital by Villages/Subdistricts in Makassar District (km), 2023</i> | 6 |
| 2.1 | Jumlah Pegawai Negeri Sipil Pemerintah Daerah Kecamatan Makassar Menurut Tingkat Pendidikan dan Jenis Kelamin, 2023 <i>Number of Civil Servants of Makassar District Government by Educational Level and Sex, 2023</i> | 14 |
| 3.1 | Piramida Penduduk di Kecamatan Makassar, 2023 <i>Population Pyramid in Makassar District, 2023</i> | 24 |
| 3.2 | Jumlah Penduduk Menurut Desa/Kelurahan di Kecamatan Makassar, 2023 <i>Population by Villages/Subdistricts in Makassar District, 2023</i> | 25 |
| 4.1 | Jumlah Guru dan Murid Menurut Tingkat Pendidikan di Kecamatan Makassar, 2023/2024 <i>Number of Teachers and Students by Educational Level in Makassar District, 2023/2024</i> | 34 |
| 4.2 | Jumlah Murid Sekolah Negeri dan Swasta Menurut Tingkat Pendidikan di Kecamatan Makassar, 2023/2024 <i>Number of Public and Private School Students by Educational Level in Makassar District, 2023/2024</i> | 35 |
| 6.1 | Jumlah Sarana Akomodasi Menurut Desa/Kelurahan dan Jenis Akomodasi di Kecamatan Makassar, 2023 <i>Number of Accomodation Facilities by Villages/Subdistricts and Type of Accomodation in Makassar District, 2023</i> | 73 |
| 6.2 | Jumlah Menara Telepon Seluler dan Operator Layanan Komunikasi Telepon Seluler Menurut Desa/ Kelurahan di Kecamatan Makassar, 2023 <i>Number of Base Transceiver Station (BTS) and Cellular Phone Communication Service Operators by Villages/Subdistricts in Makassar District, 2023</i> | 74 |

| Gambar Figure | | Halaman Page |
|------------------|--|-----------------|
| 7.1 | Banyaknya Sarana Lembaga Keuangan Bank Menurut Jenis Bank di Kecamatan Makassar, 2023 <i>Number of Bank by Type of Bank in Makassar District, 2023</i> | 85 |
| 7.2 | Banyaknya Mini Market dan Restoran di Kecamatan Makassar, 2023 <i>Number of Super Market and Restaurant in Makassar District, 2023...</i> | 86 |

<https://makassarkota.bps.go.id>

PENJELASAN UMUM/EXPLANATORY NOTES

Tanda-tanda, satuan-satuan, dan lain-lainnya yang digunakan dalam publikasi ini adalah sebagai berikut:

Symbols, measurement units, and acronyms which are used in this publication, are as follows:

1. TANDA-TANDA/SYMBOLS

| | |
|---|-------|
| Data tidak tersedia/ <i>Data not available</i> | : ... |
| Tidak ada atau nol / <i>Null or zero</i> | : - |
| Data dapat diabaikan/ <i>Data negligible</i> | : ~0 |
| Tanda decimal/ <i>Decimal point</i> | : , |
| Data tidak dapat ditampilkan/ <i>Not applicable</i> | : NA |
| Angka estimasi/ <i>Estimated figures</i> | : e |
| Angka diperbaiki/ <i>Revised figures</i> | : r |
| Angka sementara/ <i>Preliminary figures</i> | : * |
| Angka sangat sementara/ <i>Very preliminary figures</i> | : ** |
| Angka sangat sangat sementara/ <i>Very very preliminary figures</i> | : *** |

2. SATUAN/UNITS

| | |
|--|---|
| barel/ <i>barrel</i> | : 158,99 liter/ <i>litres</i> = 1/6,2898 m ³ |
| hektare (ha)/ <i>hectare (ha)</i> | : 10.000 m ² |
| kilometer (km)/ <i>kilometres (km)</i> | : 1.000 meter/ <i>meters (m)</i> |
| knot/ <i>knot</i> | : 1,8523 km/jam (<i>km/hour</i>) |
| kuintal/ <i>quintal</i> | : 100 kg |
| KWh | : 1.000 Watt <i>hour</i> |
| MWh | : 1.000 KWh |
| liter (untuk beras)/ <i>litre (for rice)</i> | : 0,80 kg |
| MMSCF | : 1/35,3 m ³ |
| metrik ton (m.ton)/ <i>metric ton (m. ton)</i> | : 0,98421 long ton = 1.000 kg |
| ons/ <i>ounce</i> | : 28,31 gram/ <i>grams</i> |
| ton | : 1.000 kg |

Satuan lain: buah, dus, butir, helai/lembar, kaleng, batang, pulsa, ton kilometer (ton-km), jam, menit, persen (%).

Other units: unit, pack, pieces, sheet, tin, pulse, ton-kilometres(ton-km), hour, minute, percent (%).

Perbedaan angka di belakang koma disebabkan oleh pembulatan angka.

The difference in decimal numbers is caused by rounding.

DAFTAR SINGKATAN/LIST OF ABBREVIATION

| | |
|-----------|---|
| SI | : Stasiun Iklim/ <i>Climate Station</i> |
| SMPK | : Stasiun Meterologi Pertanian Khusus/ <i>Special Agricultural Meteorological Station</i> |
| t.t | : Tempat tidur/ <i>Bed</i> |
| BCG | : Bacillus Calmette Guerin |
| DPT | : Difteri, Pertusis, Tetanus/ <i>Diphtheria, Tetanus, and Pertussis</i> |
| TT | : Tetanus Toxoid |
| IOT | : Industri Obat Tradisional/ <i>Traditional Medicine Industry</i> |
| IKOT | : Industri Kecil Obat Tradisional/ <i>Traditional Medicine Small Industry</i> |
| Alkes | : Alat kesehatan/ <i>Health Kits</i> |
| PKRT | : Perbekalan Kesehatan Rumah tangga/ <i>Household Health Logistics</i> |
| Kompl | : Komplemen/ <i>Complement</i> |
| IRTP | : Industri Pangan Produksi Rumah Tangga/ <i>Foods Home Industry</i> |
| PBF | : Pedagang Besar Farmasi/ <i>Pharmacy Whole-seller</i> |
| GFK | : Gudang Farmasi Kab/Kota/Regency/ <i>Municipality Pharmacy Warehouse</i> |
| RB | : Rumah Bersalin/ <i>Delivery House</i> |
| Pustu | : Puskesmas pembantu/ <i>Auxiliary Public Health Center</i> |
| BP | : Balai Pengobatan/ <i>Polyclinic</i> |
| TPS | : Tempat Pembuangan Sampah Sementara / <i>landfill</i> |
| Jamkesmas | : Jaminan kesehatan masyarakat miskin/ <i>Poor public health insurance</i> |
| PJKMU | : Program Jaminan Kesehatan Masyarakat Umum/ <i>General Public Health Insurance Program</i> |
| SIUP | : Surat Ijin Usaha Perdagangan/ <i>Trading Permission Letter</i> |
| TDP | : Tanda Daftar Perusahaan/ <i>Company Registration Identity</i> |
| API | : Angka Pengenal Importir/ <i>Importer's Identity Number</i> |

1

GEOGRAFI

GEOGRAPHY

PENJELASAN TEKNIS

1. **Berdasarkan posisi geografis,** Kecamatan Makassar memiliki batas-batas: Utara – Kecamatan Bontoala; Selatan - Kecamatan Mamajang; Barat - Kecamatan Ujung Pandang; Timur - Kecamatan Panakkukang dan Rappocini.
2. **Kecamatan Makassar terdiri dari 14 kelurahan,** antara lain :
 - Maricaya
 - Maricaya Baru
 - Maradekaya Selatan
 - Bara Baraya Selatan
 - Bara Baraya
 - Maradekaya
 - Maradekaya Utara
 - Bara Baraya Utara
 - Bara Baraya Timur
 - Maccini Parang
 - Maccini
 - Maccini Gusung
 - Barana
 - Lariang Bangi

TECHNICAL NOTES

1. ***In terms of geographic position,*** Makassar District has boundaries as follows: North - Bontoala District; South- Mamajang District; West - Ujung Pandang District; East - Panakkukang and Rappocini District.
2. ***Makassar District has 14 subdistricts.*** These include:
 - Maricaya
 - Maricaya Baru
 - Maradekaya Selatan
 - Bara Baraya Selatan
 - Bara Baraya
 - Maradekaya
 - Maradekaya Utara
 - Bara Baraya Utara
 - Bara Baraya Timur
 - Maccini Parang
 - Maccini
 - Maccini Gusung
 - Barana
 - Lariang Bangi

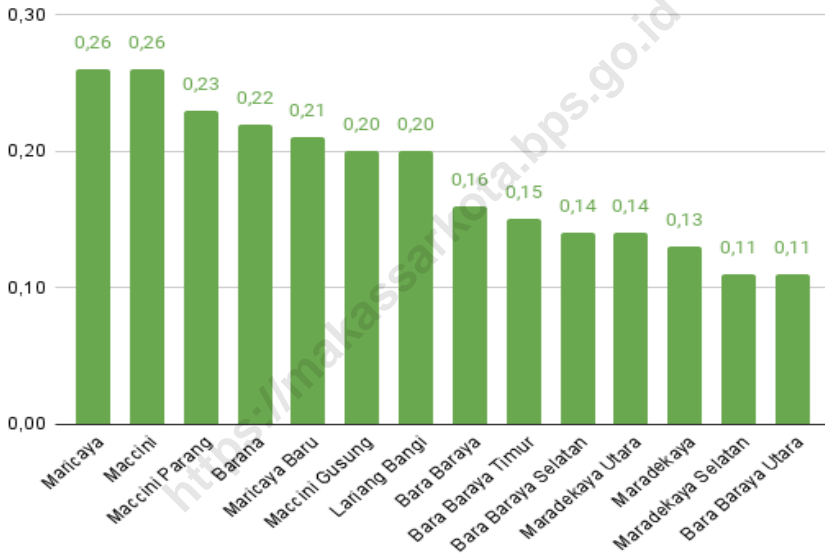
ULASAN

Luas wilayah Kecamatan Makassar tercatat 2,52 km persegi atau sekitar 1,43 persen dari luas Kota Makassar secara keseluruhan. Kecamatan Makassar memiliki 14 kelurahan. Kelurahan terluas di Kecamatan Makassar adalah Kelurahan Maricaya dengan luas 0,26 km persegi. Sedangkan, kelurahan dengan luas terkecil adalah Kelurahan Maradekaya Selatan dan Bara Baraya Utara dengan luas 0,11 km persegi.

DESCRIPTION

The total area of Makassar District is 2,52 square km or about 1,43 percent of the total area of Makassar Municipality. Makassar District has 14 subdistricts. The largest subdistrict in Makassar District is Maricaya Subdistrict with an area of 0,26 square kilometers. Meanwhile, the subdistrict with the smallest area is Maradekaya Selatan Subdistrict and Bara Baraya Utara Subdistrict with an area of 0,11 sq. km.

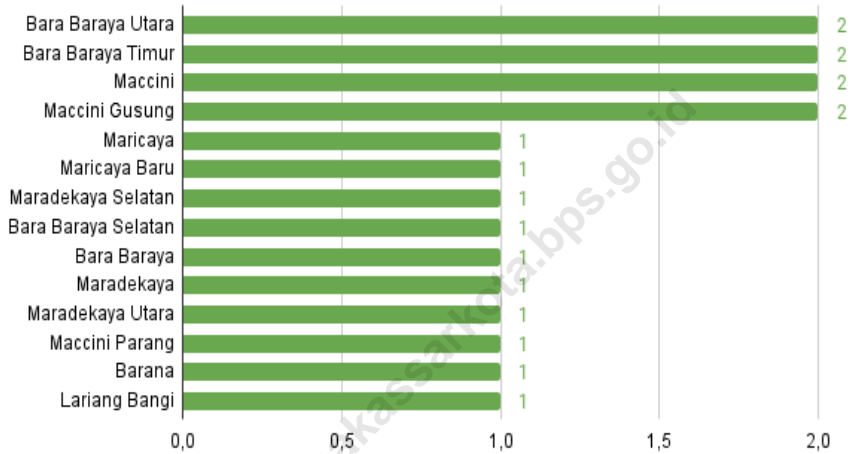
<https://makassarkota.bps.go.id>



Sumber/Source: BPS Kota Makassar/BPS-Statistics Makassar Municipality

Gambar
Figures 1.1

Luas Daerah menurut Desa/Kelurahan (km²), 2023
Total Area by Villages/Subdistricts (km²), 2023



Sumber/Source: BPS Kota Makassar/BPS-Statistics Makassar Municipality

Gambar 1.2 Jarak ke Ibukota Kecamatan Menurut Desa/Kelurahan di Kecamatan Makassar (km), 2023
Figures *Distance to the District Capital by Villages/Subdistricts in Makassar District (km), 2023*

Tabel 1.1
Table

**Luas Daerah Menurut Desa/Kelurahan di Kecamatan
Makassar, 2023**
**Total Area by Villages/Subdistricts in Makassar District,
2023**

| Desa/Kelurahan Village/Subdistrict | Luas Total Area (km ² /sq.km) | Persentase terhadap Luas Kecamatan Percentage to District Area |
|---------------------------------------|--|--|
| (1) | (2) | (3) |
| Maricaya | 0,26 | 10,32 |
| Maricaya Baru | 0,21 | 8,33 |
| Maradekaya Selatan | 0,11 | 4,37 |
| Bara Baraya Selatan | 0,14 | 5,56 |
| Bara Baraya | 0,16 | 6,35 |
| Maradekaya | 0,13 | 5,16 |
| Maradekaya Utara | 0,14 | 5,56 |
| Bara Baraya Utara | 0,11 | 4,37 |
| Bara Baraya Timur | 0,15 | 5,95 |
| Maccini Parang | 0,23 | 9,13 |
| Maccini | 0,26 | 10,32 |
| Maccini Gusung | 0,20 | 7,94 |
| Barana | 0,22 | 8,73 |
| Lariang Bangi | 0,20 | 7,94 |
| Makassar | 2,52 | 100,00 |

Catatan/Note: -

Sumber/Source: BPS Kota Makassar/BPS-Statistics Makassar Municipality

Tabel
Table 1.2

Jarak ke Ibukota Kecamatan dan Ibukota Kabupaten/Kota Menurut Desa/Kelurahan di Kecamatan Makassar (km), 2023
Distance to the District Capital and Regency/Municipal Capital by Villages/Subdistricts in Makassar District (km),

| Desa/Kelurahan Village/Subdistrict | Jarak ke Ibukota Kecamatan Distance to District Capital | Jarak ke Ibukota Kabupaten/ Kota Distance to Regency/Municipal Capital |
|---|--|---|
| (1) | (2) | (3) |
| Maricaya | 1,00 | 3,00 |
| Maricaya Baru | 1,00 | 5,00 |
| Maradekaya Selatan | 1,00 | 5,00 |
| Bara Baraya Selatan | 1,00 | 5,00 |
| Bara Baraya | 1,00 | 5,00 |
| Maradekaya | 1,00 | 3,00 |
| Maradekaya Utara | 1,00 | 4,00 |
| Bara Baraya Utara | 2,00 | 3,00 |
| Bara Baraya Timur | 2,00 | 3,00 |
| Maccini Parang | 1,00 | 3,00 |
| Maccini | 2,00 | 3,00 |
| Maccini Gusung | 2,00 | 3,00 |
| Barana | 1,00 | 2,00 |
| Lariang Bangi | 1,00 | 2,00 |

Catatan/Note: -

Sumber/Source: BPS Kota Makassar/BPS-Statistics Makassar Municipality

2

<https://www.kasarkota.bps.go.id>

PEMERINTAHAN

GOVERNMENT

PENJELASAN TEKNIS

1. Menurut **Undang-Undang Dasar Republik Indonesia 1945** (hasil amandemen kedua), yaitu pada Bab VI tentang Pemerintahan Daerah, Pasal 18, Ayat 1, dinyatakan bahwa "Negara Kesatuan Republik Indonesia dibagi atas daerah-daerah provinsi dan daerah provinsi itu dibagi atas kabupaten dan kota, yang tiap-tiap provinsi, kabupaten, dan kota itu mempunyai pemerintahan daerah, yang diatur dengan undang-undang."
2. Secara **administrasi**, Kota Makassar terbentuk menurut dasar hukum UU Nomor 11 Tahun 2002 tentang Pembentukan Daerah Otonom Kota Makassar dan Kabupaten Mamasa Provinsi Sulawesi Selatan.
3. Untuk **mendukung penyelenggaraan kegiatan statistik**, BPS menetapkan kode dan nama wilayah kerja statistik. Penetapan dituangkan dalam Peraturan Kepala BPS Nomer 3 Tahun 2019 Tanggal 6 Mei 2019 tentang Perubahan Atas Peraturan Kepala BPS Nomor 90 Tahun 2019 tentang Kode dan Nama Wilayah Kerja Statistik Tahun 2018. Sampai dengan Desember 2019, wilayah kerja statistik di Kota Makassar meliputi 9 kecamatan dan 48 kelurahan.

TECHNICAL NOTES

1. *As stated in Undang-Undang Dasar Republik Indonesia 1945 (after second amendment), in Chapter IV, clause 18, verse 1, stated "Negara Kesatuan Republik Indonesia divided by Provinces whereas the province itself divided by Regencies and Cities, and owned local government and regulated by Constitution".*
2. *Administratively, Makassar Municipality was formed according to the legal basis of Law No. 11/2002 about the Formation of the Autonomous Region of Makassar Municipality and Mamasa Regency, Sulawesi Selatan Province.*
3. *In collecting statistical data, BPS-Statistics Indonesia has set codes and names of all regional level where the data collection is undertaken. It was stipulated in Chief Statistician Regulation Number 3 of 2019, May 6th 2019, as a revision of Chief Statistician Regulation Number 90 of 2018 on Code and Number of Regional Level of Data Collection. Up to December 2019, the regions of statistical data collection in Makassar Municipality has comprised 15 districts and 153 subdistricts.*

4. **Kecamatan** adalah wilayah administratif yang merupakan kepanjangan tangan dari pemerintah kabupaten atau kota. Kecamatan dipimpin oleh seorang camat, masing-masing merupakan pegawai negeri sipil serta bertanggung jawab kepada bupati atau wali kota yang melingkupi batas-batas wilayahnya. Setiap kecamatan terdiri dari beberapa kelurahan/ desa atau nama lain.
5. **Tingkatan di bawah kecamatan** adalah Kelurahan atau desa. Kelurahan dipimpin oleh seorang lurah, sementara desa dipimpin oleh seorang kepala desa.
6. **Rukun Warga (RW)** adalah pembagian wilayah di Indonesia di bawah dusun atau lingkungan.
7. **Rukun Tetangga (RT)** adalah pembagian wilayah di Indonesia di bawah Rukun Warga.
8. **Pegawai Negeri Sipil (PNS)** adalah pegawai yang telah memenuhi syarat yang ditentukan, diangkat oleh pejabat yang berwenang dan disertai tugas dalam suatu jabatan negeri, atau disertai tugas negara lainnya, dan digaji berdasarkan peraturan perundang-undangan yang berlaku.
4. **District** is an administrative area located within Regency or Municipality which led by Head of District. Head of District itself is a legal civil servant and report directly to Regent or Mayor. District consist of Subdistrict/Village.
5. **Urban Communities one level below the District** were subdistrict or village. Subdistrict was led by head of subdistrict, meanwhile village led by head of village.
6. **Rukun Warga (RW)** is administrative area that put it all together to construct Dusun or Lingkungan.
7. **Rukun Tetangga (RT)** is one level area below RW.
8. **Civil Servants** are employees who have fulfilled specified requirements, are appointed by authorized officials and entrusted with duties in public office or with other state duties, and paid according to the applicable laws and regulations.

ULASAN

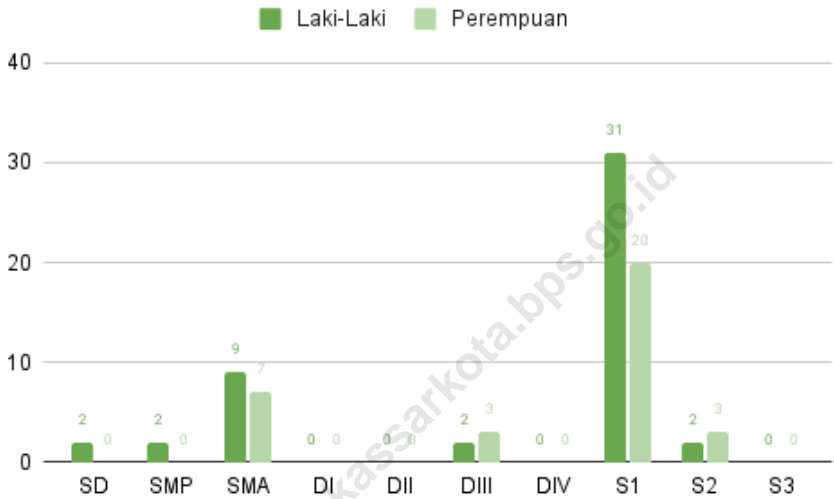
Kecamatan Makassar terdiri dari 14 kelurahan. Setiap kelurahan memiliki antara 14-44 Rukun Tetangga dan 3-8 Rukun Warga.

Sebanyak 81 Pegawai Negeri Sipil berada dibawah Pemerintah Daerah Kecamatan Makassar dan Pemerintah Daerah Kelurahan-Kelurahan yang ada di Kecamatan Makassar, yang terdiri dari 48 orang PNS laki-laki dan 33 orang PNS perempuan. Menurut tingkat pendidikan, tercatat bahwa sebagian besar PNS berpendidikan DIV/S1 ke atas yaitu sebanyak 56 orang atau sekitar 69,14 persen.

DESCRIPTION

Makassar District consists of 14 subdistricts. Each subdistrict has between 14-44 Rukun Tetangga and 3-8 Rukun Warga.

A total of 81 civil servants are under the local government of the Makassar District and the local government of the subdistricts in the Makassar District, consisting of 48 male civil servants and 33 female civil servants. According to the level of education, it was noted that the majority of civil servants had a bachelor's degree and above, namely 56 people or around 69,14 percent.



Sumber/Source: Badan Kepegawaian dan Pengembangan Sumber Daya Manusia Daerah Kota Makassar/BRegional Office for Employee Affairs and Human Resources Development of Makassar Municipality

Gambar 2.1
Figures

**Jumlah Pegawai Negeri Sipil Pemerintah Daerah
Kecamatan Makassar Menurut Tingkat Pendidikan dan
Jenis Kelamin, 2023**
**Number of Civil Servants of Makassar District Government
by Educational Level and Sex, 2023**

2.1 WILAYAH ADMINISTRATIF ADMINISTRATIVE AREA

Tabel 2.1.1 Jumlah Rukun Warga (RW) dan Rukun Tetangga (RT) Menurut Desa/Kelurahan di Kecamatan Makassar, 2023
Table *Number of Rukun Warga and Rukun Tetangga by Villages'/ Subdistricts in Makassar District, 2023*

| Desa/Kelurahan Village/Subdistrict | Rukun Warga (RW) | Rukun Tetangga (RT) |
|---------------------------------------|------------------|---------------------|
| (1) | (2) | (3) |
| Maricaya | 8 | 28 |
| Maricaya Baru | 6 | 22 |
| Maradekaya Selatan | 3 | 14 |
| Bara Baraya Selatan | 4 | 26 |
| Bara Baraya | 5 | 29 |
| Maradekaya | 4 | 21 |
| Maradekaya Utara | 4 | 13 |
| Bara Baraya Utara | 5 | 19 |
| Bara Baraya Timur | 5 | 28 |
| Maccini Parang | 6 | 31 |
| Maccini | 5 | 44 |
| Maccini Gusung | 6 | 30 |
| Barana | 4 | 32 |
| Lariang Bangi | 4 | 31 |
| Makassar | 69 | 368 |

Catatan/Note: -

Sumber/Source: BPS Kota Makassar, Rekap SLS Pendataan Awal Registrasi Sosial Ekonomi 2022/ BPS - Statistics of Makassar Municipality, Recapitulation of Local Neighborhood Unit - Initial Data Collection of Socio-Economic Registration 2022

2.2 SUMBER DAYA MANUSIA HUMAN RESOURCES

Tabel 2.2.1 Jumlah Pegawai Negeri Sipil Menurut Pemerintah Daerah dan Jenis Kelamin di Kecamatan Makassar, 2023
Table Number of Civil Servants by Local Government and Sex in Makassar District, 2023

| Pemerintah Daerah <i>Local Government</i> | Laki-Laki <i>Male</i> | Perempuan <i>Female</i> | Jumlah <i>Total</i> |
|--|--------------------------|----------------------------|------------------------|
| (1) | (2) | (3) | (4) |
| Pemerintah Daerah Kecamatan Makassar <i>Makassar District Government</i> | 14 | 6 | 20 |
| Pemerintah Daerah Kelurahan Maricaya <i>Maricaya Subdistrict Government</i> | 2 | 2 | 4 |
| Pemerintah Daerah Kelurahan Maricaya Baru <i>Maricaya Baru Subdistrict Government</i> | 3 | 1 | 4 |
| Pemerintah Daerah Kelurahan Maradekaya Selatan <i>Maradekaya Selatan Subdistrict Government</i> | 3 | 2 | 5 |
| Pemerintah Daerah Kelurahan Bara Baraya Selatan <i>Bara Baraya Selatan Subdistrict Government</i> | 2 | 4 | 6 |
| Pemerintah Daerah Kelurahan Bara Baraya <i>Bara Baraya Subdistrict Government</i> | 3 | 3 | 6 |
| Pemerintah Daerah Kelurahan Maradekaya <i>Maradekaya Subdistrict Government</i> | - | 3 | 3 |
| Pemerintah Daerah Kelurahan Maradekaya Utara <i>Maradekaya Utara Subdistrict Government</i> | 2 | 2 | 4 |
| Pemerintah Daerah Kelurahan Bara Baraya Utara <i>Bara Baraya Utara Subdistrict Government</i> | 1 | 2 | 3 |
| Pemerintah Daerah Kelurahan Bara Baraya Timur <i>Bara Baraya Timur Subdistrict Government</i> | 3 | 1 | 4 |
| Pemerintah Daerah Kelurahan Maccini Parang <i>Maccini Parang Subdistrict Government</i> | 4 | 1 | 5 |
| Pemerintah Daerah Kelurahan Maccini <i>Maccini Subdistrict Government</i> | 3 | 1 | 4 |
| Pemerintah Daerah Kelurahan Maccini Gusung <i>Maccini Gusung Subdistrict Government</i> | 5 | - | 5 |
| Pemerintah Daerah Kelurahan Barana <i>Barana Subdistrict Government</i> | 1 | 3 | 4 |
| Pemerintah Daerah Kelurahan Lariang Bangi <i>Lariang Bangi Subdistrict Government</i> | 2 | 2 | 4 |

Catatan/Note: -

Sumber/Source: Badan Kepegawaian dan Pengembangan Sumber Daya Manusia Daerah Kota Makassar/Regional Office for Employee Affairs and Human Resources Development of Makassar Municipality

Tabel 2.2.2
Table

**Jumlah Pegawai Negeri Sipil Pemerintah Daerah
Kecamatan Makassar Menurut Tingkat Pendidikan dan
Jenis Kelamin, 2023**
*Number of Civil Servants of Makassar District Government
by Educational Level and Sex, 2023*

| Tingkat Pendidikan <i>Educational Level</i> | Laki-Laki <i>Male</i> | Perempuan <i>Female</i> | Jumlah <i>Total</i> |
|---|---------------------------------|-----------------------------------|-------------------------------|
| (1) | (2) | (3) | (4) |
| Sekolah Dasar (SD) <i>Primary School</i> | 2 | - | 2 |
| SMP/Sederajat <i>Junior High School</i> | 2 | - | 2 |
| SMA/Sederajat <i>Senior High School</i> | 9 | 7 | 16 |
| Diploma I/Akta I <i>Diploma I/Akta I</i> | - | - | - |
| Diploma II/Akta II <i>Diploma II/Akta II</i> | - | - | - |
| Diploma III/Akta III <i>Diploma III/Akta III</i> | 2 | 3 | 5 |
| Diploma IV/Akta IV <i>Diploma IV/Akta IV</i> | - | - | - |
| S1/Sarjana <i>Under Graduate/Bachelor</i> | 31 | 20 | 51 |
| S2/Pasca Sarjana <i>Graduate</i> | 2 | 3 | 5 |
| S3/Doktor/Ph.D <i>Post Graduate</i> | - | - | - |
| Jumlah/Total | 48 | 33 | 81 |

Catatan/Note: -

Sumber/Source: Badan Kepegawaian dan Pengembangan Sumber Daya Manusia Daerah Kota Makassar/BRRegional Office for Employee Affairs and Human Resources Development of Makassar Municipality

3

PENDUDUK
POPULATION

PENJELASAN TEKNIS

1. Dalam publikasi ini, data yang disajikan merupakan **data kependudukanyangbersumber dari Dinas Kependudukan dan Pencatatan Sipil Kota Makassar**. Jumlah penduduk dibedakan menurut jenis kelamin laki-laki, perempuan, dan total keduanya.
2. **Persentase penduduk** adalah jumlah penduduk masing-masing kelurahan dibagi dengan jumlah penduduk total dalam satu kecamatan.
3. **Kepadatan penduduk** adalah ukuran persebaran penduduk yang menunjukkan jumlah penduduk untuk setiap kilometer persegi luas wilayah.
4. **Rasio jenis kelamin** adalah perbandingan antara jumlah penduduk laki-laki dan jumlah penduduk perempuan pada suatu daerah dan waktu tertentu, yang biasanya dinyatakan dalam banyaknya penduduk laki-laki per 100 perempuan.
5. **Komposisi penduduk** adalah pola persebaran penduduk menurut karakteristiknya, contoh: penduduk menurut kelompok umur, penduduk menurut jenis kelamin.

TECHNICAL NOTES

1. *In this publication, the data presented is population data sourced from Regional Office of Citizenship and Civil Registration in Makassar Municipality. The population is differentiated by gender, male, female, and the total of both.*
2. ***The population percentage** is the total population of each subdistrict divided by the total population in one district.*
3. ***Population density** is a measure of the distribution of the population which shows the total population for each square kilometer of area.*
4. ***Sex ratio** is the ratio between total male population and female population in a certain area and at a certain time, which is usually stated in the number of male residents per 100 females.*
5. ***Population composition** is the pattern of population distribution by its characteristics, example: population by age group, population by sex.*

6. Kelompok umur adalah klasifikasi penduduk berdasarkan umur yang dibagi dalam interval tertentu, seperti kelompok umur 5 tahunan, kelompok umur 10 tahunan, kelompok umur sekolah, dan lain sebagainya.

6. Age group is a population classification based on age which is divided into certain intervals, such as the 5 year old age group, the 10 year old age group, the school age group, and so on.

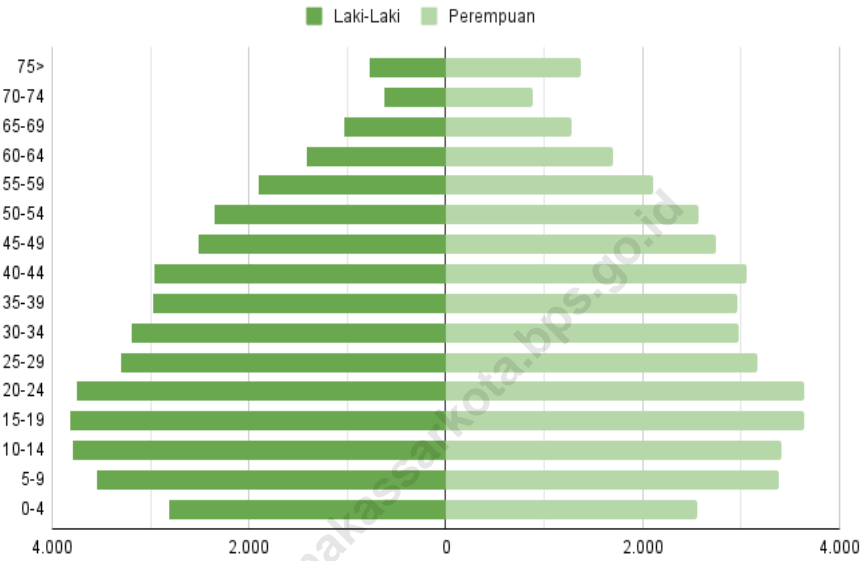
<https://makassarkota.bps.go.id>

ULASAN

Penduduk Kecamatan Makassar tahun 2023 tercatat sebanyak 82.237 jiwa, secara terinci menurut jenis kelamin masing-masing 40.771 jiwa laki-laki dan 41.446 jiwa perempuan, dengan demikian maka Rasio Jenis Kelamin sebesar 98,32. Angka ini menunjukkan bahwa bahwa pada 100 penduduk perempuan ada 98-100 penduduk laki-laki. Dengan luas wilayah 2,52 km², maka kepadatan penduduk di Kecamatan Makassar yaitu 32.634 jiwa per Kilometer persegi. Kelurahan dengan kepadatan penduduk tertinggi yaitu Kelurahan Bara Baraya Utara dengan 54.627 jiwa per kilometer persegi. Sedangkan kelurahan dengan kepadatan penduduk terendah adalah Kelurahan Maradekaya Selatan yaitu 18.382 jiwa per kilometer persegi.

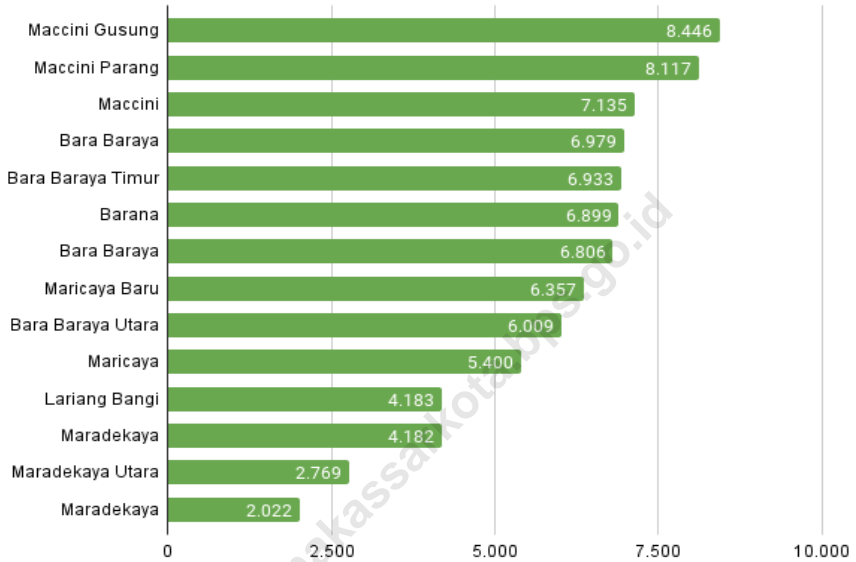
DESCRIPTION

Total Population of Makassar District in 2023 was 82.237 persons, divided into 40.771 males and 41.446 females. With Sex Ratio 98,32 it means that each 100 females there were 98-100 males. With 2,52 Km.sq area of Makassar District it has population density about 32.634 person per square kilometre. Subdistrict with the biggest number of density was Bara Baraya Utara Subdistrict with 54.627 persons per square kilometre. Subdistrict with the less number of density was Maradekaya Selatan Subdistrict with 18.382 persons per square kilometre.



Sumber/Source: Dinas Kependudukan dan Pencatatan Sipil Kota Makassar/ Regional Office for Citizenship and Civil Registration of Makassar Municipality

Gambar 3.1 Piramida Penduduk di Kecamatan Makassar, 2023
Figures Population Pyramid in Makassar District, 2023



Sumber/Source: Dinas Kependudukan dan Pencatatan Sipil Kota Makassar/ *Regional Office for Citizenship and Civil Registration of Makassar Municipality*

Gambar 3.2
Figures

Jumlah Penduduk Menurut Desa/Kelurahan di Kecamatan Makassar, 2023
Population by Villages/Subdistricts in Makassar District, 2023

Tabel 3.1 Penduduk, Distribusi Persentase Penduduk, Kepadatan Penduduk, Rasio Jenis Kelamin Penduduk Menurut Desa/ Kelurahan di Kecamatan Makassar, 2023
Population, Percentage Distribution of Population, Population Density, and Population Sex Ratio by Villages/ Subdistricts in Makassar District, 2023

| Desa/Kelurahan Village/Subdistrict | Penduduk/Population | | |
|---------------------------------------|---------------------|------------------|---------------|
| | Laki-Laki/Male | Perempuan/Female | Jumlah/Total |
| (1) | (2) | (3) | (4) |
| Maricaya | 2.554 | 2.846 | 5.400 |
| Maricaya Baru | 3.189 | 3.168 | 6.357 |
| Maradekaya Selatan | 971 | 1.051 | 2.022 |
| Bara Baraya Selatan | 3.528 | 3.451 | 6.979 |
| Bara Baraya | 3.437 | 3.369 | 6.806 |
| Maradekaya | 2.034 | 2.148 | 4.182 |
| Maradekaya Utara | 1.367 | 1.402 | 2.769 |
| Bara Baraya Utara | 3.006 | 3.003 | 6.009 |
| Bara Baraya Timur | 3.467 | 3.466 | 6.933 |
| Maccini Parang | 4.018 | 4.099 | 8.117 |
| Maccini | 3.519 | 3.616 | 7.135 |
| Maccini Gusung | 4.250 | 4.196 | 8.446 |
| Barana | 3.448 | 3.451 | 6.899 |
| Lariang Bangi | 1.983 | 2.200 | 4.183 |
| Makassar | 40.771 | 41.466 | 82.237 |

Lanjutan Tabel/*Continued Table 3.1*

| Desa/Kelurahan Village/Subdistrict | Persentase Penduduk Percentage of Total Population | Kepadatan Penduduk (per km²) Population Density per sq.km | Rasio Jenis Kelamin Penduduk Population Sex Ratio |
|---|---|---|--|
| (1) | (5) | (6) | (7) |
| Maricaya | 6,57 | 20.769,23 | 89,74 |
| Maricaya Baru | 7,73 | 30.271,43 | 100,66 |
| Maradekaya Selatan | 2,46 | 18.381,82 | 92,39 |
| Bara Baraya Selatan | 8,49 | 49.850,00 | 102,23 |
| Bara Baraya | 8,28 | 42.537,50 | 102,02 |
| Maradekaya | 5,09 | 32.169,23 | 94,69 |
| Maradekaya Utara | 3,37 | 19.778,57 | 97,50 |
| Bara Baraya Utara | 7,31 | 54.627,27 | 100,10 |
| Bara Baraya Timur | 8,43 | 46.220,00 | 100,03 |
| Maccini Parang | 9,87 | 35.291,30 | 98,02 |
| Maccini | 8,68 | 27.442,31 | 97,32 |
| Maccini Gusung | 10,27 | 42.230,00 | 101,29 |
| Barana | 8,39 | 31.359,09 | 99,91 |
| Lariang Bangi | 5,09 | 20.915,00 | 90,14 |
| Makassar | 100,00 | 32.633,73 | 98,32 |

Catatan/Note: -

Sumber/Source: Dinas Kependudukan dan Pencatatan Sipil Kota Makassar/ *Regional Office for Citizenship and Civil Registration of Makassar Municipality*

Tabel
Table 3.2

Jumlah Penduduk Menurut Kelompok Umur dan Jenis Kelamin di Kecamatan Makassar, 2023
Population by Age Groups and Sex in Makassar District, 2023

| Kelompok Umur Age Groups | Jenis Kelamin/Sex | | |
|-----------------------------|-------------------|---------------------|-----------------|
| | Laki-Laki Male | Perempuan Female | Jumlah Total |
| (1) | (2) | (3) | (4) |
| 0-4 | 2.810 | 2.549 | 5.359 |
| 5-9 | 3.553 | 3.383 | 6.936 |
| 10-14 | 3.794 | 3.405 | 7.199 |
| 15-19 | 3.814 | 3.648 | 7.462 |
| 20-24 | 3.757 | 3.643 | 7.400 |
| 25-29 | 3.308 | 3.168 | 6.476 |
| 30-34 | 3.188 | 2.982 | 6.170 |
| 35-39 | 2.971 | 2.959 | 5.930 |
| 40-44 | 2.957 | 3.056 | 6.013 |
| 45-49 | 2.516 | 2.752 | 5.268 |
| 50-54 | 2.348 | 2.573 | 4.921 |
| 55-59 | 1.900 | 2.107 | 4.007 |
| 60-64 | 1.417 | 1.704 | 3.121 |
| 65-69 | 1.037 | 1.273 | 2.310 |
| 70-74 | 631 | 890 | 1.521 |
| 75> | 770 | 1.374 | 2.144 |
| Makassar | 40.771 | 41.466 | 82.237 |

Catatan/Note: -

Sumber/Source: Dinas Kependudukan dan Pencatatan Sipil Kota Makassar/ Regional Office for Citizenship and Civil Registration of Makassar Municipality

4



**SOSIAL DAN
KESEJAHTERAAN RAKYAT**
SOCIAL AND WELFARE

PENJELASAN TEKNIS

1. **Jalur Pendidikan** di Indonesia terdiri atas 1) pendidikan formal, 2) pendidikan nonformal, dan 3) pendidikan informal yang ketiganya dapat saling melengkapi dan memperkaya (Undang-Undang No. 20 Tahun 2014 tentang Sistem Pendidikan Nasional).
2. **Rumah Sakit** adalah tempat pemeriksaan dan perawatan kesehatan, biasanya berada di bawah pengawasan dokter/tenaga medis, yang melayani penderita yang sakit untuk berobat rawat jalan/ rawat inap.
3. **Rumah Sakit Bersalin** adalah rumah sakit khusus untuk persalinan, dilengkapi pelayanan spesialis pemeriksaan kehamilan, persalinan, rawat inap dan rawat jalan ibu dan anak yang berada di bawah pengawasan dokter spesialis kandungan.
4. **Poliklinik** adalah sarana kesehatan yang dipakai untuk pelayanan berobat jalan, berada di bawah pengawasan dokter/tenaga medis.
5. **Puskesmas (Pusat Kesehatan Masyarakat)** adalah unit pelaksana teknis dinas kesehatan kabupaten/ kota yang mempunyai fungsi utama

TECHNICAL NOTES

1. **The Education System** in Indonesia consists of 1) a formal education, 2) non-formal education, and 3) informal education that all three can be complementary and enriching (Law No. 20 Year 2014 about The National Education System).
2. **Hospital** is a place for health check, usually controlled/supervised by doctors/medical personnel to serve the ill patients to get outpatient or inpatient treatment services.
3. **Maternity Hospital** is a specialized hospital for childbirth, has specialist inspection service to pregnancy, childbirth, hospitalization and outpatient for mothers and children that is under the supervision of an obstetrician.
4. **Polyclinic** is a health facility in which to get outpatient services, usually under the control of doctor/ medical personnel.
5. **Public Health Center** is technical implementation unit of regency health department that have the primary function as a first-level health care providers.

sebagai penyelenggara pelayanan kesehatan tingkat pertama.

6. **Bencana alam** adalah bencana yang diakibatkan oleh peristiwa atau serangkaian peristiwa yang disebabkan oleh alam antara lain berupa gempa bumi, tsunami, gunung meletus, banjir, kekeringan, angin topan, dan tanah longsor.
7. **Banjir** adalah peristiwa atau keadaan dengan terendamnya suatu daerah atau daratan karena volume air yang meningkat.
8. **Gempa bumi** adalah getaran atau guncangan yang terjadi di permukaan bumi yang disebabkan oleh tumbukan antar lempeng bumi, patahan aktif, aktivitas gunung api, atau runtuhannya batuan.
9. **Tanah longsor** adalah salah satu jenis gerakan massa tanah atau batuan, ataupun percampuran keduanya, menuruni atau keluar lereng akibat terganggunya kestabilan tanah atau batuan penyusun lereng.
6. **Natural disaster** are disasters caused by events or a series of events caused by nature including earthquakes, tsunamis, volcanic eruptions, floods, droughts, hurricanes, and landslides.
7. **Flood** is an event or situation where an area or land is submerged due to the increasing volume of water.
8. **Earthquakes** are vibrations or shocks that occur on the surface of the earth caused by collisions between the earth's plates, active faults, volcanic activity, or rock debris.
9. **Landslides** are one type of land mass movement or rock, or a mixture of both, down or out of the slope due to disruption of soil stability or rock slope constituents.

ULASAN

Pada tahun ajaran 2023/2024, jumlah sekolah di Kecamatan Makassar pada jenjang SD 32 sekolah, MI 4 sekolah, SMP 19 sekolah, SMA 12 sekolah, dan SMK 5 sekolah.

Dari ketersediaan fasilitas kesehatan, Kecamatan Makassar memiliki fasilitas Kesehatan yang cukup lengkap, yang terdiri dari rumah sakit, rumah sakit bersalin, poliklinik, dan puskesmas serta beberapa fasilitas kesehatan lainnya.

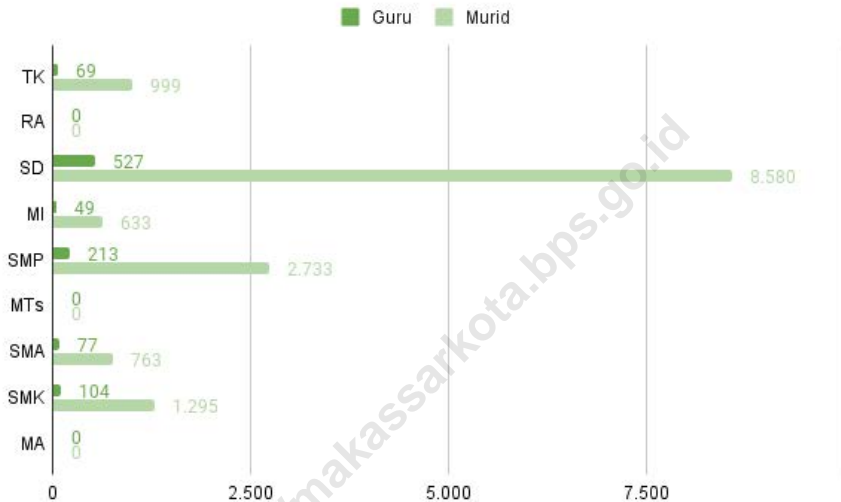
Seluruh kelurahan di Kecamatan Makassar tercatat sudah menggunakan listrik pemerintah dari PLN sebagai sumber penerangan utama.

DESCRIPTION

In the 2023/2024 school year, number of school in Makassar District as listed below : Elementary School as much as 32 schools, Madrasah Ibtidaiyah as much as 4 schools, Junior High School as much as 4 schools, Senior High School as much as 12 schools, and Vocational High School as much as 5 schools.

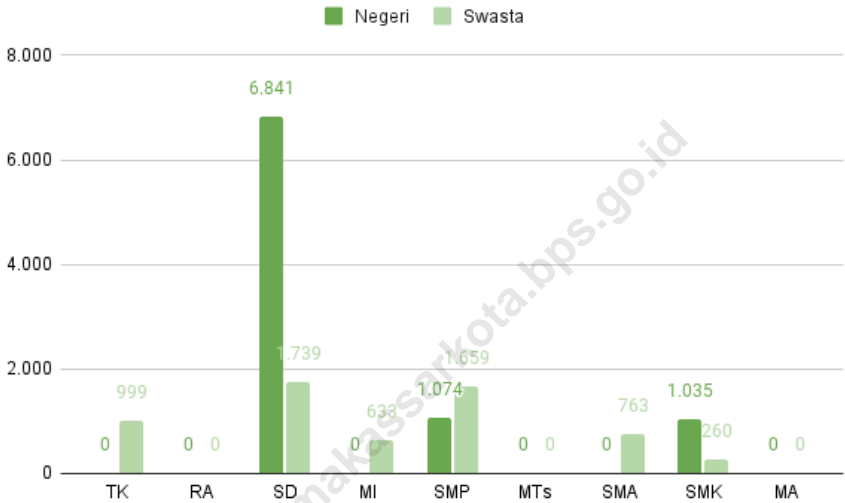
From the availability of health facilities, Makassar District has quite complete health facilities, which consist hospitals, maternity hospital, polyclinic units, and puskesmas units as well as several other health facilities.

All subdistricts in Makassar District are recorded to have used government electricity from PLN as the main source of lighting.



Sumber/Source: ¹ Kementerian Pendidikan, Kebudayaan, Riset, dan Teknologi, Sistem Data Pokok Pendidikan, data semester genap/
 Ministry of Education, Culture, Research, and Technology, Basic Education Data System, even semester report data
² Kementerian Agama, EMIS, data semester genap/Ministry of Religious Affairs, EMIS, even semester report data

Gambar 4.1 Jumlah Guru dan Murid Menurut Tingkat Pendidikan di Kecamatan Makassar, 2023/2024
Figures *Number of Teachers and Students by Educational Level in Makassar District, 2023/2024*



Sumber/Source: ¹ Kementerian Pendidikan, Kebudayaan, Riset, dan Teknologi, Sistem Data Pokok Pendidikan, data semester genap/
 Ministry of Education, Culture, Research, and Technology, Basic Education Data System, even semester report data
² Kementerian Agama, EMIS, data semester genap/Ministry of Religious Affairs, EMIS, even semester report data

Gambar 4.2 Jumlah Murid Sekolah Negeri dan Swasta Menurut Tingkat Pendidikan di Kecamatan Makassar, 2023/2024
Number of Public and Private School Students by Educational Level in Makassar District, 2023/2024

4.1 PENDIDIKAN EDUCATION

Tabel 4.1.1 Banyaknya Desa¹/Kelurahan yang Memiliki Fasilitas Sekolah Menurut Tingkat Pendidikan di Kecamatan Makassar, 2021–2023
Number of Villages¹/Subdistricts Having Educational Facilities by Educational Level in Makassar District, 2021–2023

| Tingkat Pendidikan Educational Level | 2021 ² | 2022 | 2023 ³ |
|---|-------------------|------|-------------------|
| (1) | (2) | (3) | (4) |
| Sekolah Dasar (SD) Primary School | 13 | ... | 14 |
| Madrasah Ibtidaiyah (MI) Madrasah Ibtidaiyah | 5 | ... | 3 |
| Sekolah Menengah Pertama (SMP) Junior High School | 11 | ... | 11 |
| Madrasah Tsanawiyah (MTs) Madrasah Tsanawiyah (MTs) | - | ... | - |
| Sekolah Menengah Atas (SMA) Senior High School | 7 | ... | 8 |
| Sekolah Menengah Kejuruan (SMK) Vocational High School | 3 | ... | 3 |
| Madrasah Aliyah (MA) Madrasah Aliyah | 3 | ... | - |
| Akademi/Perguruan Tinggi Academy/University | 3 | ... | 2 |

Catatan/Note: ¹ Desa pada tabel ini termasuk Unit Permukiman Transmigrasi (UPT) yang masih dibina oleh kementerian terkait/
Villages in this table include Transmigration Settlement Unit which is still fostered by the relevant ministries.

Sumber/Source: ² Badan Pusat Statistik, Pendataan Potensi Desa (Podes)/BPS-Statistics Indonesia, Village Potential Data Collecting

³ Kantor Kecamatan Makassar

Tabel 4.1.2
Table

**Jumlah Sekolah Menurut Tingkat Pendidikan di
Kecamatan Makassar, 2022/2023 dan 2023/2024**
**Number of Schools by Educational Level in Makassar
District, 2022/2023 and 2023/2024**

| Tingkat Pendidikan Educational Level | Negeri/Public | Swasta/Private | Jumlah/Total |
|---|----------------|----------------|--------------|
| (1) | (2) | (3) | (4) |
| Taman Kanak-Kanak (TK) ¹ <i>Kindergarten</i> ¹ | - | 12 | 12 |
| Raudatul Athfal (RA) ² <i>Raudatul Athfal (RA)</i> ² | - ³ | 5 | 5 |
| Sekolah Dasar (SD) ⁴ <i>Elementary Schools</i> ⁴ | 10 | 5 | 15 |
| Madrasah Ibtidaiyah (MI) ² <i>Madrasah Ibtidaiyah (MI)</i> ² | - | 4 | 4 |
| Sekolah Menengah Pertama (SMP) ⁴ <i>Junior High Schools</i> ⁴ | 1 | 6 | 7 |
| Madrasah Tsanawiyah (MTs) ² <i>Madrasah Tsanawiyah (MTs)</i> ² | - | 2 | 2 |
| Sekolah Menengah Atas (SMA) ⁴ <i>Senior High Schools</i> ⁴ | 1 | 5 | 6 |
| Sekolah Menengah Kejuruan (SMK) ⁴ <i>Vocational High Schools</i> ⁴ | - | 2 | 2 |
| Madrasah Aliyah (MA) ² <i>Madrasah Aliyah (MA)</i> ² | - | - | - |

Catatan/Note: ³ Seluruh Raudatul Athfal (RA) berstatus swasta/All Raudatul Athfal (RA) are private

Sumber/Source: ¹ Kementerian Pendidikan, Kebudayaan, Riset, dan Teknologi; <https://dapo.kemdikbud.go.id/sp>; data semester genap per tanggal 3 September 2024 /Ministry of Education, Culture, Research, and Technology; <https://dapo.kemdikbud.go.id/sp>; even semester data as of 3 September 2024

² Kementerian Agama, EMIS, data semester genap laporan sampai dengan 30 Juni 2024/Ministry of Religious Affairs, EMIS, odd semester report data up to 30 June 2024

⁴ Kementerian Pendidikan, Kebudayaan, Riset, dan Teknologi; Sistem Data Pokok Pendidikan; data semester ganjil laporan sampai dengan 30 November 2023/Ministry of Education, Culture, Research, and Technology; Basic Education Data System; odd semester report data up to 30 November 2023

Tabel 4.1.3 Jumlah Guru Menurut Tingkat Pendidikan di Kecamatan Makassar, 2022/2023 dan 2023/2024
Table Number of Teachers by Educational Level in Makassar District, 2022/2023 and 2023/2024

| Tingkat Pendidikan Educational Level | Negeri/Public | Swasta/Private | Jumlah/Total |
|--|---------------|----------------|--------------|
| (1) | (2) | (3) | (4) |
| Taman Kanak-Kanak (TK) ¹ Kindergarten ¹ | - | 69 | 69 |
| Raudatul Athfal (RA) ² Raudatul Athfal (RA) ² | - | - | - |
| Sekolah Dasar (SD) ^{4,5} Elementary Schools ^{4,5} | 399 | 128 | 527 |
| Madrasah Ibtidaiyah (MI) ² Madrasah Ibtidaiyah (MI) ² | - | 49 | 49 |
| Sekolah Menengah Pertama (SMP) ^{4,5} Junior High Schools ^{4,5} | 66 | 147 | 213 |
| Madrasah Tsanawiyah (MTs) ² Madrasah Tsanawiyah (MTs) ² | - | - | - |
| Sekolah Menengah Atas (SMA) ^{4,5} Senior High Schools ^{4,5} | - | 77 | 77 |
| Sekolah Menengah Kejuruan (SMK) ^{4,5} Vocational High Schools ^{4,5} | 74 | 30 | 104 |
| Madrasah Aliyah (MA) ² Madrasah Aliyah (MA) ² | - | - | - |

Catatan/Note: ³Seluruh Raudatul Athfal (RA) berstatus swasta/All Raudatul Athfal (RA) are private

⁵Jumlah guru termasuk kepala sekolah dan guru/The total of teachers including headmaster and teacher.

Sumber/Source: ¹Kementerian Pendidikan, Kebudayaan, Riset, dan Teknologi; <https://dapo.kemdikbud.go.id/sp>; data semester genap per tanggal 3 September 2024 /Ministry of Education, Culture, Research, and Technology; <https://dapo.kemdikbud.go.id/sp>; even semester data as of 3 September 2024

²Kementerian Agama, EMIS, data semester genap laporan sampai dengan 30 Juni 2024/Ministry of Religious Affairs, EMIS, odd semester report data up to 30 June 2024

⁴Kementerian Pendidikan, Kebudayaan, Riset, dan Teknologi; Sistem Data Pokok Pendidikan; data semester ganjil laporan sampai dengan 30 November 2023/Ministry of Education, Culture, Research, and Technology; Basic Education Data System; odd semester report data up to 30 November 2023

Tabel 4.1.4
Table

Jumlah Murid Menurut Tingkat Pendidikan di Kecamatan Makassar, 2022/2023 dan 2023/2024
Number of Pupils by Educational Level in Makassar District, 2022/2023 and 2023/2024

| Tingkat Pendidikan Educational Level | Negeri/Public | Swasta/Private | Jumlah/Total |
|--|----------------------|-----------------------|---------------------|
| (1) | (2) | (3) | (4) |
| Taman Kanak-Kanak (TK) ¹ <i>Kindergarten¹</i> | - | 999 | 999 |
| Raudatul Athfal (RA) ² <i>Raudatul Athfal (RA)²</i> | - | - | - |
| Sekolah Dasar (SD) ⁴ <i>Elementary Schools⁴</i> | 6.841 | 1.739 | 8.580 |
| Madrasah Ibtidaiyah (MI) ² <i>Madrasah Ibtidaiyah (MI)²</i> | - | 633 | 633 |
| Sekolah Menengah Pertama (SMP) ⁴ <i>Junior High Schools⁴</i> | 1.074 | 1.659 | 2.733 |
| Madrasah Tsanawiyah (MTs) ² <i>Madrasah Tsanawiyah (MTs)²</i> | - | - | - |
| Sekolah Menengah Atas (SMA) ⁴ <i>Senior High Schools⁴</i> | - | 763 | 763 |
| Sekolah Menengah Kejuruan (SMK) ⁴ <i>Vocational High Schools⁴</i> | 1.035 | 260 | 1.295 |
| Madrasah Aliyah (MA) ² <i>Madrasah Aliyah (MA)²</i> | - | - | - |

Catatan/Note: ³ Seluruh Raudatul Athfal (RA) berstatus swasta/All Raudatul Athfal (RA) are private

Sumber/Source: ¹ Kementerian Pendidikan, Kebudayaan, Riset, dan Teknologi; <https://dapo.kemdikbud.go.id/sp>; data semester genap per tanggal 3 September 2024 /Ministry of Education, Culture, Research, and Technology; <https://dapo.kemdikbud.go.id/sp>; even semester data as of 3 September 2024

² Kementerian Agama, EMIS, data semester genap laporan sampai dengan 30 Juni 2024/Ministry of Religious Affairs, EMIS, odd semester report data up to 30 June 2024

⁴ Kementerian Pendidikan, Kebudayaan, Riset, dan Teknologi; Sistem Data Pokok Pendidikan; data semester ganjil laporan sampai dengan 30 November 2023/Ministry of Education, Culture, Research, and Technology; Basic Education Data System; odd semester report data up to 30 November 2023

4.2 KESEHATAN HEALTH

Tabel 4.2.1 Banyaknya Desa¹/Kelurahan yang Memiliki Sarana Kesehatan Menurut Jenis Sarana Kesehatan di Kecamatan Makassar, 2021–2023
Number of Villages¹/Subdistricts Health Facilities by Type of Health Facilities in Makassar District, 2021–2023

| Jenis Sarana Kesehatan Type of Health Facilities | 2021 ² | 2022 | 2023 ³ |
|--|-------------------|------|-------------------|
| (1) | (2) | (3) | (4) |
| Rumah Sakit <i>Hospital</i> | - | ... | - |
| Rumah Sakit Bersalin <i>Maternity Hospital</i> | 1 | ... | 1 |
| Poliklinik/Balai Pengobatan <i>Polyclinic</i> | 3 | ... | 2 |
| Puskesmas Rawat Inap <i>Public Health Center with Inpatient Care</i> | 1 | ... | 1 |
| Puskesmas Tanpa Rawat Inap <i>Public Health Center without Inpatient Care</i> | 2 | ... | 2 |
| Apotek <i>Pharmacy</i> | 11 | ... | 11 |

Catatan/Note: ¹ Desa pada tabel ini termasuk Unit Permukiman Transmigrasi (UPT) yang masih dibina oleh kementerian terkait/
Villages in this table include Transmigration Settlement Unit which is still fostered by the relevant ministries.

Sumber/Source: ² Badan Pusat Statistik, Pendataan Potensi Desa (Podes)/BPS-Statistics Indonesia, *Village Potential Data Collecting*

³ Kantor Kecamatan Makassar

Tabel 4.2.2
Table

Banyaknya Warga Penderita Kekurangan Gizi Menurut Desa/Kelurahan di Kecamatan Makassar, 2023
Number of People with Malnutrition by Villages/Subdistricts in Makassar District, 2023

| Desa/Kelurahan Village/Subdistrict | 2023 |
|---------------------------------------|-----------|
| (1) | (2) |
| Maricaya | - |
| Maricaya Baru | - |
| Maradekaya Selatan | - |
| Bara Baraya Selatan | 10 |
| Bara Baraya | - |
| Maradekaya | 2 |
| Maradekaya Utara | - |
| Bara Baraya Utara | 1 |
| Bara Baraya Timur | - |
| Maccini Parang | - |
| Maccini | - |
| Maccini Gusung | - |
| Barana | - |
| Lariang Bangi | - |
| Makassar | 13 |

Catatan/Note: -

Sumber/Source: Kantor Kecamatan Makassar/Makassar District Office

4.3 PERUMAHAN DAN LINGKUNGAN HOUSING AND ENVIRONMENT

Tabel 4.3.1 Banyaknya Desa¹/Kelurahan Menurut Sumber Air Minum Sebagian Besar Keluarga di Kecamatan Makassar, 2021–2023
Number of Villages¹/Subdistricts by Drinking Water Source of Majority Family in Makassar District, 2021–2023

| Sumber Air Minum Source of Drinking Water | 2021 ² | 2022 | 2023 ³ |
|--|-------------------|------|-------------------|
| (1) | (2) | (3) | (4) |
| Air Kemasan Bermerk/ <i>Branded Bottled Water</i> | - | ... | - |
| Air Isi Ulang/ <i>Refil Water</i> | 1 | ... | 1 |
| Leding Dengan Meteran/ <i>Metered Piped Water</i> | 13 | ... | 13 |
| Leding Tanpa Meteran/ <i>Non Metered Piped Water</i> | - | ... | - |
| Sumur Bor atau Pompa/ <i>Artesian Well or Pumped Water</i> | - | ... | - |
| Sumur/ <i>Well</i> | - | ... | - |
| Mata Air/ <i>Spring</i> | - | ... | - |
| Sungai/Danau/Kolam/ Waduk/Situ/ Embung/Bendungan/ <i>River/Lake/Pond/ Reservoir/Dam</i> | - | ... | - |
| Air Hujan/ <i>Rainwater</i> | - | ... | - |
| Lainnya/ <i>Others</i> | - | ... | - |

Catatan/*Note*: ¹Desa pada tabel ini termasuk Unit Permukiman Transmigrasi (UPT) yang masih dibina oleh kementerian terkait/
Villages in this table include Transmigration Settlement Unit which is still fostered by the relevant ministries.

Sumber/*Source*: ²Badan Pusat Statistik, Pendataan Potensi Desa (Podes)/*BPS-Statistics Indonesia, Village Potential Data Collecting*

³Kantor Kecamatan Makassar/*Makassar District Office*

Tabel 4.3.2
Table

Banyaknya Keluarga Menurut Desa/Kelurahan dan Jenis Pengguna Listrik di Kecamatan Makassar, 2023
Number of Family by Villages/Subdistricts and Type of Electricity Consumer in Makassar District, 2023

| Desa/Kelurahan <i>Village/Subdistrict</i> | Pengguna Listrik <i>Electricity Consumer</i> | | | Bukan Pengguna Listrik <i>Not Electricity Consumer</i> |
|--|---|---|------------------------|---|
| | PLN <i>State Electricity Company</i> | Non-PLN <i>Non-State Electricity Company</i> | Jumlah <i>Total</i> | |
| (1) | (2) | (3) | (4) | (5) |
| Maricaya | 1.048 | - | 1.048 | - |
| Maricaya Baru | 1.438 | - | 1.438 | - |
| Maradekaya Selatan | 407 | - | 407 | - |
| Bara Baraya Selatan | 1.268 | - | 1.268 | - |
| Bara Baraya | 1.379 | - | 1.379 | - |
| Maradekaya | 1.056 | - | 1.056 | - |
| Maradekaya Utara | 578 | - | 578 | - |
| Bara Baraya Utara | 1.216 | - | 1.216 | - |
| Bara Baraya Timur | 1.516 | - | 1.516 | - |
| Maccini Parang | 1.417 | - | 1.417 | - |
| Maccini | 1.475 | - | 1.475 | - |
| Maccini Gusung | 1.836 | - | 1.836 | - |
| Barana | 1.485 | - | 1.485 | - |
| Lariang Bangi | 708 | - | 708 | - |
| Makassar | 16.827 | - | 16.827 | - |

Catatan/Note: -

Sumber/Source: Kantor Kecamatan Makassar/Makassar District Office

Tabel 4.3.3 Banyaknya Desa¹/Kelurahan Menurut Sumber Penerangan Jalan Utama Desa/Kelurahan di Kecamatan Makassar, 2021–2023
Number of Villages¹/Subdistricts by Source of Villages/ Subdistricts Main Street Illumination in Makassar District, 2021–2023

| Sumber Penerangan Jalan Utama Source of Main Street Illumination | 2021 ² | 2022 | 2023 ³ |
|---|-------------------|------|-------------------|
| (1) | (2) | (3) | (4) |
| Listrik Pemerintah/ <i>State Electricity</i> | 14 | ... | 14 |
| Listrik Non-Pemerintah/ <i>Non-State Electricity</i> | - | ... | - |
| Non Listrik/ <i>Non-Electric</i> | - | ... | - |

Catatan/Note: ¹Desa pada tabel ini termasuk Unit Permukiman Transmigrasi (UPT) yang masih dibina oleh kementerian terkait/
Villages in this table include Transmigration Settlement Unit which is still fostered by the relevant ministries.

Sumber/Source: ²Badan Pusat Statistik, Pendataan Potensi Desa (Podes)/BPS-Statistics Indonesia, Village Potential Data Collecting

³Kantor Kecamatan Makassar/Makassar District Office

Tabel
Table 4.3.4

Banyaknya Desa¹/Kelurahan Menurut Penggunaan Fasilitas Tempat Buang Air Besar Sebagian Besar Keluarga di Kecamatan Makassar, 2021–2023
Number of Villages¹/Subdistricts by Toilet Facility Used by Majority Family in Makassar District, 2021–2023

| Fasilitas Tempat Buang Air Besar <i>Toilet Facility</i> | 2021 ² | 2022 | 2023 ³ |
|--|-------------------|------------|-------------------|
| (1) | (2) | (3) | (4) |
| Jamban/Toilet | | | |
| Sendiri/Private | 14 | ... | 14 |
| Bersama/Shared | - | ... | - |
| Umum/Public | - | ... | - |
| Bukan Jamban/Non-Toilet | - | ... | - |
| Jumlah/Total | 14 | ... | 14 |

Catatan/Note: ¹ Desa pada tabel ini termasuk Unit Permukiman Transmigrasi (UPT) yang masih dibina oleh kementerian terkait/
Villages in this table include Transmigration Settlement Unit which is still fostered by the relevant ministries.

Sumber/Source: ² Badan Pusat Statistik, Pendataan Potensi Desa (Podes)/BPS-Statistics Indonesia, Village Potential Data Collecting

³ Kantor Kecamatan Makassar/Makassar District Office

Tabel 4.3.5 Banyaknya Desa/Kelurahan Menurut Jenis Bahan Bakar untuk Memasak yang Digunakan Sebagian Besar Keluarga di Kecamatan Makassar, 2023
Number of Villages/Subdistricts by Type of Cooking Fuel Used by Majority Family in Makassar District, 2023

| Jenis Bahan Bakar untuk Memasak <i>Type of Cooking Fuel</i> | 2023 |
|--|-----------|
| (1) | (2) |
| Listrik/ <i>Electric</i> | - |
| Elpiji 5,5 kg/ <i>Blue Gas 5.5 kg-LPG</i> | - |
| Elpiji 12 kg/ <i>12 kg-LPG</i> | - |
| Elpiji 3 kg/ <i>3 kg-LPG</i> | 14 |
| Gas Kota/ <i>City Gas</i> | - |
| Biogas/ <i>Biogas</i> | - |
| Minyak Tanah/ <i>Kerosene</i> | - |
| Briket/ <i>Briquettes</i> | - |
| Arang/ <i>Charcoal</i> | - |
| Kayu Bakar/ <i>Firewood</i> | - |
| Lainnya/ <i>Others</i> | - |
| Jumlah/<i>Total</i> | 14 |

Catatan/*Note*: -

Sumber/*Source*: Kantor Kecamatan Makassar/*Makassar District Office*

4.4 AGAMA DAN SOSIAL LAINNYA RELIGION AND OTHER SOCIAL AFFAIRS

Tabel 4.4.1 Jumlah Tempat Peribadatan Menurut Desa/Kelurahan di Kecamatan Makassar, 2023
Table *Number of Worship Places by Villages/Subdistricts in Makassar District, 2023*

| Desa/Kelurahan <i>Village/Subdistrict</i> | Masjid <i>Mosque</i> | Mushola <i>Pray Room</i> | Gereja Protestan <i>Protestant Church</i> | Gereja Katholik <i>Catholic Church</i> | Pura <i>Temple</i> | Vihara |
|--|-------------------------|-----------------------------|---|--|-----------------------|----------|
| (1) | (2) | (3) | (4) | (5) | (6) | (7) |
| Maricaya | 2 | - | 1 | - | - | - |
| Maricaya Baru | 3 | 1 | 1 | - | - | - |
| Maradekaya Selatan | 1 | - | 5 | - | - | 2 |
| Bara Baraya Selatan | 3 | - | 2 | - | - | - |
| Bara Baraya | 2 | - | - | - | - | - |
| Maradekaya | 2 | - | 3 | 1 | - | - |
| Maradekaya Utara | 3 | - | 5 | - | - | 2 |
| Bara Baraya Utara | 2 | - | - | - | - | - |
| Bara Baraya Timur | 3 | - | - | - | - | - |
| Maccini Parang | 5 | - | 1 | - | - | - |
| Maccini | 5 | - | - | - | - | - |
| Maccini Gusung | 3 | - | - | 1 | - | - |
| Barana | 4 | 1 | - | - | - | - |
| Lariang Bangi | 2 | - | 5 | - | - | - |
| Makassar | 40 | 2 | 23 | 2 | - | 4 |

Catatan/Note: -

Sumber/Source: Kantor Kecamatan Makassar/Makassar District Office

Tabel
Table 4.4.2

**Banyaknya Kejadian Bencana Alam Menurut Desa/
Kelurahan dan Jenis Bencana Alam di Kecamatan
Makassar, 2023**
*Number of Natural Disaster Events by Villages/Subdistricts
and Type of Natural Disaster in Makassar District, 2023*

| Desa/Kelurahan Village/Subdistrict | Gempa Bumi Earthquake | Tsunami Tsunami | Gunung Meletus Volcanic Eruption | Tanah Longsor Landslide |
|---------------------------------------|--------------------------|--------------------|---|----------------------------|
| (1) | (2) | (3) | (4) | (5) |
| Maricaya | - | - | - | - |
| Maricaya Baru | - | - | - | - |
| Maradekaya Selatan | - | - | - | - |
| Bara Baraya Selatan | - | - | - | - |
| Bara Baraya | - | - | - | - |
| Maradekaya | - | - | - | - |
| Maradekaya Utara | - | - | - | - |
| Bara Baraya Utara | - | - | - | - |
| Bara Baraya Timur | - | - | - | - |
| Maccini Parang | - | - | - | - |
| Maccini | - | - | - | - |
| Maccini Gusung | - | - | - | - |
| Barana | - | - | - | - |
| Lariang Bangi | - | - | - | - |
| Makassar | - | - | - | - |

Lanjutan Tabel/*Continued Table 4.4.2*

| Desa/Kelurahan Village/Subdistrict | Banjir Floods | Banjir Bandang Flash Floods | Kekeringan Drought | Kebakaran Hutan dan Lahan Forest and Land Fires |
|---|--------------------------|--|-------------------------------|--|
| (1) | (6) | (7) | (8) | (9) |
| Maricaya | - | - | - | - |
| Maricaya Baru | - | - | - | - |
| Maradekaya Selatan | - | - | - | - |
| Bara Baraya Selatan | - | - | - | - |
| Bara Baraya | - | - | - | - |
| Maradekaya | - | - | - | - |
| Maradekaya Utara | - | - | - | - |
| Bara Baraya Utara | - | - | - | - |
| Bara Baraya Timur | - | - | - | - |
| Maccini Parang | - | - | - | - |
| Maccini | - | - | - | - |
| Maccini Gusung | - | - | - | - |
| Barana | - | - | - | - |
| Lariang Bangi | - | - | - | - |
| Makassar | - | - | - | - |

Lanjutan Tabel/*Continued Table* 4.4.2

| Desa/Kelurahan Village/Subdistrict | Angin Puyuh/ Puting Beliung/ Topan Tornado/Typhoon | Gelombang Pasang Tidal Wave | Abrasi Abrasion |
|---|---|--|----------------------------|
| (1) | (10) | (11) | (12) |
| Maricaya | - | - | - |
| Maricaya Baru | - | - | - |
| Maradekaya Selatan | - | - | - |
| Bara Baraya Selatan | - | - | - |
| Bara Baraya | - | - | - |
| Maradekaya | - | - | - |
| Maradekaya Utara | - | - | - |
| Bara Baraya Utara | - | - | - |
| Bara Baraya Timur | - | - | - |
| Maccini Parang | - | - | - |
| Maccini | - | - | - |
| Maccini Gusung | - | - | - |
| Barana | - | - | - |
| Lariang Bangi | - | - | - |
| Makassar | - | - | - |

Catatan/Note: -

Sumber/Source: Kantor Kecamatan Makassar/Makassar District Office

Tabel
Table 4.4.3

Banyaknya Korban Jiwa Akibat Bencana Alam Menurut Desa/Kelurahan dan Jenis Bencana Alam di Kecamatan Makassar, 2023
Number of Fatalities Due to Natural Disasters by Villages/ Subdistricts and Type of Natural Disaster in Makassar District, 2023

| Desa/Kelurahan <i>Village/Subdistrict</i> | Gempa Bumi <i>Earthquake</i> | Tsunami <i>Tsunami</i> | Gunung Meletus <i>Volcanic Eruption</i> | Tanah Longsor <i>Landslide</i> |
|--|---------------------------------|---------------------------|--|-----------------------------------|
| (1) | (2) | (3) | (4) | (5) |
| Maricaya | - | - | - | - |
| Maricaya Baru | - | - | - | - |
| Maradekaya Selatan | - | - | - | - |
| Bara Baraya Selatan | - | - | - | - |
| Bara Baraya | - | - | - | - |
| Maradekaya | - | - | - | - |
| Maradekaya Utara | - | - | - | - |
| Bara Baraya Utara | - | - | - | - |
| Bara Baraya Timur | - | - | - | - |
| Maccini Parang | - | - | - | - |
| Maccini | - | - | - | - |
| Maccini Gusung | - | - | - | - |
| Barana | - | - | - | - |
| Lariang Bangi | - | - | - | - |
| Makassar | - | - | - | - |

Lanjutan Tabel/*Continued Table 4.4.3*

| Desa/Kelurahan Village/Subdistrict | Banjir Floods | Banjir Bandang Flash Floods | Kekeringan Drought | Kebakaran Hutan dan Lahan Forest and Land Fires |
|---|--------------------------|--|-------------------------------|--|
| (1) | (6) | (7) | (8) | (9) |
| Maricaya | - | - | - | - |
| Maricaya Baru | - | - | - | - |
| Maradekaya Selatan | - | - | - | - |
| Bara Baraya Selatan | - | - | - | - |
| Bara Baraya | - | - | - | - |
| Maradekaya | - | - | - | - |
| Maradekaya Utara | - | - | - | - |
| Bara Baraya Utara | - | - | - | - |
| Bara Baraya Timur | - | - | - | - |
| Maccini Parang | - | - | - | - |
| Maccini | - | - | - | - |
| Maccini Gusung | - | - | - | - |
| Barana | - | - | - | - |
| Lariang Bangi | - | - | - | - |
| Makassar | - | - | - | - |

Lanjutan Tabel/*Continued Table 4.4.3*

| Desa/Kelurahan <i>Village/Subdistrict</i> | Angin Puyuh/ Puting Beliung/ Topan <i>Tornado/Typhoon</i> | Gelombang Pasang Tidal Wave | Abrasi <i>Abrasion</i> |
|--|--|-----------------------------------|---------------------------|
| (1) | (10) | (11) | (12) |
| Maricaya | - | - | - |
| Maricaya Baru | - | - | - |
| Maradekaya Selatan | - | - | - |
| Bara Baraya Selatan | - | - | - |
| Bara Baraya | - | - | - |
| Maradekaya | - | - | - |
| Maradekaya Utara | - | - | - |
| Bara Baraya Utara | - | - | - |
| Bara Baraya Timur | - | - | - |
| Maccini Parang | - | - | - |
| Maccini | - | - | - |
| Maccini Gusung | - | - | - |
| Barana | - | - | - |
| Lariang Bangi | - | - | - |
| Makassar | - | - | - |

Catatan/*Note*: -Sumber/*Source*: Kantor Kecamatan Makassar/*Makassar District Office*

Tabel 4.4.4 Keberadaan Fasilitas/Upaya Antisipasi/Mitigasi Bencana Alam Menurut Desa/Kelurahan di Kecamatan Makassar, 2023
Table Existence of Facilities/Efforts for Anticipation/Mitigation of Natural Disasters by Villages/Subdistricts in Makassar District, 2023

| Desa/Kelurahan Village/Subdistrict | Sistem Peringatan Dini Bencana Alam <i>Natural Disaster Early Warning System</i> | Sistem Peringatan Dini Khusus Tsunami <i>Tsunami Early Warning System</i> | Perlengkapan Keselamatan <i>Safety Equipment</i> |
|---------------------------------------|---|--|---|
| (1) | (2) | (3) | (4) |
| Maricaya | Tidak ada | Bukan wilayah potensi tsunami | Tidak ada |
| Maricaya Baru | Tidak ada | Bukan wilayah potensi tsunami | Tidak ada |
| Maradekaya Selatan | Tidak ada | Bukan wilayah potensi tsunami | Tidak ada |
| Bara Baraya Selatan | Tidak ada | Bukan wilayah potensi tsunami | Tidak ada |
| Bara Baraya | Tidak ada | Bukan wilayah potensi tsunami | Tidak ada |
| Maradekaya | Tidak ada | Bukan wilayah potensi tsunami | Tidak ada |
| Maradekaya Utara | Tidak ada | Bukan wilayah potensi tsunami | Ada |
| Bara Baraya Utara | Tidak ada | Bukan wilayah potensi tsunami | Tidak ada |
| Bara Baraya Timur | Tidak ada | Bukan wilayah potensi tsunami | Tidak ada |
| Maccini Parang | Tidak ada | Bukan wilayah potensi tsunami | Tidak ada |
| Maccini | Tidak ada | Bukan wilayah potensi tsunami | Tidak ada |
| Maccini Gusung | Tidak ada | Bukan wilayah potensi tsunami | Tidak ada |
| Barana | Tidak ada | Bukan wilayah potensi tsunami | Tidak ada |
| Lariang Bangi | Tidak ada | Bukan wilayah potensi tsunami | Tidak ada |

Lanjutan Tabel/*Continued Table 4.4.4*

| Desa/Kelurahan Village/Subdistrict | Rambu-Rambu dan Jalur Evakuasi Bencana Sign and Evacuation Route | Pembuatan, Perawatan, atau Normalisasi: Sungai, Kanal, Tanggul, Parit, Drainase, Waduk, Pantai, dll Manufacture, Maintenance, or Normalization: Rivers, Canals, Embankment, etc |
|---|---|--|
| (1) | (5) | (6) |
| Maricaya | Tidak ada | Tidak ada |
| Maricaya Baru | Tidak ada | Tidak ada |
| Maradekaya Selatan | Tidak ada | Tidak ada |
| Bara Baraya Selatan | Tidak ada | Tidak ada |
| Bara Baraya | Tidak ada | Tidak ada |
| Maradekaya | Tidak ada | Tidak ada |
| Maradekaya Utara | Tidak ada | Tidak ada |
| Bara Baraya Utara | Tidak ada | Tidak ada |
| Bara Baraya Timur | Tidak ada | Tidak ada |
| Maccini Parang | Tidak ada | Tidak ada |
| Maccini | Tidak ada | Tidak ada |
| Maccini Gusung | Tidak ada | Tidak ada |
| Barana | Tidak ada | Tidak ada |
| Lariang Bangi | Tidak ada | Tidak ada |

Catatan/Note: -

Sumber/Source: Kantor Kecamatan Makassar/Makassar District Office

Tabel
Table 4.4.5

Banyaknya Desa/Kelurahan yang Memiliki Kelompok Kegiatan Olahraga Menurut Jenis Olahraga dan Ketersediaan Fasilitas/Lapangan Olahraga di Kecamatan Makassar, 2023
Number of Villages/Subdistricts Having Sport Activities Groups by Type of Sport and Availability of Sport Facilities/Fields in Makassar District, 2023

| Jenis Olahraga <i>Type of Sport</i> | Kondisi Fasilitas/Lapangan Olahraga <i>Condition of Sport Facilities/Fields</i> | | | Tidak Ada Fasilitas/ Lapangan Olahraga <i>No Sport Facilities/ Fields</i> |
|---|--|--------------|-------------|---|
| | Baik | Rusak Sedang | Rusak Parah | |
| (1) | (2) | (3) | (4) | (5) |
| Sepak Bola/ <i>Soccer</i> | 1 | 1 | - | 12 |
| Bola Voli/ <i>Volley Ball</i> | - | - | - | 14 |
| Bulu Tangkis/ <i>Badminton</i> | 3 | - | - | 11 |
| Bola Basket/ <i>Basket Ball</i> | 2 | - | - | 12 |
| Tenis Lapangan/ <i>Court Tennis</i> | - | - | - | 14 |
| Tenis Meja/ <i>Table Tennis</i> | - | - | - | 14 |
| Futsal | 2 | - | - | 12 |
| Renang/ <i>Swimming</i> | - | - | - | - |
| Bela Diri/ <i>Martial Arts</i> | - | - | - | - |
| Bilyard/ <i>Billiards</i> | 1 | - | - | 13 |
| Fitnes, Aerobik, dll/ <i>Fitness, Aerobics, etc</i> | 1 | - | - | 13 |
| Lainnya/ <i>Others</i> | - | - | - | 14 |

Catatan/*Note*: -

Sumber/*Source*: Kantor Kecamatan Makassar/*Makassar District Office*

5

PERTANIAN

AGRICULTURE

PENJELASAN TEKNIS

1. **Survei Pertanian Hortikultura (SPH)** diselenggarakan oleh Badan Pusat Statistik bekerja sama dengan Direktorat Jenderal Hortikultura, Kementerian Pertanian.
2. **Kuesioner yang digunakan dalam pengumpulan data SPH** mencakup :
 - a. SPH-SBS digunakan untuk data tanaman sayuran dan buah-buahan semusim.
 - b. SPH-BST digunakan untuk data tanaman buah-buahan dan sayuran tahunan.
 - c. SPH-TBF digunakan untuk data tanaman biofarmaka.
 - d. SPH-TH digunakan untuk data tanaman hias.
3. **Metode yang digunakan** dalam survei ini adalah metode pencacahan lengkap terhadap seluruh kecamatan di Indonesia dan dilaporkan secara rutin bulanan untuk SPH-SBS dan triwulanan untuk SPH-BST, SPH-TBF, SPH-TH oleh KCD.
4. **Tanaman sayuran dan buah-buahan semusim**
Tanaman sayuran semusim adalah tanaman sumber vitamin, garam mineral dan lain-lain yang dikonsumsi dari bagian tanaman yang berupa daun, bunga, buah, dan umbinya, yang berumur kurang dari satu tahun.
Tanaman buah-buahan semusim adalah tanaman

TECHNICAL NOTES

1. **The Agricultural Survey for Horticulture (SPH)** is carried out by the BPS-Statistics Indonesia in cooperation with the Directorate General of Horticulture, Ministry of Agriculture.
2. **The Questionnaire used to collect the Agricultural Survey for Horticulture data** are :
 - a. SPH-SBS used for data on seasonal vegetable and fruit plants.
 - b. SPH-BST used for data on annual fruit and vegetable plants.
 - c. SPH-TBF used for data on medicinal plants.
 - d. SPH-TH used for data on ornamental plants.
3. **The method used** in this survey is complete enumeration for all of subdistrict in Indonesia and reported monthly for SPH-SBS and quarterly for SPH-BST, SPH-TBF, SPH-TH by agriculture extension workers.
4. **Seasonal vegetable and fruit plants**
Seasonal vegetable plants are plants which are the sources of vitamin, mineral salt, etc, consumed from the part of the plant in the form of leaf, flower, fruit, and root with the age of less than one year.
Seasonal fruit plants are plants which are the sources of vitamin,

sumber vitamin, garam mineral, dan lain-lain yang dikonsumsi dari bagian tanaman yang berupa buah, berumur kurang dari satu tahun, tidak berbentuk pohon/rumpun tetapi menjalar dan berbatang lunak.

5. Tanaman buah-buahan dan sayuran tahunan

Tanaman buah-buahan tahunan adalah tanaman sumber vitamin, garam mineral, dan lain-lain yang dikonsumsi dari bagian tanaman yang berupa buah dan merupakan tanaman tahunan.

Tanaman sayuran tahunan adalah tanaman sumber vitamin, garam mineral, dan lain-lain yang dikonsumsi dari bagian tanaman yang berupa daun dan atau buah yang berumur lebih dari satu tahun.

6. Tanaman biofarmaka adalah tanaman yang bermanfaat untuk obat-obatan, kosmetik, dan kesehatan yang dikonsumsi atau digunakan dari bagian-bagian tanaman seperti daun, batang, buah, umbi (rimpang) ataupun akar.

7. Tanaman hias adalah tanaman yang mempunyai nilai keindahan baik bentuk, warna daun, tajuk maupun bunganya, sering digunakan untuk penghias pekarangan dan lain sebagainya.

mineral salt, etc, consumed from the part of the plant in the form of fruits. These plants are creeps with the age of less than one year.

5. Annual fruit and vegetable plants

Annual fruit plants are plants which are the sources of vitamin, contained mineral salt, etc, consumed from the part of plant in the form of fruit and more than one year of age.

Annual vegetable plants are plants which are the sources of vitamin, contained mineral salt, etc, consumed from the part of the plant in the form of vegetable and more than one year of age.

6. Medicinal plants are plants which are useful for medicine. It is consumed from part of the plant such as leaf, flower, fruit, tuber, and root.

7. Ornamental plants are plants which have a beauty value, either in shape, colour of leaf or crown of flower, and they are often used as a yard decorator.

ULASAN

Kecamatan Makassar tercatat tidak mempunyai komoditas tanaman hortikultura.

DESCRIPTION

Makassar District is recorded as having no vegetable horticultura commodities.

<https://makassarkota.bps.go.id>

Tabel 5.1 Luas Panen Tanaman Sayuran dan Buah-buahan Semusim Menurut Jenis Tanaman di Kecamatan Makassar (ha), 2020–2023
Table *Harvested Area of Seasonal Vegetables and Fruits by Kind of Plant in Makassar District (ha), 2020–2023*

| Jenis Tanaman <i>Kind of Plants</i> | 2020 | 2021 | 2022 | 2023 |
|---|------|------|------|------|
| (1) | (2) | (3) | (4) | (5) |
| Sayuran/Vegetables: | | | | |
| Bawang Merah/ <i>Shallots</i> | - | - | - | - |
| Cabai Besar/TW/Teropong <i>Chili/Big Chili</i> | - | - | - | - |
| Cabai Keriting <i>Curly Chili</i> | - | - | - | - |
| Cabai Rawit <i>Chili/Cayenne Pepper</i> | - | - | - | - |
| Kentang/ <i>Potato</i> | - | - | - | - |
| Kubis/ <i>Cabbage</i> | - | - | - | - |
| Tomat/ <i>Tomato</i> | - | - | - | - |
| Bawang Putih/ <i>Garlic</i> | - | - | - | - |

Catatan/Note: ...

Sumber/Source: Badan Pusat Statistik, Statistik Pertanian Hortikultura SPH-SBS/BPS-Statistics Indonesia, *Agricultural Statistic for Horticulture SPH-SBS*

Tabel 5.2
Table

Produksi Tanaman Sayuran dan Buah-buahan Semusim Menurut Jenis Tanaman di Kecamatan Makassar (kuintal), 2020–2023
Production of Seasonal Vegetables and Fruits by Kind of Plant in Makassar District (quintal), 2020–2023

| Jenis Tanaman Kind of Plants | 2020 | 2021 | 2022 | 2023 |
|--|------|------|------|------|
| (1) | (2) | (3) | (4) | (5) |
| Sayuran/Vegetables: | | | | |
| Bawang Merah/Shallots | - | - | - | - |
| Cabai Besar/TW/Teropong Chili/Big Chili | - | - | - | - |
| Cabai Keriting Curly Chili | - | - | - | - |
| Cabai Rawit Chili/Cayenne Pepper | - | - | - | - |
| Kentang/Potato | - | - | - | - |
| Kubis/Cabbage | - | - | - | - |
| Tomat/Tomato | - | - | - | - |
| Bawang Putih/Garlic | - | - | - | - |

Catatan/Note: ...

Sumber/Source: Badan Pusat Statistik, Statistik Pertanian Hortikultura SPH-SBS/BPS-Statistics Indonesia, *Agricultural Statistic for Horticulture SPH-SBS*

Tabel 5.3 Luas Panen Tanaman Biofarmaka Menurut Jenis Tanaman di Kecamatan Makassar (m²), 2020–2023
Table *Harvested Area of Medicinal Plants by Kind of Plant in Makassar District (m²), 2020–2023*

| Jenis Tanaman <i>Kind of Plants</i> | 2020 | 2021 | 2022 | 2023 |
|--|------|------|------|------|
| (1) | (2) | (3) | (4) | (5) |
| Jahe/ <i>Ginger</i> | - | - | - | - |
| Laos/Lengkuas/ <i>Galanga</i> | - | - | - | - |
| Kencur/ <i>East Indian Galangal</i> | - | - | - | - |
| Kunyit/ <i>Turmeric</i> | - | - | - | - |
| Lidah Buaya / <i>Aloevera</i> | - | - | - | - |
| Temukunci / <i>Chinese Keys</i> | - | - | - | - |

Catatan/Note: ...

Sumber/Source: Badan Pusat Statistik, Statistik Pertanian Hortikultura SPH-TBF/BPS-Statistics Indonesia, Agricultural Statistic for Horticulture SPH-TBF

Tabel 5.4
Table

**Produksi Tanaman Biofarmaka Menurut Jenis Tanaman di
Kecamatan Makassar (kg), 2020–2023**
*Production of Medicinal Plants by Kind of Plant in Makassar
District (kg), 2020–2023*

| Jenis Tanaman <i>Kind of Plants</i> | 2020 | 2021 | 2022 | 2023 |
|--|------|------|------|------|
| (1) | (2) | (3) | (4) | (5) |
| Jahe/ <i>Ginger</i> | - | - | - | - |
| Laos/Lengkuas/ <i>Galanga</i> | - | - | - | - |
| Kencur/ <i>East Indian Galangal</i> | - | - | - | - |
| Kunyit/ <i>Turmeric</i> | - | - | - | - |
| Lidah Buaya / <i>Aloevera</i> | - | - | - | - |
| Temukunci / <i>Chinese Keys</i> | - | - | - | - |

Catatan/*Note*: ...

Sumber/*Source*: Badan Pusat Statistik, Statistik Pertanian Hortikultura SPH-TBF/BPS-Statistics Indonesia, *Agricultural Statistic for Horticulture SPH-TBF*

Tabel 5.5 Luas Panen Tanaman Hias Menurut Jenis Tanaman di Kecamatan Makassar (m²), 2020–2023
Table *Harvested Area of Ornamental Plants by Kind of Plant in Makassar District (m²), 2020–2023*

| Jenis Tanaman <i>Kind of Plants</i> | 2020 | 2021 | 2022 | 2023 |
|--|------|------|------|------|
| (1) | (2) | (3) | (4) | (5) |
| Anggrek Pot/ <i>Pot Orchid</i> | - | - | - | - |
| Anggrek Potong/ <i>Cut Orchid</i> | - | - | - | - |
| Krisan/ <i>Chrysantemum</i> | - | - | - | - |
| Mawar/ <i>Rose</i> | - | - | - | - |
| Sedap Malam/ <i>Tuberose</i> | - | - | - | - |
| Sri Rejeki/ <i>Aglonema</i> | - | - | - | - |

Catatan/Note: ...

Sumber/Source: Badan Pusat Statistik, Statistik Pertanian Hortikultura SPH-TH/BPS-Statistics Indonesia, *Agricultural Statistik for Horticulture SPH-TH*

Tabel 5.6
Table

**Produksi Tanaman Hias Menurut Jenis Tanaman di
Kecamatan Makassar (tangkai), 2020–2023**
**Production of Ornamental Plants by Kind of Plant n
Makassar District (stalks), 2020–2023**

| Jenis Tanaman <i>Kind of Plants</i> | 2020 | 2021 | 2022 | 2023 |
|--|------|------|------|------|
| (1) | (2) | (3) | (4) | (5) |
| Anggrek Pot/ <i>Pot Orchid</i> | - | - | - | - |
| Anggrek Potong/ <i>Cut Orchid</i> | - | - | - | - |
| Krisan/ <i>Chrysantemum</i> | - | - | - | - |
| Mawar/ <i>Rose</i> | - | - | - | - |
| Sedap Malam/ <i>Tuberose</i> | - | - | - | - |
| Sri Rejeki/ <i>Aglonema</i> | - | - | - | - |

Catatan/Note: ...

Sumber/Source: Badan Pusat Statistik, Statistik Pertanian Hortikultura SPH-TH/BPS-Statistics Indonesia, *Agricultural Statistik for Horticulture SPH-TH*

Tabel
Table 5.7

Produksi Buah-Buahan dan Sayuran Tahunan Menurut Jenis Tanaman di Kecamatan Makassar (kuintal), 2020–2023
Production of Annual Fruits and Vegetables by Kind of Plant in Makassar District (quintal), 2020–2023

| Jenis Tanaman <i>Kind of Plants</i> | 2020 | 2021 | 2022 | 2023 |
|--|------|------|------|------|
| (1) | (2) | (3) | (4) | (5) |
| Buah–Buahan/Fruits: | | | | |
| Mangga/ <i>Mango</i> | - | - | - | - |
| Durian/ <i>Durian</i> | - | - | - | - |
| Jeruk Siam/ <i>Keprok/Orange/Tangerine</i> | - | - | - | - |
| Pisang/ <i>Banana</i> | - | - | - | - |
| Pepaya/ <i>Papaya</i> | - | - | - | - |
| Salak/ <i>Snakefruit</i> | - | - | - | - |
| Rambutan / <i>Rambutan</i> | - | - | - | - |

Catatan/*Note*: ...

Sumber/*Source*: Badan Pusat Statistik, Statistik Pertanian Hortikultura SPH-BST/*BPS-Statistics Indonesia, Agricultural Statistic for Horticulture SPH-BST*

6

<https://www.kabarkota.bps.go.id>

PARIWISATA, TRANSPORTASI, DAN KOMUNIKASI

TOURISM, TRANSPORTATION, AND COMMUNICATION

PENJELASAN TEKNIS

TECHNICAL NOTES

- | | |
|---|--|
| <p>1. Konsep dan definisi pariwisata mengikuti rekomendasi <i>United Nation World Tourism Organization</i> (UNWTO).</p> | <p>1. <i>The concept and definition of tourism</i> refers to the recommendations of the UNWTO.</p> |
| <p>2. Hotel adalah penyediaan akomodasi secara harian berupa kamar-kamar di dalam satu bangunan yang dapat dilengkapi dengan jasa pelayanan makan dan minum, kegiatan hiburan dan atau fasilitas lainnya. Hotel terdiri dari hotel berbintang dan non-bintang.</p> | <p>2. <i>Hotel</i> is a daily supply of accommodation rooms within a building which can be equipped with eating and drinking services, entertainment activities and/or other facilities. Hotel consists of a classified hotel and a non-classified hotel.</p> |
| <p>3. Telekomunikasi adalah setiap pemancaran, pengiriman, dan atau penerimaan dari setiap informasi dalam bentuk tanda-tanda, isyarat, tulisan, gambar, suara, dan bunyi melalui sistem kawat, optik, radio, atau sistem elektromagnetik lainnya.</p> | <p>3. <i>Telecommunication</i> includes every transmitting, delivering, and or receiving from every information of marking, signal, article, picture, sound, and voice through strand of wire system, optic, radio, or other electromagnetic system.</p> |
| <p>4. Jaringan telekomunikasi adalah rangkaian perangkat telekomunikasi dan kelengkapannya yang digunakan dalam berkomunikasi.</p> | <p>4. <i>Telecommunication network</i> is peripheral network of telecommunication and its equipment used in the means of telecommunication.</p> |
| <p>5. Kantor Pos adalah tempat pemberi pelayanan komunikasi tertulis dan atau surat elektronik, layanan paket, layanan logistik, layanan transaksi keuangan, dan layanan keagenan pos untuk kepentingan umum.</p> | <p>5. <i>Post Office</i> is a service provider facility of written communication and or electronic mail, parcel service, logistic services, financial transaction services, and postal services to the public.</p> |

ULASAN

Jumlah sarana akomodasi di Kecamatan Makassar cukup lengkap. Terdapat 6 dari 14 kelurahan yang memiliki hotel/penginapan untuk menunjang sarana akomodasi.

Dari bidang transportasi tercatat bahwa sebagian besar kelurahan dapat dilalui dengan menggunakan jalur darat.

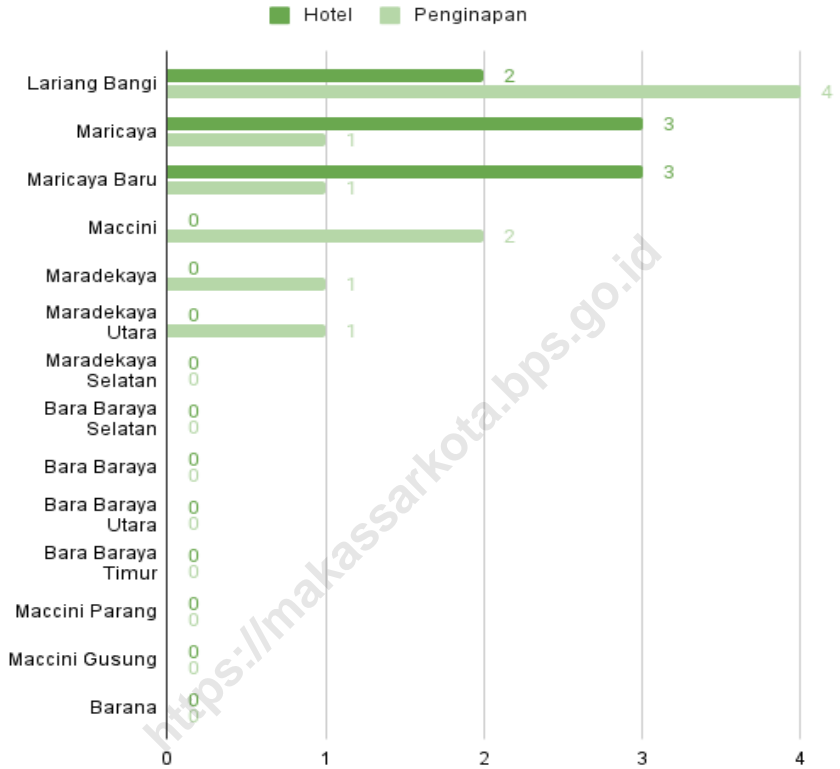
Selanjutnya, di bidang komunikasi, seluruh kelurahan di Kecamatan Makassar dapat diakses dengan sinyal yang kuat dan sangat kuat dengan menggunakan telepon seluler.

DESCRIPTION

The number of accommodation facilities in Makassar District is less complete. There are 6 out of 14 subdistricts that have hotels to support accommodation facilities.

From the transportation sector, it is noted that most of the subdistricts can be passed by using land routes.

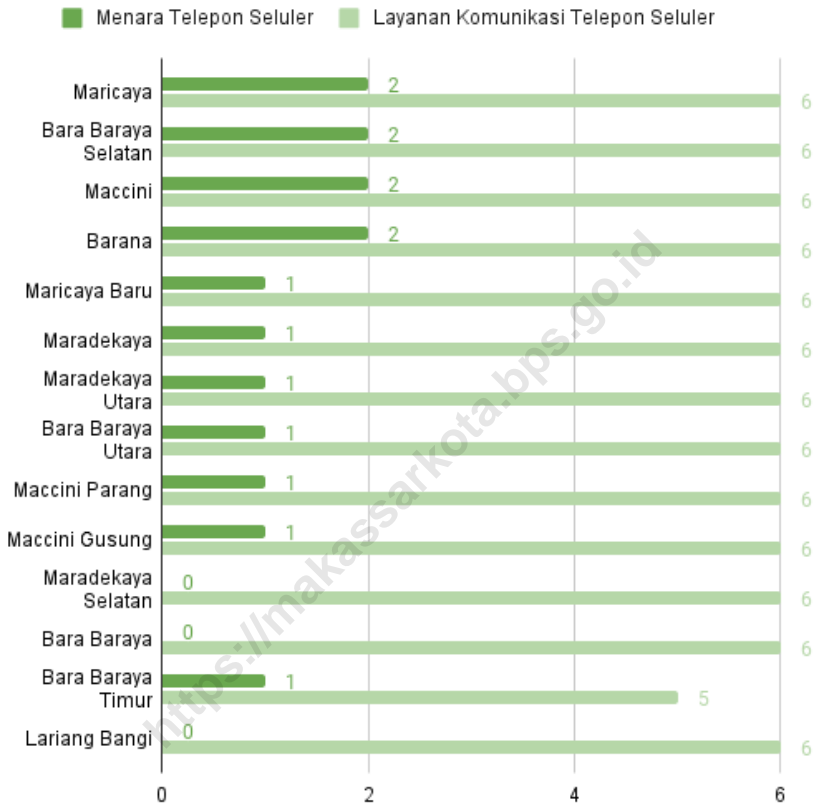
Furthermore, in the field of communication, all subdistricts in the Makassar District can be accessed with a strong and very strong signal by using a cellular phone.



Sumber/Source: Kantor Kecamatan Makassar/Makassar District Office

Gambar 6.1
Figures

Jumlah Sarana Akomodasi Menurut Desa/Kelurahan dan Jenis Akomodasi di Kecamatan Makassar, 2023
Number of Accomodation Facilities by Villages/Subdistricts and Type of Accomodation in Makassar District, 2023



Sumber/Source: Kantor Kecamatan Makassar/Makassar District Office

Gambar 6.2
Figures

Jumlah Menara Telepon Seluler dan Operator Layanan Komunikasi Telepon Seluler Menurut Desa/Kelurahan di Kecamatan Makassar, 2023
Number of Base Transceiver Station (BTS) and Cellular Phone Communication Service Operators by Villages/ Subdistricts in Makassar District, 2023

6.1 PARIWISATA TOURISM

Tabel 6.1.1 Jumlah Sarana Akomodasi Menurut Desa/Kelurahan dan Jenis Akomodasi di Kecamatan Makassar, 2023
Number of Accomodation Facilities by Villages/Subdistricts and Type of Accomodation in Makassar District, 2023

| Desa/Kelurahan <i>Village/Subdistrict</i> | Hotel | Penginapan <i>Inn</i> |
|--|----------|--------------------------|
| (1) | (2) | (3) |
| Maricaya | 3 | 1 |
| Maricaya Baru | 3 | 1 |
| Maradekaya Selatan | - | - |
| Bara Baraya Selatan | - | - |
| Bara Baraya | - | - |
| Maradekaya | - | 1 |
| Maradekaya Utara | - | 1 |
| Bara Baraya Utara | - | - |
| Bara Baraya Timur | - | - |
| Maccini Parang | - | - |
| Maccini | - | 2 |
| Maccini Gusung | - | - |
| Barana | - | - |
| Lariang Bangi | 2 | 4 |
| Makassar | 8 | 10 |

Catatan/Note: -

Sumber/Source: Kantor Kecamatan Makassar/Makassar District Office

6.2 TRANSPORTASI TRANSPORTATION

Tabel 6.2.1 Prasarana dan Sarana Transportasi Antardesa/Kelurahan Menurut Desa/Kelurahan di Kecamatan Makassar, 2023
Table *Inter-Villages/Subdistricts Transportation Infrastructure and Facilities by Villages/Subdistricts in Makassar District, 2023*

| Desa/Kelurahan Village/Subdistrict | Jenis Prasarana Transportasi Type of Transportation Infrastructure | Keberadaan Angkutan Umum Availability of Public Transportation |
|---------------------------------------|--|--|
| (1) | (2) | (3) |
| Maricaya | Darat | Ada, dengan trayek tetap |
| Maricaya Baru | Darat | Ada, dengan trayek tetap |
| Maradekaya Selatan | Darat | Ada, dengan trayek tetap |
| Bara Baraya Selatan | Darat | Ada, tanpa trayek tetap |
| Bara Baraya | Darat | Ada, tanpa trayek tetap |
| Maradekaya | Darat | Ada, dengan trayek tetap |
| Maradekaya Utara | Darat | Ada, dengan trayek tetap |
| Bara Baraya Utara | Darat | Ada, tanpa trayek tetap |
| Bara Baraya Timur | Darat | Ada, tanpa trayek tetap |
| Maccini Parang | Darat | Ada, tanpa trayek tetap |
| Maccini | Darat | Ada, dengan trayek tetap |
| Maccini Gusung | Darat | Ada, dengan trayek tetap |
| Barana | Darat | Ada, dengan trayek tetap |
| Lariang Bangi | Darat | Ada, dengan trayek tetap |

Lanjutan Tabel/*Continued Table 6.2.1*

| Desa/Kelurahan Village/Subdistrict | Jenis Permukaan Jalan Darat Terluas Type of The Widest Road Surface | Dapat Dilalui Kendaraan Bermotor Roda 4 atau Lebih Passable by Vehicle with 4 or more Wheels |
|---|--|---|
| (1) | (4) | (5) |
| Maricaya | Aspal/beton | Sepanjang tahun |
| Maricaya Baru | Aspal/beton | Sepanjang tahun |
| Maradekaya Selatan | Aspal/beton | Sepanjang tahun |
| Bara Baraya Selatan | Aspal/beton | Sepanjang tahun |
| Bara Baraya | Aspal/beton | Sepanjang tahun |
| Maradekaya | Aspal/beton | Sepanjang tahun |
| Maradekaya Utara | Aspal/beton | Sepanjang tahun |
| Bara Baraya Utara | Aspal/beton | Sepanjang tahun |
| Bara Baraya Timur | Aspal/beton | Sepanjang tahun |
| Maccini Parang | Aspal/beton | Sepanjang tahun |
| Maccini | Aspal/beton | Sepanjang tahun |
| Maccini Gusung | Aspal/beton | Sepanjang tahun |
| Barana | Aspal/beton | Sepanjang tahun |
| Lariang Bangi | Aspal/beton | Sepanjang tahun |

Catatan/*Note*: -

Sumber/*Source*: Kantor Kecamatan Makassar/*Makassar District Office*

6.3 KOMUNIKASI COMMUNICATION

Tabel 6.2.2 Keberadaan Kantor Pos/Pos Pembantu/Rumah Pos, Pos Keliling, dan Perusahaan/Agen Jasa Ekspedisi Swasta Menurut Desa/Kelurahan di Kecamatan Makassar, 2023
Number of Post Office/Subsidiary of Post Office, Mobile Portal Service, Private Expedition Service Company by Villages/Subdistricts in Makassar District, 2023

| Desa/Kelurahan Village/Subdistrict | Kantor Pos/Pos Pembantu/Rumah Pos Post Office/Subsidiary of Post Office | Pos Keliling Mobile Portal Service | Perusahaan/Agen Jasa Ekspedisi Swasta Private Expedition Service Company |
|---------------------------------------|--|---------------------------------------|---|
| (1) | (2) | (3) | (4) |
| Maricaya | Tidak ada | Tidak ada | Tidak ada |
| Maricaya Baru | Tidak ada | Tidak ada | Beroperasi |
| Maradekaya Selatan | Tidak ada | Tidak ada | Beroperasi |
| Bara Baraya Selatan | Tidak ada | Tidak ada | Beroperasi |
| Bara Baraya | Tidak ada | Tidak ada | Beroperasi |
| Maradekaya | Tidak ada | Tidak ada | Beroperasi |
| Maradekaya Utara | Tidak ada | Tidak ada | Tidak ada |
| Bara Baraya Utara | Tidak ada | Tidak ada | Beroperasi |
| Bara Baraya Timur | Tidak ada | Tidak ada | Tidak ada |
| Maccini Parang | Tidak ada | Tidak ada | Tidak ada |
| Maccini | Tidak ada | Tidak ada | Tidak ada |
| Maccini Gusung | Tidak ada | Tidak ada | Beroperasi |
| Barana | Tidak ada | Tidak ada | Beroperasi |
| Lariang Bangi | Beroperasi | Tidak ada | Beroperasi |

Catatan/Note: -

Sumber/Source: Kantor Kecamatan Makassar/Makassar District Office

Tabel
Table 6.3.1

Jumlah Menara Telepon seluler dan Operator Layanan Komunikasi Telepon Seluler Menurut Desa/Kelurahan di Kecamatan Makassar, 2023
Number of Base Transceiver Station (BTS) and Cellular Phone Communication Service Operators by Villages/ Subdistricts in Makassar District, 2023

| Desa/Kelurahan Village/Subdistrict | Jumlah Menara Telepon seluler Number of Base Transceiver Station (BTS) | Jumlah Operator Layanan Komunikasi Telepon Seluler Cellular Phone Communication Service Operators |
|---------------------------------------|--|--|
| (1) | (2) | (3) |
| Maricaya | 2 | 6 |
| Maricaya Baru | 1 | 6 |
| Maradekaya Selatan | - | 6 |
| Bara Baraya Selatan | 2 | 6 |
| Bara Baraya | - | 6 |
| Maradekaya | 1 | 6 |
| Maradekaya Utara | 1 | 6 |
| Bara Baraya Utara | 1 | 6 |
| Bara Baraya Timur | 1 | 5 |
| Maccini Parang | 1 | 6 |
| Maccini | 2 | 6 |
| Maccini Gusung | 1 | 6 |
| Barana | 2 | 6 |
| Lariang Bangi | - | 6 |
| Makassar | 15 | 83 |

Catatan/Note: -

Sumber/Source: Kantor Kecamatan Makassar/Makassar District Office

Tabel
Table 6.3.2

**Kekuatan Sinyal Telepon Seluler dan Jenis Sinyal Internet
Telepon Seluler Menurut Desa/Kelurahan di Kecamatan
Makassar, 2023**
*The Strength of Cellular Phone Signal by Villages/
Subdistricts in Makassar District, 2023*

| Desa/Kelurahan Village/Subdistrict | Kekuatan Sinyal Telepon Seluler The Strength of Cellular Phone Signal | Jenis Sinyal Internet Telepon Seluler Type of Cellular Phone Signal |
|---|--|--|
| (1) | (2) | (3) |
| Maricaya | Sangat kuat | 5G/4G/LTE |
| Maricaya Baru | Kuat | 5G/4G/LTE |
| Maradekaya Selatan | Sangat kuat | 5G/4G/LTE |
| Bara Baraya Selatan | Kuat | 5G/4G/LTE |
| Bara Baraya | Sangat kuat | 5G/4G/LTE |
| Maradekaya | Sangat kuat | 5G/4G/LTE |
| Maradekaya Utara | Kuat | 5G/4G/LTE |
| Bara Baraya Utara | Sangat kuat | 5G/4G/LTE |
| Bara Baraya Timur | Sangat kuat | 5G/4G/LTE |
| Maccini Parang | Sangat kuat | 5G/4G/LTE |
| Maccini | Sangat kuat | 5G/4G/LTE |
| Maccini Gusung | Sangat kuat | 5G/4G/LTE |
| Barana | Sangat kuat | 5G/4G/LTE |

Catatan/Note: -

Sumber/Source: Kantor Kecamatan Makassar/Makassar District Office

7

**PERBANKAN, KOPERASI,
DAN PERDAGANGAN**
BANKING, COOPERATIVES, AND TRADES

PENJELASAN TEKNIS

1. **Koperasi** adalah badan usaha yang beranggotakan orang seorang atau badan hukum koperasi dengan melandaskan kegiatannya berdasarkan prinsip koperasi sekaligus sebagai gerakan ekonomi rakyat yang berdasar atas asas kekeluargaan.
2. **Jenis Koperasi** yang ada di Kota Makassar antara lain:
 - a. Koperasi Unit Desa (KUD)
 - b. KPR
 - c. Koperasi Karyawan (KOPKAR)
 - d. Koperasi Pegawai Negeri (KPN)
 - e. Koperasi Tani
 - f. Koperasi Serba Usaha (KSU)
 - g. Koperasi Simpan Pinjam (KSP)
 - h. Kop. Pesantren (Kopontren)
 - i. Koperasi TNI/Polri
 - j. KSP Cabang

TECHNICAL NOTES

1. **Cooperative** is an establishment that its members are people or establishments with legal status of cooperative and its activities based on people economic movement.
2. **These are Types of Cooperative** mainly used in Makassar Municipality:
 - a. Koperasi Unit Desa (KUD)
 - b. KPR
 - c. Koperasi Karyawan (KOPKAR)
 - d. Koperasi Pegawai Negeri (KPN)
 - e. Koperasi Tani
 - f. Koperasi Serba Usaha (KSU)
 - g. Koperasi Simpan Pinjam (KSP)
 - h. Koperasi Pesantren (Kopontren)
 - i. Koperasi TNI/Polri
 - j. KSP Cabang

ULASAN

Jumlah sarana lembaga keuangan di Kecamatan Makassar terdiri dari 11 unit bank umum pemerintah dan 9 unit bank swasta.

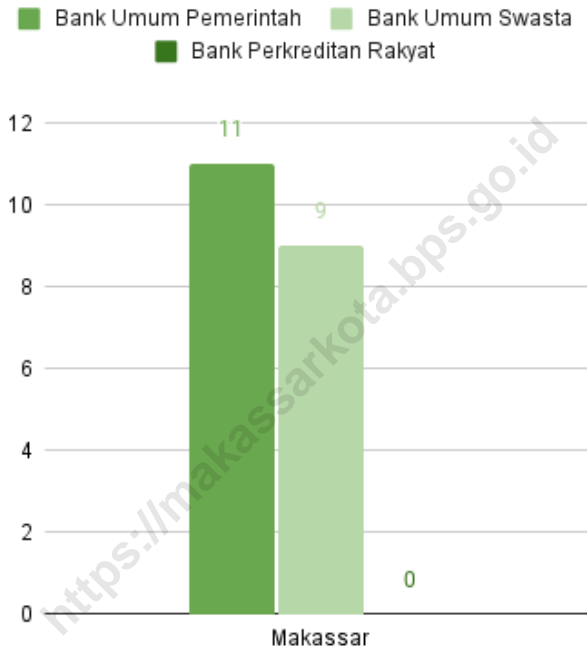
Selanjutnya, sarana perdagangan di Kecamatan Makassar terdapat 12 kelompok pertokoan, 1 pasar dengan bangunan permanen, 1 pasar dengan bangunan semi permanen, 2 pasar tanpa bangunan permanen, 34 minimarket/supermarket, dan 31 restoran/rumah makan.

DESCRIPTION

The number of financial institution facilities in Makassar District consists of 11 units of government commercial banks and 6 units of private banks.

Furthermore, trading facilities in Makassar District have 12 groups of shopping complex, 1 market with permanent buildings, 1 market with semi permanent buildings, 2 markets without permanent buildings, 34 minimarkets/supermarkets, and 31 restaurant/food stall.

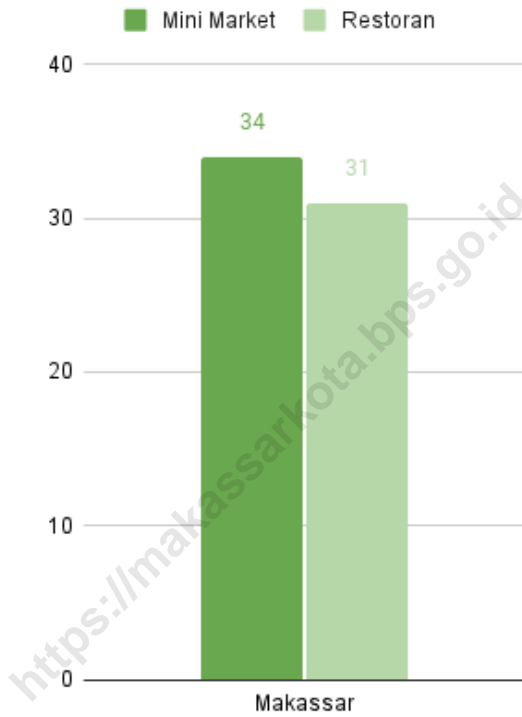
<https://makassarkota.go.id>



Sumber/Source: Kantor Kecamatan Makassar/Makassar District Office

Gambar 7.1
Figures

Banyaknya Sarana Lembaga Keuangan Bank Menurut Jenis Bank di Kecamatan Makassar, 2023
Number of Bank by Type of Bank in Makassar District, 2023



Sumber/Source: Kantor Kecamatan Makassar/Makassar District Office

Gambar 7.2
Figures

Banyaknya Mini Market dan Restoran di Kecamatan Makassar, 2023
Number of Super Market and Restaurant in Makassar District, 2023

Tabel 7.1
Table

Banyaknya Sarana Lembaga Keuangan Bank Menurut Desa/Kelurahan dan Jenis Bank di Kecamatan Makassar, 2023
Number of Bank by Villages/Subdistricts and Type of Bank in Makassar District, 2023

| Desa/Kelurahan Village/Subdistrict | Bank Umum Pemerintah Government Bank | Bank Umum Swasta Private Bank | Bank Perkreditan Rakyat (BPR) Rural Bank |
|---------------------------------------|--|----------------------------------|--|
| (1) | (2) | (3) | (4) |
| Maricaya | 1 | - | - |
| Maricaya Baru | 3 | - | - |
| Maradekaya Selatan | - | - | - |
| Bara Baraya Selatan | - | - | - |
| Bara Baraya | - | - | - |
| Maradekaya | - | - | - |
| Maradekaya Utara | - | - | - |
| Bara Baraya Utara | - | - | - |
| Bara Baraya Timur | - | - | - |
| Maccini Parang | - | - | - |
| Maccini | 2 | - | - |
| Maccini Gusung | 1 | - | - |
| Barana | 2 | - | - |
| Lariang Bangi | 2 | 9 | - |
| Makassar | 11 | 9 | - |

Catatan/Note: -

Sumber/Source: Kantor Kecamatan Makassar/Makassar District Office

Tabel
Table 7.2

**Banyaknya Koperasi Aktif Menurut Menurut Desa/
Kelurahan dan Jenis Koperasi di Kecamatan Makassar,
2023**
*Number of Cooperative by Villages/Subdistricts and Type of
Cooperative in Makassar District, 2023*

| Desa/Kelurahan <i>Village/Subdistrict</i> | Koperasi Unit Desa (KUD) <i>Village Cooperative Unit</i> | Koperasi Industri Kecil dan Kerajinan Rakyat (Kopinkra) <i>Small Industry and Citizen Handicraft Cooperative</i> |
|---|--|--|
| (1) | (2) | (3) |
| Maricaya | - | - |
| Maricaya Baru | - | - |
| Maradekaya Selatan | - | - |
| Bara Baraya Selatan | - | - |
| Bara Baraya | - | - |
| Maradekaya | - | - |
| Maradekaya Utara | - | - |
| Bara Baraya Utara | - | - |
| Bara Baraya Timur | - | - |
| Maccini Parang | - | - |
| Maccini | - | - |
| Maccini Gusung | - | - |
| Barana | - | - |
| Lariang Bangi | - | - |
| Makassar | - | - |

Lanjutan Tabel/*Continued Table 7.2*

| Desa/Kelurahan Village/Subdistrict | Koperasi Simpan Pinjam (Kospin) Savings and Loan Cooperative | Koperasi Lainnya Other Cooperative |
|---|---|---|
| (1) | (4) | (5) |
| Maricaya | 1 | - |
| Maricaya Baru | - | - |
| Maradekaya Selatan | - | - |
| Bara Baraya Selatan | - | - |
| Bara Baraya | - | - |
| Maradekaya | - | - |
| Maradekaya Utara | - | - |
| Bara Baraya Utara | - | - |
| Bara Baraya Timur | 1 | - |
| Maccini Parang | - | - |
| Maccini | - | - |
| Maccini Gusung | - | - |
| Barana | - | - |
| Lariang Bangi | 1 | - |
| Makassar | 3 | - |

Catatan/*Note:* -Sumber/*Source:* Kantor Kecamatan Makassar/*Makassar District Office*

Tabel
Table 7.3

Banyaknya Sarana Perdagangan Menurut Desa/Kelurahan dan Jenis Sarana Perdagangan di Kecamatan Makassar, 2023

Number of Trade Facilities by Villages/Subdistricts and Type of Trade Facilities in Makassar District, 2023

| Desa/Kelurahan Village/Subdistrict | Kelompok Pertokoan Shopping Complexs | Pasar dengan Bangunan Permanen Markets in Permanent Building | Pasar dengan Bangunan Semi Permanen Market in Semi Permanent Building |
|---|---|---|--|
| (1) | (2) | (3) | (4) |
| Maricaya | 1 | 1 | - |
| Maricaya Baru | 1 | - | - |
| Maradekaya Selatan | 3 | - | - |
| Bara Baraya Selatan | - | - | - |
| Bara Baraya | - | - | - |
| Maradekaya | - | - | - |
| Maradekaya Utara | - | - | - |
| Bara Baraya Utara | - | - | - |
| Bara Baraya Timur | - | - | - |
| Maccini Parang | - | - | 1 |
| Maccini | - | - | - |
| Maccini Gusung | 1 | - | - |
| Barana | 1 | - | - |
| Lariang Bangi | 5 | - | - |
| Makassar | 12 | 1 | 1 |

Lanjutan Tabel/*Continued Table 7.3*

| Desa/Kelurahan Village/Subdistrict | Pasar tanpa Bangunan Market without Permanent Building | Mini Market/ Swalayan/ Supermarket Mini Market/Swalayan/ Supermarket | Restoran/ Rumah Makan Restaurant/ Food Stall |
|---|---|---|---|
| (1) | (5) | (6) | (7) |
| Maricaya | - | 4 | 1 |
| Maricaya Baru | - | 8 | 6 |
| Maradekaya Selatan | - | 4 | 1 |
| Bara Baraya Selatan | 1 | 1 | - |
| Bara Baraya | - | 1 | - |
| Maradekaya | - | 1 | 5 |
| Maradekaya Utara | - | 1 | 2 |
| Bara Baraya Utara | - | 2 | - |
| Bara Baraya Timur | - | 2 | - |
| Maccini Parang | - | - | - |
| Maccini | - | 3 | 2 |
| Maccini Gusung | 1 | 3 | 1 |
| Barana | - | - | - |
| Lariang Bangi | - | 4 | 13 |
| Makassar | 2 | 34 | 31 |

Catatan/*Note*: -Sumber/*Source*: Kantor Kecamatan Makassar/*Makassar District Office*

DAFTAR PUSTAKA/BIBLIOGRAPHY

- Direktorat Jenderal Hortikultura & Badan Pusat Statistik. 2022. *Pedoman Statistik Pertanian Hortikultura (SPH)*. Jakarta: Kementerian Pertanian.
- Direktorat Statistik Ketahanan Sosial. 2021. *Buku 3: Konsep dan Definisi Podes 2021*. Jakarta: Badan Pusat Statistik.

<https://makassarkota.bps.go.id>

ST 2023
SENSUS PERTANIAN
CENSUS OF AGRICULTURE

BerAKHLAK
Berorientasi Pelayanan Akuntabel Kompeten
Harmonis Loyal Adaptif Kolaboratif

**# bangga
melayani
bangsa**

DATA

MENCERDASKAN BANGSA

Enlighten The Nation



BADAN PUSAT STATISTIK KOTA MAKASSAR

BPS-STATISTICS OF MAKASSAR MUNICIPALITY

Jl. Prof. Abdurrahman Basalamah I, Kel. Karampuang,

Kecamatan Panakkukang, Kota Makassar

Telp: (0411) 442698; Email: bps7371@bps.go.id;

Homepage: <https://makassarkota.bps.go.id>