



Halmahera Timur In Figure 2011

KABUPATEN HALMAHERA TIMUR DALAM ANGKA 2011

Katalog BPS:1403.8206

BUDAYA PUSAT STATISTIK
KAB. HALMAHERA TIMUR





HALMAHERA TIMUR DALAM ANGKA 2011
HALMAHERA TIMUR IN FIGURE 2011

HALMAHERA TIMUR DALAM ANGKA 2011

HALMAHERA TIMUR IN FIGURES 2011

ISSN : -

No. Publikasi / *Publication Number* : 82060.0801

Katalog BPS / *BPS Catalogue* : 1102.8206

Ukuran Buku / *Book Size* 21 x 15 cm

Jumlah Halaman / *Number of Pages* = Ivii+300 halaman/*pages*

Naskah / *Manuscript* :

Seksi Neraca Wilayah dan Analisis Statistik

Section of Regional Balance and Statistical Analyst

Seksi Integrasi Pengolahan dan Diseminasi Statistik

*Section of Data Processing Integration and Statistical
Dissemination*

Penyunting / *Editor* :

Seksi Neraca Wilayah dan Analisis Statistik

Section of Regional Balance and Statistical Analyst

Seksi Integrasi Pengolahan dan Diseminasi Statistik

*Section of Data Processing Integration and Statistical
Dissemination*

Gambar / *Figures* :

Seksi Neraca Wilayah dan Analisis Statistik

Section of Regional Balance and Statistical Analyst

Seksi Integrasi Pengolahan dan Diseminasi Statistik

*Section of Data Processing Integration and Statistical
Dissemination*

Gambar Kulit / *Cover Design* :

Seksi Neraca Wilayah dan Analisis Statistik

Section of Regional Balance and Statistical Analyst

Diterbitkan oleh / *Published by* :

BPS Kabupaten Halmahera Timur

BPS – Statistics of Halmahera Timur Regency

Boleh dikutip dengan menyebutkan sumbernya/

May be cited with reference to the source



SAMBUTAN
BUPATI KABUPATEN HALMAHERA TIMUR

Buku Kabupaten Halmahera Timur Dalam Angka 2011 yang berhasil diterbitkan oleh Badan Pusat Statistik Kabupaten Halmahera Timur untuk empat kali, patut kita sambut dengan gembira. Buku ini berisi tentang data statistik Kabupaten Halmahera Timur yang dapat dijadikan sebagai bahan informasi pembangunan di Kabupaten Halmahera Timur.

Kita menyadari sepenuhnya bahwa dewasa ini volume pembangunan semakin meningkat dan wawasan tugas yang dipikul semakin luas sehingga dengan peranan dan fungsi data informasi statistik menjadi semakin penting dan sangat menentukan.

Oleh karena itu, melalui publikasi ini saya menghimbau kepada semua Instansi Dinas, Lembaga Pemerintah dan Swasta agar memberikan data statistik yang diperlukan oleh Badan Pusat Statistik Kabupaten Halmahera Timur untuk dimuat pada penerbitan selanjutnya.

Akhirnya saya berharap kepada semua pihak agar menggunakan data tersebut sebagai salah satu data resmi di Kabupaten Halmahera Timur.

Kota Maba, Juli 2011
Kabupaten Halmahera Timur
Bupati

H. Rudy Erawan, SE, Msi.



Greetings

Halmahera Timur Regency in Figures 2011 book successfully published by BPS-Statistics of Halmahera Timur Regency for the fourth time. This book contains data of Halmahera Timur Regency that can be used as development information material in Halmahera Timur Regency.

We believe that increase of development and task concept more and more difficult so statistical data and information role become more important and decisive each day.

Therefore, by this publication I urge to all of Instance Department, Private and Government Service in order to provide statistical data that is required by BPS-Statistics of Halmahera Timur Regency for the next publication.

Finally, I hope for all units to use this data as an official data in Halmahera Timur Regency.

Kota Maba, July 2011
Regent Of Halmahera Timur

A handwritten signature in black ink, appearing to read 'Rudy Erawan', written in a cursive style.

H. Rudy Erawan, SE, Msi.



SAMBUTAN
KEPALA BAPPEDA KABUPATEN HALMAHERA TIMUR

Buku Kabupaten Halmahera Timur Dalam Angka 2011 adalah salah satu publikasi lintas sektoral yang diterbitkan oleh BPS. Keberadaan publikasi ini mempunyai peranan penting dalam berbagai kebutuhan pembangunan, khususnya pada aspek perencanaan. Data dan informasi statistik yang dimuat dalam publikasi ini merupakan gambaran, cerminan dan potret kegiatan pembangunan yang kita lakukan selama ini.

Mengingat pentingnya publikasi ini maka diharapkan BPS dapat melakukan penyempurnaan-penyempurnaan dalam penerbitan selanjutnya untuk menghadapi globalisasi informasi.

Dengan terbitnya Halmahera Timur Dalam Angka 2011 ini, patut kita syukuri sebagai langkah nyata tersedianya data dan informasi statistik daerah ini. Pengumpulan data publikasi ini dilaksanakan pada awal tahun 2011, sehingga data yang disajikan adalah data tahun 2010.

Akhirnya kepada pihak BPS dan seluruh pihak yang terkait kami menyampaikan terima kasih yang sebesar-besarnya atas bantuan dan dukungannya sehingga publikasi ini dapat terbit tepat pada waktunya.

Kota Maba, Juli 2011

**BADAN PERENCANAAN PEMBANGUNAN DAERAH
KABUPATEN HALMAHERA TIMUR**

Kepala

Ir. Moh. Abdu Nasar
NIP. 080110387



Foreword

Halmahera Timur Regency in Figures 2011 book is one of publication that published by BPS-Statistical of Halmahera Timur Regency. Existence of this publication have some important role in multiple development needs, especially in aspect of planning. Statistical data and information in this publication are description and portrait of development activities what we have done.

Considering importance of this publication, highly expected that BPS can do some improvements for the next publication to face information globalizations.

Thanks be to God for publishment of Halmahera Timur Regency in Figures 2011, as a real step for providing statistical data and information in this regency. Data collecting of this publication carried out at the beginning of 2011, so data that published in this publication are data of 2010.

At last for BPS and all of related parties, we extend gratitude for assistance and support so this publication can be published timely.

Kota Maba, July 2011

**AGENCY FOR REGIONAL DEVELOPMENT OF
HALMAHERA TIMUR REGENCY
CHIEF EXECUTIVE**

**Ir. Moh. Abdu Nasar
NIP. 080110387**



SAMBUTAN
KEPALA BPS KABUPATEN HALMAHERA TIMUR

Kabupaten Halmahera Timur Dalam Angka (KHTDA) tahun 2011 merupakan publikasi yang menyajikan gambaran secara menyeluruh perkembangan pembangunan Kabupaten Halmahera Timur, baik fisik maupun Non-fisik dalam kurun waktu satu tahun.

Sumber data yang digunakan adalah data mutakhir yang tersedia baik hasil kegiatan statistik (data primer) Badan Pusat Statistik Kabupaten Halmahera Timur maupun hasil kegiatan statistik (data sekunder) Instansi lain.

Berhasilnya buku ini diterbitkan dengan hasil yang optimal adalah berkat bantuan dan dukungan dari kerjasama yang terbina dengan instansi sumber data. Untuk itu kepada semua pihak utamanya Bapak Bupati Halmahera Timur kami menghaturkan terima kasih dan penghargaan yang sebesar-besarnya atas penerbitan publikasi lintas sektoral tahun 2011 ini tepat pada waktunya.

Untuk lebih meningkatkan kualitas buku ini pada penerbitan selanjutnya, tanggapan dari berbagai pihak kami harapkan.

Kota Maba, Juli 2011
BADAN PUSAT STATISTIK
KABUPATEN HALMAHERA TIMUR
KERALA

Sudirman K. S.Pi.

NIP. 1967 02 06 1991 01 1 001



Foreword

Halmahera Timur Regency in Figures 2011 is publication that present comprehensive description of development growth oh Halmahera Timur Regency, physically or non physically yearly.

Data resources that used are the very latest available of primary data by BPS-Statistic of Halmahera Timur Regency and secondary data by other department.

Bringing this book published with the optimal result are due to assistance and support of cooperation with other department. For the matter of that for all parties especially Regent of Halmahera Timur Regency, we extend gratitude and appreciation for publishing sectoral acrossed publication 2011 timely.

For improving quality of this book for the next publication, we expect suggestion by others.

Kota Maba, July 2011
BPS-STATISTICS OF
HALMAHERA TIMUR REGENCY
CHIEF EXECUTIVE

Sudirman K, S.Pi.

NIP. 1967 02 06 1991 01 1 001

Ucapan Terima Kasih

Buku KABUPATEN HALMAHERA TIMUR DALAM ANGKA 2011 ini merupakan penerbitan yang ke empat kali. Data yang disajikan di dalamnya adalah kumpulan data sekunder, data sensus dan hasil survei dalam tahun 2010 di Kabupaten Halmahera Timur.

Berhasilnya buku ini diterbitkan dengan hasil yang optimal adalah berkat bantuan dan dukungan dari kerjasama yang terbina selama ini. Untuk itu kepada semua pihak utamanya Bupati Kabupaten Halmahera Timur kami menghaturkan terima kasih dan penghargaan yang sebesar-besarnya atas penerbitan publikasi lintas sektoral tahun 2011 ini tepat pada waktunya.

Untuk lebih meningkatkan kualitas buku ini pada penerbitan selanjutnya, tanggapan dari berbagai pihak sangat kami harapkan.

Kota Maba, Juli 2011
BADAN PUSAT STATISTIK
KABUPATEN HALMAHERA TIMUR
KERALA



Sudirman K, S.Pi.

NIP. 1967 02 06 1991 01 1 001

<http://halmaherakab.go.id>

Gratitition

Halmahera Timur Regency in Figures 2011 book are published at the fourth time. Data that published in this publication are collection of primary and secondary data, census and survey data on 2010 in Halmahera Timur Regency.

Bringing this book published with the optimal result are due to assistance and support of cooperation all this time. For the matter of that for all parties especially Regent of Halmahera Timur Regency, we extend gratitude and appreciation for publishing sectoral acrossed publication 2011 timely.

For improving quality of this book for the next publication, we expect suggestion by others.

Kota Maba, July 2011
BPS-STATISTICS OF
HALMAHERA TIMUR REGENCY
CHIEF EXECUTIVE



Sudirman K. S. Pi.

NIP. 1967 02 06 1991 01 1 001

BUPATI KABUPATEN HALMAHERA TIMUR
Regent of Halmahera Timur Regency



H. RUDY ERAWAN, S.E., M.Si.

LAMBANG KABUPATEN HALMAHERA TIMUR
Halmahera Timur Regency's Symbol



PENJELASAN LAMBANG KABUPATEN HALMAHERA TIMUR

**(Peraturan Daerah Kabupaten Halmahera Timur Nomor 01 Tahun 2005
Tentang Lambang Daerah Kabupaten Halmahera Timur)**

Nama, Bentuk, Motif dan Tata Warna

Lambang Daerah bernama “**LIMABOT FAYFIYE**” yang berarti ajakan dengan mengutamakan kebersamaan yang harmonis dalam melaksanakan kegiatan atau aktivitas bersama dalam kehidupan bermasyarakat.

1. Warna dasar Lambang Daerah adalah Hijau Muda, bermakna Kabupaten Halmahera Timur memiliki potensi hutan yang luas dan dipergunakan sebesar-besarnya untuk kepentingan dan kemakmuran rakyat.
2. Bentuk Perisai Segi Lima melambangkan Dasar Negara Republik Indonesia. Bintang Segi Lima di puncak Lambang Daerah adalah melambangkan Ketuhanan Yang Maha Esa, Sang Khalik Pencipta alam semesta yang merupakan kepercayaan lima agama di Indonesia umumnya dan Halmahera Timur khususnya.
3. Di dalam Lambang Daerah terdapat gambar Pala, melambangkan hasil komoditi perkebunan, dimana pala merupakan komoditi unggulan sektor perkebunan di Kabupaten Halmahera Timur.
4. Di dalam Lambang Daerah terdapat gambar Padi, melambangkan swasembada pangan juga melambangkan kesejahteraan.
5. Di dalam Lambang Daerah terdapat Matahari Terbit, melambangkan letak administratif Kabupaten Halmahera Timur yang berada di bagian timur pulau Halmahera dan tetap bersinar maju dalam mewujudkan pembangunan yang berkelanjutan.
6. Di dalam Lambang Daerah terdapat Gunung/Pulau, melambangkan Daerah Kepulauan bahwa Kabupaten Halmahera Timur merupakan wilayah Provinsi Maluku Utara dengan jumlah gunung empat, melambangkan empat Kecamatan.
7. Di dalam Lambang Daerah terdapat Laut, melambangkan potensi kelautan, bahwa Kabupaten Halmahera Timur merupakan wilayah dimana laut lebih luas dari daratan merupakan yang terbaik di bidang kelautan.

8. Di dalam Lambang Daerah terdapat Perahu Kora-Kora, melambangkan keberanian, berani mengambil sikap yang tegas dalam memperjuangkan hak-hak rakyat, berani membela kebenaran, berani berkata jujur, berani menumpas Korupsi, Kolusi dan Nepotisme dan berani menegakkan keadilan.
9. Di dalam Lambang Daerah terdapat Gelombang Laut, melambangkan perairan dan gelombang laut.
10. Di dalam Lambang Daerah terdapat Daun Kelapa dan Daun Sagu, melambangkan bahwa Kelapa melambangkan komoditi hasil perkebunan dan Sagu merupakan makanan pokok masyarakat Kabupaten Halmahera Timur dan masyarakat Maluku Utara pada umumnya.
11. Di dalam Lambang Daerah terdapat Tanah, melambangkan hasil bumi/bahan galian, bermakna potensi pertambangan yang sangat besar.
12. Di dalam Lambang Daerah terdapat Parang dan Salawaku melambangkan alat perang dalam mengusir penjajah di Bumi Halmahera Timur khususnya dan Maluku Utara pada umumnya.
13. Di dalam Lambang Daerah terdapat Lingkaran, melambangkan Perlindungan.
14. Lambang Daerah dilengkapi dengan angka “2003” di bawah tulisan nama Lambang, melambangkan tahun berdirinya Kabupaten Halmahera Timur.

Arti dan Makna

1. Gerak garis daun kelapa dan daun sagu mengungkapkan Daerah yang sedang berkembang.
2. Garis tepi perisai berwarna merah dan putih berarti Bendera Merah Putih.
3. Warna Lambang adalah hijau muda, melambangkan potensi kehutanan.
4. Warna Padi adalah kuning keemasan sesuai warna asli dari padi, melambangkan kejayaan, kemenangan dan keceriaan.
5. Warna Pulau adalah putih, melambangkan kesucian/bersih hati. Masyarakat Kabupaten Halmahera Timur dalam membina hubungan antar sesama walaupun berbeda etnis, tetapi memiliki satu tekad/tujuan untuk membangun Kabupaten Halmahera Timur selangkah lebih maju dengan Kabupaten lainnya di Provinsi Maluku Utara.
6. Warna Biru sesuai dengan warna asli laut dipandang dari kejauhan, warna biru memiliki efek menenangkan bermakna bahwa Kabupaten Halmahera Timur baru

berusia muda ini akan memiliki masyarakat yang berjiwa tenang/teduh, berilmu dan berakhlak mulia.

7. Warna Perahu Kora-Kora adalah warna merah, melambangkan keberanian bermakna bahwa berani mengambil sikap yang tegas dalam memperjuangkan hak-hak rakyat, berani membela kebenaran, berani berkata jujur, berani menumpaskan Korupsi, Kolusi dan Nepotisme dan berani menegakkan keadilan.
8. Warna Daun Kelapa dan Daun Sagu adalah Hijau sesuai warna asli dari daun. Melambangkan kesuburan, bermakna bahwa Kabupaten Halmahera Timur dengan segala potensi sumber daya alam yang melimpah, tumbuh subur dan dapat dimanfaatkan untuk kesejahteraan.
9. Warna tanah adalah Coklat tua melambangkan potensi bahan galian yang bernilai di bumi Kabupaten Halmahera Timur.
10. Parang dan Salawaku selain bermakna sejarah, juga bermakna :
 - Parang bermakna ketajaman berpikir dan kritis dalam kebenaran. Kabupaten Halmahera Timur akan menciptakan sumber daya manusia yang handal di segala bidang dengan memiliki sikap kritis dalam kebenaran, berilmu dan berakhlak mulia.
 - Salawaku sebagai tumen/perisai, bermakna bahwa Kabupaten Halmahera Timur dalam melaksanakan pembangunan mengikuti era perkembangan globalisasi yang bersifat positif dan menangkis pengaruh-pengaruh dari luar yang dapat merongrong jati diri bangsa.
11. Warna angka tahun 2003 adalah kuning, melambangkan kemenangan, kesuksesan dalam perjuangan.
12. Lingkaran, melambangkan perlindungan, bermakna bahwa segala potensi Daerah yang dilindungi oleh Daerah dan dipergunakan sebaik-baiknya untuk kemakmuran bersama.
13. Pita, bermakna melindungi masyarakat Halmahera Timur dalam mewujudkan persatuan dan kesatuan dengan semangat jiwa kegotongroyongan.
14. Garis gelombang bermakna perairan dan gelombang laut.
15. Gunung berjumlah 4 (empat) bermakna bahwa Kabupaten Halmahera Timur mempunyai 4 Kecamatan.
16. Perahu Kora-Kora bermakna alat perang untuk menciptakan kedamaian.

Lambang Daerah memantulkan jalinan warna yang serasi dengan makna unsur-unsur :

- a. Putih berarti bersih, ungkapan kesucian, keikhlasan, kerelaan, keimanan.
- b. Kuning, ungkapan keinginan yang sifatnya setia, agung dan mulia.

<http://halminkab.bps.go.id>

HALMAHERA TIMUR REGENCY'S SYMBOL EXPLANATION
(Halmahera Timur Regency's Regional Regulation Number 01 Year 2005
About Halmahera Timur Regency's Symbol)

Name, Form, Motive and Color

Regency's Symbol so called "LIMABOT FAYFIYE" that mean allurements with majoring harmonical togetherness to perform together activities in society's live.

- 1. Regency's Symbol primary color is Light Green, means Halmahera Timur Regency has big forestry potency and used for civil's interest and prosperity.*
- 2. Pentagonal Shield's Form symbolize Republic of Indonesia State Fundamental. Pentagonal Star at the top of Regency's Symbol symbolize God the One, The God whom Nature's Creator which are the beliefs of five religion in Indonesia generally and Halmahera Timur in particular.*
- 3. Nutmeg's picture on Regency's Symbol symbolize plantation commodity which nutmeg is superior commodity of plantation sector in Halmahera Timur Regency.*
- 4. Paddy's picture on Regency's Symbol symbolize food's self-sufficient and prosperity.*
- 5. Sunrise on Regency's Symbol symbolize Halmahera Timur Regency's administrative location on eastside of Halmahera island and keep shine ahead to actualizing continued development.*
- 6. Mountain/Island on Regency's Symbol symbolize archipelago that Halmahera Timur Regency on Maluku Utara Provincial area with number of mountain is four, symbolize four district.*
- 7. Ocean on Regency's Symbol symbolize maritime potency that Halmahera Timur Regency sea's territory wider than land territory which is the best for maritime.*
- 8. Kora-Kora Boat on Regency's Symbol symbolize braveness, take resoluteness bravely in fighting for civil's right, pleading propriety, speak in good faith, eradicate corruption, collusion and nepotisme, and upholding justice bravely.*
- 9. Seawave on Regency's Symbol symbolize waters and seawave.*
- 10. Coconut and Sago leaf on Regency's Symbol symbolize that Coconut symbolize plantation commodity and Sago symbolize primary food of Halmahera Timur Regency's people and Maluku Utara's people generally.*

11. *Soil on Regency's Symbol symbolize mine, means big mining potency.*
12. *Parang and Salawaku on Regency's Symbol symbolize armament to chase away colonizer from Halmahera Timur Land notably and Maluku Utara generally.*
13. *Circle on Regency's Symbol symbolize protection.*
14. *Number "2003" under Regency's Symbol name symbolize existing year of Halmahera Timur Regency.*

Meaning

1. *Coconut and Sago leaf line motion reveal growing Region.*
2. *White and red color of shield's sideline mean Indonesia's Flag.*
3. *Light green color of Regency's Symbol symbolize forestry potency.*
4. *Golden color of Paddy symbolize glory, victory and cheerful.*
5. *White color of island symbolize holiness. Halmahera Timur Regency's society although have a difference of ethnical, they have one purpose to build up Halmahera Timur Regency one step ahead of other Regency in Maluku Utara Provincial.*
6. *Blue color of true ocean color, have tranquilize effect, mean though still at young age Halmahera Timur Regency will have calm society, bookish and have a good character.*
7. *Red color of Kora-Kora Boat symbolize braveness mean take resoluteness bravely in fighting for civil's right, pleading propriety, speak in good faith, eradicate corruption, collusion and nepotisme, and upholding justice bravely.*
8. *Green color of Coconut and Sago Leaf symbolize fertility, mean that Halmahera Timur Regency with all of big nature resource potency, thrive and benefited for prosperity.*
9. *Deep brown color of soil symbolize valuable mining potency in Halmahera Timur Regency's land.*
10. *Parang and Salawaku have historical value, also mean :*
 - *Parang mean sharpness of thinking and critical in propriety. Halmahera Timur Regency will establish human resource that good in all aspect which have critical attitude in propriety, bookish and have a good character.*
 - *Salawaku as shield mean that Halmahera Timur Regency development following positive globalization development value and discard negative effect from outside that can damage nation fundamental.*

11. *Yellow color of year number "2003" symbolize victory and glory.*
12. *Circle symbolize protection, mean that all of Regional potency that protected and benefited for prosperity.*
13. *Ribbon, mean protecting Halmahera Timur's people in actualizing unity with spirit of mutual assistance.*
14. *Wave line mean waters and seawave.*
15. *Four mountain mean that Halmahera Timur Regency have four district.*
16. *Kora-Kora Boat mean armament to give peacefulness.*

Regency's Symbol reflecting harmonious color combination with mean of element :

- a. *White mean pure, holiness expression, sincere, willingness, belief.*
- b. *Yellow mean willingness expression that faithful, high and noble.*

VISI DAN MISI PEMBANGUNAN KABUPATEN HALMAHERA TIMUR

Visi Pembangunan

Pembangunan dari, oleh dan untuk rakyat dalam kerangka mewujudkan Halmahera Timur yang bersatu, maju, sejahtera, aman, dan damai.

Misi Pembangunan

1. Menciptakan rasa persatuan dan kesatuan di kabupaten Halmahera Timur.
2. Menciptakan Halmahera Timur yang maju dan berkembang.
3. Menciptakan kesejahteraan masyarakat.
4. Mewujudkan Halmahera Timur yang aman dan damai.

<http://halmahera.bps.go.id>

HALMAHERA TIMUR REGENCY'S ESTABLISHMENT VISION AND MISSION

Establishment Vision

Establishment from, by and for people in terms of actualizing Halmahera Timur unity, advance, prosperous, secure, and peaceful.

Establishment Mission

- 1. Create unity of Halmahera Timur Regency.*
- 2. Establish and grow up Halmahera Timur Regency.*
- 3. Give prosperity for people.*
- 4. Actualize secure and peaceful in Halmahera Timur.*

DAFTAR ISI / CONTENTS

	Halaman Page
Halaman Judul <i>Title Pages</i>	i
Katalog <i>Catalog</i>	ii
Sambutan Bupati Kabupaten Halmahera Timur <i>Foreword by Regent of Halmahera Timur Regency</i>	iii
Sambutan Kepala BAPPEDA Kabupaten Halmahera Timur <i>Foreword by Chief Executive of Agency for Regional Development of Halmahera Timur Regency</i>	v
Kata Pengantar <i>Preface</i>	vii
Ucapan Terima Kasih <i>Gratitutum</i>	ix
Peta Administrasi Kabupaten Halmahera Timur <i>Administration Map of Halmahera Timur Regency</i>	xiii
Foto Bupati Kabupaten Halmahera Timur <i>Picture of Halmahera Timur Regency's Regent</i>	xv
Lambang Kabupaten Halmahera Timur <i>Halmahera Timur Regency's Symbol</i>	xvii
Penjelasan Lambang Kabupaten Halmahera Timur <i>Explanation of Halmahera Timur Regency's Symbol</i>	xviii
Visi dan Misi Pembangunan Kabupaten Halmahera Timur <i>Halmahera Timur Regency's Development Vision and Mission</i>	xxvi

Daftar Isi	xvii
<i>Contents</i>		
Daftar Gambar	xxxiii
<i>List of Figures</i>		
Daftar Tabel	xli
<i>List of Tables</i>		
Penjelasan Umum	lvi
<i>Explanatory Notes</i>		
Bab I	Keadaan Geografi	1
	<i>Geographical Situation</i>	
Bab II	Keadaan Iklim	19
	<i>Climate</i>	
Bab III	Pemerintahan	27
	<i>Governance</i>	
Bab IV	Penduduk dan Ketenagakerjaan	45
	<i>Population and Employment</i>	
Bab V	Sosial	59
	<i>Social</i>	
Bab VI	Pertanian	85
	<i>Agriculture</i>	
Bab VII	Perindustrian, Pertambangan dan Energi	125
	<i>Manufacturing, Mining and Energy</i>	
Bab VIII	Transportasi dan Komunikasi	139
	<i>Transportation and Communication</i>	

Bab IX	Hotel, Rumah Makan dan Pariwisata <i>Hotel, Restaurant and Tourism</i>	155
Bab X	Keuangan dan Harga-Harga <i>Finance and Prices</i>	165
Bab XI	Produk Domestik Regional Bruto <i>Gross Domestic Regional Product</i>	181

<http://haltimkab.bps.go.id>

<http://halmimkab.bps.go.id>

DAFTAR GAMBAR / LIST OF FIGURES

	Halaman Page
Peta Administrasi Kabupaten Halmahera Timur <i>Administration Map of Halmahera Timur Regency</i>	xi
Foto Bupati Kabupaten Halmahera Timur <i>Picture of Halmahera Timur Regency's Regent</i>	xiii
Lambang Kabupaten Halmahera Timur <i>Halmahera Timur Regency's Symbol</i>	xv

KEADAAN GEOGRAFI / GEOGRAPHICAL SITUATION

1.1	Persentase Luas Daratan dan Luas Lautan di Kabupaten Halmahera Timur, 2010 <i>Percentage of Land Territory and Sea Territory in Halmahera Timur Regency, 2010</i>	2
-----	--	---

KEADAAN IKLIM / CLIMATE

2.1	Banyaknya Curah Hujan dan Hari Hujan di Kabupaten Halmahera Timur, 2010 <i>Precipitation and Rainy Days in Halmahera Timur Regency, 2010</i>	21
-----	---	----

PEMERINTAHAN / GOVERNANCE

3.1	Banyaknya Pegawai Negeri Sipil di Lingkungan Pemerintah Daerah Kabupaten Halmahera Timur menurut Pendidikan Tertinggi yang Ditamatkan, 2010 <i>Number of Civil Servants in Halmahera Timur Regency Local Government by Educational Attainment, 2010</i>	28
3.2	Jumlah Desa Dirinci per Kecamatan di Kabupaten Halmahera Timur, 2010 <i>Number of Villages by District in Halmahera Timur Regency, 2010</i>	29

3.3	Komposisi Keanggotaan DPRD Kabupaten Halmahera Timur menurut Partai Politik, 2010 <i>Composition of Regional Parliament Membership of Halmahera Timur Regency by Political Party, 2010</i>	31
-----	---	----

**PENDUDUK DAN KETENAGAKERJAAN /
POPULATION AND EMPLOYMENT**

4.1	Jumlah Penduduk Kabupaten Halmahera Timur, 2007-2010 <i>Population of Halmahera Timur Regency, 2007-2010</i>	47
4.2	Jumlah Penduduk Dirinci per Kecamatan Kabupaten Halmahera Timur, 2010 <i>Number of Population by District in Halmahera Timur Regency, 2010</i>	48
4.3	Kepadatan Penduduk menurut Kecamatan Kabupaten Halmahera Timur, 2010 <i>Population Density by District Halmahera Timur Regency, 2010</i>	49

SOSIAL / SOCIAL

5.1	Jumlah Guru dan Murid Sekolah di Lingkungan Departemen Pendidikan Nasional dan Departemen Agama menurut Tingkat Pendidikan Kabupaten Halmahera Timur, 2010 <i>Number of Teachers and Students of School Under The Ministry National Education and The Ministry of Religion by School Level Halmahera Timur Regency, 2010</i>	61
-----	---	----

5.2	Jumlah Fasilitas Tenaga Medis (orang) Menurut Jenis dan Kecamatan di Kabupaten Halmahera Timur, 2010 <i>Number of Medical Labor by Kinds and District in Halmahera Timur Regency, 2010</i>	62
-----	---	----

PERTANIAN / AGRICULTURE

6.1	Luas Lahan Sawah (Ha) menurut Kecamatan dan Jenis Pengairan di Kabupaten Halmahera Timur, 2010 <i>Area of Wetland (Ha) by District and Type of Irrigation in Halmahera Timur Regency, 2010</i>	87
6.2	Luas Lahan Sawah (Ha) dan Jenis Pengairan Menurut Kecamatan di Kabupaten Halmahera Timur, 2010 <i>Area of Wet Land (Ha) and Type of Irrigation by District Halmahera Timur Regency, 2010</i>	88
6.3.1	Luas Panen Padi (Padi Sawah dan Padi Ladang) Menurut Kecamatan Kabupaten Halmahera Timur, 2010 <i>Harvest Area, Production, and Productivity of Paddy (Wet and Dry Land) by District Halmahera Timur Regency, 2010</i>	89
6.3.2	Produksi Padi (Padi Sawah dan Padi Ladang) Menurut Kecamatan Kabupaten Halmahera Timur, 2010 <i>Production of Paddy (Wet and Dry Land) by District Halmahera Timur Regency, 2010</i>	90
6.4	Populasi Unggas menurut Kecamatan Kabupaten Halmahera Timur, 2010 <i>Poultry Population by District Halmahera Timur Regency, 2010</i>	91

PERINDUSTRIAN DAN ENERGI / MANUFACTURING AND ENERGY

7.1	Produksi Pertambangan Bijih Nikel di Kabupaten Halmahera Timur, 2006-2010 <i>Mineral Production of Ore Nickel in Halmahera Timur Regency, 2006-2010</i>	176
-----	--	-----

TRANSPORTASI DAN KOMUNIKASI / TRANSPORTATION AND COMMUNICATION

8.1	Keadaan Permukaan Jalan menurut Jenis Permukaan dan Pemerintahan yang Berwenang Mengelolanya (Km) di Kabupaten Halmahera Timur, 2010	143
-----	--	-----

Condition of Road by Surface and Level of Government Responsibility (Km) in Halmahera Timur Regency, 2010

8.2	Kendaraan Bermotor menurut Jenis Kendaraan di Kabupaten Halmahera Timur, 2006-2010 <i>Motor Vehicle by Type of Vehicle in Halmahera Timur Regency, 2006-2010</i>	144
-----	---	-----

**HOTEL, RUMAH MAKAN DAN PARIWISATA /
HOTEL, RESTAURANT AND TOURISM**

9.1	Banyaknya Akomodasi dan Rumah Makan menurut Kecamatan Kabupaten Halmahera Timur, 2010 <i>Number of Accomodation by District Halmahera Timur Regency, 2010</i>	156
-----	--	-----

KEUANGAN / FINANCE

10.1	Persentase Realisasi Penerimaan Pemerintah Kabupaten Halmahera Timur, 2010 <i>Percentage of Government Income Realization of Halmahera Timur Regency, 2010</i>	167
10.2	Banyaknya Koperasi menurut Kecamatan Kabupaten Halmahera Timur, 2010 <i>Number of Cooperatives by District Halmahera Timur Regency, 2010</i>	168
10.3	Realisasi Penerimaan dan Realisasi Pengeluaran Rutin Pemerintah Daerah Kabupaten Halmahera Timur (rupiah), 2009-2010 <i>Revenue Realization and Routine Expenditure Realization of Halmahera Timur Regency Local Government (rupiahs), 2009-2010</i>	169

**PRODUK DOMESTIK REGIONAL BRUTO /
GROSS DOMESTIC REGIONAL PRODUCT**

11.1	Produk Domestik Regional Bruto Kabupaten Halmahera Timur Atas Dasar Harga Berlaku dan Konstan 2000 Tahun 2007- 2010 (juta rupiah) <i>Gross Domestic Regional Product of Halmahera Timur Regency at Current Market Price and 2000 Constant Market Price in 2007 - 2010 (million rupiahs)</i>	183
------	--	-----

11.2	Produk Domestik Regional Bruto Kabupaten Halmahera Timur Atas Dasar Harga Berlaku Tahun 2010 (juta rupiah) <i>Gross Domestic Regional Product of Halmahera Timur Regency at Current Market Price in 2010 (million rupiahs)</i>	184
11.3	Persentase Produk Domestik Regional Bruto Kabupaten Halmahera Timur Menurut Sektor Atas Dasar Harga Berlaku 2010 <i>Percentages of Sectoral Gross Domestic Regional Product of Halmahera Timur Regency at Current Market Price in 2010</i>	185
11.4	Laju Pertumbuhan Produk Domestik Bruto Menurut Lapangan Usaha di Kabupaten Halmahera Timur Tahun 2010 <i>Growth Rate of Gross Domestic Regional Product by Sector In Halmahera Timur Regency in 2010</i>	186

<http://halmahera.bps.go.id>

<http://halmimkab.bps.go.id>

DAFTAR TABEL / LIST OF TABLES

Halaman
Page

KEADAAN GEOGRAFIS / GEOGRAPHICAL SITUATION

1.1	Letak Geografis Kabupaten Halmahera Timur, 2010 <i>Geographical Location of Halmahera Timur Regency, 2010</i>	3
1.2	Gambaran Kabupaten Halmahera Timur, 2010 <i>Description of Halmahera Timur Regency, 2010</i>	4
1.3	Nama dan Luas Pulau dan Kepulauan Dirinci per Kecamatan Kabupaten Halmahera Timur, 2010 <i>Name and Area of Islands and Archipelago by District Halmahera Timur Regency, 2010</i>	5
1.4	Luas Wilayah dan Pembagian Daerah Administrasi menurut Kecamatan di Kabupaten Halmahera Timur, 2010 <i>Area and Administrative Regions by District in Halmahera Timur Regency, 2010</i>	7
1.5	Nama Ibukota Kecamatan dan Jarak ke Ibukota Kabupaten menurut Kecamatan di Kabupaten Halmahera Timur, 2010 <i>Name of District's Capital and Distance to Regency's Capital by District in Halmahera Timur Regency, 2010</i>	8
1.6	Nama Gunung menurut Desa di Kabupaten Halmahera Timur, 2010 <i>Name of Mountains by Village in Halmahera Timur Regency, 2010</i>	9
1.7	Nama Sungai menurut Daerah Aliran di Kabupaten Halmahera Timur, 2010 <i>Name of Rivers by Flow Area in Halmahera Timur Regency, 2010</i>	13

KEADAAN IKLIM / CLIMATE

- 2.1 Rata-Rata Suhu Udara, Kelembaban, Tekanan Udara, Kecepatan Angin, Curah Hujan dan Penyinaran Matahari menurut Stasiun Pengamatan Ternate di Kabupaten Halmahera Timur, 2010
Average of Temperature, Humidity, Atmospheric Pressure, Wind Velocity, Precipitation and Irradiating of Sun of Halmahera Timur Regency in Ternate Observation Station BMG, 2010 22
- 2.2 Suhu Udara Maksimum, Minimum dan Rata-Rata di Kabupaten Halmahera Timur menurut Bulan di Stasiun Pengamatan Ternate, 2010
Minimum, Average and Maximum Temperature of Halmahera Timur Regency by Month in Ternate Observation Station, 2010 23
- 2.3 Rata-Rata Tekanan Udara, Kecepatan Angin dan Penyinaran Matahari Kabupaten Halmahera Timur menurut Bulan di Stasiun Pengamatan Ternate, 2010
Average of Atmospheric Pressure, Wind Velocity and Irradiating of Sun of Halmahera Timur Regency by Month in Ternate Observation Station, 2010 24

PEMERINTAHAN / GOVERNANCE

- 3.1 Nama-nama Bupati Kepala Daerah dan Sekretaris Wilayah Daerah Tingkat II Halmahera Timur dari 2003 - 2010
Names of Regent Regional Leader and Secretary of Second Level Regional Area of Halmahera Timur from 2003 - 2010 31
- 3.2 Nama-Nama Kepala Desa dan Camat Kabupaten Halmahera Timur, 2010
Names of Village and District Leader of Halmahera Timur Regency, 2010 32
- 3.3 Banyaknya Pegawai Negeri Sipil di Lingkungan Pemerintah Daerah Kabupaten Halmahera Timur menurut Unit Organisasi / Nama Dinas / Nama Badan Dibawah Pejabat Eselon II dan Jenis Kelamin, 2010
Number of Civil Servants in Halmahera Timur Regency Local Government by Governmental Offices Under 2nd Echelon Officials and Gender, 2010 35
- 3.4 Banyaknya Pegawai Negeri Sipil di Lingkungan Pemerintah Daerah Kabupaten Halmahera Timur menurut Tingkat Kepangkatan / Golongan dan Jenis Kelamin, 2010
Number of Civil Servants in Halmahera Timur Regency Local Government by Faction Level and Gender, 2010 37

3.5	Banyaknya Pegawai Negeri Sipil di Lingkungan Pemerintah Daerah Kabupaten Halmahera Timur menurut Pendidikan Tertinggi yang Ditamatkan dan Jenis Kelamin, 2010 <i>Number of Civil Servants in Halmahera Timur Regency Local Government by Educational Attainment and Gender, 2010</i>	38
3.6	Banyaknya Penerima Pensiun Kabupaten Halmahera Timur, 2010 <i>Number of Pension Receiver Halmahera Timur Regency, 2010</i>	39
3.7	Jumlah Pegawai Negeri Sipil Menurut Instansi dan Golongan Kepangkatan pada Institusi Vertikal di Kabupaten Halmahera Timur, 2010 <i>Number of Civil Servants on Vertical Institution by Institution and Faction Level in Halmahera Timur Regency, 2010</i>	39
3.8	Banyaknya Calon Legislatif terpilih dalam Pemilihan Umum di Kab. Halmahera Timur Menurut Partai Politik dan Jenis Kelamin dalam Pemilihan Umum, 2010 <i>Number of Chosen Legislative Candidate on Public Election in Halmahera Timur Regency According to Political Party and Gender in Public Elections, 2010</i>	40
3.9	Jumlah Anggota Dewan Perwakilan Rakyat Daerah Kabupaten Halmahera Timur menurut Fraksi dan Jenis Kelamin, 2010 <i>Number of Regional Parliament's Membership of Halmahera Timur Regency by Faction and Gender, 2010</i>	41

**PENDUDUK DAN KETENAGAKERJAAN /
POPULATION AND EMPLOYMENT**

4.1	Jumlah Penduduk menurut Kecamatan, Jenis Kelamin dan Rasio Jenis Kelamin Kabupaten Halmahera Timur, 2010 <i>Population by District, Gender and Gender Ratio Halmahera Timur Regency, 2010</i>	50
4.2	Luas Daerah, Jumlah Penduduk dan Kepadatan Penduduk menurut Kecamatan Kabupaten Halmahera Timur, 2010 <i>The Total Area, Population and Population Density by District Halmahera Timur Regency, 2010</i>	51
4.3	Banyaknya Penduduk, Rumah Tangga dan Rata-Rata Anggota Rumah Tangga menurut Kecamatan Kabupaten Halmahera Timur, 2010 <i>Population, Households and Average Household Size by District Halmahera Timur Regency, 2010</i>	52
4.4	Banyaknya Pendaftaran, Penempatan dan Permintaan Tenaga Kerja menurut Jenis Kelamin dan Bulan Kabupaten Halmahera Timur, 2010 <i>Number of Registration, Placement and Demand of Manpower by Gender and Month Halmahera Timur Regency, 2010</i>	53
4.5	Pemukiman Transmigrasi Kabupaten Halmahera Timur, 2010 <i>Transmigration Settlement Halmahera Timur Regency, 2010</i>	54
4.6	Penduduk Berumur 15 Tahun Keatas yang Bekerja, Pengangguran dan Bukan Angkatan Kerja menurut Kecamatan Kabupaten Halmahera Timur, 2010 <i>Population 15 Years of Age and Over who Worked, Unemployment and Not Economically Active by District Halmahera Timur Regency, 2010</i>	55
4.6	Persentase Jumlah Penduduk menurut Agama di Kabupaten Halmahera Timur, 2010 <i>Percentage of Population by Religion in Halmahera Timur Regency, 2010</i>	56

SOSIAL / SOCIAL

- 5.1 Sekolah, Guru dan Murid Sekolah Dasar (SD) di Lingkungan Departemen Pendidikan Nasional menurut Kecamatan Kabupaten Halmahera Timur, 2010
Number of Schools, Teachers and Students in Primary School under The Ministry of National Education by District Halmahera Timur Regency, 2010 63
- 5.2 Sekolah, Guru dan Murid Sekolah Menengah Tingkat Pertama (SMTP) di Lingkungan Departemen Pendidikan Nasional menurut Kecamatan Kabupaten Halmahera Timur, 2010
Number of Schools, Teachers and Students in Junior High School under The Ministry of National Education by District Halmahera Timur Regency, 2010 64
- 5.3 Sekolah, Guru dan Murid Sekolah Menengah Tingkat Atas (SMTA) di Lingkungan Departemen Pendidikan Nasional menurut Kecamatan Kabupaten Halmahera Timur, 2010
Number of Schools, Teachers and Students in Senior High School under The Ministry of National Education by District Halmahera Timur Regency, 2010 65
- 5.4 Sekolah, Guru dan Murid Sekolah Menengah Kejuruan (SMK) di Lingkungan Departemen Pendidikan Nasional menurut Kecamatan Kabupaten Halmahera Timur, 2010
Number of Schools, Teachers and Students in Vocational Senior High School under The Ministry of National Education by District Halmahera Timur Regency, 2010 66
- 5.5 Sekolah, Guru dan Murid Madrasah Ibtidaiyah di Lingkungan Departemen Agama menurut Kecamatan Kabupaten Halmahera Timur, 2010
Number of Schools, Teachers and Students in Islam Primary School under The Ministry of Religion by District Halmahera Timur Regency, 2010 67
- 5.6 Sekolah, Guru dan Murid Madrasah Tsanawiyah di Lingkungan Departemen Agama menurut Kecamatan Kabupaten Halmahera Timur, 2010
Number of Schools, Teachers and Students in Islam Junior High School under The Ministry of Religion by District Halmahera Timur Regency, 2010 68
- 5.7 Sekolah, Guru dan Murid Madrasah Aliyah di Lingkungan Departemen Agama menurut Kecamatan Kabupaten Halmahera Timur, 2010
Number of Schools, Teachers and Students in Islam Senior High School under The Ministry of Religion by District Halmahera Timur Regency, 2010 69

5.8	Banyaknya Rumah Sakit, Puskesmas dan Puskesmas Pembantu menurut Kecamatan Kabupaten Halmahera Timur, 2010 <i>Number of Hospitals, Local Government Clinic and Sub Local Government Clinic by District Halmahera Timur Regency, 2010</i>	70
5.9	Banyaknya Tenaga Kesehatan menurut Kecamatan Kabupaten Halmahera Timur, 2010 <i>Number of Medical Labor by District Halmahera Timur Regency, 2010</i>	71
5.10	Banyaknya Jamaah Haji menurut Kecamatan Kabupaten Halmahera Timur, 2010 <i>Number of Pilgrims by District Halmahera Timur Regency, 2010</i>	72
5.11	Banyaknya Taman Pengajian Al Quran (TPA) menurut Kecamatan Kabupaten Halmahera Timur, 2010 <i>Number of Al Quran Training Centres (ATC) by District Halmahera Timur Regency, 2010</i>	73
5.12	Banyaknya Tempat Peribadatan menurut Kecamatan Kabupaten Halmahera Timur, 2010 <i>Number of Religious Service Place by District Halmahera Timur Regency, 2010</i>	74
5.13	Banyaknya Penderita Cacat Mental, Cacat Tubuh, Tuna Netra, Tuna Rungu, Tuna Wicara menurut Kecamatan Kabupaten Halmahera Timur, 2010 <i>Number of Mental Deficiency, Paralyzed, Blind, Deaf and Dumb People by District Halmahera Timur Regency, 2010</i>	75
5.14	Banyaknya Penderita Penyakit menurut Jenis Penyakit Kabupaten Halmahera Timur, 2010 <i>Number of Patients by Type of Disease Halmahera Timur Regency, 2010</i>	77
5.15	Banyaknya Gangguan Ketertiban/Keamanan Masyarakat menurut Kecamatan Kabupaten Halmahera Timur, 2010 <i>Number of Maltreatment by District Halmahera Timur Regency, 2010</i>	78
5.16	Banyaknya Surat Izin Mengemudi (SIM) yang dikeluarkan Kabupaten Halmahera Timur, 2010 <i>Number of Driver Licences are issued in Halmahera Timur Regency, 2010</i>	79
5.17	Banyaknya Kecelakaan Lalu lintas dan Kerugian Materi di Kabupaten Halmahera Timur, 2010	80

Number of Accident and Lossing Material in Halmahera Timur Regency, 2010

- 5.18 Banyaknya Anggota Kepolisian menurut Kecamatan Kabupaten Halmahera Timur, 2010 81
Number of Police Officer by District Halmahera Timur Regency, 2010
- 5.19 Banyaknya Pos dan Klinik KB, menurut Kecamatan Kabupaten Halmahera Timur, 2010 82
Number of Family Planning Posts and Clinics by District Halmahera Timur Regency, 2010

PERTANIAN / AGRICULTURE

- 6.1 Luas Lahan Sawah dan Bukan Sawah (Ha) menurut Kecamatan Kabupaten Halmahera Timur, 2010 92
Area of Wet Land and Others (Ha) by District Halmahera Timur Regency, 2010
- 6.2 Luas Lahan Sawah (Ha) menurut Kecamatan dan Jenis Pengairan Kabupaten Halmahera Timur, 2010 93
Area of Wet Land (Ha) by District and Type of Irrigation Halmahera Timur Regency, 2010
- 6.3 Luas Lahan Bukan Sawah (Ha) menurut Kecamatan dan Penggunaannya Kabupaten Halmahera Timur, 2010 94
Area of Not Wet Land (Ha) by District and Use Halmahera Timur Regency, 2010
- 6.4 Luas Panen, Produksi dan Produktivitas Padi (Padi Sawah dan Padi Ladang) menurut Kecamatan Kabupaten Halmahera Timur, 2010 95
Harvested Area, Production and Productivity of Paddy (Wetland and Dryland) by District Halmahera Timur Regency, 2010
- 6.5 Luas Panen dan Produksi Palawija menurut Kecamatan Kabupaten Halmahera Timur, 2010 96
Harvested Area and Production of Secondary Food Crops by District Halmahera Timur Regency, 2010
- 6.6 Luas Panen dan Produksi Sayur-Sayuran menurut Kecamatan Kabupaten Halmahera Timur, 2010 98
Harvested Area and Production of Vegetables by District Halmahera Timur Regency, 2010
- 6.7 Luas Panen dan Produksi Buah-Buahan menurut Kecamatan Kabupaten Halmahera Timur, 2010 101
Harvested Area and Production of Fruits by District Halmahera Timur Regency, 2010

6.8	Luas Panen dan Produksi Tanaman Biofarmaka menurut Kecamatan Kabupaten Halmahera Timur, 2010 <i>Harvested Area and Production of Medicinal Plants by District Halmahera Timur Regency, 2010</i>	104
6.9	Luas Tanaman dan Produksi Perkebunan menurut Kecamatan Kabupaten Halmahera Timur, 2010 <i>Planted Area and Production of Estates by District Halmahera Timur Regency, 2010</i>	106
6.10	Populasi Ternak menurut Kecamatan Kabupaten Halmahera Timur, 2010 <i>Livestock Population by District Halmahera Timur Regency, 2010</i>	110
6.11	Populasi Unggas menurut Kecamatan Kabupaten Halmahera Timur, 2010 <i>Poultry Population by District Halmahera Timur Regency, 2010</i>	111
6.12	Produksi Perikanan Laut dan Perikanan Darat (ton) Menurut Kecamatan Kabupaten Halmahera Timur, 2010 <i>Production of Sea Fishery and Land Fishery by District Halmahera Timur Regency, 2010</i>	112
6.13	Produksi Perikanan menurut Jenis Ikan Laut Kecamatan Kabupaten Halmahera Timur, 2010 <i>Production of Landed Fish by District Halmahera Timur Regency, 2010</i>	113
6.14	Banyaknya Perahu Penangkapan Ikan menurut Kecamatan Kabupaten Halmahera Timur, 2010 <i>Number of Fishing Boat by District Halmahera Timur Regency, 2010</i>	115
6.15	Banyaknya Nelayan menurut Kecamatan Kabupaten Halmahera Timur, 2010 <i>Number of Fishermans by District Halmahera Timur Regency, 2010</i>	116
6.16	Banyaknya Alat Penangkap Ikan menurut Kecamatan Kabupaten Halmahera Timur, 2010 <i>Number of Fishing Tools by District Halmahera Timur Regency, 2010</i>	117
6.17	Luas Kawasan Hutan (Km ²) menurut Kecamatan Kabupaten Halmahera Timur, 2010 <i>Forest Area (Km²) by District Halmahera Timur Regency, 2010</i>	118
6.18	Luas Rencana dan Realisasi Kegiatan Reboisasi (Ha) menurut Kecamatan Kabupaten Halmahera Timur, 2010	120

*Planned and Realization of Reforested Areas (Ha) by District
Halmahera Timur Regency, 2010*

6.19	Produksi Kayu Hutan menurut Jenis Produksi (m ³) Kabupaten Halmahera Timur, 2010 <i>Timber Production by Type of Product (m³) Halmahera Timur Regency, 2010</i>	121
------	---	-----

**PERINDUSTRIAN, PERTAMBANGAN DAN ENERGI /
MANUFACTURING, MINING AND ENERGY**

7.1	Banyaknya Perusahaan dan Tenaga Kerja menurut Jenis Industri Kabupaten Halmahera Timur, 2010 <i>Number of Establishments and Workers Engaged by Type of Manufacturing Halmahera Timur Regency, 2010</i>	127
7.2	Banyaknya Perusahaan, Tenaga Kerja, Investasi dan Nilai Produksi menurut Kecamatan Kabupaten Halmahera Timur, 2010 <i>Number of Establishments, Workers Engaged, Investments and Production Values by District Halmahera Timur Regency, 2010</i>	129
7.3	Banyaknya Perusahaan Industri menurut Kecamatan Kabupaten Halmahera Timur, 2010 <i>Number of Manufacturing Establishments by District Halmahera Timur Regency, 2010</i>	130
7.4	Produksi Pertambangan menurut Jenis Tambang di Kabupaten Halmahera Timur, 2007-2010 <i>Mineral Production by Commodity in Halmahera Timur Regency, 2007-2010</i>	131
7.5	Banyaknya Penerbitan Izin Industri dan Perdagangan menurut Lapangan Usaha dan Modal Kabupaten Halmahera Timur, 2010 <i>Number of Published Manufacturing and Commerce Lisence by Sector and Capital Halmahera Timur Regency, 2010</i>	132
7.6	Banyaknya Pedagang di Kabupaten Halmahera Timur, 2010 <i>Number of Commerce in Halmahera Timur Regency, 2010</i>	134
7.7	Tenaga Listrik menurut Unit Kabupaten Halmahera Timur, 2010 <i>Electrical Power by Units Halmahera Timur Regency, 2010</i>	135

**TRANSPORTASI DAN KOMUNIKASI /
TRANSPORTATION AND COMMUNICATION**

8.1	Panjang Jalan menurut Jenis Permukaan dan Pemerintahan yang Berwenang Mengelolanya (Km) Kabupaten Halmahera Timur, 2010 <i>Length of the Road by Surface and Level of Government Responsibility (Km) in Halmahera Timur Regency, 2007-2010</i>	145
8.2	Kendaraan Bermotor menurut Kecamatan dan Jenis Kendaraan Kabupaten Halmahera Timur, 2006-2010 <i>Motor Vehicle by District and Type of Vehicle Halmahera Timur Regency, 2006-2010</i>	146
8.3	Kegiatan Pelabuhan Kabupaten Halmahera Timur, 2008-2010 <i>Harbour Activity Halmahera Timur Regency, 2008-2010</i>	148
8.4	Banyaknya Surat yang Dikirim dan Diterima di Kantor Pos Buli menurut Jenis Surat Kabupaten Halmahera Timur, 2006-2010 <i>Number of Letters Sent and Received in Buli Post Office by Type of Letters Halmahera Timur Regency, 2006-2010</i>	149
8.5	Output Kantor Pos Buli 2006-2010 <i>Output of Buli Post Office 2006-2010</i>	150
8.6	Kegiatan Bandara Kabupaten Halmahera Timur, 2008-2010 <i>Airport Activity Halmahera Timur Regency, 2008-2010</i>	151

**HOTEL, RUMAH MAKAN DAN PARIWISATA /
HOTEL, RESTAURANT AND TOURISM**

9.1	Banyaknya Akomodasi, Kamar dan Tempat Tidur menurut Kecamatan Kabupaten Halmahera Timur, 2010 <i>Number of Accomodation, Room and Bed by District Halmahera Timur Regency, 2010</i>	157
9.2	Banyaknya Pengunjung Akomodasi menurut Kecamatan Kabupaten Halmahera Timur, 2010 <i>Number of Accomodation Visitors by District Halmahera Timur Regency, 2010</i>	158
9.3	Objek Wisata dan Budaya Kabupaten Halmahera Timur, 2010 <i>Tourism and Culture Halmahera Timur Regency, 2010</i>	159

KEUANGAN / FINANCE

10.1.1	Realisasi Penerimaan Pemerintah Daerah Kabupaten Halmahera Timur (rupiah), 2009-2010 <i>Revenue Realization of Halmahera Timur Regency Local Government (rupiahs), 2009-2010</i>	170
10.1.2	Realisasi Pengeluaran Rutin Pemerintah Daerah Kabupaten Halmahera Timur (rupiah), 2010 <i>Routine Expenditure Realization of Halmahera Timur Regency Local Government (rupiahs), 2010</i>	171
10.1.3	Realisasi Pengeluaran Pembangunan Pemerintah Daerah Kabupaten Halmahera Timur (rupiah), 2010 <i>Development Expenditure Realization of Halmahera Timur Regency Local Government (rupiahs), 2010</i>	172
10.2.1	Banyaknya Kantor Bank Umum menurut Status Kabupaten Halmahera Timur, 2010 <i>Number of Public Bank Offices by Status Halmahera Timur Regency, 2010</i>	173
10.3.1	Harga Eceran Beberapa Jenis Barang Kabupaten Halmahera Timur, 2010 <i>Retail Prices of Selected Goods Halmahera Timur Regency, 2010</i>	174
10.4.1	Banyaknya Koperasi dan Anggota menurut Kecamatan Kabupaten Halmahera Timur, 2007 - 2010 <i>Number of Cooperatives and Members by District Halmahera Timur Regency, 2007 - 2010</i>	176
10.4.2	Banyaknya Usaha Mikro, Kecil dan Menengah (UMKM) menurut Kecamatan Kabupaten Halmahera Timur, 2007 - 2010 <i>Number of Micro, Small and Medium Scale Establishments by District Halmahera Timur Regency, 2007 - 2010</i>	178
PRODUK DOMESTIK REGIONAL BRUTO / GROSS DOMESTIC REGIONAL PRODUCT		
11.1	Produk Domestik Regional Bruto Kabupaten Halmahera Timur Menurut Lapangan Usaha Atas Dasar Harga Berlaku Tahun 2007 - 2010 (juta rupiah) <i>Gross Domestic Regional Product of Halmahera Timur Regency by Sector at Current Market Price in 2007 - 2010 (million rupiahs)</i>	187
11.2	Produk Domestik Regional Bruto Kabupaten Halmahera Timur Menurut Lapangan Usaha Atas Dasar Harga Konstan 2000 Tahun 2007 - 2010	188

(juta rupiah)

Gross Domestic Regional Product of Halmahera Timur Regency by Sector at 2000 Constant Market Price in 2007 - 2010 (million rupiahs)

11.3	Distribusi Persentase Produk Domestik Regional Bruto Kabupaten Halmahera Timur Atas Dasar Harga Berlaku Menurut Lapangan Usaha Tahun 2007 – 2010 (Persen) <i>Distribution of Percentage of The Sectoral GDRP of Halmahera Timur Regency at Current Market Price in 2007 - 2010 (Percent)</i>	189
11.4	Distribusi Persentase Produk Domestik Regional Bruto Kabupaten Halmahera Timur Atas Dasar Harga Konstan 2000 Menurut Lapangan Usaha Tahun 2007 – 2010 (Persen) <i>Percentage Distribution of Sectoral Gross Domestic Regional Product of Halmahera Timur Regency at Constant Market Price in 2007 – 2010 (Percent)</i>	190
11.5	Laju Pertumbuhan Produk Domestik Regional Bruto Kabupaten Halmahera Timur Menurut Lapangan Usaha Tahun 2007 - 2010 <i>Growth Rate of Gross Domestic Regional Product of Halmahera Timur Regency by Sector in 2007 – 2010</i>	191
11.6	Indeks Harga Implisit Produk Domestik Regional Bruto Kabupaten Halmahera Timur Menurut Lapangan Usaha Tahun 2007 - 2010 <i>Implicit Price Index of Gross Domestic Regional Product of Halmahera Timur Regency by Sector in 2007 – 2010</i>	192
11.7	Indeks Berantai Produk Domestik Regional Bruto Atas Dasar Harga Berlaku Kabupaten Halmahera Timur Menurut Lapangan Usaha Tahun 2007 – 2010 (Persen) <i>Chain Index of Gross Domestic Regional Product of Halmahera Timur Regency by Sector at Current Market Price in 2007 - 2010 (Percent)</i>	193
11.8	Indeks Berantai Produk Domestik Regional Bruto Atas Dasar Harga Konstan 2000 Kabupaten Halmahera Timur Menurut Lapangan Usaha Tahun 2007 - 2010 <i>Chain Index of Gross Domestic Regional Product of Halmahera Timur Regency by Sector at 2000 Constant Market Price in 2007 - 2010</i>	194

PENJELASAN UMUM / EXPLANATORY NOTES

Tanda-tanda, satuan-satuan dan lain-lainnya yang digunakan dalam publikasi ini adalah sebagai berikut :

Symbols measurement unit and other acronyms which are used in this publication, are as follows :

1. TANDA-TANDA / SYMBOLS

Data belum tersedia/ <i>Data not yet available</i>	: ...
Data tidak tersedia/ <i>Data not available</i>	: -
Data dapat diabaikan/ <i>Data negligible</i>	: 0
Tanda desimal/ <i>Decimal point</i>	: ,
Data tidak dapat ditampilkan	: NA
Angka sementara/ <i>Final</i>	: x)
Angka sangat sementara/ <i>Preliminary</i>	: xx)
Angka sangat-sangat sementara/ <i>Advance</i> ...	: xxx)
Angka diperbaiki/ <i>Revised figures</i>	: r)
Angka perkiraan/ <i>Estimated figures</i>	: e)
Rupiah/ <i>Rupiahs</i>	: Rp
Dollar Amerika/ <i>US Dollars</i>	: \$
Meter/ <i>meter</i>	: m
Meter persegi/ <i>meter per square</i>	: m ²
Meter kubik/ <i>meter cubic</i>	: m ³
Kilometer/ <i>meter</i>	: km
Kilometer persegi/ <i>kilometer per square</i>	: km ²
Hektar/ <i>hectare</i>	: ha

2. SATUAN / UNITS

Barrel/ <i>barrel</i>	: 158,99liter/ <i>litres</i> =1/6,2898m ³
Botol/ <i>bottle</i>	: 700 cc
Kilometer (km)/ <i>kilometers (km)</i>	: 1 000 meter/ <i>meters (m)</i>
Kwintal (kw)/ <i>quintal (ql)</i>	: 100 kg
Liter (untuk beras)/ <i>litre (for rice)</i>	: 0,80 kg
Metricubic feet (mef)/ <i>metricubic feet</i>	: 1/35,3 m ³
Metric ton (m.ton)/ <i>metric ton (m.ton)</i>	: 0,98421 long ton = 1000 kg
Once (oz)/ <i>once (oz)</i>	: 28,31 gram/ <i>grams</i>
Ton/ <i>ton</i>	: 1 000 kg
Sak (untuk semen)/ <i>sack (for cement)</i>	: 40 kg atau/or 50 kg

Satuan lain : buah, bungkus, butir, helai/lembar, kaleng, batang, pulsa, ton kilometer (ton-km), jam, menit, persen (%)

Others units : unit, pack, number, pieces, tin, pulsa, ton-kilometres (ton-km), hour, minute, percents (%)

Perbedaan angka di belakang koma merupakan konsekuensi dari hasil pembulatan.

The difference number in decimals is the consequences of rounding.

3. SINGKATAN

ABRI	: Angkatan Bersenjata Republik Indonesia	<i>Indonesian Armed Force</i>
APBD	: Anggaran Pendapatan dan Belanja Daerah	<i>The Budgeted Regional Revenues and Expenditures</i>
APBN	: Anggaran Pendapatan dan Belanja Negara	<i>The Budgeted Government Revenues and Expenditures</i>
BKN	: Badan Kepegawaian Negara	<i>State Personnel Board</i>
BKIA	: Balai Kesehatan Ibu dan Anak	<i>Maternal and Child Health Centers</i>
BKPM	: Badan Koordinasi Penanaman Modal	<i>Investment Coordinating Board</i>
BKKBN	: Badan Koordinasi Keluarga Berencana Nasional	<i>National Family Planning Coordinating Board</i>
BKPD	: Bank Karya Produksi Desa	-
BMG	: Badan Meteorologi dan Geofisika	<i>Meteorologi and Geophysical Boards</i>
DAU	: Dana Alokasi Umum	<i>National Allocation Fund</i>
GBHN	: Garis-Garis Besar Haluan Negara	<i>National Development Guidelines</i>
GDP	: Gross Domestic Product	<i>Gross Domestic Product</i>
GRDP	: Gross Regional Domestic Product	<i>Gross Regional Domestic Product</i>
GWh	: Giga Watt hour	<i>GWh : Gigawatt hour</i>
ILO	: International Labor Organization	<i>International Labor Organization</i>
IKKR	: Industri Kecil dan Kerajinan Rumahtangga	<i>Small Scale and household Industry</i>
IUOTO	: <i>International Union Of Office Travel Organization</i>	<i>International Union Of Office Travel Organization</i>
IMF	: <i>International Monetary Fund</i>	<i>International Monetary Fund</i>
IHPB	: Indeks Harga Perdagangan Besar	<i>Wholesale Price index</i>
IHK	: Indeks Harga Konsumen	<i>Consumer Price Index</i>
Jamsostek	: Jamina Sosial Tenaga Kerja	<i>Worker Social Insurance</i>
KB	: Keluarga Berencana	<i>Family Planning</i>
KKB	: Klinik Keluarga Berencana	<i>Family Planning Clinic</i>
KPPN	: Kantor Penerimaan dan Perbendaharaan Negara	<i>Office of the National Treasury</i>
KLUI	: Klasifikasi Lapangan Usaha Indonesia	<i>Indonesia Standard Industrial Classification</i>
KUD	: Koperasi Unit Desa	<i>Village Cooperative</i>
KWh	: Kilowatt hour	<i>Kilowatt hour</i>
LDKP	: Lembaga Dana dan Kredit Pedesaan	<i>Rural Credit Fund Institution</i>
LPS	: Laporan Pemeriksaan Surveyer	<i>Surveyor's Inspection Report</i>
MWh	: Megawatt hour	<i>Megawatt hour</i>
NTP	: Nilai Tukar Petani	<i>Farmers Terms of Trade</i>

3. GLOSSARY

ODA	: <i>Official Development Assistance</i>	<i>Official Development Assistance</i>
ONH	: Ongkos Naik Haji	<i>Expenses For pilgrimage to Mecca</i>
PAM	: Perusahaan Air Minum	<i>Municipal Water Corporation</i>
PDB	: Produk Domestik Bruto	<i>Produk Domestik Bruto</i>
PEB	: Pemberitahuan Ekspor Barang	<i>Export Declaration Form</i>
Pertamina	: Perusahaan Pertambangan Minyak dan Gas Bumi Negara	<i>Government Oil and Natural Gas Company</i>
Perumnas	: Perumahan Nasional	<i>National Urban Development Corporation</i>
PIB	: Pemberitahuan Impor Barang	<i>Import Declaration Form</i>
PLN	: Perusahaan Listrik Negara	<i>State Electricity Enterprise</i>
PMA	: Penanaman Modal Asing	<i>Foreign Investment</i>
PMDN	: Penanaman Modal Dalam Negeri	<i>Domestic Investment</i>
PNS	: Pegawai Negeri Sipil	<i>Civil Servant</i>
Puskesmas	: Pusat Kesehatan Masyarakat	<i>Public Health Centres</i>
REI	: Real Estate Indonesia	<i>Real Estate Indonesia – REI</i>
RPH	: Rumah pematongan Hewan	<i>Slaughter House</i>
SNSE	: Sistem Neraca Sosial Ekonomi	<i>Social Accounting Matrix – SAM</i>
Sakernas	: Survei Angkatan Kerja Nasional	<i>National Labor Force Survey</i>
SP	: Sensus Penduduk	<i>Population Census</i>
SITC	: Standard International Trade Code	<i>Standard International Trade Code</i>
Supas	: Survei Penduduk Antar Sensus	<i>Inter Censal Population Survey</i>
Susenas	: Survei Sosial Ekonomi Nasional	<i>National Socio Economic Survey</i>
TBM	: Tanaman Bahan Pangan	<i>Medical Mobile Teams</i>
TMK	: Team Medis keliling	<i>Food Crops</i>
TPAK	: Tingkat Partisipasi Angkatan Kerja	<i>Labor Force Participation Rate</i>
TPT	: Tingkat Pengangguran Terbuka	<i>Open Unemployment Rate</i>
WNI	: Warga Negara Indonesia	<i>Indonesian Citizen</i>
WNA	: Warga Negara Asing	<i>Foreign Citizen</i>
WTO	: <i>World Trade Organization</i>	<i>World Trade Organization</i>
FOB	: Free on Board	<i>Free on Board</i>
CIF	: Cost Insurance and Freight	<i>Cost Insurance and Freight</i>

<http://halmimkab.bps.go.id>



KEADAAN GEOGRAFI

GEOGRAPHICAL SITUATION

Kadaan Geografi

Kabupaten Halmahera Timur terbentuk pada tahun 2003, setelah sebelumnya bergabung dengan Kabupaten Halmahera Tengah. Secara keseluruhan luas Kabupaten Halmahera Timur adalah 14.202,02 km², yang dibagi menjadi 6.468 km² (46%) untuk luas daratan dan 7.695,82 km² (54%) untuk luas lautan.

Kabupaten Halmahera Timur berbatasan dengan Teluk Kao dan Kabupaten Halmahera Utara di sebelah utara. Sebelah timur dengan Laut Halmahera dan Samudera Pasifik, lalu terdapat Kabupaten Halmahera Tengah dan Kota Tidore Kepulauan di sebelah selatan. Terakhir Kabupaten Halmahera Utara, Kabupaten Halmahera Barat, Kota Tidore Kepulauan, dan Teluk Kao di sebelah barat. Kabupaten ini terletak antara 0^o40' - 1^o4' Lintang Utara dan antara 126^o45' - 129^o30' Bujur Timur.

Kabupaten Halmahera Timur memiliki 10 Kecamatan yang dibagi menjadi total 73 desa. Kabupaten ini memiliki 27 buah pulau, dimana beberapa pulau diantaranya belum memiliki penghuni. Pemukiman atau pedesaan sekitar 80% terletak di daerah pantai, dan sisanya (20%) berada di daratan

Geographical Situation

Halmahera Regency formed in 2003, having previously joined Halmahera Tengah Regency. Overall area of Halmahera Timur Regency is 14.202.02 km², which is divided into 6468 km² (46%) for land area and 7695.82 km² (54%) for the vast oceans.

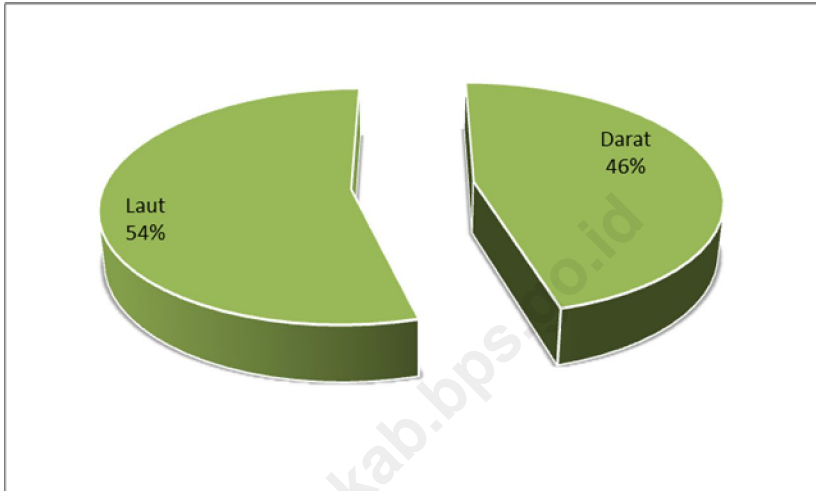
Halmahera Timur regency bordering the Gulf of Kao and Halmahera Utara in the north. East of the Halmahera Sea and Pacific Ocean, then there is Halmahera Tengah Regency and Tidore Kepulauan City in the south. Lastly Halmahera Utara, Halmahera Barat Regency, Tidore Kepulauan City, and Gulf of Kao in the west. This Regency lies between 0^o40' - 1^o4' north latitude and between 126^o45' - 129^o30' east longitude.

Halmahera Timur Regency has 10 District is divided into a total of 73 villages. This district has 27 islands, where several islands of which do not yet have occupants. Settlements or the countryside about 80% are located in coastal areas, and the remainder (20%) are in the mainland.

Persentase Luas Daratan dan Luas Lautan di Kabupaten
Halmahera Timur, 2010

1.1

*Percentage of Land Territory and Sea Territory in Halmahera
Timur Regency, 2010*



Sumber : Badan Pusat Statistik Kabupaten Halmahera Timur, 2010

Source : *Statistics of Halmahera Timur Regency, 2010*

Tabel 1.1 Letak Geografis Kabupaten Halmahera Timur, 2010
 Table *Geographical Location of Halmahera Timur Regency, 2010*

Letak geografis/Batas <i>Geographical location/Boundary</i>	Letak/Wilayah <i>Location/Region</i>
(1)	(2)
1. Lintang Utara <i>Northern Latitude</i>	$0^{\circ}40' - 1^{\circ}4'$
2. Lintang Selatan <i>Southern Latitude</i>	-
3. Bujur Barat <i>Western Longitude</i>	-
4. Bujur Timur <i>Eastern Longitude</i>	$126^{\circ}45' - 129^{\circ}30'$
5. Sebelah Utara <i>Northside</i>	Wilayah Kabupaten Halmahera Utara dan Teluk Kao <i>Halmahera Utara Regency Region And Kao Bay</i>
6. Sebelah Selatan <i>Southside</i>	Kabupaten Halmahera Tengah dan Kota Tidore Kepulauan <i>Halmahera Tengah Regency and Tidore Islands City</i>
7. Sebelah Barat <i>Westside</i>	Teluk Kao dan Kota Tidore Kepulauan <i>Kao bay (Halmahera Utara Regency Region) and Tidore Kepulauan City</i>
8. Sebelah Timur <i>Eastside</i>	Teluk Buli, Laut Halmahera dan Samudra Pasifik <i>Buli Bay, Halmahera Sea and Pacific Ocean</i>

Sumber : Badan Pusat Statistik Kabupaten Halmahera Timur, 2010
 Source : *Statistics of Halmahera Timur Regency, 2010*

Tabel 1.2 Gambaran Kabupaten Halmahera Timur, 2010
 Table Description of Halmahera Timur Regency, 2010

Uraian Description	Kedadaan Condition
(1)	(2)
Luas Kabupaten (Daratan+Lautan) <i>Regency Area</i>	14.164,12 km ²
Luas Daratan <i>Land Territory</i>	6.468,30 km ²
Luas Lautan <i>Seas Territory</i>	7.695,82 km ²
Luas Areal Hutan <i>Forestry Area</i>	570.916,6 ha
Jumlah Kecamatan <i>Number of District</i>	10
Jumlah Desa <i>Number of Village</i>	73
Jumlah Penduduk <i>Population</i>	69.912
Jumlah Angkatan Kerja <i>Labor Force</i>	
Rata-Rata Pertumbuhan Penduduk <i>Population Growth Rate</i>	
Kepadatan Penduduk Rata-Rata <i>Population Density Rate</i>	10,808
Jenis Tanah <i>Type of Soil</i>	Latosol, Aluvial, Podsol, Kompleks
Iklm <i>Climate</i>	Laut Tropis
Suhu (°C) <i>Temperature</i>	31,4
Kelembaban Udara (%) <i>Humidity</i>	80
Curah Hujan Rata-Rata (mm ³) <i>Precipitation Rate</i>	180.47
Rata-Rata Jumlah Hari Hujan per Bulan	15.25

Sumber : Badan Pusat Statistik Kabupaten Halmahera Timur, 2010

Source : Statistics of Halmahera Timur Regency, 2010

Tabel 1.3 Nama dan Luas Pulau dan Kepulauan Dirinci per Kecamatan di Kabupaten Halmahera Timur, 2010
 Table Name and Area of Islands and Archipelago by District in Halmahera Timur Regency, 2010

Kecamatan <i>District</i>	Nama Pulau <i>Name of Island</i>	Luas (Ha) <i>Area (Ha)</i>
(1)	(2)	(3)
Maba Selatan	Mou	10.80
	Mlaus	236.80
	Mislui Kecil	5.90
	Mislui Besar	11.20
	Belingsuli Besar	47.30
	Belingsuli Kecil	1.50
	Mabuli	108.20
	Gifao	0.90
	Pakal	693.00
	Fo	1.20
	Maba	22.50
	Sain	0.90
	Lelief	10.70
	Plan	17.80
	Mia	8.40
	Woor	167.50
	Woto	116.70
	Cef	76.60
	Inggelang	404.30
	Sil	45.60
	Jiew	18.70

Sumber : Badan Pusat Statistik Kabupaten Halmahera Timur, 2010

Source : Statistics of Halmahera Timur Regency, 2010

Lanjutan Tabel 1.3 / Continued Table 1.3

Kecamatan <i>District</i>	Nama Pulau <i>Name of Island</i>	Luas (Ha) <i>Area (Ha)</i>
(1)	(2)	(3)
Kota Maba	Mobon	*-
Maba	Gee	179.10
	So	0.50
	Parapara	1.70
Maba Tengah	-	-
Maba Utara	-	-
Wasile Utara	-	-
Waile Tengah	-	-
Wasile Timur	-	-
Wasile	-	-
Wasile Selatan	Roni	35.90
	Burung	20.60
	Ake Salaka	0.70

Sumber : Badan Pusat Statistik Kabupaten Halmahera Timur, 2010

Source : Statistics of Halmahera Timur Regency, 2010

Tabel 1.4 Luas Wilayah dan Pembagian Daerah Administrasi Menurut Kecamatan di Kabupaten Halmahera Timur, 2010
 Table Area and Administrative Regions by District in Halmahera Timur Regency, 2010

Kecamatan <i>District</i>	Luas <i>Area</i> (km ²)	Banyaknya desa <i>Number of villages</i>
(1)	(2)	(3)
Maba Selatan	485,51	6
Kota Maba	835,71	5
Maba	408,50	7
Maba Tengah	527,68	8
Maba Utara	899,45	7
Wasile Utara	694,59	6
Wasile Tengah	474,90	8
Wasile Timur	318,40	6
Wasile	483,95	6
Wasile Selatan	1.339,61	14
Jumlah / <i>Total</i>	6.468,30	73

Sumber : Badan Pusat Statistik Kabupaten Halmahera Timur, 2010

Source : *Statistics of Halmahera Timur Regency, 2010*

Tabel 1.5 Nama Ibukota Kecamatan dan Jarak ke Ibukota Kabupaten Menurut Kecamatan di Kabupaten Halmahera Timur, 2010
Name of District's Capital and Distance to Regency's Capital by District in Halmahera Timur Regency, 2010

Kecamatan <i>District</i>	Ibukota kecamatan <i>District's capital</i>	Jarak ke ibukota kabupaten <i>Distance to regency's capital</i> (km)
(1)	(2)	(3)
Maba Selatan	Bicoli	34.01
Kota Maba	Maba Sangaji	1.32
Maba	Buli	46.66
Maba Tengah	Wayamli	85.82
Maba Utara	Dorosago	122.53
Wasile Utara	Labi-Labi	157.04
Wasile Tengah	Lolobata	107.09
Wasile Timur	Dodaga	87.70
Wasile	Subaim	98.37
Wasile Selatan	Nusa Jaya	159.04

Sumber : Badan Pusat Statistik Kabupaten Halmahera Timur, 2010
 Source : *Statistics of Halmahera Timur Regency, 2010*

Tabel 1.6 Nama Gunung menurut Desa di Kabupaten Halmahera Timur, 2010
 Table Name of Mountains by Village in Halmahera Timur Regency, 2010

Kecamatan <i>District</i>	Desa <i>Village</i>	Gunung <i>Mountain</i>
(1)	(2)	(3)
Maba Selatan	Bicoli	Rai-Rai, Jawa, Pancona, Nyennyiyake, Fisaili
	Waci	Kambing, Mancalalai, Bongot
	Peteley	Pepaya
	Loleolamo	-
	Gotowasi	Angkob, Filawis Popo, Lawi
Kota Maba	Kasuba	Meleu
	Maba Sangaji	Difa
	Soa Gimalaha	-
	Wailukum	Difa, Ninggini
	Soa Sangaji	-
Maba	Soa Laipoh	-
	Buli Asal	-
	Buli Karya	-
	Buli	-
	Wayafli	-
	Sailal	-
	Geltoli	-
Pekaulang	-	

Lanjutan Tabel 1.6 / *Continued Table 1.6*

Kecamatan <i>District</i> (1)	Desa <i>Village</i> (2)	Gunung <i>Mountain</i> (3)
Maba Tengah	Beringin Lamo	-
	Beksili	-
	Wayamli	-
	Miaf	-
	Maratana Jaya	-
	Dorolamo Jaya	-
	Bangul	-
	Marasipno	-
	UPT Dorosago SP III	-
	UPT Dorosago SP V	-
Maba Utara	Sosolat	-
	Lolasita	-
	Dorosago	-
	Wasileo	-
	Patlian	-
	Pumlanga	-
	Jara-Jara	-
	UPT Patlian SP I	-
UPT Patlian SP II	-	

Lanjutan Tabel 1.6 / *Continued Table 1.6*

Kecamatan <i>District</i> (1)	Desa <i>Village</i> (2)	Gunung <i>Mountain</i> (3)
Wasile Utara	Iga	-
	Labi-Labi	Botak, Hupera
	Tatam	-
	Marimoi	-
	Bololo	-
	Hilaitetor	-
Wasile Tengah	Lolobata	-
	Hatetabako	-
	Puao	-
	Kakaraino	-
	Foli	-
	Nyaolako	-
	Bokimaake	-
	Silalayang	-
Wasile Timur	Dakaino	-
	Akedaga	-
	Toboino	-
	Dodaga	Es, Botak
	Tutuling Jaya	-
	Woka Jaya	Tokatino

Lanjutan Tabel 1.6 / *Continued Table 1.6*

Kecamatan <i>District</i> (1)	Desa <i>Village</i> (2)	Gunung <i>Mountain</i> (3)
Wasile	Subaim	Wato-Wato
	Cemara Jaya	-
	Bumi Restu	-
	Batu Raja	-
	Mekar Sari	-
	Gulapapo	-
Wasile Selatan	Nusa Ambu	-
	Pintatu	Mamin, Keramat
	Binagara	-
	Nusa Jaya	-
	Minamin	-
	Waijoi	-
	Saramaake	Manyasal
	Wasile	Arababu
	Fayaul	Fayaul
	Tomares	-
	Tabanalou	-
	Saolat	Supukie
	Loleba	-
Nanas	-	

Sumber : Badan Pusat Statistik Kabupaten Halmahera Timur, 2010

Source : *Statistics of Halmahera Timur Regency, 2010*

Tabel 1.7 Nama Sungai menurut Daerah Aliran di Kabupaten Halmahera Timur, 2010
Name of Rivers by Flow Area in Halmahera Timur Regency, 2010

Kecamatan <i>District</i>	Desa <i>Village</i>	Sungai <i>River</i>
(1)	(2)	(3)
Maba Selatan	Bicoli	Jerpopo, Fisaili
	Waci	Waci, Momoi
	Peteley	Waci, Mot, Ipo, Getif, Tain, Pinlero, Won
	Loleolamo	-
	Gotowasi	Woilo, Gotowasi
	Kasuba	Kasuba
Kota Maba	Maba Sangaji	Sangaji, Mnou
	Soa Gimalaha	Soa Gimalaha, Tewil
	Wailukum	Wayahom, Fai, Noilo, Lolbou, Guguolanga, Hilobo
	Soa Sangaji	Air Nof
	Soa Laipoh	Air Nof
Maba	Buli Asal	-
	Buli Karya	M'tongli
	Buli	-
	Wayafli	Wayafli
	Sailal	Sailal
	Geltoli	Bailo, Watileo, Gamesan, Ake Gau
	Pekaulang	Pekaulang

Lanjutan Tabel 1.7 / *Continued Table 1.7*

Kecamatan <i>District</i> (1)	Desa <i>Village</i> (2)	Sungai <i>River</i> (3)
Maba Tengah	Beringin Lamo	-
	Beksili	-
	Wayamli	Siaw
	Miaf	-
	Maratana Jaya	-
	Dorolamo Jaya	-
	Bangul	-
	Marasipno	Gaifoli
Maba Utara	Sosolat	-
	Lolasita	-
	Dorosago	-
	Wasileo	-
	Patlian	-
	Pumlanga	-
	Jara-Jara	-
	UPT Patlian SP I	-
UPT Patlian SP II	-	

Lanjutan Tabel 1.7 / *Continued Table 1.7*


Kecamatan <i>District</i>	Desa <i>Village</i>	Sungai <i>River</i>
(1)	(2)	(3)
Wasile Utara	Iga	-
	Labi-Labi	Ake Gogaily, Ake Labi-Labi, Ake Buli
	Tatam	Ake Tatam, Ake Sabaaku, Ake Umihi
	Marimoi	-
	Bololo	-
	Hilaitetor	Ifis, Miaheng
	Wasile Tengah	Lolobata
Hatetabako		-
Puao		-
Kakaraino		-
Foli		Foli, Stengko
Nyaolako		-
Bokimaake		Lolobata
Silalayang		-
Wasile Timur	Dakaino	Meja
	Akedaga	Candra, Meja, Dodaga
	Toboino	Dodaga, Wabli
	Dodaga	Dodaga, Tutuling, Meja
	Tutuling Jaya	Tutuling, Oboi
	Woka Jaya	Wabli, Dua, Mati

Lanjutan Tabel 1.7 / *Continued Table 1.7*

Kecamatan <i>District</i>	Desa <i>Village</i>	Sungai <i>River</i>
(1)	(2)	(3)
Wasile	Subaim	Ngura-Ngura, Subaim, Wasile
	Cemara Jaya	Mancalele
	Bumi Restu	Ofiang
	Batu Raja	Bua-Bua
	Mekar Sari	Bobama Ino
	Gulapapo	-
Wasile Selatan	Nusa Ambu	-
	Pintatu	Mamin, Jikolamo, Pendek, Gosora, Ake Sahu
	Binagara	Waimison/Parwama, Waipang
	Nusa Jaya	Telaga Biru
	Minamin	-
	Waijoi	-
	Saramaake	Maripoga, Saramaake
	Wasile	Wayapyakal
	Fayaul	Wayalele, Ake leta, Balisa
	Tomares	Ake Tapayo, Ake Tomares
	Tabanalou	Ake Tapayo
	Saolat	Saolat
	Loleba	Ake Tulawi
Nanas	-	

Sumber : Badan Pusat Statistik Kabupaten Halmahera Timur, 2010

Source : *Statistics of Halmahera Timur Regency, 2010*



p.naltimkab.bps.go.id

IKLIM

CLIMATE

Keadaan Iklim

Sebagian besar letak desa dan kecamatan di Kabupaten Halmahera Timur berada di daerah pantai. Tercatat pada tahun 2010, suhu udara berkisar 23.1 °C sampai 32.6 °C. ar 32.9 °C dengan suhu rata-rata 27.4 °C. Selengkapnya disajikan pada Tabel 2.2.

Kecepatan angin merata setiap bulannya berkisar antara 3 sampai 7 knot, Sedangkan tekanan udara tahun 2010 berada antara 1008.2 sampai 1012.3 mb dengan rata-rata tekanan udara 1009.7 mb per tahun dan disajikan pada Tabel 2.3. pada tabel tersebut, memperlihatkan angka penyinaran matahari di Kabupaten Halmahera Timur yang berkisar 45.6 pada bulan Desember dan 79 pada bulan Maret.

Curah hujan di suatu tempat antara lain dipengaruhi oleh keadaan iklim, keadaan orografi dan perputaran/ pertemuan arus udara. Oleh karena itu jumlah curah hujan beragam menurut bulan dan letak stasiun pengamat.

Rata-rata curah hujan selama tahun 2010 berkisar antara 165 mm³.

Kabupaten Halmahera Timur mempunyai kelembaban udara relatif tinggi dimana pada tahun 2010 rata-rata berkisar antara 81,0 % sampai 86,0 %.

Climate

Most of the location of villages and districts in Halmahera Timur Regency are in coastal areas. Recorded in 2010, the air temperature ranges from 23.1 °C to 32.6 °C. ar 32.9 °C with an average temperature of 27.4 °C. More presented in Table 2.2.

Equal monthly wind speed ranges from 3 to 7 knots, while the air pressure in 2010 was between 1008.2 to 1012.3 mb with the average air pressure 1009.7 mb per year and are presented in Table 2.3. on the table, disclose the sun shines in East Halmahera regency in the range 45.6 in December and 79 in March.

Rainfall in the area is influenced by climate, orography, and cycling of air flow. Therefore, the volume of rainfall varied greatly by month and place of observation station.

The average rainfall in 2009 ranged from 4,3 mm (September) to 370 mm (April).

The relative humidity in Halmahera Timur Regency is usually high. In 2010, the humidity ranged from 81,0 % (September) to 86,0 %.

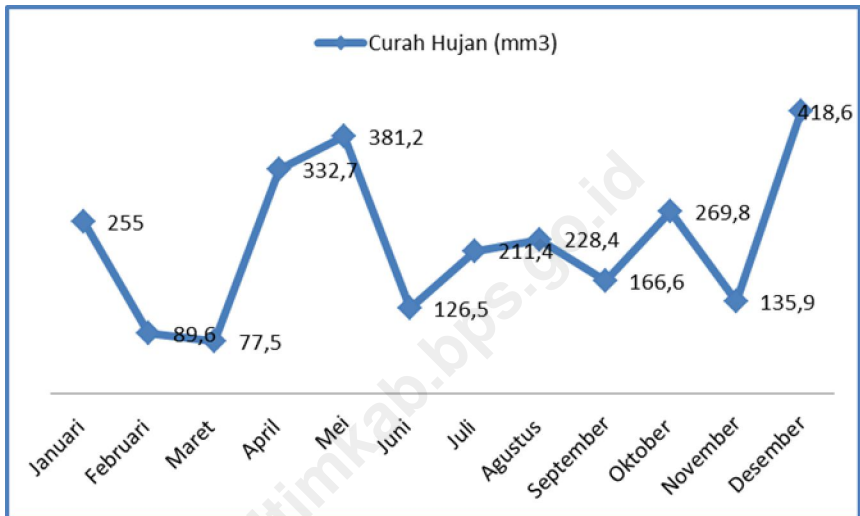
Data curah hujan serta posisi stasiun pengamatan disajikan pada gambar 2.1.

Data of rainfall as well as the position of observation station are presented in Figure 2.1.

<http://haltimkab.bps.go.id>

Gambar Banyaknya Curah Hujan (mm^3) dan Hari Hujan di Kabupaten Halmahera Timur, 2010

Figure 2.1 Precipitation and Rainy Days in Halmahera Timur Regency, 2010



Sumber : Badan Meteorologi dan Geofisika Provinsi Maluku Utara, 2010

Source : Meteorology and Geophysical Agency of Maluku Utara Province , 2010

Rata-Rata Suhu Udara, Kelembaban, Tekanan Udara, Kecepatan Angin, Curah Hujan dan Penyinaran Matahari di Kabupaten Halmahera Timur menurut Stasiun Pengamatan Ternate, 2010

Tabel 2.1
Table *Average of Temperature, Humidity, Atmospheric Pressure, Wind Velocity, Precipitation and Irradiating of Sun of Halmahera Timur Regency in Ternate Observation Station, 2010*

Uraian Description (1)	Stasiun Pengamatan / Observation Station Ternate (2)
Suhu / <i>Temperature</i> (°C)	Rata-rata / Tahun
Maksimum / <i>Maximum</i>	32.9
Minimum / <i>Minimum</i>	23.1
Rata-rata / <i>Average</i>	27.4
Kelembaban Udara / <i>Humidity</i> (%)	Rata-rata / Tahun
Maksimum / <i>Maximum</i>	84
Minimum / <i>Minimum</i>	74
Rata-rata / <i>Average</i>	80
	Rata-Rata / Tahun
Tekanan Udara / <i>Atmospheric Pressure</i> (mb)	1009.7 mb
Kecepatan Angin / <i>Wind Velocity</i> (knot)	04
Curah Hujan / <i>Precipitation</i> (mm ³)	165
Penyinaran Matahari / <i>Irradiating of Sun</i> (%)	64

Sumber : Badan Meteorologi dan Geofisika Provinsi Maluku Utara, 2010
Source : *Meteorology and Geophysical Agency of Maluku Utara Province , 2010*

Tabel 2.2 Suhu Udara Maksimum, Minimum dan Rata-Rata Suhu Udara dan Rata-rata Kelembaban di Kabupaten Halmahera Timur menurut Bulan di Stasiun Pengamatan Ternate, 2010
 Table Minimum, Average and Maximum Temperature and Humidity of Halmahera Timur Regency by Month in Ternate Observation Station, 2010

Bulan Month	Suhu udara / Temperature (°C)			Kelembaban Udara
	Maksimum Maximum	Minimum Minimum	Rata-rata Average	Rata-rata Average
(1)	(2)	(3)	(4)	(5)
Januari / January	31.1	24.0	26.7	86
Februari / February	31.7	24.2	27.0	82
Maret / March	32.6	24.7	27.6	81
April / April	32.0	25.1	27.6	85
Mei / May	32.1	24.9	27.6	85
Juni / June	31.7	24.6	27.2	85
Juli / July	31.4	24.0	26.8	85
Agustus / August	30.8	23.3	26.5	85
September / September	30.7	23.1	27.0	84
Oktober / October	31.9	23.7	27.5	82
November / November	32.9	23.7	27.3	83
Desember / December	31.9	23.9	26.8	85

Sumber : Badan Meteorologi dan Geofisika Provinsi Maluku Utara, 2010

Source : Meteorology and Geophysical Agency of Maluku Utara Province , 2010

Tabel
Table

2.3

Rata-Rata Tekanan Udara, Kecepatan Angin, Penyinaran Matahari, dan Curah Hujan Kabupaten Halmahera Timur menurut Bulan di Stasiun Pengamatan Ternate, 2010

Average of Atmospheric Pressure, Wind Velocity and Irradiating and Precipitation of Sun of Halmahera Timur Regency by Month in Ternate Observation Station, 2010

Bulan Month	Tekanan udara Atmospheric pressure (mb)	Kecepatan angin Wind velocity (knot)	Penyinaran matahari Irradiating of sun	Curah Hujan Precipitation
(1)	(2)	(3)	(4)	(5)
Januari / January	1010.9	6	51.4	255.0
Februari / February	1012.3	6	74.5	89.6
Maret / March	1011.8	7	79	77.5
April / April	1011.2	5	60.8	332.7
Mei / May	1009.7	5	67.0	381.2
Juni / June	1010.7	4	60.3	126.5
Juli / July	1010.5	3	62.0	211.4
Agustus / August	1011.0	3	54.8	228.4
September / September	1010.6	4	66.7	166.6
Oktober / October	1009.8	4	69.5	269.8
November / November	1009.8	4	71.1	135.9
Desember / December	1008.2	4	45.6	418.6

Sumber : Badan Meteorologi dan Geofisika Provinsi Maluku Utara, 2010

Source : Meteorology and Geophysical Agency of Maluku Utara Province , 2010



PEMERINTAHAN
GOVERNANCE

Pemerintahan

Kabupaten Halmahera Timur terdiri dari 10 kecamatan dengan jumlah desa sebanyak 73 desa. Kesepuluh kecamatan tersebut yaitu, Maba Selatan (6 desa), Kota Maba (5 desa), Maba (7 desa), Maba Tengah (10 desa), Maba Utara (9 desa), Wasile Utara (6 desa), Wasile Tengah (8 desa), Wasile Timur (6 desa), Wasile (6 desa) dan Wasile Selatan (14 desa).

Jumlah PNS pada tahun 2010 adalah sebesar 2.289 orang, naik 124,8 persen dari tahun 2009. Sebesar 39,8 persen diantaranya merupakan lulusan Diploma IV/ Universitas. Persentase PNS perempuan tahun 2010 juga mengalami kenaikan dari tahun sebelumnya, yang tadinya hanya 33,9 persen menjadi 43,3 persen.

Keanggotaan DPRD tingkat II Kabupaten Halmahera Timur terbanyak berasal dari partai Golongan Karya (20 persen), dan disusul oleh Partai Demokrasi Indonesia Perjuangan (15 persen). Dari 20 anggota legislatif tidak satupun diantaranya yang berjenis kelamin perempuan.

Governance

Halmahera Timur consists of 10 districts with a total of 73 rural villages. The ten districts namely, Maba Selatan (6 villages), Kota Maba (5 villages), Maba (7 villages), Maba Tengah (10 villages), Maba Utara (9 villages), Wasile Utara (6 villages), Wasile Tengah (8 village), Wasile Timur (6 villages), Wasile (6 villages), and Wasile Selatan (14 villages).

The number of Civil Servants in 2010 amounted to 2.289 persons, increase 124,8 percent from the year 2009. About 39,8 percent of whom are graduates of Diploma IV / University. Percentage of female Civil Servants in 2010 also increased from the previous year, which was only 33,9 percent and then became 43,3 percent in 2010.

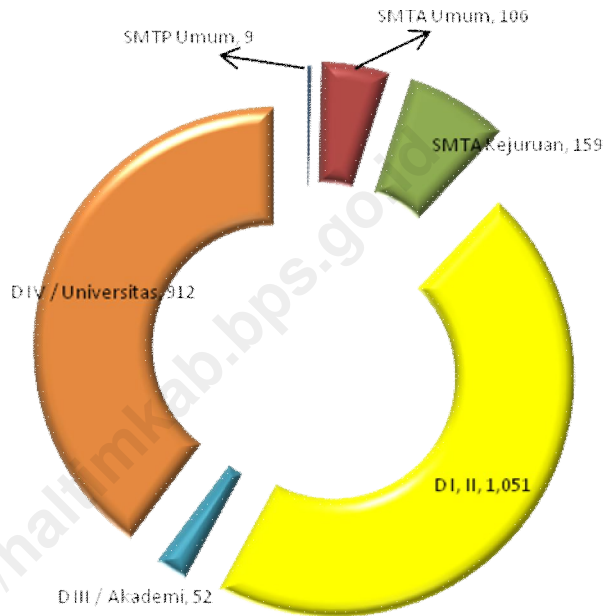
Members of Legislative Assembly of East Halmahera most came from Golkar Party (20 percent), and followed by the Demokrasi Indonesia Perjuangan Party (15 percent). From 20 legislative members none of them are women.

Gambar
Figure

3.1

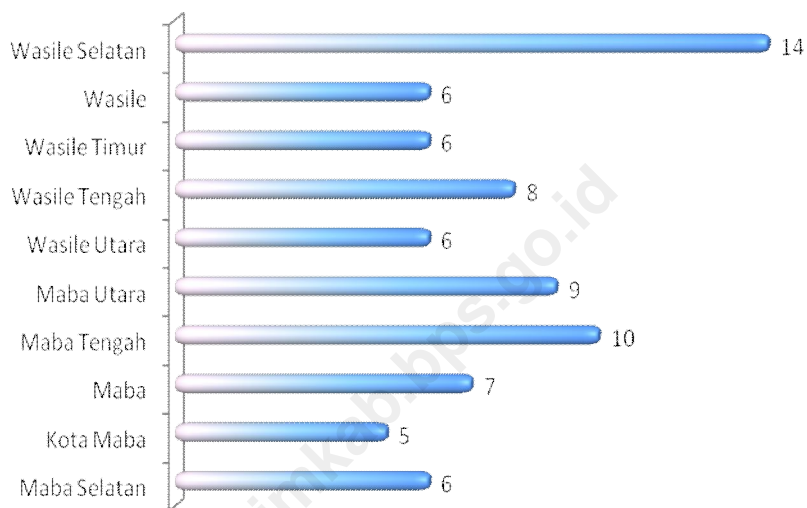
Banyaknya Pegawai Negeri Sipil di Lingkungan Pemerintah Daerah Kabupaten Halmahera Timur menurut Pendidikan Tertinggi yang Ditamatkan, 2010

Number of Civil Servants in Halmahera Timur Regency Local Government by Educational Attainment, 2010



Sumber : Badan Kepegawaian Daerah Kabupaten Halmahera Timur, 2010
Source : *Regional Personalia Board of Halmahera Timur Regency, 2010*

Gambar **Jumlah Desa Dirinci per Kecamatan di Kabupaten**
Figure **3.2** **Halmahera Timur, 2010**
Number of Villages by District in Halmahera Timur Regency,
2010



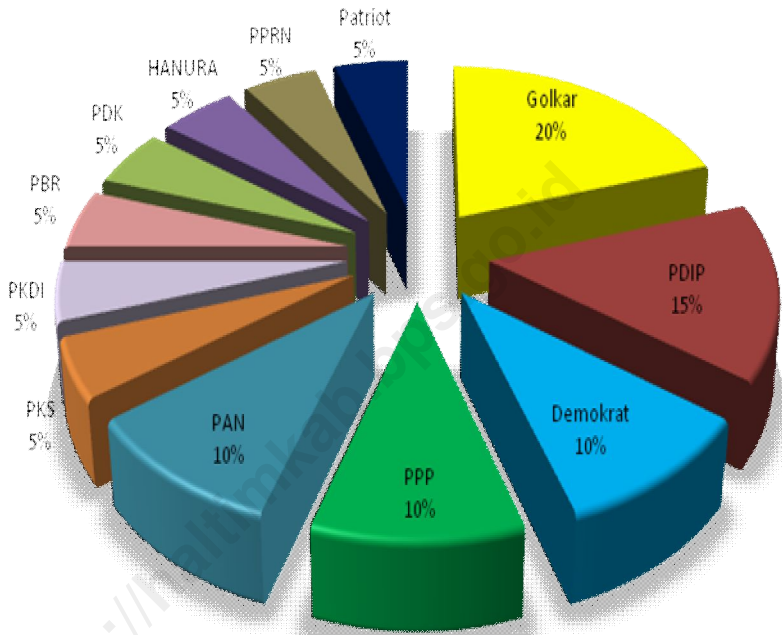
Sumber : Badan Kepegawaian Daerah Kabupaten Halmahera Timur, 2010
Source : *Regional Personnel Board of Halmahera Timur Regency, 2010*

Gambar
Figure

3.3

Komposisi Keanggotaan DPRD Kabupaten Halmahera Timur menurut Partai Politik, 2010

Composition of Regional Parliament Membership of Halmahera Timur Regency by Political Party, 2010



Sumber : Sekretariat KPUD Kabupaten Halmahera Timur, 2010
Source : Regional Parliament Secretariat of Halmahera Timur Regency, 2010

Tabel
Table **3.1** **Nama-nama Bupati Kepala Daerah dan Sekretaris Wilayah Daerah Tingkat II Halmahera Timur dari 2003 - 2010**
Names of Regent Regional Leader and Secretary of Second Level Regional Area of Halmahera Timur from 2003 - 2010

Nama Bupati Kepala Daerah <i>Names of Regent Regional Leader</i>	Masa Jabatan <i>Period</i>	Nama Sekretaris Daerah <i>Names of Regional Secretary</i>
(1)	(2)	(3)
Drs. Kahar Taslim	2003 – 2004	Ir. Muhdin Hi. Mabud
Drs. Nur Jauhari	2004 - 2005	Ir. Muhdin Hi. Mabud
Ir. Nasir Thaib	2005	Drs. Yamin Ahmad, M.Si.
Welhelmus Tahalele	2005 – 2010	Musa Djamaluddin, S.E., M.M.
H. Rudy Erawan, SE, Msi	2010 - 2015	Ir. Luth Muhammad

Sumber : Bagian Tata Pemerintahan Kabupaten Halmahera Timur, 2010
Source : Governance Department of Halmahera Timur Regency, 2010

Tabel 3.2 Nama-Nama Kepala Desa dan Camat Kabupaten Halmahera Timur, 2010
 Table 3.2 *Names of Village and District Leader of Halmahera Timur Regency, 2010*

Nama Desa dan Kecamatan <i>Names of Village and District</i>	Nama Kepala Desa dan Camat <i>Names of Village and District Leader</i>
(1)	(2)
Kecamatan Maba Selatan	Dahlan Kamuk, SP
1. Bicoli 2. Kasuba 3. Waci 4. Peteley 5. Loleolama 6. Gotowasi	1. Ishak Karim 2. Sadek Salama 3. Idrus Mauraji 4. Darwan Jalal 5. Toni Yusuf 6. Junaid M. Nur
Kecamatan Kota Maba	Plt. Mansur Hi. A. Rahim, S.IP
1. Soagimalaha 2. Maba Sangaji 3. Soasangaji 4. Wailukum 5. Soalaipo	1. Sahdan Djailan 2. Mutalib Ramli 3. Hi. Ismail Marsaoly 4. Muhid Abu 5. Halim Ciliu
Kecamatan Maba	Jeni Bua, S.E.
1. Buli 2. Buli Asal 3. Buli Karya 4. Sailal 5. Geltoli 6. Wayafli 7. Pekaulan	1. Gurits Raysen Tatengkeng 2. Yakob Batawi 3. Muhammad Jamal 4. Rasid Latawan 5. Timitius Tayawi 6. Yehuda Goeslaw 7. Senen Kamboja
Kecamatan Maba tengah	Din Ajision, S.P.
1. Wayamli 2. Beksili 3. Marasipno 4. Bangul 5. Miaf 6. Maratana Jaya 7. Dorolamo Jaya 8. Beringin Lamo	1. Iskandar Ompu Mahmud 2. D. Dubaleng 3. Muhammad Said 4. La Idham Wally 5. Robert Kantor 6. Hi. Suaib Hi. Hasan 7. Ato Sugiarto 8. Slamet Rianto

Lanjutan Tabel / *Continued Table 3.2*

Nama Desa dan Kecamatan <i>Names of Village and District</i>	Nama Kepala Desa dan Camat <i>Names of Village and District Leader</i>
(1)	(2)
Kecamatan Maba Utara	Hermanus S. Batibarani, SIP, MA
<ol style="list-style-type: none"> 1. Dorosago 2. Sosolat 3. Lolasita 4. Wasileo 5. Pumlanga 6. Patlean 7. Jara-Jara 	<ol style="list-style-type: none"> 1. Sefnat Ridua 2. Retman Deni Pinoa 3. Darman Rauf 4. Sayuti Djaguna 5. Amrosis Mamosita 6. Abdul Rasid Hadi 7. Elon Koremie
Kecamatan Wasile Utara	Doraino Hohary, SH. MH.
<ol style="list-style-type: none"> 1. Labi-Labi 2. Iga 3. Hilaitetor 4. Tatam 5. Bololo 6. Marimoi 	<ol style="list-style-type: none"> 1. Rudi Kolong 2. Natanel Heluku 3. Marson Sulasi 4. Dominggus Haringan 5. Yohan Siafu 6. Yamin Madi
Kecamatan Wasile Tengah	Mochdar Lambutu, S.IP.
<ol style="list-style-type: none"> 1. Lolobata 2. Foli 3. Bokimake 4. Hatetabako 5. Nyaolako 6. Puao 7. Silalayang 8. Kakaraino 	<ol style="list-style-type: none"> 1. Jainal Sindif 2. Jefri Pomboyan 3. Kasim Buka 4. Justinian Kaboru 5. Yusuf Akwan 6. Onesimus Suasa 7. Sartono Laiya 8. Marten Dehe
Kecamatan Wasile Timur	Muhammad Syamsuddin, S.IP.
<ol style="list-style-type: none"> 1. Dodaga 2. Akedaga 3. Dakaino 4. Toboino 5. Woka Jaya 6. Tutuling Jaya 	<ol style="list-style-type: none"> 1. Elieser Huhutu 2. Hafidz P. Warawuru 3. Supardi 4. Firdaus Adam 5. Solikin 6. Wagito

Lanjutan Tabel / *Continued Table* 3.2

Nama Desa dan Kecamatan <i>Names of Village and District</i>	Nama Kepala Desa dan Camat <i>Names of Village and District Leader</i>
(1)	(2)
Kecamatan Wasile	Toto Sukamto, S.Sos.
1. Subaim	1. Ayub AR. Gali
2. Cemara Jaya	2. Solis SPd.I
3. Batu Raja	3. Ade Harmisi
4. Mekar Sari	4. Sutrisman
5. Gula Papo	5. Emos Magaribu
6. Bumi Restu	6. Hasan Mustafa
Kecamatan Wasile Selatan	Muchsin Mustafa, SE, M.Si.
1. Tabanalow	1. Muhammad A. Gani
2. Nusa Jaya	2. Syarif Hanafi
3. Nusa Ambo	3. Ilham Asyari
4. Pintatu	4. Libanon Bangir
5. Wasile	5. Otniel Joduto
6. Saramaake	6. manan A. Gani
7. Wajjoi	7. Dan Dodiba
8. Fayaul	8. Amir Sarani
9. Minamin	9. Kristian Buel
10. Loleba	10. Amos Weremon
11. Saolat	11. Melieser Dawanaka
12. Tomares	12. Adolf Masela
13. Binagara	13. Sugito
14. Nanas	14. Ardon Modi

Banyaknya Pegawai Negeri Sipil di Lingkungan Pemerintah Daerah Kabupaten Halmahera Timur menurut Unit Organisasi / Nama Dinas / Nama Badan Dibawah Pejabat Eselon II dan Jenis Kelamin, 2010

Tabel 3.3
Table *Number of Civil Servants in Halmahera Timur Regency Local Government by Governmental Offices Under 2nd Echelon Officials and Gender, 2010*

Unit Organisasi / Nama Dinas / Nama Badan <i>Governmental Offices</i>	Laki- Laki <i>Male</i>	Perempuan <i>Female</i>	Jumlah <i>Total</i>
(1)	(2)	(3)	(4)
Sekretariat DPRD	21	8	29
Sekretariat KPUD	11	2	13
Rumah Sakit Umum Daerah	9	38	47
Dinas DPKKD	41	23	64
Dinas Pendidikan, Pemuda dan Olahraga (dan guru)	495	468	963
Dinas Kesejahteraan Sosial	11	7	18
Dinas Kependudukan dan Catatan Sipil	8	11	19
Dinas Kesehatan (termasuk Tenaga Kesehatan)	120	155	275
Dinas Perindustrian dan Perdagangan	9	8	17
Dinas Koperasi dan Usaha Kecil Menengah	15	9	24
Dinas Tenaga Kerja dan Transmigrasi	21	6	27
Dinas Kelautan dan Perikanan	30	10	40
Dinas Pertanian dan Ketahanan Pangan	46	22	68
Dinas Kehutanan dan Perkebunan	39	11	50
Dinas Pertambangan dan Energi	28	10	38
Dinas Pariwisata dan Kebudayaan	9	10	19
Dinas Perhubungan dan Telekomunikasi	26	5	31
Dinas Pekerjaan Umum	33	11	44
BAPPEDA	20	11	31

Lanjutan Tabel / *Continued Table* 3.3

Unit Organisasi / Nama Dinas / Nama Badan <i>Governmental Offices</i>	Laki-Laki <i>Male</i>	Perempuan <i>Female</i>	Jumlah <i>Total</i>
(1)	(2)	(3)	(4)
Badan Pengawas Daerah (Inspektorat)	16	12	28
Badan Kepegawaian Daerah	24	13	37
Badan Kesbanglinmas	13	3	16
Badan Lingkungan Hidup	13	5	18
Badan Koordinasi KB dan Pemb. Perempuan	12	6	18
Badan Pemberdayaan Masyarakat Desa	17	12	29
Badan Penanggulangan Bencana Daerah	2	-	2
Bagian Hukum dan Organisasi	5	1	6
Bagian Tata Pemerintahan	15	6	21
Bagian Humas dan Protokoler	6	2	8
Bagian Umum dan Perlengkapan	19	11	30
Bagian Ekonomi Pembangunan	9	5	14
Bagian Kesejahteraan Rakyat	5	3	8
Kantor Camat Maba Selatan	6	4	10
Kantor Camat Kota Maba	7	6	13
Kantor Camat Maba	8	18	26
Kantor Camat Maba Tengah	13	8	21
Kantor Camat Maba Utara	7	2	9
Kantor Camat Wasile Utara	7	1	8
Kantor Camat Wasile Tengah	13	6	19
Kantor Camat Wasile Timur	11	6	17
Kantor Camat Wasile	19	12	31
Kantor Camat Wasile Selatan	21	12	33
Kantor Satuan Polisi Pamong Praja	5	1	6
Staf Sekretariat Daerah	33	11	44

Tabel
Table

3.4

Banyaknya Pegawai Negeri Sipil di Lingkungan Pemerintah Daerah Kabupaten Halmahera Timur menurut Tingkat Kepangkatan / Golongan dan Jenis Kelamin, 2010

Number of Civil Servants in Halmahera Timur Regency Local Government by Faction Level and Gender, 2010

Tingkat Kepangkatan / Golongan <i>Faction Level</i>	Laki-Laki <i>Male</i>	Perempuan <i>Female</i>	Jumlah <i>Total</i>
(1)	(2)	(3)	(4)
IV	87	31	118
III	626	445	1.071
II	579	512	1.091
I	6	3	9
Jumlah / <i>Total</i>	1 298	991	2 289

Sumber : Badan Kepegawaian Daerah Kabupaten Halmahera Timur, 2010

Source : *Regional Personalia Board of Halmahera Timur Regency, 2010*

Tabel 3.5 Banyaknya Pegawai Negeri Sipil di Lingkungan Pemerintah Daerah Kabupaten Halmahera Timur menurut Pendidikan Tertinggi yang Ditamatkan dan Jenis Kelamin, 2010
Table 3.5 Number of Civil Servants in Halmahera Timur Regency Local Government by Educational Attainment and Gender, 2010

Pendidikan tertinggi yang ditamatkan <i>Educational Attainment</i>	Laki-Laki <i>Male</i>	Perempuan <i>Female</i>	Jumlah <i>Total</i>
(1)	(2)	(3)	(4)
Sekolah Dasar	-	-	-
SMTP Umum	6	3	9
SMTP Kejuruan	-	-	-
SMTA Umum	60	46	106
SMTA Kejuruan	104	55	159
Diploma I, II	531	520	1.051
Diploma III / Akademi	35	17	52
Diploma IV / Universitas	562	350	912
Jumlah / <i>Total</i>	1.298	991	2.289

Sumber : Badan Kepegawaian Daerah Kabupaten Halmahera Timur, 2010

Source : *Regional Personalia Board of Halmahera Timur Regency, 2010*

Tabel 3.6 Banyaknya Penerima Pensiun Kabupaten Halmahera Timur, 2010
 Table 3.6 Number of Pension Receiver Halmahera Timur Regency, 2010

Jenis Penerima Type of receiver	Laki-Laki Male	Perempuan Female	Jumlah Total
(1)	(2)	(3)	(4)
Pensiun Aktif Active pension	8	1	8
Pensiun Janda/Duda Widow/widower	2	-	2
Pensiun Anak Child pension	-	-	-
Jumlah / Total	10	1	11

Sumber : Badan Kepegawaian Daerah Kabupaten Halmahera Timur, 2010
 Source : Regional Personalia Board of Halmahera Timur Regency, 2010

Tabel 3.7 Jumlah Pegawai Negeri Sipil Menurut Instansi dan Golongan Kepangkatan pada Institusi Vertikal di Kabupaten Halmahera Timur, 2010
 Table 3.7 Number of Civil Servants on Vertical Institution by Institution and Faction Level in Halmahera Timur Regency, 2010

Institusi Institution	Golongan Kepangkatan Faction Level				Jumlah Total
	IV	III	II	I	
(1)	(2)	(3)	(4)	(5)	(6)
Sekretariat KPUD	1	5	8	1	15
Departemen Agama	3	46	12	0	61
Badan Pusat Statistik	-	8	5	-	13
Badan Pertanahan Nasional	1	2	4	-	7

Sumber : Masing-Masing Institusi Vertikal, 2010
 Source : Each of Vertical Institution, 2010

Tabel
Table

3.8

Banyaknya Calon Legislatif terpilih dalam Pemilihan Umum di Kab. Halmahera Timur Menurut Partai Politik dan Jenis Kelamin dalam Pemilihan Umum, 2010

Number of Chosen Legislative Candidate on Public Election in Halmahera Timur Regency According to Political Party and Gender in Public Elections, 2010

Partai Politik <i>Political Party</i>	Laki-Laki <i>Male</i>	Perempuan <i>Female</i>	Jumlah <i>Total</i>
(1)	(2)	(3)	(4)
Partai GOLKAR	4	0	4
Partai Demokrat	2	0	2
PDIP	3	0	3
PPP	2	0	2
PAN	2	0	2
PKS	1	0	1
PKDI	1	0	1
PBR	1	0	1
Partai Demokrasi Kebangsaan	1	0	1
Partai HANURA	1	0	1
Partai Peduli Rakyat Nasional	1	0	1
Partai Patriot	1	0	1
Jumlah / <i>Total</i>	20	0	20

Sumber : Sekretariat KPUD Kabupaten Halmahera Timur, 2010

Source : *Regional Parliament Secretariat of Halmahera Timur Regency, 2010*

Jumlah Anggota Dewan Perwakilan Rakyat Daerah Kabupaten Halmahera Timur menurut Fraksi dan Jenis Kelamin, 2010

Tabel 3.9
Table *Number of Regional Parliament's Membership of Halmahera Timur Regency by Faction and Gender, 2010*

Fraksi Faction	Laki-Laki Male	Perempuan Female	Jumlah Total
(1)	(2)	(3)	(4)
GOLKAR	4	-	4
PDIP	3	-	3
DEMOKRAT	2	-	2
PAN	2	-	2
PPP	2	-	2
HANURA	1	-	1
PATRIOT	1	-	1
PDK	1	-	1
PKS	1	-	1
PBR	1	-	1
PKDI	1	-	1
PPRN	1	-	1
Jumlah / Total	20	0	20

Sumber : Sekretariat KPUD Kabupaten Halmahera Timur, 2010

Source : Regional Parliament Secretariat of Halmahera Timur Regency, 2010

<http://haltimkab.bps.go.id>



PENDUDUK DAN TENAGA KERJA
POPULATION AND EMPLOYMENT

Penduduk

Peningkatan kesejahteraan penduduk merupakan salah satu kewajiban pemerintah. Salah satu masalah yang harus dibenahi oleh pemerintah untuk meningkatkan kesejahteraan penduduk adalah masalah tingginya tingkat pengangguran dan laju pertumbuhan penduduk.

Jumlah dan Laju Pertumbuhan Penduduk

Jumlah penduduk Kabupaten Halmahera Timur tahun 2010 yang disajikan pada Tabel 4.2 merupakan angka hasil Sensus Penduduk 2010 yang rutin dilaksanakan oleh BPS sepuluh tahun sekali.

Jumlah penduduk pada tahun 2010 adalah sebesar 72.966 jiwa. Jumlah ini mengalami peningkatan dari tahun 2009 yang berjumlah 69.912 jiwa. Sehingga untuk periode 2009-2010 tingkat pertumbuhan penduduk sebesar 4,24 persen.

Persebaran dan Kepadatan Penduduk

Kecamatan dengan jumlah penduduk terbesar adalah Kecamatan Wasile Selatan (10.999 jiwa) sedangkan kecamatan dengan jumlah penduduk terendah adalah Kecamatan Wasile Utara (4.220 jiwa).

Population

Increasing of population welfare is one of government's obligation. One problem that must be addressed by the government to improve the population welfare is the rate of unemployment and the rate of population growth

Number and Growth Rate of Population

The population of East Halmahera Regency in 2010 that presented in Table 4.2 is the final results of Population Census 2010, which routinely conducted by the Statistics Indonesia every ten years. Total population in 2010 amounted to 72.966 persons. This number has increased from the year 2009 which amounted to 69.912 person's. So for the period 2009-2010 the population growth rate is 4,24 percent.

Distribution and Population Density

Districts with the largest population is Wasile Selatan(10.999 persons) while the districts with the lowest population is Wasile Utara (4.220 persons).

Walaupun Kecamatan Wasile Selatan memiliki jumlah penduduk terbesar akan tetapi kecamatan dengan kepadatan penduduk tertinggi adalah Kecamatan Wasile Timur (26,88 jiwa/km²) sedangkan kecamatan dengan kepadatan penduduk terendah adalah Kecamatan Wasile Utara (6,08 jiwa/km²).

Rasio Jenis Kelamin dan Rata-Rata Besarnya Anggota Rumah Tangga

Pada tahun 2010, rasio jenis kelamin penduduk Kabupaten Halmahera Timur sebesar 111 yang berarti bahwa jumlah penduduk laki-laki lebih banyak daripada jumlah penduduk perempuan. Bila dilihat pola rasio jenis kelamin per kecamatan seluruhnya bernilai diatas 100, berarti seluruh kecamatan di Kabupaten Halmahera Timur memiliki jumlah penduduk laki-laki yang lebih banyak daripada jumlah penduduk perempuan.

Rata-rata anggota setiap rumah tangga sebanyak 4 s.d 5 orang.

Although the Wasile Selatan district has the largest population but the district with the highest population density is Wasile Timur (26,88 jiwa/km²) while the districts with the lowest population density is the Wasile Utara district (6,08 jiwa/km²).

Sex Ratio and Average Household Member

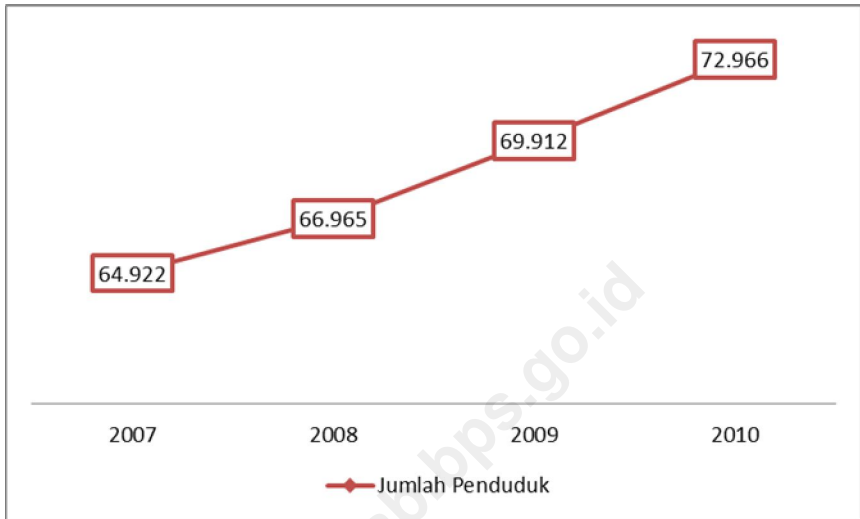
In 2010, the population sex ratio of Halmahera Timur Regency is 111, which means that the number of men more than the number of women. The pattern of the sex ratio per district is above 100, that means each district in Halmahera Timur have more men than women.

Average of household member about 4 or 5 person.

Gambar
Figure

4.1

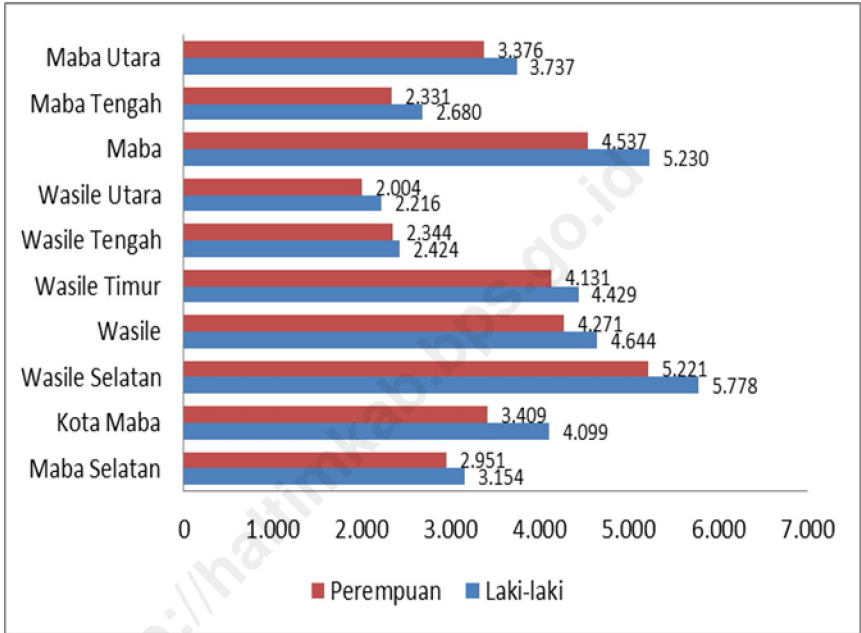
Jumlah Penduduk Kabupaten Halmahera Timur, 2007-2010
Population of Halmahera Timur Regency, 2007-2010



Sumber : Badan Pusat Statistik Kabupaten Halmahera Timur, 2010
Source : *Statistics of Halmahera Timur Regency, 2010*

Gambar
Figure 4.2

Jumlah Penduduk Dirinci per Kecamatan dan Jenis Kelamin Kabupaten Halmahera Timur, 2010
Number of Population by District and Sex in Halmahera Timur Regency, 2010




Sumber : Badan Pusat Statistik Kabupaten Halmahera Timur, 2010
Source : Statistics of Halmahera Timur Regency, 2010

Gambar
Figure

4.3

Kepadatan Penduduk menurut Kecamatan Kabupaten Halmahera Timur, 2010

Population Density by District Halmahera Timur Regency, 2010



Sumber : Badan Pusat Statistik Kabupaten Halmahera Timur, 2010

Source : *Statistics of Halmahera Timur Regency, 2010*

Tabel 4.1 Jumlah Penduduk menurut Kecamatan, Jenis Kelamin dan Rasio Jenis Kelamin Kabupaten Halmahera Timur, 2010
 Table 4.1 *Population by District, Gender and Gender Ratio Halmahera Timur Regency, 2010*

Kecamatan <i>District</i>	Laki-Laki <i>Male</i>	Perempuan <i>Female</i>	Rasio jenis kelamin <i>Gender ratio</i>
(1)	(2)	(3)	(4)
Maba Selatan	3.154	2.951	107
Kota Maba	4.099	3.409	120
Wasile Selatan	5.778	5.221	111
Wasile	4.644	4.271	109
Wasile Timur	4.429	4.131	107
Wasile Tengah	2.424	2.344	103
Wasile Utara	2.216	2.004	111
Maba	5.230	4.537	115
Maba Tengah	2.680	2.331	115
Maba Utara	3.737	3.376	111
Jumlah / <i>Total</i>	38.391	34.575	111

Sumber : Badan Pusat Statistik Kabupaten Halmahera Timur, 2010

Source : *Statistics of Halmahera Timur Regency, 2010*

Tabel 4.2 Luas Daerah, Jumlah Penduduk dan Kepadatan Penduduk menurut Kecamatan Kabupaten Halmahera Timur, 2010
 Table 4.2 *The Total Area, Population and Population Density by District Halmahera Timur Regency, 2010*

Kecamatan <i>District</i>	Luas Area (km^2)	Jumlah penduduk <i>Population</i>	Kepadatan per km^2 <i>Population density per km^2</i>
(1)	(2)	(3)	(4)
Maba Selatan	485,51	6.105	12,57
Kota Maba	835,71	7.508	8,98
Wasile Selatan	1.339,61	10.999	8,21
Wasile	483,95	8.915	18,42
Wasile Timur	318,4	8.560	26,88
Wasile Tengah	474,9	4.768	10,04
Wasile Utara	694,59	4.220	6,08
Maba	408,5	9.767	23,91
Maba Tengah	527,68	5.011	9,50
Maba Utara	899,45	7.113	7,91
Jumlah / Total	6.468,30	72.966	11,28

Sumber : Estimasi berdasarkan Hasil Data SP 2010 Sementara, 2010

Source : *Statistics of Halmahera Timur Regency, 2010*

Banyaknya Penduduk, Rumah Tangga dan Rata-Rata Anggota Rumah Tangga menurut Kecamatan Kabupaten Halmahera Timur, 2010

Tabel 4.3
Table *Population, Households and Average Household Size by District Halmahera Timur Regency, 2010*

Kecamatan <i>District</i>	Jumlah Penduduk <i>Population</i>	Jumlah Rumah Tangga <i>(Dalam Ribuan)</i>	Rata-rata anggota rumah tangga <i>Average household size</i>
(1)	(2)	(3)	(4)
Maba Selatan	6.105	1.134	5,38
Kota Maba	7.508	1.592	4,72
Wasile Selatan	10.999	2.212	4,97
Wasile	8.915	2.174	4,10
Wasile Timur	8.560	2.111	4,05
Wasile Tengah	4.768	911	5,23
Wasile Utara	4.220	824	5,12
Maba	9.767	2.236	4,37
Maba Tengah	5.011	1.137	4,41
Maba Utara	7.113	1.462	4,87
Jumlah / <i>Total</i>	72.966	15.793	4,62

Sumber : Estimasi berdasarkan Hasil Data SP 2010 Sementara, 2010

Source : *Statistics of Halmahera Timur Regency, 2010*

Tabel
Table

4.4

Banyaknya Pendaftaran, Penempatan dan Permintaan Tenaga Kerja menurut Jenis Kelamin dan Bulan Kabupaten Halmahera Timur, 2010

Number of Registration, Placement and Demand of Manpower by Gender and Month Halmahera Timur Regency, 2010

Bulan Month	Pendaftaran Registration			Penempatan Placement			Permintaan Demand		
	Laki- Laki Male	Perempuan Female	Jumlah Total	Laki- Laki Male	Perempuan Female	Jumlah Total	Laki- Laki Male	Perempuan Female	Jumlah Total
(1)	(2)	(3)	(4)	(5)	(6)	(7)	(8)	(9)	(10)
Januari January	145	44	189	12	161	152	152	15	167
Februari February	40	15	55	38	5	43	40	10	50
Maret March	99	22	121	97	20	117	98	20	118
April April	125	10	135	122	5	127	123	5	128
Mei May	44	5	49	36	3	39	40	3	43
Juni June	151	25	176	149	19	168	149	25	174
Juli July	212	4	216	204	1	205	210	3	213
Agustus August	75	33	108	74	24	98	75	30	105
September September	243	46	289	249	24	268	255	31	286
Oktober October	-	-	-	-	-	-	-	-	-
November November	4	-	4	2	2	4	3	5	8
Desember December	103	171	274	106	175	271	206	175	281
Jumlah Total	1241	375	1616	1226	290	1516	1251	322	1573

Sumber : Dinas Tenaga Kerja dan Transmigrasi Kabupaten Halmahera Timur, 2010

Source : Manpower and Transmigration Service of Halmahera Timur Regency, 2010

Tabel 4.5 Pemukiman Transmigrasi Kabupaten Halmahera Timur, 2010
 Table 4.5 Transmigration Settlement Halmahera Timur Regency, 2010

Lokasi <i>Location</i>	Luas Area (Ha)	Daya tampung <i>Capacity</i>	Penduduk Population	Kemiringan lahan <i>Gradient of area</i> (%)
(1)	(2)	(3)	(4)	(5)
UPT Patlian SP 1	412.5	200 KK	104 KK	0,3
UPT Patlian SP 2	412.5	200 KK	100 KK	0,3
UPT Dorosago SP 3	450	275 KK	35 KK	0,3
UPT Dorosago SP 5	350	100 KK	5 KK	0,3
Jumlah / <i>Total</i>	-	775 KK	244 KK	

Sumber : Dinas Tenaga Kerja dan Transmigrasi Kabupaten Halmahera Timur, 2010

Source : *Manpower and Transmigration Service of Halmahera Timur Regency, 2010*

Tabel
Table 4.6

Penduduk Berumur 15 Tahun Keatas yang Bekerja, Pengangguran dan Bukan Angkatan Kerja menurut Kecamatan Kabupaten Halmahera Timur, 2010

Population 15 Years of Age and Over who Worked, Unemployment and Not Economically Active by District Halmahera Timur Regency, 2010

Kecamatan <i>District</i>	Penduduk Usia Kerja (15 ke atas)	Angkatan Kerja <i>Economically Active</i>			Bukan Angkatan Kerja Not <i>Economically Active</i>
		Bekerja <i>Working</i>	Pengangguran	Jumlah <i>Total</i>	
(1)		(2)	(3)	(4)	(5)
Maba Selatan	3.773	2.685	609	3.294	479
Kota Maba	5.101	3.254	1.349	4.603	498
Wasile Selatan	6.986	4.777	1.742	6.519	467
Wasile	5.991	4.124	1.344	5.468	523
Wasile Timur	5.757	4.375	876	5.251	506
Wasile Tengah	2.866	1.497	1.024	2.521	345
Wasile Utara	2.465	1.768	540	2.308	157
Maba	6.592	3.918	2.139	6.057	535
Maba Tengah	3.207	2.041	8.78	2.919	288
Maba Utara	4.245	3.657	2.59	3.916	329
Jumlah / <i>Total</i>	46.983	3.2096	10.760	42.856	4.127

Sumber : Estimasi berdasarkan Hasil Data SP 2010 Sementara, 2010

Source : *Statistics of Halmahera Timur Regency, 2010*

Tabel 4.7 Persentase Jumlah Penduduk menurut Agama di Kabupaten Halmahera Timur, 2010
Table Percentage of Population by Religion in Halmahera Timur Regency, 2010

Kecamatan (1)	Agama/ Religion						Persentase Penduduk (8)
	Islam (2)	Kristen (3)	Katolik (4)	Hindu (5)	Budha (6)	Lainnya (7)	
Maba Selatan	8,35	0,02	0,00	0,00	0,00	0,00	8,37
Kota Maba	9,05	1,21	0,02	0,00	0,01	0,00	10,29
Wasile Selatan	5,95	9,05	0,08	0,00	0,00	0,00	15,07
Wasile	11,26	0,95	0,00	0,01	0,00	0,00	12,22
Wasile Timur	9,98	1,71	0,04	0,00	0,00	0,00	11,73
Wasile Tengah	2,32	4,22	0,00	0,00	0,00	0,00	6,53
Wasile Utara	1,00	4,77	0,02	0,00	0,00	0,00	5,78
Maba	6,25	7,02	0,10	0,01	0,00	0,00	13,39
Maba Tengah	4,72	2,08	0,07	0,00	0,00	0,00	6,87
Maba Utara	5,00	4,63	0,11	0,00	0,00	0,00	9,75
Persentase Agama	63,88	35,64	0,43	0,03	0,02	0,00	100,00

Sumber : Estimasi berdasarkan Hasil Data SP 2010 Sementara, 2010

Source : Statistics of Halmahera Timur Regency, 2010



p.naltimkab.bps.go.id

SOSIAL

SOCIAL

Pendidikan

Tabel 5.1 sampai dengan tabel 5.7 adalah tabel-tabel yang menyajikan mengenai pendidikan di Kabupaten Halmahera Timur tahun 2010. Untuk meningkatkan kualitas manusia di Kabupaten Halmahera Timur, didirikan sekolah-sekolah mulai dari tingkat dasar sampai dengan atas, jumlah guru pun ditambah. Jumlah sekolah SD, SMP, SMA, SMK yang berada dibawah pengawasan Dinas pendidikan Halmahera Timur tahun 2010 berturut-turut 88, 34, 12, dan 4 sekolah. Sedangkan jumlah sekolah yang berada pada pengawasan Departemen Agama untuk MI, MTs, MA berturut-turut 2, 9, dan 4 sekolah. Jumlah murid SD, SMP, SMA, SMK yang berada dibawah pengawasan Dinas Pendidikan Halmahera Timur tahun 2010 berturut-turut 12.990, 3.503, 2.370, dan 610 orang. Sedangkan jumlah guru yang berada pada pengawasan Departemen Agama untuk MI, MTs, MA berturut-turut 165, 561, dan 244 orang.

Kesehatan

Tabel 5.8 dan 5.9 memperlihatkan banyaknya fasilitas kesehatan dan tenaga kesehatan di Halmahera Timur. Kesehatan wajib menjadi perhatian pemerintah. Fasilitas kesehatan tahun 2010 untuk rumah sakit sebanyak 1 unit,

Education

Table 5.1 to Table 5.7 are the tables that serve on education in Halmahera Timur regency in 2010. To improve the quality of people in Halmahera Timur Regency, established schools starting from primary level up to the above, plus any number of teachers. Number of elementary schools, junior high school, vocational school under the supervision of the Office of Halmahera Timur education in 2010 in succession 88, 34, 12, and 4 schools. While the number of schools that are on supervision of the Ministry of Religious Affairs for the MI, MTs, MA consecutive 2, 9, and 4 schools. Number of primary school students, junior high school, vocational school under the supervision of the Education Office in 2010 Halmahera Timur consecutive 12990, 3503, 2 370, and 610 people. While the number of teachers who are on supervision of the Ministry of Religious Affairs for the MI, MTs, MA consecutive 165, 561, and 244 people.

Healthy

Tables 5.8 and 5.9 shows the number of health facilities and health workers in Halmahera Timur. Health shall be the government's attention. Health facilities in 2010 for the hospital as much as 1 unit,

20 puskesmas pembantu, 15 polindes, dan 15 unit poskesdes. Untuk tenaga kesehatan, terdapat 13 dokter, 119 perawat, 49 bidan, dan 6 orang tenaga farmasi.

Agama

Tabel 5.10 dan 5.11 memperlihatkan banyaknya jumlah jemaah haji dan jumlah Taman Baca Al Quran di Kabupaten Halmahera Timur. Jumlah jemaah haji pada tahun 2010 sebanyak 67 orang, yang terdiri atas 35 orang laki-laki dan 32 orang perempuan. Taman Pendidikan Al Quran (TPA) terdapat hampir di seluruh kecamatan kecuali Wasile Utara, dengan jumlah semuanya sebanyak 65 unit TPA.

20 health centers, 15 village health clinic, and 15 units of village health post. For health personnel, there were 13 doctors, 119 nurses, 49 midwives, and 6 pharmacy personnel.

Religion

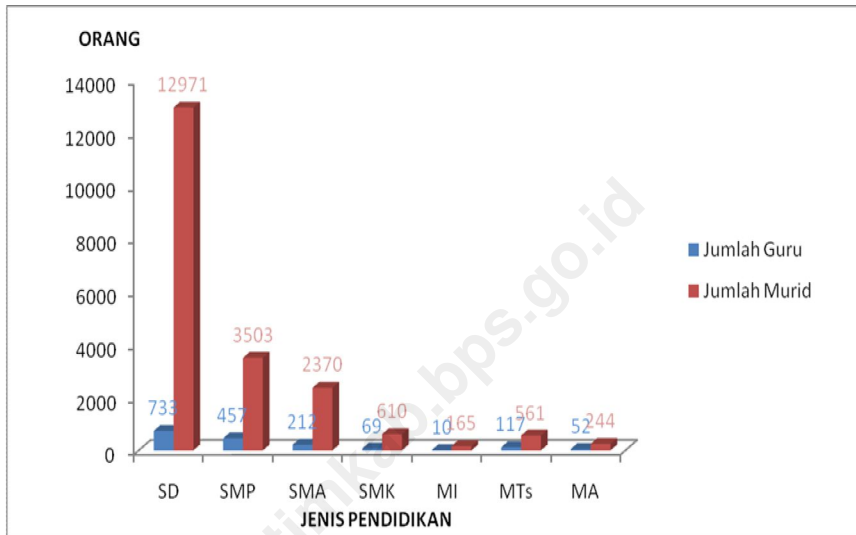
Table 5.10 and 5.11 show the number of pilgrims and the number of park Read the Quran in Halmahera Timur regency. The number of pilgrims in the year 2010 as many as 67 people, comprising 35 men and 32 women. Garden Education Qur'an (TPA) is located almost in all districts except North Wasile, with everything as much as 65 units of the landfill.

Gambar
Figure

5.1

Jumlah Guru dan Murid Sekolah di Lingkungan Departemen Pendidikan Nasional dan Departemen Agama menurut Tingkat Pendidikan Kabupaten Halmahera Timur, 2010

Number of Teachers and Students of School Under The Ministry National Education and The Ministry of Religion by School Level Halmahera Timur Regency, 2010

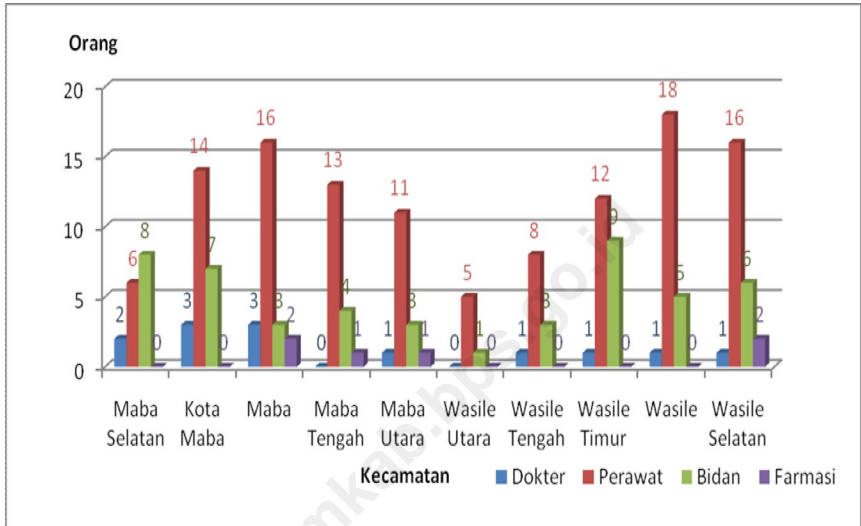


Sumber : Dinas Pendidikan, Pemuda dan Olahraga dan Kementerian Agama Kabupaten Halmahera Timur, 2010

Source : National Education, Young and Sport Service and Religion Ministry of Halmahera Timur Regency, 2010

Gambar 5.2
Figure

Jumlah Fasilitas Tenaga Medis (orang) Menurut Jenis dan Kecamatan di Kabupaten Halmahera Timur, 2010
Number of Medical Labor by Kinds and District in Halmahera Timur Regency, 2010



Sumber : Dinas Kesehatan Kabupaten Halmahera Timur, 2010
Source : Health Service of Halmahera Timur Regency, 2010

Tabel
Table

5.1

Sekolah, Guru dan Murid Sekolah Dasar (SD) di Lingkungan Departemen Pendidikan Nasional menurut Kecamatan Kabupaten Halmahera Timur, 2010

Number of Schools, Teachers and Students in Primary School under The Ministry of National Education by District Halmahera Timur Regency, 2010

Kecamatan <i>District</i>	Sekolah <i>Schools</i>	Guru <i>Teachers</i>	Murid <i>Students</i>
(1)	(2)	(3)	(4)
Maba Selatan	7	70	1 300
Kota Maba	5	67	954
Maba	7	52	1 438
Maba Tengah	9	61	1 051
Maba Utara	11	64	1 707
Wasile Utara	7	49	988
Wasile Tengah	8	74	951
Wasile Timur	9	76	1 311
Wasile	8	80	1 253
Wasile Selatan	17	140	2 018
Total 2010	88	733	12 971
Total 2009	83	562	12 177
Total 2008	80	513	12 261

Sumber : Dinas Pendidikan, Pemuda dan Olahraga Kabupaten Halmahera Timur, 2010

Source : *National Education, Young and Sport Service of Halmahera Timur Regency, 2010*

Tabel
Table

5.2

Sekolah, Guru dan Murid Sekolah Menengah Tingkat Pertama (SMTP) di Lingkungan Departemen Pendidikan Nasional menurut Kecamatan Kabupaten Halmahera Timur, 2010

Number of Schools, Teachers and Students in Junior High School under The Ministry of National Education by District Halmahera Timur Regency, 2010

Kecamatan <i>District</i>	Sekolah <i>Schools</i>	Guru <i>Teachers</i>	Murid <i>Students</i>
(1)	(2)	(3)	(4)
Maba Selatan	2	30	108
Kota Maba	3	40	462
Maba	2	40	485
Maba Tengah	3	41	241
Maba Utara	5	43	377
Wasile Utara	3	24	189
Wasile Tengah	2	26	276
Wasile Timur	3	59	290
Wasile	2	45	201
Wasile Selatan	9	109	874
Total 2010	34	457	3 503

Sumber : Dinas Pendidikan, Pemuda dan Olahraga Kabupaten Halmahera Timur, 2010

Source : *National Education, Young and Sport Service of Halmahera Timur Regency, 2010*

Tabel 5.3 Sekolah, Guru dan Murid Sekolah Menengah Tingkat Atas (SMTA) di Lingkungan Departemen Pendidikan Nasional menurut Kecamatan Kabupaten Halmahera Timur, 2010
Table 5.3 Number of Schools, Teachers and Students in Senior High School under The Ministry of National Education by District Halmahera Timur Regency, 2010

Kecamatan <i>District</i>	Sekolah <i>Schools</i>	Guru <i>Teachers</i>	Murid <i>Students</i>
(1)	(2)	(3)	(4)
Maba Selatan	1	21	326
Kota Maba	2	34	399
Maba	2	38	417
Maba Tengah	1	17	63
Maba Utara	-	-	-
Wasile Utara	-	-	-
Wasile Tengah	1	13	237
Wasile Timur	2	33	350
Wasile	1	20	356
Wasile Selatan	2	36	222
Total 2010	12	212	2 370

Sumber : Dinas Pendidikan, Pemuda dan Olahraga Kabupaten Halmahera Timur, 2010
 Source : National Education, Young and Sport Service of Halmahera Timur Regency, 2010

Tabel
Table

5.4

Sekolah, Guru dan Murid Sekolah Menengah Kejuruan (SMK) di Lingkungan Departemen Pendidikan Nasional menurut Kecamatan Kabupaten Halmahera Timur, 2010
Number of Schools, Teachers and Students in Vocational Senior High School under The Ministry of National Education by District Halmahera Timur Regency, 2010

Kecamatan <i>District</i>	Sekolah <i>Schools</i>	Guru <i>Teachers</i>	Murid <i>Students</i>
(1)	(2)	(3)	(4)
Maba Selatan	-	-	-
Kota Maba	1	17	171
Maba	1	10	182
Maba Tengah	-	-	-
Maba Utara	-	-	-
Wasile Utara	-	-	-
Wasile Tengah	-	-	-
Wasile Timur	1	24	178
Wasile	-	-	-
Wasile Selatan	1	18	79
Total 2010	4	69	610
Total 2009	4	71	597
Total 2008	4	35	520

Sumber : Dinas Pendidikan, Pemuda dan Olahraga Kabupaten Halmahera Timur, 2010
Source : National Education, Young and Sport Service of Halmahera Timur Regency, 2010

Tabel 5.5 Sekolah, Guru dan Murid Madrasah Ibtidaiyah di Lingkungan Departemen Agama menurut Kecamatan Kabupaten Halmahera Timur, 2010
Table 5.5 Number of Schools, Teachers and Students in Islam Primary School under The Ministry of Religion by District Halmahera Timur Regency, 2010

Kecamatan <i>District</i>	2009			2010		
	Sekolah <i>School</i>	Guru <i>Teacher</i>	Murid <i>Student</i>	Sekolah <i>School</i>	Guru <i>Teacher</i>	Murid <i>Student</i>
(1)	(2)	(3)	(4)	(5)	(6)	(7)
Maba Selatan	1	6	18	1	4	112
Kota Maba	-	-	-	-	-	-
Maba	1	4	17	-	-	-
Maba Tengah	-	-	-	-	-	-
Maba Utara	-	-	-	-	-	-
Wasile Utara	-	-	-	-	-	-
Wasile Tengah	-	-	-	-	-	-
Wasile Timur	-	-	-	-	-	-
Wasile	1	6	20	1	6	53
Wasile Selatan	-	-	-	-	-	-
Jumlah / Total	3	16	55	2	10	165

Sumber : Departemen Agama Kabupaten Halmahera Timur, 2010

Source : Religion Departement of Halmahera Timur Regency, 2010

Tabel 5.6 Sekolah, Guru dan Murid Madrasah Tsanawiyah di Lingkungan Departemen Agama menurut Kecamatan Kabupaten Halmahera Timur, 2010
Table 5.6 Number of Schools, Teachers and Students in Islam Junior High School under The Ministry of Religion by District Halmahera Timur Regency, 2010

Kecamatan <i>District</i>	2009			2010		
	Sekolah <i>School</i>	Guru <i>Teacher</i>	Murid <i>Student</i>	Sekolah <i>School</i>	Guru <i>Teacher</i>	Murid <i>Student</i>
(1)	(2)	(3)	(4)	(5)	(6)	(7)
Maba Selatan	1	9	115	1	20	115
Kota Maba	-	-	-	-	-	-
Maba	1	6	89	1	11	44
Maba Tengah	1	11	72	1	12	42
Maba Utara	1	5	75	1	16	70
Wasile Utara	-	-	-	-	-	-
Wasile Tengah	-	-	-	-	-	-
Wasile Timur	1	10	71	1	4	37
Wasile	1	10	87	3	48	147
Wasile Selatan	1	9	36	1	6	106
Jumlah / Total	7	60	545	9	117	561

Sumber : Departemen Agama Kabupaten Halmahera Timur, 2010

Source : Religion Departement of Halmahera Timur Regency, 2010

Tabel 5.7 Sekolah, Guru dan Murid Madrasah Aliyah di Lingkungan Departemen Agama menurut Kecamatan Kabupaten Halmahera Timur, 2010
 Table 5.7 *Number of Schools, Teachers and Students in Islam Senior High School under The Ministry of Religion by District Halmahera Timur Regency, 2010*

Kecamatan <i>District</i>	2009			2010		
	Sekolah <i>School</i>	Guru <i>Teacher</i>	Murid <i>Student</i>	Sekolah <i>School</i>	Guru <i>Teacher</i>	Murid <i>Student</i>
(1)	(2)	(3)	(4)	(5)	(6)	(7)
Maba Selatan	1	9	63	-	-	-
Kota Maba	-	-	-	-	-	-
Maba	-	-	-	-	-	-
Maba Tengah	1	8	63	1	17	63
Maba Utara	1	6	52	1	12	80
Wasile Utara	-	-	-	-	-	-
Wasile Tengah	-	-	-	-	-	-
Wasile Timur	1	6	50	1	8	36
Wasile	1	6	20	1	15	65
Wasile Selatan	-	-	-	-	-	-
Jumlah / <i>Total</i>	5	35	248	4	52	244

Sumber : Departemen Agama Kabupaten Halmahera Timur, 2010

Source : Religion Department of Halmahera Timur Regency, 2010

Tabel
Table

5.8

Banyaknya Rumah Sakit, Puskesmas dan Puskesmas Pembantu. Polindes dan Poskesdes Aktif menurut Kecamatan Kabupaten Halmahera Timur, 2010

Number of Hospitals, Local Government Clinic and Sub Local Government Clinic by District Halmahera Timur Regency, 2010

Kecamatan <i>District</i>	Rumah sakit <i>Hospital</i>	Puskesmas <i>Local government clinic</i>	Puskesmas pembantu <i>Sub local government clinic</i>	Polindes district <i>government Birth clinic</i>	Poskesdes district <i>government clinic</i>
(1)	(2)	(3)	(4)	(5)	(6)
Maba Selatan	-	2	1	2	1
Kota Maba	1	2	1	-	1
Maba	-	1	-	1	-
Maba Tengah	-	2	5	-	2
Maba Utara	-	1	5	1	1
Wasile Utara	-	1	2	2	1
Wasile Tengah	-	1	1	3	-
Wasile Timur	-	1	1	2	4
Wasile	-	1	-	1	1
Wasile Selatan	-	2	4	3	4
Jumlah / Total	1	14	20	15	15

Sumber : Dinas Kesehatan Kabupaten Halmahera Timur, 2010

Source : Health Service of Halmahera Timur Regency, 2010

Tabel 5.9 Banyaknya Tenaga Kesehatan menurut Kecamatan Kabupaten Halmahera Timur, 2010
 Table 5.9 *Number of Medical Labor by District Halmahera Timur Regency, 2010*

Kecamatan <i>District</i>	Dokter <i>Doctor</i>	Perawat <i>Nurse</i>	Bidan <i>Midwife</i>	Farmasi	Jumlah <i>Total</i>
(1)	(2)	(3)	(4)	(5)	(6)
Maba Selatan	2	6	8	-	16
Kota Maba	3	14	7	-	24
Maba	3	16	3	2	12
Maba Tengah	-	13	4	1	18
Maba Utara	1	11	3	1	16
Wasile Utara	-	5	1	-	6
Wasile Tengah	1	8	3	-	12
Wasile Timur	1	12	9	-	22
Wasile	1	18	5	-	24
Wasile Selatan	1	16	6	2	25
Jumlah / <i>Total</i>	13	119	49	6	175

Sumber : Dinas Kesehatan Kabupaten Halmahera Timur, 2010

Source : *Health Service of Halmahera Timur Regency, 2010*

Tabel 5.10 Banyaknya Jamaah Haji menurut Kecamatan Kabupaten Halmahera Timur, 2010
 Table 5.10 *Number of Pilgrims by District Halmahera Timur Regency, 2010*

Kecamatan <i>District</i>	Banyaknya jamaah haji <i>Number of pilgrims</i>		
	Laki-laki <i>Male</i>	Perempuan <i>Female</i>	Jumlah <i>Total</i>
(1)	(2)	(3)	(4)
Maba Selatan	4	4	8
Kota Maba	6	9	15
Maba	10	9	19
Maba Tengah	5	4	9
Maba Utara	3	3	6
Wasile Utara	0	0	0
Wasile Tengah	1	0	1
Wasile Timur	1	0	1
Wasile	2	1	3
Wasile Selatan	3	2	5
Jumlah / Total	35	32	67

Sumber : Departemen Agama Kabupaten Halmahera Timur, 2010
 Source : Religion Departement of Halmahera Timur Regency, 2010

Tabel 5.11 Banyaknya Taman Pengajian Al Quran (TPA) menurut Kecamatan Kabupaten Halmahera Timur, 2010
 Table 5.11 *Number of Al Quran Training Centres (ATC) by District Halmahera Timur Regency, 2010*

Kecamatan <i>District</i>	Banyaknya TPA <i>Number of ATC</i>	Banyaknya murid <i>Number of student</i>
(1)	(2)	(3)
Maba Selatan	12	523
Kota Maba	5	1 195
Maba	4	215
Maba Tengah	3	110
Maba Utara	5	103
Wasile Utara	0	0
Wasile Tengah	2	170
Wasile Timur	5	343
Wasile	17	344
Wasile Selatan	12	575
<i>Jumlah / Total</i>	65	3 460

Sumber : Departemen Agama Kabupaten Halmahera Timur, 2010

Source : Religion Departement of Halmahera Timur Regency, 2010

Tabel 5.12 Banyaknya Tempat Peribadatan menurut Kecamatan Kabupaten Halmahera Timur, 2010
Table 5.12 *Number of Religious Service Place by District Halmahera Timur Regency, 2010*

Kecamatan <i>District</i>	Masjid <i>Mosque</i>	Musholla <i>Musholla</i>	Gereja Protestan <i>Church</i>	Gereja Katolik <i>Cathedral</i>	Pura <i>Shrine</i>	Wihara <i>Buddhist Monastery</i>
(1)	(2)	(3)	(4)	(5)	(6)	(7)
Maba Selatan	6	3	0	0	0	0
Kota Maba	4	2	2	0	0	0
Maba	6	2	1	2	0	0
Maba Tengah	7	1	6	1	0	0
Maba Utara	5	1	7	3	0	0
Wasile Utara	2	0	4	1	0	0
Wasile Tengah	4	0	3	1	0	0
Wasile Timur	8	2	1	0	0	0
Wasile	15	3	1	0	0	0
Wasile Selatan	6	2	5	3	0	0
Jumlah / Total	67	16	30	11	0	0

Sumber : Departemen Agama Kabupaten Halmahera Timur, 2010
 Source : Religion Departement of Halmahera Timur Regency, 2010

Tabel
Table

5.13

Banyaknya Penderita Cacat Mental, Cacat Tubuh, Tuna Netra, Tuna Rungu, Tuna Wicara menurut Kecamatan Kabupaten Halmahera Timur, 2010

Number of Mental Deficiency, Paralyzed, Blind, Deaf and Dumb People by District Halmahera Timur Regency, 2010

Kecamatan <i>District</i>	Cacat mental <i>Mental deficiency</i>		Cacat tubuh <i>Paralyzed people</i>	
	Laki-laki <i>Male</i>	Perempuan <i>Female</i>	Laki-laki <i>Male</i>	Perempuan <i>Female</i>
(1)	(2)	(3)	(4)	(5)
Maba Selatan	1	4	28	15
Kota Maba	1	4	16	17
Maba	-	-	3	1
Maba Tengah	3	1	12	7
Maba Utara	-	-	5	-
Wasile Utara	3	2	7	1
Wasile Tengah	5	10	15	10
Wasile Timur	4	6	7	2
Wasile	1	4	2	6
Wasile Selatan	7	9	12	10
Jumlah / <i>Total</i>	25	40	102	69

Lanjutan Tabel / *Continued Table* 5.13

Kecamatan <i>District</i>	Tuna netra <i>Blind people</i>		Tuna rungu <i>Deaf people</i>		Tuna wicara <i>Dumb people</i>	
	Laki-laki	Perempuan	Laki-laki	Perempuan	Laki-laki	Perempuan
	<i>Male</i>	<i>Female</i>	<i>Male</i>	<i>Female</i>	<i>Male</i>	<i>Female</i>
(1)	(6)	(7)	(8)	(9)	(10)	(11)
Maba Selatan	15	16	8	3	1	2
Kota Maba	-	-	-	-	1	2
Maba	17	8	7	5	-	-
Maba Tengah	7	4	3	-	-	-
Maba Utara	10	11	3	4	-	-
Wasile Utara	6	1	5	-	1	-
Wasile Tengah	17	2	6	1	3	-
Wasile Timur	5	3	1	-	1	-
Wasile	17	2	3	-	1	-
Wasile Selatan	13	6	11	2	8	-
Jumlah / Total	107	53	47	15	16	4

Sumber : Dinas Kesejahteraan Sosial Kabupaten Halmahera Timur, 2010

Source : *Social Welfare Services of Halmahera Timur Regency, 2010*

Tabel 5.14 Banyaknya Penderita Penyakit menurut Jenis Penyakit Kabupaten Halmahera Timur, 2010
 Table Number of Patients by Type of Disease Halmahera Timur Regency, 2010

Kecamatan	Jenis penyakit			
	ISPA	Malaria Klinis	Diare	Kusta
(1)	(2)	(3)	(4)	(5)
Maba Selatan	567	66	831	1
Kota Maba	875	212	191	1
Maba	1166	399	489	1
Maba Tengah	981	257	120	4
Maba Utara	514	998	461	1
Wasile Utara	474	299	77	4
Wasile Tengah	449	206	46	4
Wasile Timur	935	547	72	-
Wasile	1890	56	348	-
Wasile Selatan	2946	1049	494	-
Jumlah	10.797	4.089	3.129	16

Sumber : Dinas Kesehatan Kabupaten Halmahera Timur, 2010
 Source : Health Service of Halmahera Timur Regency, 2010

Tabel
Table

5.15

Banyaknya Gangguan Ketertiban/Keamanan Masyarakat menurut Kecamatan Kabupaten Halmahera Timur, 2010
Number of Maltreatment by District Halmahera Timur Regency, 2010

Kecamatan <i>District</i>	Banyaknya gangguan <i>Number of maltreatment</i>	Korban / <i>Victim</i>		
		Luka ringan <i>Light wounded</i>	Luka berat <i>Hard wounded</i>	Meninggal <i>Die</i>
(1)	(2)	(3)	(4)	(5)
Maba Selatan	3	1	0	0
Kota Maba	17	3	0	0
Maba	32	7	0	0
Maba Tengah	6	6	0	0
Maba Utara	0	0	0	0
Wasile Utara	1	0	0	0
Wasile Tengah	3	0	0	0
Wasile Timur	2	2	0	0
Wasile	1	1	0	0
Wasile Selatan	15	7	0	0
Jumlah / <i>Total</i>	18	23	0	0

Sumber : Kepolisian Resort Kabupaten Halmahera Timur, 2010

Source : *Resort Police of Halmahera Timur Regency, 2010*

Tabel
Table

5.16

Banyaknya Surat Izin Mengemudi (SIM) yang dikeluarkan Kabupaten Halmahera Timur, 2010

Number of Driver Licences are issued in Halmahera Timur Regency, 2010

Kecamatan <i>District</i>	Jenis SIM							Jumlah
	A	A <i>Umum</i>	B I	B I <i>Umum</i>	B II	B II <i>Umum</i>	C	
(1)	(2)	(3)	(4)	(5)	(6)	(7)	(8)	(9)
Januari <i>January</i>	14	-	-	1	1	1	178	191
Februari <i>February</i>	11	-	3	-	-	2	74	93
Maret <i>March</i>	32	-	7	-	7	2	74	122
April <i>April</i>	17	-	3	1	2	-	61	84
Mei <i>May</i>	7	-	2	-	-	-	31	40
Juni <i>June</i>	6	-	1	-	-	1	27	35
Juli <i>July</i>	3	-	1	-	-	1	38	44
Agustus <i>August</i>	9	1	-	-	-	1	28	41
September <i>September</i>	8	-	-	-	-	2	19	29
Oktober <i>October</i>	27	-	3	-	-	-	78	109
November <i>November</i>	17	-	2	-	-	3	23	45
Desember <i>December</i>	17	-	1	-	-	2	77	97
Jumlah / <i>Total</i>	168	1	23	2	10	15	709	930

Sumber : Kepolisian Resort Kabupaten Halmahera Timur, 2010

Source : Resort Police of Halmahera Timur Regency, 2010

Tabel 5.17 Banyaknya Kecelakaan Lalu lintas dan Kerugian Materi di Kabupaten Halmahera Timur, 2010
 Table Number of Accident and Lossing Material in Halmahera Timur Regency, 2010

Kecamatan <i>District</i>	Dampak Kecelakaan				Nilai Kerugian Materi (6)
	Kecelakaan (2)	Mati (3)	Luka (4)	Luka Berat (5)	
(1)	(2)	(3)	(4)	(5)	(6)
Januari <i>January</i>	1	1	2	9	-
Februari <i>February</i>	-	-	-	-	-
Maret <i>March</i>	1	1	1	-	Rp. 5.000.000,-
April <i>April</i>	-	-	-	-	-
Mei <i>May</i>	1	2	-	-	Rp.5.000.000,-
Juni <i>June</i>	-	-	-	-	-
Juli <i>July</i>	-	-	-	-	-
Agustus <i>August</i>	-	-	-	-	-
September <i>September</i>	4	2	-	5	Rp.70.500.000,-
Oktober <i>October</i>	3	2	1	2	Rp. 25.500.000,-
November <i>November</i>	1	1	-	-	Rp. 500.000,-
Desember <i>December</i>	3	-	2	1	Rp. 1000.000,-
Jumlah / <i>Total</i>	14	9	6	17	Rp. 112.000.000,-

Sumber : Kepolisian Resort Kabupaten Halmahera Timur, 2010

Source : Resort Police of Halmahera Timur Regency, 2010

Tabel 5.18 Banyaknya Anggota Kepolisian menurut Kecamatan Kabupaten Halmahera Timur, 2010
 Table 5.18 *Number of Police Officer by District Halmahera Timur Regency, 2010*

Kecamatan <i>District</i>	Banyaknya Personil <i>Number of Member</i>		Jumlah <i>Total</i>
	Laki-Laki Male	Perempuan Female	
(1)	(2)	(3)	(4)
Maba Selatan	24	0	24
Kota Maba	11	0	11
Maba	157	6	163
Maba Tengah	6	0	6
Maba Utara	6	0	6
Wasile Utara	3	0	3
Wasile Tengah	4	0	4
Wasile Timur	5	0	5
Wasile	31	0	31
Wasile Selatan	32	0	32
Jumlah / Total	279	6	285

Sumber : Kepolisian Resort Kabupaten Halmahera Timur, 2010
 Source : *Resort Police of Halmahera Timur Regency, 2010*

Tabel

5.4.1

Table

Banyaknya Pos dan Klinik KB, menurut Kecamatan Kabupaten Halmahera Timur, 2010

Number of Family Planning Posts and Clinics by District Halmahera Timur Regency, 2010

Kecamatan	Pos KB	Klinik KB	Pasangan Usia Subur	Pemakai Kontrasepsi	Perkiraan peminat
(1)	(2)	(3)	(4)	(5)	(6)
Maba Selatan	28	1	1.508	665	1.058
Kota Maba	16	2	850	467	803
Maba	36	1	1.072	648	954
Maba Tengah	28	1	1.235	937	1.428
Maba Utara	22	1	1.030	579	871
Wasile Utara	19	1	714	307	403
Wasile Tengah	28	2	860	367	695
Wasile Timur	24	1	1.700	984	1.453
Wasile	27	1	1.165	554	844
Wasile Selatan	48	4	2.004	738	1.260
	261	15	12.138	6.248	9.769

Kecamatan	Metode kontrasepsi			
	IUD	Pil	Suntikan	Kondom
Maba Selatan	10	182	473	4
Kota Maba	11	168	291	5
Maba	17	297	401	15
Maba Tengah	11	445	620	2
Maba Utara	5	270	250	10
Wasile Utara	0	267	40	15
Wasile Tengah	13	235	150	15
Wasile Timur	25	535	400	10
Wasile	40	200	354	15
Wasile Selatan	6	582	552	25
Jumlah / Total	138	3181	3531	116



p.halimkab.bps.go.id

PERTANIAN
AGRICULTURE

Tanaman Pangan

Lahan Sawah dan Produksi

Lahan sawah di Kabupaten Halmahera Timur pada tahun 2010 seluas 5.330 hektar, 2.745 hektar diantaranya berada di kecamatan Wasile Timur dan 2.274 hektar di kecamatan Wasile. Hal ini menunjukkan bahwa kecamatan Wasile Timur dan Wasile masih sebagai wilayah dengan potensi sawah terbesar dibandingkan dengan kecamatan-kecamatan lainnya.

Menurut jenis pengairannya, lahan sawah di Kabupaten Halmahera Timur terdiri dari lahan sawah irigasi teknis 1.455 hektar, irigasi setengah sederhana 1.160 hektar, dan irigasi sederhana 40 hektar.

Produksi tanaman pangan terbesar di kabupaten Halmahera Timur pada tahun 2010 adalah produksi padi yakni sebesar 6.418 ton, diikuti oleh jagung sebesar 1.589,95 ton, dan ubi kayu 1378.75 ton. Selengkapnya untuk tanaman pangan disajikan pada tabel 6.1 sampai dengan 6.5.

Hortikultura

Sub sektor hortikultura mencakup tanaman sayuran, tanaman buah-buahan dan tanaman biofarmaka. Ketiga jenis ini disajikan pada tabel 6.6 sampai 6.8.

Produksi tanaman sayuran pada tahun 2010 yang terbesar ada tiga jenis tanaman yakni kacang panjang 208,6 ton, lombok 167,5 ton dan ketimun 167,25 ton.

Food Crops

Wet Land

Rice fields in East Halmahera regency in 2010 covering an area of 5330 hectares, 2745 hectares located in the district of East Wasile and 2274 hectares in the district Wasile. This indicates that the district Wasile East and still as a region with the largest field potential in comparison with other districts.

According to the type of irrigation, rice fields in eastern Halmahera regency consists of technical irrigated land 1455 hectares, 1160 hectares of irrigated half simple, and simple irrigation of 40 hectares.

Largest food crop production in East Halmahera regency in 2010 is the rice production which amounted to 6418 tons, followed by 1589.95 tonnes of maize, and cassava 1378.75 tons. Learn to food crops are presented in tables 6.1 through to 6.5.

Hortikultura

Sub-sectors of horticulture crops include vegetables, fruits and plant bio. The three types are presented in tables 6.6 to 6.8.

The production of vegetable crops in 2010 the largest three types of bean plants that is 208.6 tons, 167.5 tons of chillies and cucumbers 167.25 tons.

Peternakan

Populasi ternak besar terdiri dari sapi perah, sapi potong, kerbau dan kuda. Pada tahun 2010, populasi ternak besar yang terdapat di Kabupaten Halmahera Timur hanya sapi potong dengan populasi sebesar 8.240 ekor dan 22 ekor. Populasi ternak sapi sebagian besar berada di kecamatan Wasile sebanyak 3.016 ekor, kecamatan Wasile Timur sebanyak 2.094 ekor, dan kecamatan Maba Tengah sebanyak 1.117 ekor.

Populasi ternak kecil terdiri dari kambing, domba dan babi. Pada tahun 2010 populasi ternak kecil di Kabupaten Halmahera Timur hanya terdiri dari kambing dan babi dengan total populasi berturut-turut adalah 6.183 ekor kambing.

Perikanan

Produksi perikanan pada tahun 2010 tercatat sebanyak 12.689,54 ton yang terdiri dari penangkapan hasil laut saja. Sedangkan perikanan darat 392,98 ton.

Umumnya para nelayan di kabupaten Halmahera Timur menggunakan perahu tanpa motor saat mencari ikan dan alat penangkap ikan yang populer digunakan oleh nelayan adalah pancing, bagang, dan soma.

Livestock

Large livestock population consists of dairy cows, beef cattle, buffalo and horses. In 2010, a large livestock population is found in East Halmahera Regency is only beef cattle with a population of 8240 heads and 22 tails. Cattle population is mostly located in the district as much as 3016 Wasile tail, as many as 2094 East Wasile district tail, and the Middle Maba district as much as 1117 birds.

Small livestock population consisted of goats, sheep and pigs. In 2010 the population of small ruminants in East Halmahera district consists only of goats and pigs with a total population was 6183 consecutive goats.

Fishery

Fishery production in 2010 was recorded as 12689.54 tonnes of marine products catching it. While aquaculture 392.98 tonnes.

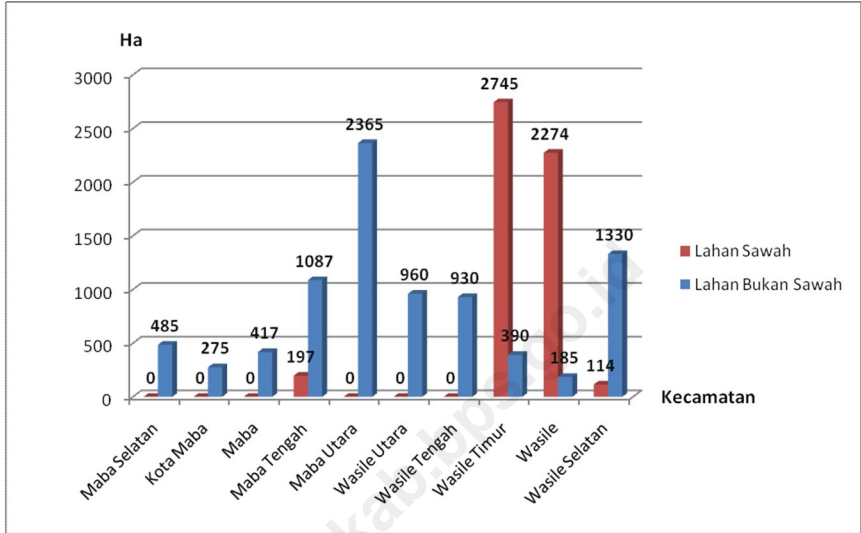
Generally the fishermen in East Halmahera district without a motor boat while fishing and a popular fishing gear used by fishermen are fishing, butterflyfish, and soma.

Gambar
Picture

6.1

Luas Lahan Sawah dan Bukan Sawah (Ha) Menurut Kecamatan di Kabupaten Halmahera Timur, 2010

Area of Wet Land and Others (Ha) by District Halmahera Timur Regency, 2010



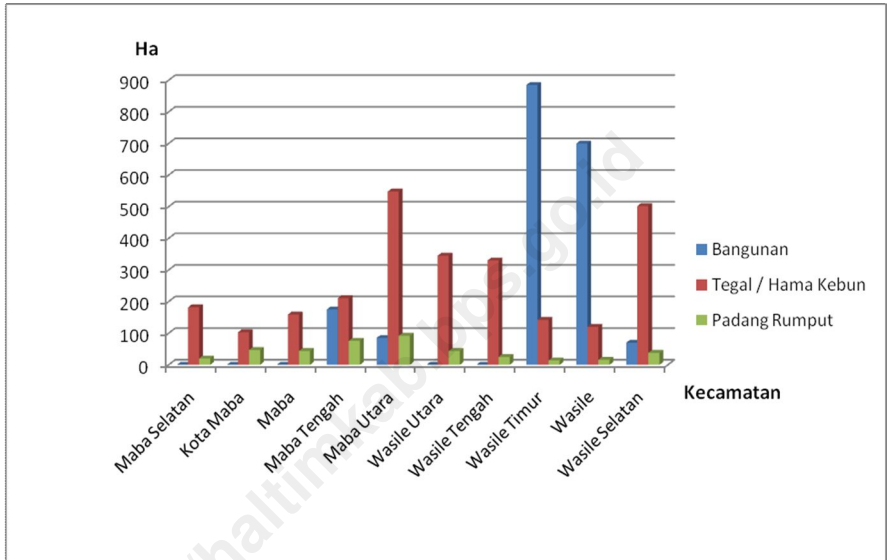
Sumber : Dinas Pertanian dan Peternakan Kabupaten Halmahera Timur, 2010

Source : Agriculture and Animal Husbandry Service of Halmahera Timur Regency, 2010

Gambar
Picture

6.2

Luas Lahan Sawah (Ha) dan Jenis Pengairan Menurut Kecamatan di Kabupaten Halmahera Timur, 2010
Area of Wet Land (Ha) and Type of Irrigation by District Halmahera Timur Regency, 2010

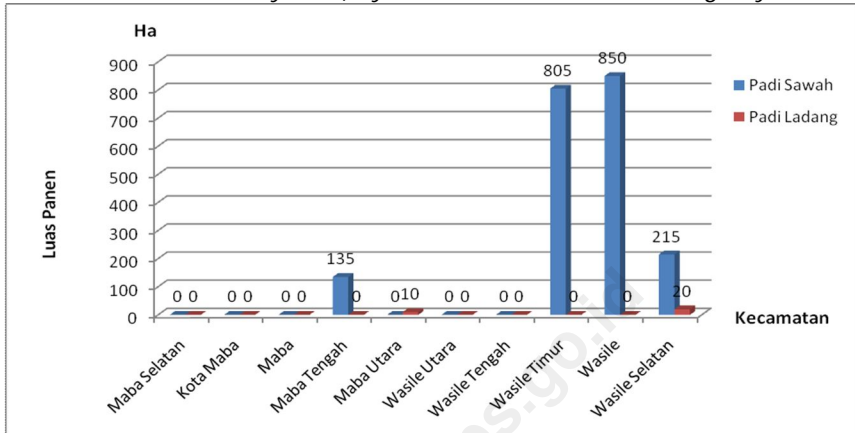


Sumber : Dinas Pertanian dan Peternakan Kabupaten Halmahera Timur, 2010

Source : Agriculture and Animal Husbandry Service of Halmahera Timur Regency, 2010

Gambar
Picture

6.3.1 Luas Panen Padi (Padi Sawah dan Padi Ladang) Menurut Kecamatan Kabupaten Halmahera Timur, 2010
Harvest Area, Production, and Productivity of Paddy (Wet and Dry Land) by District Halmahera Timur Regency, 2010



Sumber : Dinas Pertanian dan Peternakan Kabupaten Halmahera Timur, 2010

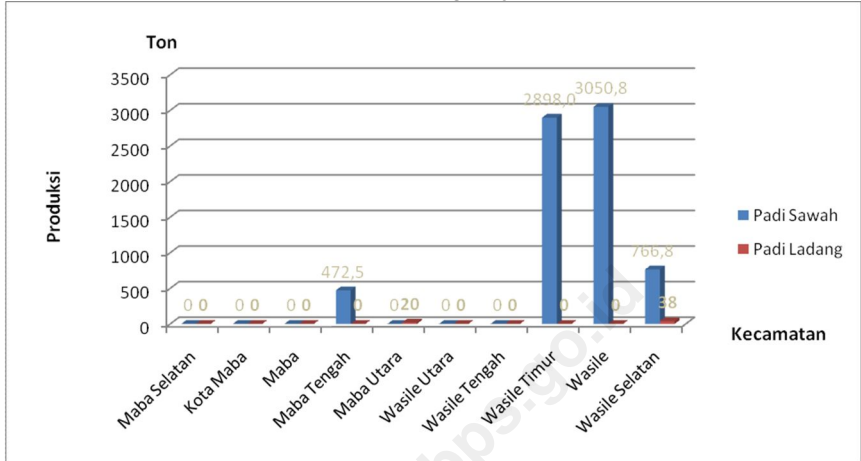
Source : Agriculture and Animal Husbandry Service of Halmahera Timur Regency, 2010

Gambar
Picture

6.3.2

Produksi Padi (Padi Sawah dan Padi Ladang) Menurut Kecamatan Kabupaten Halmahera Timur, 2010

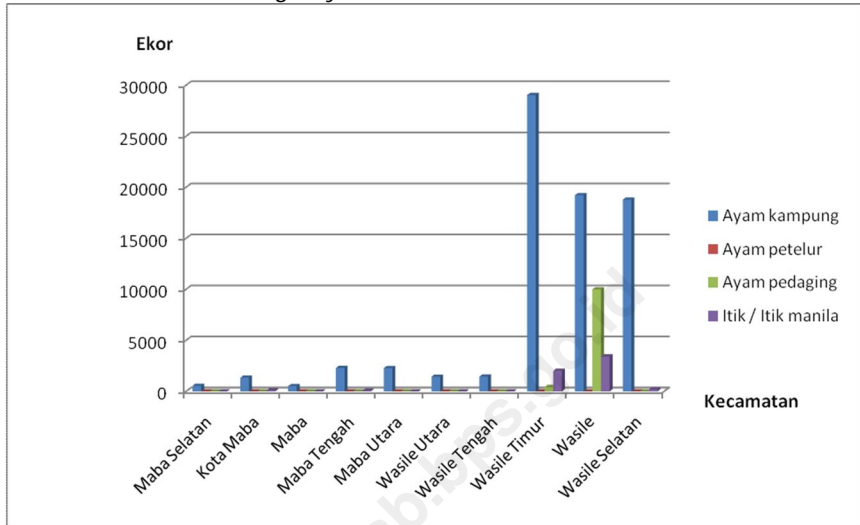
Production of Paddy (Wet and Dry Land) by District Halmahera Timur Regency, 2010



Sumber : Dinas Pertanian dan Peternakan Kabupaten Halmahera Timur, 2010

Source : Agriculture and Animal Husbandry Service of Halmahera Timur Regency, 2010

Gambar 6.4 Populasi Unggas menurut Kecamatan Kabupaten Halmahera Timur, 2010
 Picture 6.4 Poultry Population by District Halmahera Timur Regency, 2010



Sumber : Dinas Pertanian dan Peternakan Kabupaten Halmahera Timur, 2010
 Source : Agriculture and Animal Husbandry Service of Halmahera Timur Regency, 2010

Tabel 6.1 Luas Lahan Sawah dan Bukan Sawah (Ha) Menurut Kecamatan di Kabupaten Halmahera Timur, 2010
 Table 6.1 *Area of Wet Land and Others (Ha) by District Halmahera Timur Regency, 2010*

Kecamatan <i>District</i>	Lahan Sawah <i>Wet Land</i>	Bukan Lahan Sawah <i>Non Wet Land</i>		Jumlah <i>Total</i>
		Lahan Kering <i>Dry Land</i>	Lainnya <i>Others</i>	
(1)	(2)	(3)	(4)	(5)
Maba Selatan	-	485	-	485
Kota Maba	-	275	-	275
Maba	-	417	-	417
Maba Tengah	197	1 087	-	1 284
Maba Utara	-	2 365	-	2 365
Wasile Utara	-	960	-	960
Wasile Tengah	-	930	-	930
Wasile Timur	2 745	390	-	3 135
Wasile	2 274	185	-	2 459
Wasile Selatan	114	1 330	-	1 474
Jumlah / Total	5 330	8 424	-	13 754

Sumber : Dinas Pertanian dan Peternakan Kabupaten Halmahera Timur, 2010

Source : *Agriculture and Animal Husbandry Service of Halmahera Timur Regency, 2010*

Tabel 6.2 Luas Lahan Sawah (Ha) dan Jenis Pengairan Menurut Kecamatan di Kabupaten Halmahera Timur, 2010
 Table Area of Wet Land (Ha) and Type of Irrigation by District Halmahera Timur Regency, 2010

Kecamatan <i>District</i>	Irigasi teknis <i>Technical Irrigation</i>	Irigasi Setengah Teknis <i>Semi Technical Irrigation</i>	Irigasi Sederhana <i>Non Technical Irrigation</i>	Tadah Hujan
(1)	(2)	(3)	(4)	(5)
Maba Selatan	-	-	-	-
Kota Maba	-	-	-	-
Maba	-	-	-	-
Maba Tengah	15	7	40	92
Maba Utara	-	-	-	-
Wasile Utara	-	-	-	-
Wasile Tengah	-	-	-	-
Wasile Timur	755	608	-	-
Wasile	615	485	-	-
Wasile Selatan	70	60	-	-
Jumlah / Total	1 455	1 160	40	92

Sumber : Dinas Pertanian dan Peternakan Kabupaten Halmahera Timur, 2010

Source : Agriculture and Animal Husbandry Service of Halmahera Timur Regency, 2010

Tabel
Table

6.3

Luas Lahan Bukan Sawah (Ha) dan Penggunaannya Menurut Kecamatan di Kabupaten Halmahera Timur, 2010
Area of Non Wet Land (Ha) and Use by District Halmahera Timur Regency, 2010

Kecamatan <i>District</i>	Bangunan <i>Building</i>	Tegal / Hama Kebun <i>Unirrigated Agricultural Field</i>	Padang Rumput <i>Meadow</i>
(1)	(2)	(3)	(4)
Maba Selatan	-	182	20
Kota Maba	-	103	47
Maba	-	159	44
Maba Tengah	175	211	76
Maba Utara	85	548	92
Wasile Utara	-	345	44
Wasile Tengah	-	330	25
Wasile Timur	885	142	14
Wasile	700	120	16
Wasile Selatan	70	502	38
Jumlah / Total	1 915	2 642	416

Sumber : Dinas Pertanian dan Peternakan Kabupaten Halmahera Timur, 2010

Source : *Agriculture and Animal Husbandry Service of Halmahera Timur Regency, 2010*

Tabel 6.4 Luas Panen, Produksi, dan Produktivitas Padi (Padi Sawah dan Padi Ladang) Menurut Kecamatan Kabupaten Halmahera Timur, 2010
 Table 6.4 *Harvest Area, Production, and Productivity of Paddy (Wet and Dry Land) by District Halmahera Timur Regency, 2010*

Kecamatan <i>District</i>	Padi Sawah <i>Wet Land</i>			Padi Ladang		
	Luas Panen <i>Harvest Area</i>	Produksi <i>Production</i>	Produktivi tas <i>Produktivity</i>	Luas Panen <i>Harvest Area</i>	Produksi <i>Production</i>	Produktivi tas <i>Produktivity</i>
(1)	(2)	(3)	(4)	(5)	(6)	(7)
Maba Selatan	-	-	-	-	-	-
Kota Maba	-	-	-	-	-	-
Maba	-	-	-	-	-	-
Maba Tengah	135	472.5	14	-	-	-
Maba Utara	-	-	-	10	20	2
Wasile Utara	-	-	-	-	-	-
Wasile Tengah	-	-	-	-	-	-
Wasile Timur	805	2 898	18	-	-	-
Wasile	850	3 050.75	14.35	-	-	-
Wasile Selatan	215	766.8	3.55	20	38	516
Jumlah / Total	1 845	6 418	53.4	30	58	7.8

Sumber : Dinas Pertanian dan Peternakan Kabupaten Halmahera Timur, 2010

Source : *Agriculture and Animal Husbandry Service of Halmahera Timur Regency, 2010*

Tabel 6.5 Luas Panen dan Produksi Palawija menurut Kecamatan Kabupaten Halmahera Timur, 2010
 Table 6.5 *Harvested Area and Production of Secondary Food Crops by District Halmahera Timur Regency, 2010*

Kecamatan <i>District</i>	Jagung <i>Maize</i>		Ubi Kayu <i>Cassava</i>		Ubi Jalar <i>Sweet Potatoes</i>	
	Luas Panen <i>Harvested Area</i> (Ha)	Produksi <i>Production</i> (Ton)	Luas Panen <i>Harvested Area</i> (Ha)	Produksi <i>Production</i> (Ton)	Luas Panen <i>Harvested Area</i> (Ha)	Produksi <i>Production</i> (Ton)
(1)	(2)	(3)	(4)	(5)	(6)	(7)
Maba Selatan	35	141.7	16.5	99	1.5	12.6
Kota Maba	11	26	8	48	1	8
Maba	18	97.4	12	18.95	5.5	44
Maba Tengah	37	247.5	4.5	29.25	1.5	12
Maba Utara	29.5	132.75	15.5	79	15	120
Wasile Utara	15	66	16	104	4	32
Wasile Tengah	61	315	15.5	105.4	4	32.4
Wasile Timur	30	141	22	151.8	10	134.4
Wasile	22	105.6	15	96	8	64
Wasile Selatan	70	315	49	325	7.5	60
Jumlah / <i>Total</i>	355.5	1 589.95	215.5	1 378.75	58	519.4

Sumber : Dinas Pertanian dan Peternakan Kabupaten Halmahera Timur, 2010

Source : *Agriculture and Animal Husbandry Service of Halmahera Timur Regency, 2010*

Lanjutan Tabel / *Continued Table* 6.5

Kecamatan <i>District</i>	Kacang Tanah <i>Peanut</i>		Kedelai <i>Soybean</i>		Kacang Hijau	
	Luas Panen <i>Harvested</i>	Produksi <i>Production</i>	Luas Panen <i>Harvested</i>	Produksi <i>Production</i>	Luas Panen <i>Harvested</i>	Produksi <i>Production</i>
	<i>Area</i> (Ha)	(Ton)	<i>Area</i> (Ha)	(Ton)	<i>Area</i> (Ha)	(Ton)
(1)	(8)	(9)	(10)	(11)	(12)	(13)
Maba Selatan	23	25.3	-	-	6.5	6.5
Kota Maba	9.5	10.45	-	-	3	3
Maba	1.5	27	4.5	4.2	4.5	6.25
Maba Tengah	45	72	25	22.5	10	11
Maba Utara	17	20.4	-	-	5	5
Wasile Utara	5	8.5	-	-	5	6
Wasile Tengah	18.5	25.9	-	-	3	3
Wasile Timur	22	39.6	15.5	13.95	6	6.6
Wasile	20	38	16.5	14.85	5	6
Wasile Selatan	40	72	25	20	12.5	12.5
Jumlah / Total	201.5	339.15	86.5	75.5	60.5	65.85

Sumber : Dinas Pertanian dan Peternakan Kabupaten Halmahera Timur, 2010

Source : *Agriculture and Animal Husbandry Service of Halmahera Timur Regency, 2010*

Tabel 6.6 Luas Panen dan Produksi Sayur-Sayuran menurut Kecamatan Kabupaten Halmahera Timur, 2010
 Table 6.6 *Harvested Area and Production of Vegetables by District Halmahera Timur Regency, 2010*

Kecamatan <i>District</i>	Bawang Putih <i>Garlic</i>		Bawang Merah <i>Shallot</i>		Buncis <i>Stringbean</i>	
	Luas Panen <i>Harvested Area</i> (Ha)	Produksi <i>Production</i> (Ton)	Luas Panen <i>Harvested Area</i> (Ha)	Produksi <i>Production</i> (Ton)	Luas Panen <i>Harvested Area</i> (Ha)	Produksi <i>Production</i> (Ton)
(1)	(2)	(3)	(4)	(5)	(6)	(7)
Maba Selatan	-	-	2.5	8.75	-	-
Kota Maba	-	-	1	1	-	-
Maba	-	-	1	1	1	1
Maba Tengah	-	-	4	6	7.5	11.25
Maba Utara	-	-	2	2	3.5	3
Wasile Utara	-	-	0.5	0.5	1	0.5
Wasile Tengah	-	-	2	2	2	2
Wasile Timur	-	-	18	36	22	44
Wasile	-	-	16.5	24.75	32	46
Wasile Selatan	-	-	7.5	9.5	9.5	15.25
Jumlah / <i>Total</i>	0	0	55	91.5	78.5	123

Lanjutan Tabel 6.6 / Continued Table 6.6

Kecamatan <i>District</i>	Bawang Daun <i>Spring Onion</i>		Kentang <i>Potato</i>		Kubis <i>Cabbage</i>	
	Luas Panen <i>Harvested Area</i>	Produksi <i>Production</i>	Luas Panen <i>Harvested Area</i>	Produksi <i>Production</i>	Luas Panen <i>Harvested Area</i>	Produksi <i>Production</i>
(1)	(2)	(3)	(4)	(5)	(6)	(7)
Maba Selatan	-	-	-	-	-	-
Kota Maba	-	-	-	-	-	-
Maba	-	-	-	-	-	-
Maba Tengah	1	0.01	-	-	-	-
Maba Utara	-	-	-	-	-	-
Wasile Utara	-	-	-	-	-	-
Wasile Tengah	-	-	-	-	-	-
Wasile Timur	3	2	-	-	-	-
Wasile	1	0.5	-	-	-	-
Wasile Selatan	-	-	-	-	-	-
Jumlah / <i>Tota.</i>	4	2.51	0	0	0	0

Lanjutan Tabel 6.6 / Continued Table 6.6

Kecamatan <i>District</i>	Lombok <i>Chili</i>		Ketimun <i>Cucumber</i>		Petsai <i>Mustard Green</i>	
	Luas Panen <i>Harvested Area</i>	Produksi <i>Production</i>	Luas Panen <i>Harvested Area</i>	Produksi <i>Production</i>	Luas Panen <i>Harvested Area</i>	Produksi <i>Production</i>
(1)	(2)	(3)	(4)	(5)	(6)	(7)
Maba Selatan	3	3	1	1.5	-	-
Kota Maba	1.5	1.5	0.5	0.5	1	0.5
Maba	2.5	2.5	1	1	1	0.5
Maba Tengah	12.5	18	6	12	2	1
Maba Utara	6	6	4	8	1	0.5
Wasile Utara	3.5	3.5	1	1	4	2
Wasile Tengah	3	3	1	1	1.5	0.5
Wasile Timur	26.5	63	28.5	71.25	10	4
Wasile	24	47	22.5	55.5	8.5	4.25
Wasile Selatan	13	20	8.5	15.5	6.5	2.25
Jumlah / <i>Tota.</i>	95.5	167.5	74	167.25	35.5	15.5

Lanjutan Tabel 6.6 / Continued Table 6.6

Kecamatan <i>District</i>	Terong <i>Eggplant</i>		Bayam <i>Spinach</i>		Kangkung <i>Swam Cabbage</i>	
	Luas Panen <i>Harvested Area</i>	Produksi <i>Production</i>	Luas Panen <i>Harvested Area</i>	Produksi <i>Production</i>	Luas Panen <i>Harvested Area</i>	Produksi <i>Production</i>
(1)	(2)	(3)	(4)	(5)	(6)	(7)
Maba Selatan	3.5	1.75	1	0.5	3	1.5
Kota Maba	3	1.5	-	-	1	0.5
Maba	1	0.5	4	2	1	0.5
Maba Tengah	6	3	2	1	6	3
Maba Utara	9	4.5	7	1.5	3	1.5
Wasile Utara	7.5	3	1.5	0.75	5.5	2
Wasile Tengah	13	3.5	6	1.5	10.5	2.75
Wasile Timur	9.5	4.5	12	3	17	3.5
Wasile	12	5	6	1	12	2
Wasile Selatan	28	7	7	1.5	9	2
Jumlah / <i>Tota.</i>	92.5	34.25	46.5	12.75	68	19.25

Lanjutan Tabel 6.6 / *Continued Table 6.6*

Kecamatan <i>District</i>	Kacang Panjang <i>Coe peas</i>		Tomat <i>Tomatoes</i>		Labu Siam <i>Pumpkin</i>	
	Luas Panen <i>Harvested Area</i>	Produksi <i>Production</i>	Luas Panen <i>Harvested Area</i>	Produksi <i>Production</i>	Luas Panen <i>Harvested Area</i>	Produksi <i>Production</i>
(1)	(2)	(3)	(4)	(5)	(6)	(7)
Maba Selatan	5	3	3.5	2.5	8	16
Kota Maba	2	1	3	1.5	4	8
Maba	5	2.5	4	2	5.5	4.5
Maba Tengah	12.5	6.25	12.5	6.25	13	13
Maba Utara	13	3.5	7.5	3.75	17	17
Wasile Utara	7.5	2	8	2.75	9	13
Wasile Tengah	14	3	12.5	5.25	6	12
Wasile Timur	26	65	36	23.6	29	54.5
Wasile	20	11.3	26	11.2	22	44
Wasile Selatan	31	7	34	14.3	27	26.6
Jumlah / <i>Tota.</i>	136	104.55	147	73.1	140.5	208.6

Sumber : Dinas Pertanian dan Peternakan Kabupaten Halmahera Timur, 2010

Source : *Agriculture and Animal Husbandry Service of Halmahera Timur Regency, 2010*

Tabel 6.7 Luas Panen dan Produksi Buah-Buahan menurut Kecamatan Kabupaten Halmahera Timur, 2010
 Table 6.7 *Harvested Area and Production of Fruits by District Halmahera Timur Regency, 2010*

Kecamatan <i>District</i>	Mangga <i>Mango</i>		Durian <i>Durian</i>		Jeruk <i>Orange</i>	
	Luas Panen <i>Harvested Area</i>	Produksi <i>Production</i>	Luas Panen <i>Harvested Area</i>	Produksi <i>Production</i>	Luas Panen <i>Harvested Area</i>	Produksi <i>Production</i>
(1)	(2)	(3)	(4)	(5)	(6)	(7)
Maba Selatan	1	5	-	-	2.5	2
Kota Maba	3	1.5	-	-	2	1.5
Maba	3	4	-	-	11	3.4
Maba Tengah	2	13	-	-	8	6.4
Maba Utara	7	45.5	-	-	6.5	5.2
Wasile Utara	0.15	19.5	-	-	2.5	2.6
Wasile Tengah	3	24.5	-	-	3	4.9
Wasile Timur	11	66	-	-	86.5	232.25
Wasile	10	85	-	-	76.5	353.25
Wasile Selatan	24.5	220.5	-	-	33	128.1
Jumlah / <i>Tota</i>	64.65	484.5	0	0	231.5	739.6

Lanjutan Tabel 6.7 / Continued Table 6.7

Kecamatan <i>District</i>	Pisang <i>Banana</i>		Pepaya <i>Papaya</i>		Salak <i>Salak</i>	
	Luas Panen <i>Harvested Area</i> (Ha)	Produksi <i>Production</i> (Ton)	Luas Panen <i>Harvested Area</i> (Ha)	Produksi <i>Production</i> (Ton)	Luas Panen <i>Harvested Area</i> (Ha)	Produksi <i>Production</i> (Ton)
(1)	(8)	(9)	(10)	(11)	(12)	(13)
Maba Selatan	36.5	237.25	9	3	-	-
Kota Maba	9	50	3	0.9	-	-
Maba	20	100	3	0.6	-	-
Maba Tengah	55.5	471.75	8	7.2	2.5	0.75
Maba Utara	51.5	501.5	9.5	8.55	0.15	0.6
Wasile Utara	54	459	2.5	1.25	1.5	0.6
Wasile Tengah	59.5	532.5	2	1.2	1	0.2
Wasile Timur	36	324	18.5	14	2.5	0.7
Wasile	33.5	301.5	13	10.4	0.5	0.1
Wasile Selatan	123	1045.5	7.5	5.25	3	0.7
Jumlah / <i>Tota</i>	478.5	4023	76	52.35	11.15	3.65

Lanjutan Tabel 6.7 / Continued Table 6.7

Kecamatan <i>District</i>	Nanas <i>Pineapple</i>		Duku / Langsung <i>Lanzon</i>		Nangka <i>Jackfruit</i>	
	Luas Panen <i>Harvested Area</i> (Ha)	Produksi <i>Production</i> (Ton)	Luas Panen <i>Harvested Area</i> (Ha)	Produksi <i>Production</i> (Ton)	Luas Panen <i>Harvested Area</i> (Ha)	Produksi <i>Production</i> (Ton)
(1)	(14)	(15)	(16)	(17)	(18)	(19)
Maba Selatan	9	3	27	256.5	2.5	22.5
Kota Maba	4	0.8	1.5	12	1	0.5
Maba	3	0.5	2	10	2	1
Maba Tengah	2	0.65	7	36	3.5	1.75
Maba Utara	2	0.21	23.5	100	1.5	1
Wasile Utara	2.5	0.85	18.5	76	1.5	0.35
Wasile Tengah	4	1.15	28	112	2	1
Wasile Timur	0.5	0.2	10	40	10	11.1
Wasile	2.5	1	9	36	9	11.5
Wasile Selatan	5	18	52	176.25	5.5	4.95
Jumlah / <i>Tota</i>	34.5	26.36	178.5	854.75	38.5	55.65

Lanjutan Tabel 6.7 / Continued Table 6.7

Kecamatan <i>District</i>	Jambu <i>Guava</i>		Rambutan <i>Rambutan</i>		Kedondong <i>Kedondong</i>	
	Luas Panen <i>Harvested Area</i> (Ha)	Produksi <i>Production</i> (Ton)	Luas Panen <i>Harvested Area</i> (Ha)	Produksi <i>Production</i> (Ton)	Luas Panen <i>Harvested Area</i> (Ha)	Produksi <i>Production</i> (Ton)
(1)	(20)	(21)	(22)	(23)	(24)	(25)
Maba Selatan	1	0.2	-	-	1	0.2
Kota Maba	0.5	0.1	-	-	0.5	0.1
Maba	2	0.25	-	-	2	1.6
Maba Tengah	4	1	2.5	0.45	3	3
Maba Utara	3	0.9	1	0.1	2	0.8
Wasile Utara	1	0.1	-	-	1.5	0.35
Wasile Tengah	2	0.3	-	-	1.5	0.15
Wasile Timur	4.5	2.25	3	1.5	6	8
Wasile	3.5	1.27	3	1.5	5	5.5
Wasile Selatan	4.5	1.35	1	0.5	1.5	4
Jumlah / <i>Tota</i>	26	7.72	10.5	4.05	24	23.7

Lanjutan Tabel 6.7 / Continued Table 6.7

Kecamatan <i>District</i>	Alpoket <i>Avocado</i>		Semangka <i>Watermelon</i>	
	Luas Panen <i>Harvested Area</i> (Ha)	Produksi <i>Production</i> (Ton)	Luas Panen <i>Harvested Area</i> (Ha)	Produksi <i>Production</i> (Ton)
(1)	(26)	(27)	(28)	(29)
Maba Selatan	-	-	1.5	2.25
Kota Maba	-	-	1	0.5
Maba	-	-	2	2.4
Maba Tengah	2.5	0.65	9.5	13.5
Maba Utara	1	0.1	5	7.2
Wasile Utara	-	-	2.5	1.9
Wasile Tengah	-	-	2	2
Wasile Timur	3	2.8	58.5	261.5
Wasile	2	1.8	52.5	215
Wasile Selatan	1	0.8	30	88.8
Jumlah / <i>Tota</i>	9.5	6.15	164.5	595.05

Sumber : Dinas Pertanian dan Peternakan Kabupaten Halmahera Timur, 2010

Source : Agriculture and Animal Husbandry Service of Halmahera Timur Regency, 2010

Tabel 6.8 Luas Panen dan Produksi Tanaman Biofarmaka menurut Kecamatan Kabupaten Halmahera Timur, 2010
 Table 6.8 *Harvested Area and Production of Medicinal Plants by District Halmahera Timur Regency, 2010*

Kecamatan District	Jahe Ginger		Laos / Lengkuas Galingale		Kencur Greater Galingale	
	Luas Panen Harvested Area (Ha)	Produksi Production (Ton)	Luas Panen Harvested Area (Ha)	Produksi Production (Ton)	Luas Panen Harvested Area (Ha)	Produksi Production (Ton)
(1)	(2)	(3)	(4)	(5)	(6)	(7)
Maba Selatan	1	0.2	4.5	1.25	-	-
Kota Maba	1	0.2	3.5	0.8	-	-
Maba	1	0.3	6.2	0.9	-	-
Maba Tengah	6.5	1.5	1.8	0.3	-	-
Maba Utara	6.7	0.7	5	0.6	-	-
Wasile Utara	1.3	0.1	2.6	0.3	-	-
Wasile Tengah	2	0.3	5.6	0.9	-	-
Wasile Timur	3.9	0.9	3.8	0.5	-	-
Wasile	2.9	0.7	2.6	0.4	-	-
Wasile Selatan	15.5	1.1	8	5.1	-	-
Jumlah / Total	41.8	6	43.6	11.05	-	-

Lanjutan Tabel 6.8 / *Continued Table 6.8*

Kecamatan <i>District</i>	Kunyit <i>Turmeric</i>		Temulawak <i>Temulawak</i>	
	Luas Panen <i>Harvested Area</i> (Ha)	Produksi <i>Production</i> (Ton)	Luas Panen <i>Harvested Area</i> (Ha)	Produksi <i>Production</i> (Ton)
(1)	(8)	(9)	(10)	(11)
Maba Selatan	7.5	1.5	1.3	0.1
Kota Maba	1.5	0.3	1.3	0.1
Maba	3.5	0.5	-	-
Maba Tengah	6.2	0.7	2.7	0.3
Maba Utara	5.2	0.5	2.5	0.3
Wasile Utara	4	0.4	1.3	0.1
Wasile Tengah	4.2	0.7	0.1	-
Wasile Timur	5.9	1.3	2.5	0.2
Wasile	3.9	0.5	-	-
Wasile Selatan	13.5	1.5	4.1	0.5
<i>Jumlah / Total</i>	55.4	7.9	15.8	1.6

Sumber : Dinas Pertanian dan Peternakan Kabupaten Halmahera Timur, 2010

Source : *Agriculture and Animal Husbandry Service of Halmahera Timur Regency, 2010*

Tabel 6.9 Luas Tanaman dan Produksi Perkebunan Menurut Kecamatan Kabupaten Halmahera Timur, 2010
 Table 6.9 *Planted Area and Production of Estates by District Halmahera Timur Regency, 2010*

Kecamatan <i>District</i>	Kelapa <i>Coconut</i>		Karet <i>Rubber</i>		Kelapa Sawit <i>Palm Oil</i>	
	Luas Panen <i>Harvested Area</i> (Ha)	Produksi <i>Production</i> (Ton)	Luas Panen <i>Harvested Area</i> (Ha)	Produksi <i>Production</i> (Ton)	Luas Panen <i>Harvested Area</i> (Ha)	Produksi <i>Production</i> (Ton)
(1)	(2)	(3)	(4)	(5)	(6)	(7)
Maba Selatan	691	1 159	-	-	-	-
Kota Maba	-	-	-	-	-	-
Maba	3 495	3 904	-	-	-	-
Maba Tengah	-	-	-	-	-	-
Maba Utara	-	-	-	-	-	-
Wasile Utara	-	-	-	-	-	-
Wasile Tengah	-	-	-	-	-	-
Wasile Timur	-	-	-	-	-	-
Wasile	2 919	478	-	-	-	-
Wasile Selatan	1 317	1 652	-	-	-	-
Jumlah / Total	8 422	7 193	-	-	-	-

Lanjutan Tabel 6.9 / Continued Table 6.9

Kecamatan <i>District</i>	Kopi <i>Coffee</i>		Kakao / Coklat <i>Cocoa</i>		Teh <i>Tea</i>	
	Luas Panen <i>Harvested Area</i>	Produksi <i>Production</i>	Luas Panen <i>Harvested Area</i>	Produksi <i>Production</i>	Luas Panen <i>Harvested Area</i>	Produksi <i>Production</i>
(1)	(8)	(9)	(10)	(11)	(12)	(13)
Maba Selatan	-	-	-	-	-	-
Kota Maba	-	-	-	-	-	-
Maba	2	1.5	36	11.2	-	-
Maba Tengah	-	-	-	-	-	-
Maba Utara	-	-	-	-	-	-
Wasile Utara	-	-	-	-	-	-
Wasile Tengah	-	-	-	-	-	-
Wasile Timur	-	-	-	-	-	-
Wasile	58	57	57	50	-	-
Wasile Selatan	0.5	0.3	42.5	34	-	-
Jumlah / <i>Tota</i>	60.50	58.8	135.50	95.2	-	-

Lanjutan Tabel 6.9 / Continued Table 6.9

Kecamatan <i>District</i>	Cengkih <i>Clove</i>		Pala <i>Nutmeg</i>		Sagu <i>Sago</i>	
	Luas Panen <i>Harvested Area</i>	Produksi <i>Production</i>	Luas Panen <i>Harvested Area</i>	Produksi <i>Production</i>	Luas Panen <i>Harvested Area</i>	Produksi <i>Production</i>
(1)	(26)	(27)	(28)	(29)	(30)	(31)
Maba Selatan	3.15	1	647	108	250.25	1 248
Kota Maba	-	-	-	-	-	-
Maba	20.5	9	-	-	-	-
Maba Tengah	-	-	-	-	-	-
Maba Utara	-	-	-	-	-	-
Wasile Utara	-	-	-	-	-	-
Wasile Tengah	-	-	-	-	-	-
Wasile Timur	-	-	-	-	-	-
Wasile	5	2.7	-	-	128	1 115
Wasile Selatan	347.5	447	22.5	3.6	28.9	50
Jumlah / <i>Tota</i>	376.15	459.7	669.5	11.6	407.15	2 413

Lanjutan Tabel 6.9 / Continued Table 6.9

Kecamatan <i>District</i>	Lada <i>Pepper</i>		Enau <i>Sugar Palm</i>		Vanili <i>Panili</i>	
	Luas Panen <i>Harvested Area</i>	Produksi <i>Production</i>	Luas Panen <i>Harvested Area</i>	Produksi <i>Production</i>	Luas Panen <i>Harvested Area</i>	Produksi <i>Production</i>
(1)	(32)	(33)	(34)	(35)	(36)	(37)
Maba Selatan	-	-	-	-	-	-
Kota Maba	-	-	-	-	-	-
Maba	-	-	-	-	-	-
Maba Tengah	-	-	-	-	-	-
Maba Utara	-	-	-	-	-	-
Wasile Utara	-	-	-	-	-	-
Wasile Tengah	-	-	-	-	-	-
Wasile Timur	-	-	-	-	-	-
Wasile	1	0.1	165	-	-	-
Wasile Selatan	-	-	589	-	-	-
Jumlah / <i>Tota.</i>	1	0,1	754	-	-	-

Lanjutan Tabel 6.9 / *Continued Table 6.9*

Kecamatan <i>District</i>	Kapuk <i>Kapok</i>		Kina <i>Cinchona</i>		Tebu <i>Sugar cane</i>	
	Luas Panen <i>Harvested Area</i> (Ha)	Produksi <i>Production</i> (Ton)	Luas Panen <i>Harvested Area</i> (Ha)	Produksi <i>Production</i> (Ton)	Luas Panen <i>Harvested Area</i> (Ha)	Produksi <i>Production</i> (Ton)
(1)	(32)	(33)	(34)	(35)	(36)	(37)
Maba Selatan	-	-	-	-	-	-
Kota Maba	-	-	-	-	-	-
Maba	-	-	-	-	-	-
Maba Tengah	-	-	-	-	-	-
Maba Utara	-	-	-	-	-	-
Wasile Utara	-	-	-	-	-	-
Wasile Tengah	-	-	-	-	-	-
Wasile Timur	-	-	-	-	-	-
Wasile	-	-	-	-	-	-
Wasile Selatan	1	-	-	-	-	-
Jumlah / <i>Tota.</i>	1	-	-	-	-	-

Sumber : Dinas Kehutanan dan Perkebunan Kabupaten Halmahera Timur, 2010

Source : *Forestry and Estate Service of Halmahera Timur Regency, 2010*

Tabel 6.10 Populasi Ternak menurut Kecamatan Kabupaten Halmahera Timur, 2010
 Table 6.10 *Livestock Population by District Halmahera Timur Regency, 2010*

Kecamatan <i>District</i>	Sapi Perah <i>Milk cow</i>	Sapi Potong <i>Cattle</i>	Kerbau <i>Buffalo</i>	Kuda <i>Horse</i>	Kambing <i>Goat</i>	Domba <i>Sheep</i>
(1)	(2)	(3)	(4)	(5)	(6)	(7)
Maba Selatan	-	530	-	-	663	-
Kota Maba	-	86	-	-	870	-
Maba	-	86	-	-	180	-
Maba Tengah	-	1 117	-	-	946	-
Maba Utara	-	70	-	-	432	-
Wasile Utara	-	145	-	-	98	-
Wasile Tengah	-	154	-	-	266	-
Wasile Timur	-	2 094	9	-	180	-
Wasile	-	3 016	11	-	1 274	-
Wasile Selatan	-	842	2	-	1 274	-
Jumlah / <i>Total</i>	-	8 240	22	-	6 183	-

Sumber : Dinas Pertanian dan Peternakan Kabupaten Halmahera Timur, 2010

Source : *Agriculture and Animal Husbandry Service of Halmahera Timur Regency, 2010*

Tabel 6.11 Populasi Unggas menurut Kecamatan Kabupaten Halmahera Timur, 2010
 Table 6.11 Poultry Population by District Halmahera Timur Regency, 2010

Kecamatan <i>District</i>	Ayam kampung <i>Native chicken</i>	Ayam petelur <i>Layer</i>	Ayam pedaging <i>Broiler</i>	Itik / Itik manila <i>Duck / Manila Duck</i>
(1)	(2)	(3)	(4)	(5)
Maba Selatan	552	-	-	-
Kota Maba	1 348	-	-	104
Maba	516	-	-	-
Maba Tengah	2 292	-	-	60
Maba Utara	2 272	-	-	-
Wasile Utara	1 443	-	-	-
Wasile Tengah	1 447	-	-	-
Wasile Timur	29 035	-	425	2 019
Wasile	19 226	-	10 000	3 422
Wasile Selatan	18 787	-	-	205
Jumlah / Total	76 918	-	10 425	5 810

Sumber : Dinas Pertanian dan Peternakan Kabupaten Halmahera Timur, 2010

Source : Agriculture and Animal Husbandry Service of Halmahera Timur Regency, 2010

Tabel 6.12 *Produksi Perikanan Laut dan Perikanan Darat (ton) Menurut Kecamatan Kabupaten Halmahera Timur, 2010*
 Table *Production of Sea Fishery and Land Fishery by District Halmahera Timur Regency, 2010*

Kecamatan <i>District</i>	Perikanan Laut <i>Sea Fishery</i>	Perikanan Darat <i>Land Fishery</i>	
		Perairan Umum <i>Public Fishery</i>	Budidaya <i>Cultivation</i>
(1)	(2)	(3)	(4)
Maba Selatan	5 753.4	-	-
Kota Maba	416.1	-	-
Maba	1 158.85	-	78.9
Maba Tengah	97.1	-	-
Maba Utara	3 754.19	-	-
Wasile Utara	252.7	-	-
Wasile Tengah	252.8	-	-
Wasile Timur	439.7	-	170.86
Wasile	128.3	-	120.8
Wasile Selatan	436.4	-	22.42
<i>Jumlah / Total</i>	12 689.54	-	392.98

Sumber : Dinas Kelautan dan Perikanan Kabupaten Halmahera Timur, 2010

Source : *Maritim and Fishery Service Of Halmahera Timur Regency, 2010*

Tabel
Table 6.13

Produksi Perikanan menurut Jenis Ikan Laut Kecamatan
Kabupaten Halmahera Timur, 2010
*Production of Landed Fish by District Halmahera Timur
Regency, 2010*

Kecamatan <i>District</i>	Jenis perlakuan (ton) <i>Type of treatment (ton)</i>				Teri (6)
	Cakalang (2)	Tongkol (3)	Julung (4)	Kembung (5)	
Maba Selatan	2 612.8	2 268.4	47.1	171.6	45.6
Kota Maba	-	-	-	145.6	55.7
Maba	176.4	154	22.2	479.6	133.6
Maba Tengah	-	-	-	-	-
Maba Utara	190.34	14	3 357.3	-	-
Wasile	-	-	-	10.8	133.6
Wasile Tengah	19.4	12.2	41.2	-	-
Wasile Utara	94	68.8	95.7	-	-
Wasile Timur	-	-	-	4.8	26.7
Wasile Selatan	-	-	-	14.8	270.9
Jumlah / Total	3092.94	2517.4	3563.5	827.2	666.1

Lanjutan Tabel 6.13 / *Continued Table 6.13*

Kecamatan <i>District</i>	Jenis perlakuan (ton) <i>Type of treatment (ton)</i>				
	Kerapu (2)	Kakap (3)	Beronan (4)	Ekor kuning (5)	Udang (6)
Maba Selatan	66.4	37.6	15.6	62.2	10.7
Kota Maba	85.2	39.2	23.2	32.4	28.6
Maba	77.7	28.6	19.4	20.5	15.5
Maba Tengah	35.2	25.4	14.2	-	-
Maba Utara	67.15	37.6	12.8	9.7	-
Wasile	39.3	25.6	18.8	8.8	-
Wasile Tengah	85.2	42.6	17.2	10.1	-
Wasile Utara	39.8	45.2	10	11.3	-
Wasile Timur	37.9	24.3	11.6	-	5.6
Wasile Selatan	36.35	15.3	18	8.2	7.8
Jumlah / Total	570.2	321.4	160.8	163.2	68.2

Lanjutan Tabel 6.13 / *Continued Table 6.13*

Kecamatan <i>District</i>	Jenis perlakuan (ton) <i>Type of treatment (ton)</i>		
	Layang	Lobster	Hiu
(1)	(2)	(3)	(4)
Maba Selatan	-	-	2.2
Kota Maba	9.5	-	-
Maba	14	4.2	-
Maba Tengah	-	3.7	3.2
Maba Utara	14	12.9	2.2
Wasile	-	-	-
Wasile Tengah	7.2	5.5	1.6
Wasile Utara	10.5	25.5	6.7
Wasile Timur	-	-	4.2
Wasile Selatan	-	-	0.7
Jumlah / Total	55.2	51.8	20.8

Sumber : Dinas Kelautan dan Perikanan Kabupaten Halmahera Timur, 2010

Source : *Maritim and Fishery Service Of Halmahera Timur Regency, 2010*

Tabel 6.14 Banyaknya Perahu Penangkapan Ikan menurut Kecamatan Kabupaten Halmahera Timur, 2010
 Table Number of Fishing Boat by District Halmahera Timur Regency, 2010

Kecamatan District	Jenis Armada (Unit)		
	Perahu Tanpa Motor	Motor Temple	Jumlah
(1)	(2)	(3)	(4)
Maba Selatan	173	176	349
Kota Maba	182	121	303
Maba	198	163	361
Maba Tengah	90	66	156
Maba Utara	226	236	462
Wasile	138	87	225
Wasile Tengah	245	139	384
Wasile Utara	164	158	322
Wasile Timur	162	31	193
Wasile Selatan	457	250	707
Jumlah	2 035	1 427	3 462

Sumber : Dinas Kelautan dan Perikanan Kabupaten Halmahera Timur, 2010

Source : Maritim and Fishery Service Of Halmahera Timur Regency, 2010

Tabel 6.15 Banyaknya Nelayan menurut Kecamatan Kabupaten Halmahera Timur, 2010
 Table 6.15 Number of Fishermans by District Halmahera Timur Regency, 2010

Kecamatan <i>District</i>	Jenis Nelayan <i>Type of Fishermans</i>		Jumlah <i>Total</i>
	Tetap <i>Permanent</i>	Tidak tetap <i>Periodic</i>	
(1)	(2)	(3)	(4)
Maba Selatan	504	1 122	1 626
Kota Maba	71	247	318
Maba	193	446	639
Maba Tengah	-	132	132
Maba Utara	420	722	1 142
Wasile	138	250	388
Wasile Tengah	35	407	442
Wasile Utara	140	398	538
Wasile Timur	6	193	199
Wasile Selatan	210	731	941
Jumlah / <i>Total</i>	1 717	4 648	6 365

Sumber : Dinas Kelautan dan Perikanan Kabupaten Halmahera Timur, 2010

Source : Maritim and Fishery Service Of Halmahera Timur Regency, 2010

Tabel 6.16 Banyaknya Alat Penangkap Ikan menurut Kecamatan Kabupaten Halmahera Timur, 2010
 Table 6.16 Number of Fishing Tools by District Halmahera Timur Regency, 2010

Kecamatan <i>District</i>	Pukat Pantai <i>Beach seine</i>	Pancing <i>Fishhook</i>	Soma <i>Gillnet</i>	Bagang <i>Liftnet</i>	Jaring udang <i>Trammelnet</i>
(1)	(2)	(3)	(4)	(5)	(6)
Maba Selatan	-	169	35	4	20
Kota Maba	-	182	17	5	50
Maba	2	198	17	23	23
Maba Tengah	-	120	10	-	-
Maba Utara	-	226	24	-	20
Wasile	-	138	17	23	-
Wasile Tengah	-	245	70	-	2
Wasile Utara	-	164	88	-	-
Wasile Timur	-	162	31	1	2
Wasile Selatan	12	457	104	35	12
Jumlah / <i>Total</i>	14	2 061	413	91	129

Lanjutan Tabel 6.16 / Continued Table 6.16

Kecamatan <i>District</i>	Rawai <i>Fishing line</i>	Giop <i>Mini purse seine</i>	Pajeko <i>Purse Seine</i>	Katintin <i>Small Boat</i>
(1)	(7)	(8)	(9)	(10)
Maba Selatan	-	42	4	130
Kota Maba	-	-	-	116
Maba	4	4	1	135
Maba Tengah	-	-	-	89
Maba Utara	2	36	4	129
Wasile Utara	-	-	-	64
Wasile Tengah	90	2	1	136
Wasile Timur	2	11	2	145
Wasile	1	-	-	67
Wasile Selatan	20	-	-	215
Jumlah / <i>Total</i>	119	95	12	1 226

Sumber : Dinas Kelautan dan Perikanan Kabupaten Halmahera Timur, 2010

Source : *Maritim and Fishery Service Of Halmahera Timur Regency, 2010*

Tabel 6.17 Luas Kawasan Hutan (Ha) menurut Kecamatan Kabupaten Halmahera Timur, 2010
 Table 6.17 Forest Area (Km²) by District Halmahera Timur Regency, 2010

Kecamatan <i>District</i>	Hutan lindung <i>Protection forest</i>	Suaka alam dan pelestarian alam <i>Nature reserve and nature preservation forest</i>	Hutan produksi terbatas <i>Limited production forest</i>
(1)	(2)	(3)	(4)
Maba Selatan	517.0	-	18 571.7
Kota Maba	22 416.1	-	31 912.7
Maba	49 589.0	10 235.8	31 014.6
Maba Tengah	-	10 344.7	10 270.0
Maba Utara	-	21 779.4	17 646.8
Wasile Utara	1 164.9	35 986.5	24 423.8
Wasile Tengah	3 974.0	-	1 561.0
Wasile Timur	7 828.0	11 853.6	-
Wasile	1 286.9	-	6 247.3
Wasile Selatan	33 957,4	7 981.9	51 027.4
Jumlah / <i>Total</i>	120 733,3	98 181.9	192 675.3

Lanjutan Tabel 6.17 / Continued Table 6.17

Kecamatan <i>District</i>	Hutan produksi tetap <i>Definitive production forest</i>	Hutan produksi yang dapat dikonversi <i>Convertible production forest</i>	Total luas hutan <i>Total forest area</i> (2)+(3)+(4)+ (5)+(6)
(1)	(5)	(6)	(7)
Maba Selatan	13 442.4	15 190.7	47 721.8
Kota Maba	10 584.7	16 189.7	81 103.2
Maba	2 288.0	3 846.8	59 824.8
Maba Tengah	23 080.6	13 079.2	42 774.5
Maba Utara	21 133.5	18 280.6	78 840.3
Wasile Utara	12 582.2	9 563.9	83 720.4
Wasile Tengah	20 995.1	1 704.8	28 234.9
Wasile Timur	2 131.3	3 719.3	25 532.2
Wasile	-	3 628.0	11 162.2
Wasile Selatan	13 986.2	13 986.2	109 002.3
Jumlah / <i>Total</i>	120 224,00	99 189,2	567 916,6

Sumber : Dinas Kehutanan dan Perkebunan Kabupaten Halmahera Timur, 2010

Source : *Forestry and Estate Service of Halmahera Timur Regency, 2010*

Tabel
Table

6.18

Luas Rencana dan Realisasi Kegiatan Penghijauan (Ha) menurut Kecamatan Kabupaten Halmahera Timur, 2010
Planned and Realization of Regreening Areas (Ha) by District Halmahera Timur Regency, 2010

Kecamatan <i>District</i>	Rencana <i>Planned</i>	Realisasi <i>Realization</i>
(1)	(2)	(3)
Maba Selatan	300	-
Kota Maba	250	79
Maba	350	206.25
Maba Tengah	400	-
Maba Utara	350	-
Wasile Utara	300	-
Wasile Tengah	400	-
Wasile Timur	300	-
Wasile	300	-
Wasile Selatan	700	-
Jumlah / <i>Total</i>	3 650	285.25

Sumber : Dinas Kehutanan dan Perkebunan Kabupaten Halmahera Timur, 2010
 Source : *Forestry and Estate Service of Halmahera Timur Regency, 2010*

Tabel 6.19 Produksi Kayu Hutan menurut Jenis Produksi (m³) Kabupaten Halmahera Timur, 2010
 Table 6.19 Timber Production by Type of Product (m³) Halmahera Timur Regency, 2010

Bulan Month	Kayu bulat Logs	Kayu gergajian Sawn wood	Kayu lapis Ply wood
(1)	(2)	(3)	(4)
Januari / January	8 357.58	-	-
Februari / February	5 280.02	-	-
Maret / March	6 372.88	-	-
April / April	8 335.13	-	-
Mei / May	5 885.61	-	-
Juni / June	14 691.30	-	-
Juli / July	17 183.21	-	-
Agustus / August	10 760,42	-	-
September / September	7 193.10	-	-
Oktober / October	3 517.28	-	-
November / November	1 640.62	-	-
Desember / December	4 249.51	-	-
Jumlah / Total	93 466.66	-	-

Sumber : Dinas Kehutanan dan Perkebunan Kabupaten Halmahera Timur, 2010
 Source : Forestry and Estate Service of Halmahera Timur Regency, 2010

<http://haltimkab.bps.go.id>



INDUSTRI, TAMBANG, DAN ENERGI
MANUFACTURING, MINING, AND ENERGY

Perindustrian

Banyaknya perusahaan di Kabupaten Halmahera Timur sebanyak 467 perusahaan. Sebagian besar perusahaan berada pada sub sektor 15, yaitu sub sektor industri makanan dan minuman jadi sebesar 197 perusahaan dengan penyerapan tenaga kerja paling besar diantara sektor lainnya sebanyak 440 orang. Selengkapnya dapat dilihat pada Tabel 7.1.

Pertambangan

Sektor pertambangan berperan besar dalam perekonomian Kabupaten Halmahera Timur. Sektor pertambangan, terutama dari produksi bijih nikel menjadi sektor yang menghasilkan produksi terbanyak dengan 8.107.290,101 metrik ton. Selengkapnya pada Tabel 7.4 menyajikan data produksi bijih nikel pertahun.

Surat izin usaha yang dikeluarkan pada tahun 2010 sebanyak 63 izin perusahaan, yang sebagian besar izin dikeluarkan untuk usaha kecil sebanyak 53 surat. Dari 53 surat tersebut sebagian besar adalah surat izin usaha untuk sub sektor perusahaan makan dan minuman.

7.1. Industrial

The number of companies in Halmahera Timur Regency as much as 467 companies. Most companies are in 15 sub-sectors, namely industry sub-sectors of food and beverages amounting to 197 companies with the largest employment sector among others as many as 440 people. More can be seen in Table 7.1.

7.2. Mining

The mining sector plays a major role in the economy of Halmahera Timur regency. Mining sector, especially of nickel ore production into sectors that produce most by 8.107.290.101 metric tons. More on Table 7.4 presents data on production of nickel ore per year.

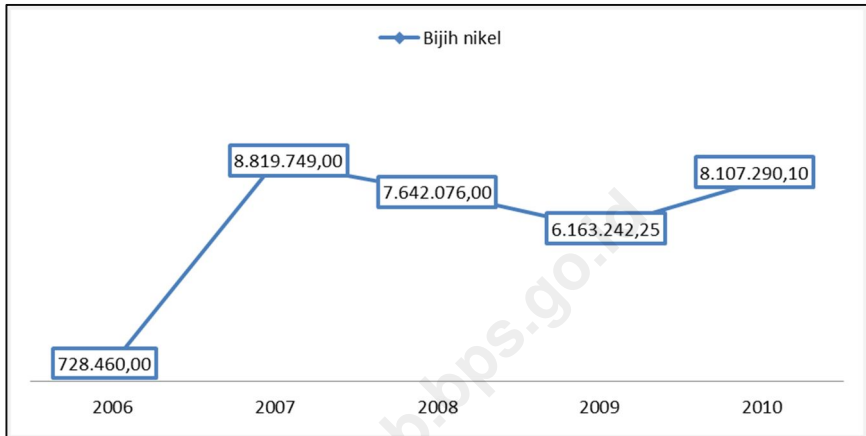
Business licenses issued in 2010 were 63 permits companies, most of permits issued to small businesses as many as 53 letters. Of the 53 letters are mostly business license for the sub-sector of food and beverage companies.

Gambar

7.1

Produksi Pertambangan Bijih Nikel (m.ton) Kabupaten Halmahera Timur, 2006-2010

Figure

Mineral Production of Ore Nickel (m.ton) Halmahera Timur Regency, 2006-2010

Sumber : Dinas Perindustrian dan Perdagangan Kabupaten Halmahera Timur, 2010

Source : *Manufacturing and Commerce Service of Halmahera Timur Regency, 2010*

Tabel 7.1 Banyaknya Perusahaan dan Tenaga Kerja menurut Jenis Industri Kabupaten Halmahera Timur, 2010
 Table 7.1 Number of Establishments and Workers Engaged by Type of Manufacturing Halmahera Timur Regency, 2010

Kode industri* Industrial code	Banyak perusahaan Number of establishments	Tenaga kerja dibayar Paid workers			Jumlah Total Total	Tenaga kerja tidak dibayar Unpaid workers	Jumlah Total Total
		Tenaga kerja produktif Productive workers	Tenaga kerja lainnya Others workers	Jumlah Total Total			
(1)	(2)	(3)	(4)	(5)	(6)	(7)	
15	197	371	69	440	-	440	
16	-	-	-	-	-	-	
17	-	-	-	-	-	-	
18	58	106	12	118	-	118	
19	-	-	-	-	-	-	
20	48	85	22	107	-	107	
21	-	-	-	-	-	-	
22	33	92	3	95	-	95	
23	-	-	-	-	-	-	
24	-	-	-	-	-	-	
25	-	-	-	-	-	-	
26	-	-	-	-	-	-	
27	-	-	-	-	-	-	
28	1	3	-	3	-	3	
29	-	-	-	-	-	-	
30	-	-	-	-	-	-	
31	-	-	-	-	-	-	
32	8	9	-	9	-	9	
33	-	-	-	-	-	-	

Lanjutan Tabel / Continued Table 7.1

Kode industri <i>Industrial code</i>	Banyak perusahaan <i>Number of establishments</i>	Tenaga kerja dibayar <i>Paid workers</i>			Tenaga kerja tidak dibayar <i>Unpaid workers</i>	Jumlah Total <i>Total</i>
		Tenaga kerja produktif <i>Productive workers</i>	Tenaga kerja lainnya <i>Others workers</i>	Jumlah Total <i>Total</i>		
(1)	(2)	(3)	(4)	(5)	(6)	(7)
34	55	135	27	162	-	162
35	-	-	-	-	-	-
36	66	210	21	231	-	231
37	1	2	-	2	-	2
Jumlah Total	467	1.013	154	1.167	-	1.167

*Catatan kode industri :

- 15 : Subsektor industri makanan dan minuman
- 16 : Subsektor industri pengolahan tembakau
- 17 : Subsektor industri tekstil
- 18 : Subsektor industri pakaian jadi
- 19 : Subsektor industri kulit, barang dari kulit dan alas kaki
- 20 : Subsektor industri kayu, barang-barang dari kayu (tidak termasuk *furniture*), dan barang-barang anyaman dari rotan, bambu dan sejenisnya
- 21 : Subsektor industri kertas, barang dari kertas, dan sejenisnya
- 22 : Subsektor industri penerbitan, percetakan dan reproduksi media rekaman
- 23 : Subsektor industri batu bara, pengilangan minyak bumi pengolahan gas bumi, barang-barang dari hasil pengilangan minyak bumi, dan bahan bakar nuklir
- 24 : Subsektor industri kimia dan barang-barang dari bahan kimia
- 25 : Subsektor industri karet, barang dari karet, dan barang dari plastik
- 26 : Subsektor industri barang galian bukan logam
- 27 : Subsektor industri logam dasar
- 28 : Subsektor industri barang dari logam, kecuali mesin dan peralatannya
- 29 : Subsektor industri mesin dan perlengkapannya
- 30 : Subsektor industri mesin dan peralatan kantor, akuntansi, dan pengolahan data
- 31 : Subsektor industri mesin listrik lainnya dan perlengkapannya
- 32 : Subsektor industri radio, televisi dan peralatan komunikasi, serta perlengkapannya
- 33 : Subsektor industri peralatan kedokteran, alat-alat ukur, peralatan navigasi, peralatan optik, jam dan lonceng
- 34 : Subsektor industri kendaraan bermotor
- 35 : Subsektor industri alat angkutan, selain kendaraan bermotor roda empat atau lebih
- 36 : Subsektor industri furniture dan industri pengolahan lainnya
- 37 : daur ulang

Sumber : Dinas Perindustrian dan Perdagangan Kabupaten Halmahera Timur, 2010

Source : *Manufacturing and Commerce Service of Halmahera Timur Regency, 2010*

Banyaknya Perusahaan, Tenaga Kerja, Investasi (dalam Juta Rp) dan Nilai Produksi menurut Kecamatan Kabupaten Halmahera Timur, 2010

Tabel 7.2
Table *Number of Establishments, Workers Engaged, Investments and Production Values by District Halmahera Timur Regency, 2010*

Kecamatan <i>District</i>	Banyaknya perusahaan <i>Number of establishments</i>	Tenaga kerja <i>Workers engaged</i>	Investasi <i>Investment</i>	Nilai produksi <i>Production value</i>
(1)	(2)	(3)	(4)	(5)
Maba Selatan	71	225	2.669.900.000	-
Kota Maba	50	146	1.526.350.000	-
Maba	101	231	2.262.000.000	-
Maba Tengah	4	8	29.500.000	-
Maba Utara	15	29	83.000.000	-
Wasile Utara	5	9	10.500.000	-
Wasile Tengah	2	8	10.000.000	-
Wasile Timur	61	160	486.000.000	-
Wasile	83	196	519.000.000	-
Wasile Selatan	34	84	212.000.000	-
Jumlah / Total	426	1.096	7.808.250.000	-

Sumber : Dinas Perindustrian dan Perdagangan Kabupaten Halmahera Timur, 2010
Source : *Manufacturing and Commerce Service of Halmahera Timur Regency, 2010*

Tabel 7.3 Banyaknya Perusahaan Industri menurut Kecamatan Kabupaten Halmahera Timur, 2010
Table 7.3 Number of Manufacturing Establishments by District Halmahera Timur Regency, 2010

Kecamatan <i>District</i>	Industri hasil pertanian dan kehutanan <i>Agricultural and forestry product manufacturing</i>	Industri aneka <i>Various manufacturing</i>	Industri logam, mesin dan kimia <i>Metal, machine and chemistry manufacturing</i>	Jumlah <i>Total</i>
(1)	(2)	(3)	(4)	(5)
Maba Selatan	25	92	-	117
Kota Maba	16	37	-	53
Maba	10	29	-	39
Maba Tengah	2	13	-	15
Maba Utara	10	22	-	32
Wasile Utara	8	16	-	24
Wasile Tengah	3	13	-	16
Wasile Timur	14	39	-	53
Wasile	11	30	-	41
Wasile Selatan	15	35	-	50
Jumlah / Total	114	326	-	440

Sumber : Dinas Perindustrian dan Perdagangan Kabupaten Halmahera Timur, 2010

Source : *Manufacturing and Commerce Service of Halmahera Timur Regency, 2010*

Tabel 7.4 *Produksi Pertambangan menurut Jenis Tambang Kabupaten Halmahera Timur, 2007-2010*
 Table *Mineral Production by Commodity Halmahera Timur Regency, 2007-2010*

Jenis barang <i>Commodity</i>	Satuan <i>Unit</i>	2007	2008	2009	2010
(1)	(2)	(3)	(4)	(5)	(6)
Minyak bumi <i>Crude oil</i>	000 barel	0	0	0	0
Gas bumi <i>Natural gas</i>	000 Mscf	0	0	0	0
Timah <i>Tin</i>	m.ton	0	0	0	0
Batubara <i>Coal</i>	000 m.ton	0	0	0	0
Bauksit <i>Bauxite</i>	000 m.ton	0	0	0	0
Bijih nikel <i>Nickel ore</i>	m.ton	8 819 749	7 642 076	6 163 242.25	8 107 290,101
Emas <i>Gold</i>	Kg	0	0	0	0
Perak <i>Silver</i>	Kg	0	0	0	0
Pasir besi <i>Iron sand</i>	m.ton	0	0	0	0
Aspal <i>Asphalt</i>	m.ton	0	0	0	0
Konsentrat tembaga <i>Copper</i>	m.ton	0	0	0	0

Sumber : Dinas Perindustrian dan Perdagangan Kabupaten Halmahera Timur, 2010
 Source : *Manufacturing and Commerce Service of Halmahera Timur Regency, 2010*

Banyaknya Penerbitan Izin Industri dan Perdagangan menurut Lapangan Usaha dan Modal Kabupaten Halmahera Timur, 2010

Tabel 7.5
Table Number of Published Manufacturing and Commerce Licence by Sector and Capital Halmahera Timur Regency, 2010

Kode industri* <i>Industrial code</i>	Banyak perusahaan <i>Number of establishments</i>	Modal		
		<Rp250.000 Usaha Kecil <i>Small Scale Manufacturing</i>	Rp250.000- Rp500.00 Usaha Menengah <i>Medium Scale Manufacturing</i>	>Rp500.000 Usaha Besar <i>Large Scale Manufacturing</i>
(1)	(2)	(3)	(4)	(5)
15	21	21	-	-
16	-	-	-	-
17	-	-	-	-
18	6	6	-	-
19	-	-	-	-
20	8	7	1	-
21	-	-	-	-
22	2	2	-	-
23	-	-	-	-
24	-	-	-	-
25	-	-	-	-
26	-	-	-	-
27	1	-	-	1
28	-	-	-	-
29	-	-	-	-
30	-	-	-	-
31	-	-	-	-
32	-	-	-	-
33	-	-	-	-
34	21	13	8	-
35	-	-	-	-
36	3	3	-	-
37	1	1	-	-
Jumlah <i>Total</i>	63	53	9	1

*Catatan kode industri :

- 15 : Subsektor industri makanan dan minuman
- 16 : Subsektor industri pengolahan tembakau
- 17 : Subsektor industri tekstil
- 18 : Subsektor industri pakaian jadi
- 19 : Subsektor industri kulit, barang dari kulit dan alas kaki
- 20 : Subsektor industri kayu, barang-barang dari kayu (tidak termasuk *furniture*), dan barang-barang anyaman dari rotan, bambu dan sejenisnya
- 21 : Subsektor industri kertas, barang dari kertas, dan sejenisnya
- 22 : Subsektor industri penerbitan, percetakan dan reproduksi media rekaman
- 23 : Subsektor industri batu bara, pengilangan minyak bumi pengolahan gas bumi, barang-barang dari hasil pengilangan minyak bumi, dan bahan bakar nuklir
- 24 : Subsektor industri kimia dan barang-barang dari bahan kimia
- 25 : Subsektor industri karet, barang dari karet, dan barang dari plastik
- 26 : Subsektor industri barang galian bukan logam
- 27 : Subsektor industri logam dasar
- 28 : Subsektor industri barang dari logam, kecuali mesin dan peralatannya
- 29 : Subsektor industri mesin dan perlengkapannya
- 30 : Subsektor industri mesin dan peralatan kantor, akuntansi, dan pengolahan data
- 31 : Subsektor industri mesin listrik lainnya dan perlengkapannya
- 32 : Subsektor industri radio, televisi dan peralatan komunikasi, serta perlengkapannya
- 33 : Subsektor industri peralatan kedokteran, alat-alat ukur, peralatan navigasi, peralatan optik, jam dan lonceng
- 34 : Subsektor industri kendaraan bermotor
- 35 : Subsektor industri alat angkutan, selain kendaraan bermotor roda empat atau lebih
- 36 : Subsektor industri furniture dan industri pengolahan lainnya
- 37 : daur ulang

Sumber : Dinas Perindustrian dan Perdagangan Kabupaten Halmahera Timur, 2010

Source : *Manufacturing and Commerce Service of Halmahera Timur Regency, 2010*

Tabel 7.6 Banyaknya Pedagang di Kabupaten Halmahera Timur, 2010
 Table Number of Commerce in Halmahera Timur Regency, 2010

Kecamatan <i>District</i>	Pedagang Besar <i>Large Scale Commerce</i>	Pedagang Sedang <i>Medium Scale Commerce</i>	Pedagang Kecil <i>Small Scale Commerce</i>	Jumlah <i>Total</i>
(1)	(2)	(3)	(4)	(5)
Maba Selatan	0	12	39	51
Kota Maba	5	21	97	123
Maba	9	29	61	99
Maba Tengah	1	11	11	23
Maba Utara	0	1	21	22
Wasile Utara	0	1	1	2
Wasile Tengah	0	1	2	3
Wasile Timur	2	13	33	48
Wasile	0	8	17	25
Wasile Selatan	0	0	39	39
<i>Jumlah / Total</i>	17	97	321	435

Sumber : Dinas Perindustrian dan Perdagangan Kabupaten Halmahera Timur, 2010
 Source : *Manufacturing and Commerce Service of Halmahera Timur Regency, 2010*

Tabel 7.7 Tenaga Listrik menurut Unit Kabupaten Halmahera Timur,
Table Electrical Power by Units Halmahera Timur Regency, 2010

Unit	Pelanggan	Daya tersambung	Energi terjual
Units	Customers	Attached power	Sold Energy
		(KVA)	(KWH)
(1)	(2)	(3)	(4)
Buli	1.263	1.131	1.175.426
Subaim	1.017	538	540.263
Bicoli	2.889	1.728	1.284.906
Lolobata	575	294	349.530
Jumlah / Total	5.744	3.691	3.035.548

Lanjutan Tabel / Continued Table 7.3.1

Unit	Banyak	Daya terpasang	Daya mampu
Units	mesin	Installed power	Max power
	Number of machine	(MWH)	(MWH)
(1)	(6)	(7)	(8)
Buli	5	0,75	0,60
Subaim	3	0,65	0,36
Bicoli	6	0,99	0,45
Lolobata	3	0,28	0,23
Jumlah / Total	17	2,67	1,64

Lanjutan Tabel / *Continued Table* 7.3.1

Unit	Beban puncak	Pemakaian BBM	Energi terbangkitkan
<i>Units</i>	<i>Peak load</i>	<i>Fuel used</i>	
	<i>(MWH)</i>	<i>(liter)</i>	<i>Resurge energy</i>
(1)	(9)	(10)	(5)
Buli	0,55	622.067	1.882.163
Subaim	0,18	184.798	584.776
Bicoli	0,66	510.390	1.457.457
Lolobata	0,14	178.009	524.817
Jumlah /	1,53	1.495.264	4.449.213

Sumber : PT. PLN (Persero) Wilayah IX Maluku Cabang Ternate, 2010
 Source : *State Electricity Region IX Moluccas Ternate Branch, 2010*



TRANSPORTASI DAN KOMUNIKASI
TRANSPORTATION AND COMMUNICATION

8.1. Panjang Jalan

Jalan merupakan prasarana pengangkutan darat yang penting untuk memperlancar kegiatan perekonomian. Tersedianya jalan yang berkualitas akan meningkatkan usaha pembangunan khususnya dalam upaya memudahkan mobilitas penduduk dan memperlancar lalu lintas barang dari satu daerah ke daerah lain.

Panjang jalan di seluruh wilayah Kabupaten Halmahera Timur pada tahun 2010, mencapai 795,94 km. Dari jumlah tersebut, tidak ada jalan yang berada di bawah wewenang Negara, sedangkan di bawah wewenang pusat sepanjang 8 km, yakni jalan perkantoran pemda, wewenang Daerah Tingkat I ada 170,1 km dan sisanya di bawah wewenang Daerah Tingkat II sepanjang 603,8 km. Pada tahun tersebut, ternyata jalan yang diaspal sebesar 23% kerikil 35%, tanah 9% dan 33% tidak terinci dari total panjang jalan yang ada.

8.1. Length of Road

Road is one of the most important infrastructures in supporting economic activities especially for transportation and mobilization of goods and services. Improvement in the quality of road will support the development process and distribution of trade from one region to another.

The total length of Halmahera Timur Regency roads in 2010 reached 795,94 km. About 8 km of the city road was under central government responsibility, 170,1 km of the roads was under provincial responsibility and about 603,8 km under regency responsibility. The proportion of asphalted road length was 23% gravel 35%, soil 9% and 33% of other types.

The trend of total length of roads classified by type of road is presented on Table 8.1.

Perkembangan panjang jalan beserta jenis permukaan jalan disajikan pada Tabel 8.1

8.2. Angkutan Darat

Jumlah kendaraan bermotor rakitan di Kabupaten Halmahera Timur tahun 2010 tercatat sebanyak 1.031 kendaraan dengan komposisi 5% mobil penumpang, 1% bus, 10% truk, 66% sepeda motor, 9% mobil pribadi, 9% mobil pick up, dan 0,31% mobil box.

Seluruh jenis kendaraan angkutan darat memiliki nilai yang sama bila dibandingkan dengan nilai tahun sebelumnya.

Perkembangan jumlah transportasi darat disajikan pada Tabel 8.2

8.3. Angkutan Laut

Angkutan laut merupakan sarana perhubungan yang sangat penting dan strategis bagi Kabupaten Halmahera Timur, mengingat masih ada beberapa kecamatan di wilayah Kabupaten Halmahera Timur yang belum tertembus transportasi angkutan

8.2. Land Transportation

Number of assembled motor vehicle in Halmahera Timur Regency in 2010 was 1.031 units, the composition was passenger cars 5%, buses 1%, trucks (10%), motorcycles 66%, personal cars (9%), pick up cars (9%) and box cars (0,31%).

All kind of land transportation have a similiar value than a last year.

The trend for total number of land transportation is presented on table 8.2

8.3. Sea Transportation

Sea transportation is very important strategic to reach some of village in Halmahera Timur Regency that can't be reached by land transportation. Else, sea transportation are considered as an important trade route and transportation to other region. Therefore, development in sea transportation are accelerated, included development of management and harbor facility

darat. Selain itu angkutan laut juga sebagai jalur perdagangan dan transportasi ke wilayah lain. Oleh karena itu, pembangunan pelayaran terus ditingkatkan dan diperluas, termasuk penyempurnaan manajemen dan dukungan fasilitas pelabuhan.

Jumlah penumpang yang berangkat dari pelabuhan buli terus menurun sebanyak 20% di tahun 2009 dan menurun sebanyak 14% pada tahun 2010.

Jumlah penumpang yang datang di pelabuhan buli terus mengalami penurunan pada tahun 2009 dan penurunan pada tahun 2010 yaitu masing-masing sebesar 21% dan 20%.

8.4. Angkutan Udara

Angkutan udara di Kabupaten Halmahera Timur saat ini tidak hanya melayani rute dari Kabupaten Halmahera Timur menuju Kota Ternate dan sebaliknya, melainkan manado, makasar, surabaya, jogjakarta, bahkan jakarta.

support.

Number of passenger embarked by Buli harbor significant increased 20% in 2009 and decreased 14% in 2010 and.

Number of passenger arrived by Buli harbor are increased 21% in 2009 and decreased 20% in 2010.

8.4. Air Transportation

Air transportation in Halmahera Timur Regency only served route from Halmahera Timur Regency to Ternate Municipality and otherwise.

Number of air transportation user are increasing year to year. In 2009 and 2010, number of passenger embarked decreased 4,27% and significantly increased 162% and passenger arrived increased 1,26% and significantly increased 141%.

Pengguna jasa angkutan udara pun terus meningkat mulai dari tahun ke tahun. Pada tahun 2009 dan 2010 penumpang berangkat mulanya menurun sebanyak 4,27% dan meningkat signifikan 162%, sedangkan untuk penumpang yang datang meningkat sebesar 1,26% dan 141%.

8.5. Pos

Dua Kantor Pos yang melayani kebutuhan masyarakat yakni Kantor Pos Subaim dan Kantor Pos Buli.

Pada tahun 2010, secara umum aktivitas pos mengalami penurunan. Data selengkapnya dapat dilihat pada Tabel 8.4 Kantor Pos Buli

8.5. Post

In 2010, number of post office still was 2 office in Subaim and Buli.

In 2010, actually the post activity was decreased compared to previous year. Data represented in Table 8.4 for Buli Post Office.

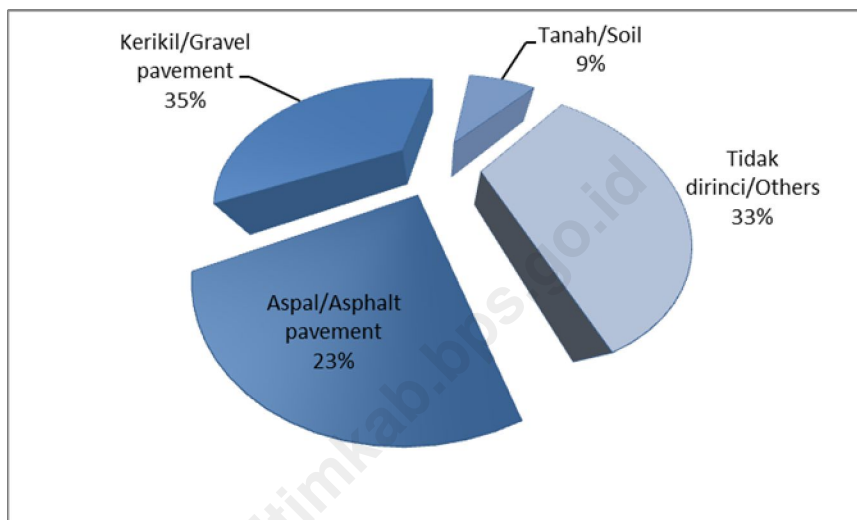
Gambar

8.1

Persentase Keadaan Permukaan Jalan Menurut Jenis Permukaan di Kabupaten Halmahera Timur, 2010

Figure

Percentage of Condition of Road by Surface in Halmahera Timur Regency, 2010



Sumber : Dinas Pekerjaan Umum Kabupaten Halmahera Timur, 2010

Source : Public Works Service of Halmahera Timur Regency, 2010

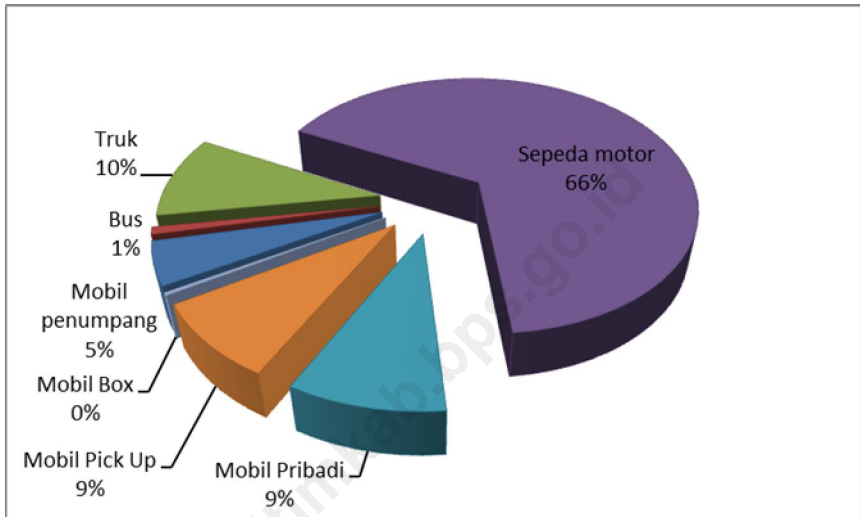
Gambar

8.2

Persentase Kendaraan Bermotor menurut Jenis Kendaraan
Kabupaten Halmahera Timur, 2010

Figure

*Percentage of Motor Vehicle by Type of Vehicle
Halmahera Timur Regency, 2010*



Sumber : Dinas Perhubungan Kabupaten Halmahera Timur, 2010

Source : *Transportation Service of Halmahera Timur Regency, 2010*

Tabel 8.1

Panjang Jalan menurut Jenis Permukaan dan Pemerintahan yang Berwenang Mengelolanya (Km) Kabupaten Halmahera Timur, 2009-2010

Table

Length of the Road by Surface and Level of Government Responsibility (Km) in Halmahera Timur Regency, 2009-2010

Jenis permukaan <i>Surface</i>	Negara		Provinsi		Kabupaten		Jumlah	
	<i>State</i>		<i>Province</i>		<i>Regency</i>		<i>Total</i>	
	2009	2010	2009	2010	2009	2010	2009	2010
(1)	(2)	(3)	(4)	(5)	(6)	(7)	(8)	(9)
Aspal <i>Asphalt pavement</i>	-	8	103,09	103,09	65,68	70,68	168,77	181,77
Kerikil <i>Gravel pavement</i>	-	-	63,41	63,41	180,46	210,46	243,87	273,87
Tanah <i>Soil</i>	-	-	3,6	3,6	14,80	64,80	18,40	68,40
Tidak dirinci <i>Others</i>	-	-	0,00	-	187,64	257,64	187,64	257,64
Jumlah / <i>Total</i>	-	8	170,10	170,10	448,58	603,8	631,94	795,94

Sumber : Dinas Pekerjaan Umum Kabupaten Halmahera Timur, 2010

Source : Public Works Service of Halmahera Timur Regency, 2010

Tabel

8.2

Kendaraan Bermotor menurut Kecamatan dan Jenis Kendaraan
Kabupaten Halmahera Timur, 2009-2010

Table

*Motor Vehicle by District and Type of Vehicle Halmahera
Timur Regency, 2009-2010*

Kecamatan <i>District</i>	Mobil penumpang		Bus		Truk	
	<i>Passenger car</i>		<i>Bus</i>		<i>Truck</i>	
	2009	2010	2009	2010	2009	2010
(1)	(2)	(3)	(4)	(5)	(6)	(7)
Maba Selatan	-	-	-	-	1	2
Kota Maba	9	11	1	2	35	36
Maba	12	14	4	5	16	16
Maba Tengah	2	3	0	-	2	3
Maba Utara	-	-	-	-	2	2
Wasile Utara	-	-	-	-	-	-
Wasile Tengah	5	7	-	-	9	9
Wasile Timur	3	4	-	-	2	2
Wasile	6	7	-	-	15	15
Wasile Selatan	4	6	2	2	17	17
Jumlah / Total	41	52	7	9	99	102

Lanjutan Tabel / *Continued Table* 8.2.1

Kecamatan <i>District</i>	Sepeda motor		Mobil Pribadi		Mobil Pick Up		Mobil Box	
	<i>Motor cycle</i>		<i>Personal car</i>		<i>Pick Up Car</i>		<i>Box Car</i>	
	2009	2010	2009	2010	2009	2010	2009	2010
(1)	(8)	(9)	(10)	(11)	(12)	(13)	(14)	(15)
Maba Selatan	20	50	0	-	2	2	-	-
Kota Maba	110	111	4	5	8	9	-	-
Maba	121	121	28	29	13	14	3	3
Maba Tengah	41	42	12	12	0	1	-	-
Maba Utara	9	9	6	7	5	4	-	-
Wasile Utara	14	15	5	5	3	11	-	-
Wasile Tengah	46	48	6	7	11	11	-	-
Wasile Timur	78	80	8	8	8	10	-	-
Wasile	120	122	10	11	12	12	-	-
Wasile Selatan	81	83	11	11	14	15	-	-
Jumlah / Total	640	681	90	95	76	89	3	3

Sumber : Dinas Perhubungan Kabupaten Halmahera Timur, 2010

Source : *Transportation Service of Halmahera Timur Regency, 2010*

Tabel 8.3 Kegiatan Pelabuhan Buli Kabupaten Halmahera Timur, 2008 – 2010
 Table *Buli Harbour Activity Halmahera Timur Regency, 2008 - 2010*

Uraian <i>Description</i>	Tahun <i>Year</i>		
	2008	2009	2010
(1)	(4)	(5)	(3)
Penumpang berangkat <i>Passenger embarked</i>	6 794	5380	4.624
Penumpang datang <i>Passenger arrived</i>	9 239	6694	4.996
Barang muat <i>Cargo loaded</i> (ton)	43 352	213	219 829.341
Barang bongkar <i>Cargo unloaded</i> (ton)	8 184	8835	25.295
Ekspor <i>Exports</i> (TM3)	4 877 883	5 374 694	492 540.786
Pendapatan Lainnya <i>Others harbor revenue</i> (000 rupiah)	1 617 367.53	-	-

Sumber : Kantor Pelabuhan Buli Kabupaten Halmahera Timur, 2010
 Source : *Buli Port Office Halmahera Timur Regency, 2010*

Banyaknya Surat yang Dikirim dan Diterima di Kantor Pos Buli menurut Jenis Surat Kabupaten Halmahera Timur, 2008 - 2010

Tabel
Table 8.4 *Number of Letters Sent and Received in Buli Post Office by Type of Letters Halmahera Timur Regency, 2008 – 2010*

Jenis surat <i>Type of letter</i>	2008		2009		2010	
	Diterima <i>Received</i>	Dikirim <i>Sent</i>	Diterima <i>Received</i>	Dikirim <i>Sent</i>	Diterima <i>Received</i>	Dikirim <i>Sent</i>
(1)	(2)	(3)	(4)	(5)	(6)	(7)
Surat pos standar <i>Standard post mail</i>	130	43	2500	53	0	0
Surat pos luar negeri <i>Abroad post mail</i>	0	0	9	0	0	0
Surat pos terdaftar/ tercatat/ paket pos luar negeri <i>Registered post mail</i>	0	0	37	0	0	0
Surat pos kilat khusus <i>Express post mail</i>	265	98	3600	56	848	2700
Surat pos dinas bebas bea <i>Post free mail</i>	230	207	4500	35	3700	0

Sumber : Kantor Pos Buli Kabupaten Halmahera Timur, 2010
Source : *Buli Post Office Halmahera Timur Regency, 2010*

Tabel 8.5 Output Kantor Pos Buli 2008 - 2010
 Table Output of Buli Post Office 2008 – 2010

Uraian <i>Description</i>	2008	2009	2010
(1)	(2)	(3)	(4)
Pendapatan dari kegiatan pengiriman surat, wesel, paket pos dsb (rupiah) <i>Post mail revenues</i>	155 226 937	153 678 689	177 870 880
Jasa Giro (rupiah) <i>Giro revenues</i>	11 000	0	0
Jasa Tabungan (rupiah) <i>Saving revenues</i>	84 170 000	0	12 600 000
Nilai Penjualan Benda-benda Pos & Meterai (rupiah) <i>Sales of postage goods</i>	42 400 000	0	26 400 000
Pendapatan Lainnya (rupiah) <i>Other revenues</i>	0	0	0

Sumber : Kantor Pos Buli Kabupaten Halmahera Timur, 2010
 Source : *Buli Post Office Halmahera Timur Regency, 2010*

Tabel 8.6 Kegiatan Bandara Kabupaten Halmahera Timur, 2008-2010
 Table 8.6 *Airport Activity Halmahera Timur Regency, 2008-2010*

Uraian <i>Description</i>	Tahun <i>Year</i>		
	2008	2009	2010
(1)	(2)	(3)	(4)
Penumpang berangkat <i>Passenger embarked</i>	7 376	7 061	18 492
Penumpang datang <i>Passenger arrived</i>	7 103	7 193	17 354
Banyaknya Barang yang Dibongkar <i>Unloaded (kg):</i>	93 330	74 856	144 087
Banyaknya Barang yang Dimuat <i>Loaded (kg):</i>	62 305	47 771	126 929
Keberangkatan pesawat <i>Aircraft departure</i>	198	186	619
Kedatangan pesawat <i>Aircraft arrival</i>	198	186	619
Pendapatan pelabuhan udara <i>Airport revenues (000 rupiah)</i>	3 168	-	-

Sumber : Kantor Bandara Buli Kabupaten Halmahera Timur, 2010

Source : *Buli Airport Office Halmahera Timur Regency, 2010*

<http://haltimkab.bps.go.id>



HOTEL, RUMAH MAKAN, PARIWISATA
HOTEL, RESTAURANT, TOURISM

Hotel

Jumlah akomodasi, kamar dan tempat tidur pada tahun 2010 sebanyak 15 unit, 184 kamar dan 186 tempat tidur.

Rumah Makan

Pada tahun 2010, jumlah rumah makan, meja dan kursi sebanyak 33 unit, 192 meja dan 658 kursi. Rumah makan terbanyak berada di kecamatan Kota Maba 21 unit dan kecamatan Maba 11 unit.

Pariwisata

Pembangunan kepariwisataan diarahkan pada peningkatan peran pariwisata dalam kegiatan ekonomi yang dapat menciptakan lapangan kerja serta kesempatan berusaha dengan tujuan untuk meningkatkan pendapatan masyarakat serta penerimaan devisa. Upaya yang dilakukan pemerintah adalah melalui pengembangan dan pendayagunaan berbagai potensi kepariwisataan di Kabupaten Halmahera Timur. Tempat-tempat wisata di Kabupaten Halmahera Timur dapat dilihat pada Tabel 9.4.1.

Hotel

The number of accommodation, room and bed in 2010 are 15 unit, 184 room and 196 bed.

Restaurant

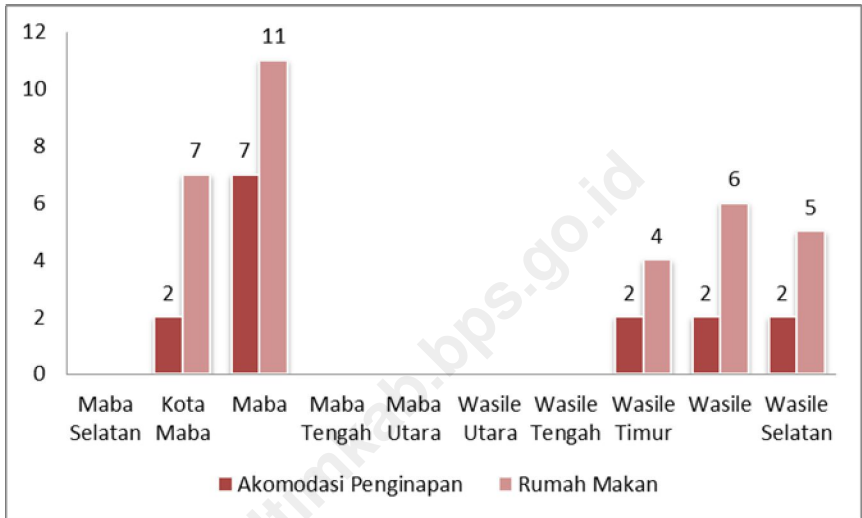
In 2010, number of restaurants, tables and chairs are 33 unit, 192 tables and 658 chairs. The biggest number of restaurants are 21 unit in Kota Maba district and 11 unit in Maba district.

Tourism

The development of tourism is aimed to increase the tourism role on economic activity. Therefore, the government of Indonesia is encouraging the development of tourism to expand job opportunities, increase people/s welfare and national income as well. The effort is done through the development of any potential tourism in Halmahera Timur Regency. Location of tourism of Halmahera Timur Regency are represented in Table 9.4.1.

Gambar 9.1 Banyaknya Akomodasi dan Rumah Makan menurut Kecamatan Kabupaten Halmahera Timur, 2010

Figure 9.1 Number of Accommodation and Restaurant by District Halmahera Timur Regency, 2010



Sumber: Dinas Pariwisata dan Kebudayaan Kabupaten Halmahera Timur, 2010
 Source: Tourism and Culture Service of Halmahera Timur Regency, 2010

Tabel 9.1 Banyaknya Akomodasi, Kamar dan Tempat Tidur menurut Kecamatan Kabupaten Halmahera Timur, 2010

Table 9.1 *Number of Accommodation, Room and Bed by District Halmahera Timur Regency, 2010*

Kecamatan <i>District</i>	Akomodasi <i>Accommodations</i>		Kamar <i>Rooms</i>		Tempat tidur <i>Beds</i>	
	2009 (1)	2010 (2)	2009 (3)	2010 (4)	2009 (5)	2010 (6)
Maba Selatan	-	-	-	-	-	-
Kota Maba	1	2	20	30	20	30
Maba	8	7	78	78	80	80
Maba Tengah	-	-	-	-	-	-
Maba Utara	-	-	-	-	-	-
Wasile Utara	-	-	-	-	-	-
Wasile Tengah						
Wasile Timur	2	2	21	21	21	21
Wasile	2	2	36	36	36	36
Wasile Selatan	2	2	19	19	19	19
Jumlah / Total	15	15	184	184	186	186

Sumber: Dinas Pariwisata dan Kebudayaan Kabupaten Halmahera Timur, 2010
Source: *Tourism and Culture Service of Halmahera Timur Regency, 2010*

Tabel

9.2

Banyaknya Rumah Makan, Meja dan Kursi menurut
Kecamatan Kabupaten Halmahera Timur, 2010

Table

*Number of Restaurants, Tables and Chairs by District
Halmahera Timur Regency, 2010*

Kecamatan	Rumah makan	Meja	Kursi
(1)	(2)	(3)	(4)
Maba Selatan	0	0	0
Kota Maba	7	42	168
Maba	11	77	231
Maba Tengah	0	0	0
Maba Utara	0	0	0
Wasile Utara	0	0	0
Wasile Tengah	0	0	0
Wasile Timur	4	21	62
Wasile	6	27	97
Wasile Selatan	5	25	100
Jumlah / Total	33	192	658

Sumber: Dinas Pariwisata dan Kebudayaan Kabupaten Halmahera Timur, 2010

Source: Tourism and Culture Service of Halmahera Timur Regency, 2010

Tabel 9.3 Objek Wisata dan Budaya Kabupaten Halmahera Timur, 2010
 Table *Tourism and Culture Halmahera Timur Regency, 2010*

Kecamatan	Objek wisata dan budaya
(1)	(2)
Maba Selatan	Benteng Bicoli Kuburan Sultan Jainal Abidin Kuburan Tua Nuraini Rumah Adat Mamolemancabo Goa Bicoli Pantai Bicoli Rumah Adat Lolos Kabil Air Terjun cibcebi Pantai Taim Air Terjun Ngosngone Tari Cokaiba Kipat Sabaka Goa Wiwowos Gowu Kuburan Matakena Pantai Tapalo Pulau Sil
Kota Maba	Kuburan Tua Pulau Mobon Kuburan Tua Waimya Rumah Adat Lolikle Pantai Tewil Benteng Osowoyo Rumah Adat Lolipyai Pantai Sangadji Pantai Maniting-Ting

Lanjutan Tabel / Continued Table 9.3

Kecamatan	Objek wisata dan budaya
(1)	(2)
	Rumah Adat Farasman Pulau Mobon Pulau To Pulau Mlowos Pulau Mislui Pulau Belimsili Pulau Gifou Pulau Pakal Pulau Mou Air Terjun Moronopo Air Terjun Sangadji Tari Cokaiba
Maba	Tari Samra Rumah Adat Iyantoa Pantai Nyinyen Mamagal Tari Pato-Pato Musik Bambu Musik Tali Tua Permainan Bambu Gila/Baramasuel Air Terjun Lembah Ayu
Maba Tengah	Rumah Adat Madalamo Pantai Wayamli
Maba Utara	Musik Bambu Pantai Sosolat Tari Tide-Tide Air Terjun Patlian

Lanjutan Tabel / *Continued Table* 9.3

Kecamatan	Objek wisata dan budaya
(1)	(2)
Wasile Utara	Pantai Iga Pantai Hilaitetor
Wasile Tengah	Bunker Peninggalan Jepang Foli Air Terjun Kali Dua Bunker Peninggalan Jepang Hatetabako Meriam Peninggalan Jepang Pantai Hatetabako Tari Yospan Pantai Nyaolako Terumbu Karang Nyaolako Pangkalan Udara Jepang Goa Durhaka Air Terjun Karakara Air Terjun Aketajawe Pantai Bokimaake Pantai Silalayang
Wasile Timur	Air Terjun Tiga Bidadari
Wasile	Tari Jaipong Pantai Subaim Tari Kuda Lumping Bendungan Batu Raja
Wasile Selatan	Pantai wasile Air Terjun Tabanalou Sungai Air Panas Ake Sahu Air Terjun Waya Lele

Lanjutan Tabel / *Continued Table* 9.3

Kecamatan	Objek wisata dan budaya
(1)	(2)
Halmahera Timur	Tari Lala Tari Cakalele Tari Wayase Tari Langse

Sumber: Dinas Pariwisata dan Kebudayaan Kabupaten Halmahera Timur, 2010
Source: *Tourism and Culture Service of Halmahera Timur Regency, 2010*



KEUANGAN DAN HARGA
FINANCE AND PRICE

10.1. Keuangan

Selama tahun 2010 Realisasi Total Pendapatan Pemerintah Daerah Kabupaten Halmahera Timur tahun 2010 adalah sebesar 382,75 miliar rupiah atau mengalami penurunan sebesar 93,09 miliar rupiah dibandingkan realisasi total pendapatan tahun 2009. Total pendapatan terbesar berasal dari dana perimbangan sebesar 292,17 miliar rupiah (76%), lalu diikuti oleh penerimaan lain-lain pendapatan daerah yang sah sebesar 56,60 miliar rupiah (15%) dan pendapatan asli daerah sebesar 33,97 miliar rupiah (9%). Dana Alokasi Umum (DAU) memberikan sumbangan terbesar terhadap total pendapatan daerah yaitu sebesar 209,23 miliar rupiah (64,15%).

Realisasi Total Belanja Pemerintah Daerah Kabupaten Halmahera Timur tahun 2010 adalah sebesar 437,13 miliar rupiah atau mengalami penurunan sebesar 121,39 miliar rupiah dibandingkan realisasi total belanja tahun 2009. Total belanja tersebut berasal dari belanja langsung sebesar 282,92 miliar rupiah (64,72%) dan belanja tidak langsung sebesar 154,21 miliar rupiah (35,27%). Pengeluaran terbesar daerah digunakan untuk belanja modal yaitu sebesar 150,9 miliar rupiah (34,52%).

10.1. Finance

In 2010, Realizations of Halmahera Timur Regency Government Total Revenue are 382,75 billion rupiah or in decreasing 93,09 billion rupiah compared with 2009. Counter balance fund are the biggest contribution with 292,17 billion rupiah (76%), others revenue 56,60 billion rupiah (15%) the second and real regions revenue 33,97 billion rupiah (9%) the third. National Allocation Fund have the biggest contribution to the total regions revenue 209,23 billion rupiah (64,15%)

Realizations of Halmahera Timur Regency Government Total Expenditures in 2010 are 437,13 billion rupiah or decreasing 121,39 billion rupiah compared with 2009. Total expenditures consist of direct expenditures 282,92 billion rupiah (64,72%) and indirect expenditures 110,852 billion rupiah (19,84%). The biggest expenditures used for financial capital expenditures with at least 150,9 billion rupiah (34,52%).

10.2. Harga-harga

Daftar harga eceran beberapa jenis barang di Kabupaten Halmahera Timur dapat dilihat pada Tabel 10.3.1.

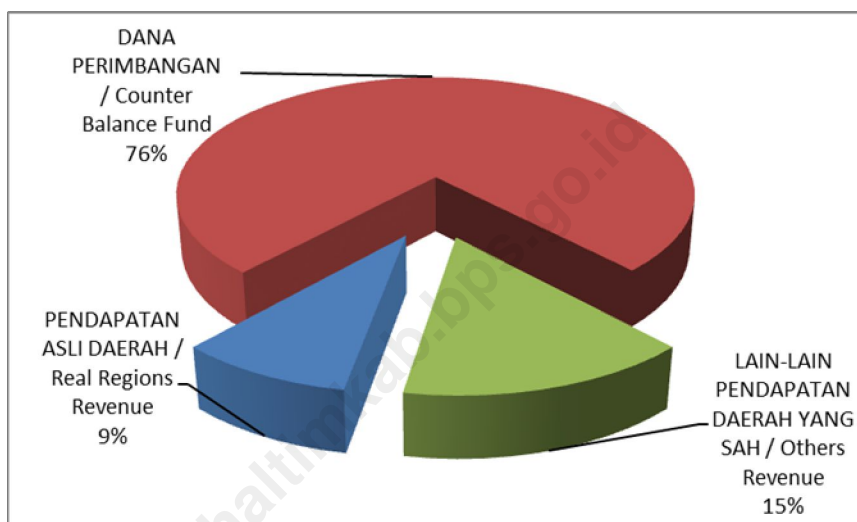
10.2. Prices

Retail prices for selected goods in Halmahera Timur Regency are represented in Table 10.3.1.

Gambar 10.1 Persentase Realisasi Penerimaan Pemerintah Kabupaten Halmahera Timur, 2010

Figure 10.1

Percentage of Government Income Realization of Halmahera Timur Regency, 2010



Sumber : Dinas Pengelola Keuangan dan Kekayaan Daerah Kabupaten Halmahera Timur, 2010
Source : Regional Financial Management Service of Halmahera Timur Regency, 2010

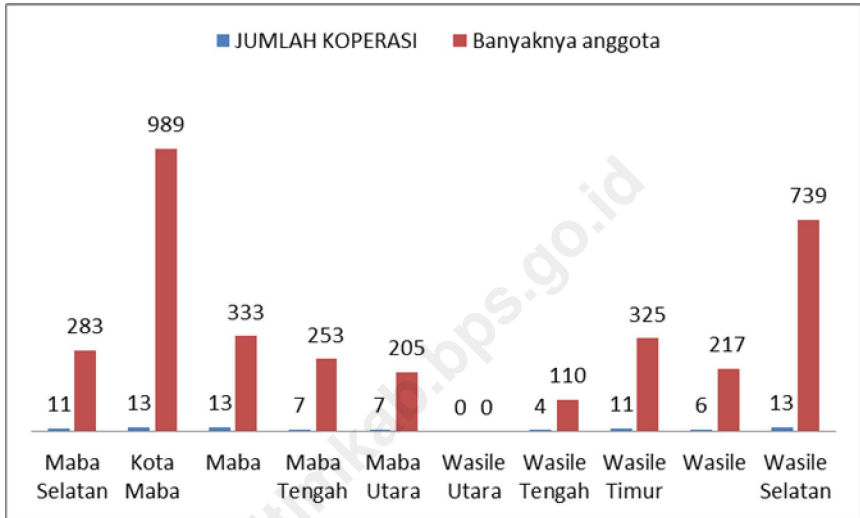
Gambar

10.2

Figure

Banyaknya Koperasi menurut Kecamatan Kabupaten
Halmahera Timur, 2010

*Number of Cooperatives by District Halmahera Timur
Regency, 2010*

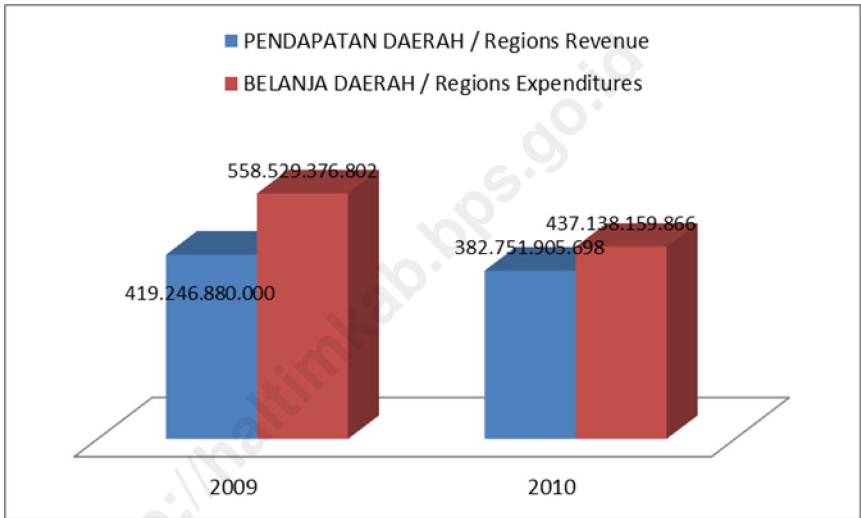


Sumber : Dinas Koperasi, Usaha Kecil dan Menengah Kabupaten Halmahera Timur, 2010

Source : *Cooperative, Small and Middle Company Service of Halmahera Timur Regency, 2010*

Gambar 10.3 Realisasi Penerimaan dan Realisasi Pengeluaran Rutin Pemerintah Daerah Kabupaten Halmahera Timur (rupiah), 2009-2010

Figure 10.3 Revenue Realization and Routine Expenditure Realization of Halmahera Timur Regency Local Government (rupiahs), 2009-2010



Sumber : Dinas Pengelola Keuangan dan Kekayaan Daerah Kabupaten Halmahera Timur, 2010
 Source : Regional Financial Management Service of Halmahera Timur Regency, 2010

Tabel Realisasi Penerimaan Pemerintah Daerah Kabupaten Halmahera Timur (rupiah), 2009-2010

10.1.1

Table

Revenue Realization of Halmahera Timur Regency Local Government (rupiahs), 2009-2010

NO	JENIS PENERIMAAN	2009	2010
(1)	(2)	(4)	(5)
	PENDAPATAN DAERAH / <i>Regions Revenue</i>	419.246.880.000	382.751.905.
1	PENDAPATAN ASLI DAERAH / <i>Real Regions Revenue</i>	24.738.500.000	33.975.947.2
1.1	Hasil Pajak Daerah / <i>Regions Tax</i>	761.500.000	1.248.066.74
1.2	Hasil Retribusi Daerah / <i>Regions Retribution</i>	427.000.000	532.207.700
1.3	Hasil Pengelolaan Kekayaan Daerah yang Dipisahkan	0	0
1.4	Lain-lain Pendapatan Asli Daerah yang Sah / <i>Others</i>	23.550.000.000	32.195.672.8
2	DANA PERIMBANGAN / <i>Counter Balance Fund</i>	327.753.380.000	292.171.959.
2.1	Bagi Hasil Pajak/Bagi Hasil Bukan Pajak / <i>Tax and</i>	80.261.280.000	51.698.994.0
2.2	Dana Alokasi Umum (DAU) / <i>National Allocation</i>	195.098.100.000	209.228.565.
2.3	Dana Alokasi Khusus (DAK) / <i>Adhoc Allocation Fund</i>	52.394.000.000	31.244.400.0
3	LAIN-LAIN PENDAPATAN DAERAH YANG SAH /	66.755.000.000	56.603.998.6
3.1	Pendapatan Hibah / <i>Grants Revenue</i>	0	6.000.000.00
3.2	Dana Darurat / <i>Emergency Fund</i>	5.000.000.000	Belum
3.3	Dana Bagi Hasil Pajak dari Propinsi dan Pemerintah	1.755.000.000	Belum
3.4	Dana Penyesuaian dan Otonomi Khusus / <i>Adjustment</i>	60.000.000.000	49.521.276.9
3.5	Bantuan Keuangan dari Propinsi atau Pemerintah	0	1.082.721.71

Sumber : Dinas Pengelola Keuangan dan Kekayaan Daerah Kabupaten Halmahera Timur, 2010
 Source : *Regional Financial Management Service of Halmahera Timur Regency, 2010*

Tabel

10.1.2

Table

Realisasi Pengeluaran Rutin Pemerintah Daerah Kabupaten Halmahera Timur (rupiah), 2009-2010

Routine Expenditure Realization of Halmahera Timur Regency Local Government (rupiahs), 2009-2010

NO	JENIS PENGELUARAN	2009	2010
(1)	(2)	(4)	(5)
	BELANJA DAERAH / <i>Regions Expenditures</i>	558.529.376.802	437.138.159.866
1	BELANJA TIDAK LANGSUNG / <i>Indirect Expenditures</i>	110.852.265.050	154.219.666.978
1.1	Belanja Pegawai / <i>Personnel Expenditures</i>	63.586.130.330	92.627.773.075
1.2	Belanja Bunga / <i>Interest Expenditures</i>	0	0
1.3	Belanja Subsidi / <i>Subsidy Expenditures</i>	0	0
1.4	Belanja Hibah / <i>Grants Expenditures</i>	2.650.000.000	0
1.5	Belanja Bantuan Sosial / <i>Social Grants Expenditures</i>	11.362.320.000	18.732.317.909
1.6	Belanja Bagi Hasil kepada Propinsi/Kabupaten/Kota dan	0	0
1.7	Belanja Bantuan Keuangan kepada	18.200.000.000	18.199.999.994
1.8	Belanja Tidak Terduga / <i>Unpredictable Expenditures</i>	1.000.000.000	220.150.000
1.9	Belanja Bantuan Pelayanan Umum/ <i>Public Services Aid</i>	14.053.814.720	Belum tersedia
2	BELANJA LANGSUNG / <i>Direct Expenditures</i>	447.677.111.752	282.918.492.888
2.1	Belanja Pegawai / <i>Personnel Expenditures</i>	16.070.753.625	16.452.135.000
2.2	Belanja Barang dan Jasa / <i>Goods and Services</i>	114.224.654.203	115.565.594.418
2.3	Belanja Modal / <i>Financial Capital Expenditures</i>	317.381.703.924	150.900.763.470

Sumber : Dinas Pengelola Keuangan dan Kekayaan Daerah Kabupaten Halmahera Timur, 2010
 Source : *Regional Financial Management Service of Halmahera Timur Regency, 2010*

Tabel 10.1.3
 Table Realisasi Pengeluaran Pembangunan Pemerintah Daerah Kabupaten Halmahera Timur (rupiah), 2009-2010
Development Expenditure Realization of Halmahera Timur Regency Local Government (rupiahs), 2009-2010

NO (1)	JENIS PEMBIAYAAN (2)	2009 (3)	2010*) (4)
1	PENERIMAAN PEMBIAYAAN DAERAH /	141.082.496.802	104.149.521,524
1.1	Sisa Lebih Perhitungan Anggaran Tahun	141.082.496.802	106.149.521,524
1.2	Pencairan Dana Cadangan / <i>Withdrawal</i>	0	0
1.3	Hasil Penjualan Kekayaan Daerah yang	0	0
1.4	Penerimaan Pinjaman Daerah / <i>Regions Loan</i>	0	0
1.5	Penerimaan Kembali Pemberian Pinjaman /	0	0
1.6	Penerimaan Piutang Daerah / <i>Regions</i>	0	0
2	PENGELUARAN PEMBIAYAAN DAERAH /	1.800.000.000	2.000.000.000
2.1	Pembentukan Dana Cadangan / <i>Reserve Fund</i>	0	
2.2	Penyertaan Modal (Investasi) Pemerintah	1.800.000.000	1.000.000.000
2.3	Pembayaran Pokok Utang / <i>Pay the Debt</i>	0	1.000.000.000
2.4	Pemberian Pinjaman Daerah / <i>Regions Loan</i>	0	-
3	PEMBIAYAAN NETO / <i>Net Costing</i>	139.282.496.802	104.149.521.524
4	SURPLUS/ DEFISIT / <i>Surplus/Deficit</i>	(139.282.496.802)	(54.386.254.168)
5	SISA LEBIH PEMBIAYAAN TAHUN BERKENAN	0	49.763.267.356*

Sumber : Dinas Pengelola Keuangan dan Kekayaan Daerah Kabupaten Halmahera Timur, 2010

Source : *Regional Financial Management Service of Halmahera Timur Regency, 2010*

*) : masih berupa data APBD 2010

*: selisih penghitungan akibat masih ada data belum tersedia

Tabel Banyaknya Kantor Bank Umum menurut Status Kabupaten
Halmahera Timur, 2010

10.2.1

Table *Number of Public Bank Offices by Status Halmahera Timur
Regency, 2010*

Status Kantor	Kanto	Kantor	Cabang	Kanto	Kanto	Jumla
(1)	(2)	(3)	(4)	(5)	(6)	(7)
Pemerintah /	-	-	-	5	2	4
- BI	-	-	-	-	-	-
- Mandiri	-	-	-	1	-	1
- BNI	-	-	-	-	-	-
- BRI	-	-	-	1	2	3
- BTN	-	-	-	3	-	3
Bank Pembangunan	-	-	-	-	-	-
- BPD	-	-	-	-	-	-
Bank Swasta /	-	-	-	-	-	-
- Artha Graha	-	-	-	-	-	-
- Danamon	-	-	-	-	-	-
- Mega	-	-	-	-	-	-
- Muamalat	-	-	-	-	-	-
- BCA	-	-	-	-	-	-
Jumlah / Total	-	-	0	5	2	7

Sumber : Bank Indonesia Provinsi Maluku Utara, 2010

Source : *Bank of Indonesia of Maluku Utara Province, 2010*

Tabel Harga Eceran Beberapa Jenis Barang di Kabupaten
Halmahera Timur, 2010

10.3.1

Table

*Retail Prices of Selected Goods in Halmahera Timur
Regency, 2010*

Jenis Barang	Satuan	Harga*
(1)	(2)	(3)
Bahan Makanan		
Beras	1 kg	6000
Tepung Tapioka	1 kg	5000
Tepung Terigu	1 kg	7500
Mie Instan	1 bungkus	1500
Ketela Pohon	1 kg	5000
Ketela Rambat	1 kg	7500
Daging Sapi	1 kg	50000
Daging Kambing	1 kg	45000
Itik Manila/Mentok Hidup	1 ekor	65000
Daging Ayam Buras/Kampung	1 kg	35000
Daging Ayam Ras/Negeri	1 kg	27000
Ikan Cakalang	1 kg	30000
Cumi-Cumi	1 kg	30000
Ikan Tenggiri	1 kg	25000
Ikan Teri	1 kg	25000
Udang	1 kg	40000
Susu Kental	1 kaleng	9000
Susu Bubuk	1 kotak=400 g	25000
Telur Ayam Kampung	1 butir	1500
Telur Ayam Negeri	1 kg	20000
Telur Itik	1 butir	2000

Lanjutan Tabel / *Continued Table* 10.4.1

Jenis Barang	Satuan	Harga*
(1)	(2)	(3)
Minyak Kelapa	1 botol=625 ml	10000
Minyak Goreng	1 liter	12000
Kentang	1 kg	10000
Cabe Merah	1 kg	80000
Cabe Hijau	1 kg	60000
Cabe Rawit	1 kg	70000
Pisang	1 kg	10000
Nanas	1 kg	6000
Jeruk	1 kg	15000
Pepaya	1 kg	5000
Tempe	1 kg	20000
Tahu	1 kg	15000
Kacang Hijau	1 kg	20000
Kacang Tanah	1 kg	30000
Bawang Merah	1 kg	30000
Bawang Putih	1 kg	20000
Non Bahan Makanan		
Rokok Putih	1 bks=20 btg	10000
Rokok Kretek	1 bks=12 btg	10000
Kemeja Lengan Panjang	1 helai	35000
Kaos Kutang	1 helai	15000
Bahan Celana	1 m	250000
Sabun Bubuk	1 kg	20000

*Keterangan : Data diambil pada bulan November 2010 di Buli, Kecamatan Maba

Notes : Data collected on November 2010 at Buli, Maba District

Sumber : Badan Pusat Statistik Kabupaten Halmahera Timur, 2010

Source : Statistics of Halmahera Timur Regency, 2010

Tabel 10.4.1 Banyaknya Koperasi dan Anggota menurut Kecamatan Kabupaten Halmahera Timur, 2010

Table Number of Cooperatives and Members by District Halmahera Timur Regency, 2010

Kecamatan <i>District</i>	2010			
	KUD	Banyaknya anggota	KPN	Banyaknya anggota
(1)	(6)	(7)	(8)	(9)
Maba Selatan	-	-	-	-
Kota Maba	1	41	-	-
Maba	1	30	-	-
Maba Tengah	4	136	1	20
Maba Utara	-	-	-	-
Wasile Utara	-	-	-	-
Wasile Tengah	1	50	-	-
Wasile Timur	3	71	-	-
Wasile	1	250	-	-
Wasile Selatan	3	483	2	47
Jumlah / Total	14	1.061	3	67

Sumber : Dinas Koperasi, Usaha Kecil dan Menengah Kabupaten Halmahera Timur, 2010

Source : Cooperative, Small and Middle Company Service of Halmahera Timur Regency, 2010

Lanjutan Tabel / *Continued Table* 10.4.1

Kecamatan <i>District</i>	2010			
	KOPKAR	Banyaknya anggota	KOPWAN	Banyaknya anggota
	(1)	(6)	(7)	(8)
Maba Selatan	2	55	-	-
Kota Maba	-	-	1	20
Maba	2	46	-	-
Maba Tengah	-	-	1	25
Maba Utara	-	-	-	-
Wasile Utara	-	-	-	-
Wasile Tengah	-	-	1	20
Wasile Timur	-	-	1	30
Wasile	-	-	1	25
Wasile Selatan	-	-	1	26
Jumlah / Total	4	101	6	146

Lanjutan Tabel / *Continued Table* 10.4.1

Kecamatan <i>District</i>	2010			
	LAIN-LAIN	Banyaknya anggota	JUMLAH KOPERASI	Banyaknya anggota
	(1)	(6)	(7)	(8)
Maba Selatan	9	227	11	283
Kota Maba	11	928	13	989
Maba	10	287	13	333
Maba Tengah	3	117	7	253
Maba Utara	6	180	7	205
Wasile Utara	-	-	-	-
Wasile Tengah	2	40	4	110
Wasile Timur	7	214	11	325
Wasile	4	172	6	217
Wasile Selatan	5	155	13	739
Jumlah / Total	57	2.320	85	3.454

Sumber : Dinas Koperasi, Usaha Kecil dan Menengah Kabupaten Halmahera Timur, 2010

Source : *Cooperative, Small and Middle Company Service of Halmahera Timur Regency, 2010*

Tabel Banyaknya Usaha Mikro, Kecil dan Menengah (UMKM) menurut
Kecamatan Kabupaten Halmahera Timur, 2010

10.4.2

Table

*Number of Micro, Small and Medium Scale Establishments by
District Halmahera Timur Regency, 2010*

Kecamatan <i>District</i> (1)	Perdagangan		Aneka Jasa	
	Banyaknya UMKM (8)	Banyaknya T. Kerja (9)	Banyaknya UMKM	Banyaknya T. Kerja
Maba	120	240	52	208
Kota Maba	87	174	40	120
Maba Selatan	35	70	30	120
Maba Tengah	30	60	10	30
Maba Utara	25	50	5	20
Wasile	125	250	15	60
Wasile Timur	160	320	6	24
Wasile Selatan	90	150	25	50
Wasile Tengah	40	80	3	12
Wasile Utara	27	54	-	-
Jumlah / Total	739	1478	186	644

Sumber : Dinas Koperasi, Usaha Kecil dan Menengah Kabupaten Halmahera Timur, 2010

Source : *Cooperative, Small and Middle Company Service of Halmahera Timur Regency, 2010*



PRODUK DOMESTIK REGIONAL BRUTO
GROSS DOMESTIC REGIONAL PRODUCT

Produk Domestik Regional Bruto

Produk Domestik Regional Bruto (PDRB) merupakan data makro yang disusun untuk mengetahui kondisi dan perilaku ekonomi suatu wilayah. Dilihat dari sisi lapangan usaha PDRB merupakan jumlah seluruh nilai tambah yang dihasilkan oleh seluruh unit produksi dalam suatu wilayah tertentu. Dari sisi penggunaan, merupakan seluruh nilai barang dan jasa produk domestik yang dikonsumsi akhir oleh masyarakat yang terdiri dari unit ekonomi rumah tangga, luar negeri, pemerintah dan sektor usaha. Dari sisi pendapatan merupakan besaran pendapatan yang diterima oleh faktor-faktor produksi sebagai balas jasa atas keterlibatannya dalam kegiatan ekonomi di suatu wilayah.

PDRB Kabupaten Halmahera Timur atas dasar harga berlaku (PDRB ADHB) mengalami peningkatan dari tahun 2009 ke 2010 dari sebesar 415.084,38 juta rupiah menjadi 478.681,81 juta rupiah. Peningkatan ini disebabkan oleh kenaikan volume produksi barang dan jasa serta kenaikan harga dari tahun 2009 hingga 2010. PDRB Halmahera Timur atas dasar harga konstan (PDRB ADHK) pada periode yang sama juga mengalami peningkatan dari sebesar 235.605,05 juta rupiah pada tahun

Gross Domestic Regional Product

Gross Domestic Regional Product (GDRP) are makro data that arranged for knowing conditions and economic behaviour from ones regions. Viewed by industrial origin, GDRP are total from all added value as a result of all production unit in ones regions. Viewed by Used aspect, are all domestic product goods and service value that final consumed by society that consist of residence economic unit, foreign, government, and business sector. Viewed by Incomes aspect, are value of incomes that received by production factors as recompensation for participated in economic activities in ones regions.

Halmahera Timur GDRP at current market price are increased by year 2009 to 2010, from 415.084,38 million rupiah to 478.681,81 million rupiah. This increasement are produced by increasement of goods and service production volume and price by year 2009 to 2010. Halmahera Timur GDRP at constant market price at the same period are increased too from 235.605,05 million rupiah at 2009 to 252.789,88 million rupiah at 2010. This increasement show that goods and service production volume by riil because have free from price increasement

2009 menjadi senilai 252.789,88 juta rupiah pada tahun 2010. Peningkatan PDRB atas dasar harga konstan ini menunjukkan peningkatan volume produksi barang dan jasa secara riil, karena sudah terbebas dari pengaruh kenaikan harga.

Struktur lapangan usaha masyarakat Halmahera Timur dapat dilihat dari besaran kontribusi masing-masing lapangan usaha terhadap pembentukan PDRB Kabupaten Halmahera Timur. Pada Tahun 2010 pertanian masih merupakan sektor yang memberikan kontribusi terbesar bagi PDRB dengan kontribusi sebesar 42,11%, disusul oleh pertambangan dan penggalian sebesar 22,92% dan sektor perdagangan, hotel dan restoran sebesar 13,67%.

Laju pertumbuhan PDRB tertinggi terdapat pada Sektor Industri Pengolahan sebesar 16,12% disusul oleh sektor Keuangan, Persewaan dan Jasa Perusahaan 15,58%. Sedangkan laju pertumbuhan yang paling rendah terdapat pada sektor jasa-jasa sebesar 3,12%.

influence.

Halmahera Timur society industrial origin structure can be viewed by contribution of their industrial origin to Halmahera Timur Regency GDRP. At 2009, agriculture still have the biggest contribution for GDRP with percentage 42,11%, followed by mining and quarrying, 22,92% and trade, hotel and restaurant, 13,67%.

The highest GDRP growth rate are manufacturing Industry 16,12%, followed by Financial, Rent and Business Services 15,58%, Services are the lowest GDRP growth rate, 3,12%.

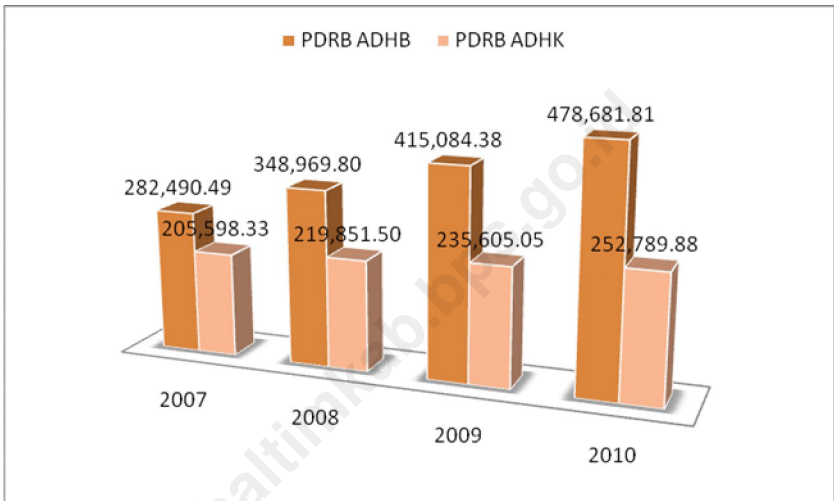
Produk Domestik Regional Bruto Kabupaten Halmahera Timur Atas Dasar Harga Berlaku dan Konstan 2000 Tahun 2007- 2010 (juta rupiah)

Gambar

11.1

Figure

Gross Domestic Regional Product of Halmahera Timur Regency at Current Market Price and 2000 Constant Market Price in 2007- 2010 (million rupiahs)



Sumber : Badan Pusat Statistik Kabupaten Halmahera Timur, 2010

Source : *Statistics of Halmahera Timur Regency, 2010*

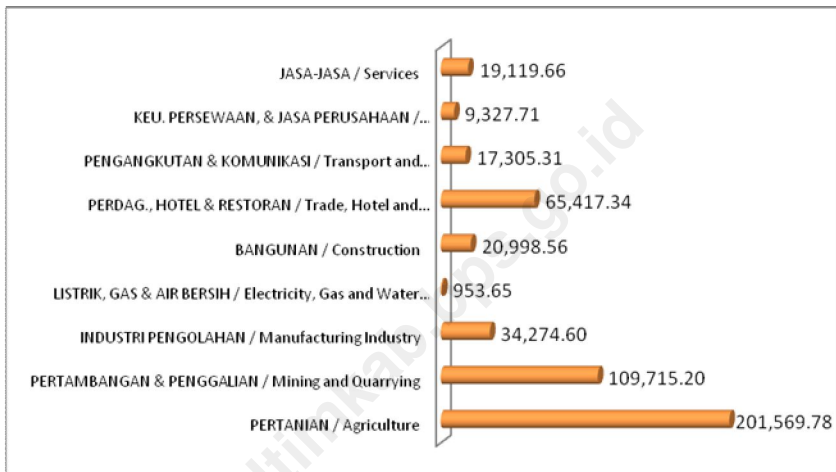
Gambar

11.2

Figure

Produk Domestik Regional Bruto Kabupaten Halmahera Timur Atas Dasar Harga Berlaku Tahun 2010 (juta rupiah)

Gross Domestic Regional Product of Halmahera Timur Regency at Current Market Price in 2010 (million rupiahs)



Sumber : Badan Pusat Statistik Kabupaten Halmahera Timur, 2010

Source : *Statistics of Halmahera Timur Regency, 2010*

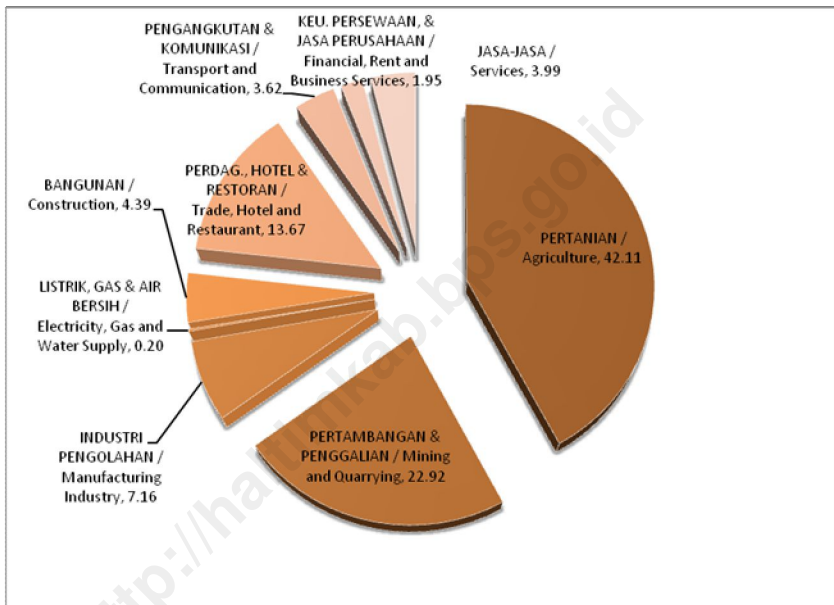
Gambar

11.3

Figure

Persentase Produk Domestik Regional Bruto Kabupaten Halmahera Timur Menurut Sektor Atas Dasar Harga Berlaku 2010

Percentages of Sectoral Gross Domestic Regional Product of Halmahera Timur Regency at Current Market Price in 2010



Sumber : Badan Pusat Statistik Kabupaten Halmahera Timur, 2010

Source : *Statistics of Halmahera Timur Regency, 2010*

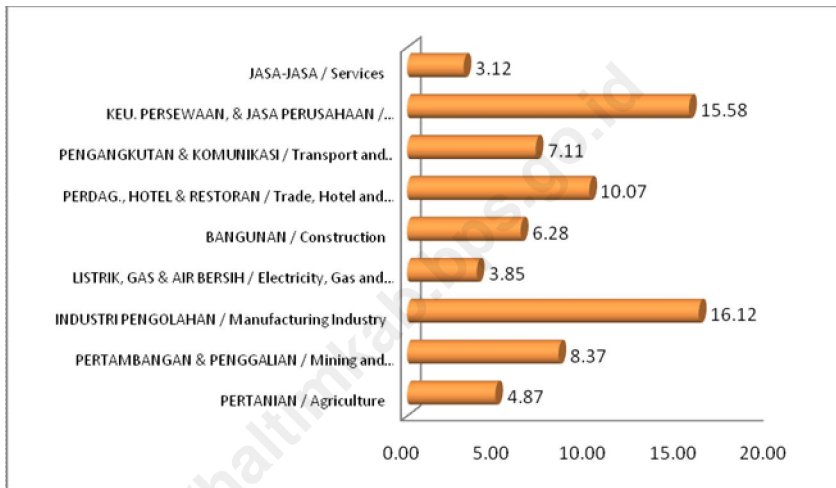
Gambar

Laju Pertumbuhan Produk Domestik Bruto Menurut
Lapangan Usaha di Kabupaten Halmahera Timur Tahun
2010

Figure

11.4

*Growth Rate of Gross Domestic Regional Product by Sector
In Halmahera Timur Regency in 2010*



Sumber : Badan Pusat Statistik Kabupaten Halmahera Timur, 2010

Source : *Statistics of Halmahera Timur Regency, 2010*

Tabel 11.1 Produk Domestik Regional Bruto Kabupaten Halmahera Timur Menurut Lapangan Usaha Atas Dasar Harga Berlaku Tahun 2009-2010 (juta rupiah)
 Table Gross Domestic Regional Product of Halmahera Timur Regency by Sector at Current Market Price in 2009-2010

LAPANGAN USAHA / INDUSTRIAL ORIGIN	2009*	2010*)
(1)	(2)	(3)
1. PERTANIAN / Agriculture	185,383.51	201,569.78
2. PERTAMBANGAN & PENGGALIAN / Mining and Quarrying	98,846.44	109,715.20
3. INDUSTRI PENGOLAHAN / Manufacturing Industry	24,578.78	34,274.60
a. Industri Migas / Oil and Gas Manufacturing		0
b. Industri Tanpa Migas / Non Oil/Gas Manufacturing	24,578.78	34,274.60
4. LISTRIK, GAS & AIR BERSIH / Electricity, Gas and Water Supply	859.95	953.65
5. BANGUNAN / Construction	15,490.30	20,998.56
6. PERDAG., HOTEL & RESTORAN / Trade, Hotel and Restaurant	51,166.62	65,417.34
7. PENGANGKUTAN & KOMUNIKASI / Transport and Communication	14,806.81	17,305.31
a. Pengangkutan / Transport	12,779.67	15,072.34
b. Komunikasi / Communication	2,027.14	2,232.97
8. KEU. PERSEWAAN, & JASA PERUSAHAAN / Financial, Rent and Business Services	7,234.66	9,327.71
9. JASA-JASA / Services	16,717.31	19,119.66
a. Pemerintahan Umum / General Government	11,105.82	12,818.92
b. Swasta / Private	5,611.49	6,300.74
PDRB DENGAN MIGAS & PERTAMBANGAN / GDRP	415,084.38	478,681.81
PDRB TANPA MIGAS / GDRP NON OIL/GAS	415,084.38	478,681.81
PDRB TANPA PERTAMBANGAN / GDRP NON MINING	316,237.94	368,966.61

* : Angka Sementara

*) : Angka Sangat Sementara

Sumber : Badan Pusat Statistik Kabupaten Halmahera Timur, 2010

Source : Statistics of Halmahera Timur Regency, 2010

Tabel 11.2

Produk Domestik Regional Bruto Kabupaten Halmahera Timur
Menurut Lapangan Usaha Atas Dasar Harga Konstan 2000 Tahun
2009-2010 (juta rupiah)

Table Gross Domestic Regional Product of Halmahera Timur Regency by
Sector at 2000 Constant Market Price in 2009-2010 (million rupiahs)

LAPANGAN USAHA / <i>INDUSTRIAL ORIGIN</i>	2009*	2010*)
(1)	(2)	(3)
1. PERTANIAN / <i>Agriculture</i>	99,505.73	104,354.8
2. PERTAMBANGAN & PENGGALIAN / <i>Mining and Quarrying</i>	56,256.19	60,962.89
3. INDUSTRI PENGOLAHAN / <i>Manufacturing</i>	11,183.01	12,985.53
a. Industri Migas / <i>Oil and Gas Manufacturing</i>	0,00	0,00
b. Industri Tanpa Migas / <i>Non Oil/Gas Manufacturing</i>	11,183.01	12,985.53
4. LISTRIK, GAS & AIR BERSIH / <i>Electricity, Gas and Water Supply</i>	401.49	416.96
5. BANGUNAN / <i>Construction</i>	5,566.15	5,915.50
6. PERDAG., HOTEL & RESTORAN / <i>Trade, Hotel and Restaurant</i>	38,574.38	42,458.82
7. PENGANGKUTAN & KOMUNIKASI / <i>Transport and Communication</i>	9,024.22	9,665.78
a. Pengangkutan / <i>Transport</i>	8,386.71	8,988.68
b. Komunikasi / <i>Communication</i>	637.51	677.10
8. KEU. PERSEWAAN, & JASA PERUSAHAAN / <i>Financial, Rent and Business Services</i>	3,726.06	4,306.57
9. JASA-JASA / <i>Services</i>	11,367.84	11,722.96
a. Pemerintahan Umum / <i>General Government</i>	7,855.88	8,171.69
b. Swasta / <i>Private</i>	3,511.96	3,551.27
PDRB DENGAN MIGAS & PERTAMBANGAN /	235,605.0	252,789.8
PDRB TANPA MIGAS / <i>GDRP NON OIL/GAS</i>	235,605.0	252,789.8
PDRB TANPA PERTAMBANGAN / <i>GDRP NON MINING</i>	179,348.8	191,826.9

* : Angka Sementara

*): Angka Sangat Sementara

Sumber : Badan Pusat Statistik Kabupaten Halmahera Timur, 2010

Source : Statistics of Halmahera Timur Regency, 2010

Tabel

Distribusi Persentase Produk Domestik Regional Bruto
Kabupaten Halmahera Timur Atas Dasar Harga Berlaku
Menurut Lapangan Usaha Tahun 2009-2010 (Persen)

Table 11.3

*Distribution of Percentage of The Sectoral GDRP of Halmahera
Timur Regency at Current Market Price in 2009-2010 (Percent)*

LAPANGAN USAHA / INDUSTRIAL ORIGIN	2009*	2010*
(1)	(2)	(3)
1. PERTANIAN / Agriculture	44.66	42.11
2. PERTAMBANGAN & PENGGALIAN / Mining and Quarrying	23.81	22.92
3. INDUSTRI PENGOLAHAN / Manufacturing Industry	5.92	7.16
a. Industri Migas / Oil and Gas Manufacturing	0,00	0,00
b. Industri Tanpa Migas / Non Oil/Gas Manufacturing	5.92	7.16
4. LISTRIK, GAS & AIR BERSIH / Electricity, Gas and Water Supply	0.21	0.20
5. BANGUNAN / Construction	3.73	4.39
6. PERDAG., HOTEL & RESTORAN / Trade, Hotel and Restaurant	12.33	13.67
7. PENGANGKUTAN & KOMUNIKASI / Transport and Communication	3.57	3.62
a. Pengangkutan / Transport	3.08	3.15
b. Komunikasi / Communication	0.49	0.47
8. KEU. PERSEWAAN, & JASA PERUSAHAAN / Financial, Rent and Business Services	1.74	1.95
9. JASA-JASA / Services	4.03	3.99
a. Pemerintahan Umum / General Government	2.68	2.68
b. Swasta / Private	1.35	1.32
PDRB DENGAN MIGAS & PERTAMBANGAN / GDRP	100.00	100.00
PDRB TANPA MIGAS / GDRP NON OIL/GAS	100.00	100.00
PDRB TANPA PERTAMBANGAN / GDRP NON MINING	76.19	77.08

* : Angka Sementara

*) : Angka Sangat Sementara

Sumber : Badan Pusat Statistik Kabupaten Halmahera Timur, 2010

Source : Statistics of Halmahera Timur Regency, 2010

Laju Pertumbuhan Produk Domestik Regional Bruto
Kabupaten Halmahera Timur Menurut Lapangan Usaha
Tahun 2009-2010

Tabel

Table 11.4

*Growth Rate of Gross Domestic Regional Product of
Halmahera Timur Regency by Sector in 2009-2010*

LAPANGAN USAHA / INDUSTRIAL ORIGIN	2009*	2010*)
(1)	(2)	(3)
1. PERTANIAN / Agriculture	4.77	4.87
2. PERTAMBANGAN & PENGGALIAN / Mining and Quarrying	9.23	8.37
3. INDUSTRI PENGOLAHAN / Manufacturing Industry	11.51	16.12
a. Industri Migas / Oil and Gas Manufacturing	0,00	0,00
b. Industri Tanpa Migas / Non Oil/Gas Manufacturing	11.51	16.12
4. LISTRIK, GAS & AIR BERSIH / Electricity, Gas and Water Supply	4.57	3.85
5. BANGUNAN / Construction	9.03	6.28
6. PERDAG., HOTEL & RESTORAN / Trade, Hotel and Restaurant	10.36	10.07
7. PENGANGKUTAN & KOMUNIKASI / Transport and Communication	6.04	7.11
a. Pengangkutan / Transport	6.07	7.18
b. Komunikasi / Communication	5.60	6.21
8. KEU. PERSEWAAN, & JASA PERUSAHAAN / Financial, Rent and Business Services	6.75	15.58
9. JASA-JASA / Services	4.29	3.12
a. Pemerintahan Umum / General Government	5.94	4.02
b. Swasta / Private	0.78	1.12
PDRB DENGAN MIGAS & PERTAMBANGAN / GDRP	7.17	7.29
PDRB TANPA MIGAS / GDRP NON OIL/GAS	7.17	7.29
PDRB TANPA PERTAMBANGAN / GDRP NON MINING	6.54	6.96

* : Angka Sementara

*): Angka Sangat Sementara

Sumber : Badan Pusat Statistik Kabupaten Halmahera Timur, 2010

Source : Statistics of Halmahera Timur Regency, 2010

Tabel 11.5 Indeks Harga Implisit Produk Domestik Regional Bruto Kabupaten Halmahera Timur Menurut Lapangan Usaha Tahun 2009-2010

Table 11.5 *Implicit Price Index of Gross Domestic Regional Product of Halmahera Timur Regency by Sector in 2009-2010*

LAPANGAN USAHA / INDUSTRIAL ORIGIN	2009*	2010*
(1)	(2)	(3)
1. PERTANIAN / Agriculture	186.30	193.16
2. PERTAMBANGAN & PENGGALIAN / Mining and Quarrying	175.71	179.97
3. INDUSTRI PENGOLAHAN / Manufacturing Industry	219.79	263.94
a. Industri Migas / Oil and Gas Manufacturing		
b. Industri Tanpa Migas / Non Oil/Gas Manufacturing	219.79	263.94
4. LISTRIK, GAS & AIR BERSIH / Electricity, Gas and Water Supply	214.19	228.72
5. BANGUNAN / Construction	278.29	354.97
6. PERDAG., HOTEL & RESTORAN / Trade, Hotel and Restaurant	132.64	154.07
7. PENGANGKUTAN & KOMUNIKASI / Transport and Communication	164.08	179.04
a. Pengangkutan / Transport	152.38	167.68
b. Komunikasi / Communication	317.98	329.78
8. KEU. PERSEWAAN, & JASA PERUSAHAAN / Financial, Rent and Business Services	194.16	216.59
9. JASA-JASA / Services	147.06	163.10
a. Pemerintahan Umum / General Government	141.37	156.87
b. Swasta / Private	159.78	177.42
PDRB DENGAN MIGAS & PERTAMBANGAN / GDRP	176.18	189.36
PDRB TANPA MIGAS / GDRP NON OIL/GAS	176.18	189.36

* : Angka Sementara

*) : Angka Sangat Sementara

Sumber : Badan Pusat Statistik Kabupaten Halmahera Timur, 2010

Source : Statistics of Halmahera Timur Regency, 2010

Tabel

11.6

Table

Laju Indeks Implisit Produk Domestik Regional Bruto Atas Dasar Harga Berlaku Kabupaten Halmahera Timur Menurut Lapangan Usaha Tahun 2009-2010 (Persen)

Implicit Index Growth of Gross Domestic Regional Product of Halmahera Timur Regency by Sector at Current Market Price in 2009-2010 (Percent)

LAPANGAN USAHA / INDUSTRIAL ORIGIN	2009*	2010*)
(1)	(2)	(3)
1. PERTANIAN / Agriculture	8.16	3.68
2. PERTAMBANGAN & PENGGALIAN / Mining and Quarrying	7.76	2.43
3. INDUSTRI PENGOLAHAN / Manufacturing Industry	36.52	20.09
a. Industri Migas / Oil and Gas Manufacturing	0,00	0,00
b. Industri Tanpa Migas / Non Oil/Gas Manufacturing	36.52	20.09
4. LISTRIK, GAS & AIR BERSIH / Electricity, Gas and Water Supply	6.80	6.78
5. BANGUNAN / Construction	43.43	27.55
6. PERDAG., HOTEL & RESTORAN / Trade, Hotel and Restaurant	9.65	16.15
7. PENGANGKUTAN & KOMUNIKASI / Transport and Communication	9.42	9.12
a. Pengangkutan / Transport	10.40	10.04
b. Komunikasi / Communication	3.86	3.71
8. KEU. PERSEWAAN, & JASA PERUSAHAAN / Financial, Rent and Business Services	18.60	11.55
9. JASA-JASA / Services	16.08	10.91
a. Pemerintahan Umum / General Government	17.95	10.96
b. Swasta / Private	13.14	11.04
PDRB DENGAN MIGAS & PERTAMBANGAN / GDRP	10.99	7.48
PDRB TANPA MIGAS / GDRP NON OIL/GAS	10.99	7.48

* : Angka Sementara

*): Angka Sangat Sementara

Sumber : Badan Pusat Statistik Kabupaten Halmahera Timur, 2010

Source : Statistics of Halmahera Timur Regency, 2010

Tabel 11.7
 Agregat PDRB dan Pendapatan Perkapita Kabupaten
 Halmahera Timur Atas Dasar Harga Berlaku Tahun 2009-2010

Table
*GDRP Aggregates and Income per Capita of Halmahera Timur
 Regency at Current Market Price in 2009-2010*

URAIAN			
<i>DESCRIPTION</i>		2009*	2010*
(1)		(2)	(3)
ATAS DASAR HARGA BERLAKU			
1.	Produk Domestik Regional Bruto Atas Dasar Harga Pasar (Juta rupiah) <i>Gross Domestic Regional Product at Current Market Price (Million rupiah)</i>	415,084.38	478,681.81
2.	Penyusutan (Juta rupiah) <i>Depreciation (Million rupiah)</i>	21,716.38	29,830.49
3.	Produk Domestik Regional Neto Atas Dasar Harga Pasar (Juta rupiah) <i>Net Domestic Regional Product at Current Market Price (Million rupiah)</i>	393,368.00	448,851.32
4.	Pajak Tak langsung Neto (Juta rupiah) <i>Net Indirect Tax (Million rupiah)</i>	19,668.40	22,442.57
5.	Produk Domestik Regional Neto Atas Dasar Biaya Faktor (Juta rupiah) <i>Net Domestic Regional Product at Production Factor Cost (Million rupiah)</i>	373,699.60	426,408.75
6.	Penduduk Pertengahan Tahun (Orang) <i>Total Population Mid Year (People)</i>	69,912	72,966*
7.	Produk Domestik Regional Bruto Perkapita (Juta rupiah) <i>Gross Domestic Regional Product per Capita (Million rupiah)</i>	5.94	6.57
8.	Pendapatan Regional Perkapita (Juta rupiah) <i>Income per Capita (Million rupiah)</i>	5.35	5.85

Tabel 11.8

Agregat PDRB dan Pendapatan Perkapita Kabupaten
Halmahera Timur Atas Dasar Harga Konstan 2000 Tahun
2009-2010

Table *GDRP Aggregates and Income per Capita of Halmahera Timur
Regency at 2000 Constant Market Price in 2009-2010*

URAIAN		
DESCRIPTION	2009*	2010*
(1)	(2)	(3)
ATAS DASAR HARGA KONSTAN		
1. Produk Domestik Regional Bruto Atas Dasar Harga Pasar (Juta rupiah) <i>Gross Domestic Regional Product at Current Market Price (Million rupiah)</i>	235,605.05	252,789.88
2. Penyusutan (Juta rupiah) <i>Depreciation (Million rupiah)</i>	12,326.39	15,753.36
3. Produk Domestik Regional Neto Atas Dasar Harga Pasar (Juta rupiah) <i>Net Domestic Regional Product at Current Market Price (Million rupiah)</i>	223,278.66	237,036.52
4. Pajak Tak langsung Neto (Juta rupiah) <i>Net Indirect Tax (Million rupiah)</i>	11,163.93	11,851.83
5. Produk Domestik Regional Neto Atas Dasar Biaya Faktor (Juta rupiah) <i>Net Domestic Regional Product at Production Factor Cost (Million rupiah)</i>	212,114.73	225,184.69
6. Penduduk Pertengahan Tahun (Orang) <i>Total Population Mid Year (People)</i>	69,912	72.966*
7. Produk Domestik Regional Bruto Perkapita (Juta rupiah) <i>Gross Domestic Regional Product per Capita (Million rupiah)</i>	3.37	3.47
8. Pendapatan Regional Perkapita (Juta rupiah) <i>Income per Capita (Million rupiah)</i>	3.03	3.09

* : Angka Sementara

*): Angka Sangat Sementara

Sumber : Badan Pusat Statistik Kabupaten Halmahera Timur, 2010

Source : Statistics of Halmahera Timur Regency, 2010



HALMAHERA TIMUR IN FIGURE 2011

KABUPATEN HALMAHERA TIMUR DALAM ANGKA 2011

HALMAHERA TIMUR DALAM ANGKA 2011

Merupakan publikasi komprehensif tahunan dua bahasa, yang diterbitkan oleh Seksi Neraca Wilayah dan Seksi Integrasi Pengolahan dan Diseminasi Statistik (IPDS) Badan Pusat Statistik Kabupaten Halmahera Timur. Publikasi ini menyajikan data primer dan data sekunder dari berbagai instansi pemerintah maupun swasta dan umumnya mencerminkan keadaan Kabupaten Halmahera Timur pada Tahun 2010/ 2011

HALMAHERA TIMUR IN FIGURE 2011

Is and annual in bilingual, published by Regional Balance Department and Integration and Statistical Dissemination (IPDS) Department of Halmahera Timur's BPS. This publication presents primary and secondary data of various government institution or private organization and presents Halmahera Timur Regency situation in 2010/ 2011.

➔ KEADAAN GEOGRAFI/ GEOGRAPHICAL SITUATION

➔ KEADAAN IKLIM/ CLIMATE

➔ PEMERINTAHAN/ GOVERNANCE

➔ PENDUDUK DAN KETENAGAKERJAAN/ POPULATION AND EMPLOYMENT

➔ SOSIAL/ SOCIAL

➔ PERTANIAN/ AGRICULTURE

➔ INDUSTRI, PERTAMBANGAN DAN ENERGI/ MANUFACTURING, MINING AND ENERGY

➔ TRANSPORTASI DAN KOMUNIKASI/ TRANSPORTATION AND COMMUNICATION

➔ HOTEL, RUMAH MAKAN DAN PARIWISATA/ HOTEL, RESTAURANT, AND TOURISM

➔ KEUANGAN DAN HARGA/ FINANCE AND PRICE

➔ PDRB/ GDRB

D A T A

MENCERDASKAN BANGSA



**BADAN PUSAT STATISTIK
KABUPATEN HALMAHERA TIMUR**
Jln. Transhalmahera Soagimalaha
bps8206@bps.go.id

Tersedia dalam bentuk CD (persediaan terbatas) berisi buku dalam bentuk pdf dan buku virtual.
Provided with CD (limited edition) contained pdf book and flip book.

