https://kendalkab.bps.go.id

STATISTIK DAERAH

KABUPATEN KENDAL

2020

BADAN PUSAT STATISTIK
KABUPATEN KENDAL

STATISTIK DAERAH

KABUPATEN KENDAL

2020

STATISTIK DAERAH KABUPATEN KENDAL TAHUN 2020

No Publikasi / *Publication Number*	: 33240.2034
Katalog BPS / *Catalog Number*	: 1101002.3324
Ukuran Buku / *Book Size*	: 17,6 cm x 25 cm
Jumlah Halaman / *Num of pages*	: vi + 118 Halaman
Naskah / *Manuscript*	: Seksi Neraca Wilayah dan Analisis Statistik
Penanggung Jawab / Supervisor	: Dra. Ummi Hastuti, M.Si
Editor / *Editor*	: Irma Nur Afifah, SST, M.Si.
Penulis / *Writer*	: Indriyati, SST, M.Si.
Foto Kulit / *Cover Photo*	: Alice Young (*unsplash.com*) Arif Riyanto (*unsplash.com*)
Diterbitkan Oleh / *Published by*	: Badan Pusat Statistik Kabupaten Kendal
Dicetak Oleh / *Printed by*	: CV. Mitra Jaya Mandiri, Kudus

Boleh dikutip dengan menyebut sumbernya

May be cited with reference to the source

https://kendalkab.bps.go.id

Kata Pengantar

Publikasi Statistik Daerah Kabupaten Kendal 2020 merupakan publikasi yang diterbitkan oleh Badan Pusat Statistik Kabupaten Kendal. Publikasi ini memuat berbagai data dan informasi terpilih seputar Kabupaten Kendal yang dianalisis secara sederhana untuk membantu pengguna data dalam memahami potensi serta perkembangan pembangunan di Kabupaten Kendal.

Berbeda dengan publikasi-publikasi yang sudah ada, Statistik Daerah Kabupaten Kendal lebih menekankan pada analisis atau uraian secara diskriptif sehingga diharapkan dapat melengkapi publikasi-publikasi yang terbit sebelumnya. Semoga publikasi ini mampu memenuhi tuntutan kebutuhan data statistik, baik bagi instansi pemerintah, swasta, kalangan akademisi, peneliti maupun masyarakat umum sebagai pengguna data.

https://kendalkab.bps.go.id

Ucapan terima kasih di sampaikan kepada semua pihak yang telah membantu terbitnya publikasi ini. Disadari bahwa publikasi ini masih terdapat kelemahan akibat berbagai keterbatasan yang dimiliki oleh tim penyusun maupun keterbatasan data yang tersedia.

Kendal, Desember 2020
Kepala Badan Pusat Statistik
Kabupaten Kendal

Dra. Ummi Hastuti, M.Si
NIP. 19640813 199003 1 002

Daftar Isi

Kata Pengantar	**iii**
Daftar Isi	**iv**
1. Geografi	**1**
2. Pemerintahan	**4**
3. Penduduk	**8**
4. Kenegakerjaan	**12**
5. Gender	**14**
6. Agama	**17**
7. Perumahan	**19**
8. Pendidikan	**21**
9. Kesehatan	**24**
10. Keluarga Berencana	**27**

https://kendalkab.bps.go.id

11. Pembangunan Manusia	**29**
12. Pertanian	**32**
13. Transportasi dan Komunikasi	**36**
14. Industri Air	**39**
15. Perdagangan	**42**
16. Harga-harga	**44**
17. Pariwisata	**46**
18. Keuangan Daerah	**49**
19. Pendapatan Regional	**52**
20. Koperasi	**55**
Lampiran	**57**

https://kendalkab.bps.go.id

https://kendalkab.bps.go.id

https://kendalkab.bps.go.id

1

GEOGRAFI

https://kendalkab.bps.go.id

Sumber ilustrasi: Freepik

1 GEOGRAFI

Secara administratif, Kabupaten Kendal merupakan satu dari tiga puluh lima kabupaten/kota di Jawa Tengah dengan kode administratif [3324]. Wilayah Kabupaten Kendal berbatasan langsung dengan Laut Jawa di sebelah utara, Kota Semarang disebelah timur, Kabupaten Semarang di sebelah selatan, serta Kabupaten Batang di sebelah barat. Secara geografis, Kabupaten Kendal terletak pada posisi koordinat $6^0$32'-$7^0$24' Lintang Selatan dan $109^0$40'-$110^0$18' Bujur Timur.

Peta Administrasi Kabupaten Kendal

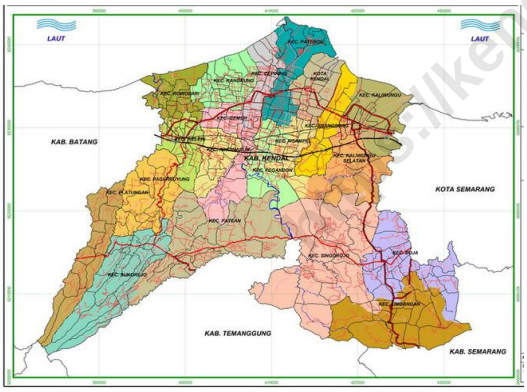

Sumber: Badan Perencanaan, Penelitian dan Pengembangan Kabupaten Kendal.

Identik dengan tahun sebelumnya, luas wilayah Kabupaten Kendal tahun 2019 ini secara total adalah sebesar 1002,23 km^2. Berdasarkan data dari DInas Pertanian, Peternakan, Perkebunan dan Kehutanan Kabupaten Kendal, terlihat bahwa lahan di Kabupaten Kendal sebagian besar digunakan sebagai lahan pertanian dengan total persentase sebesar 70,40 persen. Dengan demikian bisa dikatakan bahwa Kabupaten Kendal merupakan kabupaten dengan wilayah agraris. Sementara itu, penggunaan lahan untuk bukan pertanian di tahun 2019 tercatat sebesar 24,70 persen dan penggunaan lahan untuk keperluan Lain-lain sebesar 4,90 persen dari total luas wilayah Kabupaten Kendal.

Luas Penggunaan Lahan Kabupaten Kendal 2019

Rincian	Luas (km^2)	Persentase (%)
(1)	(2)	(3)
1, Tanah Sawah	240,27	23,97
2, Tanah Tegalan	247,35	24,68
3, H u t a n	139,22	13,89
4, Perkebunan	78,68	7,85
5, Lahan Bukan Pertanian	247,58	24,70
6, Lain-lain	49,13	4,90
Jumlah	**1,002,23**	**100,00**

Sumber: Kabupaten Kendal Dalam Angka, 2020

Secara topologi, Kabupaten Kendal terbagi menjadi 2 (dua) wilayah, yaitu wilayah dataran rendah di bagian utara dan dataran tinggi di bagian selatan, Wilayah dataran rendah meliputi Kecamatan Weleri, Rowosari, Kangkung, Cepiring, Gemuh, Ringinarum, Pegandon, Ngampel, Petebon, Kendal, Brangsong, Kaliwungu, dan Kaliwungu Selatan. Sementara, wilayah dataran tinggi meliputi Kecamatan Plantungan, Sukorejo, Patean, Pagaruyung, Singorojo, Limbangan, serta Boja.

https://kendalkab.bps.go.id

Kondisi iklim di Kabupaten Kendal erat kaitannya dengan topografi wilayah dimana bagian utara yang berdekatan dengan Laut Jawa, cenderung lebih panas dibandingkan wilayah bagian selatan (dataran tinggi) yang cenderung lebih sejuk. Sebagai dampak dari terjadinya efek perubahan iklim yang melanda Indonesia, rata-rata jumlah hari hujan dan curah hujan Kabupaten Kendal di Tahun 2019 merupakan yang terendah dalam tiga tahun terakhir, masing-masing sebesar 96,6 hari hujan dengan intensitas curah hujan rata-rata 1.888,6 mm.

Pada tahun 2019, berdasarkan data dari lima stasiun pencatatan, rata-rata banyaknya hari hujan tertinggi terjadi pada bulan Januari, yaitu sebanyak 20 hari hujan, Sementara hari hujan terendah terjadi di bulan Juni, sama sekali tidak turun hujan, Curah hujan tertinggi pada tahun 2019 terjadi di wilayah stasiun pencatatan Boja dengan rata-rata curah hujan sebesar 2,795 mm/tahun hampir sama dibanding tahun lalu yang mencapai 2,856 mm/tahun. Curah hujan terendah terjadi pada wilayah stasiun pencatatan Kendal dengan rata-rata curah hujan sebesar 1,187 mm/tahun.

Rata-Rata Banyaknya Hari Hujan Kabupaten Kendal, Tahun 2017-2019

Bulan	Rata-Rata Banyaknya hari hujan		
	2017	2018	2019
(1)	(2)	(3)	(4)
Januari	19	19	19,6
Februari	20	22	15,2
Maret	14	15	17,4
April	12	12	13,8
Mei	8	7	8,2
Juni	8	4	-
Juli	4	-	2,2
Agustus	0	-	0,6
September	4	1	0,6
Oktober	11	3	0,6
November	19	13	6,0
Desember	17	16	12,4
Total	**137**	**112**	**96,6**

Sumber: Kabupaten Kendal Dalam Angka, 2020

Banyaknya curah Hujan di 5 Stasiun Pencatatan Kendal, Tahun 2017-2019

Stasiun	2017	2018	2018
(1)	(2)	(3)	(4)
Kendal	1 893	1 474	1 187
Weleri	1 931	1 647	1 409
Kaliwungu	2 012	1 631	1 462
Boja	3 886	2 856	2 795
Sukorejo	3 328	2 668	2 590
Rata-Rata	**2 610**	**2 055**	**1 888.6**

Sumber: Kabupaten Kendal Dalam Angka, 2020

https://kendalkab.bps.go.id

2

PEMERINTAHAN

https://kendal.kab.bps.go.id

Sumber ilustrasi: Freepik

2 PEMERINTAHAN

Sejak disahkannya Perda No, 05 tahun 2006, wilayah Kabupaten Kendal secara administratif terbagi dalam 20 kecamatan dengan pusat pemerintahan berada di Kecamatan Kota Kendal. Hingga saat ini, tidak ada perubahan jumlah kecamatan dan desa/kelurahan di wilayah Kabupaten Kendal dimana dari 20 kecamatan yang ada, terbagi lagi menjadi 266 desa dan 20 kelurahan. Jumlah desa/kelurahan terbanyak berada di Kecamatan Kendal, yaitu sebanyak 20 kelurahan. Sementara jumlah desa/kelurahan paling sedikit adalah Kecamatan Kaliwungu Selatan, dengan 8 desa.

Banyaknya sertifikat tanah yang diselesaikan pada tahun 2019 adalah sebanyak 74,017 sertifikat, sehingga rata-rata sertifikat yang diselesaikan perbulan adalah 6,168 sertifikat. Sertifikat yang paling banyak diselesaikan ada pada bulan Agustus, hampir mencapai 14 ribu sertifikat. Sedangkan, sertifikat yang paling sedikit diselesaikan adalah bulan Januari hanya sekitar dua ribu sertifikat.

Pemilu terakhir dilaksanakan oleh Kabupaten Kendal pada tahun 2019, yang diikuti oleh total sebanyak 12 parpol. Dari hasil Pemilu Legislatif tahun 2019 tersebut, dipilih sejumlah 45 orang anggota Dewan Perwakilan Rakyat Daerah (DPRD) Kabupaten Kendal. Perolehan suara terbanyak diraih oleh PDI Perjuangan dan PKB sehingga mendapatkan 10 kursi. Sedangkan partai yang mendapat kursi paling sedikit adalah Partai Hati Nurani Rakyat yang hanya mendapat satu kursi.

https://kendalkab.bps.go.id

Komposisi Anggota DPRD Kabupaten Kendal 2019

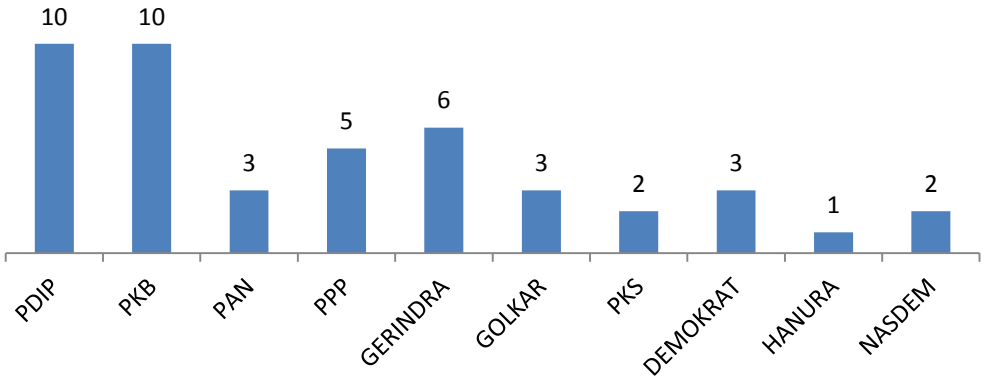

Sumber: Kabupaten Kendal Dalam Angka, 2020 (Diolah)

3 PENDUDUK

Selama tahun 2019, banyaknya produk hukum yang dihasilkan oleh DPRD Kabupaten Kendal ada sebanyak 76 produk, yang terdiri dari 13 Perda, 24 Keputusan DPRD, 28 Keputusan Banmus dan 11 Panitia Anggaran. Bila dibandingkan tahun sebelumnya maka jumlah keputusan yang dihasilkan DPRD kabupaten Kendal pada tahun 2019 ini mengalami peningkatan sebanyak 20 keputusan.

Banyaknya PNS Kabupaten Kendal Menurut Jenis Kelamin dan Tingkat Pendidikan, 2019

Tingkat Pendidikan	Laki-Laki	Perem-puan	Jumlah
(1)	(2)	(3)	(4)
Sampai dengan SD	85	13	98
SMP/Sederajat	107	4	111
SMA/Sederajat	599	382	981
Diploma I, II	310	453	763
Diploma III/Sarjana Muda	277	726	1003
Tingkat Sarjana/Doktor/Ph,D	2336	3057	5393
Jumlah	**3714**	**4635**	**8349**

Sumber: Kabupaten Kendal Dalam Angka, 2020

Pada tahun 2019 ini, banyaknya pegawai negeri sipil yang bekerja di lingkungan Pemerintah Kabupaten Kendal tercatat sebanyak 8,349 orang yang terdiri dari 3,714 orang laki-laki dan 4,635 orang perempuan. Dilihat dari tingkat pendidikannya, mayoritas PNS Kabupaten Kendal berpendidikan S1, yaitu sekitar 65 persen, lulusan Diploma sekitar 21 persen dan PNS yang berpendidikan SMA kebawah sekitar 14 persen.

Sementara itu, dilihat dari golongan/ruang PNS nya, maka mayoritas PNS Kabupaten Kendal menduduki golongan/ruang III, yaitu sebanyak 4,636 orang yang terdiri dari 1,755 laki-laki dan 2,881 perempuan. Sementara itu, sebanyak 2,289 orang menduduki golongan IV, 1,304 orang menduduki golongan II dan 120 orang menduduki golongan I, PNS golongan I ini biasanya bertindak sebagai juru bersih, supir ataupun satpam.

Jika dirinci menurut jabatan eselon, ada sebanyak 784 PNS yang menduduki jabatan eselon yang terdiri dari 28 orang eselon II, 162 orang eselon III, dan 594 orang eselon IV. Sisanya, yaitu sebanyak 7,565 orang tidak menduduki jabatan eselon atau non eselon.

https://kendalkab.bps.go.id

PENDUDUK

3

Banyaknya PNS Kabupaten Kendal Menurut Jenis Kelamin dan Golongan, 2019

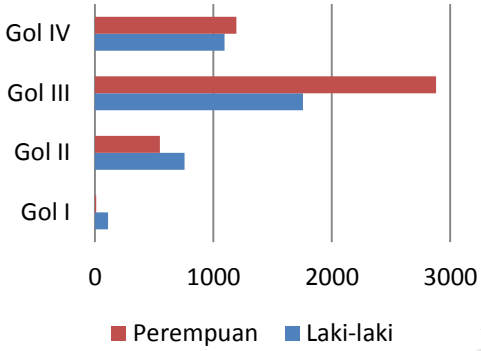

Sumber: Kabupaten Kendal Dalam Angka, 2020 (Diolah)

https://kendalkab.bps.go.id

https://kendallab.bps.go.id

Sumber ilustrasi: freepik, rawpixel, macrovector, pch.vector, pikisuperstar

PENDUDUK

3

Berdasarkan hasil proyeksi penduduk, Jumlah penduduk Kabupaten Kendal tahun 2019 tercatat sebanyak 971,086 jiwa terdiri dari 492,113 (50,68 persen) laki-laki dan 478,973 (49,32 persen) perempuan. Penduduk terbesar ada di Kecamatan Boja 77,636 jiwa atau 7,67 persen dari total penduduk yang ada di Kabupaten Kendal. Sedangkan kecamatan yang jumlah penduduknya paling sedikit adalah Kecamatan Plantungan dengan jumlah penduduk 32,044 jiwa atau 3,17 persen dari total penduduk di Kabupaten Kendal.

Jumlah Penduduk Kabupaten Kendal Menurut Jenis Kelamin, 2018-2019

Uraian	Tahun	
	2018	2019
(1)	(2)	(3)
Laki-Laki	500,446	511,537
Perempuan	491,240	500,402
Jumlah	**991,686**	**1,011,939**

Sumber: Kabupaten Kendal Dalam Angka, 2020

Sementara itu, jumlah penduduk Kabupaten Kendal menurut Dinas Kependudukan dan Pencatatan Sipil tahun 2019 tercatat sebanyak 1,011,939 jiwa terdiri dari 511,537 (50,55 persen) laki-laki dan 500,402 (49,45 persen) perempuan.

Berdasarkan data dari Dinas Kependudukan dan Catatan Sipil Kabupaten Kendal, jumlah keluarga (KK) pada tahun 2019 tercatat sebanyak 306,236 keluarga (KK). Dari jumlah tersebut 84,52 persen kepala keluarganya adalah laki-laki, dan 15,48 persen merupakan keluarga dengan kepala keluarga perempuan.

Penduduk Menurut Kelompok Umur dan Jenis Kelamin, 2019

Kelompok Umur *Age Goup*	Laki-laki/ *Male*	Perempuan/ *Female*
(1)	(2)	(3)
0 - 4	33.114	31.199
5 - 9	42.894	40.174
10 - 14	39.782	37.630
15 - 19	32.759	32.336
20 - 24	40.511	38.472
25 - 29	42.034	39.504
30 - 34	42.382	39.486
35 - 39	42.566	41.705
40 - 44	38.237	38.235
45 - 49	32.980	34.637
50 - 54	33.516	35.585
55 - 59	29.210	29.955
60 - 64	23.861	23.243
65-69	16.894	15.019
70-74	8.106	9.098
75+	12.691	14.124
Jumlah/Total	**511.537**	**500.402**
2018	**500.446**	**491.240**
2017	**500.188**	**478.484**

Sumber: Kabupaten Kendal Dalam Angka, 2020

Dari tabel jumlah penduduk menurut kelompok umur tahun 2019 terlihat bahwa

https://kendalkab.bps.go.id

3 PENDUDUK

struktur penduduk di Kabupaten Kendal telah mengalami penuaan. Suatu daerah dikatakan telah mengalami penuaan penduduk jika komposisi penduduk berusia 60 tahun ke atas sudah mencapai 10 persen. Pada tahun 2019, jumlah penduduk usia 60 tahun ke atas di Kabupaten Kendal telah mencapai 12,16 persen. Penuaan penduduk terjadi karena menurunnya angka kelahiran dan meningkatnya harapan hidup.

Penduduk Menurut Kecamatan, 2019

Uraian	Jenis Kelamin	
	Laki - laki	Perempuan
Plantungan	16.419	15.625
Sukorejo	30.654	29.084
Pageruyung	18.243	17.279
Patean	26.668	25.705
Singorojo	26.602	26.141
Limbangan	17.690	17.383
Boja	38.959	38.677
Kaliwungu	31.813	31.685
Kaliwungu Selatan	24.648	24.131
Brangsong	25.681	24.896
Pegandon	19.589	19.377
Ngampel	18.318	17.982
Gemuh	26.500	25.948
Ringinarum	19.178	18.148
Weleri	31.174	30.566
Rowosari	27.037	26.444
Kangkung	25.539	25.237
Cepiring	26.846	26.858
Patebon	30.427	29.871
Kota Kendal	29.552	29.365
Kab, Kendal	**511.537**	**500.402**

Sumber: Kabupaten Kendal Dalam Angka, 2020

Penuaan penduduk harus disikapi dengan bijaksana, karena komposisi penduduk usia lanjut yang besar tentu membutuhkan dana dan perhatian yang besar dari pemerintah daerah. Diharapkan penduduk usia lanjut tersebut dalam kondisi yang sehat, aktif dan produktif sehingga masih mampu berperan dalam pembangunan.

Secara umum, kecamatan Boja merupakan kecamatan dengan penduduk terbanyak dimana terdapat 77,636 jiwa atau 7,67 persen dari total penduduk Kabupaten Kendal. Sedangkan kecamatan Plantungan merupakan kecamatan dengan jumlah penduduk paling sedikit, yaitu sebanyak 32,044 jiwa atau 3,17 persen dari total penduduk Kabupaten Kendal.

Secara umum sex ratio di Kabupaten Kendal tidak banyak berubah dari tahun-tahun sebelumnya. Pada tahun 2019, sex ratio Kabupaten Kendal mencapai 102. Hal ini menunjukkan bahwa jumlah penduduk laki-laki lebih banyak dibandingkan jumlah penduduk perempuan. Di antara 100 orang penduduk perempuan, terdapat 102 penduduk laki-laki. Fenomena ini terjadi di seluruh kecamatan, dengan nilai tertinggi di Kecamatan Pageruyung mencapai hampir 106 dan yang terendah ada di Kecamatan Cepiring senilai 99,96.

Ada hal menarik mengenai sex ratio menurut kelompok umur di Kabupaten Kendal. Pada tahun 2019, walaupun secara

https://kendalkab.bps.go.id

total jumlah penduduk laki-laki lebih banyak dibanding jumlah penduduk perempuan, namun pada kelompok umur 20-34 tahun perbedaan ini cukup besaf. Sex ratio pada kelompok umur 25-34 tahun mencapai 105-107. Hal ini mungkin disebabkan masih banyaknya tenaga kerja wanita yang bekerja di luar negeri didominasi oleh wanita berusia 25-34 tahun. Sedangkan pada kelompok umur yang lebih tua, yaitu pada umur 70 tahun ke atas, secara umum jumlah penduduk perempuan lebih tinggi dibanding jumlah penduduk laki-laki. Hal ini dapat dihubungkan dengan lebih tingginya angka harapan hidup perempuan dibanding laki-laki.

Piramida Penduduk Kabupaten Kendal Tahun 2019

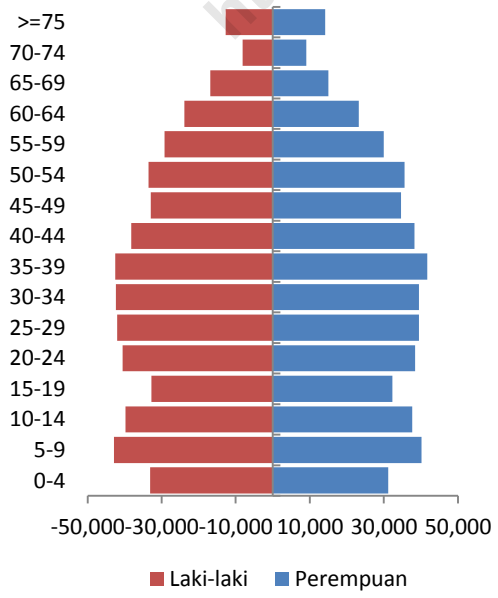

Sumber: Kabupaten Kendal Dalam Angka, 2020 (Diolah)

Komposisi penduduk terbesar ada pada kelompok umur 35-39 tahun sebanyak 8,33 persen, sedangkan persentase penduduk usia produktif (15-64 tahun) mencapai 70,28 persen. Dari gambar piramida penduduk pun terlihat bahwa Kabupaten Kendal tergolong sebagai wilayah dengan proporsi penduduk yang berusia produktif lebih banyak atau piramida penduduk muda (*exspansive*). Hal ini terlihat dari gemuknya piramida pada kelompok usia produktif (15-64 tahun) dan meruncing pada kelompok usia mulai 65 tahun. Angka ketergantungan (*dependency ratio*) Kabupaten Kendal tahun 2019 tercatat sebesar 42,28. Artinya, 100 penduduk usia produktif di Kabupaten Kendal pada tahun 2019, selain menanggung dirinya sendiri, harus menanggung 40 penduduk yang belum produktif dan tidak produktif lagi. Persentase *dependency ratio* yang semakin rendah menunjukkan semakin rendahnya beban yang harus ditanggung oleh penduduk usia produktif untuk membiayai penduduk yang belum produktif dan tidak produktif lagi.

https://kendalkab.bps.go.id

https://kendalkab.bps

Sumber ilustrasi: freepik, rawpixel, macrovector, pch.vector, pikisuperstar

Statistik Ketenagakerjaan Kabupaten Kendal (Persen)

Indikator	2018	2019
Tingkat Partisipasi Angkatan Kerja (TPAK)	66,10	67,71
Tingkat Pengangguran Terbuka (TPT)	6,06	6,31
% Bekerja/ Tingkat Kesempatan Kerja (TKK)	93,94	91,20

Sumber: Kabupaten Kendal Dalam Angka, 2020

Dari hasil sakernas Agustus 2019, jumlah penduduk usia kerja ada sebanyak 745,175 orang, yang terdiri dari mereka yang terketegori sebagai angkatan kerja dan bukan angkatan kerja. Jumlah angkatan kerja di Kabupaten Kendal ada sebanyak 504,535 orang, yang terdiri dari 472,712 orang yang bekerja dan 31,823 orang yang menganggur.

Sementara itu, jumlah penduduk yang terkategori sebagai bukan angkatan kerja ada sebanyak 240,640 orang, yang terdiri dari 46,249 orang penduduk yang sedang bersekolah, 146,777 orang penduduk yang mengurus rumahtangga, dan 47,614 orang yang melakukan kegiatan lainnya.

Dari hasil Sakernas Agustus 2019 juga terlihat bahwa persentase penduduk yang bekerja atau tingkat kesempatan kerja mencapai 91,20 persen. Sementara itu, persentase angkatan kerja terhadap penduduk usia kerja mencapai 67,71 persen. Dari hasil survei juga terlihat bahwa tingkat pengangguran terbuka di Kabupaten Kendal tahun 2019 sebesar 6,31 persen.

Komposisi PUK yang bekerja menurut lapangan pekerjaan utama memberikan gambaran tentang struktur perekonomian suatu daerah. Tahun 2019 ini sektor pertanian, perkebunan, kehutanan, perburuan dan perikanan masih menempati peringkat pertama dalam menyerap tenaga kerja yaitu sekitar 23,33 persen. Sektor industri 23,16 persen, sektor perdagangan, rumah makan dan jasa akomodasi menyerap 20,15 persen tenaga kerja, sektor konstruksi dan akomodasi masing-masing sekitar 7 persen dan sektor lainnya sebesar 19,23 persen.

Penyerapan Tenaga Kerja Menurut Lapangan Usaha, 2019

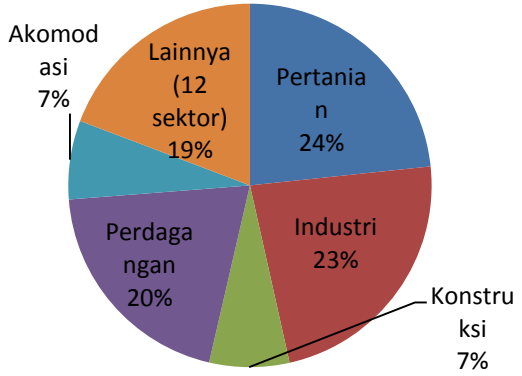

Sumber: Keadaan Angkatan Kerja Provinsi Jawa Tengah Agustus 2019 (Diolah)

https://kendalkab.bps.go.id

https://kemdikbud.go.id

Sumber ilustrasi: freepik, rawpixel, macrovector, pch.vector, pikisuperstar

GENDER

5

Gender merupakan perbedaan atau keterbandingan peran serta perempuan dengan laki-laki dalam berbagai aspek kehidupan, seperti dalam aspek pendidikan, kesempatan kerja, keikutsertaan dalam berbagai kegiatan politik, sosial dan lain-lain.

Di Kabupaten Kendal, peran serta dan partisipasi kaum wanita dalam proses pembangunan tidak diragukan lagi. Hal ini sudah terbukti dengan tampilnya sosok wanita sebagai Bupati Kabupaten Kendal 2010-2014 dan periode 2014-2019. Bagaimana dengan peran perempuan di Kabupaten Kendal dari sisi kesempatan kerja dan pendidikan?

Ditinjau dari sisi kesempatan kerja, jumlah penduduk laki-laki yang bekerja di Kabupaten Kendal jauh lebih banyak dibandingkan dengan jumlah perempuan yang bekerja. Budaya yang beredar di masyarakat pada umumnya memposisikan laki-laki sebagai yang berkewajiban mencari nafkah sedangkan perempuan mengurus rumah tangga.

Kendati demikian, selama periode tiga tahun terakhir ini, jumlah penduduk perempuan yang bekerja cenderung fluktuatif dengan tren meningkat. Setelah turun di tahun 2018, seiring dengan menurunnya jumlah penduduk bekerja secara total, jumlah penduduk perempuan yang bekerja mengalami peningkatan di tahun 2019. Sebaliknya, jumlah laki-laki yang bekerja selama tiga tahun terakhir cenderung mengalami penurunan. Dalam tiga tahun terakhir, persentase penduduk laki-laki yang bekerja paling rendah terjadi pada tahun 2019 sebesar 58,89 persen. Sedangkan persentase penduduk perempuan yang bekerja paling tinggi terjadi pada tahun 2019 sebesar 41,11 persen.

Penduduk 15 Tahun ke Atas yang Bekerja selama seminggu lalu (Agustus 2018)

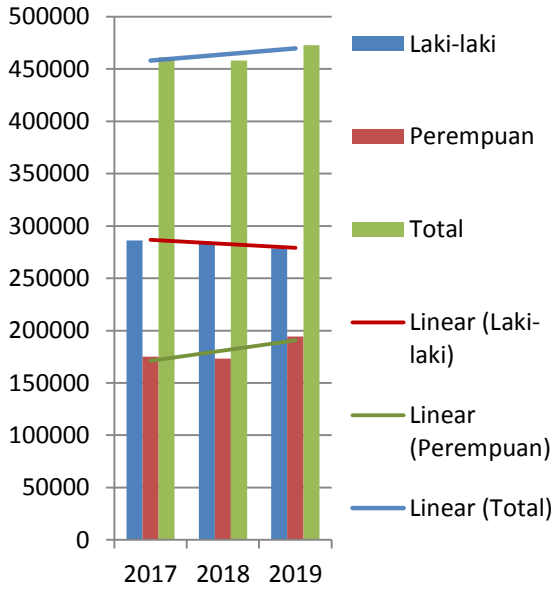

Sumber: Keadaan Angkatan Kerja Provinsi Jawa Tengah Agustus 2019 (Diolah)

Untuk lebih dalam melihat keterbandingan peran perempuan dalam memperoleh kesempatan kerja, berikut disajikan pula tabel keterbandingan penduduk laki-laki dan perempuan menurut lapangan usaha dimana dia bekerja.

https://kendalkab.bps.go.id

5 GENDER

Penduduk 15 Tahun Ke Atas yang Bekerja Selama Seminggu Lalu menurut Lapangan Usaha (Agustus 2019)

Lapangan Usaha	Laki-laki	Perempuan	Jumlah
Pertanian	68.58	31.42	100
Industri	53.74	46.26	100
Konstruksi	98.08	1.92	100
Perdagangan	46.55	53.45	100
Akomodasi	37.53	62.47	100
Lainnya	59.53	40.47	100
Total	**58.89**	**41.11**	**100**

Sumber: Keadaan Angkatan Kerja Provinsi Jawa Tengah Agustus 2019 (Diolah)

Dewasa ini, peran perempuan dalam pekerjaan sudah semakin nyata dimana banyak pekerjaan yang dulunya hanya di kerjakan oleh kaum laki-laki, sekarang justru banyak diambil alih oleh kaum wanita. Sebagai contoh, banyak ditemukan pekerja wanita di SPBU. Bahkan, di sektor perdagangan dan akomodasi, jumlah pekerja wanita justru lebih mendominasi dibandingkan dengan jumlah pekerja laki-laki dimana persentase perempuan yang bekerja di sektor ini lebih tinggi dibandingkan dengan laki-laki. Sementara di sektor konstruksi, jumlah pekerja laki-laki bias dikatakan masih mendominasi.

Di bidang pendidikan, berdasarkan data Susenas Maret 2019 terlihat bahwa persentase laki-laki pada jenjang pendidikan yang lebih tinggi (SMA/ke atas) lebih tinggi dibandingkan dengan perempuan. Pada status pendidikan tidak/belum sekolah dan tidak bersekolah lagi, persentase laki-laki lebih rendah dibandingkan perempuan. Dari gambaran diatas dapat disimpulkan bahwa tingkat pendidikan laki-laki masih lebih baik dibandingkan perempuan.

Diantara 100 orang laki-laki berusia 7-24 tahun terdapat 30 orang sedang bersekolah pada jenjang pendidikan SD, 16 orang duduk di bangku SMP, 23 orang bersekolah di jenjang SMA/ke atas dan yang tidak bersekolah lagi sebanyak 31 orang.

Sedangkan diantara 100 orang perempuan berusia 7-24 tahun tidak terdapat orang yang tidak/belum sekolah, 33 orang sedang bersekolah pada jenjang pendidikan SD, 15 orang duduk di bangku SMP, 18 orang bersekolah di jenjang SMA/ke atas dan yang tidak bersekolah lagi sebanyak 34 orang.

Persentase Penduduk Berumur 7-24 Tahun Berdasarkan Status Pendidikan Tahun 2019

Tingkat Pendidikan	Laki-laki	Perempuan
Tidak/Belum Sekolah	0,00	0,24
Masih bersekolah		
SD/sederajat	29,99	33,48
SMP/sederajat	16,23	14,58
SMA/ke atas	23,16	18,01
Tidak bersekolah lagi	30,62	33,68
Total	100,00	100,00

Sumber: Statistik Kesejahteraan Rakyat Kabupaten Kendal 2019

https://kendalkab.bps.go.id

Sumber ilustrasi: Pikisuperstar

6 AGAMA

Pada tahun 2019, Kementrian Agama Kabupaten Kendal mencatat ada 4,054 tempat peribadatan, 22 persen diantaranya adalah masjid, 77 persen mushola/langgar dan 1 persen gereja. Data lain yang dicatat oleh Kementerian Agama Kabupaten Kendal adalah jumlah jamaah haji. Pada tahun 2019, jumlah jamaah haji Kabupaten Kendal yang berangkat menuju Baitullah ada sebanyak 1,361 orang, yang terdiri dari 45,78 persen tamatan SD, 12,12 persen tamatan SMP, 20,21 persen tamatan SMA, dan sebanyak 5,44 persen tamatan D3, 15,8 tamatan S1 dan 0,66 persen lulusan S2&S3.

Jumlah Tempat Ibadah Kabupaten Kendal Tahun 2019

No	Tempat Ibadah	Jumlah
1	Masjid	874
2	Langgar/Mushola	3,112
3	Gereja	59
4	Pura/Vihara	9
	Total	**4,054**

Sumber: Kabupaten Kendal Dalam Angka, 2020

Jumlah masing-masing tempat ibadah di suatu daerah secara tidak langsung juga mencerminkan jumlah/banyaknya pemeluk agama di daerah tersebut. Untuk Penduduk yang beragama Islam, tempat ibadah yang tercatat selain masjid adalah Musholla atau Langgar. Sedangkan untuk Penduduk yang beragama Kristen/Khatolik tempat ibadah yang digunakan adalah gereja. Sementara itu, bagi penduduk yang beragama Hindu dan Budha, tempat ibadah yang digunakan untuk beribadah berupa Pura dan Vihara.

Mayoritas penduduk di Kabupaten Kendal memeluk agama Islam. Data Tahun 2019 menunjukkan bahwa jumlah penduduk yang beragama Islam sebanyak 98,96 persen. Untuk Pemeluk Agama Kristen sekitar 0,54 persen, agama Khatolik 0,42 persen, Budha 0,03 persen dan Hindu 0,03 persen. Kerukunan antar Umat beragama di Kabupaten Kendal selama ini sangat baik. Dimana terbukti dengan tidak adanya kerusuhan yang melibatkan agama didalamnya.

Jumlah Pemeluk Agama Kabupaten Kendal Tahun 2019

Agama	Pemeluk	Persentase
Islam	941,550	98.96
Katholik	5,159	0.54
Kristen	4,033	0.42
Hindu	327	0.03
Budha	320	0.03
Lainnya	72	0.01
Jumlah	**951,461**	**100.00**

Sumber: Kabupaten Kendal Dalam Angka, 2020

Pondok Pesantren di Kabupaten Kendal cukup banyak, Pada tahun 2019, jumlah pondok pesantren di Kabupaten Kendal sebanyak 144 pondok pesantren, dengan pengajar sebanyak 1,394 orang dan jumlah santri sebanyak 22,676 santri.

https://kendalkab.bps.go.id

7

PERUMAHAN

https://kenalkab.bps.go.id

Sumber ilustrasi: Tartila

7 PERUMAHAN

Keadaan/kondisi tempat tinggal di suatu wilayah dapat dijadikan salah satu gambaran keberhasilan pembangunan dalam hal seberapa jauh program yang berkenaan dengan tempat tinggal dapat menjangkau lapisan masyarakat yang memerlukannya.

Tempat tinggal merupakan salah satu kebutuhan primer manusia selain kebutuhan sandang dan pangan. Sehingga, terpenuhinya kebutuhan perumahan, menjadi salah satu indikator tingkat kesejahteraan masyarakat. Semakin banyak penduduk yang mempunyai rumah di suatu wilayah, menandakan bahwa tingkat kesejahteraan masyarakat di wilayah tersebut sudah cukup baik.

Persentase Rumahtangga Menurut Status Penguasaan Bangunan Tempat Tinggal Tahun 2019

Status Rumah	Persentase
Milik Sendiri	92,09
Kontrak/Sewa	1,47
Bebas Sewa	6,05
Dinas/ Lainnya	0,39
Jumlah	100,00

Sumber: Profil Tempat Tinggal Provinsi Jawa Tengah 2019

Berdasarkan hasil Susenas tahun 2019 sekitar 92,09 persen rumah tangga di Kabupaten Kendal menempati rumah dengan status milik sendiri, 1,47 persen berstatus rumah kontrak, sebesar 6,05 persen berstatus rumah bebas sewa, 0,39 persen berstatus rumah dinas atau lainnya.

Persentase Kepemilikan Fasilitas Tempat Buang Air Besar Tahun 2019

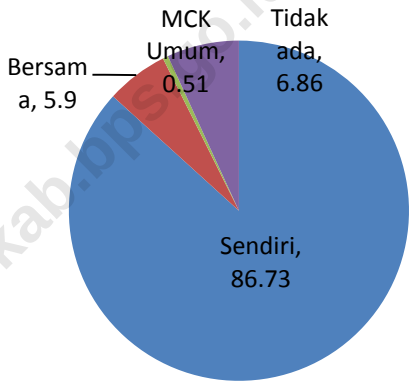

Sumber: Profil Tempat Tinggal Provinsi Jawa Tengah 2019

Hal ini dapat dijadikan gambaran bahwa secara garis besar rumah tangga di Kabupaten Kendal tidak begitu mengalami permasalahan mengenai kepemilikan rumah. Namun, jika ditinjau dari kepemilikan fasilitas tempat buang air besar, sekitar 14 persen rumah tangga belum memiliki fasilitas tempat buang air besar. Persentase ini meningkat dibandingkan tahun lalu yang mencapai hampir 13 persen. Sehingga secara umum kualitas rumah yang ditempati berdasar kepemilikan fasilitas tempat buang air besar sebagai salah satu fasilitas penting dalam rumah tangga, masih harus banyak dilakukan peningkatan.

https://kendalkab.bps.go.id

8 PENDIDIKAN

Sumber ilustrasi: Pch.vector

https://kendalkab.bps.go.id

8 PENDIDIKAN

Jumlah fasilitas sekolah dasar (SD) yang ada di Kabupaten Kendal baik negeri, swasta, maupun madrasah ibtidaiyah pada tahun 2019, sedikit meningkat dibanding tahun sebelumnya yaitu menjadi 671 sekolah.

Banyaknya Sekolah di Kabupaten Kendal

Jenjang Sekolah	2017	2018	2018
SD/Sederajat	669	669	671
SMP/Sederajat	106	153	153
SMA/Sederajat	34	49	50
SMK	50	50	50
Jumlah	**859**	**921**	**924**

Sumber: Kabupaten Kendal Dalam Angka, 2020

Jumlah murid sekolah dasar pada tahun 2019 adalah 98,953 orang, sedangkan jumlah guru yang mengajar di SD sebanyak 5,821 orang. Rasio murid guru SD di Kabupaten Kendal sebesar 17, artinya setiap 1 orang guru SD rata-rata mengajar 17 orang murid SD.

Selain itu, jumlah Sekolah Menengah Pertama (SMP) yang tercatat di Kabupaten Kendal pada tahun 2019 sama dengan tahun sebelumnya sebanyak 153 sekolah. Jumlah murid Sekolah Menengah Pertama baik negeri, swasta, maupun Madrasah Tsanawiyah mengalami sedikit penurunan menjadi 45,533 orang.

Jumlah Murid Sekolah Kabupaten Kendal

Uraian	2017	2018	2018
SD/ Sederajat	98,549	97,874	98,953
SMP/ Sederajat	34,036	46,403	45,533
SMA/ Sederajat	12,334	16,976	17,637
SMK	22,767	23,345	24,999
Jumlah	**167,686**	**184,598**	**187,122**

Sumber: Kabupaten Kendal Dalam Angka, 2020

Data Dinas Pendidikan dan Kebudayaan Kabupaten Kendal mencatat 2,882 orang guru mengajar pada SMP di Kabupaten Kendal. Dari jumlah murid dan guru didapat rasio murid guru SMP di Kabupaten Kendal sebesar 16, yang mengandung arti setiap 1 orang guru menangani 16 orang murid SMP.

Jumlah Guru di Kabupaten Kendal Tahun

Uraian	2017	2018	2018
SD/ Sederajat	6,007	5,428	5,821
SMP/ Sederajat	1,886	2,101	2,882
SMA/ Sederajat	754	1,043	1,086
SMK	1,278	1,292	1,333
Jumlah	**9,925**	**9,864**	**11,122**

Sumber: Kabupaten Kendal Dalam Angka, 2020

https://kendalkab.bps.go.id

PENDIDIKAN

8

Sementara itu, jumlah Sekolah Menengah Atas (SMA) yang tercatat di Kabupaten Kendal ada sebanyak 50 sekolah. Jumlah murid Sekolah Menengah Atas baik negeri, swasta, maupun Madrasah Aliyah sebanyak 17,637 orang.

Rasio Murid terhadap Guru

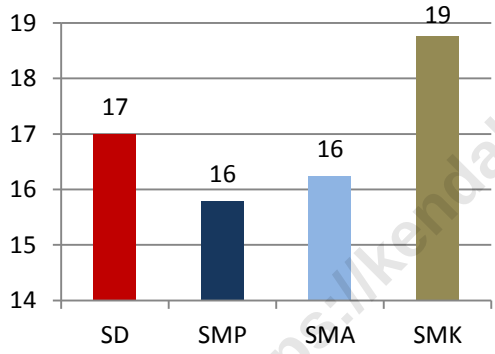

Sumber: Kabupaten Kendal Dalam Angka, 2020 (Diolah)

Data Dinas Pendidikan dan Kebudayaan Kabupaten Kendal mencatat 1,086 orang guru mengajar pada SMA di Kabupaten Kendal. Dari jumlah murid dan guru didapat rasio murid guru SMA di Kabupaten Kendal sebesar 16, yang mengandung arti setiap 1 orang guru menangani 16 orang murid SMA.

Untuk Sekolah Menengah Kejuruan (SMK) terdapat 50 sekolah dengan jumlah murid 24,999 orang. Jumlah guru yang mengajar pada SMK di Kabupaten Kendal sebanyak 1,333 orang, sehingga perbandingan guru murid SMK sebesar 19 artinya setiap 1 orang guru menangani 19 murid SMK.

Rasio Murid terhadap Sekolah

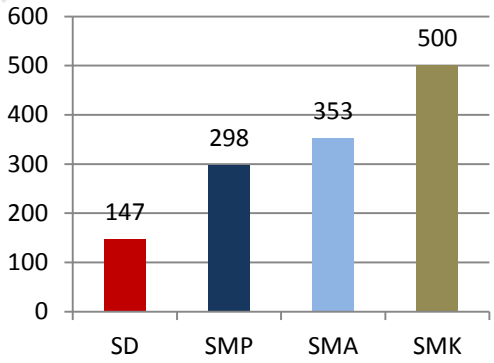

Sumber: Kabupaten Kendal Dalam Angka, 2020 (Diolah)

https://kendalkab.bps.go.id

9

KESEHATAN

https://kendalkab.bps.go.id

Sumber ilustrasi: Pch.vector

Jumlah Sarana Kesehatan
Kabupaten Kendal

Sarana Kesehatan	Tahun		
	2017	2018	2019
Rumah Sakit	4	5	5
Puskesmas	30	30	30
Puskesmas Pembantu	54	55	52

Sumber: Kabupaten Kendal Dalam Angka, 2020

Jumlah Tenaga Kesehatan
Kabupaten Kendal

Tenaga Medis	Tahun		
	2017	2018	2019
Dokter Spesialis	72	87	-
Dokter Umum	87	90	53
Dokter Gigi	16	22	20
Perawat	927	930	379
Bidan	597	662	559
Lainnya	682	405	167
Total	**2,381**	**2,196**	**1,178**

Sumber: Kabupaten Kendal Dalam Angka, 2019

Salah satu usaha untuk meningkatkan derajat kesehatan dan status kesehatan masyarakat adalah melalui peningkatan ketersediaan sarana kesehatan dan mempermudah jangkauan pelayanan kesehatan. Adapun fasilitas kesehatan yang terdapat di Kabupaten Kendal tahun 2019 ini sebanyak 87 unit yang terdiri dari 5 rumah sakit, 30 puskesmas, serta 52 puskesmas pembantu.

Seiring dengan turunnya jumlah fasilitas kesehatan di Kabupaten Kendal, jumlah tenaga kesehatan juga mengalami penurunan yang cukup signifikan. Apabila dilihat dari sisi tenaga medis, jumlah tenaga medis yang tersedia di Kabupaten Kendal seluruhnya mengalami penurunan, dari sebelumnya berjumlah 2,196 orang pada tahun 2018, menjadi 1,178 orang tenaga medis pada tahun 2019. Namun, diduga penurunan ini karena pada tahun 2019, data dari DInas Kesehatan hanya menghitung jumlah tenaga kesehatan di Puskesmas yang tersebar di kecamatan-kecamatan.

Selama tahun 2019, tercatat jumlah penduduk yang tersangka DB mencapai 823 orang. Dari jumlah tersebut sekitar 22 persen atau sebanyak 185 orang dinyatakan positif terkena demam berdarah. Kejadian demam berdarah paling banyak terjadi pada semester pertama mencapai 61 persen. Kematian akibat penyakit ini ada 1 orang yang terjadi pada bulan Februari 2019.

Banyaknya pasien yang melakukan rawat inap di RSUD Dr, H, Soewondo Kendal pada tahun 2019 sebanyak 19,582 orang, turun 0,5 persen dari tahun sebelumnya

https://kendalkab.bps.go.id

yang mencapai 19,486 orang. Pasien terbanyak dirawat di ruang perawatan kelas III sebesar 53,73 persen, kemudain di ruang perawatan kelas I dan ruang perawatan kelas II seimbang sekitar 17 persen dan sisanya sebesar 12,1 persen dirawat di ruang perawatan utama, ICU, HCU dan peristi.

Rata-rata Banyaknya Pasien per Hari pada Pelayanan Rawat Jalan Rumah Sakit Umum Kabupaten Kendal Tahun 2019

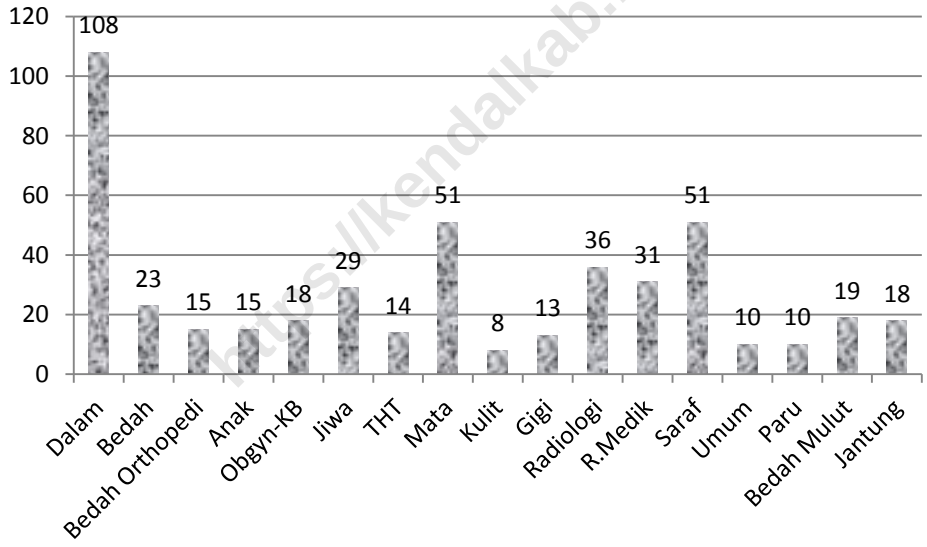

Sumber: Kabupaten Kendal Dalam Angka, 2019 (Diolah)

https://kendalkab.bps.go.id

Sumber ilustrasi: Pch.vector

10 KELUARGA BERENCANA

Pada tahun 2019, akseptor KB aktif di Kabupaten Kendal tercatat sebanyak 130,058 peserta. Jumlah ini naik sekitar 4,16 persen apabila dibandingkan dengan tahun sebelumnya. Alat kontrasepsi yang paling banyak digunakan dari tahun ke tahun adalah suntik mencapai 60,39 persen, kemudian pil 14,48 persen, implant 13,53 persen, IUD 6,29 persen, MO 4,74 persen dan yang paling sedikit digunakan adalah kondom 0,57 persen.

Banyaknya peserta KB baru yang dilayani tenaga medis di Kabupaten Kendal sebanyak 17,192 akseptor. Dibandingkan tahun sebelumnya, terjadi penurunan sekitar 13 persen. Alat kontrasepsi yang paling banyak digunakan oleh peserta KB baru sama dengan KB aktif yaitu suntik, besarnya mencapai 72,87 persen, kemudian implant 13,06 persen, IUD 4,94 persen, MO 2,72 persen, Pil KB 5,01 persen serta kondom 1,4 persen.

Peserta KB Baru Kabupaten Kendal

Kontrasepsi	Tahun		
	2017	2018	2019
IUD	1,102	1,004	849
Pil	856	628	862
Kondom	245	171	241
Implant	3,037	2,828	2245
Suntik	14,351	14,476	12527
MO	576	677	468
Jumlah	**20,167**	**19,784**	**17,192**

Sumber: Kabupaten Kendal Dalam Angka, 2020

****** TahukahAnda***

Ada 53 Klinik KB dengan tenaga kerja sebanyak 57 orang yang tersebar di 20 kecamatan yang siap melayani seluruh masyarakat Kabupaten Kendal

Akseptor KB Aktif Kabupaten Kendal

Kontrasensi	Tahun		
	2017	2018	2019
IUD	13,600	7,594	8182
Pil	26,348	18,914	18828
Kondom	858	691	740
Implant	20,620	16,295	17594
Suntik	93,919	75,567	78543
MO	6,966	5,808	6171
Jumlah	**162,311**	**124,869**	**130,058**

Sumber: Kabupaten Kendal Dalam Angka, 2020

Persentase Akseptor KB Aktif Menurut Jenis Alat Kontrasepsi Tahun 2019

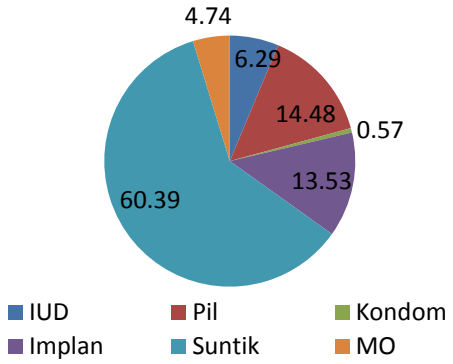

Sumber: Kabupaten Kendal Dalam Angka, 2020 (Diolah)

https://kendalkab.bps.go.id

Sumber ilustrasi: Katemangostar

11 PEMBANGUNAN MANUSIA

Pembangunan manusia merupakan proses untuk memperluas pilihan yang dapat ditumbuhkan melalui upaya pemberdayaan penduduk. Pemberdayaan penduduk ini dapat dicapai melalui upaya yang menitikberatkan peningkatan kemampuan dasar manusia yaitu meningkatkan derajat kesehatan, pengetahuan, dan keterampilan agar dapat digunakan untuk mempertinggi partisipasi dalam kegiatan ekonomi produktif, sosial budaya, dan politik. Pembangunan manusia seutuhnya tidak saja mencakup aspek fisik biologis, aspek intelektualitas, dan aspek kesejahteraan ekonomi semata, tetapi aspek iman dan ketaqwaan juga mendapat perhatian yang sama besar.

Kemajuan pembangunan manusia secara umum dapat ditunjukkan dengan melihat perkembangan indeks pembangunan manusia (IPM). IPM merupakan angka indeks yang menggambarkan capaian pembangunan manusia dari tahun ke tahun. Indeks ini menjadi berarti ketika dipakai untuk membandingkan capaian pembangunan manusia antara wilayah yang satu dengan wilayah yang lain.

Secara umum, capaian IPM di Kabupaten Kendal cukup bagus dan sudah masuk kategori tinggi (diatas 70). Angka IPM Kabupaten Kendal mengalami peningkatan dari 71,28 pada tahun 2018 menjadi 71,97 pada tahun 2019. Demikian juga bila dilihat dari komponen-komponen penyusun IPM, nampak komponen IPM mengalami peningkatan walaupun sangat kecil.

Yang perlu di catat, angka IPM tersebut merupakan angka IPM hasil penghitungan dengan menggunakan metode baru. Perbedaan tersebut, utamanya terkait dengan penggantian variabel melek huruf serta perubahan rata-rata hitung yang digunakan dalam metode penghitungan.

https://kendalkab.bps.go.id

IPM Kabupaten Kendal dan Komponen-Komponennya Tahun 2017 – 2019

Uraian	2017	2018	2019
Angka Harapan Hidup (Tahun)	74,24	74,30	74,33
Harapan Lama Sekolah (Tahun)	12,69	12,70	12,80
Rata-Rata Lama Sekolah (Tahun)	6,85	7,05	7,25
Pengeluaran Perkapita Disesuaikan (Ribu)	10,863	11,257	11,597
IPM	70,62	71,28	71,97

Sumber : BPS Kabupaten Kendal

PEMBANGUNAN MANUSIA 11

Selain IPM, capaian pembangunan manusia juga bisa dilihat dari tingkat kemiskinan, Secara absolut penduduk miskin Kabupaten Kendal tahun 2019 mengalami penurunan yang cukup signifikan dari 94,7 ribu pada tahun 2018 menjadi 91,2 ribu pada tahun 2019.

Sedangkan garis kemiskinan mengalami kenaikan sebesar 4,7 persen dari 353,127 rupiah perkapita pertahun pada tahun 2018, menjadi 369,769 rupiah perkapita pertahun pada tahun 2019.

Meskipun nilai rupiah dari garis kemiskinan mengalami kenaikan, namun persentase penduduk miskin di Kabupaten Kendal justru mengalami penurunan dari 9,84 persen pada tahun 2018 menjadi 9,41 persen pada tahun 2019.

Garis Kemiskinan dan Penduduk Miskin Kabupaten Kendal Tahun 2017– 2019

Uraian	2017	2018	2019
Garis Kemiskinan (Rp/kap/bln)	335,497	353,127	369,769
P0 (persen)	11,10	9,84	9,41
Penduduk Miskin (000)	106,1	94,7	91,2

Sumber: Kabupaten Kendal Dalam Angka, 2020

https://kendalkab.bps.go.id

12

PERTANIAN

Sumber ilustrasi: Freepik, rawpixel, macrovector, pch.vector, pikisuperstar

PERTANIAN

12

Hampir seluruh produksi tanaman padi dan palawija di Kabupaten Kendal pada tahun 2019 mengalami penurunan yang cukup signifikan kecuali komoditas jagung dan ketela rambat yang masing-masing naik 8 persen dan 3 persen. Padi gogo mengalami penurunan tertinggi sebesar 92 persen, komoditas kacang tanah dan kacang hijau juga turun sekitsr 25 perden persen, sedangkan komoditas lain turun berkisar antara 3 sampai 13 persen.

Produksi Tanaman Padi & Palawija Kabupaten Kendal (Ton)

Uraian	Tahun		
	2017	2018	2019
Padi sawah	240,423	249,058	236,349
Padi Gogo	1,501	353	29
Jagung	239,122	199,205	215,866
Ketela Rambat	6,647	5,988	6,164
Ketela Pohon	15,912	9,747	9,306
Kacang Tanah	374	260	193
Kacang Kedelai	1,953	1,684	1,466
Kacang Hijau	1,260	1,189	898

Sumber: Kabupaten Kendal Dalam Angka, 2020

Produksi Tanaman Perkebunan Kabupaten Kendal (Ton)

Uraian	Tahun		
	2017	2018	2019
Tembakau	1 032,66	1 331,33	2 807,09
Kelapa	640,50	557,55	602,74
Kopi	1 206,50	1 266,34	1 540,27
Tebu	18 824,60	15 669,28	9 669,72
Teh	43,43	39,78	35,22
Karet	194,19	213,45	213,61
Kakao	155,14	156,16	156,76

Sumber: Kabupaten Kendal Dalam Angka, 2020

Sementara itu, kondisi yang sedikit berbeda terjadi pada produksi tanaman perkebunan. Sebagian tanaman perkebunan mengalami peningkatan produksi sedangkan sebagian yang lain tetap atau mengalami penurunan. Tanaman tebu dan teh mengalami penurunan produksi mencapai 38,29 persen dan 11,46 persen.

Peningkatan produksi terjadi pada komoditas tanaman tembakau, kelapa, kopi, karet dan kakao. Peningkatan tertinggi terjadi pada tanaman tembakau yang mencapai 110,85 persen, kelapa 8,11 persen, kopi tumbuh 21,63 persen sedangkan karet dan kakao mengalami pertumbuhan di bawah 1 persen.

https://kendalkab.bps.go.id

12 PERTANIAN

Tanaman tembakau yang pernah menjadi komoditas andalan di Kabupaten Kendal mulai kembali mengalami peningkatan produksi dalam tiga tahun terakhir. Kenaikan yang terjadi pada tahun 2019 ini lebih tinggi dari kenaikan tahun lalu yang mencapai 29 persen dari 1,033 ton pada 2017 menjadi 1,331 pada tahun 2018. Peningkatan produksi juga terjadi pada tanaman kelapa, cengkeh, teh, aren dan beberapa tanaman perkebunan lainnya

Kenaikan yang juga tinggi terjadi pada komoditas tanaman kopi yang terus meningkat dalam tiga tahun terakhir. Peningkatan produksi kopi tahun ini lebih tinggi dari tahun sebelumnya yang naik sebesar 5 persen.

Hal berbeda terjadi pada tanaman tebu. Walaupun produksi tebu paling tinggi diantara tanaman yang lain, namun dalam tiga tahun terakhir, produksi tebu terus mengalami penurunan. Penurunan yang terjadi tahun ini lebih tinggi dari penuruna tahun lalu sebesar 17 persen.

Pada tahun 2019, komoditas tanaman sayuran juga mengalami penurunan yang cukup signifikan. Komoditas unggulan di jenis sayuran yaitu bawang merah mengalami penurunan produksi sekitar 24,4 persen, dari sebesar 184,334 ton pada tahun 2018 menjadi sebesar 139,341 ton pada tahun 2019.

Sementara itu, komoditas sayuran kubis juga mengalami penurunan yang cukup signifikan dalam dua tahun terakhir. Produksi kubis sebesar 14,860 ton pada tahun 2018 menjadi hanya 9,255 ton pada tahun 2019 atau mengalami penurunan produksi sebesar 37,7 persen.

Tanaman cabe dan kacang panjang juga mengalami penurunan yang cukup besar. Cabe mengalami penurunan sebesar 34,5 persen dari 69,331 ton pada tahun 2018 menjadi 45,382 ton pada 2019. Sementara itu, kacang panjang turun 24,6 persen dari 5,736 ton menjadi 4,327 ton.

https://kendalkab.bps.go.id

****** Tahukah Anda***

Pertanian merupakan sektor unggulan kedua di Kabupaten Kendal setelah sektor industri pengolahan.

Produksi Tanaman Sayuran Kabupaten Kendal (Ton)

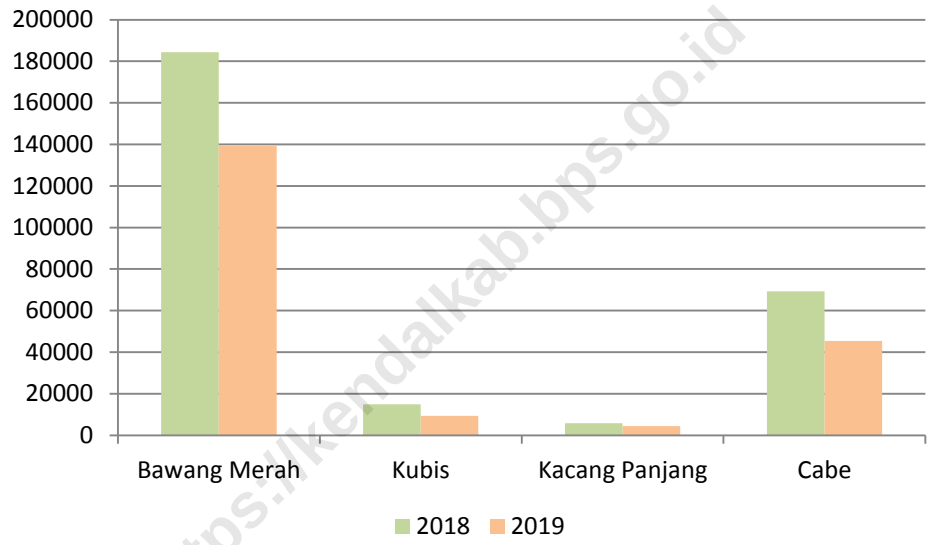

https://kendalkab.bps.go.id

Sumber: Kabupaten Kendal Dalam Angka, 2020 (Diolah)

13

TRANSPORTASI & KOMUNIKASI

https://kendalkab.bps.go.id

Sumber ilustrasi: Freepik, rawpixel, macrovector, pch.vector, pikisuperstar

TRANSPORTASI DAN KOMUNIKASI

13

Lalu-Lintas Dinas Giro Pos Pada Kantor Pos dan Giro Kabupaten Kendal (Milyar)

Uraian	2017	2018	2019
Jumlah Setoran	685	58	130
Nilai Setoran	7.212	1.930	0.272
Jumlah Pembayaran	289	431	188
Nilai Pembayaran	3.685	3.937	2.736

Sumber: Kabupaten Kendal Dalam Angka, 2020

Pada tahun 2019, jumlah setoran giro yang tercatat jauh lebih tinggi dari tahun sebelumnya yaitu menjadi 130 setoran dari tahun 2018 yang tercatat 58 setoran. Namun, hal ini tidak diikuti oleh nilai setoran yang justru menurun dibandingkan dengan tahun 2018. Pada tahun 2019, nilai setoran tercatat sebesar 0,272 milyar rupiah, jauh lebih kecil dari tahun 2018 yang mencapai 1,930 milyar rupiah.

Kondisi yang hampir serupa terjadi pada kategori pembayaran giro. Nilai pembayaran giro mengalami penurunan dari 3,937 milyar pada 2018 menjadi 2,736 milyar pada 2019. Sejalan dengan menurunnya nilai pembayaran, jumlah pembayaran juga mengalami penurunan dari tahun sebelumnya. Semula pada tahun 2018 jumlahnya mencapai 431, menjadi hanya 188 saja pada tahun 2019.

Banyaknya Pensiunan dan Jumlah Uang Pensiunan yang Dibayarkan Lewat Kantor Pos & Giro Kabupaten Kendal Tahun 2019

Bulan	Banyaknya Pensiunan	Pensiun yang di Bayarkan (000,-)
Januari	2,924	4,641,081
Pebruari	2,908	4,477,567
Maret	2,866	4,444,754
April	5,382	5,358,333
M e i	5,242	9,192,775
J u n i	3,004	4,812,152
J u l i	5,305	9,433,307
Agustus	2,729	4,312,851
September	2,729	4,375,055
Oktober	2,704	4,281,984
Nopember	2,677	4,284,323
Desember	2,656	4,173,892

Sumber: Kabupaten Kendal Dalam Angka, 2020

Disamping melayani surat dan giro, Kantor Pos dan Giro Kabupaten Kendal juga melakukan pembayaran terhadap gaji para pensiunan. Secara umum, terjadi penurunan jumlah pensiunan dari awal

https://kendalkab.bps.go.id

tahun sampai akhir tahun 2019. Dari 2.924 pensiunan yang tercatat pada awal tahun 2019, berkurang menjadi 2.656 orang pensiunan yang melakukan pengambilan uang pensiunan melalui kantor Pos dan Giro pada akhir tahun 2019. Jumlah pensiunan yang mengambil uang pensiunan terbanyak ada di bulan April 2019 mencapai 5.382 orang.

Dengan jumlah itu, jumlah uang pensiunan yang dibayarkan oleh Kantor PT Pos dan Giro rata-rata mencapai 5,3 milyar setiap bulannya. Jumlah pembayaran yang terbesar terjadi pada bulan Mei dan Juli mencapai 9,2 milyar dan 9,4 milyar. Hal ini dikarenakan pada bulan Mei pensiunan juga menerima THR dari pemerintah, sedangkan bulan Juli bersamaan dengan pembayaran gaji ke 13. Pembayaran terkecil terjadi pada bulan Desember 2019 sebesar 4,174 milyar rupiah.

https://kendalkab.bps.go.id

14

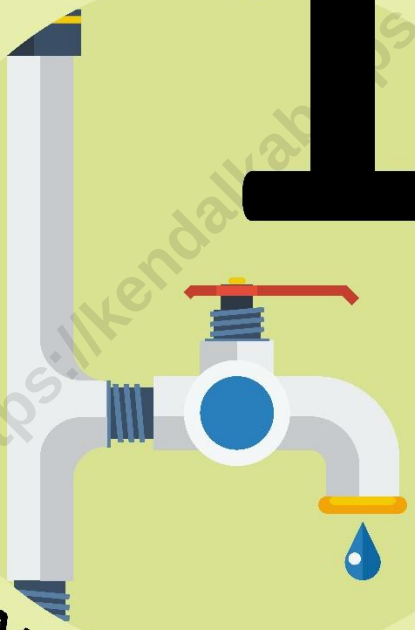

INDUSTRI AIR

https://kendalkab.bps.go.id

Sumber ilustrasi: Freepik, rawpixel, macrovector, pch.vector, pikisuperstar

14 INDUSTRI AIR

Kabupaten Kendal mempunyai enam titik pelayanan yang memproduksi air bersih bagi keperluan masyarakat. Wilayah pelayanan tersebut berada di Kecamatan Kota Kendal, Kaliwungu, Cepiring, Weleri, Sukorejo dan Boja. Pada tahun 2019 jumlah produksi air bersih yang dihasilkan Perusahaan Daerah Air Minum (PDAM) Kabupaten Kendal mencapai 13,502,624 M^3. Wilayah pelayanan Kecamatan Kota Kendal menyalurkan air bersih terbanyak, dengan jumlah pelanggan mencapai 15.945 pelanggan.

Jumlah Pelanggan Menurut Jenis Pelanggan Tahun 2019

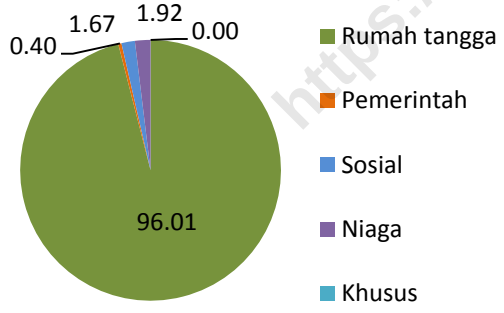

Sumber: Kabupaten Kendal Dalam Angka, 2020 (Diolah)

Dilihat dari nilai produksi air yang disalurkan, konsumsi air bersih paling banyak ada di kelompok non niaga, yaitu rumah tangga dengan nilai mencapai 66,5 milyar rupiah dan pemerintah dengan nilai 1,3 milyar rupiah. Penggunaan terbanyak kedua adalah dari kelompok niaga, yaitu niaga kecil sebesar 2,381 milyar rupiah dan niaga besar sebesar 0,7 milyar rupiah. Sementara itu, penggunaan dari kelompok sosial khusus sebesar 1,378 milyar rupiah.

Produksi Air dan Nilai yang Disalurkan PDAM Kabupaten Kendal Tahun 2019

Uraian	Tahun (M^3)	Nilai (Milyar Rupiah)
NON NIAGA		
Rumah Tangga, T, Tinggal	12,646,937	66.542
Instansi Pemerintah	121,746	1.309
SOSIAL		
Sosial Umum	31,360	0.079
Sosial Khusus	421,672	1.378
NIAGA		
Niaga Kecil	219,135	2.381
Niaga Besar	54,688	0.700
INDUSTRI		
Industri Kecil	0	0
Industri Besar	7,086	0.128
JUMLAH	**13,502,624**	**72.517**

Sumber: Kabupaten Kendal Dalam Angka, 2020

https://kendalkab.bps.go.id

Produksi Air yang Disalurkan Menurut Jenis Pelanggan Tahun 2019

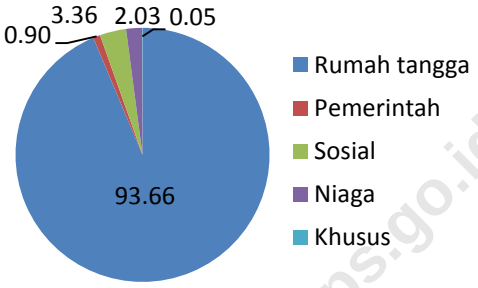

Sumber: Kabupaten Kendal Dalam Angka, 2020 (Diolah)

Jumlah Pelanggan PDAM Menurut Kecamatan Tahun 2019

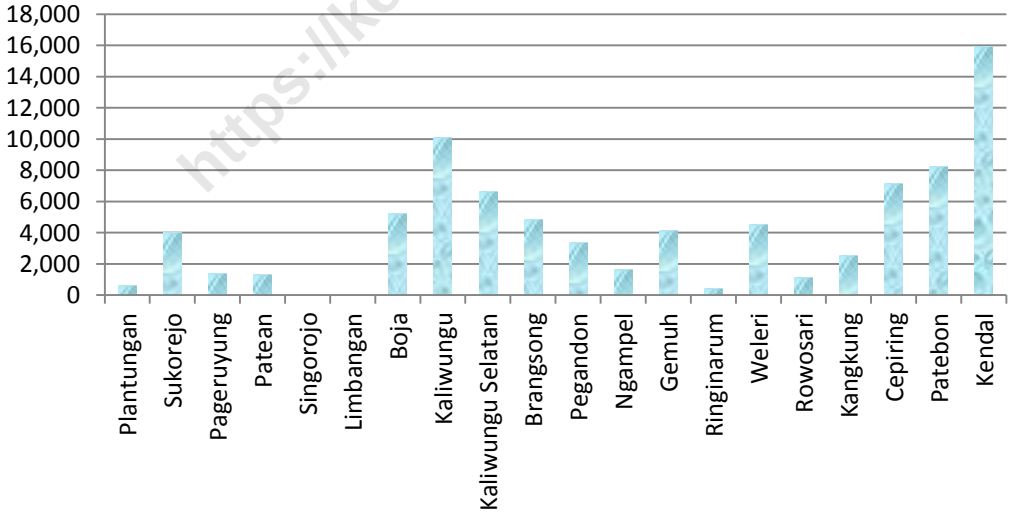

Sumber: Kabupaten Kendal Dalam Angka, 2020 (Diolah)

https://kendalkab.bps.go.id

15

PERDAGANGAN

https://kendalkab.bps.go.id

Sumber ilustrasi: Freepik, rawpixel, macrovector, pch.vector, pikisuperstar

PERDAGANGAN

15

Di tengah modernisasi di berbagai bidang, peran pasar modern belum mampu menggeser peran pasar tradisional bagi masyarakat Kabupaten Kendal. Pada tahun 2019, tidak terjadi perubahan jumlah pasar swalayan di Kabupaten Kendal. Sedangkan jumlah pasar tradisional masih mampu bertahan sebanyak 53 buah.

Menurut data dari Dinas Koperasi, Usaha Mikro Kecil Dan Menengah Kabupaten Kendal, pasar tradisional menyebar hampir di seluruh kecamatan di Kabupaten Kendal kecuali Kecamatan Pageruyung, Kecamatan Kaliwungu Selatan, dan Kecamatan Pegandon. Pasar Tradisional Umum tersebar di kecamatan-kecamatan dan menjadi motor penggerak bagi perekonomian di Kabupaten Kendal.

Banyaknya Pasar Tradisional di Kabupaten Kendal Tahun 2019

Kecamatan	Jumlah Pasar
	Desa
01. Plantungan	3
02. Sukorejo	3
03. Pageruyung	-
04. Patean	4
05. Singorojo	1
06. Limbangan	4
07. Boja	4
08. Kaliwungu	4
09. Kaliwungu Selatan	-
10. Brangsong	3
11. Pegandon	-
12. Ngampel	3
13. Gemuh	1
14. Ringinarum	1
15. Weleri	3
16. Rowosari	4
17. Kangkung	4
18. Cepiring	3
19. Patebon	3
20. Kota Kendal	5

Sumber: Kabupaten Kendal Dalam Angka, 2020

https://kendalkab.bps.go.id

16

HARGA-HARGA

https://kendalkab.bps.go.id

Sumber ilustrasi: Freepik, rawpixel, macrovector, pch.vector, pikisuperstar

HARGA-HARGA

16

Angka Inflasi merupakan salah satu indikator penting yang dapat memberikan informasi tentang dinamika perkembangan harga-harga barang dan jasa yang dikonsumsi masyarakat. Perkembangan harga barang dan jasa ini berdampak langsung terhadap tingkat daya beli dan biaya hidup masyarakat, perubahan nilai aset dan kewajiban serta nilai kontrak/transaksi bisnis. Oleh karena itu, masyarakat, pelaku bisnis, kalangan perbankan dan pemerintah sangat berkepentingan terhadap perkembangan inflasi.

Selama tahun 2019 secara umum terjadi kenaikan harga barang/jasa atau inflasi di Kabupaten Kendal. Hal ini tercermin dari perkembangan Indeks Harga Konsumen dan Laju Inflasi tahun kalender 2019 yaitu sebesar 2,58 persen (tahun dasar 2012). Inflasi ini naik dibandingkan tahun 2018 sebesar 2,16 persen. Hal ini dipengaruhi oleh naiknya harga-harga kebutuhan pokok serta kebutuhan lain yang menjadi penyusun angka inflasi.

Pada umumnya, kenaikan harga kebutuhan pokok masyarakat selain dipengaruhi oleh kejadian luar biasa juga dipengaruhi oleh momen hari raya. Kenaikan harga yang tinggi biasanya terjadi menjelang bulan puasa dan Hari Raya Idul Fitri atau Natal karena pada saat itu konsumsi masyarakat meningkat tajam. Fenomena kenaikan harga di akhir hingga awal tahun ini kembali terjadi pada bulan Desember 2019 sehingga inflasi mencapai nilai tertinggi sebesar 0,55. Hal ini dipicu momen Natal dan liburan akhir tahun.

Bulan April dan Juli tahun 2019 juga terjadi inflasi yang cukup tinggi bersamaan dengan hadirnya bulan suci Ramadhan dan liburan sekolah. Kenaikan harga-harga barang pada tahun 2019 dimulai pada bulan Maret menjelang Ramadhan dan terus mengalami kenaikan hingga bulan Agustus 2019. Setelah ada penurunan di bulan September, harga-harga kembali naik hingga mencapai puncaknya di bulan Desember.

https://kendalkab.bps.go.id

Inflasi (Bulanan) Kabupaten Kendal Tahun 2019

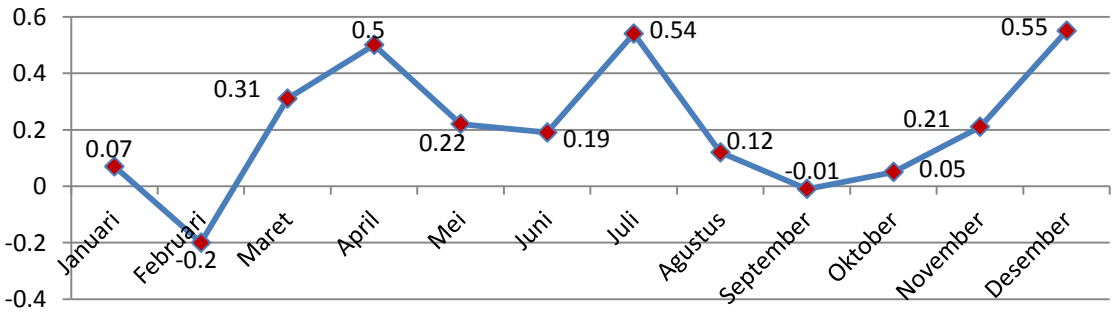

Sumber: *Kabupaten Kendal Dalam Angka, 2020 (Diolah)*

17

PARIWISATA

https://kendalkab.bps.go.id

Sumber ilustrasi: Freepik, rawpixel, macrovector, pch.vector, pikisuperstar

PARIWISATA

17

Terdapat dua obyek wisata di Kabupaten Kendal yang dikelola oleh Dinas Kebudayaan dan Pariwisata Kabupaten Kendal. yaitu obyek wisata Sendang Sikucing di Kecamatan Rowosari dan Curug Sewu di Kecamatan Patean. Selama Tahun 2019 tercatat jumlah pengunjung pada objek wisata Sendang Sikucing berjumlah 55.543 pengunjung. Setelah mengalami peningkatan pada tahun 2018, pengunjung Sendang Sikucing turun di tahun 2019.

Penurunan jumlah pengunjung di obyek wisata Sendang Sikucing pada tahun 2019, diiringi pula dengan menurunnya jumlah pendapatan dari obyek wisata tersebut yaitu dari 327,934 juta rupiah menjadi 308,700 juta rupiah.

Jumlah Pengunjung Objek Wisata di Kabupaten Kendal

Objek Wisata	2017	2018	2019
Sendang Sikucing	49,604	59,908	55,543
Curug Sewu	86,405	130,339	87,306

Sumber: Kabupaten Kendal Dalam Angka, 2020

Selama tahun 2019, jumlah pengunjung terbanyak terjadi pada bulan Juni dengan total pengunjung mencapai 10.169 pengunjung atau mencapai 38 persen lebih dengan total pendapatan mencapai 80,856 juta rupiah. Sementara itu. jumlah pengunjung paling sedikit tercatat pada bulan Agustus, sekitar 2.079 pengunjung dengan jumlah pemasukan sekitar 12,669 juta rupiah.

Hal yang sama terjadi pada jumlah pengunjung obyek wisata Curug Sewu. di tahun 2019 ini mengalami penurunan yang cukup tajam, baik dari jumlah pengunjung maupun perolehan pendapatan. Jumlah pengunjung tahun 2019 tercatat sebesar 87.306 pengunjung. Sejalan dengan objek wisata Sendang Sikucing, jumlah pengunjung terbanyak dari obyek wisata Curug Sewu terjadi pada bulan Juni dengan total pengunjung mencapai 23.738 pengunjung atau mencapai 38 persen lebih dengan total pendapatan mencapai 264,734 juta rupiah. Sementara itu. jumlah pengunjung paling sedikit tercatat pada bulan Mei, sekitar 2.373 pengunjung dengan jumlah pemasukan sekitar 19,804 juta rupiah.

Pendapatan Objek Wisata Kabupaten Kendal (Ribu)

Objek Wisata	2017	2018	2019
Sendang Sikucing	313,576	327,934	308,700
Curug Sewu	840,205	874,345	750,251

Sumber: Kabupaten Kendal Dalam Angka. 2020

https://kendalkab.bps.go.id

17 PARIWISATA

Jumlah Pengunjung dan Pendapatan Objek Wisata Kabupaten Kendal Tahun 2019

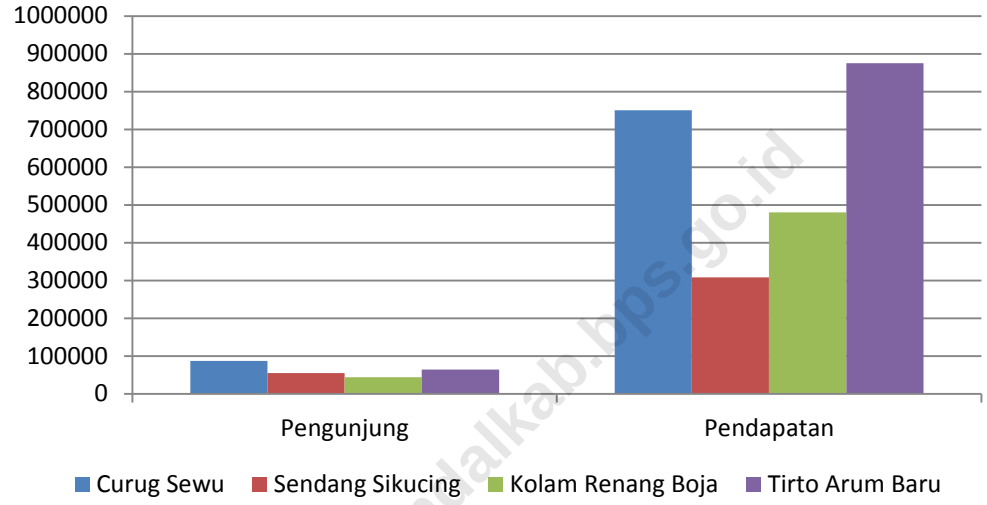

Sumber: Kabupaten Kendal Dalam Angka, 2020 (Diolah)

https://kendalkab.bps.go.id

18

KEUANGAN DAERAH

https://kepulauanaru.bps.go.id

Sumber ilustrasi: Freepik, rawpixel, macrovector, pch.vector, pikisuperstar

18 KEUANGAN DAERAH

Sejak disahkannya UU No. 22 Tahun 1999 tentang Pemerintah Daerah dan UU No. 25 Tahun 1999 tentang Perimbangan Keuangan antara pemerintah pusat dan daerah, pemerintah pusat tidak lagi mengatur kebijakan fiskal daerah.

Desentralisasi fiskal merupakan penyerahan wewenang pengelolaan keuangan kepada daerah dan merupakan salah satu wujud otonomi daerah yang pelaksanaannya dimulai pada 1 Januari 2001. Dengan dilaksanakannya otonomi daerah maka telah terjadi perubahan pada sistem keuangan daerah. Perubahan sistem tersebut mengakibatkan adanya transfer dana dari pemerintah pusat ke pemerintah daerah dalam bentuk Dana Alokasi Umum (DAU) dan Dana Alokasi Khusus (DAK).

Realisasi Penerimaan Pemerintah Daerah Kabupaten Kendal (Juta)

Uraian	Tahun	
	2018	2019
Penerimaan	**2,138,564**	**2,344,034**
PAD	335,892	412,513
Dana Perimbangan	1,711,651	1,829,337
Lain Pendapatan yang sah	91,021	102,185

Sumber: Kabupaten Kendal Dalam Angka, 2020

Total realisasi penerimaan Kabupaten Kendal tahun 2019 tercatat sekitar 2,34 trilyun rupiah, naik 9,6 persen dari total penerimaan tahun sebelumnya.

Kenaikan terbesar terjadi pada rincian Penerimaan Asli Daerah yang naik sekitar 22 persen dari 335,9 milyar pada 2018 menjadi 412,5 milyar pada 2019. Sedangkan Dana Perimbangan naik 6,88 persen dari 1,7 trilyun di tahun 2018 menjadi 1,8 trilyun di tahun 2019. Pendapatan yang sah mengalami peningkatan 12,26 persen.

Realisasi Belanja Pemerintah Daerah Kabupaten Kendal (Juta)

Uraian	Tahun	
	2018	2019
Belanja	**2,148,450**	**2,545,026**
Belanja Operasi	1,519,542	1,835,094
Belanja Modal	284,991	330,894
Belanja Tak Terduga	1,620	4,500
Transfer	342,297	374,538

Sumber: Kabupaten Kendal Dalam Angka, 2020

https://kendalkab.bps.go.id

KEUANGAN DAERAH

18

Realisasi belanja Pemerintah Kabupaten Kendal tahun anggaran 2019 mencapai 2,545 trilyun. Realisasi belanja operasi menjadi pengeluaran yang paling besar di pemerintah Kabupaten Kendal pada tahun 2019 mencapai 72 persen mencapai 1,8 trilyun. Sedangkan transfer mencapai 15 persen sebesar 374,5 milyar rupiah.

Kenaikan belanja pemerintah Kabupaten Kendal pada tahun 2019 mencapai 18,46 persen. Kenaikan terjadi pada semua rincian belanja. Kenaikan tertinggi ada pada rincian Belanja Tak Terduga yang naik sekitar 177 persen dari tahun sebelumnya. Belanja operasi mengalami kenaikan sebesar 20,77 persen. Belanja modal mengalami kenaikan 16,11 persen, sedangkan komponen transfer naik 9,42 persen.

https://kendalkab.bps.go.id

19

PENDAPATAN REGIONAL

https://kendalkab.bps.go.id

Sumber ilustrasi: Freepik, rawpixel, macrovector, pch.vector, pikisuperstar

PENDAPATAN REGIONAL 19

Berdasarkan PDRB atas dasar harga konstan. pertumbuhan ekonomi Kabupaten Kendal tahun 2019 secara total sebesar 5.69 persen, sedikit melambat dibandingkan tahun sebelumnya yang mencapai 5.77 persen. Pertumbuhan ekonomi sebesar 5.69 persen ini didukung oleh pertumbuhan positif di semua kategori lapangan usaha. Laju pertumbuhan terbesar terjadi pada kategori informasi dan komunikasi sebesar 10,35 persen. Sektor lain yang juga tumbuh cukup tinggi adalah kategori jasa perusahaan tumbuh 10,12 persen.

Pertumbuhan Ekonomi Kabupaten Kendal 2015 - 2019

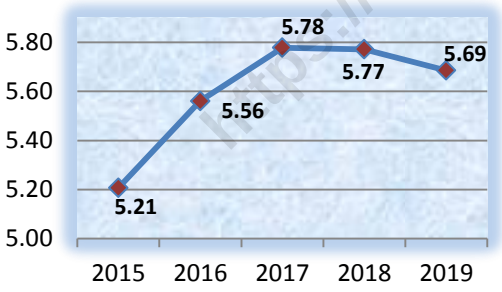

Sumber: Kabupaten Kendal Dalam Angka, 2020 (Diolah)

Besarnya peran masing-masing sektor dalam pembentukan total PDRB mencerminkan struktur perekonomian wilayah yang bersangkutan. Perekonomian Kendal masih didominasi oleh 3 (tiga) kategori ekonomi yang utama, yakni sektor Industri Pengolahan; Pertanian, Kehutanan, dan Perikanan; serta Perdagangan Besar dan Eceran, Reparasi Mobil dan Sepeda Motor. Kontribusi ketiga sektor ini dalam perekonomian Kabupaten Kendal mencapai 73 persen.

Tingkat kesejahteraan masyarakat secara umum bisa ditunjukkan oleh meningkatnya tingkat PDRB perkapita suatu wilayah. PDRB per kapita penduduk atas dasar harga berlaku Kabupaten Kendal dalam kurun 2015-2019 naik dari Rp 32,85 juta perkapita pertahun menjadi Rp 43,81 juta perkapita pertahun atau rata-rata meningkat sebesar 8,34 persen per tahun.

Namun, jika ditelaah lebih lanjut, kenaikan itu bukanlah kenaikan riil karena kenaikan yang terjadi lebih disebabkan oleh pengaruh kenaikan tingkat harga barang dan jasa atau inflasi. Kenyataan tersebut tercermin dari nilai PDRB per kapita atas dasar harga konstan. Dalam kurun waktu yang sama perolehannya hanya naik dari Rp 26.28 juta menjadi Rp 31.83 juta atau naik rata-rata sebesar 5,28 persen per tahun.

Salah satu indikator harga untuk melihat tingkat inflasi dan deflasi adalah dengan melihat angka Indeks Harga Implisit Produk Domestik Regional Bruto. Berbeda dengan indeks harga konsumen, indeks implisit menggambarkan perubahan harga ditingkat produsen. Pada tahun 2019 indeks harga implisit PDRB Kabupaten Kendal sebesar 137,62, jauh lebih tinggi dibanding tahun 2018 yaitu sebesar 135,22.

https://kendalkab.bps.go.id

19 PENDAPATAN REGIONAL

Distribusi Persentase PDRB
Kabupaten Kendal Tahun 2019

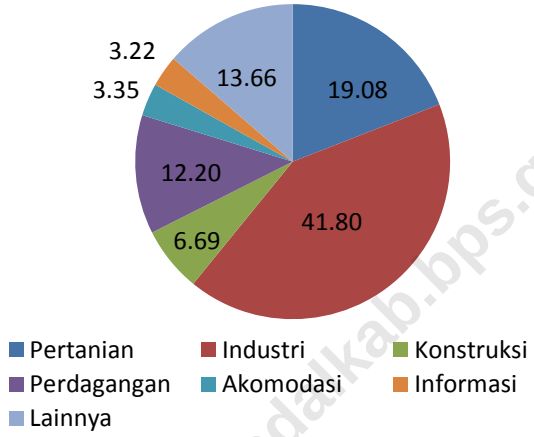

Sumber: Kabupaten Kendal Dalam Angka, 2020 (Diolah)

PDRB Atas Dasar Harga Berlaku (ADHB) dan Atas Dasar Harga Konstan (ADHK)
Kabupaten Kendal Tahun 2019

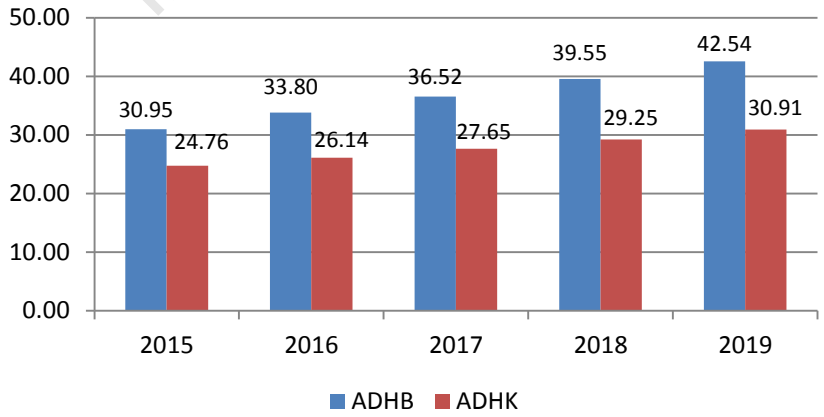

Sumber: Kabupaten Kendal Dalam Angka, 2020 (Diolah)

https://kendalkab.bps.go.id

20

KOPERASI

Sumber ilustrasi: Freepik, rawpixel, macrovector, pch.vector, pikisuperstar

Koperasi sebagai lembaga ekonomi kerakyatan mempunyai peran yang sangat penting dalam pengembangan ekonomi dan menumbuhkan karakter kerjasama. Pada tahun 2019 jumlah Koperasi Unit Desa (KUD) yang ada di Kabupaten Kendal berjumlah 19 buah. Selama lima tahun terakhir, jumlah KUD tidak mengalami perubahan. Pada tahun 2019 jumlah anggota KUD mencapai 21.374 orang, sama dengan jumlah anggota KUD tahun sebelumnya. Namun, jumlah modal yang dihimpun sedikit mengalami penurunan. Tahun 2019 modal KUD sebesar 29,67 milyar rupiah dimana tahun sebelumnya tercatat 29,68 milyar.

Koperasi KUD Kabupaten Kendal Tahun 2017 – 2019

Koperasi	Tahun		
	2017	2018	2019
Jumlah Koperasi	19	19	19
Modal (Milyar)	10.227	29.688	29.670
Anggota	31.174	21.374	21.374

Sumber: Kabupaten Kendal Dalam Angka, 2020

Hal yang hampir sama terjadi pada koperasi non KUD. Dalam tiga tahun terakhir, jumlah koperasi maupun anggota koperasi mengalami peningkatan. Tahun 2019 jumlah koperasi dan jumlah anggota koperasi meningkat dari 554 koperasi dengan 91.210 anggota di tahun 2018 menjadi 576 koperasi dengan 99.005 anggota di tahun 2019.

Peningkatan pada jumlah koperasi maupun anggota koperasi juga berdampak pada peningkatan modal koperasi. Pada tahun 2019 ini, modal koperasi naik 6,34 persen dari 774,2 milyar di tahun 2018 menjadi 823,59 milyar di tahun 2019.

Koperasi Non KUD Kabupaten Kendal Tahun 2017 - 2019

Koperasi	Tahun		
	2017	2018	2019
Primer	543	553	575
Pusat	-	-	-
Gabungan	1	1	1
Jumlah	544	554	576
Modal (Milyar)	301,872	774,213	823,587
Anggota	103,697	91,210	99,005

Sumber: Kabupaten Kendal Dalam Angka, 2020

https://kendalkab.bps.go.id

LAMPIRAN

https://kendalkab.bps.go.id

Sumber ilustrasi: Rawpixel

Tabel 1.1. Banyaknya Curah Hujan di Lima Tempat Pencatatan Kabupaten Kendal Tahun 2017-2019 (mm)

Bulan	Kendal			Weleri		
	2017	2018	2019	2017	2018	2019
(1)	(2)	(3)	(4)	(5)	(6)	(7)
Januari	289	296	265	334	254	414
Pebruari	391	604	214	399	472	228
Maret	168	160	233	98	213	240
April	91	106	235	55	230	166
Mei	29	59	82	139	70	161
Juni	158	34	0	136	20	0
Juli	65	-	5	103	-	37
Agustus	5	-	-	0	-	-
September	21	-	-	45	-	4
Oktober	177	7	0	111	22	0
Nopember	257	62	10	161	115	15
Desember	242	146	143	350	251	144
Jumlah	**1 893**	**1 474**	**1 187**	**1 931**	**1 647**	**1 409**

Sumber: Kabupaten Kendal Dalam Angka, 2020

https://kendalkab.bps.go.id

Tabel 1.1.	Banyaknya Curah Hujan di Lima Tempat Pencatatan Kabupaten Kendal Tahun 2017-2019 (Lanjutan)					
Bulan	Kaliwungu			Boja		
	2017	2018	2019	2017	2018	2019
(1)	(2)	(3)	(4)	(5)	(6)	(7)
Januari	308	288	359	447	474	438
Pebruari	398	631	203	350	726	475
Maret	120	175	181	474	340	524
April	90	162	239	490	233	574
Mei	44	40	149	294	114	294
Juni	172	59	0	225	110	0
Juli	66	-	7	57	-	4
Agustus	-	-	3	-	-	25
September	39	-	-	64	70	5
Oktober	316	12	19	336	-	4
Nopember	297	104	50	736	339	157
Desember	162	160	252	413	450	295
Jumlah	**2 012**	**1 631**	**1 462**	**3 886**	**2 856**	**2 795**

Sumber: Kabupaten Kendal Dalam Angka, 2020

https://kendalkab.bps.go.id

Tabel 1.1. Banyaknya Curah Hujan di Lima Tempat Pencatatan Kabupaten Kendal Tahun 2017-2019 (Lanjutan)

Bulan	Sukorejo			Rata-rata		
	2017	2018	2019	2017	2018	2019
(1)	(2)	(3)	(4)	(5)	(6)	(7)
Januari	494	457	390	374	354	373,2
Pebruari	524	656	479	412	618	319,8
Maret	317	354	507	235	248	337,0
April	187	294	461	183	205	335,0
Mei	266	75	324	154	72	202,0
Juni	212	122	0	181	69	0,0
Juli	27	-	34	64	-	17,4
Agustus	-	95	0	1	19	5,6
September	87	-	1	51	14	2,0
Oktober	225	34	10	233	15	6,6
Nopember	640	195	133	418	163	73,0
Desember	349	386	251	303	279	217,0
Jumlah	**3 328**	**2 668**	**2 590**	**2 610**	**2 055**	**1 888,6**

Sumber: Kabupaten Kendal Dalam Angka, 2020

https://kendalkab.bps.go.id

LAMPIRAN

Tabel 1.2. Ketinggian Ibukota Kecamatan dari Permukaan Laut

Kecamatan	Ketinggian (Meter)
(1)	(2)
01. Plantungan	697.99
02. Sukorejo	524.26
03. Pageruyung	413.00
04. Patean	394.41
05. Singorojo	219.15
06. Limbangan	591.62
07. Boja	289.56
08. Kaliwungu	22.56
09. Kaliwungu Selatan	85.34
10. Brangsong	7.01
11. Pegandon	17.07
12. Ngampel	13.11
13. Gemuh	12.19
14. Ringinarum	21.34
15. Weleri	4.88
16. Rowosari	8.23
17. Kangkung	7.92
18. Cepiring	10.67
19. Patebon	10.97
20. Kota Kendal	7.92

Sumber: Kabupaten Kendal Dalam Angka, 2020

https://kendalkab.bps.go.id

Tabel 2.1. Jumlah Desa dan Kelurahan di Kabupaten Kendal Tahun 2019

Kecamatan	Desa	Kelurahan
(1)	(2)	(3)
01. Plantungan	12	-
02. Sukorejo	18	-
03. Pageruyung	14	-
04. Patean	14	-
05. Singorojo	13	-
06. Limbangan	16	-
07. Boja	18	-
08. Kaliwungu	9	-
09. Kaliwungu Selatan	8	-
10. Brangsong	12	-
11. Pegandon	12	-
12. Ngampel	12	-
13. Gemuh	16	-
14. Ringinarum	12	-
15. Weleri	16	-
16. Rowosari	16	-
17. Kangkung	15	-
18. Cepiring	15	-
19. Patebon	18	-
20. Kota Kendal	-	20
Jumlah	**266**	**20**

Sumber: Kabupaten Kendal Dalam Angka, 2020

https://kendalkab.bps.go.id

Tabel 2.2. Komposisi Keanggotaan DPRD Kabupaten Kendal Tahun 2019

Nama Partai	Jenis Kelamin		
	Laki-laki	Perempuan	Jumlah
(1)	(2)	(3)	(4)
Partai Nasional Demokrat (Nasdem)	2	-	2
Partai Kebangkitan Bangsa (PKB)	8	2	10
Partai Keadilan Sejahtera (PKS)	2	-	2
Partai Demokrasi Indonesia Perjuangan (PDIP)	6	4	10
Partai Golongan Rakyat (GOLKAR)	3	-	3
Partai Gerakan Indonesia Raya (GERINDRA)	5	1	6
Partai Demokrat	1	2	3
Partai Amanat Nasional (PAN)	3	0	3
Partai Persatuan Pembangunan (PPP)	4	1	5
Partai Hati Nurani Rakyat (HANURA)	-	-	1
Partai Bulan Bintang (PBB)	-	-	-
Partai Perindo	-	1	1
Partai Keadilan dan Persatuan Indonesia (PKPI)	-	-	-
JUMLAH	**34**	**11**	**45**

Sumber: Kabupaten Kendal Dalam Angka, 2020

https://kendalkab.bps.go.id

Tabel 2.3. Banyaknya Keputusan DPRD Kabupaten Kendal Tahun 2019

Bulan	Perda	Keputusan DPRD	Keputusan Banmus	Keputusan Panggar	Jumlah
(1)	(2)	(3)	(4)	(5)	(6)
Januari	0	1	2	0	3
Pebruari	0	0	1	0	1
Maret	0	1	2	0	3
April	0	0	5	0	5
Mei	4	0	1	0	5
Juni	3	1	3	0	7
Juli	0	1	3	4	8
Agustus	0	4	2	1	7
September	1	8	5	1	15
Oktober	0	0	1	1	2
Nopember	0	0	2	3	5
Desember	5	8	1	1	15
Jumlah	**13**	**24**	**28**	**11**	**76**

Sumber: Kabupaten Kendal Dalam Angka, 2020

https://kendalkab.bps.go.id

Tabel 8.1. Sekolah. Murid. Guru. dan Rasio Murid Guru Sekolah Dasar Negeri. Swasta dan MI Menurut Kecamatan di Kabupaten Kendal Tahun 2019

Kecamatan	Sekolah	Murid	Guru	Rasio Murid Guru
(1)	(2)	(3)	(4)	(5)
01. Plantungan	33	3,004	260	12
02. Sukorejo	48	6,970	437	16
03. Pageruyung	34	3,274	250	13
04. Patean	37	4,728	306	15
05. Singorejo	38	5,066	308	16
06. Limbangan	31	3,319	267	12
07. Boja	46	7,761	412	19
08. Kaliwungu	31	6,974	326	21
09. Kaliwungu Selatan	24	4,262	222	19
10. Brangsong	29	5,019	241	21
11. Pegandon	23	3,888	218	18
12. Ngampel	20	3,243	172	19
13. Gemuh	31	4,785	254	19
14. Ringinarum	26	3,439	219	16
15. Weleri	37	6,204	340	18
16. Rowosari	37	4,788	304	16
17. Kangkung	35	4,863	301	16
18. Cepiring	30	4,799	239	20
19. Patebon	40	6,019	335	18
20. Kota Kendal	41	6,548	410	16
Jumlah	**671**	**98,953**	**5,821**	**17**

Sumber: Kabupaten Kendal Dalam Angka, 2020

https://kendalkab.bps.go.id

Tabel 8.2. Sekolah. Murid. Guru. dan Rasio Murid Guru Sekolah Menengah Pertama Negeri. Swasta dan MTs Menurut Kecamatan di Kabupaten Kendal Tahun 2019

Kecamatan	Sekolah	Murid	Guru	Rasio Murid Guru
(1)	(2)	(3)	(4)	(5)
01. Plantungan	8	1,477	100	15
02. Sukorejo	12	3,387	213	16
03. Pageruyung	6	1,809	112	16
04. Patean	6	2,317	136	17
05. Singorejo	8	1,950	135	14
06. Limbangan	9	1,526	101	15
07. Boja	11	3,620	210	17
08. Kaliwungu	7	1,959	101	19
09. Kaliwungu Selatan	5	2,364	120	20
10. Brangsong	9	3,669	218	17
11. Pegandon	6	1,915	115	17
12. Ngampel	4	1,777	100	18
13. Gemuh	6	2,313	115	20
14. Ringinarum	3	1,006	55	18
15. Weleri	12	2,616	201	13
16. Rowosari	7	1,828	144	13
17. Kangkung	8	1,836	134	14
18. Cepiring	4	1,595	112	14
19. Patebon	11	3,487	211	17
20. Kota Kendal	11	3,082	249	12
Jumlah	**153**	**45,533**	**2,882**	**16**

Sumber: Kabupaten Kendal Dalam Angka, 2020.

https://kendalkab.bps.go.id

Tabel 8.3. Sekolah. Murid. Guru. dan Rasio Murid Guru Sekolah Menengah Atas Negeri. Swasta dan MA Menurut Kecamatan di Kabupaten Kendal Tahun 2019

Kecamatan	Sekolah	Murid	Guru	Rasio Murid Guru
(1)	(2)	(3)	(4)	(5)
01. Plantungan	1	165	5	33
02. Sukorejo	4	1,699	112	15
03. Pageruyung	2	240	28	9
04. Patean	2	283	21	13
05. Singorejo	1	452	22	21
06. Limbangan	1	632	30	21
07. Boja	4	1,578	85	19
08. Kaliwungu	3	1,274	82	16
09. Kaliwungu Selatan	2	652	36	18
10. Brangsong	3	742	45	16
11. Pegandon	2	852	48	18
12. Ngampel	0	0	0	-
13. Gemuh	2	808	44	18
14. Ringinarum	0	0	0	-
15. Weleri	6	1,479	108	14
16. Rowosari	3	536	53	10
17. Kangkung	2	309	24	13
18. Cepiring	2	1,152	60	19
19. Patebon	4	2,086	121	17
20. Kota Kendal	6	2,698	162	17
Jumlah	**50**	**17,637**	**1,086**	**16**

Sumber: Kabupaten Kendal Dalam Angka, 2020

https://kendalkab.bps.go.id

Tabel 8.4. Sekolah. Murid. Guru. dan Rasio Murid Guru Sekolah Menengah Kejuruan Negeri dan Swasta Menurut Kecamatan di Kabupaten Kendal Tahun 2019

Kecamatan	Sekolah	Guru	Murid	Rasio Murid Guru
(1)	(2)	(3)	(4)	(5)
01. Plantungan	1	11	293	27
02. Sukorejo	3	68	1,919	28
03. Pageruyung	1	58	1,293	22
04. Patean	3	55	1,198	22
05. Singorejo	1	8	29	4
06. Limbangan	1	13	339	26
07. Boja	7	197	3,336	17
08. Kaliwungu	2	49	744	15
09. Kaliwungu Selatan	1	10	149	15
10. Brangsong	3	143	2,996	21
11. Pegandon	2	22	308	14
12. Ngampel	3	35	679	19
13. Gemuh	0	0	0	-
14. Ringinarum	1	10	62	6
15. Weleri	4	129	2,564	20
16. Rowosari	1	34	933	27
17. Kangkung	1	10	68	7
18. Cepiring	1	11	132	12
19. Patebon	8	282	4,582	16
20. Kota Kendal	6	188	3,375	18
Jumlah	50	1.333	24,999	19

Sumber: Kabupaten Kendal Dalam Angka, 2020

https://kendalkab.bps.go.id

Tabel 9.1. Banyaknya Sarana Kesehatan di Kabupaten Kendal Tahun 2019

Kecamatan	Rumah Sakit	Puskesmas	Puskesmas Pembantu
(1)	(2)	(3)	(4)
01. Plantungan	-	1	2
02. Sukorejo	-	2	3
03. Pageruyung	-	1	2
04. Patean	-	1	3
05. Singorejo	-	2	2
06. Limbangan	-	1	3
07. Boja	1	2	2
08. Kaliwungu	-	1	2
09. Kaliwungu Selatan	1	1	3
10. Brangsong	-	2	4
11. Pegandon	-	1	1
12. Ngampel	-	1	2
13. Gemuh	2	2	3
14. Ringinarum	-	1	4
15. Weleri	1	2	2
16. Rowosari	-	2	3
17. Kangkung	-	2	2
18. Cepiring	-	1	3
19. Patebon	-	2	2
20. Kota Kendal	1	2	4
Jumlah	**6**	**30**	**52**

Sumber: Kabupaten Kendal Dalam Angka, 2020

https://kendalkab.bps.go.id

Tabel 9.2. Banyaknya Tenaga Kesehatan di Kabupaten Kendal Tahun 2019

Kecamatan	Dokter Spesialis	Dokter Umum	Dokter Gigi	Perawat	Bidan
(1)	(2)	(3)	(4)	(5)	(6)
01. Plantungan	-	1	1	8	17
02. Sukorejo	-	5	2	24	37
03. Pageruyung	-	1	-	22	23
04. Patean	-	2	-	17	31
05. Singorojo	-	3	1	12	26
06. Limbangan	-	2	1	18	30
07. Boja	-	6	2	26	45
08. Kaliwungu	-	4	-	18	24
09. Kaliwungu Selatan	-	2	-	6	20
10. Brangsong	-	3	2	33	25
11. Pegandon	-	2	1	36	28
12. Ngampel	-	2	-	3	21
13. Gemuh	-	3	2	19	33
14. Ringinarum	-	-	-	8	17
15. Weleri	-	2	1	16	29
16. Rowosari	-	3	2	34	31
17. Kangkung	-	2	1	13	24
18. Cepiring	-	4	1	29	30
19. Patebon	-	2	1	11	32
20. Kota Kendal	-	6	2	26	36
Jumlah	**0**	**55**	**20**	**379**	**559**

Sumber: Kabupaten Kendal Dalam Angka, 2020

https://kendalkab.bps.go.id

Tabel 9.3. Banyaknya Penderita Terserang Demam Berdarah di Kabupaten Kendal Tahun 2019

Bulan	Tersangka DB	Positif DBD	Kematian
(1)	(2)	(3)	(4)
Januari	94	27	-
Pebruari	74	23	1
Maret	88	10	-
April	91	25	-
Mei	83	16	-
Juni	70	21	-
Juli	79	12	-
Agustus	29	5	-
September	53	12	-
Oktober	67	15	-
Nopember	54	11	-
Desember	41	8	-
Jumlah	**823**	**185**	**1**

Sumber: Kabupaten Kendal Dalam Angka, 2020

https://kendalkab.bps.go.id

Tabel 10.1. Banyaknya Peserta KB Aktif di Kabupaten Kendal Tahun 2019

Kecamatan	Kontrasepsi						Jumlah
	IUD	MO	Kondom	Implant	Suntik	Pil	
(1)	(2)	(3)	(4)	(5)	(6)	(7)	(8)
01. Plantungan	559	159	57	1 352	2 012	399	**4 538**
02. Sukorejo	881	372	11	1 383	6 354	754	**9 755**
03. Pageruyung	443	318	25	2 006	2 542	1 104	**6 438**
04. Patean	199	508	61	1 306	5 390	826	**8 290**
05. Singorejo	178	221	20	1 024	4 579	444	**6 466**
06. Limbangan	357	297	26	585	2 886	375	**4 526**
07. Boja	319	330	83	883	5 239	629	**7 483**
08. Kaliwungu	614	381	57	801	4 768	1 917	**8 538**
09. Kaliwungu Selatan	292	641	51	923	4 102	945	**6 954**
10. Brangsong	373	312	10	997	2 852	1 302	**5 846**
11. Pegandon	114	151	33	659	2 673	737	**4 367**
12. Ngampel	182	183	26	478	2 889	601	**4 359**
13. Gemuh	471	487	47	1 009	2 673	1 397	**6 084**
14. Ringinarum	48	171	6	377	2 428	352	**3 382**
15. Weleri	619	453	30	871	4 372	845	**7 190**
16. Rowosari	235	180	23	325	4 414	1 220	**6 397**
17. Kangkung	312	226	34	920	6 922	1 364	**9 778**
18. Cepiring	616	217	54	701	2 846	1 532	**5 966**
19. Patebon	453	232	24	510	4 604	1 223	**7 046**
20. Kota Kendal	917	332	62	484	3 998	862	**6 655**
Jumlah	**8 182**	**6 171**	**740**	**17 594**	**78 543**	**18 828**	**130 058**

Sumber: Kabupaten Kendal Dalam Angka, 2020

https://kendalkab.bps.go.id

Tabel 10.2. Banyaknya Akseptor KB Baru di Kabupaten Kendal Tahun 2019

Kecamatan	Kontrasepsi						Jumlah
	IUD	MO	Kondom	Implant	Suntik	Pil	
(1)	(2)	(3)	(4)	(5)	(6)	(7)	(8)
01. Plantungan	3	-	-	51	565	3	**622**
02. Sukorejo	151	2	-	190	1 104	2	**1 449**
03. Pageruyung	6	-	11	191	452	182	**842**
04. Patean	23	37	2	145	632	12	**851**
05. Singorejo	8	3	1	90	454	19	**575**
06. Limbangan	38	10	3	136	396	7	**590**
07. Boja	41	6	-	267	951	3	**1 268**
08. Kaliwungu	66	30	31	97	574	33	**831**
09. Kaliwungu Selatan	-	99	-	67	369	55	**590**
10. Brangsong	22	6	37	130	428	38	**661**
11. Pegandon	7	5	109	106	606	279	**1 112**
12. Ngampel	25	4	-	133	529	94	**785**
13. Gemuh	36	3	-	163	704	-	**906**
14. Ringinarum	3	1	11	78	394	22	**509**
15. Weleri	86	118	-	100	594	2	**900**
16. Rowosari	39	18	2	63	1 062	2	**1 186**
17. Kangkung	16	7	34	77	706	49	**889**
18. Cepiring	54	8	-	42	692	6	**802**
19. Patebon	37	5	-	50	662	54	**808**
20. Kota Kendal	188	106	-	69	653	-	**1 016**
Jumlah	**849**	**468**	**241**	**2 245**	**12 527**	**862**	**17 192**

Sumber: Kabupaten Kendal Dalam Angka, 2020

https://kendalkab.bps.go.id

Tabel 12.1. Produksi Tanaman Sayuran Menurut Jenis di Kabupaten KendalTahun 2017 - 2019			
Jenis Tanaman	2017	2018	2019
(1)	(2)	(3)	(4)
01. Bawang Merah	318 863	184 334	139 341
02. Bawang Putih	50	145	865
03. Kacang Panjang	6 761	5 736	4 327
04. Kubis	5 693	14 860	9 255
05. Petsai/Sawi	7 859	6 330	546
06. Bawang Daun	7 720	6 603	7 694
07. Wortel	5 297	2 580	2 935
08. Semangka	46 601	60 161	119 744
09. Cabai Rawit	26 171	25 685	23 622
10. Cabai Besar	59 964	43 646	21 708
11. Tomat	1 831	591	600
12. Terong	4 186	3 618	4 109
13. Ketimun	3 590	3 409	1 104
14. Labu Siam	1 138	260	140

Sumber: Kabupaten Kendal Dalam Angka, 2020

https://kendalkab.bps.go.id

Tabel 12.2. Produksi Buah-Buahan Menurut Jenis di Kabupaten KendalTahun 2017 - 2019

Jenis Tanaman	2017	2018	2019
(1)	(2)	(3)	(4)
01. Alpokat	6 357	22 800	21 892
02. Mangga	99 988	98 152	98 096
03. Rambutan	30 112	41 409	32 927
04. Duku/Langsat	27	1 374	28
05. Jeruk Siam	380	375	1 298
06. Petai	19 362	36 587	47 491
07. Jeruk Besar/Bali	15	15	41
08. Durian	33 672	49 740	56 855
09. Jambu Air	3 405	4 385	3 231
10. Jambu Biji	137 671	159 079	181 974
11. Sawo	12 596	13 649	11 866
12. Pepaya	6 699	7 546	4 693
13. Nanas	65	32	60
14. Pisang	138 911	119 492	179 265
15. Sirsak	1 954	2 501	2 249
16. Belimbing	702	799	640
17. Manggis	344	1 262	1 370
18. Nangka	35 883	47 566	47 420
19. Sukun	5 401	8 866	5 337
20. Melinjo	13 894	20 444	23 399

Sumber: Kabupaten Kendal Dalam Angka, 2020

https://kendalkab.bps.go.id

Tabel 13.2. Hasil Pendapatan Kantor Pos Dan Giro Kabupaten Kendal Tahun 2019 (Rp)

Bulan	Penjualan Benda – benda Pos
(1)	(2)
Januari	6,676,000
Pebruari	5,812,000
Maret	9,546,000
April	5,663,000
M e i	8,826,000
J u n i	2,133,000
J u l i	3,362,000
Agustus	4,032,000
September	4,720,000
Oktober	3,694,000
Nopember	3,492,000
Desember	2,410,000
Jumlah	**60,366,000**

Sumber: Kabupaten Kendal Dalam Angka, 2020

https://kendalkab.bps.go.id

Tabel 13.3. Lalu Lintas Dinas Giro Pos Pada Kantor Pos & Giro Menurut Jenis Surat di Kabupaten Kendal Tahun 2019 (Ribu Rupiah)

Bulan	Setoran		Pembayaran	
	Perbuatan	Besar Uang	Perbuatan	Besar Uang
(1)	(2)	(3)	(4)	(5)
Januari	12	89,154	28	131,573
Pebruari	18	28,782	29	250,097
Maret	8	20,850	22	154,734
April	8	64,493	18	152,386
M e i	11	5,764	15	401,961
J u n i	7	18,301	14	192,334
J u l i	19	7,738	-14	195,034
Agustus	12	5,452	18	306,487
September	8	6,413	16	233,219
Oktober	9	15,972	16	206,157
Nopember	8	4,656	12	182,654
Desember	10	4,768	14	329,056
Jumlah	**130**	**272,343**	**188**	**2,735,692**

Sumber: Kabupaten Kendal Dalam Angka, 2020

https://kendalkab.bps.go.id

Tabel 13.4. Banyaknya Nilai Uang Wesel yang Masuk dan Keluar Kabupaten Kendal Melalui Kantor Pos Tahun 2019 (Juta Rupiah)

Bulan	Dikirim dari Kendal	Diterima dari Luar Negeri	Diterima dari Dalam Negeri
(1)	(2)	(3)	(4)
Januari	1,974	18,004	2,950
Pebruari	2,015	15,721	3,173
Maret	1,928	18,439	2,968
April	1,922	18,414	2,793
Mei	2,283	26,692	3,978
Juni	1,699	12,579	1,606
Juli	1,977	16,884	3,019
Agustus	1,758	16,435	2,621
September	1,537	14,813	2,369
Oktober	1,484	14,567	2,593
Nopember	1,613	13,670	2,253
Desember	1,452	14,429	2,382
Jumlah	**21,642**	**200,647**	**32,705**

Sumber: Kabupaten Kendal Dalam Angka, 2020

https://kendalkab.bps.go.id

Tabel 14.1. Banyaknya Air Minum Yang Sudah Disalurkan Kabupaten Kendal Tahun 2019 (M3)

Tempat Penyaluran	Wilayah Pelayanan		
	Kendal	Kaliwungu	Cepiring
(1)	(2)	(3)	(4)
Non Niaga			
Rumah Tangga	3,269,962	2,524,828	1,310,359
Instansi Pemerintah	83,241	2,143	6,408
Sosial			
Sosial Umum	5,581	7,663	587
Sosial Khusus	104,311	71,038	27,506
Niaga			
Niaga Kecil	82,874	23,650	8,537
Niaga Besar	18,207	5,994	4,216
Industri	3,269,962		
Industri Kecil	83,241	-	0,00
Industri Besar		7,073	0,00
Jumlah 2019	**3,564,176**	**2,642,389**	**1,357,613**

Sumber: Kabupaten Kendal Dalam Angka, 2020

https://kendalkab.bps.go.id

Tabel 14.1. Banyaknya Air Minum Yang Sudah Disalurkan Kabupaten Kendal Tahun 2019 (M3) (Lanjutan)

Tempat Penyaluran	Wilayah Pelayanan		
	Weleri	Sukorejo	Boja
(1)	(2)	(3)	(4)
Non Niaga			
Rumah Tangga	1,134,231	670,903	675,146
Instansi Pemerintah	8,431	3,898	4,786
Sosial			
Sosial Umum	8,728	3,909	0.00
Sosial Khusus	25,522	68,948	20,421
Niaga			
Niaga Kecil	23,542	37,519	11,523
Niaga Besar	6,087	3,432	4,560
Industri			
Industri Kecil	0.00	0.00	0.00
Industri Besar	0.00	0.00	13
Jumlah 2019	1,206,541	788,609	716,449

Sumber: Kabupaten Kendal Dalam Angka, 2020

https://kendalkab.bps.go.id

Tabel 14.2. Nilai Air Minum Yang Sudah Disalurkan Kabupaten Kendal Tahun 2019 (Ribu Rupiah)

Tempat Penyaluran	Wilayah Pelayanan		
	Kendal	Kaliwungu	Cepiring
(1)	(2)	(3)	(4)
Non Niaga			
Rumah Tangga	17,265,485,284	13,377,353,795	527 342 114
Instansi Pemerintah	922,667,031	20,912,299	5 137 340
Sosial			
Sosial Umum	12,173,000	14,299,200	168 800
Sosial Khusus	195,119,231	229,196,384	6 910 469
Niaga			
Niaga Kecil	883,032,681	248,110,868	8 968 259
Niaga Besar	235,982,055	74,816,912	4 196 563
Industri			
Industri Kecil	-	-	-
Industri Besar	-	126,057,545	-
Jumlah 2019	**19,671,499,943**	**14,090,747,003**	**6,789,600,393**

Sumber: Kabupaten Kendal Dalam Angka, 2020

https://kendalkab.bps.go.id

Tabel 14.2. Nilai Air Minum Yang Sudah Disalurkan Kabupaten Kendal Tahun 2019 (Ribu Rupiah) (Lanjutan)

Tempat Penyaluran	Wilayah Pelayanan		
	Weleri	Sukorejo	Boja
(1)	(2)	(3)	(4)
Non Niaga			
Rumah Tangga	6,141,425,980	3,555,313,553	4,369,469,872
Instansi Pemerintah	81,742,467	37,074,466	49,191,104
Sosial			
Sosial Umum	14,673,600	8,813,600	0.00
Sosial Khusus	81,334,782	223,095,020	68,209,763
Niaga			
Niaga Kecil	265,297,114	405,087,469	131,236,829
Niaga Besar	74,479,836	42,574,485	62,471,351
Industri			
Industri Kecil	0.00	0.00	0.00
Industri Besar	0.00	0.00	1,959,900
Jumlah 2018	6,658,953,779	4,271,958,593	4,682,538,819

Sumber: Kabupaten Kendal Dalam Angka, 2020

https://kendalkab.bps.go.id

LAMPIRAN

Anggaran Pendapatan dan Belanja Daerah Kabupaten Kendal Tahun Anggaran 2019	
Sumber Penerimaan	**Nilai (Juta Rp)**
(1)	**(2)**
I.Pendapatan	**2,224,378.97**
1.1. Pendapatan Asli Daerah	**350,500.85**
1.1.1. Pajak Daerah	127,831.34
1.1.2. Retribusi Daerah	23,919.72
1.1.3. Bagian Laba Usaha Daerah	20,050.32
1.1.4. Lain-lain Pendapatan Asli Daerah	178,699.47
1.2. Pendapatan Transfer	**1,773,992.44**
1.2.1. Transfer Pemerintah Pusat - Dana Perimbangan	1,344,365.48
1.2.2. Transfer Pemerintah Pusat - Lainnya	276,891.11
1.2.3. Transfer Pemerintah Provinsi	139,793.65
1.3. Lain-Lain Pendapatan Yang Sah	**112,827.88**
II. Belanja	**1,953,283.57**
2.1 Belanja Operasi	**1,667,388.89**
2.1.1. Belanja Pegawai	973,879.52
2.1.2. Belanja Barang	640,061.03
2.1.3. Belanja Hibah	50,298.35
2.1.4. Belanja Bantuan Sosial	3,150.00

Sumber: Kabupaten Kendal Dalam Angka, 2020

https://kendalkab.bps.go.id

Anggaran Pendapatan dan Belanja Daerah Kabupaten Kendal Tahun Anggaran 2019 (Lanjutan)	
Sumber Penerimaan	**Nilai (Juta Rp)**
(1)	**(2)**
2.2. Belanja Modal	**330,894.36**
2.2.1. Belanja Tanah	6,547.50
2.2.2. Belanja Peralatan dan Mesin	62,039.71
2.2.3. Belanja Gedung dan Bangunan	60,233.86
2.2.4. Belanja Jalan. Irigasi dan Jaringan	186,344.52
2.2.5. Belanja Aset Tetap Lainnya	15,209.01
2.2.6. Belanja Aset Lainnya	519.77
2.3. Belanja Tidak Terduga	**4,500.00**
2.4. Transfer	**374,537.95**
Surplus / Defisit	**-200,992.26**
3.Pembiayaan	**212,492.26**
3.1. Penggunaan Silpa	**212,492.26**
3.2. Pencairan Dana Cadangan	**0.00**
3.3. Penerimaan Kembali Piutang	**0.00**
3.4. Pengeluaran Pembiayaan	**11,500.00**
3.5. Penyertaan Modal / Investasi Pemerintah Daerah	**4,000.00**
3.6. Pembiayaan Netto	**200,992.26**
Sisa Lebih/Kurang Pembiayaan Tahun Berjalan	**0.00**

Sumber: Kabupaten Kendal Dalam Angka, 2020

https://kendalkab.bps.go.id

Tabel 19.1. Produk Domestik Regional Bruto Menurut Lapangan Usaha Atas Dasar Harga Berlaku Kabupaten Kendal Tahun 2017 – 2019 (Juta Rp)			
Lapangan Usaha	2017	2018	2019
(1)	(2)	(3)	(4)
Pertanian, Kehutanan, dan Perikanan	7,194,063.43	7,608,852.28	8,114,642.28
Pertambangan dan Penggalian	481,107.56	528,800.00	566,240.00
Industri Pengolahan	15,148,215.20	16,525,529.20	17,779,838.20
Pengadaan Listrik dan Gas	66,610.90	71,812.78	75,738.78
Pengadaan Air, Pengelolaan Sampah, Dll	24,371.25	25,691.25	26,941.25
Konstruksi	2,421,656.45	2,672,256.45	2,846,256.45
Perdagangan Besar dan Eceran; Reparasi Mobil dan Sepeda Motor	4,484,357.29	4,829,957.29	5,190,107.29
Transportasi dan Pergudangan	701,056.60	753,861.30	829,557.40
Penyediaan Akomodasi dan Makan Minum	1,186,730.28	1,293,740.28	1,426,360.28
Informasi dan Komunikasi	1,097,134.57	1,223,134.57	1,368,134.57
Jasa Keuangan dan Asuransi	757,335.33	806,937.38	840,199.90
Real Estate	335,149.38	361,104.38	385,754.38
Jasa Perusahaan	108,476.02	121,056.02	136,106.02
Administrasi Pemerintahan, Pertahanan dan Jaminan Sosial Wajib	773,014.67	810,114.67	854,264.67
Jasa Pendidikan	981,591.20	1,078,879.20	1,187,179.20
Jasa Kesehatan dan Kegiatan Sosial	278,350.16	304,550.16	331,050.16
Jasa lainnya	481,766.14	529,966.14	576,966.14
Produk Domestik Regional Brutto (PDRB)	**36,520,986.43**	**39,546,243.35**	**42,535,336.97**

Sumber: Kabupaten Kendal Dalam Angka, 2020

https://kendalkab.bps.go.id

Tabel 19.2. Produk Domestik Regional Bruto Menurut Lapangan Usaha Atas Dasar Harga Konstan Kabupaten Kendal Tahun 2017 – 2019 (Juta Rp)			
Lapangan Usaha	2017	2018	2019
(1)	(2)	(3)	(4)
Pertanian, Kehutanan, dan Perikanan	5,617,425.38	5,784,865.38	6,049,815.38
Pertambangan dan Penggalian	269,651.58	290,601.58	307,101.58
Industri Pengolahan	11,076,050.47	11,763,810.92	12,440,172.22
Pengadaan Listrik dan Gas	58,778.90	61,548.43	64,819.93
Pengadaan Air, Pengelolaan Sampah, Dll	22,520.15	23,620.15	24,370.15
Konstruksi	1,868,908.35	1,991,958.35	2,073,768.35
Perdagangan Besar dan Eceran; Reparasi Mobil dan Sepeda Motor	3,378,702.01	3,566,378.06	3,752,648.06
Transportasi dan Pergudangan	603,582.68	642,616.58	694,461.27
Penyediaan Akomodasi dan Makan Minum	948,148.64	1,022,048.64	1,107,313.64
Informasi dan Komunikasi	1,199,100.15	1,337,651.10	1,476,151.10
Jasa Keuangan dan Asuransi	511,388.41	527,539.48	541,355.94
Real Estate	272,415.49	287,415.49	303,365.49
Jasa Perusahaan	78,499.07	85,399.07	94,039.07
Administrasi Pemerintahan, Pertahanan dan Jaminan Sosial Wajib	523,938.00	541,638.00	561,763.00
Jasa Pendidikan	660,174.07	710,224.07	763,124.07
Jasa Kesehatan dan Kegiatan Sosial	181,985.25	196,840.25	209,700.25
Jasa lainnya	378,508.47	411,508.97	444,516.97
Produk Domestik Regional Brutto (PDRB)	**27,649,777.07**	**29,245,664.52**	**30,908,486.47**

Sumber: Kabupaten Kendal Dalam Angka, 2020

https://kendalkab.bps.go.id

Tabel 19.3. Distribusi PDRB Menurut Lapangan Usaha Atas Dasar Harga Berlaku Kabupaten Kendal Tahun 2017 - 2019			
Lapangan Usaha	2017	2018	2019
(1)	(2)	(3)	(4)
Pertanian, Kehutanan, dan Perikanan	19.70	19.24	19.08
Pertambangan dan Penggalian	1.32	1.34	1.33
Industri Pengolahan	41.48	41.79	41.80
Pengadaan Listrik dan Gas	0.18	0.18	0.18
Pengadaan Air, Pengelolaan Sampah, Dll	0.07	0.06	0.06
Konstruksi	6.63	6.76	6.69
Perdagangan Besar dan Eceran; Reparasi Mobil dan Sepeda Motor	12.28	12.21	12.20
Transportasi dan Pergudangan	1.92	1.91	1.95
Penyediaan Akomodasi dan Makan Minum	3.25	3.27	3.35
Informasi dan Komunikasi	3.00	3.09	3.22
Jasa Keuangan dan Asuransi	2.07	2.04	1.98
Real Estate	0.92	0.91	0.91
Jasa Perusahaan	0.30	0.31	0.32
Administrasi Pemerintahan, Pertahanan dan Jaminan Sosial Wajib	2.12	2.05	2.01
Jasa Pendidikan	2.69	2.73	2.79
Jasa Kesehatan dan Kegiatan Sosial	0.76	0.77	0.78
Jasa lainnya	1.32	1.34	1.36
Produk Domestik Regional Brutto (PDRB)	**100.00**	**100.00**	**100.00**

Sumber: Kabupaten Kendal Dalam Angka, 2020

https://kendalkab.bps.go.id

Tabel 19.4. Pertumbuhan Tiap Sektor Atas Dasar Harga Konstan Kabupaten Kendal Tahun 2017 - 2019			
Lapangan Usaha	2017	2017	2019
(1)	(2)	(3)	(4)
Pertanian, Kehutanan, dan Perikanan	3.27	2.98	4.58
Pertambangan dan Penggalian	21.64	7.77	5.68
Industri Pengolahan	5.43	6.21	5.75
Pengadaan Listrik dan Gas	4.58	4.71	5.32
Pengadaan Air, Pengelolaan Sampah, Dll	4.68	4.88	3.18
Konstruksi	7.44	6.58	4.11
Perdagangan Besar dan Eceran; Reparasi Mobil dan Sepeda Motor	5.57	5.55	5.22
Transportasi dan Pergudangan	7.06	6.47	8.07
Penyediaan Akomodasi dan Makan Minum	6.91	7.79	8.34
Informasi dan Komunikasi	13.02	11.55	10.35
Jasa Keuangan dan Asuransi	5.17	3.16	2.62
Real Estate	7.80	5.51	5.55
Jasa Perusahaan	8.71	8.79	10.12
Administrasi Pemerintahan, Pertahanan dan Jaminan Sosial Wajib	2.52	3.38	3.72
Jasa Pendidikan	8.40	7.58	7.45
Jasa Kesehatan dan Kegiatan Sosial	9.37	8.16	6.53
Jasa lainnya	9.55	8.72	8.02
Produk Domestik Regional Brutto (PDRB)	**5.78**	**5.77**	**5.69**

Sumber: Kabupaten Kendal Dalam Angka, 2020

https://kendalkab.bps.go.id

Tabel 19.5. Laju Implisit PDRB Kabupaten Kendal Tahun 2017 - 2019

Lapangan Usaha	2017	2017	2019
(1)	(2)	(3)	(4)
Pertanian, Kehutanan, dan Perikanan	1.21	2.70	1.98
Pertambangan dan Penggalian	9.93	1.99	1.33
Industri Pengolahan	2.24	2.71	1.74
Pengadaan Listrik dan Gas	7.65	2.96	0.14
Pengadaan Air, Pengelolaan Sampah, Dll	0.59	0.51	1.64
Konstruksi	2.60	3.53	2.31
Perdagangan Besar dan Eceran; Reparasi Mobil dan Sepeda Motor	2.33	2.04	2.12
Transportasi dan Pergudangan	2.39	1.00	1.83
Penyediaan Akomodasi dan Makan Minum	1.14	1.13	1.76
Informasi dan Komunikasi	2.73	-0.06	1.36
Jasa Keuangan dan Asuransi	3.24	3.29	1.46
Real Estate	2.04	2.12	1.21
Jasa Perusahaan	3.60	2.58	2.10
Administrasi Pemerintahan, Pertahanan dan Jaminan Sosial Wajib	3.28	1.37	1.67
Jasa Pendidikan	2.85	2.17	2.41
Jasa Kesehatan dan Kegiatan Sosial	1.56	1.16	2.04
Jasa lainnya	2.44	1.18	0.78
Produk Domestik Regional Brutto (PDRB)	**2.15**	**2.37**	**1.77**

Sumber: Kabupaten Kendal Dalam Angka, 2020

https://kendalkab.bps.go.id

LAMPIRAN

https://kendalkab.bps.go.id

DATA

MENCERDASKAN BANGSA

https://kendalkab.bps.go.id

ISBN 978-623-92625-5-6

BADAN PUSAT STATISTIK
KABUPATEN KENDAL
Jl. Pramuka (Kompleks Perkantoran) Kendal 51351
Telp. (0294) 381461, Fax.(0294) 383461
Email: bps3324@bps.go.id
Homepage: http://kendalkab.bps.go.id