

Katalog : 1102001.3171090

KECAMATAN TEBET DALAM ANGKA

*Tebet Subdistrict
in Figures*

2020



**BADAN PUSAT STATISTIK
KOTA JAKARTA SELATAN**

BPS-Statistics of Jakarta Selatan Municipality

KECAMATAN TEBET DALAM ANGKA

*Tebet Subdistrict
in Figures*

2020



Kecamatan Tebet Dalam Angka

Tebet Subdistrict in Figures

2020

ISSN: 0852-1999

No. Publikasi/Publication Number: 31710.2020

Katalog/Catalog: 1102001.3171090

Ukuran Buku/Book Size: 14,8 cm x 21 cm

Jumlah Halaman/Number of Pages: xvi + 68 halaman /pages

Naskah/Manuscript:

BPS Kota Jakarta Selatan/*BPS-Statistics of Jakarta Selatan Municipality*

Penyunting/Editor:

BPS Kota Jakarta Selatan /*BPS-Statistics of Jakarta Selatan Municipality*

Desain Kover oleh/Cover Designed by:

BPS Kota Jakarta Selatan /*BPS-Statistics of Jakarta Selatan Municipality*

Ilustrasi Kover/Cover Illustration:

Kantor Kecamatan Tebet/*Tebet Subdistrict Office*

Penerbit/Published by:

© BPS Kota Jakarta Selatan /*BPS-Statistics of Jakarta Selatan Municipality*

Pencetak/Printed by:

BPS Kota Jakarta Selatan

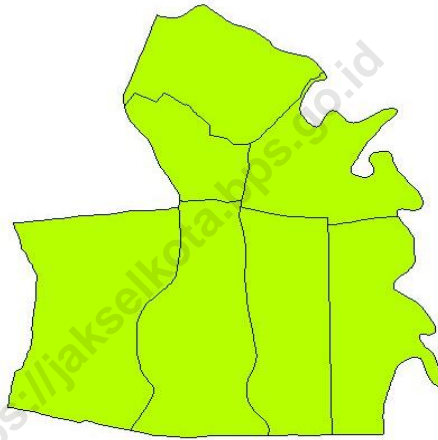
Sumber Ilustrasi/Graphics by:

www.freepik.com


Dilarang mengumumkan, mendistribusikan, mengomunikasikan, dan/atau menggandakan sebagian atau seluruh isi buku ini untuk tujuan komersial tanpa izin tertulis dari Badan Pusat Statistik
Prohibited to announce, distribute, communicate, and/or copy part or all of this book for commercial purpose without permission from BPS-Statistics Indonesia

Peta Wilayah KECAMATAN TEBET

Map Of TEBET SUBDISTRICT



Skala = 1:35000



<https://jakselkota.bps.go.id>

KOORDINATOR STATISTIK KECAMATAN TEBET

Statistician COORDINATOR Of TEBET SUBDISTRICT



<https://jakselkota.bps.go.id>



Kata Pengantar

Kecamatan Tebet Dalam Angka 2020 merupakan publikasi tahunan yang diterbitkan BPS Kota Administrasi Jakarta Selatan. Publikasi ini berisi berbagai informasi tentang Geografi, Sosial dan Kesejahteraan Rakyat, Penduduk, dan Perekonomian.

Publikasi ini dapat terwujud berkat kerja sama dan bantuan dari berbagai pihak terutama Camat Tebet beserta staf dan Kepala Seksi Intansi Sektoral lainnya. Kepada semua pihak yang telah memberikan bantuan disampaikan penghargaan dan terima kasih yang sebesar –besarnya.

Walaupun publikasi ini telah disiapkan sebaik-baiknya, namun disadari masih ada kekurangan dan kesalahan yang terjadi. Untuk perbaikan publikasi ini, tanggapan dan saran yang bersifat konstruktif dari para pemakai sangat diharapkan.

Jakarta, 28 September 2020
Koordinator Statistik Kecamatan
Tebet

ttd

Ahmad Zafaroni

<https://jakselkota.bps.go.id>



Preface

Tebet Subdistrict in Figures 2020 is an annual publication written by Statistics-BPS Jakarta Selatan Municipality. The publication contains information about Geography, Social and Welfare, Population, and Economy.

This publication has been made possible with the assistance and contribution from personnel of Tebet Subdistrict and several governmental institutions. To all parties who have been involved in the preparation of this publication, I would like to express my sincerest appreciation and gratitude.

Eventhough this publication prepared well, there are still many improvements to make in years ahead. Therefore, comments and constructive suggestions for the improvement of this publication are always welcome.

Jakarta, 28 September 2020
Statistician Coordinator of
Tebet Subdistrict

signed

Ahmad Zafaroni

<https://jakselkota.bps.go.id>

Daftar Isi

Table of Contents

Halaman/ Page

Peta Wilayah KECAMATAN TEBET	iii
<i>Map Of TEBET SUBDISTRICT.....</i>	iii
KOORDINATOR STATISTIK KECAMATAN TEBET	v
<i>Statistician COORDINATOR Of TEBET SUBDISTRICT.....</i>	v
Kata Pengantar	vii
<i>Preface.....</i>	ix
Daftar Isi	xi
<i>Table of Contents</i>	xi
1. Geografi/ <i>Geography</i>	1
1.1. Letak Geografis Wilayah Kecamatan Tebet, 2019. 5	
<i>Geographical of Tebet Subdistrict, 2019</i>	5
1.2. Luas Wilayah Menurut Kelurahan, 2019	6
<i>Land Area by Village, 2019</i>	6
1.3. Jarak Kantor Kelurahan ke Kecamatan dan	
Ketinggian dari Permukaan Laut, 2019.....	7
<i>Distance Between Village Office to District Office and</i>	
<i>High Level from Sea Level, 2019</i>	7
2. Sosial dan Kesejahteraan Rakyat/ <i>Social and Welfare</i>....	9

2.1. Jumlah Kelurahan yang Memiliki Fasilitas Sekolah Menurut Kelurahan dan Tingkat Pendidikan, 2014-2019	17
<i>Number of Kelurahan Having Educational Facilities by Kelurahan and Educational Level, 2014-2019</i>	<i>17</i>
2.2 Jumlah Taman Kanak-kanak Swasta, Murid dan Guru menurut Kelurahan, 2018	20
<i>Number of Private Kindergarten, Pupils and Teacher by Village, 2018</i>	<i>20</i>
2.3 Jumlah Taman Kanak-kanak Negeri, Murid dan Guru menurut Kelurahan, 2018	21
<i>Number of Public Kindergarten, Pupils and Teacher by Village, 2018</i>	<i>21</i>
2.4 Jumlah Sekolah Dasar Negeri, Murid dan Guru menurut Kelurahan, 2018	22
<i>Number of Public Elementary School, Pupils and Teacher by Village, 2018</i>	<i>22</i>
2.5 Jumlah Sekolah Dasar Swasta, Murid dan Guru Menurut Kelurahan, 2018	23
<i>Number of Private Elementary School, Pupils and Teacher by Village, 2018</i>	<i>23</i>
2.6 Jumlah Sekolah Lanjutan Pertama Negeri, Murid dan Guru Menurut Kelurahan Tahun, 2018	24
<i>Number of Public Junior High School, Pupils and Teacher by Village, 2018</i>	<i>24</i>
2.7 Jumlah Sekolah Lanjutan Pertama Swasta, Murid dan Guru Menurut Kelurahan Tahun, 2018	25

<i>Number of Private Junior High School, Pupils and Teacher by Village, 2018</i>	25
2.8 Jumlah Sekolah Lanjutan Menengah Atas Negeri, Murid dan Guru Menurut Kelurahan Tahun, 2018	26
<i>Number of Public Senior High School, Pupils and Teacher by Village, 2018</i>	26
2.9 Jumlah Sekolah Lanjutan Menengah Atas Swasta, Murid dan Guru Menurut Kelurahan Tahun, 2018	27
<i>Number of Private Senior High School, Pupils and Teacher by Village, 2018</i>	27
2.10 Jumlah Sarana Kesehatan Menurut Kelurahan, 2014-2019	28
<i>Number of Kelurahan Having Health Facilities by Kelurahan, 2014-2019</i>	28
2.11 Jumlah Tenaga Kesehatan menurut Menurut Kelurahan, 2019	31
<i>Number of Medical Personnel by Kelurahan, 2019</i>	31
2.12 Jumlah Rumah Sakit Umum, Rumah Sakit Khusus, dan Puskesmas Menurut Kelurahan, 2017 dan 2018	32
<i>Number of General Hospital, Special Hospital, and Public Health Center by Kelurahan, 2017 and 2018</i>	32
2.13 Jumlah Tempat Peribadatan Menurut Kelurahan, 2018	34
<i>Number of Places of Worship by Kelurahan and Religion, 2018</i>	34

2.14	Jumlah Pegawai menurut Kelurahan dan Golongan, 2018	35
	<i>Number of Civil Servant by Village and Level, 2018</i>	35
2.15	Jumlah Pegawai menurut Kelurahan dan Pendidikan, 2018	36
	<i>Number of Civil Servant by Village and Education, 2018</i>	36
3.	Penduduk/ <i>Population</i>	37
3.1.	Jumlah Kepala Keluarga (KK), RT dan RW menurut Kelurahan, 2018	43
	<i>Number of Head of Family, RT and RW by Village, 2018</i>	43
3.2.	Luas Wilayah, Rumah Tangga, Penduduk dan Kepadatannya Menurut Kelurahan, 2018	44
	<i>Area, Household, Population and Density by Village, 2018</i>	44
3.3.	Penduduk menurut Kelurahan dan Jenis Kelamin, 2018	45
	<i>Population Growth by Village and Sex, 2018</i>	45
3.4.	Penduduk Warga Negara Asing Menurut Kelurahan dan Jenis Kelamin, 2018	46
	<i>Population of Foreign Citizen by Village and Sex, 2018</i> ..	46
3.5.	Distribusi Persentase Penduduk menurut Kelurahan, 2014-2018	47
	<i>Percentage Distribution of Population by Village, 2014-2018</i>	47
3.6.	Perkembangan Penduduk menurut Jenis Kelamin, 2010-2018	48

<i>Population Growth by Sex, 2010-2018</i>	48
3.7 Jumlah Kelahiran dan Kematian Menurut Kelurahan dan Jenis Kelamin, 2018	49
<i>Number of Birth and Death by Village and Sex, 2018</i>	49
3.8 Jumlah Penduduk Pindah dan Datang Menurut Kelurahan dan Jenis Kelamin, 2018	50
<i>Number of Moving and Incoming by Village and Sex, 2018</i>	50
3.9 Jumlah Penduduk Pindah dan Datang Menurut Kelurahan dan Jenis Kelamin, 2018	52
<i>Number of Moving and Incoming by Village and Sex, 2018</i>	52
3.10 Proyeksi Penduduk Menurut Kelurahan, 2010- 2018 53	
<i>Population Projection by Village, 2010-2018</i>	53
3.11 Jumlah Nikah, Talak, Cerai dan Rujuk menurut Kelurahan, 2018	55
<i>Number of Marriage, Repudiation, Divorce and Revocation by Village, 2018</i>	55
4. Perekonomian/ Economy	57
4.1 Keberadaan Salon Kecantikan, Agen Tiket/Travel/Biro Perjalanan, Bengkel Mobil/Motor, Agen Bank dan Pegadaian Menurut Kelurahan, 2018	63
<i>Number Beauty Salon, Tailor, Bench Car-Motor by Village, 2018</i>	63

4.2	Jumlah Pasar Menurut Kelurahan dan Jenisnya Menurut Kelurahan Tahun 2018.....	64
	<i>Number of Market and Type by Village, 2018</i>	<i>64</i>
4.3	Jumlah Bank Menurut Status dan Kelurahan Tahun 2018	65
	<i>Number of Bank by Status and Village, 2018</i>	<i>65</i>
4.4	Jumlah Hotel/Penginapan dan Restoran Menurut Kelurahan, 2018	66
	<i>Number of Hotel, Inn and Restaurant by Village, 2018 ..</i>	<i>66</i>
4.5	Keberadaan Sarana Olahraga Menurut Kelurahan Tahun, 2017	67
	<i>The Existence of Sports Facilities by Village, 2017</i>	<i>67</i>
4.6	Target dan Realisasi Penerimaan Pajak Bumi dan Bangunan (PBB) menurut Kelurahan, 2017.....	68
	<i>Target and Receipts and Actual Receipts of Land and Building Tax by Village, 2017.....</i>	<i>68</i>

01

GEOGRAFI / GEOGRAPHY



<https://jakselkota.bps.go.id>

PENJELASAN TEKNIS

1. LUAS WILAYAH

Kecamatan Tebet merupakan salah satu kecamatan di wilayah Kotamadya Jakarta Selatan, Sesuai dengan Surat Keputusan Gubernur Kepala Daerah Khusus Ibukota Jakarta Nomor : 171 Tahun 2008, maka luas wilayah Kecamatan Tebet adalah 9,035 km² yang terdiri atas 80 RW dan 936 RT dengan luas masing-masing kelurahan sebagai berikut:

- a. Kel. Menteng Dalam : 2,100 Km²
- b. Kel. Tebet Barat : 1,716 Km²
- c. Kel. Tebet Timur : 1,389 Km²
- d. Kel. Kebon Baru : 1,293 Km²
- e. Kel. Bukit Duri : 1,070 Km²
- f. Kel. Manggarai Selatan : 0,514 Km²
- g. Kel. Manggarai : 0,953 Km²

TECHNICAL NOTES

1. AREA

Tebet District is one of districts in Jakarta Selatan Municipality. Based on Governor's KDKI Jakarta decree No. : 171/2008, the width Tebet District is 9,035 Km² which consist of 80 RW and 936 RT with each width of sub district as follows :

- a. *Kel. Menteng Dalam : 2,10 Km²*
- b. *Kel. Tebet Barat : 1,716 Km²*
- c. *Kel. Tebet Timur : 1,389 Km²*
- d. *Kel. Kebon Baru : 1,293 Km²*
- e. *Kel. Bukit Duri : 1,070 Km²*
- f. *Kel. Manggarai Selatan : 0,514 Km²*
- g. *Kel. Manggarai : 0,953 Km²*

2. GEOGRAFI

Batas-Batas Wilayah Kecamatan

Tebet Adalah:

1. Sebelah Utara: Sungai Ciliwung Jakarta Pusat, Jl. Menteng Pulo Kec. Setiabudi
2. Sebelah Selatan: Jl. Gatot Subroto dan Jl. MT Haryono
3. Sebelah Barat: Kali Grogol Kec. Keb. Lama
4. Sebelah Timur: kali Ciliwung Kec. Jatinegara

2. GEOGRAPHY

The Tebet District Limits Are:

- *North: Sungai Ciliwung Jakarta Pusat, Jl. Menteng Pulo Kec. Setia Budi*
- *South: Jl. Gatot Subroto dan Jl. MT Haryono*
- *West: Kali Grogol kec. Keb lama*
- *East: Kali Ciliwung Kec. Jatinegara Jakarta Timur*

1.1. Letak Geografis Wilayah Kecamatan Tebet, 2019
Geographical of Tebet Subdistrict, 2019

Letak dan Luas/ Location and Area	Uraian/ Description
(1)	(2)
1. Letak/ <i>Location</i>	-6.2316 LS 106.8459 BT
2. Luas Wilayah/ <i>Land Area</i>	9,035 Km ²
3. Letak diatas Permukaan Laut/ <i>Height above the Sea Level (Attitude)</i>	Ketinggian 26,2 m
4. Jumlah Kelurahan/ <i>Number of District</i>	7 Kelurahan, 80 RW
5. Batas Wilayah/ <i>Border</i>	
6. 5.1 Utara/ <i>North</i>	Kali Ciliwung Jakarta Pusat dan Jln. Menteng Pulo Kec. Setiabudi
7. 5.2 Timur/ <i>East</i>	Kali Ciliwung Kec. Jatinegara Jakarta Timur
8. 5.3 Barat/ <i>West</i>	Kali Grogol kec. Keb Lama
9. 5.4 Selatan/ <i>South</i>	Jl. MT Haryono dan Jl. Gatot Subroto

1.2. Luas Wilayah Menurut Kelurahan, 2019
Land Area by Village, 2019

	Kelurahan/ Village	Luas Wilayah/ Land Area (Km²)	Persentase/ Percentage
	(1)	(2)	(3)
1.	Menteng Dalam	2,100	23,24
2.	Tebet Barat	1,716	18,99
3.	Tebet Timur	1,389	15,37
4.	Kebon Baru	1,293	14,31
5.	Bukit Duri	1,070	11,84
6.	Manggarai Selatan	0,514	5,69
7.	Manggarai	0,953	10,56

Sumber/Source: BPS Kota Administrasi Jakarta Selatan

1.3. Jarak Kantor Kelurahan ke Kecamatan dan Ketinggian dari Permukaan Laut, 2019

Distance Between Village Office to District Office and High Level from Sea Level, 2019

	Kelurahan/ Village	Jarak/ Distance	Ketinggian dari Permukaan Laut/ High Level from Sea Level (m)
	(1)	(2)	(3)
1.	Menteng Dalam	1,8	27,00
2.	Tebet Barat	0,8	26,00
3.	Tebet Timur	2,1	26,10
4.	Kebon Baru	2,7	25,00
5.	Bukit Duri	3,0	26,00
6.	Manggarai Selatan	3,2	26,00
7.	Manggarai	3,2	25,15

Sumber/Source: BPS Kota Administrasi Jakarta Selatan

<https://jakselkota.bps.go.id>

02

SOSIAL DAN KESEJAHTERAAN RAKYAT / SOCIAL AND WELFARE



<https://jakselkota.bps.go.id>

PENJELASAN TEKNIS

TECHNICAL NOTES

1. Tidak/belum pernah sekolah adalah mereka yang tidak pernah atau belum pernah terdaftar dan tidak pernah atau belum pernah aktif mengikuti pendidikan di suatu jenjang pendidikan formal.
 2. Masih bersekolah adalah mereka yang terdaftar dan aktif mengikuti pendidikan di suatu jenjang pendidikan formal (Paket A, B, atau C) baik pendidikan dasar, menengah maupun pendidikan tinggi, bagi mahasiswa yang sedang cuti di anggap masih sekolah.
 3. Tidak bersekolah lagi adalah mereka yang pernah terdaftar dan aktif mengikuti pendidikan di suatu jenjang pendidikan formal, tetapi pada saat pencacahan tidak lagi terdaftar dan tidak aktif mengikuti pendidikan.
1. *Not/never attending school is someone who has never attended or never been registered in a formal education, such as primary, secondary and tertiary education. Those who just completed kindergarten are considered as never attended school.*
 2. *Attending school is someone who is currently attending primary, secondary and tertiary education, including Paket A, B, or C.*
 3. *Not attending school anymore is someone who is not currently attending school (formal and non-formal education).*

4. Tamat sekolah adalah menyelesaikan pelajaran yang ditandai dengan lulus ujian akhir pada kelas atau tingkat terakhir suatu jenjang pendidikan disekolah negeri maupun swasta dengan mendapatkan tanda tamat belajar/ Ijazah. Seseorang yang belum mengikuti pelajaran pada kelas tertinggi tetapi telah mengikuti ujian akhir dan lulus dianggap tamat sekolah.
4. *Completed particular level of education is someone who has completed particular level of education in private or public school by owning certificate.*
5. Dapat membaca dan menulis artinya dapat membaca dan menulis kata-kata/kalimat sederhana dengan suatu aksara tertentu.
5. *Literacy is the ability to read and write at least a simple sentence.*
6. Sekolah adalah lembaga pendidikan formal yang dimulai dari pendidikan dasar, menengah, dan tinggi. Pendidikan yang dicatat adalah pendidikan formal berdasar kurikulum Departemen Pendidikan Nasional, termasuk pendidikan yang di selenggarakan oleh pondok pesantren dengan memakai kurikulum Departemen Pendidikan Nasional, seperti
6. *School is an education institution starting from primary, secondary and tertiary education. The education data recorded in the survey covering data on formal education based on the curriculum set up by Ministry of National Education including education carried out by Muslim*

Madrasah Ibtidaiyah (MI), Madrasah Tsanawiyah (MTs), dan Madrasah Aliyah (MA). Pondok pesantren/Madrasah diniyah adalah sekolah yang tidak memakai kurikulum dari Departemen Pendidikan nasional.

Boarding School (pondok pesantren), implementing the ministry of national education curriculum, such as Madrasah Ibtidaiyah (Islamic Primary School), Madrasah Tsanawiyah (Islamic Junior High School), and Madrasah Aliyah (Islamic Senior High School). Pondok pesantren/ madrasah diniyah (Islamic boarding school/ Islamic school) is school which does not implement curriculum from the Ministry of National Education.

7. Madrasah Ibtidaiyah adalah lembaga pendidikan berciri khas Islam pada jenjang Sekolah Dasar. Madrasah Tsanawiyah adalah lembaga pendidikan berciri khas Islam pada jenjang Sekolah Menengah Pertama. Madrasah Aliyah adalah lembaga pendidikan berciri khas Islam pada jenjang Sekolah Menengah Atas (SMA).

7. *Madrasah Ibtidaiyah is Islamic school at primary education. Madrasah Tsanawiyah is Islamic School at lower secondary education and Madrasah Aliyah is Islamic School at higher secondary education (SMA).*

8. Peristiwa tindak pidana yang di laporkan
Peristiwa yang di laporkan ialah

8. *Reported Crime Incidence*
Reported Crime Incidence includes all criminal cases

setiap peristiwa yang diterima kepolisian dari laporan masyarakat , atau peristiwa dimana pelakunya tertangkap tangan oleh polisi

reported and received by police office. And all crimes caught by police.

9. **Rumah sakit** adalah tempat pemeriksaan dan perawatan kesehatan, biasanya berada pengawasan dokter/tenaga medis, termasuk rumah sakit khusus seperti rumah sakit perawatan paru paru , dan RS jantung
9. **Hospital** is a place for health check usually controlled/supervised by doctors/medical personel. Including in the category are special hospitals such Lung Hospital and Coronary Hospital.
10. **Rumah Sakit Bersalin/Rumah Bersalin** adalah rumah sakit yang dilengkapi dengan fasilitas untuk melahirkan, pemeriksaan kehamilan, pemeriksaan ibu dan anak serta berada di bawah pengawasan dokter dan atau bidan senior.
10. **Maternal Hospital/Maternal Health Care Centre** is a hospitals completed with health facilities for birth delivery, pregnancy check and consultation, and post-natal check, under the supervision of doctor and or senior midwives
11. **Poliklinik** adalah tempat pemeriksaan kesehatan, biasanya tanpa fasilitas perawatan menginap, berada dalam pengawasan dokter/tenaga medis, tidak termasuk klinik yang
11. **Polyclinic** is a place for health check and consultation usually under in the control of doctor/medical personnel without in-patient facilities, excluding clinic located in the

terdapat di puskesmas/rumah sakit. Poliklinik yang karena suatu hal dan lain hal menyediakan tempat perawatan menginap, tetap di golongan kedalam poliklinik (bukan rumah sakit)

public health centre (Puskesmas)/hospital. In the case of polyclinic that provides in-patient facilities due to a special reason. It remains to be classified as a polyclinic (not hospital)

12. Puskesmas (Pusat Kesehatan Masyarakat) adalah unit pelayanan kesehatan milik pemerintah yang bertanggung jawab terhadap pelayanan kesehatan masyarakat untuk wilayah kecamatan, sebagian kecamatan atau kelurahan (misal di DKI Jakarta).

12. Public Health Centre (PHC) is a health centre provided by the government that is responsible for the delivery of health services to the community at the sub-district level, part of sub-district or villages (e.g. in DKI Jakarta).

13. Puskesmas Pembantu (Pustu) yaitu Unit pelayanan kesehatan masyarakat yang membantu kegiatan Puskesmas di sebagian dari wilayah kerja. Pada beberapa daerah balai pengobatan telah berubah fungsi menjadi Pustu walaupun papan nama masih tertulis balai pengobatan.

13. Subsidiary Public Health Centre is a health facility that assists the public health centre in its part of working area. In several regions, health Centre, although their sign written in the board remains unchanged.

<https://jakselkota.bps.go.id>

2.1. Jumlah Kelurahan yang Memiliki Fasilitas Sekolah Menurut Kelurahan dan Tingkat Pendidikan, 2014-2019

Number of Kelurahan Having Educational Facilities by Kelurahan and Educational Level, 2014-2019

Kelurahan/ Village	SD			SMP		
	Primary School			Junior High School		
	2014	2018	2019	2014	2018	2019
(1)	(2)	(3)	(4)	(5)	(6)	(7)
1. Menteng Dalam	12	13	14	5	5	7
2. Tebet Barat	10	12	11	4	5	5
3. Tebet Timur	11	15	16	6	5	5
4. Kebon Baru	16	10	11	3	2	3
5. Bukit Duri	15	15	17	4	4	4
6. Manggarai	6	2		1	2	
Selatan			5			2
7. Manggarai	15	5	5	3	3	3
JUMLAH/TOTAL	85	72	79	26	26	29

Lanjutan Tabel/*Continued Table 2.1*

Kelurahan/ Village	SMA <i>Senior High School</i>			SMK <i>Vocational School</i>		
	2014	2018	2019	2014	2018	2019
	(1)	(8)	(9)	(10)	(11)	(12)
1. Menteng Dalam	3	4	4	2	0	2
2. Tebet Barat	4	5	5	2	1	2
3. Tebet Timur	2	2	2	1	1	1
4. Kebon Baru	3	2	2	0	0	0
5. Bukit Duri	2	2	4	0	1	2
6. Manggarai	1	1	1	0	0	0
Selatan						
7. Manggarai	2	0	1	2	3	3
JUMLAH/TOTAL	17	16	19	7	6	10

Lanjutan Tabel/*Continued Table 2.1*

Kelurahan/ Village	Perguruan Tinggi University		
	2014	2018	2019
(1)	(14)	(15)	(16)
1. Menteng Dalam	3	1	1
2. Tebet Barat	2	1	1
3. Tebet Timur	0	0	0
4. Kebon Baru	0	0	0
5. Bukit Duri	1	1	1
6. Manggarai Selatan	1	0	0
7. Manggarai	1	0	0
JUMLAH/TOTAL	8	3	3

Sumber/*Source*: BPS Kota Administrasi Jakarta Selatan, Pendataan Potensi Desa (PODES)

2.2 Jumlah Taman Kanak-kanak Swasta, Murid dan Guru menurut Kelurahan, 2018

Number of Private Kindergarten, Pupils and Teacher by Village, 2018

	Kelurahan/ Village	Sekolah/ School	Murid/ Pupils	Guru/ Teacher	Rasio Murid- Guru/ Pupils- Teacher Ratio
	(1)	(2)	(3)	(4)	(5)
1	Menteng Dalam	9	437	67	7
2	Tebet Barat	8	398	63	6
3	Tebet Timur	6	209	39	5
4	Kebon Baru	5	82	16	5
5	Bukit Duri	11	293	36	8
6	Manggarai Selatan	2	60	8	8
7	Manggarai	1	31	2	16
	Jumlah/Total	42	1510	231	55

2.3 Jumlah Taman Kanak-kanak Negeri, Murid dan Guru menurut Kelurahan, 2018

Number of Public Kindergarten, Pupils and Teacher by Village, 2018

	Kelurahan/ Village	Sekolah/ School	Murid/ Pupils	Guru/ Teacher	Rasio Murid- Guru/ Pupils- Teacher Ratio
	(1)	(2)	(3)	(4)	(5)
1	Menteng Dalam	-	-	-	-
2	Tebet Barat	-	-	-	-
3	Tebet Timur	-	-	-	-
4	Kebon Baru	1	63	5	13
5	Bukit Duri	-	-	-	-
6	Manggarai Selatan	-	-	-	-
7	Manggarai	-	-	-	-
	Jumlah/Total	1	63	5	13

2.4 Jumlah Sekolah Dasar Negeri, Murid dan Guru menurut Kelurahan, 2018

Number of Public Elementary School, Pupils and Teacher by Village, 2018

	Kelurahan/ Village	Sekolah/ School	Murid/ Pupils	Guru/ Teacher	Rasio Murid- Guru/ Pupils- Teacher Ratio
	(1)	(2)	(3)	(4)	(5)
1	Menteng Dalam	4	1726	86	20
2	Tebet Barat	4	1041	63	17
3	Tebet Timur	5	1701	102	17
4	Kebon Baru	5	2305	118	20
5	Bukit Duri	6	2168	100	22
6	Manggarai Selatan	2	616	32	19
7	Manggarai	4	2519	124	20
	Jumlah/Total	30	12076	625	135

2.5 Jumlah Sekolah Dasar Swasta, Murid dan Guru Menurut Kelurahan, 2018

Number of Private Elementary School, Pupils and Teacher by Village, 2018

	Kelurahan/ Village	Sekolah/ School	Murid/ Pupils	Guru/ Teacher	Rasio Murid- Guru/ Pupils- Teacher Ratio
	(1)	(2)	(3)	(4)	(5)
1	Menteng Dalam	4	1260	102	12
2	Tebet Barat	6	1116	152	7
3	Tebet Timur	1	533	40	13
4	Kebon Baru	-	-	-	-
5	Bukit Duri	3	368	35	11
6	Manggarai Selatan	1	151	16	9
7	Manggarai	-	-	-	-
	Jumlah/Total	15	3428	345	52

2.6 Jumlah Sekolah Lanjutan Pertama Negeri, Murid dan Guru Menurut Kelurahan Tahun, 2018

Number of Public Junior High School, Pupils and Teacher by Village, 2018

	Kelurahan/ Village	Sekolah/ School	Murid/ Pupils	Guru/ Teacher	Rasio Murid- Guru/ Pupils- Teacher Ratio
	(1)	(2)	(3)	(4)	(5)
1	Menteng Dalam	1	699	34	21
2	Tebet Barat	-	-	-	-
3	Tebet Timur	2	1783	92	19
4	Kebon Baru	1	851	36	24
5	Bukit Duri	-	-	-	-
6	Manggarai Selatan	-	-	-	-
7	Manggarai	2	1491	68	22
	Jumlah/Total	6	4824	230	86

2.7 Jumlah Sekolah Lanjutan Pertama Swasta, Murid dan Guru Menurut Kelurahan Tahun, 2018

Number of Private Junior High School, Pupils and Teacher by Village, 2018

	Kelurahan/ Village	Sekolah/ School	Murid/ Pupils	Guru/ Teacher	Rasio Murid- Guru/ Pupils- Teacher Ratio
	(1)	(2)	(3)	(4)	(5)
1	Menteng Dalam	4	394	62	6
2	Tebet Barat	2	201	36	6
3	Tebet Timur	3	528	48	11
4	Kebon Baru	1	219	18	12
5	Bukit Duri	1	164	14	12
6	Manggarai Selatan	1	207	20	10
7	Manggarai	1	92	12	8
	Jumlah/Total	13	1805	210	65

2.8 Jumlah Sekolah Lanjutan Menengah Atas Negeri, Murid dan Guru Menurut Kelurahan Tahun, 2018

Number of Public Senior High School, Pupils and Teacher by Village, 2018

	Kelurahan/ Village	Sekolah/ School	Murid/ Pupils	Guru/ Teacher	Rasio Murid- Guru/ Pupils- Teacher Ratio
	(1)	(2)	(3)	(4)	(5)
1	Menteng Dalam	-	-	-	-
2	Tebet Barat	1	640	36	18
3	Tebet Timur	-	-	-	-
4	Kebon Baru	1	247	49	5
5	Bukit Duri	1	1035	63	16
6	Manggarai Selatan	-	-	-	-
7	Manggarai	-	-	-	-
	Jumlah/Total	3	1922	148	39

2.9 Jumlah Sekolah Lanjutan Menengah Atas Swasta, Murid dan Guru Menurut Kelurahan Tahun, 2018

Number of Private Senior High School, Pupils and Teacher by Village, 2018

	Kelurahan/ Village	Sekolah/ School	Murid/ Pupils	Guru/ Teacher	Rasio Murid- Guru/ Pupils- Teacher Ratio
	(1)	(2)	(3)	(4)	(5)
1	Menteng Dalam	2	271	42	6
2	Tebet Barat	2	434	46	10
3	Tebet Timur	1	289	26	11
4	Kebon Baru	1	100	20	5
5	Bukit Duri	1	386	24	16
6	Manggarai Selatan	-	-	-	-
7	Manggarai	1	298	28	11
	Jumlah/Total	8	1778	186	59

2.10 Jumlah Sarana Kesehatan Menurut Kelurahan, 2014-2019
Number of Kelurahan Having Health Facilities by
Kelurahan, 2014-2019

Kelurahan/ Village	Rumah Sakit Hospital			Rumah Sakit Bersalin Maternity Hospital		
	2014	2018	2019	2014	2018	2019
(1)	(2)	(3)	(4)	(5)	(6)	(7)
1. Menteng Dalam	0	0	0	0	0	0
2. Tebet Barat	1	2	2	0	0	0
3. Tebet Timur	0	0	0	1	0	0
4. Kebon Baru	0	0	0	0	4	0
5. Bukit Duri	0	0	0	1	1	0
6. Manggarai	0	0		1	1	
Selatan			0			1
7. Manggarai	0	0	0	3	3	0
JUMLAH/TOTAL	1	2	2	6	9	1

Lanjutan Tabel/*Continued Table 2.10*

Kelurahan/ Village	Poliklinik Polyclinic			Puskesmas Public Health Center		
	2014	2018	2019	2014	2018	2019
(1)	(8)	(9)	(10)	(11)	(12)	(13)
1. Menteng Dalam	3	1	3	1	1	1
2. Tebet Barat	3	3	7	2	2	2
3. Tebet Timur	3	2	5	1	1	1
4. Kebon Baru	5	9	9	1	1	1
5. Bukit Duri	3	3	3	1	1	1
6. Manggarai						
Selatan	6	7	7	1	1	1
7. Manggarai	1	3	3	1	1	1
JUMLAH/TOTAL	24	28	37	8	8	8

Lanjutan Tabel/*Continued Table 2.10*

Kelurahan/ Village	Puskesmas Pembantu <i>Subsidiary of Public Health Center</i>			Apotek <i>Pharmacy</i>		
	2017 (14)	2018 (15)	2019 (16)	2017 (17)	2018 (18)	2019 (19)
1. Menteng Dalam	0	0	0	3	1	3
2. Tebet Barat	0	0	0	7	7	7
3. Tebet Timur	0	0	0	6	6	6
4. Kebon Baru	0	0	0	2	2	2
5. Bukit Duri	0	0	0	3	3	3
6. Manggarai Selatan	0	0	0	6	1	1
7. Manggarai	0	0	0	1	1	1
JUMLAH/TOTAL	0	0	0	28	21	23

**2.11 Jumlah Tenaga Kesehatan menurut Menurut Kelurahan,
2019**

Number of Medical Personnel by Kelurahan, 2019

Kelurahan/ VILLAGE	Dokter Doctor	Perawat Nurse	Bidan Midwife	Farmasi Pharma ceutical	Ahli Gizi Nutritionis
(1)	(2)	(3)	(4)	(5)	(6)
1. Menteng Dalam					
2. Tebet Barat					
3. Tebet Timur					
4. Kebon Baru					
5. Bukit Duri					
6. Manggarai Selatan					
7. Manggarai					
JUMLAH/TOTAL					

2.12 Jumlah Rumah Sakit Umum, Rumah Sakit Khusus, dan Puskesmas Menurut Kelurahan, 2017 dan 2018

Number of General Hospital, Special Hospital, and Public Health Center by Kelurahan, 2017 and 2018

Kelurahan/ <i>Village</i>	Rumah Sakit Umum <i>General Hospital</i>		Rumah Sakit Khusus <i>Special Hospital</i>		Rumah Sakit Bersalin/Rumah Bersalin <i>Maternity Hospital</i>	
	2017	2018	2017	2018	2017	2018
(1)	(2)	(3)	(4)	(5)	(6)	(7)
1. Menteng Dalam	0	0	0	0	0	0
2. Tebet Barat	2	2	0	0	0	0
3. Tebet Timur	0	0	0	0	1	1
4. Kebon Baru	0	0	0	0	4	4
5. Bukit Duri	0	0	0	0	1	1
6. Manggarai						
Selatan	0	0	0	0	1	1
7. Manggarai	0	0	0	0	3	3
JUMLAH/TOTAL	2	2	0	0	10	10

Lanjutan Tabel/*Continued Table 2.12*

Kelurahan/ <i>Village</i>	Klinik/Balai Kesehatan <i>Clinic/Health Center</i>		POSYANDU <i>Maternal & Child Health Center</i>		Puskesmas Public Health Center	
	2017 (8)	2018 (9)	2017 (10)	2018 (11)	2017 (12)	2018 (13)
1. Menteng Dalam	1	1	21	21	1	1
2. Tebet Barat	3	3	13	13	1	1
3. Tebet Timur	2	2	12	12	1	1
4. Kebon Baru	15	15	20	20	1	1
5. Bukit Duri	13	13	21	21	1	1
6. Manggarai						
Selatan	7	7	20	20	1	1
7. Manggarai	3	3	14	14	1	1
JUMLAH/TOTAL	44	44	121	121	7	7

2.13 Jumlah Tempat Peribadatan Menurut Kelurahan, 2018
Number of Places of Worship by Kelurahan and Religion, 2018

	Kelurahan/ Village	Masjid/ Mosque	Musholla / Private Mosque	Gereja/ Church	Lainnya/ Others
	(1)	(2)	(3)	(4)	(5)
1	Menteng Dalam	15	28	3	0
2	Tebet Barat	9	35	7	0
3	Tebet Timur	9	19	1	0
4	Kebon Baru	7	27	0	0
5	Bukit Duri	14	42	2	0
6	Manggarai Selatan	4	18	0	0
7	Manggarai	11	26	0	0
	Jumlah/Total	69	195	13	0

2.14 Jumlah Pegawai menurut Kelurahan dan Golongan, 2018
Number of Civil Servant by Village and Level, 2018


Kelurahan/ Village	Golongan/ Level			Jumlah/Tota I
	I	II	III+IV	
(1)	(2)	(3)	(4)	(5)
1 Menteng Dalam	1	0	8	9
2 Tebet Barat	0	0	9	9
3 Tebet Timur	0	2	8	10
4 Kebon Baru	0	2	7	9
5 Bukit Duri	0	5	12	17
6 Manggarai Selatan	0	1	9	10
7 Manggarai	1	2	6	9
Jumlah/Total	2	12	59	73

2.15 Jumlah Pegawai menurut Kelurahan dan Pendidikan, 2018
Number of Civil Servant by Village and Education, 2018

		Pendidikan yang ditamatkan/Ended Education					
Kelurahan/ Village	SD/M I Elem entar y	SLTP/ Junior High School	SLTA/ Senio r High Schoo l	Satja na Muda /Aca demy	Sarja na/U niver sity	Juml ah/T otal	
(1)	(2)	(3)	(4)	(5)	(6)	(7)	
1 Menteng Dalam	0	1	2	0	6	9	
2 Tebet Barat	0	0	1	1	7	9	
3 Tebet Timur	0	1	2	1	6	10	
4 Kebon Baru	0	0	1	0	8	9	
5 Bukit Duri	0	0	4	0	13	17	
6 Manggarai Selatan	0	0	0	1	9	10	
7 Manggarai	0	1	2	0	6	9	
Jumlah/ Total	0	3	12	3	55	73	

03

PENDUDUK / POPULATION



<https://jakselkota.bps.go.id>

PENJELASAN TEKNIS

1. Sumber data kependudukan adalah Sensus Penduduk yang dilaksanakan setiap sepuluh tahun sekali. Sensus Penduduk telah dilaksanakan sebanyak enam kali sejak Indonesia merdeka yaitu tahun 1961, 1971, 1980, 1990, 2000 dan 2011 pada bulan Mei yang lalu. Selain itu juga dalam publikasi ini disajikan data hasil registrasi kependudukan.

Di dalam sensus penduduk, Pencacahan dilakukan terhadap seluruh penduduk yang berdomisili di wilayah teritorial Indonesia termasuk warga negara asing kecuali anggota Korps Diplomatik negara sahabat beserta keluarganya.

TECHNICAL NOTES

1. *The source of demographic data is Population Census, which is conducted every ten years. Population Census has been conducted six times since Indonesia's independence: 1961, 1971, 1980, 1990, 2000 and 2011 (on May). Besides that, this publication also presents data from demographic registration.*

The population census enumerates all residents in the entire territory of Republic of Indonesia including foreign citizens except the diplomatic corps members and their families.

2. Penduduk Indonesia adalah semua orang yang berdomisili di wilayah teritorial Republik Indonesia. *2. Indonesian Population are all Residents of the entire territory of Republic of Indonesia.*
3. Rata-rata Pertumbuhan Penduduk adalah angka yang menunjukkan tingkat penambahan penduduk per tahun dalam jangka waktu tertentu. *3. Average growth of population is the annual population growth rate over a certain period.*
4. Kepadatan Penduduk adalah banyaknya penduduk per km persegi. *4. Population density is the number of people per square kilometer.*
5. Rasio Jenis Kelamin adalah Perbandingan antara banyaknya penduduk laki-laki dengan banyaknya penduduk perempuan pada suatu daerah dan waktu tertentu. Biasanya dinyatakan dengan banyaknya penduduk laki-laki untuk 100 penduduk perempuan. *5. Sex Ratio is the ratio of the number of males to the number of females in a given area and time, usually expressed as the number of males for every 100 females.*

6. Rumah Tangga adalah seseorang atau sekelompok orang yang biasanya tinggal bersama dalam suatu bangunan serta pengelolaan makan dari satu dapur. Satu rumah tangga dapat terdiri dari hanya satu anggota rumah Tangga. Yang dimaksud makan dari satu dapur adalah jika pengurusan kebutuhan sehari-harinya dikelola bersama-sama menjadi satu.
6. *Household is a group of person who usually live together in a building or housing unit who make common provision for food and other essentials of living. One household could consist of only one household member. Common provision for food means one organising daily needs for all of household members.*
7. Anggota Rumah Tangga adalah semua orang yang biasanya bertempat tinggal di suatu rumah tangga, baik yang berada di rumah pada waktu pencacahan maupun yang sementara tidak ada.
7. *Household member is a person who usually lives in a household regardless of their location at the time of enumeration.*
8. Rata-rata Anggota Rumah Tangga adalah angka yang menunjukkan rata-rata jumlah anggota rumah tangga per rumah tangga.
8. *Average household size is the average number of household members per household.*

<https://jakselkota.bps.go.id>

3.1. Jumlah Kepala Keluarga (KK), RT dan RW menurut Kelurahan, 2018

Number of Head of Family, RT and RW by Village, 2018

	Kelurahan/ Village	Kepala Keluarga/ Household	RW	RT
	(1)	(2)	(3)	(4)
1	Menteng Dalam	8020	12	132
2	Tebet Barat	8510	8	120
3	Tebet Timur	6625	11	110
4	Kebon Baru	7455	14	153
5	Bukit Duri	13747	12	152
6	Manggarai Selatan	8733	10	128
7	Manggarai	11222	12	154
	Jumlah/Total	64312	79	949

3.2. Luas Wilayah, Rumah Tangga, Penduduk dan Kepadatannya Menurut Kelurahan, 2018

Area, Household, Population and Density by Village, 2018

	Kelurahan/ Village	Luas Wilayah/ Area (Km²)	Rumah Tangga/ Household	Penduduk/ Population	Kepadatan Penduduk/ Population Density per Km²
	(1)	(2)	(3)	(4)	(5)
1	Menteng Dalam	2.11	14583	44157	20927
2	Tebet Barat	1.72	8478	25238	14673
3	Tebet Timur	1.39	7066	21466	15443
4	Kebon Baru	1.29	13824	42893	33250
5	Bukit Duri	1.07	13886	41611	38889
6	Manggarai Selatan	0.51	9315	28018	54937
7	Manggarai	0.95	11753	34940	36779
	Jumlah/Total	9.04	78905	238323	26363

Sumber/Source: Sudin Kependudukan Kota Administrasi Jakarta Selatan

3.3. Penduduk menurut Kelurahan dan Jenis Kelamin, 2018
Population Growth by Village and Sex, 2018

	Kelurahan/ Village	Laki-laki/ Male	Perempuan / Female	Jumlah/ Total	Rasio Jenis Kelamin/ Sex Ratio
	(1)	(2)	(3)	(4)	(5)
1	Menteng Dalam	21721	21089	42810	103.00
2	Tebet Barat	10561	11714	22275	90.16
3	Tebet Timur	8827	10159	18986	86.89
4	Kebon Baru	18036	17968	36004	100.38
5	Bukit Duri	19305	19335	38640	99.84
6	Manggarai Selatan	11746	11676	23422	100.60
7	Manggarai	14973	14484	29457	103.38
	<i>Jumlah/Total</i>	105169	106425	211594	98.82

3.4. Penduduk Warga Negara Asing Menurut Kelurahan dan Jenis Kelamin, 2018

Population of Foreign Citizen by Village and Sex, 2018

	Kelurahan/ Village	Laki-laki/ Male	Perempuan / Female	Jumlah/ Total
	(1)	(2)	(3)	(4)
1	Menteng Dalam	45	10	55
2	Tebet Barat	10	6	16
3	Tebet Timur	6	5	11
4	Kebon Baru	4	2	6
5	Bukit Duri	5	0	5
6	Manggarai Selatan	1	0	1
7	Manggarai	3	0	3
	<i>Jumlah/Total</i>	74	23	97

Sumber/Source: Sudin Kependudukan Kota Jakarta Selatan

3.5. Distribusi Persentase Penduduk menurut Kelurahan, 2014-2018

Percentage Distribution of Population by Village, 2014-2018

Kelurahan/ <i>Village</i>	Tahun/ <i>Year</i>			
	2014	2015	2016	2017
(1)	(2)	(3)	(4)	(5)
1 Menteng Dalam	20.12	20.15	20.18	20.20
2 Tebet Barat	10.60	10.58	10.57	10.55
3 Tebet Timur	9.02	9.01	9.00	8.99
4 Kebon Baru	17.10	17.08	17.06	17.04
5 Bukit Duri	18.03	18.08	18.14	18.20
6 Manggarai Selatan	11.11	11.10	11.09	11.08
7 Manggarai	14.02	14.00	13.97	13.95
Jumlah/ <i>Total</i>	100.00	100.00	100.00	100.00

Sumber/*Source*: Registrasi Penduduk Kecamatan Tebet

3.6. Perkembangan Penduduk menurut Jenis Kelamin, 2010-2018

Population Growth by Sex, 2010-2018

Tahun/ Year	Laki-laki/ Male	Perempuan/ Female	Jumlah/ Total	Rasio Jenis Kelamin/ Sex Ratio
(1)	(2)	(3)	(4)	(5)
2010	103953	105138	209091	98.87
2011	104107	105304	209411	98.86
2012	104260	105467	209727	98.86
2013	104413	105629	210042	98.85
2014	104565	105791	210356	98.84
2015	104716	105951	210667	98.83
2016	104868	106110	210978	98.83
2017	105019	106268	211287	98.82
2018	105169	106425	211594	98.82

Sumber/Source: Registrasi Penduduk Kecamatan Tebet

3.7 Jumlah Kelahiran dan Kematian Menurut Kelurahan dan Jenis Kelamin, 2018

Number of Birth and Death by Village and Sex, 2018

Kelurahan/ <i>Village</i>	Lahir/ <i>Birth</i>			Mati/ <i>Death</i>		
	Lk/M	Pr/F	Lk+Pr/ M+F	Lk/M	Pr/F	Lk+Pr/ M+F
(1)	(2)	(3)	(4)	(5)	(6)	(7)
1 Menteng Dalam	223	218	441	137	104	241
2 Tebet Barat	114	108	222	87	74	161
3 Tebet Timur	143	102	245	79	81	160
4 Kebon Baru	220	198	418	140	126	266
5 Bukit Duri	136	108	244	137	144	281
6 Manggarai Selatan	168	153	321	134	96	230
7 Manggarai	121	122	243	113	110	223
Jumlah/ <i>Total</i>	1125	1009	2134	827	735	1562

Sumber/*Source*: Sudin Kependudukan Kota Jakarta Selatan

3.8 Jumlah Penduduk Pindah dan Datang Menurut Kelurahan dan Jenis Kelamin, 2018

Number of Moving and Incoming by Village and Sex, 2018

Kelurahan/ Village	Datang dalam DKI/ Incoming			Pindah dalam DKI/ Moving		
	Lk/M	Pr/F	Lk+Pr/ M+F	Lk/M	Pr/F	Lk+Pr/ M+F
(1)	(2)	(3)	(4)	(5)	(6)	(7)
1 Menteng Dalam						
2 Tebet Barat						
3 Tebet Timur						
4 Kebon Baru						
5 Bukit Duri						
6 Manggarai Selatan						
7 Manggarai						
<i>Jumlah/ Total</i>						

Lanjutan Tabel/Continued Table 3.8

Kelurahan/ Village	Datang luar DKI/ Incoming			Pindah luar DKI/ Moving		
	Lk/M	Pr/F	Lk+Pr/ M+F	Lk/M	Pr/F	Lk+Pr/ M+F
(1)	(2)	(3)	(4)	(5)	(6)	(7)
1 Menteng Dalam	168	249	417	326	278	604
2 Tebet Barat	131	171	302	185	203	388
3 Tebet Timur	83	122	205	171	164	335
4 Kebon Baru	214	234	448	312	298	610
5 Bukit Duri	170	199	369	278	285	563
6 Manggarai Selatan	113	144	257	210	205	415
7 Manggarai	148	199	347	238	225	463
Jumlah/ Total	1027	1318	2345	1720	1658	3378

Sumber/Source: Surdin Kependudukan Kota Jakarta Selatan

3.9 Jumlah Penduduk Pindah dan Datang Menurut Kelurahan dan Jenis Kelamin, 2018

Number of Moving and Incoming by Village and Sex, 2018

	Kelurahan/ Village	Laki-laki/ Male	Perempuan/ Female	Jumlah/ Total
	(1)	(2)	(3)	(4)
1	Menteng Dalam	494	527	1021
2	Tebet Barat	316	374	690
3	Tebet Timur	254	286	540
4	Kebon Baru	526	532	1058
5	Bukit Duri	448	484	932
6	Manggarai Selatan	323	349	672
7	Manggarai	386	424	810
	Jumlah/Total	2747	2976	5723

Sumber/Source: Sudin Kependudukan Kota Administrasi Jakarta Selatan

3.10 Proyeksi Penduduk Menurut Kelurahan, 2010-2018

Population Projection by Village, 2010-2018

	Kelurahan/ Village	2010	2011	2012	2013	2014
	(1)	(2)	(3)	(4)	(5)	(6)
1	Menteng Dalam	41811	41935	42064	42190	42317
2	Tebet Barat	22333	22327	22320	22313	22305
3	Tebet Timur	18971	18974	18976	18978	18980
4	Kebon Baru	35912	35926	35939	35951	35963
5	Bukit Duri	37206	37385	37562	37740	37919
6	Manggarai Selatan	23322	23336	23348	23361	23373
7	Manggarai	29536	29528	29518	29509	29499
	<i>Jumlah/Total</i>	209091	209411	209727	210042	210356

Lanjutan Tabel/*Continued Table* 3.11

	Kelurahan/ Village	2015	2016	2017	2018
	(1)	(7)	(8)	(9)	(10)
1	Menteng Dalam	42442	42568	42688	42810
2	Tebet Barat	22298	22290	22283	22275
3	Tebet Timur	18982	18983	18985	18986
4	Kebon Baru	35974	35984	35995	36004
5	Bukit Duri	38098	38278	38459	38640
6	Manggarai Selatan	23385	23397	23410	23422
7	Manggarai	29488	29478	29467	29457
	Jumlah/Total	210667	210978	211287	211594

3.11 Jumlah Nikah, Talak, Cerai dan Rujuk menurut Kelurahan, 2018

Number of Marriage, Repudiation, Divorce and Revocation by Village, 2018

<i>Kelurahan/ Village</i>		Nikah / Marriage	Talak/ Talak	Cerai / Divorce	Rujuk/ Recon ciliato n	Lainn ya/ Other s
(1)		(2)	(3)	(4)	(5)	(6)
1	Menteng Dalam	-	-	-	-	-
2	Tebet Barat	-	-	-	-	-
3	Tebet Timur	-	-	-	-	-
4	Kebon Baru	-	-	-	-	-
5	Bukit Duri	-	-	-	-	-
6	Manggarai Selatan	-	-	-	-	-
7	Manggarai	-	-	-	-	-
Jumlah/Total		-	-	-	-	-

<https://jakselkota.bps.go.id>

04 | PEREKONOMIAN / ECONOMY



<https://jakselkota.bps.go.id>

PENJELASAN TEKNIS

TECHNICAL NOTES

- 1. Perusahaan atau usaha industri** adalah suatu unit (kesatuan) usaha yang melakukan kegiatan ekonomi, bertujuan menghasilkan barang atau jasa, terletak pada suatu bangunan atau lokasi tertentu, dan mempunyai catatan administrasi tersendiri mengenai produksi dan struktur biaya serta ada seorang atau lebih yang bertanggung jawab atas usaha tersebut.
 - 2. Industri Pengolahan** dikelompokkan ke dalam 4 golongan berdasarkan banyaknya pekerja, yaitu :
Industri Besar (100 orang pekerja atau lebih).
Industri
- 1. A *manufacturing establishment*** is defined as a production unit engaged in economic activity, producing goods or services, located in a building or in a certain location, keeping a business record concerning the production and cost structure, and having a person or more that are responsible to those activities.
 - 2. *Manufacturing industries*** are categorized into four groups, based on the number of employees:
Large scale manufacturing (100 employee or more),

Sedang/menengah (20-99 orang pekerja). **Industri kecil** (5-19 orang pekerja), dan **Industri Mikro** (1-4 orang pekerja).

Medium scale (20-99 employees), **Small scale manufacturing** (5-19 employees), and **Micro industry** (1-4 employees).

3. Kantor bank terdiri dari Kantor Cabang (KC), Kantor Cabang Pembantu (KCP), dan kantor di bawah KCP.

3. *Bank offices consist of branch office (KC), sub branch office (KCP) and offices under KCP.*

4. Akomodasi ialah suatu usaha yang menggunakan suatu bangunan atau sebagian bangunan yang disediakan secara khusus, dan setiap orang dapat menginap, makan serta memperoleh pelayanan dan fasilitas lainnya dengan pembayaran. Akomodasi dibedakan antara hotel dan akomodasi lainnya. Ciri khusus dari hotel adalah mempunyai restoran yang berada di bawah manajemen hotel tersebut.

4. *An accommodation is an establishment using a building or a part of a building, prepared commercially for any person to stay, eat and obtain service as well as other facilities. Accommodation is segregated into hotel and other accommodations. The special characteristic of a hotel is having a restaurant under the hotel management.*

5. *A classified hotel is an accommodation which*

5. Hotel berbintang yaitu hotel yang telah memenuhi syarat yang telah ditentukan seperti persyaratan fisik bentuk pelayanan yang di berikan. Kualifikasi tenaga kerja, jumlah kamar dan lainnya, hotel tidak berbintang yaitu hotel yang tidak memenuhi persyaratn yang telah ditentukan.

meets spedified standards regarding physical requirement, services provided, manpower qualification number of room avaivable. Etc. A non-classified hotel is an accommodation which has not met the requirements previously mentioned.

<https://jakselkota.bps.go.id>

4.1 Keberadaan Salon Kecantikan, Agen Tiket/Travel/Biro Perjalanan, Bengkel Mobil/Motor, Agen Bank dan Pegadaian Menurut Kelurahan, 2018

Number Beauty Salon, Tailor, Bench Car-Motor by Village, 2018

Kelurahan/ Village	Salon Kecantikan	Agen tiket/tr avel/ biro perjala nan	Bengkel Mobil/ motor	Agen Bank	Pegadaian
(1)	(2)	(3)	(4)	(5)	(6)
1. Menteng Dalam	Ada	Ada	Ada	Ada	Ada
2. Tebet Barat	Ada	Ada	Ada	Ada	Ada
3. Tebet Timur	Ada	Ada	Ada	Ada	Ada
4. Kebon Baru	Ada	Ada	Ada	Ada	Ada
5. Bukit Duri	Ada	Ada	Ada	Ada	Ada
6. Manggarai Selatan	Ada	Ada	Ada	Ada	Ada
7. Manggarai	Ada	Ada	Ada	Ada	Ada

4.2 Jumlah Pasar Menurut Kelurahan dan Jenisnya Menurut Kelurahan Tahun 2018

Number of Market and Type by Village, 2018

Kelurahan/ <i>Village</i>	Pasar Induk	Pasar Regional	Pasar Inpres	Pasar Tradisional	Pasar Swalayan	Mal	Was erda	Mini Market
(1)	(2)	(3)	(4)	(5)	(6)	(7)	(8)	(9)
1. Menteng Dalam								
2. Tebet Barat								
3. Tebet Timur								
4. Kebon Baru								
5. Bukit Duri								
6. Manggarai Selatan								
7. Manggarai								
<hr/>								
Jumlah / Total								
<hr/>								

4.3 Jumlah Bank Menurut Status dan Kelurahan Tahun 2018
Number of Bank by Status and Village, 2018

Kelurahan/ Village	Bank Pemerintah/ Government Bank	Bank Swasta/ Private Bank	Jumlah/ Total
(1)	(2)	(3)	(4)
1. Menteng Dalam	7	8	15
2. Tebet Barat	14	8	22
3. Tebet Timur	5	2	7
4. Kebon Baru	1	1	2
5. Bukit Duri	2	1	3
6. Manggarai Selatan	1	1	2
7. Manggarai	1	0	1
Jumlah / Total	31	21	52

4.4 Jumlah Hotel/Penginapan dan Restoran Menurut Kelurahan, 2018

Number of Hotel, Inn and Restaurant by Village, 2018

Kelurahan/ Village	Hotel / Hotel	Hostel, Motel, Penginapan/ Hostel, Motel, Inn	Restoran -Rmh Makan/ Restaura nt
(1)	(2)	(3)	(4)
1. MENTENG DALAM	2	0	54
2. Tebet Barat	4	1	64
3. Tebet Timur	0	1	26
4. KEBON BARU	0	0	0
5. Bukit Duri	0	0	13
6. Manggarai Selatan	1	0	0
7. Manggarai	1	0	0
<i>Jumlah / Total</i>	8	2	157

4.5 Keberadaan Sarana Olahraga Menurut Kelurahan Tahun, 2017

The Existence of Sports Facilities by Village, 2017

Kelurahan/ Village	Sepak Bola/ Foot Ball	Kola m Rena ng/ Swim ming Pool	Bulu Tangkis / Badmin ton	Tenis / Tenni s	Bola Voli/ Volley Ball	Futsal/ Futsal
(1)	(2)	(3)	(4)	(5)	(6)	(7)
1. Menteng Dalam	Tidak Ada	Ada	Ada	Ada	Tidak Ada	Tidak Ada
2. Tebet Barat	Tidak Ada	Ada	Tidak Ada	Tidak Ada	Ada	Tidak Ada
3. Tebet Timur	Tidak Ada	Ada	Tidak Ada	Tidak Ada	Ada	Tidak Ada
4. Kebon Baru	Tidak Ada	Ada	Tidak Ada	Tidak Ada	Tidak Ada	Tidak Ada
5. Bukit Duri	Tidak Ada	Ada	Tidak Ada	Ada	Tidak Ada	Tidak Ada
6. Manggarai Selatan	Tidak Ada	Tidak Ada	Tidak Ada	Tidak Ada	Tidak Ada	Tidak Ada
7. Manggarai	Tidak Ada	Ada	Tidak Ada	Ada	Ada	Tidak Ada

Sumber/Source : Pendataan Podes, BPS Kota Administrasi Jakarta Selatan

4.6 Target dan Realisasi Penerimaan Pajak Bumi dan Bangunan (PBB) menurut Kelurahan, 2017

Target and Receipts and Actual Receipts of Land and Building Tax by Village, 2017

Kelurahan/ Village	Target/ Target (Rp)	Realisasi/ Actual (Rp)	Presentase/ Percentage (%)
(1)	(2)	(3)	(4)
1. Menteng Dalam	85.010.712.232	85.710.912.132	100,82
2. Tebet Barat	31.015.518.894	32.323.710.645	104,22
3. Tebet Timur	16.344.309.294	14.926.983.547	91,33
4. Kebon Baru	8.570.557.761	8.617.583.306	100,55
5. Bukit Duri	3.058.889.350	2.952.852.016	96,53
6. Manggarai Selatan	3.024.072.736	3.143.127.446	103,94
7. Manggarai	5.019.939.734	5.011.616.078	99,83
Jumlah / Total	5.019.939.734	152.686.785.170	100,42

DATA

MENCERDASKAN BANGSA

----- Enlighten The Nation -----



www.freepik.com



jakselkota.bps.go.id



Badan Pusat Statistik
Kota Adm Jakarta Selatan



[bpsjaksel](https://www.instagram.com/bpsjaksel)



**BADAN PUSAT STATISTIK
KOTA JAKARTA SELATAN**

Jl. Tanjung Barat Raya No. 65 Pejaten Timur, Pasar Minggu, Kode Pos 12510
Telp. 021 27872810 Fax. 021 27872812, E-mail : bps3171@bps.go.id