

Katalog BPS : 1101002.1276040

STATISTIK DAERAH KECAMATAN BINJAI UTARA 2014



BADAN PUSAT STATISTIK KOTA BINJAI



**STATISTIK DAERAH
KECAMATAN BINJAI UTARA
2014**

<http://binjaikotatempo.go.id>

STATISTIK DAERAH KECAMATAN BINJAI UTARA 2014

ISSN : -
Nomor Publikasi : 12760.14.15
Katalog BPS : 1101002.1276040
Ukuran Buku : 17,6 cm x 25 cm
Jumlah Halaman : v + 22 halaman

Naskah :

Seksi Neraca Wilayah dan Analisis Statistik
Badan Pusat Statistik Kota Binjai

Gambar Kulit :

Seksi Integrasi Pengolahan dan Diseminasi Statistik
Badan Pusat Statistik Kota Binjai

Diterbitkan Oleh :

Badan Pusat Statistik Kota Binjai

Boleh dikutip dengan menyebut sumbernya



KATA PENGANTAR

Publikasi **Statistik Daerah Kecamatan Binjai Utara 2014** yang diterbitkan oleh Badan Pusat Statistik Kota Binjai memuat berbagai data dan informasi terpilih seputar Kecamatan Binjai Utara yang dianalisis secara sederhana untuk membantu pengguna data dalam memahami perkembangan pembangunan serta potensi yang ada di daerah Kecamatan Binjai Utara.

Publikasi **Statistik Daerah Kecamatan Binjai Utara 2014** diterbitkan untuk melengkapi publikasi-publikasi statistik yang sudah terbit secara rutin setiap tahun. Berbeda dengan publikasi-publikasi yang sudah ada, publikasi ini lebih menekankan pada analisis.

Materi yang disajikan dalam **Statistik Daerah Kecamatan Binjai Utara 2014** memuat berbagai indikator-indikator terpilih yang terkait dengan pembangunan di berbagai sektor di Kecamatan Binjai Utara dan diharapkan dapat menjadi bahan rujukan dalam perencanaan dan evaluasi kegiatan pembangunan.

Akhirnya, kritik dan saran konstruktif dari berbagai pihak kami harapkan untuk penyempurnaan penerbitan mendatang. Semoga publikasi ini mampu memenuhi tuntutan kebutuhan data statistik, baik oleh instansi pemerintah, swasta, kalangan akademisi maupun masyarakat luas.

Kepala Badan Pusat Statistik
Kota Binjai,

Sunanto, SE



KATA PENGANTAR

Publikasi **Statistik Daerah Kecamatan Binjai Utara 2014** diterbitkan oleh Koordinator Statistik Kecamatan Binjai Utara dan berisi data dan informasi terpilih seputar Kecamatan yang dianalisis secara sederhana untuk membantu pengguna data memahami perkembangan pembangunan serta potensi yang ada di Kecamatan Binjai Utara.

Publikasi ini diterbitkan untuk melengkapi Publikasi-Publikasi yang sudah terbit secara rutin setiap tahun. Berbeda dengan Publikasi-Publikasi yang sudah ada, Publikasi ini lebih menekankan pada analisis.

Materi yang disajikan dalam Statistik Daerah Kecamatan Binjai Utara 2014 memuat berbagai informasi/indikator terpilih yang terkait dengan pembangunan di berbagai sektor di Kecamatan Binjai Utara dan diharapkan dapat menjadi bahan rujukan/kajian dalam perencanaan dan evaluasi kegiatan pembangunan.

Kritik dan saran konstruktif berbagai pihak kami harapkan untuk penyempurnaan penerbitan mendatang. Semoga Publikasi ini mampu memenuhi tuntutan kebutuhan data statistik, baik oleh instansi/dinas pemerintah, swasta, kalangan akademisi maupun masyarakat luas.

Binjai, Oktober 2014
Koordinator Statistik Kecamatan Binjai Utara

Ampera J. Sitepu



DAFTAR ISI

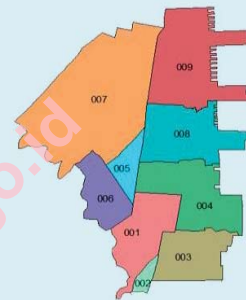
1. Geografi dan Iklim	1	7. Pertanian	7
2. Pemerintahan	2	8. Energi dan Air Bersih	8
3. Penduduk	3	9. Industri & Perdagangan	9
4. Pendidikan	4	10. Pajak Bumi dan Bangunan ...	10
5. Kesehatan	5	Lampiran	12
6. Sosial	6		

Kecamatan Binjai Utara adalah salah satu dari lima kecamatan yang terdapat di Kota Binjai, terletak pada posisi Utara dari Kota Binjai. Luas wilayah Kecamatan Binjai Utara sebesar 23.59 km² atau 26,14 persen dari total luas Kota Binjai.

Dilihat dari topografinya, Kecamatan Binjai Utara terletak ± 30 m di atas permukaan laut.

Kecamatan Binjai Utara, terdiri atas 9 kelurahan dan 64 lingkungan, terletak di sebelah Utara Kota Binjai yang berbatasan dengan Kabupaten Deli Serdang, Kecamatan Binjai Kota, Kecamatan Binjai Barat dan Kecamatan Binjai Timur.

Peta Kecamatan Binjai Utara



- Binjai Utara**
- 001. Pahlawan
 - 002. Jatinegara
 - 003. Nangka
 - 004. Jati Makmur
 - 005. Damai
 - 006. Kebun Lada
 - 007. Cengkeh Turi
 - 008. Jati Karya
 - 009. Jati Utomo

Sumber : Kecamatan Binjai Utara Dalam Angka 2014

Statistik Geografi dan Iklim

Kecamatan Binjai Utara

Uraian	Satuan	2013
[1]	[2]	[3]
Luas	km ²	23,59
Ketinggian	m	30
Kelurahan	lurah	9
Lingkungan	kepling	64
Jarak ke-Ibukota	km	3,3

Sumber: Kecamatan Binjai Utara Dalam Angka 2014



Statistik Pemerintah di Kecamatan Binjai Utara

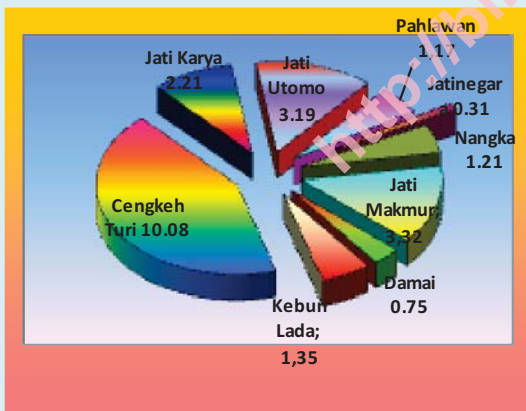
Wilayah	2011	2012	2013
[1]	[2]	[3]	[4]
Kelurahan	9	9	9
Lingkungan	64	64	64

Sumber : Kecamatan Binjai Utara dalam Angka 2012, 2013, 2014

Kecamatan Binjai Utara terbagi atas 9 wilayah kelurahan yakni Kelurahan Pahlawan, Jatinegara, Nangka, Jati Makmur, Damai, Kebun Lada, Cengkeh Turi, Jati Karya dan Kelurahan Jati Utomo.

Luas wilayah masing-masing kelurahan di Kecamatan Binjai Utara yakni, Kelurahan Pahlawan 1,17 km², Kelurahan Jatinegara 0,31 km², Kelurahan Nangka 1,21 km², Kelurahan Jati Makmur 3,32 km², Kelurahan Damai 0,75 km², Kelurahan Kebun Lada 1,35 km², Kelurahan Cengkeh Turi 10,08 km², Kelurahan Jati Karya 2,21 km² dan Kelurahan Jati Utomo 3,19 km².

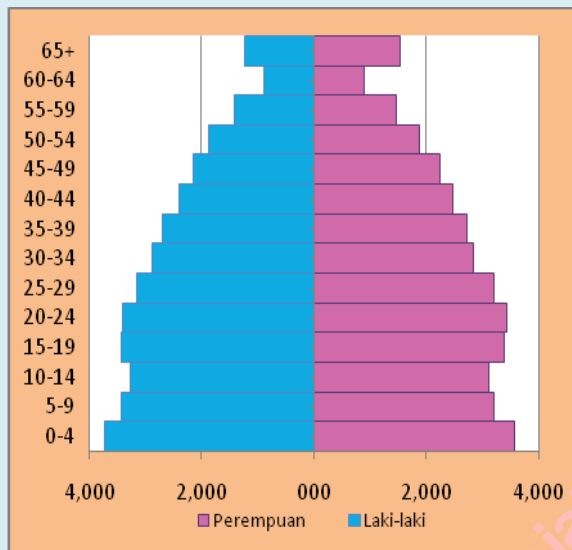
Luas Wilayah Kelurahan di Kecamatan Binjai Utara



Sumber : Kecamatan Binjai Utara Dalam Angka 2014

Jarak rata – rata kantor kelurahan terhadap kantor kecamatan antara 0,5 – 5,1 km.

Piramida Penduduk Kecamatan Binjai Utara 2013



Sumber : Kecamatan Binjai Utara Dalam Angka 2014

Indikator Kependudukan Kecamatan Binjai Utara

Uraian	2012	2013
[1]	[2]	[3]
Jumlah Penduduk (jiwa)	71.556	72.127
Kepadatan Penduduk (jiwa/km ²)	3,033	3,058
Sex Ratio (%)	100,60	
Jumlah Rumah Tangga (ruta)	16.818	17.011
Rata-Rata ART (jiwa/ruta)	4,25	4,24
Penduduk Kelompok Umur		
0 -14 thn	20.339	20.352
15-64 thn	48.459	48.998
> 65 thn	2.758	2.777

Sumber : Kecamatan Binjai Dalam Angka 2013, 2014

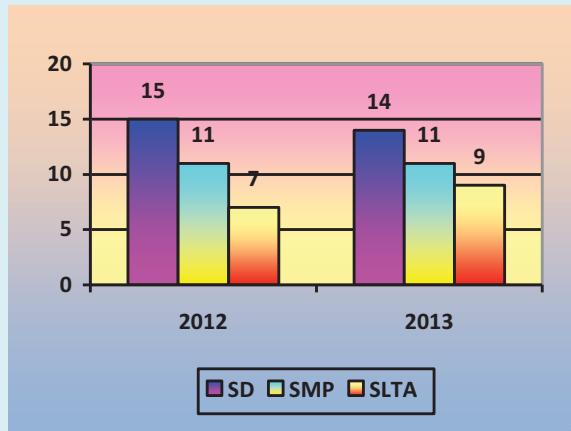
Penduduk Kecamatan Binjai Utara di tahun 2013 didominasi oleh penduduk muda/dewasa dimana komposisi penduduk kelompok usia produktif (15 – 64 tahun) lebih banyak yakni sebesar 48.998 jiwa (67,93 persen), dibandingkan kelompok usia non produktif (0-14 tahun) yang hanya 20.352 jiwa (28,22 persen), dan usia manula (65 tahun ke atas) sebesar 2.777 jiwa (3,85 persen).

Pada tahun 2013 jumlah penduduk kecamatan Binjai Utara sebanyak 72.127 jiwa. Angka ini mengalami peningkatan dibandingkan tahun 2012 yakni 71.556 jiwa. Dengan luas wilayah 23,59 km², pada tahun 2013 kepadatan penduduk sebanyak 3.058 jiwa per km².

Sex ratio tahun 2013 di Kecamatan Binjai Utara adalah 100,67. Hal ini berarti setiap 100 orang penduduk perempuan di Kecamatan Binjai Utara ada 101 orang penduduk laki-laki.



Rasio Guru dan Murid di Kecamatan Binjai Utara 2012 dan 2013



Sumber : Kecamatan Binjai Utara Dalam Angka
2013, dan 2014

Capaian di bidang pendidikan berhubungan erat dengan ketersediaan fasilitas pendidikan. Pada tingkat pendidikan SD di Kecamatan Binjai Utara untuk tahun ajaran 2013/2014 seorang guru rata-rata mengajar 14 murid SD, untuk tingkat pendidikan SLTP seorang guru rata-rata mengajar 11 murid dan untuk tingkat SLTA seorang guru rata-rata mengajar 9 orang murid

Jumlah fasilitas pendidikan di Kecamatan Binjai Utara tahun 2013 antara lain; terdapat 45 Sekolah Dasar (SD) yang terdiri dari 36 SD Negeri dan 9 SD Swasta. Sedangkan Sekolah Menengah Pertama (SMP) ada 13 yang terdiri dari 3 SMP Negeri dan 10 SMP Swasta. Untuk Sekolah Menengah Atas (SMA) dan Sekolah Menengah Kejuruan (SMK) ada 9 unit yang terdiri dari 1 SLTA Negeri dan 8 SLTA swasta.

Keseluruhan jenjang pendidikan tersebut mendidik siswa masing – masing untuk tingkat SD negeri/ swasta sebanyak 8.517 siswa, tingkat SLTP negeri/swasta mendidik 3.728 siswa, tingkat SLTA negeri/swasta 3.713 siswa.





Fasilitas kesehatan di Kecamatan Binjai Utara sebagai rujukan penduduk di Kecamatan Binjai Utara antara lain; Rumah Sakit, Puskesmas, Puskesmas Pembantu, Balai Pengobatan (BP), Praktek Dokter dan Posyandu dimana: rumah sakit sebanyak 2 unit, puskesmas sebanyak 2 unit, Puskemas Pembantu 4 unit, BP 1 unit, praktek dokter 5 unit, Posyandu 53 unit dan praktek bidan 4 unit yang tersebar di 9 kelurahan di Kecamatan Binjai Utara.

Untuk tenaga medis di Kecamatan Binjai Utara berjumlah 96 orang yang terdiri dari 19 orang dokter, 27 orang bidan, dan 50 orang perawat .

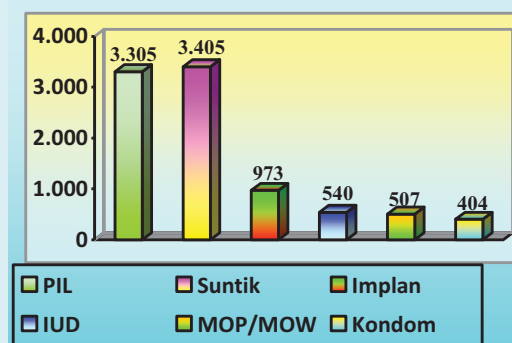
Di Kecamatan Binjai Utara terjadi peningkatan jumlah Pasangan Usia Subur dari 11.910 pasangan di tahun 2012, menjadi 11.925 pasangan di tahun 2013 atau terjadi peningkatan sebesar 0,13 persen. Demikian pula dengan pasangan usia subur yang menggunakan alat kontrasepsi dan yang tidak menggunakan alat kontrasepsi. Pengguna alat Kontrasepsi di Kecamatan Binjai Utara meningkat dari 8.768 pasang di tahun 2012 menjadi 9.077 pasang di tahun 2013 atau meningkat sebesar 3,52 persen. Sedangkan pasangan yang tidak menggunakan alat kontrasepsi sebanyak 3.142 pasang di tahun 2012 menjadi 2.848 pasang di tahun 2013 atau turun sebesar 9,36 persen.

Statistik Kesehatan Kecamatan Binjai Utara

Urutan	2012	2013
[1]	[2]	[3]
Tempat Berobat		
Rumah Sakit	2	2
Puskesmas	2	2
Puskesmas Pembantu	4	4
Balai Pengobatan	1	1
Praktek Dokter	15	5
Posyandu	56	53
Praktek Bidan	4	4

Sumber: Kecamatan Binjai Utara Dalam Angka 2013,2014
Kota Binjai Dalam Angka 2013,2014

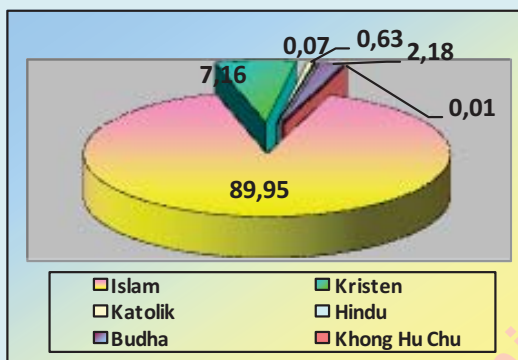
Banyaknya Pasangan Usia Subur (PUS) yang Menggunakan Alat Kontrasepsi menurut Jenis Alat Kontrasepsi yang Dipakai di Kecamatan Binjai Utara



Sumber: Kota Binjai Dalam Angka 2014

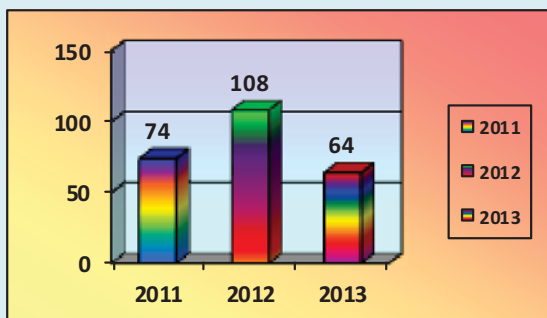


Jumlah Penduduk di Kecamatan Binjai Utara menurut Agama 2013 (%)



Sumber: Sensus Penduduk 2010

Banyaknya Jemaah Haji di Kecamatan Binjai Utara 2011 - 2013



Sumber: Binjai Dalam Angka 2014

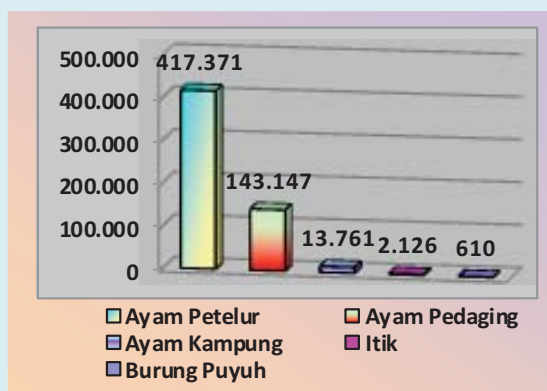
Sebagian besar penduduk Kecamatan Binjai Utara sebagai pemeluk agama Islam (89,95 persen), pemeluk agama Kristen Protestan (7,16 persen), pemeluk agama Katolik (0,63 persen), pemeluk agama Budha (2,18 persen), pemeluk agama Hindu (0,07 persen) dan pemeluk agama Khong Hu Chu (0,01 persen)

Jumlah sarana tempat ibadah yang ada di Kecamatan Binjai Utara pada tahun 2013 yakni: mesjid 51 unit, musholla sebanyak 35 unit, gereja ada 7 unit dan Vihara/Klenteng terdapat 4 unit.

Banyaknya jemaah Haji Binjai Utara ada sebanyak 64 orang pada tahun 2013. Hal ini mengalami penurunan dibandingkan 2012 yakni sebanyak 108 orang.

Jumlah yang berkorban dan yang menerima kurban pada tahun 2013 tetap jika dibandingkan dengan tahun 2012. Dimana pada tahun 2012, yang berkorban sebanyak 1.574 Orang, dan yang menerima kurban 21.950 orang, dan pada tahun 2013, yang berkorban juga sebanyak 1.574 Orang, yang menerima kurban 21.950 orang.

Jumlah Ternak Unggas Kecamatan Binjai Utara 2013



Sumber : Kecamatan Binjai Utara Dalam Angka, 2013

Statistik Tanaman Padi Palawija Kecamatan Binjai Utara

Uraian	2011	2012	2013
[1]	[2]	[3]	(4)
Padi Sawah			
Luas Panen (Ha)	1.805	1.993	1.776
Produksi (Ton)	11.147	12.111	10.833
Jagung			
Luas Panen (Ha)	242	392	235
Produksi (Ton)	1.505	2.438	1.469
Kedelai			
Luas Panen (Ha)	205	40	32
Produksi (Ton)	209,1	45	36
Kacang Tanah			
Luas Panen (Ha)	45	61	50
Produksi (Ton)	101,83	138	113
Kacang Hijau			
Luas Panen (Ha)	250	225	233
Produksi (Ton)	266	262	271
Ubi Kayu			
Luas Panen (Ha)	30	36	34
Produksi (Ton)	434,76	504	483
Ubi Jalar			
Luas Panen (Ha)	16	14	10
Produksi (Ton)	177,44	154	140

Sumber : Kecamatan Binjai Utara Dalam Angka 2012, 2013,2014

Di Kecamatan Binjai Utara tercatat areal pertanian untuk sawah di tahun 2013 seluas 1.134,9 ha, arel pertanian bukan sawah seluas 624,91 ha, dan lahan non pertanian seluas 599,19 ha.

Populasi ternak besar di Kecamatan Binjai Utara pada tahun 2013 yang paling banyak adalah sapi/lembu sebanyak 1.131 ekor, diikuti dengan kerbau sebanyak 46 ekor dan sapi perah sebanyak 2 ekor.

Sementara itu, jumlah populasi ternak kecil pada tahun 2013 sebanyak 869 ekor ternak kambing, 1.271 ekor ternak domba dan 342 ekor ternak babi. Untuk populasi ternak unggas di Kecamatan Binjai Utara ada sebanyak 417.371 ekor ternak ayam petelur, 143.147 ekor ternak ayam pedaging, 13.761 ekor ternak ayam kampung, ternak Itik sebanyak 2.126 ekor dan ternak burung puyuh sebanyak 610 ekor.

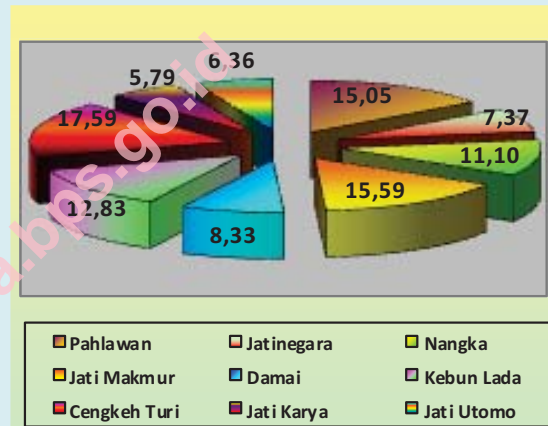


Sumber energi terutama listrik merupakan salah satu kebutuhan yang penting bagi masyarakat untuk menjalankan kehidupannya sehari-hari. Oleh karena itu, pengadaan listrik merupakan salah satu indikator yang penting untuk mengukur tingkat keberhasilan pembangunan pemerintah.

Jumlah pelanggan PLN di Kecamatan Binjai Utara selama periode 2013 sebanyak 14.551 pelanggan. Pelanggan ini tersebar di 9 (sembilan) kelurahan, yaitu: Kelurahan Pahlawan sebanyak 2.190 pelanggan, Jatinegara 1.072 pelanggan, Nangka 1.615 pelanggan, Jati Makmur 2.268 pelanggan, Damai 1.212 pelanggan, Kebun Lada 1.867 pelanggan, Cengkeh Turi 2.559 Pelanggan, Jati Karya 842 Pelanggan dan Kelurahan Jati Utomo sebanyak 926 pelanggan.

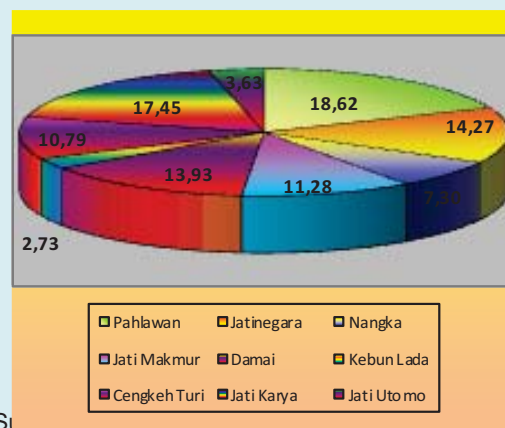
Jumlah pelanggan PDAM di Kecamatan Binjai Utara sebanyak 2.642 selama tahun 2013. Kelurahan Pahlawan merupakan kelurahan yang paling banyak pelanggan PDAM nya, yakni sebanyak 492, diikuti dengan kelurahan Jati Karya sebanyak 461 pelanggan dan Kelurahan Jati Negara sebanyak 377 pelanggan.

Jumlah Rumah Tangga Pelanggan PLN Kecamatan Binjai Utara (%)



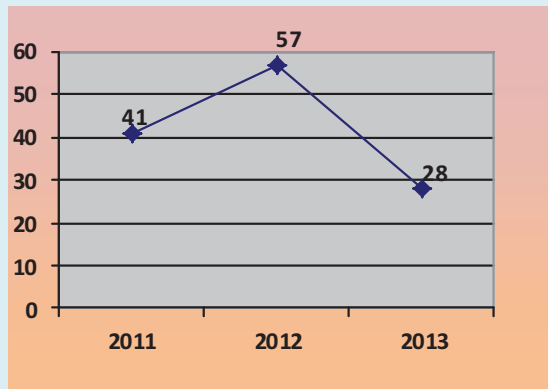
Sumber : Kecamatan Binjai Utara Dalam Angka 2014

Jumlah Rumah Tangga Pelanggan PDAM Kecamatan Binjai Utara (%)



Sumber : Kecamatan Binjai Utara Dalam Angka 2014

Jumlah Penerbitan Tanda Daftar Perusahaan di Kecamatan Binjai Utara



Sumber : Kota Binjai Dalam Angka, 2014

Statistik Industri Pengolahan Kota Binjai

Uraian	2011	2012	2013
[1]	[2]	[3]	(4)
Jumlah Industri Pengolahan			
Besar/Sedang	1	1	1
Kecil	45	54	54
Rumah Tangga	139	149	149

Sumber : Kecamatan Binjai Utara Dalam Angka, 2011, 2013, dan 2014

Catatan :

- *Industri Besar adalah perusahaan yang memiliki tenaga kerja 100 orang atau lebih*
- *Industri Sedang adalah perusahaan yang memiliki tenaga kerja 20-99 orang*

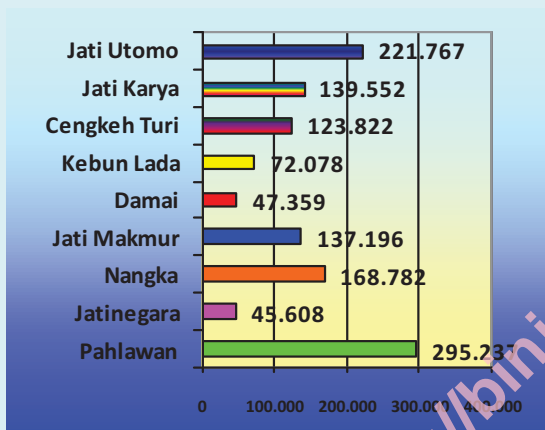
Industri merupakan salah satu sektor penggerak ekonomi masyarakat. Berdasarkan jumlah tenaga kerjanya, industri diklasifikasikan menjadi empat jenis, antara lain: industri besar, industri sedang, industri kecil, dan industri rumah tangga.

Jumlah Penerbitan Tanda Daftar Perusahaan dalam kurun waktu 2011-2013 menunjukkan angka yang menurun, tapi terjadi peningkatan pada tahun 2012. Pada tahun 2013 jumlah penerbitan tanda daftar perusahaan sebanyak 28 perusahaan.

Pada tahun 2013 di Kecamatan Binjai Utara, terdapat 1 industri besar/sedang, 54 industri kecil dan 149 industri rumah tangga yang tersebar di 9 kelurahan di Kecamatan Binjai Utara.

Selain industri pengolahan, di Kecamatan Binjai Timur terdapat pula 1 pasar yang mempunyai luas areal 1.500 m².

Besarnya Realisasi Pajak Bumi dan Bangunan di Kecamatan Binjai Utara menurut Kelurahan (Jutaan)



Sumber: Kecamatan Binjai Utara Dalam Angka 2014

... TAHUKAH ANDA

Penyumbang terbesar pemasukan PBB tahun 2013 di Kecamatan Binjai Utara adalah Kelurahan Pahlawan yaitu sebesar: Rp.,- 295.237.292

Pendapatan dari sektor pajak terutama Pajak Bumi dan Bangunan setiap tahun terus meningkat perannya sebagai salah satu sumber pendanaan bagi pembangunan daerah. Penggalan berbagai sumber pendapatan terutama PBB terus ditingkatkan.

Kecamatan Binjai Utara pada tahun 2013 memperoleh target PBB dari pemerintah Kota Binjai sebesar Rp1.493.887.142,-. Dari besaran target tersebut terealisasi sebesar Rp1.251.412.505,- (83,77 persen).

Kelurahan Pahlawan merupakan penyumbang terbesar bagi pemasukan PBB di Kecamatan Binjai Utara yakni sebesar Rp. 295.237.292,-. Kemudian Kelurahan Jati Utomo Rp. 221.767.051,-, dan Kelurahan Nangka sebesar Rp. 168.782.351,-

TABEL LAMPIRAN

<http://binjainkotaapps.go.id>

**Lampiran 1. Luas Kelurahan dan Jarak Kelurahan dari Ibukota
Kecamatan Binjai Utara**

Kelurahan	Luas (Km ²)	Jarak dari Ibukota (Km)
(1)	(2)	(3)
1. Pahlawan	1,17	2,5
2. Jatinegara	0,31	2,6
3. Nangka	1,21	0,5
4. Jati Makmur	3,32	1,6
5. Damai	0,75	3,1
6. Kebun Lada	1,35	3,3
7. Cengkeh Turi	10,08	3,2
8. Jati Karya	2,21	5,1
9. Jati Utomo	3,19	2,9
Jumlah	23,59	

Sumber : Kantor Kelurahan Se- Kecamatan Binjai Utara

Lampiran 2. Jumlah Penduduk dan Jumlah Rumah Tangga Menurut Kelurahan di Kecamatan Binjai Utara 2013

Kelurahan	Jumlah Penduduk (Jiwa)	Jumlah Rumah Tangga
(1)	(2)	(3)
1. Pahlawan	10.741	2.543
2. Jatinegara	3.297	819
3. Nangka	9.310	2.122
4. Jati Makmur	8.193	1.995
5. Damai	6.019	1.447
6. Kebun Lada	4.560	1.107
7. Cengkeh Turi	11.152	2.569
8. Jati Karya	8.630	2.083
9. Jati Utomo	10.255	2.326
Jumlah	72.127	17.011

Sumber : Kecamatan Binjai Utara Dalam Angka 2014

Lampiran 3. Jumlah Penduduk Binjai Utara Menurut Kelompok Umur dan Jenis Kelamin 2013

Kelompok Umur		Laki-laki	Perempuan	Jumlah
(1)		(2)	(3)	(4)
1.	0 - 4	3.746	3.560	7.306
2.	5 - 9	3.449	3.195	6.644
3.	10 - 14	3.286	3.116	6.402
4.	15 - 19	3.448	3.397	6.845
5.	20 - 24	3.423	3.422	6.845
6.	25 - 29	3.161	3.193	6.354
7.	30 - 34	2.899	2.848	5.747
8.	35 - 39	2.713	2.730	5.443
9.	40 - 44	2.419	2.475	4.894
10.	45 - 49	2.163	2.242	4.405
11.	50 - 54	1.891	1.870	3.761
12.	55 - 59	1.434	1.469	2.903
13.	60 - 64	903	898	1.801
14.	65 +	1.249	1.528	2.777
Jumlah		36.184	35.943	72.127

Sumber : BPS Kota Binjai, Estimasi Penduduk Pertengahan Tahun 2013

Lampiran 4. Jumlah Penduduk Lahir, Mati, Penduduk Datang dan Penduduk Pergi Menurut Kelurahan di Kecamatan Binjai Utara 2013

Kelurahan	Jumlah Penduduk			
	Lahir	Mati	Datang	Pergi
(1)	(2)	(3)	(4)	(5)
1. Pahlawan	73	47	75	31
2. Jatinegara	42	27	42	37
3. Nangka	45	33	63	31
4. Jati Makmur	27	23	68	25
5. Damai	49	29	61	38
6. Kebun Lada	54	28	65	27
7. Cengkeh Turi	64	41	95	44
8. Jati Karya	37	24	67	31
9. Jati Utomo	35	25	74	25
J u m l a h	426	277	610	289

Sumber : Kecamatan Binjai Utara Dalam Angka 2014

Lampiran 5.

**Jumlah Sarana Kesehatan dan Akseptor KB Aktif Menurut
Kelurahan di Kecamatan Binjai Utara 2013**

Kelurahan	Jumlah Sarana Kesehatan	Jumlah Akseptor KB Aktif
(1)	(2)	(3)
1. Pahlawan	8	1.129
2. Jatinegara	6	387
3. Nangka	5	995
4. Jati Makmur	8	1.205
5. Damai	7	832
6. Kebun Lada	10	591
7. Cengkeh Turi	11	1.479
8. Jati Karya	10	1.149
9. Jati Utomo	6	1.367
Jumlah	71	9.134

Sumber : Kecamatan Binjai Utara Dalam Angka 2014

DATA

MENCERDASKAN BANGSA



Badan Pusat Statistik Kota Binjai

Jl. WR Mongonsidi No 22 Binjai 20714

Telp (061) 8826571 Fax: (061) 8821146

Website: <http://binjaikota.bps.go.id> Email: bps1276@bps.go.id