



Katalog No. : 1102001.7571030

# **KECAMATAN KOTA UTARA DALAM ANGKA 2014**



**BADAN PUSAT STATISTIK  
KOTA GORONTALO**



**KECAMATAN  
KOTA UTARA**

**DALAM ANGKA**

**2014**

# **KECAMATAN KOTA UTARA DALAM ANGKA 2014**

Katalog BPS : 1102001.7571030  
Ukuran Buku : 21 cm x 15 cm  
Jumlah Halaman : xvii + 104 Halaman

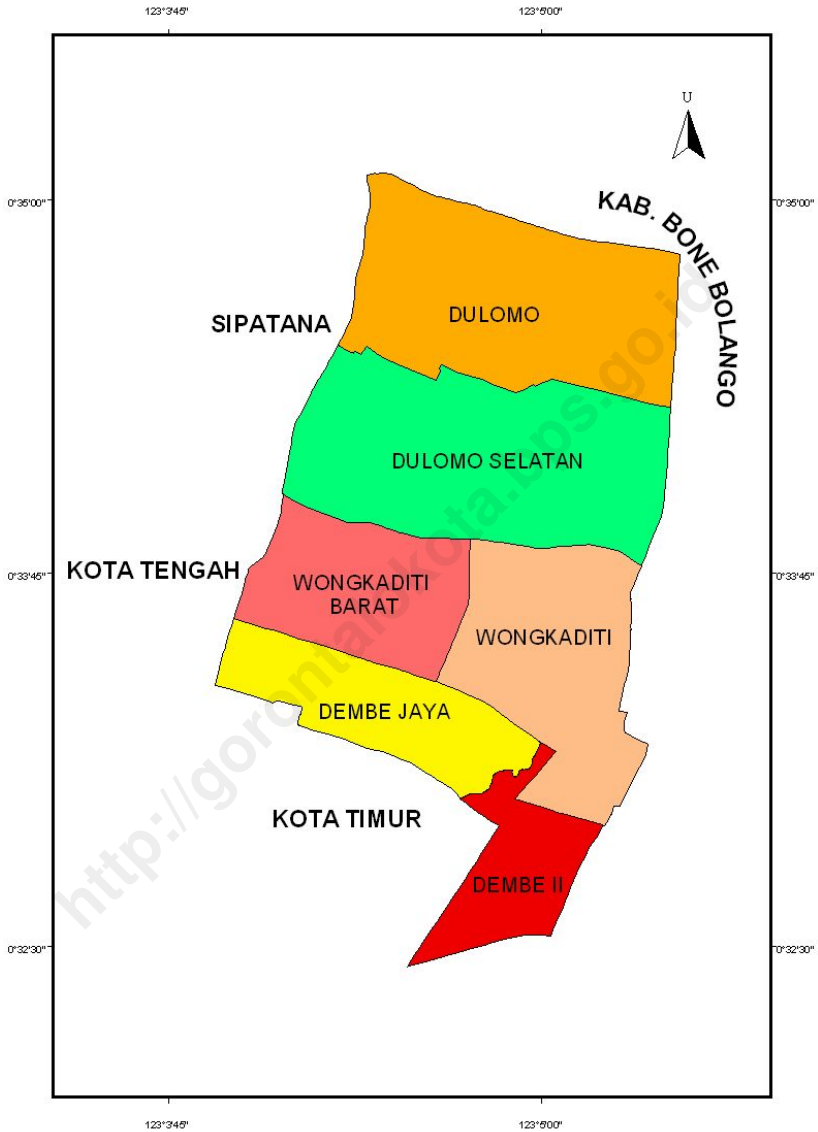
Naskah:  
Seksi Neraca Wilayah dan Analisis Statistik

Gambar Kulit:  
Seksi Integrasi Pengolahan dan Diseminasi Statistik

Diterbitkan oleh:  
Badan Pusat Statistik Kota Gorontalo

Boleh dikutip dengan menyebutkan sumbernya

# PETA KECAMATAN KOTA UTARA





# KATA PENGANTAR

**KECAMATAN KOTA UTARA DALAM ANGKA 2014** merupakan seri publikasi tahunan yang menyajikan beragam jenis data yang bersumber dari BPS dan institusi lain. Publikasi ini memuat tentang keadaan geografi, pemerintahan, serta perkembangan kondisi sosial-geografi dan perekonomian di Kecamatan Kota Utara. Publikasi ini disajikan dalam bahasa Indonesia.

Publikasi ini dapat terwujud berkat bantuan dari berbagai pihak. Kepada semua pihak yang telah memberikan kontribusi, kami sampaikan penghargaan dan terimakasih. Mudah-mudahan statistik yang disajikan memberi manfaat bagi banyak pihak untuk berbagai keperluan. Kami mengharapkan tanggapan dan saran dari pengguna publikasi ini untuk perbaikan edisi yang akan datang.

Gorontalo, September 2014  
Badan Pusat Statistik Kota Gorontalo  
Kepala,



Muji Lestari, S.E, MA



# DAFTAR ISI

	Halaman
Halaman Judul.....	i
Halaman Katalog.....	ii
Peta Kecamatan Kota Utara.....	iii
Kata Pengantar.....	v
Daftar Isi.....	vii
Daftar Tabel.....	ix
Daftar Gambar.....	xiii
Daftar Lampiran.....	xv
Penjelasan Umum.....	xvii
1. Keadaan Geografi.....	1
2. Pemerintahan.....	11
3. Penduduk.....	23
4. Sosial.....	33
4.1 Pendidikan.....	35
4.2 Kesehatan dan Keluarga Berencana.....	35
4.3 Agama.....	36
5. Pertanian.....	59
5.1 Tanaman Pangan.....	61
5.2 Peternakan.....	61
6. Transportasi dan Komunikasi.....	71
7. Perindustrian, Perdagangan dan Keuangan.....	77
8. Perbandingan Antar Kecamatan.....	89
Lampiran.....	97





# DAFTAR TABEL

	Halaman
<b>1. KEADAAN GEOGRAFI</b>	
1.1 Batas Wilayah Administrasi di Kecamatan Kota Utara, 2013 .....	5
1.2 Luas Wilayah, Persentase terhadap Luas Kecamatan, dan Tinggi Wilayah di Atas Permukaan Laut Menurut Kelurahan di Kecamatan Kota Utara, 2013.....	6
1.3 Jarak Antar Desa dengan Ibukota Kecamatan di Kecamatan Kota Utara, 2013 (kilometer).....	7
1.4 Kondisi Topografi Menurut Kelurahan di Kecamatan Kota Utara, 2013.....	8
1.5 Nama Gunung dan Sungai yang Melalui Kelurahan di Kecamatan Kota Utara, 2013.....	9
<b>2. PEMERINTAHAN</b>	
2.1 Status Pemerintahan Menurut Kelurahan di Kecamatan Kota Utara, 2013.....	15
2.2 Status Hukum Kelurahan-kelurahan di Kecamatan Kota Utara, 2013.....	16
2.3 Klasifikasi Kelurahan di Kecamatan Kota Utara, 2013.....	17
2.4 Banyaknya RW dan RT Menurut Kelurahan di Kecamatan Kota Utara, 2013.....	18
2.5 Keberadaan Lembaga Pemberdayaan Masyarakat Menurut Kelurahan di Kecamatan Kota Utara, 2013.....	19
2.6 Jumlah Aparat Menurut Status, Dinas/Instansi Pemerintah, dan Jenis Kelamin di Kecamatan Kota Utara, 2013.....	20
2.7 Jumlah Aparat Menurut Dinas/Instansi Pemerintah dan Tingkat Pendidikan di Kecamatan Kota Utara, 2013.....	21
2.8 Banyaknya Pegawai Negeri Sipil Menurut Dinas/Instansi Pemerintah dan Golongan di Kecamatan Kota Utara, 2013.....	22
<b>3. PENDUDUK</b>	
3.1 Luas Wilayah dan Jumlah Penduduk Menurut Kelurahan di Kecamatan Kota Utara, 2013.....	27
3.2 Banyaknya Penduduk Menurut Kelurahan, Jenis Kelamin dan	

	Rasio Jenis Kelamin di Kecamatan Kota Utara, 2013.....	28
3.3	Banyaknya Penduduk, Keluarga dan Rata-rata Anggota Keluarga Menurut Kelurahan di Kecamatan Kota Utara, 2013.....	29
3.4	Jumlah Keluarga Menurut Tahapan Kualitas Keluarga dan Kelurahan di Kecamatan Kota Utara, 2013.....	30
3.5	Banyaknya Penduduk Menurut Kelompok Umur dan Jenis Kelamin di Kecamatan Kota Utara, 2013.....	31
<b>4.</b>	<b>SOSIAL</b>	
<b>4.1</b>	<b>Pendidikan</b>	
4.1.1	Banyaknya Sekolah, Murid, Guru, dan Rasio Murid-Guru Taman Kanak-Kanak (TK) dan Raudhatul Atfal Menurut Kelurahan di Kecamatan Kota Utara, 2013/2014.....	38
4.1.2	Banyaknya Sekolah, Murid, Guru, dan Rasio Murid-Guru Sekolah Dasar (SD) Menurut Kelurahan di Kecamatan Kota Utara, 2013/2014.....	39
4.1.3	Banyaknya Sekolah, Murid, Guru, dan Rasio Murid-Guru Madrasah Ibtidaiyah (MI) Menurut Kelurahan di Kecamatan Kota Utara, 2013/2014.....	40
4.1.4	Banyaknya Sekolah, Murid, Guru, dan Rasio Murid-Guru Sekolah Menengah Pertama (SMP) Menurut Kelurahan di Kecamatan Kota Utara, 2013/2014.....	41
4.1.5	Banyaknya Sekolah, Murid, Guru, dan Rasio Murid-Guru Madrasah Tsanawiyah (MTs) Menurut Kelurahan di Kecamatan Kota Utara, 2013/2014.....	42
4.1.6	Banyaknya Sekolah, Murid, Guru, dan Rasio Murid-Guru Sekolah Menengah Atas (SMA) Menurut Kelurahan di Kecamatan Kota Utara, 2013/2014.....	43
4.1.7	Banyaknya Sekolah, Murid, Guru, dan Rasio Murid-Guru Madrasah Aliyah (MA) Menurut Kelurahan di Kecamatan Kota Utara, 2013/2014.....	44
4.1.8	Banyaknya Sekolah, Murid, Guru, dan Rasio Murid-Guru Sekolah Menengah Kejuruan (SMK) Menurut Kelurahan di Kecamatan Kota Utara, 2013/2014.....	45
<b>4.2</b>	<b>Kesehatan dan Keluarga Berencana</b>	
4.2.1	Banyaknya Fasilitas Kesehatan Menurut Kelurahan di Kecamatan Kota Utara, 2013.....	46
4.2.2	Banyaknya Tenaga Kesehatan Menurut Unit Kerja dan Sarana	47

	Pelayanan Kesehatan di Kecamatan Kota Utara, 2013.....	
4.2.3	Banyaknya Balita yang Pernah Mendapat Imunisasi Menurut Kelurahan dan Jenis Imunisasi di Kecamatan Kota Utara, 2013.....	48
4.2.4	Jumlah Balita Bergizi Buruk Menurut Kelurahan di Kecamatan Kota Utara, 2013.....	50
4.2.5	Banyaknya Pasangan Usia Subur (PUS) dan Peserta KB Aktif Menurut Kelurahan di Kecamatan Kota Utara, 2013.....	51
4.2.6	Jumlah Klinik dan Petugas Keluarga Berencana (KB) Menurut Kelurahan di Kecamatan Kota Utara, 2013.....	53
<b>4.3</b>	<b>Agama</b>	
4.3.1	Persentase Penduduk Menurut Kelurahan dan Agama yang Dianut di Kecamatan Kota Utara, 2011.....	54
4.3.2	Banyaknya Tempat Peribadatan Menurut Kelurahan di Kecamatan Kota Utara, 2011.....	55
<b>4.4</b>	<b>Sosial Kemasyarakatan</b>	
4.4.1	Jumlah Fasilitas Sosial dan Organisasi Kemasyarakatan Menurut Kelurahan di Kecamatan Kota Utara, 2013.....	56
4.4.2	Jumlah Sarana Olahraga Menurut Kelurahan di Kecamatan Kota Utara, 2013.....	57
<b>5.</b>	<b>PERTANIAN</b>	
<b>5.1</b>	<b>Tanaman Pangan</b>	
5.1.1	Luas Panen, Produksi, dan Produktivitas Padi Sawah di Kecamatan Kota Utara, 2009-2013.....	63
5.1.2	Luas Panen, Produksi, dan Produktivitas Jagung di Kecamatan Kota Utara, 2009-2013.....	64
5.1.3	Luas Panen, Produksi, dan Produktivitas Palawija di Kecamatan Kota Utara, 2013.....	65
5.1.4	Luas Panen dan Produksi Sayuran di Kecamatan Kota Utara, 2013.....	66
5.1.5	Luas Panen dan Produksi Buah-buahan di Kecamatan Kota Utara, 2013.....	67
<b>5.2</b>	<b>Peternakan</b>	
5.2.1	Populasi Ternak Menurut Jenis Ternak di Kecamatan Kota Utara (ekor), 2009-2013.....	68
5.2.2	Populasi Unggas Menurut Jenis Unggas di Kecamatan Kota	69

Utara (ekor), 2009-2013.....

**6. TRANSPORTASI DAN KOMUNIKASI**

6.1	Jalan Antar Desa/Kelurahan Menurut Kelurahan dan Jenis Permukaan Terluas di Kecamatan Kota Utara 2013.....	74
6.2	Jumlah Sarana Komunikasi Menurut Kelurahan di Kecamatan Kota Utara 2013.....	75

**7. PERINDUSTRIAN, PERDAGANGAN DAN KEUANGAN**

7.1	Jumlah Industri Kecil dan Menengah Menurut Kelurahan di Kecamatan Kota Utara, 2013.....	81
7.2	Jumlah Perusahaan/Usaha/Industri Menurut Jenis dan Kelurahan di Kecamatan Kota Utara, 2013.....	82
7.3	Jumlah Sarana Perdagangan Menurut Kelurahan di Kecamatan Kota Utara, 2013.....	84
7.4	Jumlah Pedagang Menurut Jenis di Kecamatan Kota Utara, 2013.....	85
7.5	Jumlah Koperasi Menurut Kelurahan di Kecamatan Kota Utara, 2013.....	86
7.6	Target dan Realisasi Penerimaan Pajak Bumi dan Bangunan (PBB) Menurut Kelurahan di Kecamatan Kota Utara 2013.....	87

**8. PERBANDINGAN ANTAR KECAMATAN**

8.1	Jumlah Penduduk dan Laju Pertumbuhan Penduduk Menurut Kecamatan di Kota Gorontalo, 1990, 2000, dan 2010.....	93
8.2	Banyaknya Keluarga Menurut Kecamatan dan Klasifikasi Keluarga di Kota Gorontalo, 2013.....	94
8.3	Target dan Realisasi Penerimaan Pajak Bumi dan Bangunan (PBB) Menurut Kecamatan di Kota Gorontalo, 2013.....	95

## DAFTAR GAMBAR

	Halaman
1. Persentase Luas Wilayah Menurut Kelurahan di Kecamatan Kota Utara, 2013.....	4
2. Banyaknya Pegawai Negeri Sipil Menurut Tingkat Pendidikan yang Ditamatkan di Kecamatan Kota Utara, 2013.....	14
3. Jumlah Penduduk Menurut Jenis Kelamin di Kecamatan Kota Utara (orang), 2013.....	26
4. Rasio Murid-Guru Menurut Jenjang Pendidikan di Kecamatan Kota Utara, 2013/2014.....	37
5. Produktivitas Padi Sawah dan Jagung di Kecamatan Kota Utara (kuintal/ha), 2009-2013.....	52
6. Jumlah Perusahaan/Usaha/Industri Menurut Jenis di Kecamatan Kota Utara, 2013.....	80
7. Laju Pertumbuhan Penduduk <sup>1</sup> Menurut Kecamatan di Kota Gorontalo (persen), 1990-2000 dan 2000-2010.....	92

<http://gorontalokota.bps.go.id>

## DAFTAR LAMPIRAN

	Halaman
1. Sketsa Peta Kelurahan Dembe II.....	99
2. Sketsa Peta Kelurahan Wongkaditi.....	100
3. Sketsa Peta Kelurahan Wongkaditi Barat.....	101
4. Sketsa Peta Kelurahan Dulomo Selatan.....	102
5. Sketsa Peta Kelurahan Dulomo.....	103
6. Sketsa Peta Kelurahan Dembe Jaya.....	104



<http://gorontalokota.bps.go.id>

# PENJELASAN UMUM

Tanda-tanda, satuan-satuan, dan lain-lainnya yang digunakan dalam publikasi ini adalah sebagai berikut:

## 1. TANDA-TANDA

Data belum tersedia	: ...
Data tidak tersedia	: —
Data dapat diabaikan	: 0
Angka Sementara	: *
Angka Sangat Sementara	: **
Angka Revisi	: r
Angka Perkiraan	: e

## 2. SATUAN

hektar (ha)	: 10.000 m <sup>2</sup>
kilometer (km)	: 1.000 meter
liter	: 0,80 kg
ton	: 1.000 kg

Satuan lain: buah, jam, menit, persen (%).

Perbedaan angka dibelakang koma disebabkan oleh pembulatan angka.





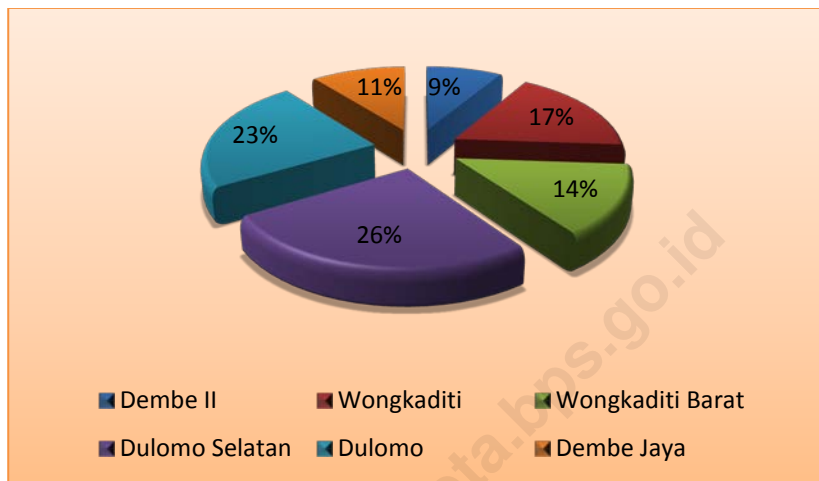
**BAB I**

**KEADAAN GEOGRAFI**

Kecamatan Kota Utara merupakan salah satu kecamatan dimana wilayahnya berbatasan dengan beberapa kecamatan yang ada di Kota Gorontalo dan Kabupaten Bone Bolango. Secara geografis mempunyai luas 8,39 km<sup>2</sup> atau 13,01 persen dari luas Kota Gorontalo. Kecamatan Kota Utara dibagi menjadi 6 kelurahan, yang terdiri 14 RW, dan 31 RT.

Berdasarkan posisi geografisnya, Kecamatan Kota Utara memiliki batas-batas sebagai berikut, sebelah utara – Kabupaten Bone Bolango, Selatan – Kecamatan Kota Timur, Barat – Kecamatan Kota Tengah dan Sibatana dan Timur – Kabupaten Bone Bolango. Topografi kecamatan ini semuanya berupa dataran. Jarak kantor kelurahan terjauh dengan ibukota kecamatan adalah 3,0 km.

**Gambar 1. Persentase Luas Wilayah Menurut Kelurahan di Kecamatan Kota Utara, 2013**



Sumber: Kantor Kelurahan Setempat

**Tabel 1.1 Batas Wilayah administrasi di Kecamatan Kota Utara, 2013**

<b>Uraian (1)</b>	<b>Wilayah (2)</b>
Sebelah Utara	Kabupaten Bone Bolango
Sebelah Timur	Kabupaten Bone Bolango
Sebelah selatan	Kecamatan Kota Timur
Sebelah Barat	Kec. Sibatana dan Kota Tengah

Sumber: Kantor Kelurahan Setempat

**Tabel 1.2 Luas Wilayah, Persentase terhadap Luas Kecamatan, dan Tinggi Wilayah di Kota Utara atas Permukaan Laut Menurut Kelurahan di Kecamatan Kota Utara, 2013**

Kelurahan	Luas (km <sup>2</sup> )	Persentase	Tinggi di Kota Utaratas permukaan Laut (m)
(1)	(2)	(3)	(4)
Dembe II	0,72	8,58	12
Wongkaditi	1,47	17,52	13
Wongkaditi Barat	1,18	14,06	14
Dulomo Selatan	2,20	26,22	16
Dulomo	1,93	23,01	19
Dembe Jaya	0,89	10,61	12
<b>Kecamatan Kota Utara</b>	<b>8,39</b>	<b>100,00</b>	

Sumber: Kantor Kelurahan Setempat



**Tabel1.3 Jarak Kota Utara antar Desa dengan Ibukota Kecamatan di Kecamatan Kota Utara, 2013 (kilometer)**

<b>Kelurahan</b>	<b>Ibukota Kecamatan</b>	<b>Jarak Ke Ibukota Kecamatan (kilometer)</b>
<b>(1)</b>	<b>(2)</b>	<b>(3)</b>
Dembe II	Dulomo Selatan	3,0
Wongkaditi	Dulomo Selatan	2,6
Wongkaditi Barat	Dulomo Selatan	1,0
Dulomo Selatan	Dulomo Selatan	0,7
Dulomo	Dulomo Selatan	2,0
Dembe Jaya	Dulomo Selatan	2,0

Sumber: Kantor Kelurahan Setempat

**Tabel 1.4 Kondisi Topografi Menurut Kelurahan di Kecamatan Kota Utara, 2013**

Kelurahan	Pesisir	Bukan Pantai		
		Lembah/ Daerah Kota Utara Utaliran Sungai	Lereng	Dataran
(1)	(2)	(3)	(4)	(5)
Dembe II	-	√	-	√
Wongkaditi	-	-	-	√
Wongkaditi Barat	-	-	-	√
Dulomo Selatan	-	-	-	√
Dulomo	-	-	-	√
Dembe Jaya	-	-	-	√

Sumber: Kantor Kelurahan Setempat

**Tabel 1.5 Nama Gunung dan Sungai yang Melalui Kelurahan di Kecamatan Kota Utara, 2013**

<b>Kelurahan</b>	<b>Nama Gunung</b>	<b>Nama Sungai</b>
<b>(1)</b>	<b>(2)</b>	<b>(3)</b>
Dembe II	-	-
Wongkaditi	-	-
Wongkaditi Barat	-	-
Dulomo Selatan	-	-
Dulomo	-	Sungai Tolanggua
Dembe Jaya	-	Sungai Tolanggua

Sumber: Kantor Kelurahan Setempat

<http://gorontalokota.bps.go.id>



## **BAB II**



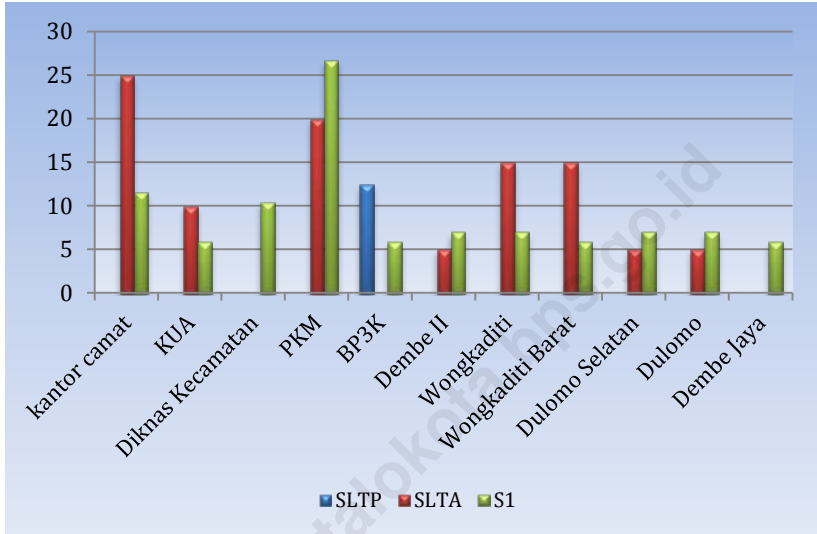
# **PEMERINTAHAN**

Kecamatan Kota Utara terdiri dari 6 kelurahan, 14 rukun warga (RW), dan 31 rukun tetangga (RT). Kelurahan Dulomo Selatan adalah ibukota dari Kecamatan Kota Utara. Kelurahan Dembe II dan Wongkaditi memiliki jumlah RW terbanyak yaitu 3 RW. Sedangkan jumlah RT terbanyak terdapat di tiga kelurahan yaitu kelurahan Dembe II, Wongkaditi dan Dulomo Selatan yakni masing-masing sebanyak 6 RT.

Untuk memberikan pelayanan kepada masyarakat, Pemerintah Daerah Kota Gorontalo mengangkat Pegawai Negeri Sipil (PNS) di lingkungan Pemerintah Kecamatan Kota Utara. PNS adalah salah satu aparat pemerintahan disamping anggota TNI dan Anggota POLRI (Undang Undang Nomor 43 Tahun 1999). Pengertian Pegawai Negeri adalah warga negara Republik Indonesia yang telah memenuhi syarat yang ditentukan, diangkat oleh pejabat yang berwenang dan diserahi tugas dalam suatu jabatan negeri, atau diserahi tugas negara lainnya, dan digaji berdasarkan peraturan perundang-undangan yang berlaku (pasal 1 ayat 1 Undang Undang Nomor 43/1999).

Jumlah PNS di lingkungan pemerintah se-Kecamatan Kota Utara sebanyak 107 orang, yang terbagi ke dalam empat golongan kepangkatan yakni Golongan I sebanyak 0,93 persen, Golongan II sebanyak 15,89 persen, Golongan III sebanyak 78,51 persen, dan Golongan IV sebanyak 4,67 persen. Dilihat menurut tingkat pendidikan yang ditamatkan, sebagian besar PNS di lingkungan pemerintah kelurahan se-Kecamatan Kota Utara merupakan lulusan Perguruan Tinggi yang jumlahnya mencapai 80,37 persen dari total PNS yang ada.

**Gambar 2. Banyaknya Pegawai Negeri Sipil Menurut Tingkat Pendidikan yang Ditamatkan di Kecamatan Kota Utara, 2013**



Sumber: Kantor Kecamatan Kota Utara, Kantor Kelurahan se-Kecamatan Kota Utara, Kantor Diknas Kecamatan Kota Utara, dan KUA Kecamatan Kota Utara

**Tabel 2.1 Status Pemerintahan Menurut Kelurahan di Kecamatan Kota Utara, 2013**

Kelurahan	Desa	Kelurahan
(1)	(2)	(3)
Dembe II	-	√
Wongkaditi	-	√
Wongkaditi Barat	-	√
Dulomo Selatan	-	√
Dulomo	-	√
Dembe Jaya	-	√

Sumber: Kantor Kelurahan Setempat



**Tabel 2.2 Status Hukum Kelurahan-kelurahan di Kecamatan Kota Utara, 2013**

Kelurahan	Definitif	Persiapan	UPT	PMT
(1)	(2)	(3)	(4)	(5)
Dembe II	√	-	-	-
Wongkaditi	√	-	-	-
Wongkaditi Barat	√	-	-	-
Dulomo Selatan	√	-	-	-
Dulomo	√	-	-	-
Dembe Jaya	√	-	-	-

Sumber: Kantor Kelurahan Setempat

**Tabel 2.3**      **Klasifikasi Kelurahan di Kecamatan Kota Utara, 2013**

<b>Kelurahan</b>	<b>Swadaya</b>	<b>Swakarsa</b>	<b>Swasembada</b>
<b>(1)</b>	<b>(2)</b>	<b>(3)</b>	<b>(4)</b>
Dembe II	-	√	-
Wongkaditi	-	√	-
Wongkaditi Barat	-	√	-
Dulomo Selatan	-	√	-
Dulomo	-	√	-
Dembe Jaya	-	√	-

Sumber: Kantor Kelurahan Setempat

**Tabel 2.4** Banyaknya RW dan RT Menurut Kelurahan di Kecamatan Kota Utara, 2013

Kelurahan	RW	RT
(1)	(2)	(3)
Dembe II	3	6
Wongkaditi	3	6
Wongkaditi Barat	2	5
Dulomo Selatan	2	6
Dulomo	2	4
Dembe Jaya	2	4
<b>Kecamatan Kota Utara</b>	<b>14</b>	<b>31</b>

Sumber: Kantor Kelurahan Setempat

**Tabel 2.5 Keberadaan Lembaga Pemberdayaan Masyarakat Menurut Kelurahan di Kecamatan Kota Utara, 2013**

Kelurahan	ada	Tidak Ada
(1)	(2)	(3)
Dembe II	√	-
Wongkaditi	√	-
Wongkaditi Barat	√	-
Dulomo Selatan	√	-
Dulomo	√	-
Dembe Jaya	√	-
Dembe II	√	-

Sumber: Kantor Kelurahan Setempat

**Tabel 2.6 Jumlah Aparat Menurut Status, Dinas/Instansi Pemerintah, dan Jenis Kelamin di Kecamatan Kota Utara, 2013**

Kantor	PNS		Non PNS	
	Laki-laki	Perempuan	Laki-laki	Perempuan
(1)	(2)	(3)		
Kantor Kecamatan Kota Utara	6	9	5	9
Kantor Urusan Agama	4	3	1	3
Kantor Diknas Kecamatan	3	6	1	1
Pusat Kesehatan Masyarakat	5	22	1	17
Badan Penyuluhan Pertanian, Perikanan dan Kehutanan	2	3	-	2
Kantor Lurah Dembe II	5	3	1	3
Kantor Lurah Wongkaditi	4	5	-	5
Kantor Lurah Wongkaditi Barat	5	3	1	4
Kantor Lurah Dulomo Selatan	3	4	3	3
Kantor Lurah Dulomo	2	5	1	3
Kantor Lurah Dembe Jaya	3	2	1	4
<b>Kecamatan Kota Utara</b>	<b>42</b>	<b>65</b>	<b>16</b>	<b>54</b>

Sumber: Kantor Terkait

**Tabel 2.7 Jumlah Aparat Menurut Dinas/Instansi Pemerintah dan Tingkat Pendidikan di Kecamatan Kota Utara, 2013**

Kantor (1)	PNS			
	SD (2)	SLTP (3)	SLTA (4)	PT (5)
Kantor Kecamatan Kota Utara	-	-	5	10
Kantor Urusan Agama	-	-	2	5
Kantor Diknas Kecamatan	-	-	-	9
Pusat Kesehatan Masyarakat	-	-	4	23
Badan Penyuluhan Pertanian, Perikanan dan Kehutanan	-	-	-	5
Kantor Lurah Dembe II	-	1	1	6
Kantor Lurah Wongkaditi	-	-	3	6
Kantor Lurah Wongkaditi Barat	-	-	3	5
Kantor Lurah Dulomo Selatan	-	-	1	6
Kantor Lurah Dulomo	-	-	1	6
Kantor Lurah Dembe Jaya	-	-	-	5
<b>Kecamatan Kota Utara</b>	<b>-</b>	<b>1</b>	<b>20</b>	<b>86</b>

Kantor (1)	Non PNS			
	SD (6)	SLTP (7)	SLTA (8)	PT (9)
Kantor Kecamatan Kota Utara	-	1	10	3
Kantor Urusan Agama	-	-	1	3
Kantor Diknas Kecamatan	-	-	2	-
Pusat Kesehatan Masyarakat	-	-	2	16
Badan Penyuluhan Pertanian, Perikanan dan Kehutanan	-	-	2	-
Kantor Lurah Dembe II	-	-	3	1
Kantor Lurah Wongkaditi	-	-	4	1
Kantor Lurah Wongkaditi Barat	-	-	5	-
Kantor Lurah Dulomo Selatan	-	-	5	1
Kantor Lurah Dulomo	-	1	1	2
Kantor Lurah Dembe Jaya	1	-	3	1
<b>Kecamatan Kota Utara</b>	<b>1</b>	<b>2</b>	<b>38</b>	<b>28</b>

Sumber: Kantor Kecamatan Kota Utara, Kantor Kelurahan se-Kecamatan Kota Utara, Kantor Diknas Kecamatan Kota Utara, dan KUA Kecamatan Kota Utara

**Tabel 2.8 Banyaknya Pegawai Negeri Sipil Menurut Dinas/Instansi Pemerintah dan Golongan di Kecamatan Kota Utara, 2013**

Dinas/Instansi Pemerintah	Golongan Pegawai Negeri Sipil			
	I	II	III	IV
(1)	(2)	(3)	(4)	(5)
Kantor Kecamatan Kota Utara	-	4	11	-
Kantor Urusan Agama	-	2	5	-
Kantor Diknas Kecamatan	-	-	5	4
Pusat Kesehatan Masyarakat	-	6	20	1
Badan Penyuluhan Pertanian, Perikanan dan Kehutanan	-	-	5	-
Kantor Lurah Dembe II	1	1	6	-
Kantor Lurah Wongkaditi	-	2	7	-
Kantor Lurah Wongkaditi Barat	-	1	7	-
Kantor Lurah Dulomo Selatan	-	1	6	-
Kantor Lurah Dulomo	-	-	7	-
Kantor Lurah Dembe Jaya	-	-	5	-
<b>Jumlah</b>	<b>1</b>	<b>17</b>	<b>84</b>	<b>5</b>

Sumber: Kantor Kecamatan Kota Utara, Kantor Kelurahan se-Kecamatan Kota Utara, Kantor Diknas Kecamatan Kota Utara, dan KUA Kecamatan Kota Utara



## **BAB III**



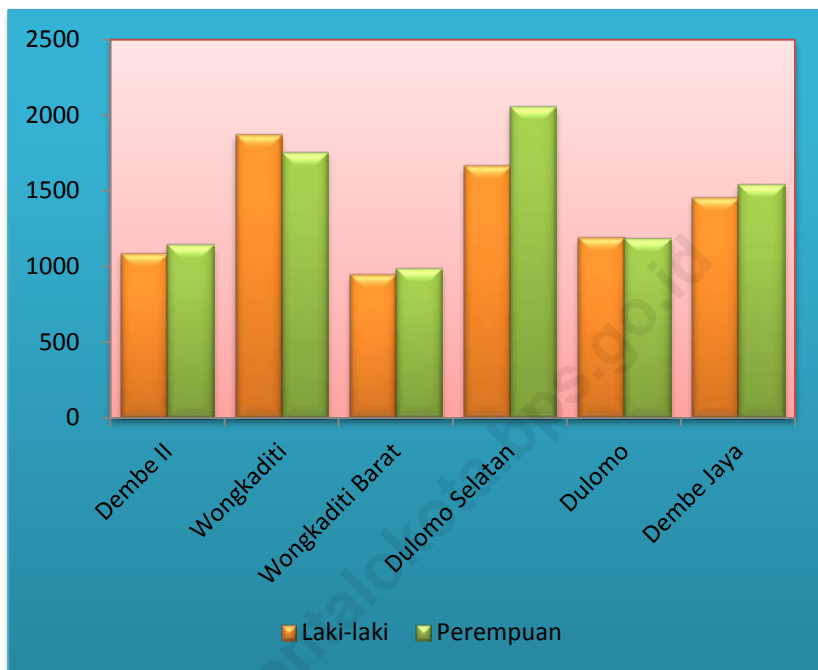
# **PENDUDUK**



Sumber utama data kependudukan pada buku ini adalah dari Registrasi penduduk kantor kecamatan maupun kantor kelurahan setempat. Selain itu pada buku ini juga digunakan data Sensus Penduduk. Sensus penduduk dilaksanakan sepuluh tahun sekali. Sejak Indonesia merdeka sensus penduduk telah dilaksanakan 6 kali yaitu tahun 1961, 1971, 1980, 1990, 2000, dan 2010.

Menurut hasil Registrasi Penduduk 2013, penduduk Kecamatan Kota Utara tahun 2013 berjumlah 16.927 jiwa. Adapun tingkat kepadatan penduduk per km<sup>2</sup> sebesar 2.017 jiwa. Kelurahan terpadat di Kecamatan Kota Utara adalah Kelurahan Dembe Jaya dengan tingkat kepadatan penduduk sebesar 3.371 jiwa. Sementara itu, Kelurahan Dulomo memiliki tingkat kepadatan penduduk terkecil yakni sebesar 1.232 jiwa.

**Gambar 3. Jumlah Penduduk Menurut Kelurahan dan Jenis Kelamin di Kecamatan Kota Utara (orang), 2013**



Sumber: Kantor Kelurahan Setempat

**Tabel 3.1 Luas Wilayah dan Jumlah Penduduk Menurut Kelurahan di Kecamatan Kota Utara, 2013**

Kelurahan	Luas		Penduduk <sup>1</sup> (orang)		Kepadatan Penduduk (orang/km <sup>2</sup> )
	km <sup>2</sup>	%	Jumlah	%	
(1)	(2)	(3)	(4)	(5)	(6)
Dembe II	0,72	8,61	2 238	13,22	3 108
Wongkaditi	1,47	17,58	3 637	21,49	2 474
Wongkaditi Barat	1,18	14,11	1 943	11,48	1 646
Dulomo Selatan	2,20	26,32	3 730	22,04	1 695
Dulomo	1,93	23,09	2 379	14,05	1 232
Dembe Jaya	0,89	10,29	3 000	17,72	3 371
<b>Kecamatan Kota Utara</b>	<b>8,39</b>	<b>100</b>	<b>16 927</b>	<b>100,00</b>	<b>2 017</b>

Sumber: Kantor Kelurahan Setempat

**Tabel 3.2 Banyaknya Penduduk Menurut Kelurahan, Jenis Kelamin dan Rasio Jenis Kelamin di Kecamatan Kota Utara, 2013**

Kelurahan	Penduduk (orang)			Rasio Jenis Kelamin
	Laki-laki	Perempuan	Laki-laki + Perempuan	
(1)	(2)	(3)	(4)	(5)
Dembe II	1 090	1 148	2 238	95
Wongkaditi	1 877	1 760	3 637	107
Wongkaditi Barat	954	989	1 943	97
Dulomo Selatan	1 668	2 062	3 730	81
Dulomo	1 192	1 187	2 379	101
Dembe Jaya	1 456	1 544	3 000	94
<b>Kecamatan Kota Utara</b>	<b>8 237</b>	<b>8 690</b>	<b>16 927</b>	<b>95</b>

Sumber: Kantor Kelurahan Setempat

**Tabel 3.3 Banyaknya Penduduk, Keluarga dan Rata-rata Anggota Keluarga Menurut Kelurahan di Kecamatan Kota Utara, 2013**

Kelurahan	Penduduk (orang)		
	Jumlah Penduduk	Jumlah Keluarga	Rata-rata Jumlah Anggota Keluarga
(1)	(2)	(3)	(4)
Dembe II	2 238	592	4
Wongkaditi	3 637	1 022	4
Wongkaditi Barat	1 943	77	3
Dulomo Selatan	3 730	970	4
Dulomo	2 379	563	4
Dembe Jaya	3 000	878	3
<b>Kecamatan Kota Utara</b>	<b>16 927</b>	<b>4 602</b>	<b>4</b>

Sumber: Kantor Kelurahan Setempat

**Tabel 3.4 Jumlah Keluarga Menurut Tahapan Kualitas Keluarga dan Kelurahan di Kecamatan Kota Utara, 2013**

Kelurahan (1)	Pra Sejahtera (2)	Sejahtera			
		I (3)	II (4)	III (5)	III+ (6)
Dembe II	34	130	153	247	28
Wongkaditi	1	537	280	165	16
Wongkaditi Barat	12	227	174	110	32
Dulomo Selatan	33	218	583	138	46
Dulomo Dembe	52	217	156	274	0
Jaya	12	347	229	119	51
<b>Kecamatan Kota Utara</b>	<b>144</b>	<b>1 676</b>	<b>1 575</b>	<b>1 053</b>	<b>173</b>

Sumber: Kantor Kelurahan Setempat

**Tabel 3.5 Banyaknya Penduduk Menurut Kelompok Umur dan Jenis Kelamin di Kecamatan Kota Utara, 2013**

Kelompok Umur	Penduduk (orang)		
	Laki-laki	Perempuan	Laki-laki + Perempuan
(1)	(2)	(3)	(4)
0-4	-	-	-
5-9	-	-	-
10-14	-	-	-
15-19	-	-	-
20-24	-	-	-
25-29	-	-	-
30-34	-	-	-
35-39	-	-	-
40-44	-	-	-
45-49	-	-	-
50-54	-	-	-
55-59	-	-	-
60-64	-	-	-
65-69	-	-	-
70-74	-	-	-
75+	-	-	-
<b>Jumlah</b>	-	-	-

Catatan : data tahun 2013 tidak tersedia

Sumber : Kantor Kecamatan setempat

<http://gorontalo.kota.bps.go.id>





**BAB IV**



**SOSIAL**

## 4.1 Pendidikan

Salah satu faktor utama keberhasilan pembangunan di suatu negara adalah tersedianya cukup sumber daya manusia (SDM) yang berkualitas. Merujuk pada amanat UUD 1945 beserta amandemennya (pasal 31 ayat 2), maka melalui jalur pendidikan pemerintah secara konsisten berupaya meningkatkan SDM penduduk Indonesia. Program wajib belajar 6 tahun dan 9 tahun, Gerakan Nasional Orang Tua Asuh (GNOTA), dan berbagai program pendukung lainnya adalah bagian dari upaya pemerintah mempercepat peningkatan kualitas SDM, yang pada akhirnya akan menciptakan SDM yang tangguh, yang siap bersaing di era globalisasi. Peningkatan SDM sekarang ini lebih difokuskan pada pemberian kesempatan seluas-luasnya kepada penduduk untuk mengesep pendidikan, terutama penduduk kelompok usia sekolah (umur 7-24 tahun).

Ketersediaan fasilitas pendidikan baik sarana maupun prasarana akan sangat menunjang dalam meningkatkan mutu pendidikan. Tabel 4.1.1 sampai Tabel 4.1.8 memuat data tentang jumlah sekolah, murid, guru, dan rasio murid-guru dari tingkat TK/RA sampai SMP.

Pada tahun ajaran 2013/2014, di Kecamatan Kota Utara terdapat 8 TK, 8 SD, 1 SMP, 1 SMA, 4 MI, 2 MTs, 2 MA, dan 1 SMK. Adapun rasio murid-guru untuk masing-masing jenjang pendidikan yang ada di kecamatan Kota Utara secara berturut-turut yakni 18, 26, 23, 14, 23, 15 dan 26.

## 4.2 Kesehatan dan Keluarga Berencana

Pembangunan bidang kesehatan meliputi seluruh siklus atau tahapan kehidupan manusia. Bila pembangunan kesehatan berhasil dengan baik maka secara langsung atau tidak langsung akan terjadi peningkatan kesejahteraan rakyat. Mempertimbangkan bahwa pembangunan bidang kesehatan merupakan bagian yang sangat penting dari ajang peningkatan SDM penduduk Indonesia, maka

program-program kesehatan telah dimulai atau bahkan lebih diprioritaskan pada calon generasi penerus, khususnya calon bayi dan anak usia dibawah lima tahun (balita). Pentingnya pembangunan bidang kesehatan ini paling tidak tercermin dari deklarasi Millennium Development Goals (MDGs) yang mana lebih dari sepertiga indikatornya menyangkut bidang kesehatan.

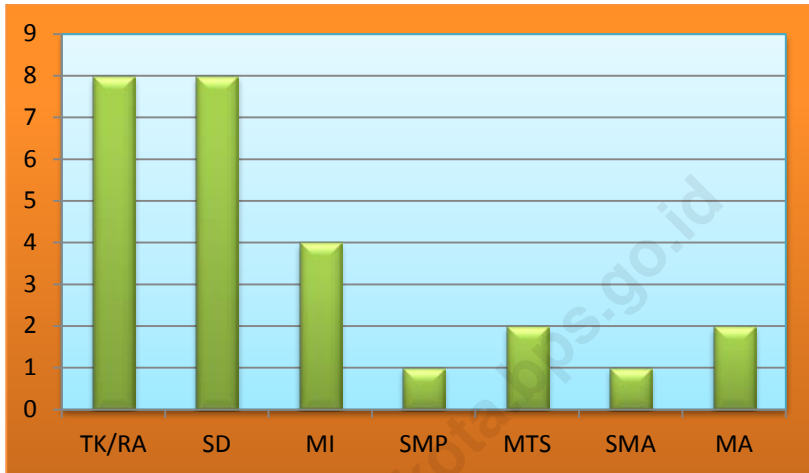
Ketersediaan fasilitas kesehatan baik sarana maupun prasarana akan sangat menunjang dalam meningkatkan mutu kesehatan. Pada tahun 2013, di Kecamatan Kota Utara terdapat 1 Rumah Sakit, 1 Puskesmas Kecamatan Kota Utara, 6 Puskesmas Pembantu, 19 Posyandu dan 2 Polindes.

Salah satu cara untuk menekan laju pertumbuhan penduduk adalah melalui program Keluarga Berencana (KB). Pada tahun 2013, terdapat 3.543 pasangan usia subur (PUS) dan 2.944 peserta KB Aktif. Sebagian besar peserta KB Aktif menggunakan KB suntik sebagai alat kontrasepsi.

### **4.3 Agama**

Kebebasan beragama merupakan hak azasi manusia yang wajib dijamin oleh pemerintah sesuai amanat UUD 1945. Pada tahun 2013, sebagian besar penduduk di Kecamatan Kota Utara memeluk agama Islam yakni sebanyak 99,23 persen. Sementara itu, 0,58 persen memeluk Protestan, 0,08 memeluk Katolik, 0,07 persen memeluk Hindu, dan 0,04 persen memeluk Budha.

**Gambar 4. Rasio Murid-Guru Menurut Jenjang Pendidikan di Kecamatan Kota Utara, 2013/2014**



Sumber : Dinas Pendidikan Kecamatan Kota Utara

#### 4.1 Pendidikan

**Tabel 4.1.1 Banyaknya Sekolah, Murid, Guru, dan Rasio Murid-Guru Taman Kanak-Kanak (TK) dan Raudhatul Atfal Menurut Kelurahan di Kecamatan Kota Utara, 2013/2014**

Kelurahan	Sekolah	Murid			Guru			Rasio Murid-Guru
		L	P	L + P	L	P	L + P	
(1)	(2)	(3)	(4)	(5)	(6)	(7)	(8)	(9)
Dembe II	1	65	49	114	-	4	4	29
Wongkaditi	1	39	34	73	-	5	5	15
Wongkaditi Barat	-	-	-	-	-	-	-	-
Dulomo Selatan	3	104	114	218	1	17	18	12
Dulomo	1	25	15	40	-	3	3	13
Dembe Jaya	2	127	109	236	-	8	8	30
<b>Kecamatan Kota Utara</b>	<b>8</b>	<b>360</b>	<b>321</b>	<b>681</b>	<b>1</b>	<b>37</b>	<b>38</b>	<b>18</b>

Catatan : L = Laki-laki  
P = Perempuan

Sumber : Dinas Pendidikan Kecamatan Kota Utara

**Tabel 4.1.2 Banyaknya Sekolah, Murid, Guru, dan Rasio Murid-Guru Sekolah Dasar (SD) Menurut Kelurahan di Kecamatan Kota Utara, 2013/2014**

Kelurahan	Sekolah	Murid			Guru			Rasio Murid-Guru
		L	P	L + P	L	P	L + P	
(1)	(2)	(3)	(4)	(5)	(6)	(7)	(8)	(9)
Dembe II	1	155	134	289	3	8	11	26
Wongkaditi	2	331	316	647	7	16	23	28
Wongkaditi Barat	1	162	148	310	3	9	12	26
Dulomo Selatan	1	190	149	339	1	9	10	34
Dulomo	3	438	383	821	7	29	36	23
Dembe Jaya	-	-	-	-	-	-	-	-
<b>Kecamatan Kota Utara</b>	<b>8</b>	<b>1 276</b>	<b>1 130</b>	<b>2 406</b>	<b>21</b>	<b>71</b>	<b>92</b>	<b>26</b>

Catatan : L = Laki-laki  
P = Perempuan

Sumber : Dinas Pendidikan Kecamatan Kota Utara

**Tabel 4.1.3 Banyaknya Sekolah, Murid, Guru, dan Rasio Murid-Guru Madrasah Ibtidaiyah (MI) Menurut Kelurahan di Kecamatan Kota Utara, 2013/2014**

Kelurahan	Sekolah	Murid			Guru			Rasio Murid-Guru
		L	P	L + P	L	P	L + P	
(1)	(2)	(3)	(4)	(5)	(6)	(7)	(8)	(9)
Dembe II	1	159	103	262	2	8	10	26
Wongkaditi	-	-	-	-	-	-	-	-
Wongkaditi Barat	1	153	147	300	3	9	12	25
Dulomo Selatan	1	117	112	229	4	10	14	16
Dulomo	-	-	-	-	-	-	-	-
Dembe Jaya	1	394	330	724	5	24	29	25
<b>Kecamatan Kota Utara</b>	<b>4</b>	<b>823</b>	<b>692</b>	<b>1 515</b>	<b>14</b>	<b>51</b>	<b>65</b>	<b>23</b>

Catatan : L = Laki-laki  
P = Perempuan

Sumber : Dinas Pendidikan Kecamatan Kota Utara

**Tabel 4.1.4 Banyaknya Sekolah, Murid, Guru, dan Rasio Murid-Guru Sekolah Menengah Pertama (SMP) Menurut Kelurahan di Kecamatan Kota Utara, 2013/2014**

Kelurahan	Sekolah	Murid			Guru			Rasio Murid-Guru
		L	P	L + P	L	P	L + P	
(1)	(2)	(3)	(4)	(5)	(6)	(7)	(8)	(9)
Dembe II	-	-	-	-	-	-	-	-
Wongkaditi	-	-	-	-	-	-	-	-
Wongkaditi Barat	-	-	-	-	-	-	-	-
Dulomo Selatan	1	179	152	331	5	19	24	14
Dulomo	-	-	-	-	-	-	-	-
Dembe Jaya	-	-	-	-	-	-	-	-
<b>Kecamatan Kota Utara</b>	<b>1</b>	<b>179</b>	<b>152</b>	<b>331</b>	<b>5</b>	<b>19</b>	<b>24</b>	<b>14</b>

Catatan : L = Laki-laki  
P = Perempuan

Sumber : SMP Negeri 12 Kota Utara



**Tabel 4.1.5 Banyaknya Sekolah, Murid, Guru, dan Rasio Murid-Guru Madrasah Tsanawiyah (MTs) Menurut Kelurahan di Kecamatan Kota Utara, 2013/2014**

Kelurahan	Sekolah	Murid			Guru			Rasio Murid Guru
		L	P	L + P	L	P	L + P	
(1)	(2)	(3)	(4)	(5)	(6)	(7)	(8)	(9)
Dembe Il	1	212	143	355	4	11	15	24
Wongkaditi	-	-	-	-	-	-	-	-
Wongkaditi Barat	-	-	-	-	-	-	-	-
Dulomo Selatan	-	-	-	-	-	-	-	-
Dulomo	-	-	-	-	-	-	-	-
Dembe Jaya	1	41	55	96	1	4	5	19
<b>Kecamatan Kota Utara</b>	<b>2</b>	<b>253</b>	<b>198</b>	<b>451</b>	<b>5</b>	<b>15</b>	<b>20</b>	<b>23</b>

Catatan : L = Laki-laki  
P = Perempuan

Sumber : Depag Kota Gorontalo

**Tabel 4.1.6 Banyaknya Sekolah, Murid, Guru, dan Rasio Murid-Guru Sekolah Menengah Atas (SMA) Menurut Kelurahan di Kecamatan Kota Utara, 2013/2014**

Kelurahan	Sekolah	Murid			Guru			Rasio Murid-Guru
		L	P	L + P	L	P	L + P	
(1)	(2)	(3)	(4)	(5)	(6)	(7)	(8)	(9)
Dembe II	-	-	-	-	-	-	-	-
Wongkaditi	1	258	348	606	17	23	40	15
Wongkaditi Barat	-	-	-	-	-	-	-	-
Dulomo Selatan	-	-	-	-	-	-	-	-
Dulomo	-	-	-	-	-	-	-	-
Dembe Jaya	-	-	-	-	-	-	-	-
<b>Kecamatan Kota Utara</b>	<b>1</b>	<b>258</b>	<b>348</b>	<b>606</b>	<b>17</b>	<b>23</b>	<b>40</b>	<b>15</b>

Catatan : L = Laki-laki  
P = Perempuan

Sumber : SMA Negeri 4 Kota Utara

**Tabel 4.1.7 Banyaknya Sekolah, Murid, Guru, dan Rasio Murid-Guru Madrasah Aliyah (MA) Menurut Kelurahan di Kecamatan Kota Utara, 2013/2014**

Kelurahan	Sekolah	Murid			Guru			Rasio Murid-Guru
		L	P	L+ P	L	P	L+ P	
(1)	(2)	(3)	(4)	(5)	(6)	(7)	(8)	(9)
Dembe Il	1	84	91	175	1	9	17	10
Wongkaditi	-	-	-	-	-	-	-	-
Wongkaditi Barat	-	-	-	-	-	-	-	-
Dulomo Selatan	-	-	-	-	-	-	-	-
Dulomo	-	-	-	-	-	-	-	-
Dembe Jaya	1	33	63	96	2	4	6	16
<b>Kecamatan Kota Utara</b>	<b>2</b>	<b>117</b>	<b>15</b>	<b>271</b>	<b>10</b>	<b>13</b>	<b>23</b>	<b>11</b>

Catatan : L = Laki-laki  
P = Perempuan

Sumber : Depag Kota Gorontalo

**Tabel 4.1.8 Banyaknya Sekolah, Murid, Guru, dan Rasio Murid-Guru Sekolah Menengah Kejuruan (SMK) Menurut Kelurahan di Kecamatan Kota Utara, 2013/2014**

Kelurahan	Sekolah	Murid			Guru			Rasio Murid-Guru
		L	P	L + P	L	P	L + P	
(1)	(2)	(3)	(4)	(5)	(6)	(7)	(8)	(9)
Dembe II	-	-	-	-	-	-	-	-
Wongkaditi	-	-	-	-	-	-	-	-
Wongkaditi Barat	-	-	-	-	-	-	-	-
Dulomo Selatan	-	-	-	-	-	-	-	-
Dulomo	-	-	-	-	-	-	-	-
Dembe Jaya	1	11	18	29	1	2	3	10
<b>Kecamatan Kota Utara</b>	<b>1</b>	<b>11</b>	<b>18</b>	<b>29</b>	<b>1</b>	<b>2</b>	<b>3</b>	<b>10</b>

Catatan : L = Laki-laki  
P = Perempuan

Sumber : SMK Kota Utara

## 4.2 Kesehatan dan Keluarga Berencana

**Tabel 4.2.1 Banyaknya Fasilitas Kesehatan Menurut Kelurahan di Kecamatan Kota Utara, 2013**

Kelurahan	Ru mah Sa kit	Pus Kes mas	Pus tu	Po lin des	Pos yandu	Prak tek Dok ter	Prak tek Bidan	Apo tik/ toko Obat
(1)	(2)	(3)	(4)	(5)	(6)	(7)	(8)	(9)
Dembe II	-	-	1	1	3	1	-	-
Wongkaditi	1	-	1	-	4	-	-	3
Wongkaditi Barat	-	1	1	-	2	-	-	-
Dulomo Selatan	-	-	1	-	4	1	-	-
Dulomo	-	-	1	-	4	1	-	-
Dembe Jaya	-	-	1	1	2	-	-	-
<b>Jumlah</b>	<b>1</b>	<b>1</b>	<b>6</b>	<b>2</b>	<b>19</b>	<b>3</b>	<b>-</b>	<b>3</b>

Sumber: Puskesmas Kota Utara

**Tabel 4.2.2 Banyaknya Tenaga Kesehatan Menurut Unit Kerja dan Sarana Pelayanan Kesehatan di Kecamatan Kota Utara, 2013**

Kelurahan	Tenaga Medis			Tenaga Nonmedis/ Dukun
	Dokter	Perawat	Lainnya	
(1)	(2)	(3)	(4)	(5)
Dembe II	-	-	-	-
Wongkaditi	2	5	4	16
Wongkaditi Barat	-	-	1	-
Dulomo Selatan	-	1	-	-
Dulomo	-	1	-	-
Dembe Jaya	-	-	1	-

Sumber: Puskesmas Kota Utara

**Tabel 4.2.3 Banyaknya Balita yang Pernah Mendapat Imunisasi Menurut Kelurahan dan Jenis Imunisasi di Kecamatan Kota Utara, 2013**

Kelurahan	BCG	DPT			Polio		
		1	2	3	1	2	3
(1)	(2)	(3)	(4)	(5)	(6)	(7)	(8)
Dembe II	37	34	33	43	37	34	33
Wongkaditi	82	88	85	83	82	88	85
Wongkaditi Barat	36	28	30	40	35	28	30
Dulomo Selatan	61	56	6	66	61	56	56
Dulomo	47	39	35	51	47	39	35
Dembe Jaya	54	44	39	49	54	44	39
<b>Jumlah</b>	<b>317</b>	<b>289</b>	<b>228</b>	<b>332</b>	<b>316</b>	<b>289</b>	<b>278</b>

Sumber: Puskesmas Kota Utara

**Tabel 4.2.3**     **lanjutan**

<b>Kelurahan</b>	<b>Polio 4</b>	<b>HB 0 (0-&lt;7hari)</b>	<b>Campak</b>
<b>(1)</b>	<b>(9)</b>	<b>(10)</b>	<b>(11)</b>
Dembe II	43	38	43
Wongkaditi	83	37	70
Wongkaditi Barat	60	44	40
Dulomo Selatan	66	58	66
Dulomo	51	35	48
Dembe Jaya	49	49	43
<b>Jumlah</b>	<b>352</b>	<b>261</b>	<b>310</b>

Sumber: Puskesmas Kota Utara



**Tabel 4.2.4 Jumlah Balita Bergizi Buruk Menurut Kelurahan di Kecamatan Kota Utara, 2013**

<b>Kelurahan</b>	<b>2013</b>
<b>(1)</b>	<b>(2)</b>
Dembe II	1
Wongkaditi	1
Wongkaditi Barat	-
Dulomo Selatan	-
Dulomo	1
Dembe Jaya	2
<b>Kecamatan Kota Utara</b>	<b>5</b>

Sumber: Puskesmas Kota Utara

**Tabel 4.2.5 Banyaknya Pasangan Usia Subur (PUS) dan Peserta KB Aktif Menurut Kelurahan di Kecamatan Kota Utara, 2013**

Kelurahan	Jumlah PUS	Peserta KB Aktif		
		IUD	MOW	MOP
(1)	(2)	(3)	(4)	(5)
Dembe II	505	69	30	8
Wongkaditi	731	166	20	10
Wongkaditi Barat	490	111	24	2
Dulomo Selatan	717	148	22	2
Dulomo	524	97	26	2
Dembe Jaya	576	74	36	8
<b>Kecamatan Kota Utara</b>	<b>3 543</b>	<b>665</b>	<b>158</b>	<b>32</b>

Sumber: Dinas Kesehatan Kota Gorontalo

Tabel 4.2.5 Lanjutan

Kelurahan	Peserta KB Aktif				
	Kondom	Implant	Suntika n	Pil	Jumlah
(1)	(6)	(7)	(8)	(9)	(10)
Dembe II	19	36	137	132	431
Wongkaditi	30	41	197	160	624
Wongkaditi Barat	29	30	132	124	452
Dulomo Selatan	23	42	190	96	523
Dulomo	22	47	137	82	413
Dembe Jaya	28	56	154	145	501
<b>Kecamatan Kota Utara</b>	<b>151</b>	<b>252</b>	<b>947</b>	<b>739</b>	<b>2 944</b>

Sumber: Dinas Kesehatan Kota Gorontalo

**Tabel 4.2.6 Jumlah Klinik dan Petugas Keluarga Berencana (KB) Menurut Kelurahan di Kecamatan Kota Utara, 2013**

Kelurahan	KLINIK	PPLKB	PPKBD
(1)	(2)	(3)	(4)
Dembe II	-	-	1
Wongkaditi	1	-	1
Wongkaditi Barat	-	1	1
Dulomo Selatan	-	-	1
Dulomo	-	-	1
Dembe Jaya	-	-	1
<b>Kecamatan Kota Utara</b>	<b>1</b>	<b>1</b>	<b>6</b>

Sumber : Kantor Kelurahan Setempat

### 4.3 Agama

**Tabel 4.3.1 Persentase Penduduk Menurut Kelurahan dan Agama yang Dianut di Kecamatan Kota Utara, 2013**

Kelurahan	Islam	Protestan	Katolik	Hindu	Budha
(1)	(2)	(3)	(4)	(5)	(6)
Dembe II	-	-	-	-	-
Wongkaditi	-	-	-	-	-
Wongkaditi Barat	-	-	-	-	-
Dulomo Selatan	-	-	-	-	-
Dulomo	-	-	-	-	-
Dembe Jaya	-	-	-	-	-
<b>Kecamatan Kota Utara</b>	<b>99,23</b>	<b>0,58</b>	<b>0,08</b>	<b>0,07</b>	<b>0,04</b>

Caatan : data perkelurahan tidak tersedia

Sumber: Kantor Urusan Agama Kecamatan Kota Utara

**Tabel 4.3.2 Banyaknya Tempat Peribadatan Menurut Kelurahan di Kecamatan Kota Utara, 2013**

Kelurahan	Masjid	Mushola	Gereja	Wihara	Pura
(1)	(2)	(3)	(4)	(5)	(6)
Dembe II	3	-	-	-	-
Wongkaditi	7	-	-	-	-
Wongkaditi Barat	2	-	-	-	-
Dulomo Selatan	5	-	-	-	-
Dulomo	5	-	-	-	-
Dembe Jaya	6	-	-	-	-
<b>Kecamatan Kota Utara</b>	<b>28</b>	-	-	-	-

Sumber: Kantor Urusan Agama Kecamatan Kota Utara

#### 4.4. Sosial Kemasyarakatan

**Tabel 4.4.1 Jumlah Fasilitas Sosial dan Organisasi Kemasyarakatan Menurut Kelurahan di Kecamatan Kota Utara, 2013**

Kelurahan	Panti Asuhan	Majlis Ta'lim	LSM	Ormas
(1)	(2)	(3)	(4)	(5)
Dembe II	-	2	1	-
Wongkaditi	-	2	1	-
Wongkaditi Barat	-	1	1	-
Dulomo Selatan	-	5	1	-
Dulomo	-	5	1	-
Dembe Jaya	-	5	1	-
<b>Kecamatan Kota Utara</b>	<b>-</b>	<b>20</b>	<b>6</b>	<b>-</b>

Sumber: Kantor Kelurahan Setempat

**Tabel 4.4.2 Jumlah Sarana Olahraga Menurut Kelurahan di Kecamatan Kota Utara, 2013**

Kelurahan	Sepak Bola	Voley	Bulu Tangkis	Sepak Takraw
(1)	(2)	(3)	(4)	(5)
Dembe II	-	1	2	1
Wongkaditi	-	1	1	1
Wongkaditi Barat	-	-	3	2
Dulomo Selatan	-	3	3	2
Dulomo	-	-	-	-
Dembe Jaya	-	2	-	2
<b>Kecamatan Kota Utara</b>	<b>-</b>	<b>7</b>	<b>9</b>	<b>8</b>

Sumber: Kantor Kelurahan Setempat



<http://gorontalo.kota.bps.go.id>



**BAB V**



**PERTANIAN**

### **5.1 Tanaman Pangan**

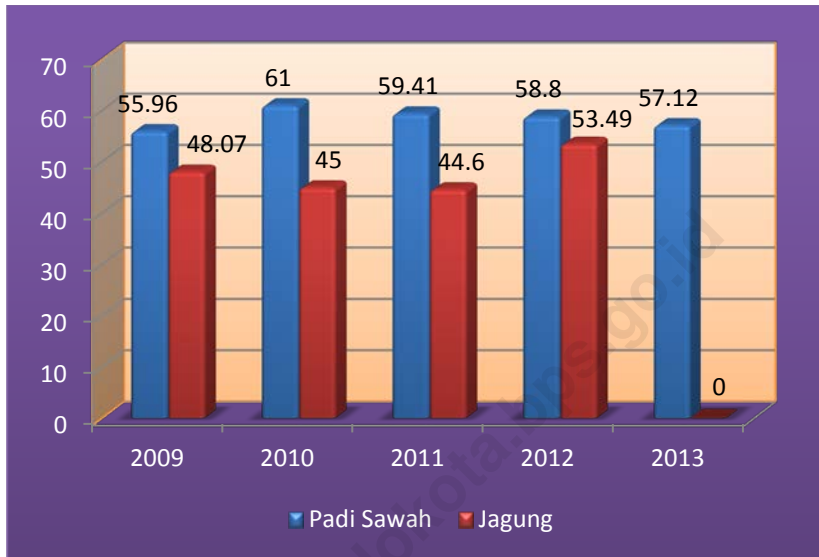
Luas panen Lahan padi sawah di Kecamatan Kota Utara pada tahun 2013 seluas 1.241 hektar. Pada tahun 2013, produksi padi sawah di Kecamatan Kota Utara sebesar 7.088,5 ton. Sehingga produktivitas jagung di kecamatan Kota Utara adalah 57,12 kuintal perhektar.

### **5.2 Peternakan**

Populasi ternak terdiri dari sapi dan kambing. Pada tahun 2013, jumlah populasi di Kecamatan Kota Utara berturut turut 575 ekor, dan 1.372 ekor.

Populasi unggas yang terdiri dari ayam kampung, ayam ras, dan itik pada tahun 2013 secara berturut-turut adalah 19.702 ekor, 69.750 ekor, dan 1.723 ekor.

**Gambar 5. Produktivitas Padi Sawah dan Jagung di Kecamatan Kota Utara (kuintal/ha), 2009-2013**



Sumber: Dinas Kelautan, Perikanan, Pertanian, dan Ketahanan Pangan Kota Gorontalo

## 5.1 Tanaman Pangan

**Tabel 5.1.1 Luas Panen, Produksi, dan Produktivitas Padi Sawah di Kecamatan Kota Utara, 2009-2013**

Tahun	Luas Panen (ha)	Produksi (ton)	Produktivitas (kuintal/ha)
(1)	(2)	(3)	(4)
2009	1 334	7 465,0	55,96
2010	1 260	7 686,0	61,00
2011	1 256	7 461,0	59,40
2012	799	4 698,1	58,80
2013	1 241	7 088,5	57,12

Sumber: Dinas Kelautan, Perikanan, Pertanian, dan Ketahanan Pangan Kota Gorontalo

**Tabel 5.1.2 Luas Panen, Produksi, dan Produktivitas Jagung di Kecamatan Kota Utara, 2009-2013**

Tahun	Luas Panen (ha)	Produksi (ton)	Produktivitas (kuintal/ha)
(1)	(2)	(3)	(4)
2009	28	134,59	48,07
2010	25	112,50	45,00
2011	49	218,60	44,61
2012	21	112,30	53,49
2013	-	-	-

Sumber: Dinas Kelautan, Perikanan, Pertanian, dan Ketahanan Pangan Kota Gorontalo

**Tabel 5.1.3 Luas Panen, Produksi, dan Produktivitas Palawija di Kecamatan Kota Utara, 2013**

Tahun	Luas Panen (ha)	Produksi (ton)
(1)	(2)	(3)
Kedelai	-	-
Kacang Tanah	-	-
Kacang Hijau	-	-
Ubi Jalar	-	-
Ubi Kayu	-	-

Sumber: Dinas Kelautan, Perikanan, Pertanian, dan Ketahanan Pangan Kota Gorontalo

**Tabel 5.1.4 Luas Panen, Produksi, dan Produktivitas Sayuran di Kecamatan Kota Utara, 2013**

Tahun	Luas Panen (ha)	Produksi (ton)
(1)	(2)	(3)
Bawang Merah	-	-
Bayam	-	-
Tomat	4	9,7
Kangkung	-	-
Terung	-	-
Cabai	-	-
Kacang Panjang	-	-

Sumber: Dinas Kelautan, Perikanan, Pertanian, dan Ketahanan Pangan Kota Gorontalo



**Tabel 5.1.5 Luas Panen, Produksi, dan Produktivitas Buah-buahan di Kecamatan Kota Utara, 2013**

Tahun	Luas Panen (ha)	Produksi (ton)
(1)	(2)	(3)
Pisang	1	5,7
Mangga	5	5,2
Jambu Biji	-	-
Pepaya	0,6	3
Nanas	-	-
Nangka	1	3
Belimbing	-	-
Rambutan	-	-
Jeruk	-	-
Sirsak	-	-

Sumber: Dinas Kelautan, Perikanan, Pertanian, dan Ketahanan Pangan Kota Gorontalo

## 5.2 Peternakan

**Tabel 5.2.1 Populasi Ternak Menurut Jenis Ternak di Kecamatan Kota Utara (ekor), 2009-2013**

Tahun	Sapi	Kuda	Kambing
(1)	(2)	(3)	(4)
2009	1 160	530	1 895
2010	1 185	246	1 367
2011	1 175	300	2 015
2012	1 196	306	2 678
2013	575	-	1 372

Sumber: Dinas Kelautan, Perikanan, Pertanian, dan Ketahanan Pangan Kota Gorontalo

**Tabel 5.2.2 Populasi Unggas Menurut Jenis Unggas di Kecamatan Kota Utara(ekor), 2009-2013**

Tahun	Ayam Kampung	Ayam Ras	Itik
(1)	(2)	(3)	(4)
2009	37 414	206 631	2 060
2010	18 139	217 541	1 432
2011	31 754	24 000	3 006
2012	38 296	140 030	3 124
2013	19 702	69 750	1 723

Sumber: Dinas Kelautan, Perikanan, Pertanian, dan Ketahanan Pangan Kota Gorontalo

<http://gorontalokota.bps.go.id>



## **BAB VI**

# **TRANSPORTASI DAN KOMUNIKASI**

Jalan merupakan prasarana pengangkutan darat yang penting untuk memperlancar kegiatan perekonomian. Dengan makin meningkatnya usaha pembangunan maka akan menuntut peningkatan pembangunan jalan untuk memudahkan mobilitas penduduk dan memperlancar lalu lintas barang dari satu daerah ke daerah lain. Pada tahun 2013, sebagian besar permukaan jalan antar kelurahan di Kota Utara adalah sudah diaspal.

<http://gorontalokota.bps.go.id>

**Tabel 6.1** Jalan Antar Desa/Kelurahan Menurut Kelurahan dan Jenis Permukaan Terluas di Kecamatan Kota Utara Tahun 2013

Kelurahan	Aspal/ Beton	Diperkeras	Tanah	Lainnya
(1)	(2)	(3)	(4)	(5)
Dembe II	√	-	-	-
Wongkaditi	√	-	-	-
Wongkaditi Barat	√	-	-	-
Dulomo Selatan	√	-	-	-
Dulomo	√	-	-	-

Sumber: Kantor Kelurahan Setempat

**Tabel 6.2 Jumlah Sarana Komunikasi Menurut Kelurahan di Kecamatan Kota Utara, 2013**

Kelurahan	Warnet	Pos/Jasa Pengiriman	Menara Telekomunikasi
(1)	(2)	(3)	(4)
Dembe II	-	-	-
Wongkaditi	-	-	-
Wongkaditi Barat	-	-	-
Dulomo Selatan	-	-	-
Dulomo	-	-	-
<b>Kecamatan Kota Utara</b>	-	-	-

Catatan : Data Belum Tersedia

Sumber: Kantor Kecamatan Kota Utara

7



<http://gorontaloikota.bps.go.id>



## **BAB VII**

# **PERINDUSTRIAN PERDAGANGAN DAN KEUANGAN**

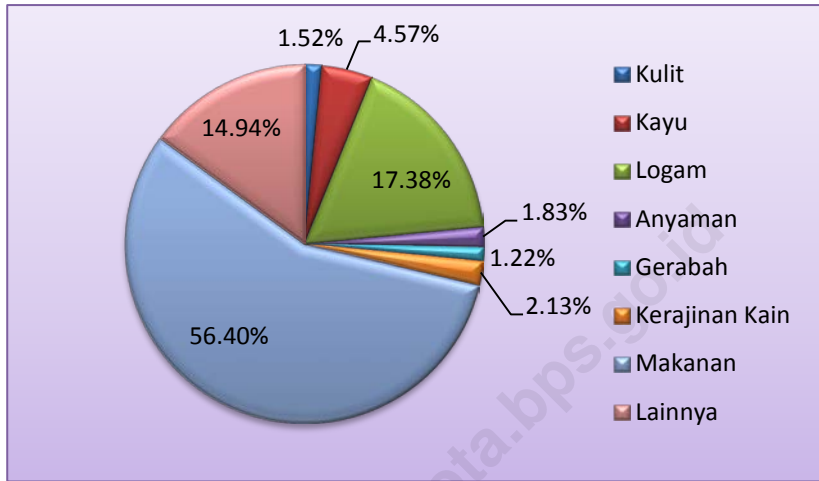
Industri pengolahan adalah suatu kegiatan ekonomi yang melakukan kegiatan mengubah suatu barang dasar secara mekanis, kimia atau dengan tangan sehingga menjadi barang jadi/setengah jadi, dan atau barang yang kurang nilainya menjadi barang yang lebih tinggi nilainya, dan sifatnya lebih dekat kepada pemakai akhir. Termasuk dalam kegiatan ini adalah jasa industri dan pekerjaan perakitan.

Berdasarkan data Dinas Perindustrian, Perdagangan, UMKM, dan PM Kota Gorontalo, Jumlah industri kecil di Kecamatan Kota Utara sebanyak 170. Diantara 6 Kelurahan, Wongkaditi memiliki industri kecil dan menengah terbanyak, yakni sebanyak 46.

Sementara itu, jumlah industri menurut jenisnya yaitu industri kayu di Kota Utara sebanyak 46, Industri logam sebanyak 13, industri kerajinan kain sebanyak 14, industri makanan sebanyak 58.

PBB merupakan salah satu sumber pendapatan daerah yang ikut berperan dalam pelaksanaan pembangunan. Selama tahun 2013, jumlah PBB yang berhasil dihimpun dari masyarakat di Kecamatan Kota Utara sebesar 318.372.822 atau 45,70 persen dari target yang telah ditetapkan. Adapun Kelurahan dengan perolehan pajak terbesar adalah kelurahan Dulomo Selatan yakni sebesar 96.537.091.

**Gambar 6** Jumlah Perusahaan/Usaha/Industri Menurut Jenis di Kecamatan Kota Utara, 2013



Sumber: Dinas Perindagkop dan UKM Kota Gorontalo

**Tabel 7.1 Jumlah Industri Kecil dan Menengah Menurut Kelurahan di Kecamatan Kota Utara, 2013**

<b>Tahun</b>	<b>Industri Kecil dan Menengah</b>
<b>(1)</b>	<b>(2)</b>
Dembe II	16
Wongkaditi	46
Wongkaditi Barat	14
Dulomo Selatan	26
Dulomo	27
Dembe Jaya	41
<b>Jumlah</b>	<b>170</b>

Sumber: Dinas Perindagkop UMKM dan PM Kota Gorontalo

**Tabel 7.2 Jumlah Perusahaan/Usaha/Industri Menurut Jenis dan Kelurahan di Kecamatan Kota Utara, 2013**

Kelurahan	Kulit	Kayu	Logam	Anyaman	Gerabah
(1)	(2)	(3)	(4)	(5)	(6)
Dembe II	-	5	2	-	-
Wongkaditi	-	7	1	-	-
Wongkaditi Barat	-	2	1	-	-
Dulomo Selatan	-	8	5	-	-
Dulomo	-	13	2	-	-
Dembe II	-	11	2	-	-
<b>Jumlah</b>	-	<b>46</b>	<b>13</b>	-	-

Sumber: Dinas Perindagkop UMKM dan PM Kota Gorontalo

Tabel 7.2 lanjutan

Kelurahan	Kerajinan Kain	Makanan	Lainnya
(1)	(7)	(8)	(9)
Dembe II	-	5	4
Wongkaditi	4	25	9
Wongkaditi Barat	3	3	5
Dulomo Selatan	3	1	9
Dulomo	4	4	4
Dembe II	-	20	8
<b>Jumlah</b>	<b>14</b>	<b>58</b>	<b>39</b>

Sumber: Dinas Perindagkop UMKM dan PM Kota Gorontalo

**Tabel 7.3 Jumlah Sarana Perdagangan menurut Kelurahan di Kecamatan Kota Utara, 2013**

<b>Tahun</b>	<b>Pasar Tradisional</b>	<b>Tempat Pelelangan Ikan</b>
<b>(1)</b>	<b>(2)</b>	<b>(3)</b>
Dembe II	-	-
Wongkaditi	-	-
Wongkaditi Barat	-	-
Dulomo Selatan	-	-
Dulomo	-	-
Dembe Jaya	1	-

Sumber: Kantor Kelurahan Setempat



**Tabel 7.4 Jumlah Pedagang Menurut Jenis di Kecamatan Kota Utara, 2011-2013**

Tahun	2011	2012	2013
(1)	(2)	(3)	(4)
Pedagang Besar	3	-	1
Pedagang Menengah	11	3	-
Pedagang Kecil	62	31	20

Sumber: Dinas Perindagkop UMKM dan PM Kota Gorontalo

**Tabel 7.5 Jumlah Koperasi Menurut Kelurahan di Kecamatan Kota Utara, 2013**

Tahun	KUD	Koperasi Simpan Pinjam	Koperasi tani	Koperasi Perikanan	Koperasi Lainnya
(1)	(2)	(3)	(4)	(5)	(6)
Dembe II	-	-	-	-	1
Wongkaditi	-	-	-	-	1
Wongkaditi Barat	1	-	-	-	-
Dulomo Selatan	1	-	-	-	-
Dulomo	-	-	-	-	-
Dembe II	-	-	-	-	-

Sumber: Kelurahan Setempat dan Kantor Camat Kota Utara

**Tabel 7.6 Target dan Realisasi Penerimaan Pajak Bumi dan Bangunan (PBB) Menurut Kelurahan di Kecamatan Kota Utara, 2013**

<b>Kelurahan</b>	<b>Target</b>	<b>Realisasi</b>	<b>Persentase</b>
<b>(1)</b>	<b>(2)</b>	<b>(3)</b>	<b>(4)</b>
Dembe II	59 927 869	35 886 357	59,88
Wongkaditi	149 754 148	44 411 394	29,66
Wongkaditi Barat	85 243 448	51 996 586	61,00
Dulomo Selatan	191 259 365	96 537 091	50,47
Dulomo	138 081 028	47 222 571	34,20
Dembe II	72 445 105	42 318 823	58,42
<b>Kecamatan Kota Utara</b>	<b>696 710 963</b>	<b>318 372 822</b>	<b>45,70</b>

Sumber: Kantor Camat Kota Utara

<http://gorontalo.kota.bps.go.id>



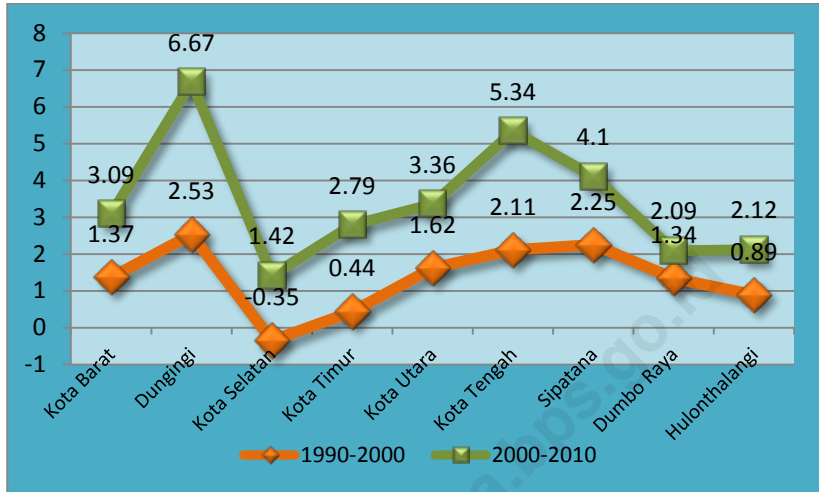
## **BAB VIII**

# **PERBANDINGAN ANTAR KECAMATAN**

Perbandingan beberapa indikator terpilih antar kecamatan di Kota Gorontalo memperlihatkan adanya variasi. Dilihat berdasarkan laju pertumbuhan penduduk terlihat adanya perbedaan. Laju pertumbuhan penduduk tertinggi tercatat di Kecamatan Dungingi baik pada periode 1990-2000 maupun 2000-2010. Sementara itu, pada periode yang sama, Kecamatan Kota Selatan memiliki laju pertumbuhan penduduk paling rendah dibanding lima kecamatan lain. Dari sisi kuantitas, Kecamatan Kota Tengah memiliki jumlah penduduk terbesar yakni mencapai 27.047 jiwa.

Perbandingan beberapa indikator terpilih lain seperti banyaknya keluarga pra sejahtera dan sejahtera I – III+ serta target dan realisasi penerimaan PBB juga memperlihatkan angka yang bervariasi antar kecamatan. Pada tahun 2013, di antara 9 kecamatan yang ada, persentase realisasi PBB tertinggi terjadi di Kecamatan Kota Tengah (92,74 persen) sedangkan yang terendah terjadi di Kecamatan Kota Utara (45,70 persen).

Gambar 7. Laju Pertumbuhan Penduduk<sup>1</sup>(persen) Menurut Kecamatan di Kota Gorontalo, 1990-2000 dan 2000-2010



Catatan: <sup>1</sup>Hasil Sensus Penduduk

Sumber: BPS RI

**Tabel 8.1 Jumlah Penduduk<sup>1</sup> dan Laju Pertumbuhan Penduduk Menurut Kecamatan di Kota Gorontalo, 1990, 2000, dan 2010**

Kecamatan	Jumlah Penduduk (orang)			Laju Pertumbuhan Penduduk per Tahun (%)	
	1990	2000	2010	1990-2000	2000-2010
(1)	(2)	(3)	(4)	(5)	(6)
Kota Barat	13.583	15.449	10.220	1,37	3,09
Dungingi	10.326	12.941	21.568	2,53	6,67
Kota Selatan	18.739	18.082	20.647	-0,35	1,42
Kota Timur	18.861	19.700	25.195	0,44	2,79
Kota Utara	10.514	12.217	16.326	1,62	3,36
Kota Tengah	14.561	17.629	27.047	2,11	5,34
Sipatana	9.733	11.927	16.823	2,25	4,10
Dumbo Raya	12.378	14.031	16.960	1,34	2,09
Hulonthalangi	11.618	12.655	15.341	0,89	2,12
<b>Kota Gorontalo</b>	120.313	134.631	180.127	1,19	3,35

Catatan: <sup>1</sup>Hasil Sensus Penduduk

Sumber: BPS RI



**Tabel 8.2 Banyaknya Keluarga Menurut Kecamatan dan Klasifikasi Keluarga di Kota Gorontalo, 2013**

Kecamatan	Pra Sejahtera	Keluarga Sejahtera				Jumlah
		I	II	III	III+	
(1)	(2)	(3)	(4)	(5)	(6)	(7)
Kota Barat	563	2 693	1 566	917	137	5 876
Dungingi	265	193	392	327	270	1 447
Kota Selatan*	-	-	-	-	-	-
Kota Timur	184	1 483	2 261	1 406	453	5 787
Kota Utara	144	1 676	1 575	1 053	173	4 621
Hulonthalangi	117	1 716	1 574	774	9	4 190
Sipatana	258	1 581	1 581	913	175	4 508
Dumbo Raya	306	1 823	1 040	338	66	3 573
Kota Tengah	560	2 385	1 365	1 668	344	6 322
<b>Kota Gorontalo</b>	<b>2 397</b>	<b>13 550</b>	<b>11 354</b>	<b>7 396</b>	<b>1 627</b>	<b>36 324</b>

Catatan : \*) data Kecamatan Kota Selatan belum tersedia

Sumber: Kantor Kelurahan Setempat

**Tabel 8.3 Target dan Realisasi (Rupiah) Penerimaan Pajak Bumi dan Bangunan (PBB) Menurut Kecamatan di Kota Gorontalo, 2013**

Kecamatan	Target	Realisasi	Persentase
(1)	(2)	(3)	(4)
Kota Barat	271 869 741	211 761 525	77,89
Dungingi	364 357 638	198 425 153	54,46
Kota Selatan	1 310 764 349	1 191 027 942	90,87
Kota Timur	733 868 517	487 222 337	66,39
Kota Utara	696 710 963	318 372 822	45,70
Hulonthalangi	184 955 841	147 061 610	79,51
Sipatana	415 911 998	246 331 581	59,23
Dumbo Raya	159 563 630	136 463 326	85,52
Kota Tengah	785 089 619	728 077 286	92,74
<b>Kota Gorontalo</b>	<b>4 923 092 296</b>	<b>3 664 743 582</b>	<b>74,44</b>

Sumber: Kantor Kecamatan Setempat

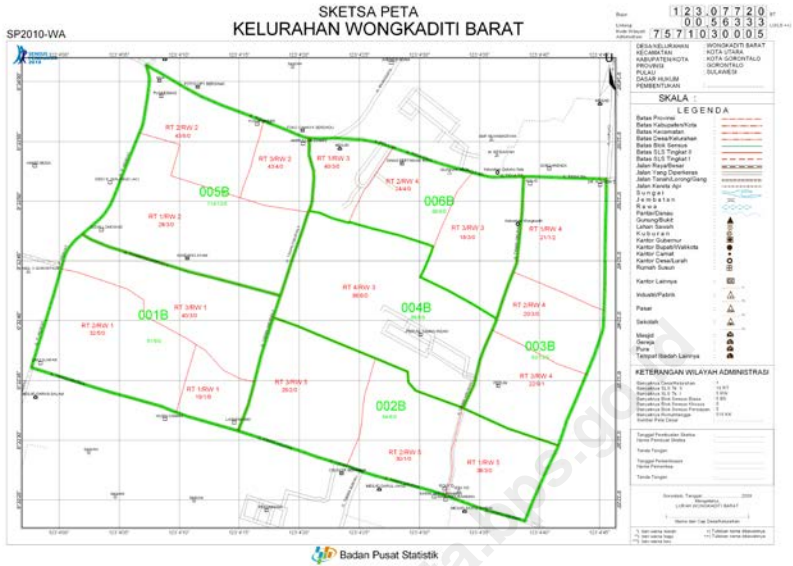
<http://gorontalokota.bps.go.id>



# LAMPIRAN

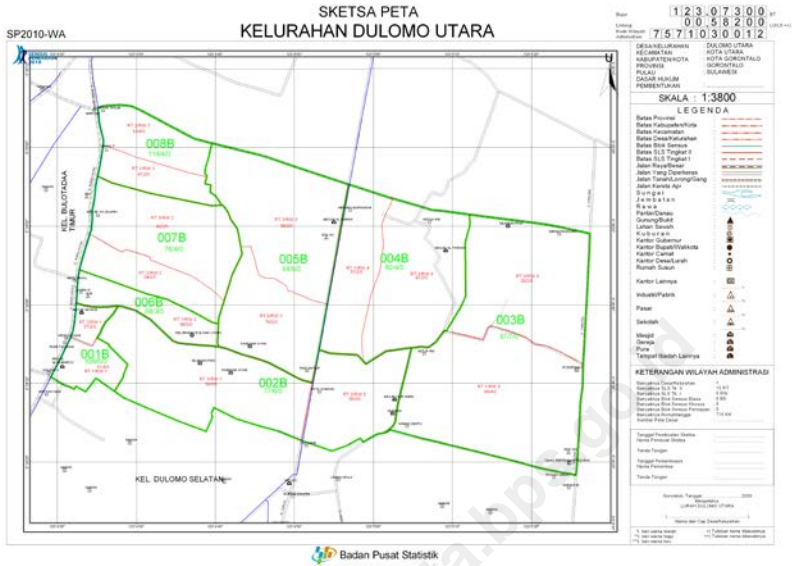














# DATA

**MENCERDASKAN BANGSA**



**Badan Pusat Statistik Kota Gorontalo**

Jln. Dewi Sartika No.21, Kota Tengah, Gorontalo

Telp +62 435 821956, Fax +62 435 826644

Email : [bps7571@bps.go.id](mailto:bps7571@bps.go.id)

Homepage: <http://www.gorontalokota.bps.go.id>