

Kecamatan

---

Singkawang

**U T A R A**

Dalam Angka

2018



Kecamatan

---

Singkawang

**U T A R A**

Dalam Angka

2018



# **Kecamatan Singkawang Utara Dalam Angka**

## ***Singkawang Utara District in Figures***

### **2018**

ISSN : 2621-9417

Katalog BPS/BPS Catalogue : 1102001.6172.040

Nomor Publikasi/Publication Number : 6172.1817

Ukuran Buku/Book Size : 14,80 cm x 21 cm

Jumlah Halaman/Number of Pages : xxx + 174 Halaman/Pages

Naskah/Manuscript :

**KSK Kecamatan Singkawang Utara**

*Coordinator Statistics of Singkawang Utara District*

Gambar Kulit/Cover Designed by :

**Badan Pusat Statistik Kota Singkawang**

*BPS-Statistics of Singkawang Municipality*

Gambar/Figures :

**Badan Pusat Statistik Kota Singkawang**

*BPS-Statistics of Singkawang Municipality*

Diterbitkan oleh/Published by :

© **BPS Kota Singkawang**/*BPS-Statistics of Singkawang Municipality*

Dicetak oleh/Printed by :

CV. Anugerah Makmur

**Dilarang mengumumkan, mendistribusikan, mengomunikasikan, dan/atau menggandakan sebagian atau seluruh isi buku ini untuk tujuan komersial tanpa izin tertulis dari Badan Pusat Statistik Kota Singkawang.**

Prohibited to announce, distribute, communicate, and/or copy part or all of this book for commercial purpose without permission from BPS- Statistics of Singkawang Municipality

**TIM PENYUSUN**

**KECAMATAN SINGKAWANG UTARA**  
**DALAM ANGKA 2018**

**Pengarah:**  
Firmansyah, SE., MM.

**Penanggung Jawab Umum:**  
Firmansyah, SE., MM.

**Penanggung Jawab Teknis:**  
Firmansyah, SE., MM.

**Editor:**  
Firmansyah, SE., MM.

**Penulis & Pengolahan Data:**  
Endi

**Desain/Layout:**  
Denisa Saraswati, SST.

<https://singkawangkota.go.id>

# PETA KECAMATAN SINGKAWANG UTARA



## KATA PENGANTAR

Dengan memanjatkan puji dan syukur kehadiran Tuhan Yang Maha Esa saya menyambut terbitnya buku **“Kecamatan Singkawang Utara Dalam Angka Tahun 2018”**.

Terbitnya buku yang menyajikan hasil-hasil pelaksanaan pembangunan secara kuantitatif (dalam bentuk data/informasi statistik) di Kecamatan Singkawang Utara selama ini, sangat dirasakan manfaatnya. Melalui publikasi ini akan diperoleh informasi lengkap tentang perkembangan dan hasil kegiatan pembangunan yang telah dilaksanakan, serta sebagai dasar dalam melakukan evaluasi dan menentukan kebijakan/perencanaan pembangunan daerah.

Diharapkan publikasi semacam ini dapat diterbitkan secara kontinyu sehingga perkembangan pembangunan di wilayah Kecamatan Singkawang Utara dapat diikuti secara rutin.

Kepada Koordinator Statistik Kecamatan beserta semua Instansi/Dinas, Lembaga Pemerintah dan Swasta yang telah membantu dalam penyusunan buku ini saya ucapkan terimakasih dan semoga kerjasama yang telah terjalin baik selama ini dapat lebih ditingkatkan di tahun mendatang.

Demikian, semoga Tuhan YME menyertai dan memberkahi usaha dan pengabdian kita terhadap nusa dan bangsa.

Singkawang, September 2018  
Kepala Badan Pusat Statistik  
Kota Singkawang



**FIRMANSYAH, SE, MM**



## PREFACE

With a highly grateful to the almighty God, I warmly welcome to the publication of **"Singkawang Utara District in Figures 2018"**.

The publication of this book ,which is provided with certain information about a result of development activities in quantitative figure or in form of data, at Singkawang Utara District is very useful. Through this publication, the information on the growth and development activities that had been done can be achieved, and to be used as an input to evaluate the outcome of development activities and to direct in deciding regional development planning policy.

The publication of Singkawang Utara District in Figures is expected continuously can be making progress development followed on a regular basis.

To coordinator of statistics and all institution, both government institution and private institution that fully supported publishing this book, I would like to thank and so ask to keep a good working and hope that the next edition can be more participated.

Finally, I hope that the Almighty God will bless us for all our sincere and services to the state and nation.

Singkawang, September 2018  
BPS-Statistics  
of Singkawang Municipality



**FIRMANSYAH, SE, MM**  
Chief Statistician

**DAFTAR ISI**  
*LIST OF CONTENTS*

	<b>Halaman</b> <i>Page</i>
Peta wilayah Kecamatan Singkawang Utara <i>Map of Singkawang Utara District</i> .....	v
Kata Pengantar <i>Preface</i> .....	vii
Daftar Isi <i>Contents</i> .....	ix
Daftar Tabel <i>List of Table</i> .....	xi
Daftar Gambar <i>List of Picture</i> .....	xxiii
Penjelasan Umum <i>Explanatory Notes</i> .....	xxv
Bab 1. Geografi <i>Geography</i> .....	1
Bab 2. Pemerintahan <i>Government</i> .....	13
Bab 3. Penduduk dan Angkatan Kerja <i>Population and Employment</i> .....	37
Bab 4. Sosial <i>Social</i> .....	49
Bab 5. Pertanian <i>Agriculture</i> .....	77
Bab 6. Industri <i>Industry</i> .....	89



Bab 7. Perdagangan	
<i>Trade</i> .....	97
Bab 8. Transportasi dan Komunikasi	
<i>Transportation and Communication</i> .....	107
Bab 9. Keuangan	
<i>Finance</i> .....	115
Bab 10. Perbandingan Regional	
<i>Regional Comparison</i> ..	121

<https://singkawangkota.bps.go.id>

**DAFTAR TABEL**  
*LIST OF TABLE*

<b>Nomor</b> <i>Number</i>	<b>Judul</b> <i>Caption</i>	<b>Halaman</b> <i>Page</i>
<b>1.</b>	<b>Geografi / Geographical</b>	
1.1.1	Batas Administrasi Kelurahan di Kecamatan Singkawang Utara <i>Administration Borders of Villages in Singkawang Utara District</i> .....	5
1.1.2	Letak Geografi Kecamatan Singkawang Utara Menurut Lintang Dan Bujur <i>Position of Singkawang Utara Districts by Latitude and Longitude</i> .....	6
1.2.1.	Luas Wilayah Kelurahan di Kecamatan Singkawang Utara <i>Total Area of Villages in Singkawang Utara District</i> .....	7
1.2.2.	Jarak Kantor Kelurahan Ke Kantor Camat dan Kantor Walikota (Km) <i>Distance Between Villages to District Office and Resident Office (Km)</i> .....	8
1.2.3.	Letak Wilayah Kelurahan Di Kecamatan Singkawang Utara <i>Layout The Vulner's Area in Singkawang Utara District</i> .....	9
1.2.4.	Tinggi Wilayah Di Atas Permukaan Laut (Dpl) Menurut Kelurahan Di Kecamatan Singkawang Utara <i>Height Above Mean Sea Level (AMSL) by Villages in Singkawang Utara District</i> .....	10
1.2.5	Penggunaan Tanah Di Kecamatan Singkawang Utara <i>Land Utilazation in Singkawang Utara District</i> .....	11
<b>2.</b>	<b>Pemerintahan / Government</b>	
2.1.1	Nama-Nama Camat Yang Pernah/Masih Menjabat Di Kecamatan Singkawang Utara <i>Names of Last and Current District Chief in Singkawang Utara District</i> .....	17

2.1.2	Nama-Nama Perangkat Kecamatan Yang Masih Menjabat Di Kantor Camat Singkawang Utara Tahun 2017 <i>Names of District Staffs Who's Still in Charge in Singkawang Utara District in 2017</i> .....	18
2.2.1	Jumlah Pemilih dan Tempat Pemungutan Suara Pemilu Legislatif Tahun 2014 Dirinci Menurut Kelurahan di Kecamatan Singkawang Utara <i>Number of Elector and Voting Place of Legislative General Election 2014 by Villages In Singkawang Utara District</i> .....	19
2.2.2	Jumlah Pemilih dan Tempat Pemungutan Suara Pemilu Presiden Dan Wakil Presiden Tahun 2014 Dirinci Menurut Kelurahan di Kecamatan Singkawang Utara <i>Number of Elector and Voting Place President and Vice President 2014 by Villages In Singkawang Utara District</i> .....	20
2.2.3	Jumlah Pemilih Dan Tempat Pemungutan Suara Pemilu Gubernur Dan Wakil Gubernur Kalimantan Utara Tahun 2012 Dirinci Menurut Kelurahan di Kecamatan Singkawang Utara <i>Number of Elector and Voting Place Governor and Vice Governor General Election of West Kalimantan 2012 by Villages In Singkawang Utara District</i> .....	21
2.3.1	Klasifikasi Dan Status Kelurahan Di Singkawang Utara <i>Clasifiation And Vulnerable Status In Singkawang Utara District, 2017</i> .....	22
2.3.2	Klasifikasi Perkembangan Kelurahan Di Singkawang Utara <i>Clasifiation of VeloMunicipality Development In Singkawang Utara District, 2017</i>	23
2.3.3	..... Perkembangan Kategori Lembaga Ketahanan Masyarakat Desa Di Kecamatan Singkawang Utara Tahun 2017 <i>Development Of Categories Of Village Community Security Agency In Singkawang Utara District In 2017</i> .....	24
2.3.4	Banyaknya Rukun Warga Dan Rukun Tetangga Di Kecamatan Singkawang Utara Tahun 2017	

	<i>Numbers of Citizen Association and Neighborhood Association In Singkawang Utara District in 2017.....</i>	25
2.4.1	Banyaknya Pegawai Negeri Sipil Di Kecamatan Singkawang Utara Menurut Instansi Dan Golongan <i>Number of Civil Servant In Singkawang Utara District by Institution and Classification, 2017 .....</i>	26
2.4.2	Banyaknya Pegawai Negeri Sipil Laki-Laki Di Kecamatan Singkawang Utara Menurut Instansi dan Golongan <i>Number of Male Civil Servant In Singkawang Utara District by Institution And Classification, 2017.....</i>	27
2.4.3	Banyaknya Pegawai Negeri Sipil Perempuan Di Kecamatan Singkawang Utara Menurut Instansi dan Golongan <i>Number of Female Civil Servant In Singkawang Utara District by Institution and Classification, 2017.....</i>	28
2.4.4	Banyaknya Pegawai Negeri Sipil Di Kecamatan Singkawang Utara Menurut Instansi Dan Tingkat Pendidikan <i>Number of Civil Servant In Singkawang Utara District by Institution and Educational Attainment, 2017.....</i>	29
2.4.5	Banyaknya Pegawai Negeri Sipil Laki-Laki Di Kecamatan Singkawang Utara Menurut Instansi Dan Tingkat Pendidikan <i>Number of Male Civil Servant in Singkawang Utara District by Institution and Educational Attainment, 2017.....</i>	30
2.4.6	Banyaknya Pegawai Negeri Sipil Perempuan Di Kecamatan Singkawang Utara Menurut Instansi Dan Tingkat Pendidikan <i>Number of Female Civil Servant In Singkawang Utara District by Institution and Educational Attainment, 2017.....</i>	31
2.4.7	Banyaknya Pegawai Negeri Sipil Di Kecamatan Singkawang Utara Menurut Jenis Kelamin <i>Number of Civil Servant in Singkawang Utara District by Type of Sex, 2017.....</i>	32

2.5.1	Realisasi Pembuatan Kartu Tanda Penduduk Di Kecamatan Singkawang Utara Tahun 2014 – 2017 <i>Realization Of Identity Card in Singkawang Utara District in 2014 – 2017.....</i>	33
2.5.2	Realisasi Pembuatan Kartu Keluarga Di Kecamatan Singkawang Utara Tahun 2014 – 2017 <i>Realization Of Family Card Possession in Singkawang Utara District in 2014 – 2017.....</i>	34
2.5.3	Realisasi Pembuatan Surat Keterangan Miskin Di Kecamatan Singkawang Utara Tahun 2007 – 2009 <i>Realization Of The Poor Status Letter Issued in Singkawang Utara 2007 – 2009.....</i>	35
<b>3.</b>	<b>Penduduk &amp; Angkatan Kerja/Population &amp; Employment</b>	
3.1.1	Luas Desa, Penduduk, dan Kepadatan Penduduk Kecamatan Singkawang Utara <i>Total Area, Population, and Population Density in Singkawang Utara District, 2017.....</i>	41
3.1.2	Kepadatan Penduduk Per Rumah Tangga Di Kecamatan Singkawang Utara <i>The Population Density per Household in Singkawang Utara District.....</i>	42
3.1.3	Penduduk Kecamatan Singkawang Utara Menurut Jenis Kelamin <i>Population of Singkawang Utara District by Type of Sex .....</i>	43
3.1.4	Jumlah Kelahiran, Kematian, Datang Dan Keluar Penduduk Di Kecamatan Singkawang Utara <i>Number of Births, Deaths, Ricent In and Out Migration Population in Singkawang Utara District, 2017.....</i>	44
3.1.5	Kelahiran Dan Kematian Menurut Jenis Kelamin Di Kecamatan Singkawang Utara Tahun 2017	

	<i>Born and Deceased Population by Gender in Singkawang Utara 2017.....</i>	45
3.1.6	Pindah Dan Datang Menurut Jenis Kelamin Di Kecamatan Singkawang Utara Tahun 2017 <i>Mutation and Migrate Population by Gender in Singkawang Utara in 2017.....</i>	46
3.2.1	Penduduk Wajib Memiliki Kartu Tanda Penduduk Di Kecamatan Singkawang Utara Tahun 2017 <i>Number of Population Who Obligated with Identity Card (KTP) Possession in Singkawang Utara District in 2017.....</i>	47
3.2.2	Banyaknya Kepala Keluarga Yang Memiliki Kartu Keluarga Di Kecamatan Singkawang Utara Tahun 2017 <i>Number of Head of Family Who Possessed Family Card in Singkawang Utara District in 2017.....</i>	48
<b>4.</b>	<b>Sosial / Social</b>	
4.1.1	Banyaknya Sekolah Menurut Tingkat Pendidikan Dan Status Di Kecamatan Singkawang Utara Tahun 2017/2018 <i>The Numbers of School Based Education Level and Status in Singkawang Utara District in 2017/2018.....</i>	54
4.1.2	Banyaknya Sekolah Taman Kanak-Kanak (TK), Guru dan Murid <i>Number of Kindergarten Schools, Pupils and Teachers, 2017 .....</i>	55
4.1.3	Banyaknya Sekolah Dasar (SD), Guru dan Murid <i>Number of Elementary Schools, Pupils and Teachers, 2017 .....</i>	56
4.1.4	Banyaknya Sekolah Menengah Pertama (SMP), Guru dan Murid <i>Number of Junior High Schools, Pupils and Teachers, 2017 .....</i>	57
4.1.5	Banyaknya Sekolah Menengah Atas (SMA), Guru dan Murid <i>Number of Senior High Schools, Pupils and Teachers, 2017 .....</i>	58
4.1.6	Jumlah Kelas Menurut Tingkat Pendidikan <i>Number of Class Room by Educational Attainment.....</i>	59
4.2.1	Banyaknya Fasilitas Kesehatan Di Kecamatan Singkawang Utara <i>Number of Health Facility In Singkawang Utara District,</i>	

2017.....	60
4.2.2 Banyaknya Tenaga Kesehatan Di Kecamatan Singkawang Utara <i>Number of Health Person in Singkawang Utara District, 2017.....</i>	61
4.2.3 Banyaknya Pus Dan Peserta Kb Aktif Di Kecamatan Singkawang Utara Tahun 2017 <i>Number of Childbearing Age Couple and Active FP in Singkawang Utara District in 2017.....</i>	62
4.2.4 Target Dan Realisasi Peserta Kb Baru Di Kecamatan Singkawang Utara Tahun 2017 <i>Target And Realization Of Newly FP Acceptor in Singkawang Utara District in 2017.....</i>	63
4.2.5 Banyaknya Keluarga Sejahtera Menurut Alasan Di Kecamatan Singkawang Utara <i>Number of Prosperous Family in Singkawang Utara District.....</i>	64
4.3.1 Banyaknya Tindak Kejahatan Terhadap Jiwa/Badan Yang Terjadi Di Wilayah Polsek Singkawang Utara Tahun 2017 <i>The Number of Crime Toward Human's Soul/Body Which Happened in Singkawang Utara District Area in 2017.....</i>	65
4.4.1 Banyaknya Rumah Ibadah Menurut Jenis Agama <i>Number of Praying Physical Structure by Kind of Structure, 2017....</i>	66
4.4.2 Banyaknya Nikah, Talak, Cerai & Rujuk Di Kecamatan Singkawang Utara <i>Number of Mariage, Separate, Divorce, and Reconciliation In Singkawang Utara District, 2017.....</i>	68
4.4.3 Banyaknya Jemaah Haji Menurut Jenis Kelamin Di Kecamatan Singkawang Utara <i>Number of Muslim Pilgrims by Sex In Singkawang Utara District, 2017.....</i>	69
4.5.1 Sumber Air Minum Yang Utama Digunakan Rumah Tangga Di Kecamatan Singkawang Utara Tahun 2017	



	<i>Main Source Of Drinking Water Used in Most of Household In Singkawang Utara in 2017.....</i>	71
4.5.2	Tempat Buang Air Besar Sebagian Besar Rumah Tangga Di Kecamatan Singkawang Utara Tahun 2017 <i>Sanitation Place for Most of Household in Singkawang Utara District 2017..</i>	74
4.5.3	Penggunaan Bahan Bakar Memasak Sebagian Besar Rumahtangga Di Kecamatan Singkawang Utara Tahun 2017 <i>Fuel Usage to Cook for Most of The Household in Singkawang Utara District in 2017.....</i>	75
<b>5.</b>	<b>Pertanian / Agriculture</b>	
5.1.1	Luas Panen, Rata-Rata Produksi dan Produksi Tanaman Padi di Kecamatan Singkawang Utara <i>Harvested Area, Yield Rate and Production of Paddy in Singkawang Utara District, 2014-2016 .....</i>	83
5.1.2	Luas Panen, Rata-Rata Produksi dan Produksi Tanaman Padi dan Palawija di Kecamatan Singkawang Utara <i>Harvested Area, Yield Rate and Production of Paddy and Secondary Crops in Singkawang Utara District, 2014-2016 .....</i>	84
5.2.1	Luas Area Tanaman Perkebunan Menurut Jenisnya <i>Planted Area of Estates by Type Of Crops, 2017.....</i>	85
5.2.2	Produksi Dan Jumlah Petani Tanaman Perkebunan Di Kecamatan Singkawang Utara Tahun 2017 <i>Production and Number of Farmer Working on Plantations in Singkawang Utara District in 2017.....</i>	86
5.3.1	Perkembangan Populasi Ternak Menurut Jenis Ternak Di Kecamatan Singkawang Utara <i>Trend of Livestock Population by Kind of Livestock in Singkawang Utara District 2012-2017 (Ekor/Head).....</i>	87
5.3.2	Perkembangan Banyaknya Populasi Unggas Menurut Jenis Ternak <i>Trend of Poultry Slaughtered by Kind of Poultry 2012-2017</i>	

	(Ekor/Head).....	88
<b>6.</b>	<b>Industri Dan Energi / Industry And Energi</b>	
6.1.1	Nama-Nama Perusahaan Industri Sedang dan Kecil Serta Tenaga Kerja Di Kecamatan Singkawang Utara, 2017 <i>Number of Small and Medium Manufacturing Industries and Workforce in Singkawang Utara District 2016-2017.....</i>	93
6.1.2	Banyaknya Perusahaan/Usaha Industri Non Makanan Singkawang Utara Tahun 2016 <i>Number of Companies Non Food Industry Business North Singkawang In 2016.....</i>	94
6.1.3	Banyaknya Perusahaan/Usaha Industri Makanan Singkawang Utara Tahun 2016 <i>Number of Companies/Food Industry Business North Singkawang In 2016.....</i>	95
<b>7.</b>	<b>Perdagangan / Trade</b>	
7.1	Banyaknya Usaha Perdagangan Menurut Jenisnya Di Kecamatan Singkawang Utara <i>Number of Trading Business by Type in Singkawang Utara District in 2017.....</i>	102
7.2	Banyaknya Usaha Jasa Perorangan Menurut Jenisnya Di Kecamatan Singkawang Utara <i>Number of Individual Business by Type in Singkawang Utara District in 2017.....</i>	104
7.3	Banyaknya Usaha Jasa Pendidikan Menurut Jenisnya Di Kecamatan Singkawang Utara <i>Number of Education Service Business by Type in Singkawang Utara District 2016.....</i>	106
<b>8.</b>	<b>Transportasi &amp; Komunikasi/Transportation &amp; Communication</b>	
8.1.1	Kondisi Sebagian Besar Permukaan Jalan Di Kecamatan Singkawang Utara <i>Condition of Most of The Road Surface in Singkawang Utara</i>	

	<i>District.....</i>	111
8.1.2	Fasilitas Angkutan Umum Yang Dapat Digunakan Penduduk Di Kecamatan Singkawang Utara <i>Public Transport Facilities that Resident Can Use in Singkawang Utara District.....</i>	112
8.2.1	Banyaknya Sarana/Prasarana Pos & Telepon Di Kecamatan Singkawang Utara Tahun 2017 <i>The Number of Postal and Telephone Facilities/Infrastructure in Singkawang Utara District in 2017.....</i>	113
8.3.1	Banyaknya Sarana/Prasarana Wisata Dan Hiburan Di Kecamatan Singkawang Utara <i>Number of Entertainment &amp; Tourism Facility/Infrastructure in Singkawang Utara District in 2016.....</i>	114
<b>9.</b>	<b>Keuangan / Finance</b>	
9.1	Banyaknya Bank Konvensional Di Kecamatan Singkawang Utara <i>Number of Conventional Banks in Singkawang Utara District, 2017.....</i>	119
<b>10.</b>	<b>Perbandingan Regional / Regional Comparison</b>	
10.1	Penduduk Laki-Laki Menurut Kecamatan <i>Male Population by District, 2000, 2010, 2014, 2016, 2017 .....</i>	125
10.2	Penduduk Perempuan Menurut Kecamatan <i>Female Population by District, 2000, 2010, 2014, 2016, 2017 .....</i>	126
10.3	Penduduk Laki-Laki Dan Perempuan Menurut Kecamatan <i>Male and Female Population by District 2000, 2010, 2014, 2016, 2017 .....</i>	128
10.4	Kepadatan Penduduk Menurut Kecamatan <i>Density of Population by District, 2017 .....</i>	129
10.5	Luas Panen Padi Sawah dan Padi Ladang Menurut Kecamatan Se- Kota Singkawang <i>Harvested Area of Paddy Plant (Wetland and Dryland) by District in</i>	

	<i>Singkawang Municipality, 2012-2016 (Ha) .....</i>	129
10.6	Produksi Padi Sawah dan Padi Ladang Menurut Kecamatan Se-Kota Singkawang <i>Production of Paddy Plant (Wetland and Dryland) by District in Singkawang Municipality, 2012-2016 (Ton) .....</i>	130
10.7	Luas Tanaman Dan Produksi Perkebunan Menurut Jenisnya <i>Planted Areas and Production of Estates by Type of Crops 2017.....</i>	131
10.8	Populasi Ternak Menurut Jenis Ternak Di Kota Singkawang <i>Livestock Population by Kind of Livestock in Singkawang Municipality 2017 ( Ekor / Head ) .....</i>	136
10.9	Populasi Ternak Unggas Menurut Jenis Unggas Di Kota Singkawang <i>Poultry Population by Kind of Poultry in Singkawang Municipality 2017 ( Ekor / Head ).....</i>	137
10.10	Banyaknya Pematangan Ternak Menurut Jenis Ternak <i>Number of Livestock Slaughtered by Kind of Livestock 2017 (Ekor/Head).....</i>	138
10.11	Banyaknya Pematangan Unggas Menurut Jenis Unggas <i>Number of Poultry Slaughtered by Kind of Poultry 2017 (Ekor/Head).....</i>	139
10.12	Jumlah Rumah Tangga Perikanan Menurut Subsektor Perikanan Di Kota Singkawang <i>Number of Fishing Households by Fishery Subsector in Singkawang Municipality, 2017.....</i>	140
10.13	Produksi Perikanan Laut, Perairan Umum Dan Budidaya Di Kota Singkawang <i>Number of Marine Fishery, Inland Water and Inland Cultivation Production In Singkawang Municipality, 2017 (Ton/Tons) .....</i>	141
10.14	Nilai Produksi Perikanan Laut, Perairan Umum Dan Budidaya Di Kota Singkawang <i>Number of Marine Fishery, Inland Water and Inland Cultivation</i>	

	<i>Value Production In Singkawang Municipality, 2017 (Ribuan Rupiah/ Thousand Rupiahs )</i> .....	142
10.15	Banyaknya Industri Besar/Sedang Menurut Di Kota Singkawang <i>Number of Large/Medium Industries In Singkawang Municipality, 2017</i> .....	143
10.16	Banyaknya Industri Kecil Menengah Menurut Jenis Industri Di Kota Singkawang <i>Number of Small Industries by Kind of Industries In Singkawang Municipality, 2017</i> .....	144
10.17	Banyaknya Perusahaan Perdagangan Yang Memiliki Surat Izin Usaha Perdagangan (Baru, Her Reg Dan Perubahan) Di Kota Singkawang <i>Number of Bussines Lisence Issued in Singkawang Municipality, 2017</i> .....	147
10.18	Banyaknya Pengiriman Pos Menurut Jenisnya Di Kota Singkawang <i>Number of Sending Post by Kind of Mail in Singkawang Municipality, 2017</i> .....	148
10.19	Banyaknya Penerimaan Pos Menurut Jenisnya Di Kota Singkawang <i>Number of Receiving Post by Kind of Mai in Singkawang Municipality, 2017</i> .....	149
10.20	Besarnya Nilai Bea Paket Pos Wesel Pos Dan Hasil Penjualan Benda Pos Serta Materai Di Kota Singkawang <i>Number of Post Packet value Money Orders and the Sale of Postal Stationary and Stamps in Singkawang Municipality, 2017 (Rupiah/Rupiahs)</i> .....	150

**DAFTAR GAMBAR**

*List of Picture*

<b>Nomor</b> <i>Number</i>	<b>Judul</b> <i>Caption</i>	<b>Halaman</b> <i>Page</i>
Gambar 1	Persentase Luas Wilayah Kecamatan Singkawang Utara <i>Percentage Total Area of Singkawang Utara .....</i>	4
Gambar 2	Banyaknya Pegawai Negeri Sipil Di Kecamatan Singkawang Utara Menurut Golongan <i>Number of Civil Servant in Singkawang Utara District Classification, 2017 .....</i>	17
Gambar 3	Penduduk Kecamatan Singkawang Utara <i>Population of Singkawang Utara District, 2017 .....</i>	40
Gambar 4	Jumlah Murid Menurut Tingkat Pendidikan di Kecamatan Singkawang Utara <i>The Number of Student by Level of Education in Singkawang Utara District, 2017.....</i>	50
Gambar 5	Persentase Luas Areal Tanaman di Kecamatan Singkawang Utara <i>Percentage of Total Plantation Area in Singkawang Utara District.....</i>	80
Gambar 6	Banyaknya Perusahaan Industri di Kecamatan Singkawang Utara <i>Number of Industry Manufacturing in Singkawang Utara District, 2017 .....</i>	92
Gambar 7	Banyaknya Perdagangan di Kecamatan Singkawang Utara <i>Number of Trading Business in Singkawang Utara District...</i>	101
Gambar 8	Banyaknya Sarana Prasarana Wisata dan Hiburan <i>Number of Entertainment and Tourism Infrastructure.....</i>	110
Gambar 9.	Persentase Banyaknya Badan Usaha Lembaga Keuangan Di Kecamatan Singkawang Utara Tahun 2016	

	<i>Percentage Of Financial Business Agency In Singkawang Utara District 2016.....</i>	118
Gambar 10.	Penduduk Menurut Kecamatan <i>Population by District, 2017 .....</i>	124

<https://singkawangkota.bps.go.id>



## PENJELASAN UMUM/*EXPLANATORY NOTES*

Tanda-tanda, satuan-satuan dan lain-lainnya yang digunakan dalam publikasi ini, adalah sebagai berikut :

*Symbol, measurement unit and acronyms which are used in publication, are as follow :*

### 1. TANDA-TANDA/*SYMBOLS*

Data tidak tersedia/ <i>Data not available</i>	:	...
Tidak ada atau nol/ <i>Null or zero</i>	:	-
Data dapat diabaikan/ <i>Data negligible</i>	:	0
Tanda decimal/ <i>Decimal point</i>	:	,
Data tidak dapat ditampilkan/ <i>Not applicable</i>	:	NA
Angka Sementara/ <i>Preliminary figures</i>	:	*)
Angka sangat sementara/ <i>Very Preliminary figures</i>	:	**)
Angka sangat-sangat sementara/ <i>Veri-very Preliminary figures</i>	:	***)
Angka diperbaiki/ <i>Revised figures</i>	:	r)
Angka perkiraan/ <i>Estimated figures</i>	:	e)
Rupiah/ <i>Rupiahs</i>	:	Rp
Dollar/ <i>Dollar</i>	:	\$

## 2. SATUAN/UNITS

Barrel/Barrel	:	158,99 liter/liters = 1/6,2898 m <sup>3</sup>
Bata (garam)/Briquette (for salt)	:	500 gram
Hektar (ha)/Hectare (ha)	:	10.000 m <sup>2</sup>
Helai (untuk kain batik)/ Sheet (for batik)	:	1-2 m
Kilogram (kg)/Kilogram (kg)	:	1000 gram = 10 ons
Kilometer (km)/Kilometres (km)	:	1000 meter/metres (m)
Kuintal (ku)/Quintal (ku)	:	100 kg
KWh	:	1.000 Watt hour
MWh	:	1.000 KWh
Liter (untuk beras)/Litre (for rice)	:	0,80 kg
Long ton (lgt)/Long ton (lgt)	:	1016,50 kg
Lusin/Dozen	:	12 buah
Metricubic feet (mcf)/Metricubic feet (mcf)	:	0,283 m <sup>3</sup>
Metric ton (m. ton)/Metric ton (m. ton)	:	1000 kg=0,98421long ton
Ons/Ounce	:	100 gram
Pound/Pound	:	0,454 kg
Zak (untuk semen)/Zak (for cement)	:	40 kg atau 50 kg

Satuan lain: buah, bungkus, butir, kaleng, pulsa, ton kilometer (ton-km), jam, menit, persen (%)

Another Units: piece, wrap, grains, cans, pulse, ton kilometers (ton-km), hours, minutes, percent (%)

Perbedaan angka di belakang koma disebabkan oleh pembulatan angka.

The difference in decimal numbers is caused by rounding.

**3. SINGKATAN/ABBREVIATION**

APBD	: Anggaran Pendapatan dan Belanja Daerah	<i>Local Government Budget</i>
APBN	: Anggaran Pendapatan dan Belanja Daerah	<i>Central Government Budget</i>
ASFR	: Angka Kelahiran Menurut Umur	<i>Age Specific Fertility Rate</i>
APS	: Angka Perkawinan Spesifik	<i>Age Specific Rate</i>
BKPM	: Badan Koordinasi Penanaman Modal	<i>Investment Coordinating Board</i>
BKKBN	: Badan Koordinasi keluarga Berencana Nasional	<i>National Family Planning Coordinating Board</i>
BMG	: Badan Metereologi dan Geofisika	<i>Metereological and Geophysical Agency</i>
CBR	: Angka Kelahiran Kasar	<i>Crude Birth Rate</i>
CIF	: <i>Cost Insurance and Freight</i>	
DAU	: Dana Alokasi Umum	<i>General Allocation Fund</i>
DPR	: Dewan Perwakilan Rakyat	<i>House of Representative</i>
GEM	: Ukuran Pemberdayaan Gender	<i>Gender Empowerment Measure</i>
GKG	: Gabah Kering Giling	<i>Dry Unhusked Rice</i>
GKP	: Gabah Kering Panen	<i>Dried Harvested Grain</i>
HIV	: <i>Human Immunodeficiency Virus</i>	
HPH	: Hak Pengusahaan Hutan	<i>Forest Consession Right</i>
HPP	: Harga Pembelian Pemerintah	<i>Government Purchasing Price</i>
IHK	: Indeks Harga Konsumen	<i>Consumer Price Index</i>
IMR	: Angka Kematian Bayi	<i>Infant Mortality Rate</i>
KB	: Keluarga Berencana	<i>Family Planning</i>
KBLI	: Klasifikasi Baku Usaha Indonesia	<i>Indonesia Standard Industrial Classification (ISIC)</i>

## EXPLANATORY NOTES

---

KC	: Kantor Cabang	<i>Branch Office</i>
KCP	: Kantor Cabang Pembantu	<i>Sub Branch Office</i>
KPKN	: Kantor Perbendaharaan dan Kas Negara	<i>Government Treasury Offices and Commercial Bank</i>
KUA	: Kantor Urusan Agama	<i>The Religious Affairs Office</i>
KUD	: Koperasi Unit Desa	<i>Village Cooperative</i>
KWh	: <i>Kilowatt Hour</i>	
MI	: Madrasah Ibtidaiyah	<i>Islamic Primary Schools</i>
MTs	: Madrasah Tsanawiyah	<i>Islamic Junior High School</i>
MA	: Madrasah Aliyah	<i>Islamic Senior High School</i>
MMR	: Rasio Kematian Ibu	<i>Mother Mortality Rate</i>
PDAM	: Perusahaan Daerah Air Minum	<i>Water Supply Local Company</i>
PDRB	: Produk Domestik Regional Bruto	<i>Gross Regional Domestic Product (GRDP)</i>
PLN	: Perusahaan Listrik Negara	<i>State Electricity Corporation</i>
PMA	: Penanaman Modal Asing	<i>Foreign Investment</i>
PMDN	: Penanaman Modal Dalam Negeri	<i>Domestic Investment</i>
PNS	: Pegawai Negeri Sipil	<i>Civil Servant</i>
Podes	: Potensi Desa	<i>Village Potential Census</i>
Polri	: Kepolisian Republik Indonesia	<i>Indonesian National Police</i>
Puskesmas	: Pusat Kesehatan Masyarakat	<i>Public Health Centre</i>
RPH	: Rumah Potong Hewan	<i>Slaughtering House</i>
Sakernas	: Survei Angkatan Kerja Nasional	<i>National Labor Force Survey</i>
SP	: Sensus Penduduk	<i>Population Census</i>
Susenas	: Survei Sosial Ekonomi	<i>National Socio Economic</i>

	Nasional	<i>Survey</i>
Supas	: Survei Penduduk Antarsensus	<i>Intercensal Population Survey</i>
TKI	: Tenaga Kerja Indonesia	<i>Indonesian Overseas Workers</i>
TNI	: Tentara Nasional Indonesia	<i>Indonesian National Defense Force</i>
TPAK	: Tingkat Partisipasi Angkatan Kerja	<i>Labor Force Participation Rate (LFPR)</i>
TPT	: Tingkat Pengangguran Terbuka	<i>Unemployment Rate (UR)</i>

# **GEOGRAFI**

## **KEC. SINGKAWANG UTARA**

**LUAS SINGKAWANG  
UTARA: 6.665 HA  
ATAU 13,22 % DARI  
LUAS TOTAL KOTA  
SINGKAWANG**



### **KELURAHAN DI SINGKAWANG UTARA:**

- **KEL. SEI GARAM HILIR**
- **KEL. SEI BULAN**
- **KEL. SEI RASAU**
- **KEL. SETAPUK KECIL**
- **KEL. SETAPUK BESAR**
- **KEL. SEMELAGI KECIL**
- **KEL. NARAM**

### 1.1. Letak Wilayah

Kecamatan Singkawang Utara terletak diatas Kecamatan Singkawang Utara, Kecamatan Singkawang Tengah dan Kecamatan Singkawang Timur dengan luas wilayah 66.65 Km<sup>2</sup>. Dibandingkan dengan kecamatan lain di Kota Singkawang, luas wilayah Kecamatan Singkawang Utara terluas ketiga setelah Singkawang Selatan dan Singkawang Timur. Batas-batas wilayah selengkapnya untuk Kecamatan Singkawang Utara adalah :

- Utara : Kab. Sambas
- Selatan : Kec. Singkawang Utara, Timur dan Tengah
- Utara : Laut Natuna
- Timur : Kec. Singkawang Timur

### 1.2. Luas Wilayah

Kecamatan Singkawang Utara terdiri dari tujuh kelurahan dengan luas wilayah 6.665 Ha atau sekitar 13,22 persen dari luas kota Singkawang. Kelurahan terluas adalah kelurahan Semelagi Kecil ( 1.725 Ha atau 25,85 persen), dan terkecil adalah Kelurahan Sei Garam Hilir (18 Ha atau 6,36 persen) dari wilayah kecamatan.

### 1.3. Penggunaan Lahan

Sebagian besar lahan di kecamatan Singkawang Utara merupakan lahan kering yang di usahakan dalam hal ini

### 1.1. Located Area

*Singkawang Utara District is located above Singkawang Utara District, Singkawang Tengah District and East Singkawang Subdistrict with total area of 66.65 Km<sup>2</sup>. Compared with other districts in Singkawang Municipality, Singkawang Utara District area is the third largest after South Singkawang and East Singkawang. The complete borders for Singkawang Utara are:*

- North : Kab. Sambas
- South : Kec. Singkawang Utara, Timur dan Tengah
- West : Laut Natuna
- East : Kec. Singkawang Timur

### 1.2. Total Area.

*Singkawang Utara District consists of seven villages with an area of 6,665 Ha or about 13.22 percent of the total Municipality of Singkawang. The widest urban village is Semelagi Kecil (1,725 Ha or 25,85 percent), and the smallest is Sei Garam Hilir (18 Ha or 6.36 percent) from the district.*

### 1.3. Land Use

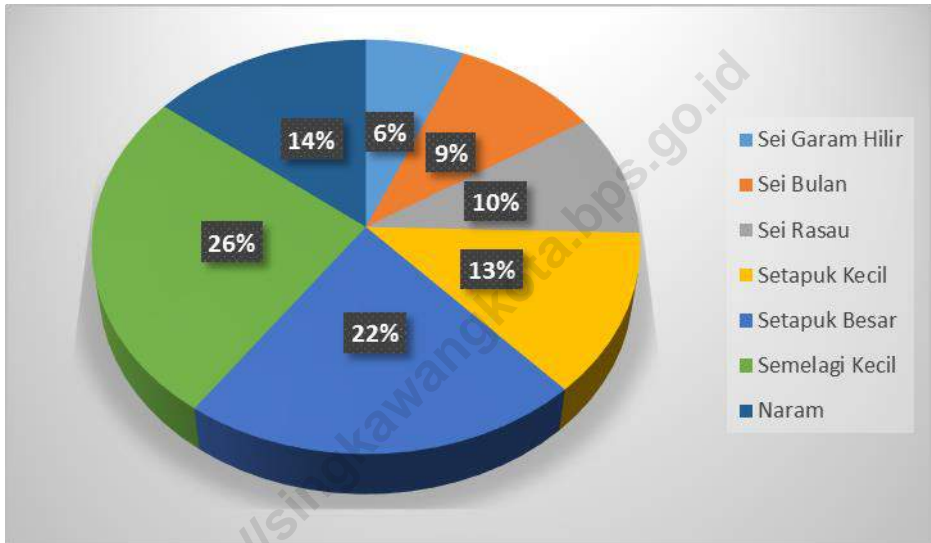
*Most of the land in Singkawang Utara District is cultivated dry land, which the total area for farming-*



untuk ladang/huma/kebun (1013 Ha atau 15,20 Persen), perkebunan (2.095 Ha atau 31.43 persen) dan Hutan rakyat (311 Ha atau 4.67persen). Selain itu juga lahan sawah (tidak beririgasi 1.427 Ha atau 21.41persen dari luas wilayah Singkawang Utara, sedangkan lahan kering yang tidak diusahakan terdiri dari bangunan/halaman/jalan dan lahan tidak diusahakan (1.439 Ha atau 21,59 Persen).

*were (1013 Ha or 15.20 percent), plantations (2,095 Ha or 31.43 percent) and Community Forest (311 Ha or 4,67persen) . In addition, paddy fields (non-irrigated 1,427 hectares or 21.41% of the total area of North Singkawang, while dry land that is not cultivated consists of buildings/yard/road and uncultivated land (1,439 Ha or 21.59 Percent).*

**Gambar/Figure 1.**  
**Persentase Luas Wilayah Kecamatan Singkawang Utara**  
**Percentage Total Area in Singkawang Utara District**



**TABEL/Tabel : 1.1.1**  
**BATAS -BATAS WILAYAH KECAMATAN SINGKAWANG UTARA**  
**MENURUT ARAH MATA ANGIN**  
*Border of Singkawang Utara District by Point of The Compass*

No.	Arah Mata Angin <i>Directions</i>	Berbatasan Dengan <i>Bordering With</i>
(1)	(2)	(3)
01.	Utara/ <i>North</i>	Kab. Sambas
02.	Selatan/ <i>South</i>	Kec. Singkawang Barat, Timur dan Tengah
03.	Barat/ <i>West</i>	Laut Natuna
04.	Timur/ <i>East</i>	Kec.Singkawang Timur

Sumber/*Source* : Badan Pertanahan Kota Singkawang

**TABEL/Table: 1.1.2**  
**LETAK GEOGRAFI KECAMATAN SINGKAWANG UTARA**  
**MENURUT LINTANG DAN BUJUR**  
*Position of Singkawang Utara Districts by Latitude and Longitude*

Uraian/Description	Posisi/Derajat (Position/Degree)
Lintang/Latitude (Drj Mnt Ltg) <sup>1)</sup>	0°56'05"-0°59'40,6"
Bujur/Longitude (Drj Mnt Ltg) <sup>1)</sup>	108°57'6"-109°02'18"

Sumber/Source : Badan Pertanahan Kota Singkawang

**TABEL/Table : 1.2.1**  
**LUAS WILAYAH KELURAHAN DI KECAMATAN SINGKAWANG UTARA**  
*Total Area of Villages in Singkawang Utara District*

No.	Kelurahan <i>Village</i>	Luas <i>Area</i> (Km2)	Persentase terhadap luas Kecamatan <i>Percentage to total area of Regency</i> (%)
1)	(2)	(3)	(4)
1.	Sei Garam Hilir	4,24	424
2.	Sei Bulan	6,36	636
3.	Sei Rasau	6,36	636
4.	Setapuk Kecil	8,47	847
5.	Setapuk Besar	14,45	1.445
6.	Semelagi Kecil	17,23	1.723
7.	Naram	9,54	954
<i>Jumlah/Total</i>		66,65	6.665

Sumber/Source : Kantor Camat Singkawang Utara

**TABEL/Table : 1.2.2**  
**JARAK KANTOR KELURAHAN KE KANTOR CAMAT DAN KANTOR WALIKOTA**  
*Distance Between Villages to District Office and Resident Office*  
**(Kilometer/Kilometers)**

No.	Kelurahan <i>Village</i>	Jarak <i>Distance (km<sup>2</sup>)</i>
(1)	(2)	(3)
1.	Sei Garam Hilir	4
2.	Sei Bulan	1
3.	Sei Rasau	5
4.	Setapuk Kecil	5
5.	Setapuk Besar	9
6.	Semelagi Kecil	8
7.	Naram	2

Sumber /Source : Kantor Camat Singkawang Utara

**TABEL/Table : 1.2.3**  
**LETAK WILAYAH KELURAHAN DI KECAMATAN SINGKAWANG UTARA**  
*Layout The Vulner's Area in Singkawang Utara District*

No.	Kelurahan <i>Village</i>	Pantai <i>Beach</i> <i>Village</i>	Bukan Pantai <i>Non Beach/</i> <i>Village</i>
(1)	(2)	(3)	(4)
1.	Sei Garam Hilir	V	-
2.	Sei Bulan	V	-
3.	Sei Rasau	V	-
4.	Setapuk Kecil	V	-
5.	Setapuk Besar	V	-
6.	Semelagi Kecil	V	-
7.	Naram	V	-

Sumber /Source : Kantor Camat Singkawang Utara

**TABEL/Table : 1.2.4**  
**TINGGI WILAYAH DI ATAS PERMUKAAN LAUT (DPL) MENURUT KELURAHAN DI**  
**KECAMATAN SINGKAWANG UTARA**  
*Height Above Mean Sea Level (AMSL) by Villages in Singkawang Utara District*

No.	Kelurahan <i>Village</i>	Tinggi/Height (meter/meters)
(1)	(2)	(3)
1.	Sei Garam Hilir	< 500 meter
2.	Sei Bulan	< 500 meter
3.	Sei Rasau	< 500 meter
4.	Setapuk Kecil	< 500 meter
5.	Setapuk Besar	< 500 meter
6.	Semelagi Kecil	< 500 meter
7.	Naram	< 500 meter

Sumber /Source : Kantor Camat Singkawang Utara



**TABEL/Table : 1.2.5**  
**PENGUNAAN TANAH DI KECAMATAN SINGKAWANG UTARA**  
*Land Utilization in Singkawang Utara District*  
**2013 - 2017**  
**(Ha)**

Penggunaan Tanah <i>Land Utilization</i>	2013	2014	2015	2016	2017
(1)	(2)	(3)	(4)	(5)	(6)
<b>I. Lahan Sawah</b>	<b>1 500</b>	<b>1 439</b>	<b>1 427</b>	<b>1 397</b>	<b>1 397</b>
1. Sawah Irigasi	-	-	-	-	-
2. Sawah Tadah Hujan	1 500	1 439	1 427	1 397	1 397
3. Sawah Pasang Surut	-	-	-	-	-
4. Sawah Rawa Lebak	-	-	-	-	-
<b>II. Lahan Bukan Sawah</b>	<b>3 844</b>	<b>3 899</b>	<b>3 911</b>	<b>3 941</b>	<b>4 005</b>
1. Tegal/Kebun	1 009	1 007	1 013	1 013	1 013
2. Ladang/Huma	-	-	-	-	-
3. Perkebunan	2 094	2 090	2 095	2 095	2 095
4. Hutan Rakyat	375	375	375	311	375
5. Pengembalaan	-	-	-	-	-
6. Hutan Negara	311	311	311	311	311
7. Sementara Tidak Diusahakan	50	111	112	206	206
8. Lainnya	5	5	5	5	5
<b>III. Lahan Bukan Pertanian</b>	<b>1 321</b>	<b>1 327</b>	<b>1 327</b>	<b>1 327</b>	<b>1 954</b>
<b>Luas Wilayah</b>	<b>6.976</b>	<b>6.976</b>	<b>6.976</b>	<b>6.976</b>	<b>6.976</b>

Sumber/Source : Laporan statistik pertanian tanaman pangan, penggunaan lahan/  
*Statistic Report of Food Crops, land utilization*

# **PEMERINTAHAN**

## **KEC. SINGKAWANG UTARA**

**CAMAT YANG MENJABAT:**  
**ARMAN MASUDI, SH**



**PEMERINTAHAN  
BERDIRI  
SEJAK 1982 -  
SEKARANG**



**TERDAPAT 7.146 RUKUN TETANGGA  
DI KEC. SINGKAWANG UTARA**

- 1.330 RT ■ SEI GARAM HILIR
- 749 RT ■ SEI BULAN
- 738 RT ■ NARAM
- 714 RT ■ SEI RASAU
- 1.931 RT ■ SETAPUK KECIL
- 975 RT ■ SETAPUK BESAR
- 709 RT ■ SEMELAGI KECIL



**87 RW**

### **2.1. Pemerintahan**

Kecamatan Singkawang Utara pernah 10 kali berganti kepemimpinan. Mulai tahun 2016 Camat Singkawang Utara adalah Arman Masudi SH. Perangkat Kecamatan yang ada di Singkawang Utara ada lima Seksi yaitu Pemerintahan, Kesejahteraan Sosial, Pembangunan, Trantib, dan Pemberdayaan Masyarakat. Dari Kelima formasi yang ada, semua seksi telah terpenuhi formasinya.

### **2.2. Satuan Lingkungan Setempat (SLS)**

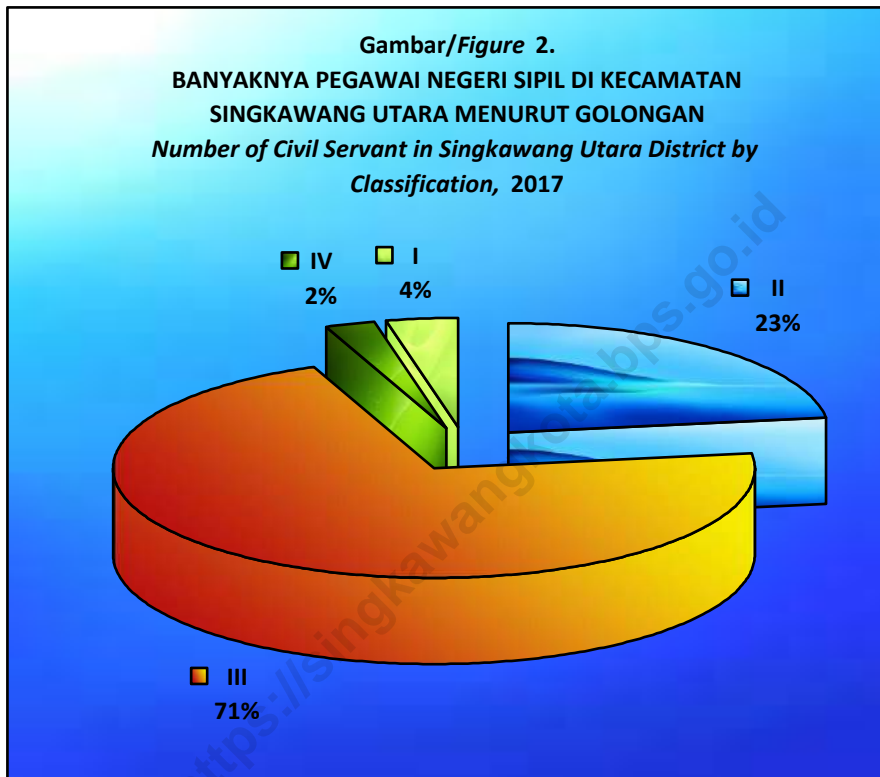
Seperti kecamatan lain di Kota Singkawang, di Singkawang Utara Satuan Lingkungan Setempat (SLS) terdiri dari Rukun Warga (RW) dan Rukun Tetangga (RT) dimana jumlah RW adalah 38 dan RT berjumlah 87 dengan Kepala Keluarga sebanyak 7.146 KK.

### **2.1. Government**

*Singkawang Utara District had 10 times changed leadership. Starting in 2016 Head of Singkawang Utara District is Arman Masudi SH. The official workers in Singkawang Utara District Office were divided into five Sections namely Government, Social Welfare, Development, Peace and Order, and Community Empowerment. Of all the five existing formations, all sections have fulfilled its formation.*

### **2.2. Local Neighborhood Unit**

*Like the other districts in Singkawang Municipality, in Singkawang Utara, the Local Environmental Unit (SLS) consists of Rukun Warga (RW) and Rukun Tetangga (RT) where the number of RW is 38 and RT is 87 with the head of the family are 7,146 households.*



**TABEL/Table : 2.1.1**  
**NAMA-NAMA CAMAT YANG PERNAH/MASIH MENJABAT DI KECAMATAN**  
**SINGKAWANG UTARA SAMPAI DENGAN TAHUN 2017**  
*Names of Last and Current District Chief In Singkawang Utara District in 2017*

Nama Name	Lama Menjabat Period
(1)	(2)
01. M.Sadjri Zainuddin, BA	1982 - 1988
02. Drs. Jusni Jusri	1988 - 1990
03. Drs. Suparno Djunit	1990 - 1992
04. Drs. Uray Tajudin	1992 - 1998
05. Drs. Patrisius Leo	1998 - 1999
06. Drs.Ray Mondus Sailin	1999 - 2001
07. Libertus Ahie, SmHk	2001
08. Drs.Sumastro, M.Si	2001 - 2006
09. Mohd. Syafarudin,S.Sos	2006 - 2008
10 . Asrukin Susilo, S.Sos	2008 - 2009
11 . Momie Muljomintarno, S.Sos , MA	2010 - 2013
12 Arman Masudi SH	2013 - Sekarang

Sumber/Source : Kantor Camat Singkawang Utara  
 Keterangan : \*) Pejabat Pelaksana Tugas

**TABEL/Table : 2.1.2.**  
**NAMA-NAMA LURAH DI KECAMATAN SINGKAWANG UTARA**  
*Names of Village Leaders at Singkawang Utara District*  
**2017**

No.	Kelurahan <i>Village</i>	Nama <i>Name</i>
(1)	(2)	(3)
01.	Sei Garam Hilir	Muhammad
02.	Sei Bulan	Hubi Amri, SH.
03.	Sei Rasau	Bahrn
04.	Setapuk Kecil	Iwan Kurniawan
05.	Setapuk Besar	Adi Haryadi, S.STP
06.	Semelagi Kecil	Kusnadi
07.	Naram	Agus Wijaya

---

Sumber/*Source* : Kantor Camat Kecamatan Singkawang Utara

**TABEL/Table : 2.2.1.**  
**JUMLAH PEMILIH DAN TEMPAT PEMUNGUTAN SUARA**  
**PEMILU LEGISLATIF TAHUN 2014 KECAMATAN**  
**SINGKAWANG UTARA DIRINCI MENURUT KELURAHAN**  
*Number of Elector and Voting Place Legislators General Election 2014*  
*by Villages in Singkawang Utara District*

Kelurahan <i>Village</i>	Pemilih / <i>Electors</i>		Jumlah <i>Total</i>	TPS *) <i>Place of Voters</i>
	Laki-Laki <i>Male</i>	Perempuan <i>Female</i>		
(1)	(2)	(3)	(4)	(5)
01. Sei Garam Hilir	1 505	1 596	3 101	10
02. Sei Bulan	929	935	1 864	5
03. Sei Rasau	806	732	1 538	5
04. Setapak Kecil	924	900	1 824	6
05. Setapak Besar	2 405	2 289	4 694	13
06. Semelagi Kecil	1 317	1 294	2 611	7
07. Naram	885	842	1 727	5
<i>Jumlah/Total</i>	8 771	8 588	17 359	51

Sumber/*Source* : Kantor Camat Kecamatan Singkawang Utara

**TABEL/Table : 2.2.2.**  
**JUMLAH PEMILIH DAN TEMPAT PEMUNGUTAN SUARA**  
**PEMILU PRISIDEN DAN WAKIL PRESIDEN 2014 KECAMATAN**  
**SINGKAWANG UTARA DIRINCI MENURUT KELURAHAN**  
*Number of Elector and Voting Place President and Vice President 2014*  
*by Villages in Singkawang Utara District*

Kelurahan <i>Village</i>	Pemilih / <i>Electors</i>		Jumlah <i>Total</i>	TPS *) <i>Place of Voters</i>
	Laki-Laki <i>Male</i>	Perempuan <i>Female</i>		
(1)	(2)	(3)	(4)	(5)
01. Sei Garam Hilir	1 548	1 660	3 208	9
02. Sei Bulan	938	943	1 881	5
03. Sei Rasau	802	729	1 531	5
04. Setapuk Kecil	934	903	1 837	6
05. Setapuk Besar	2 377	2 260	4 637	12
06. Semelagi Kecil	1 344	1 313	2 657	7
07. Naram	886	843	1 729	5
<b>Jumlah/Total</b>	<b>8 829</b>	<b>8 651</b>	<b>17 480</b>	<b>49</b>

Sumber/Source : Sekretariat KPUD Kota Singkawang



**TABEL/Table : 2.2.3.**  
**JUMLAH PEMILIH DAN TEMPAT PEMUNGUTAN SUARA**  
**PEMILU GUBERNUR DAN WAKIL GUBERNUR KALIMANTAN UTARA TAHUN**  
**2012 DIRINCI MENURUT KELURAHAN DI KECAMATAN SINGKAWANG UTARA**  
*Number of Elector and Voting Place Governor and Vice Governor of West*  
*Kalimantan 2012 by Villages in Singkawang Utara District*

Kelurahan <i>Village</i>	Pemilih / <i>Electors</i>		Jumlah <i>Total</i>	TPS *) <i>Place of</i> <i>Voters</i>
	Laki-Laki <i>Male</i>	Perempuan <i>Female</i>		
(1)	(2)	(3)	(4)	(5)
01. Sei Garam Hilir	1 527	1 589	3 116	10
02. Sei Bulan	904	857	1 761	5
03. Sei Rasau	823	755	1 578	5
04. Setapuk Kecil	923	858	1 781	6
05. Setapuk Besar	2 350	2 247	4 597	13
06. Semelagi Kecil	1 331	1 301	2 632	7
07. Naram	851	805	1 656	5
Jumlah/ <i>Total</i>	8 709	8 412	17 121	50

Sumber/*Source* : Sekretariat KPUD Kota Singkawang

**TABEL/Table : 2.3.1**  
**KLASIFIKASI DAN STATUS KELURAHAN/DESA**  
**DI KECAMATAN SINGKAWANG UTARA TAHUN 2017**  
*Classification and Status of Ward/Village in Singkawang Utara District in 2017*

Kelurahan <i>Ward</i>	Klasifikasi <i>Classification</i>	Status <i>Status</i>
(1)	(2)	(3)
01. Sei Garam Hilir	Desa	Pedesaan
02. Sei Bulan	Desa	Pedesaan
03. Sei Rasau	Desa	Pedesaan
04. Setapuk Kecil	Desa	Pedesaan
05. Setapuk Besar	Desa	Pedesaan
06. Semelagi Kecil	Desa	Pedesaan
07. Naram	Desa	Pedesaan

Sumber/*Source* : BPS Kota Singkawang

**TABEL/Table : 2.3.2**  
**KLASIFIKASI PERKEMBANGAN KELURAHAN**  
**DI KECAMATAN SINGKAWANG UTARA TAHUN 2017**  
*Classification of Ward Development in Singkawang Utara District in 2017*

Kelurahan <i>Ward</i>	Swadaya <i>Self-help</i>	Swakarya <i>Self-develop</i>	Swasembada <i>Self-support</i>
(1)	(2)	(3)	(4)
01. Sei Garam Hilir	-	-	V
02. Sei Bulan	-	V	-
03. Sei Rasau	-	-	V
04. Setapuk Kecil	-	-	V
05. Setapuk Besar	-	-	V
06. Semelagi Kecil	-	-	V
07. Naram	-	-	V
Total	-	1	6

Sumber/Source : BPS Kota Singkawang

TABEL/Table : 2.3.3

**PERKEMBANGAN KATEGORI LEMBAGA KETAHANAN MASYARAKAT DESA  
DI KECAMATAN SINGKAWANG UTARA TAHUN 2017**

*Development Of Categories Of Village Community Security Agency  
In Singkawang Utara District In 2017*

Kelurahan/Desa <i>Ward</i>	Kategori I <i>Category I</i>	Kategori II <i>Category II</i>	Kategori III <i>Category III</i>
(1)	(2)	(3)	(4)
01. Sei Garam Hilir	0	1	0
02. Sei Bulan	1	0	0
03. Sei Rasau	0	1	0
04. Setapuk Kecil	0	1	0
05. Setapuk Besar	0	1	0
06. Semelagi Kecil	0	1	0
07. Naram	0	1	0
<b>Total</b>	<b>1</b>	<b>6</b>	<b>0</b>

Sumber/Source : Kantor Camat Singkawang Utara

**TABEL/Table : 2.3.4**  
**BANYAKNYA RUKUN WARGA DAN RUKUN TETANGGA**  
**DI KECAMATAN SINGKAWANG UTARA TAHUN 2017**  
*Numbers of Citizen Association and Neighborhood Association*  
*In Singkawang Utara District in 2017*

Kelurahan <i>Ward</i>	Rukun Warga <i>Citizen</i> <i>Association</i>	Rukun Tetangga <i>Neighborhood</i> <i>Association</i>
(1)	(2)	(3)
01. Sei Garam Hilir	12	1.336
02. Sei Bulan	9	785
03. Sei Rasau	8	774
04. Setapuk Kecil	10	859
05. Setapuk Besar	28	1.921
06. Semelagi Kecil	12	1.231
07. Naram	8	686
Total	87	7.592

Sumber/*Source* : Kantor Camat Singkawang Utara

**TABEL/Table : 2.4.1.**  
**BANYAKNYA PEGAWAI NEGERI SIPIL DI KECAMATAN SINGKAWANG UTARA**  
**MENURUT INSTANSI DAN GOLONGAN**  
*Number of Civil Servant in Singkawang Utara District by Institution and Classification, 2 0 1 7*

Kantor/Dinas/Instansi <i>Institution</i>	Golongan/Type				Jumlah <i>Total</i>
	I	II	III	IV	
(1)	(2)	(3)	(4)	(5)	(6)
Kecamatan Singkawang Utara	-	6	10	2	18
Kelurahan Setapak Kecil	-	3	5	-	8
Kelurahan Setapak Besar	-	3	5	-	8
Kelurahan Sei Garam Hilir	-	4	5	-	9
Kelurahan Naram	-	3	6	-	9
Kelurahan Sei Bulan	3	1	6	-	10
Kelurahan Sei Rasau	-	4	7	-	11
Kelurahan Semelagi Kecil	2	2	5	-	9
Puskesmas Singkawang Utara I	1	7	32	1	41
Puskesmas Singkawang Utara II	-	7	23	1	31
Puskesmas Kelurahan Setapak Kecil	-	-	2	-	2
Puskesmas Kelurahan Setapak Besar	-	-	-	-	-
Puskesmas Kelurahan Sei Garam Hilir	-	-	1	-	1
Puskesmas Kelurahan Naram	-	-	-	-	-
Puskesmas Kelurahan Sungai Bulan	-	-	-	-	-
Puskesmas Kelurahan Sungau Rasau	-	-	5	-	5
Puskesmas Kelurahan Semelagi Kecil	-	1	4	-	5
<b>2 0 1 7</b>	<b>6</b>	<b>41</b>	<b>116</b>	<b>4</b>	<b>167</b>
<b>2 0 1 6</b>	<b>6</b>	<b>37</b>	<b>115</b>	<b>4</b>	<b>162</b>

Sumber/Source : Badan Kepegawaian dan Pengembangan Sumber Daya Manusia Kota Singkawang

**TABEL/Table : 2.4.2.**  
**BANYAKNYA PEGAWAI NEGERI SIPIL LAKI-LAKI DI KECAMATAN SINGKAWANG**  
**UTARA MENURUT INSTANSI DAN GOLONGAN**  
*Number of Male Civil Servant in Singkawang Utara District by Institution and*  
*Classification, 2 0 1 7*

Kantor/Dinas/Instansi <i>Institution</i>	Golongan/Type				Jumlah <i>Total</i>
	I	II	III	IV	
(1)	(2)	(3)	(4)	(5)	(6)
Kecamatan Singkawang Utara	-	3	8	2	<b>13</b>
Kelurahan Setapak Kecil	-	1	5	-	<b>6</b>
Kelurahan Setapak Besar	-	3	2	-	<b>5</b>
Kelurahan Sei Garam Hilir	-	2	2	-	<b>4</b>
Kelurahan Naram	-	2	2	-	<b>4</b>
Kelurahan Sei Bulan	2	1	3	-	<b>6</b>
Kelurahan Sei Rasau	-	4	4	-	<b>8</b>
Kelurahan Semelagi Kecil	2	1	3	-	<b>6</b>
Puskesmas Singkawang Utara I	1	4	6	-	<b>11</b>
Puskesmas Singkawang Utara II	-	1	2	-	<b>3</b>
Puskesmas Kelurahan Setapak Kecil	-	-	-	-	-
Puskesmas Kelurahan Setapak Besar	-	-	-	-	-
Puskesmas Kelurahan Sei Garam Hilir	-	-	-	-	-
Puskesmas Kelurahan Naram	-	-	-	-	-
Puskesmas Kelurahan Sungai Bulan	-	-	-	-	-
Puskesmas Kelurahan Sungai Rasau	-	-	1	-	<b>1</b>
Puskesmas Kelurahan Semelagi Kecil	-	-	1	-	<b>1</b>
<b>2 0 1 7</b>	<b>5</b>	<b>22</b>	<b>39</b>	<b>2</b>	<b>68</b>
<b>2 0 1 6</b>	<b>5</b>	<b>21</b>	<b>41</b>	<b>2</b>	<b>69</b>

Sumber/Source : Badan Kepegawaian dan Pengembangan Sumber Daya Manusia  
Kota Singkawang

**TABEL/Table : 2.4.3.**  
**BANYAKNYA PEGAWAI NEGERI SIPIL PEREMPUAN DI KECAMATAN SINGKAWANG**  
**UTARA MENURUT INSTANSI DAN GOLONGAN**  
*Number of Female Civil Servant in Singkawang Utara District*  
*by Institution and Classification, 2 0 1 7*

Kantor/Dinas/Instansi <i>Institution</i>	Golongan/Type				Jumlah <i>Total</i>
	I	II	III	IV	
(1)	(2)	(3)	(4)	(5)	(6)
Kecamatan Singkawang Utara	-	1	4	-	<b>5</b>
Kelurahan Setapak Kecil	-	1	1	-	<b>2</b>
Kelurahan Setapak Besar	-	1	2	-	<b>3</b>
Kelurahan Sei Garam Hilir	-	2	3	-	<b>5</b>
Kelurahan Naram	-	1	4	-	<b>5</b>
Kelurahan Sei Bulan	1	1	2	-	<b>4</b>
Kelurahan Sei Rasau	-	-	3	-	<b>3</b>
Kelurahan Semelagi Kecil	-	2	1	-	<b>3</b>
Puskesmas Singkawang Utara I	-	3	26	1	<b>30</b>
Puskesmas Singkawang Utara II	-	2	25	1	<b>28</b>
Puskesmas Kelurahan Setapak Kecil	-	-	2	-	<b>2</b>
Puskesmas Kelurahan Setapak Besar	-	-	-	-	-
Puskesmas Kelurahan Sei Garam Hilir	-	-	1	-	<b>1</b>
Puskesmas Kelurahan Naram	-	-	-	-	-
Puskesmas Kelurahan Sungai Bulan	-	-	-	-	-
Puskesmas Kelurahan Sungai Rasau	-	-	4	-	<b>4</b>
Puskesmas Kelurahan Semelagi Kecil	-	1	3	-	<b>4</b>
<b>2 0 1 7</b>	<b>1</b>	<b>15</b>	<b>81</b>	<b>2</b>	<b>99</b>
<b>2 0 1 6</b>	<b>1</b>	<b>16</b>	<b>74</b>	<b>2</b>	<b>93</b>

Sumber/Source : Badan Kepegawaian dan Pengembangan Sumber Daya Manusia  
Kota Singkawang



**TABEL/Table : 2.4.4.**  
**BANYAKNYA PEGAWAI NEGERI SIPIL DI KECAMATAN SINGKAWANG UTARA MENURUT**  
**INSTANSI DAN TINGKAT PENDIDIKAN**  
*Number of Civil Servant in Singkawang Utara District by Institution and Educational Attainment,*  
**2017**

Kantor/Dinas/Instansi <i>Institution</i>	Pendidikan/Educational					Jumlah <i>Total</i>
	SD/SLTP	SLTA	DI/DII/ DIII	DIV/S1	S2	
(1)	(2)	(3)	(4)	(5)	(6)	(7)
Kecamatan Singkawang Utara	0	9	2	7	0	18
Kelurahan Setapak Kecil	0	3	2	3	0	8
Kelurahan Setapak Besar	-	5	1	2	-	8
Kelurahan Sei Garam Hilir	-	8	1	-	-	9
Kelurahan Naram	-	7	-	2	-	9
Kelurahan Sei Bulan	3	4	1	2	-	10
Kelurahan Sei Rasau	-	5	2	4	-	11
Kelurahan Semelagi Kecil	2	4	2	1	-	9
Puskesmas Singkawang Utara I	1	9	21	10	-	41
Puskesmas Singkawang Utara II	1	5	15	9	1	31
Puskesmas Kelurahan Setapak Kecil	-	-	-	2	-	2
Puskesmas Kelurahan Setapak Besar	-	-	-	-	-	-
Puskesmas Kelurahan Sei Garam Hilir	-	-	-	1	-	1
Puskesmas Kelurahan Naram	-	-	-	-	-	-
Puskesmas Kelurahan Sungai Bulan	-	-	-	-	-	-
Puskesmas Kelurahan Sungau Rasau	-	-	-	5	-	5
Puskesmas Kelurahan Semelagi Kecil	-	-	3	2	-	5
<b>2017</b>	<b>7</b>	<b>59</b>	<b>50</b>	<b>50</b>	<b>1</b>	<b>167</b>
<b>2016</b>	<b>7</b>	<b>68</b>	<b>52</b>	<b>31</b>	<b>4</b>	<b>162</b>

Sumber/*Source* : Badan Kepegawaian dan Pengembangan Sumber Daya Manusia  
Kota Singkawang

**TABEL/Table : 2.4.5.**  
**BANYAKNYA PEGAWAI NEGERI SIPIL LAKI-LAKI DI KECAMATAN SINGKAWANG**  
**UTARA MENURUT INSTANSI DAN TINGKAT PENDIDIKAN**  
*Number of Male Civil Servant in Singkawang Utara District by Institution and*  
*Educational Attainment, 2 0 1 7*

Kantor/Dinas/Instansi <i>Institution</i>	Pendidikan/Educational					Jumlah <i>Total</i>
	SD/SLTP	SLTA	DI/DII/ DIII	DIV/S1	S2	
(1)	(2)	(3)	(4)	(5)	(6)	(7)
Kecamatan Singkawang Utara	-	8	1	3	1	<b>13</b>
Kelurahan Setapak Kecil	-	3	1	1	1	<b>6</b>
Kelurahan Setapak Besar	-	4	-	1	-	<b>5</b>
Kelurahan Sei Garam Hilir	-	4	-	-	-	<b>4</b>
Kelurahan Naram	-	4	-	-	-	<b>4</b>
Kelurahan Sei Bulan	2	2	1	1	-	<b>6</b>
Kelurahan Sei Rasau	-	4	1	3	-	<b>8</b>
Kelurahan Semelagi Kecil	2	3	-	1	-	<b>6</b>
Puskesmas Singkawang Utara I	1	4	2	4	-	<b>11</b>
Puskesmas Singkawang Utara II	-	-	-	3	-	<b>3</b>
Puskesmas Kelurahan Setapak Kecil	-	-	-	-	-	-
Puskesmas Kelurahan Setapak Besar	-	-	-	-	-	-
Puskesmas Kelurahan Sei Garam Hilir	-	-	-	-	-	-
Puskesmas Kelurahan Naram	-	-	-	-	-	-
Puskesmas Kelurahan Sungai Bulan	-	-	-	-	-	-
Puskesmas Kelurahan Sungau Rasau	-	-	1	-	-	<b>1</b>
Puskesmas Kelurahan Semelagi Kecil	-	1	-	-	-	<b>1</b>
<b>2 0 1 7</b>	<b>5</b>	<b>37</b>	<b>7</b>	<b>17</b>	<b>2</b>	<b>68</b>
<b>2 0 1 6</b>	<b>5</b>	<b>41</b>	<b>8</b>	<b>13</b>	<b>2</b>	<b>69</b>

Sumber/*Source* : Badan Kepegawaian dan Pengembangan Sumber Daya Manusia  
 Kota Singkawang

**TABEL/Table : 2.4.6.**  
**BANYAKNYA PEGAWAI NEGERI SIPIL PEREMPUAN DI KECAMATAN SINGKAWANG**  
**UTARA MENURUT INSTANSI DAN TINGKAT PENDIDIKAN**  
*Number of Female Civil Servant in Singkawang Utara District*  
*by Institution and Educational Attainment, 2 0 1 7*

Kantor/Dinas/Instansi <i>Institution</i>	Pendidikan/Educational					Jumlah <i>Total</i>
	SD/SLTP	SLTA	DI/DII/ DIII	DIV/S1	S2	
(1)	(2)	(3)	(4)	(5)	(6)	(7)
Kecamatan Singkawang Utara	-	1	1	3	-	<b>5</b>
Kelurahan Setapak Kecil	-	1	1	-	-	<b>2</b>
Kelurahan Setapak Besar	-	1	2	-	-	<b>3</b>
Kelurahan Sei Garam Hilir	-	2	1	2	-	<b>5</b>
Kelurahan Naram	-	2	-	3	-	<b>5</b>
Kelurahan Sei Bulan	1	2	1	-	-	<b>4</b>
Kelurahan Sei Rasau	-	1	-	2	-	<b>3</b>
Kelurahan Semelagi Kecil	-	1	1	1	-	<b>3</b>
Puskesmas Singkawang Utara I	-	6	15	8	1	<b>30</b>
Puskesmas Singkawang Utara II	1	3	17	6	1	<b>28</b>
Puskesmas Kelurahan Setapak Kecil	-	1	1	-	-	<b>2</b>
Puskesmas Kelurahan Setapak Besar	-	-	-	-	-	-
Puskesmas Kelurahan Sei Garam Hilir	-	1	-	-	-	<b>1</b>
Puskesmas Kelurahan Naram	-	-	-	-	-	-
Puskesmas Kelurahan Sungai Bulan	-	-	-	-	-	-
Puskesmas Kelurahan Sungau Rasau	-	2	2	-	-	<b>4</b>
Puskesmas Kelurahan Semelagi Kecil	-	-	3	1	-	<b>4</b>
<b>2 0 1 7</b>	<b>2</b>	<b>24</b>	<b>45</b>	<b>26</b>	<b>2</b>	<b>99</b>
<b>2 0 1 6</b>	<b>2</b>	<b>27</b>	<b>44</b>	<b>18</b>	<b>2</b>	<b>93</b>

Sumber/Source : Badan Kepegawaian dan Pengembangan Sumber Daya Manusia Kota Singkawang

**TABEL/Table : 2.4.7.**  
**BANYAKNYA PEGAWAI NEGERI SIPIL DI KECAMATAN SINGKAWANG UTARA**  
**MENURUT JENIS KELAMIN**  
*Number of Civil Servant In Singkawang Utara District by Type of Sex*  
**2 0 1 7**

Kantor/Dinas/Instansi <i>Institution</i>	Jenis Kelamin <i>Type of Sex</i>		Jumlah <i>Totals</i>
	Laki-laki <i>Male</i>	Perempuan <i>Female</i>	
(1)	(2)	(3)	(4)
Kecamatan Singkawang Utara	13	5	18
Kelurahan Setapak Kecil	6	2	8
Kelurahan Setapak Besar	5	3	8
Kelurahan Sei Garam Hilir	4	5	9
Kelurahan Naram	4	5	9
Kelurahan Sei Bulan	6	4	10
Kelurahan Sei Rasau	8	3	11
Kelurahan Semelagi Kecil	6	3	9
Puskesmas Singkawang Utara I	11	30	41
Puskesmas Singkawang Utara II	3	28	31
Puskesmas Kelurahan Setapak Kecil	0	2	2
Puskesmas Kelurahan Setapak Besar	-	-	-
Puskesmas Kelurahan Sei Garam Hilir	-	1	1
Puskesmas Kelurahan Naram	4	5	9
Puskesmas Kelurahan Sungai Bulan	6	4	10
Puskesmas Kelurahan Sungai Rasau	8	3	11
Puskesmas Kelurahan Semelagi Kecil	6	3	9
<b>2 0 1 7</b>	<b>90</b>	<b>106</b>	<b>196</b>
<b>2 0 1 6</b>	<b>69</b>	<b>93</b>	<b>162</b>

Sumber/*Source* : Badan Kepegawaian dan Pengembangan Sumber Daya Manusia Kota Singkawang

**TABEL/Table : 2.5.1**  
**REALISASI PEMBUATAN KARTU TANDA PENDUDUK**  
**DI KECAMATAN SINGKAWANG UTARA TAHUN 2014 – 2016**  
*Realization Of Identity Card in Singkawang Utara District in 2014 - 2016*

Kelurahan/Desa <i>Ward</i>	2014	2015	2016
(1)	(2)	(3)	(4)
01. Sei Garam Hilir	1423	2426	4.377
02. Sei Bulan	917	1331	2.427
03. Sei Rasau	658	1059	2.128
04. Setapuk Kecil	674	1201	2.438
05. Setapuk Besar	2359	3098	6.917
06. Semelagi Kecil	657	1713	3.864
07. Naram	923	1308	2.284
Total	7611	12.136	34.435

Sumber : Kantor Camat Singkawang Utara

**TABEL/Table : 2.5.2**  
**REALISASI PEMBUATAN KARTU KELUARGA**  
**DI KECAMATAN SINGKAWANG UTARA TAHUN 2014 – 2017**  
*Realization Of Family Card Possession in Singkawang Utara*  
*District in 2014 - 2017*

Kelurahan/Desa <i>Ward</i>	2014	2015	2016	2017
(1)	(2)	(3)	(4)	(5)
01. Sei Garam Hilir	1245	1245	1.330	1.336
02. Sei Bulan	694	690	749	785
03. Sei Rasau	670	670	738	774
04. Setapuk Kecil	714	714	714	859
05. Setapuk Besar	1931	1931	1931	1.921
06. Semelagi Kecil	976	972	9725	1.231
07. Naram	709	709	709	686
Total	6.939	7.022	7.146	7.592

Sumber : Kantor Camat Singkawang Utara

**TABEL/Table : 2.5.3**  
**REALISASI PEMBUATAN SURAT KETERANGAN MISKIN**  
**DI KECAMATAN SINGKAWANG UTARA TAHUN 2007 – 2009**  
*Realization Of The Poor Status Letter Issued in Singkawang Utara 2007 - 2009*

Kelurahan/Desa <i>Ward</i>	2007	2008	2009
(1)	(2)	(3)	(4)
01. Sei Garam Hilir	29	28	27
02. Sei Bulan	33	17	-
03. Sei Rasau	24	17	-
04. Setapuk Kecil	25	22	23
05. Setapuk Besar	194	240	82
06. Semelagi Kecil	61	39	-
07. Naram	38	30	2
<b>Total</b>	<b>404</b>	<b>393</b>	<b>134</b>

Sumber : Kantor Camat Singkawang Utara



# PENDUDUK

## BAB 3

### KEC. SINGKAWANG UTARA



#### DEPENDENCY RATIO/ RASIO KETERGANTUNGAN

# 53,04%\*

\*) SETIAP 100 ORANG YANG BERUSIA KERJA (DIANGGAP PRODUKTIF) MEMPUNYAI TANGGUNGAN SEBANYAK 53 ORANG YANG BELUM PRODUKTIF DAN DIANGGAP TIDAK PRODUKTIF LAGI



KEPADATAN PENDUDUK  
KEC. SINGKAWANG UTARA  
ADALAH 374 JIWA/KM<sup>2</sup>

#### JUMLAH PENDUDUK PER KELURAHAN (JIWA)

SEI GARAM HILIR : 4.460

SEI BULAN: 2.473

SEI RASAU: 2.168

SETAPUK KECIL: 2.484

SETAPUK BESAR: 7.047

SEMELAGI KECIL: 3.936





### **3.1. Penduduk**

Pada tahun 2017 jumlah penduduk Singkawang Utara sebanyak 25.358 jiwa, terdiri dari 12.711 laki-laki dan 12.647 perempuan, dengan kata lain perbandingan antara penduduk laki-laki dan perempuan (sex ratio) sebesar 100,92 persen.

Singkawang Utara merupakan Kecamatan kedua dengan kepadatan penduduk paling kecil di Kota Singkawang setelah Singkawang Timur. Kepadatan tertinggi terdapat di Kelurahan Sungai Garam Hilir yakni 1052 orang per km<sup>2</sup>, disusul Kelurahan Setapak Besar dengan kepadatan 488 orang per km<sup>2</sup>, kemudian Kelurahan Sungai Bulan dengan kepadatan 389 orang per km<sup>2</sup>, dan yang paling kecil adalah Kelurahan Semelagi Kecil dengan kepadatan 228 orang per km<sup>2</sup>.

### **3.1. Population**

*By 2017 the population of Singkawang Utara is 25.358 inhabitants, comprising 12,711 men and 12.647 women, in other words the ratio between male and female (sex ratio) is 100.92 percent.*

*Singkawang Utara is the second district with the smallest population density in Singkawang City after East Singkawang. The highest density is located in the Sungai Garam Hilir Village which is 1,052 people per km<sup>2</sup>, followed by Setapak Besar Village with a density of 488 people per km<sup>2</sup>, then Sungai Bulan Village with density of 389 people per km<sup>2</sup>, and the smallest is Semelagi Kecil village with a density of 228 people per km<sup>2</sup>.*

### 3.2. Angkatan Kerja

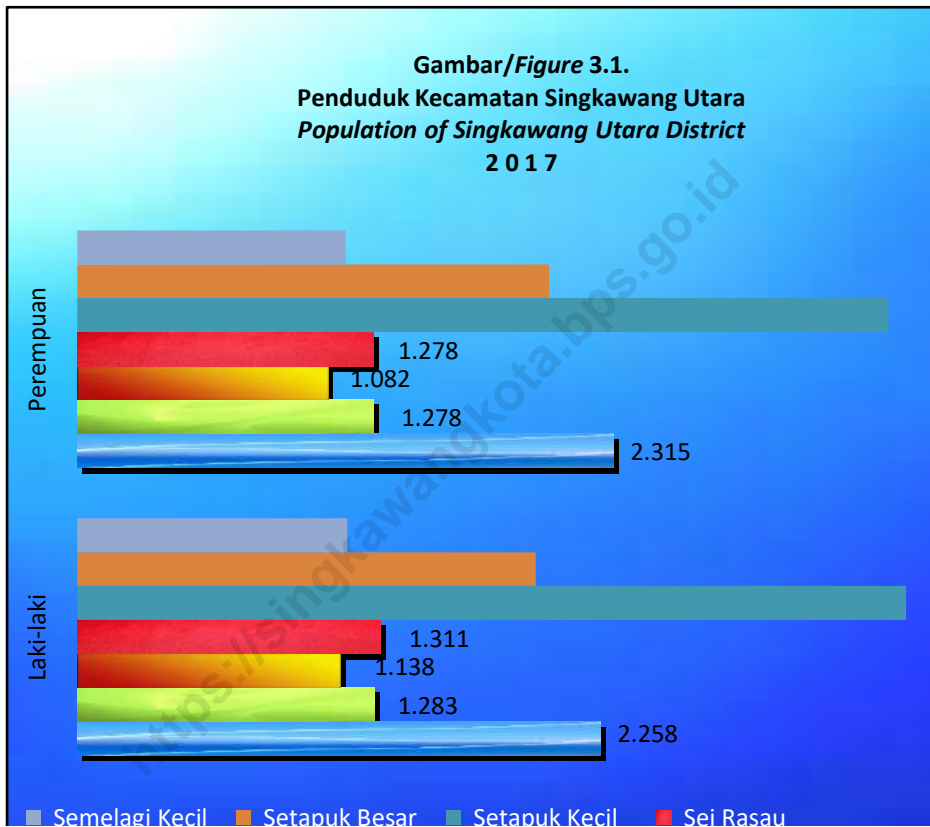
Pertumbuhan tenaga kerja yang kurang diimbangi dengan pertumbuhan lapangan kerja akan menyebabkan tingkat kesempatan kerja cenderung menurun. Meski demikian, jumlah penduduk yang bekerja tidak selalu menggambarkan jumlah kesempatan kerja yang ada. Hal ini dikarenakan sering terjadinya *mismatch* dalam pasar kerja.

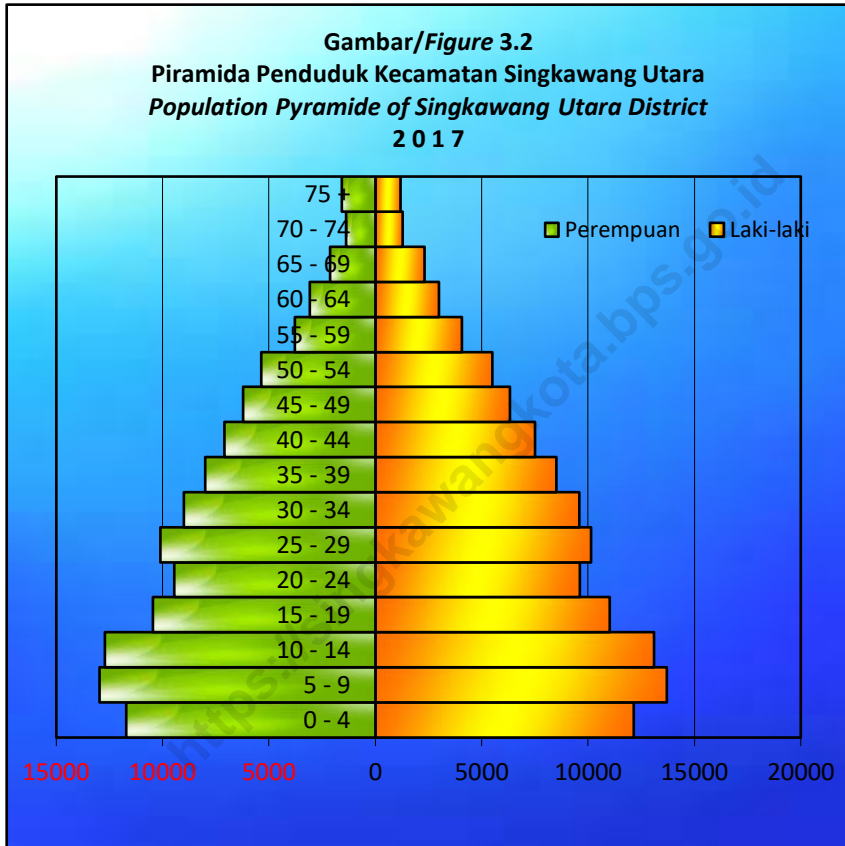
Tenaga kerja adalah modal bagi geraknya roda pembangunan. Jumlah dan komposisi tenaga kerja akan terus mengalami perubahan seiring dengan berlangsungnya proses demografi. Pada tahun 2017, di Kecamatan Singkawang Utara terdapat 17.706 penduduk usia kerja atau 69,77 persen dari total penduduk.

### 3.2 Labor Force

*The growth of labor force that exceeded the growth of working opportunities will lower employment opportunity rate. However, the number of working population does not always reflected the number of employment opportunities due to mismatch in the labor market.*

*Manpower is one capital in the development dynamics. Total number and the composition of manpower will change parallel with total number of the manpower in Singkawang Utara District accounted for 17.71 thousand and 69.77 percent of the total population.*





**TABEL/Table : 3.1.1**  
**PENDUDUK KECAMATAN SINGKAWANG UTARA MENURUT JENIS KELAMIN**  
*Population of Singkawang Utara District by Type of Sex 2017*

Kelurahan <i>Ward</i>	Laki-Laki <i>Male</i>	Perempuan <i>Female</i>	Jumlah <i>Total</i>
(1)	(2)	(3)	(4)
1. Sei Garam Hilir	2.258	2.315	4.573
2. Sei Bulan	1.283	1.278	2.561
3. Sei Rasau	1.138	1.082	2.220
4. Setapak Kecil	1.311	1.278	2.589
5. Setapak Besar	3.577	3.499	7.076
6. Semelagi Kecil	1.979	2.036	4.015
7. Naram	1.165	1.159	2.324
2017 <sup>2)</sup> )	12.711	12.647	25.358
2016 <sup>2)</sup> )	12.523	12.409	24.471
2015 <sup>2)</sup> )	12.309	12.162	23.835
2014 <sup>2)</sup> )	11.913	11.922	23.427
2013 <sup>2)</sup> )	11.737	11.690	22.975

Catatan/Note : 1) Sensus Penduduk/population Census  
 2) Proyeksi/Projection

Sumber/Source : Badan Pusat Statistik Kota Singkawang

**TABEL/Table : 3.1.2**  
**PENDUDUK KECAMATAN SINGKAWANG UTARA MENURUT JENIS KELAMIN DAN**  
**SEX RATIO**

*Population of Singkawang Utara District by Type of Sex and Sex Ratio 2017*

	Kelurahan <i>Ward</i>	Laki-Laki <i>Male</i>	Perempuan <i>Female</i>	<i>Sex Ratio</i>
	(1)	(2)	(3)	(4)
1.	Sei Garam Hilir	2.258	2.315	98
2.	Sei Bulan	1.283	1.278	100
3.	Sei Rasau	1.138	1.082	105
4.	Setapak Kecil	1.311	1.278	103
5.	Setapak Besar	3.577	3.499	102
6.	Semelagi Kecil	1.979	2.036	92
7.	Naram	1.165	1.159	101
	2017 <sup>2)</sup>	12.711	12.647	101
	2016 <sup>2)</sup>	12.523	12.409	101
	2015 <sup>2)</sup>	12.309	12.162	101
	2014 <sup>2)</sup>	11.913	11.922	100
	2013 <sup>2)</sup>	11.737	11.690	100

Catatan/*Note* : 1) Sensus Penduduk/*Population Census*  
 2) Proyeksi/*Projection*

Sumber/*Source* : Badan Pusat Statistik Kota Singkawang

**TABEL/Table : 3.1.3**  
**KEPADATAN PENDUDUK KECAMATAN SINGKAWANG UTARA**  
*Population Density in Singkawang Utara District*  
**2 0 1 7**

No.	Kelurahan <i>Village</i>	Luas Area (KM <sup>2</sup> )	RW	Penduduk <i>Population</i>	Kepadatan Penduduk <i>Population Density</i>	
					Per Km <sup>2</sup>	Per RW <i>Per RW</i>
[1]	[2]	[3]	[4]	[5]	[6]	[7]
1.	Sei Garam Hilir	4,24	12	4.573	1.078	382
2.	Sei Bulan	6,36	8	2.561	302	320
3.	Sei Rasau	6,36	10	2.220	154	222
4.	Setapuk Kecil	8,47	12	2.589	150	216
5.	Setapuk Besar	14,45	28	7.076	742	253
6.	Semelagi Kecil	17,23	8	4.015	631	502
7.	Naram	9,54	9	2.324	365	258
	2 0 1 7 <sup>2)</sup>	66,65	87	25.358	380	291
	2 0 1 6 <sup>2)</sup>	66,65	87	24.932	374	287
	2 0 1 5 <sup>2)</sup>	66,65	87	24.471	367	281
	2 0 1 4 <sup>2)</sup>	66,65	87	23.835	358	274
	2 0 1 3 <sup>2)</sup>	66,65	87	23.427	351	269

Catatan/*Note* : 1) Sensus Penduduk/*Population Census*  
 2) Proyeksi/*Projection*

Sumber/*Source* : Badan Pusat Statistik Kota Singkawang

**TABEL/Table : 3.1.4**  
**PENDUDUK KECAMATAN SINGKAWANG UTARA MENURUT GOLONGAN UMUR**  
**DAN JENIS KELAMIN**  
*Population of Singkawang Utara District by Age Group and Type of Sex*  
**2 0 1 7**

Golongan Umur <i>Age Group</i>	Laki-laki <i>Male</i>	Perempuan <i>Female</i>	Jumlah <i>Total</i>
(1)	(2)	(3)	(4)
0 – 4	1.407	1.372	2.779
5 – 9	1.314	1.279	2.593
10 – 14	1.164	1.136	2.300
15 – 19	1.050	1.042	2.092
20 – 24	905	940	1.853
25 – 29	1.028	1.023	2.051
30 – 34	1.008	1.006	2.014
35 – 39	969	969	1.938
40 – 44	912	821	1.733
45 – 49	732	693	1.425
50 – 54	670	656	1.326
55 – 59	532	558	1.090
60 – 64	410	274	817
65 – 69	292	304	596
70 – 74	163	192	355
75 +	191	225	416
2 0 1 7 <sup>2)</sup>	12.747	12.490	25.378
2 0 1 6 <sup>2)</sup>	12.523	12.409	24.932
2 0 1 5 <sup>2)</sup>	12.309	12.162	24.471
2 0 1 4 <sup>2)</sup>	11.913	11.922	23.835
2 0 1 3 <sup>2)</sup>	11.737	11.690	23.427

Catatan/Note : 1) Sensus Penduduk/*Population Census*  
 2) Proyeksi/*Projection*

Sumber/*Source* : Badan Pusat Statistik Kota Singkawang



**TABEL/Table : 3.1.5**  
**JUMLAH KELAHIRAN, KEMATIAN, DATANG, DAN KELUAR PENDUDUK DI**  
**KECAMATAN SINGKAWANG UTARA**  
*Number of Births, Deaths, Recent In, and Out Migration Population in Singkawang*  
*Utara District 2 0 1 7*

No.	Kelurahan Ward	Kelahiran Births	Kematian Deaths	Datang Recent In Migration	Keluar Recent Out Migration
(1)	(2)	(3)	(4)	(5)	(6)
1.	Sei Garam Hilir	85	12	207	181
2.	Sei Bulan	35	10	114	58
3.	Sei Rasau	41	15	68	42
4.	Setapuk Kecil	42	16	122	44
5.	Setapuk Besar	60	51	146	134
6.	Semelagi Kecil	60	25	86	50
7.	Naram	26	10	39	58
	2 0 1 7	349	139	782	567
	2 0 1 6	390	165	814	570

Sumber/Source : Disdukcapil Kota Singkawang

**TABEL/Table : 3.1.6**  
**JUMLAH KELAHIRAN DAN KEMATIAN PENDUDUK MENURUT JENIS KELAMIN DI**  
**KECAMATAN SINGKAWANG UTARA**  
*Number of Births and Deaths Population by Type of Sex*  
*in Singkawang Utara District 2017*

No	Kelurahan/Desa <i>Ward</i>	Lahir/Born		Mati/Deceased	
		Laki-laki <i>Male</i>	Perempuan <i>Female</i>	Laki-laki <i>Male</i>	Perempuan <i>Female</i>
	(1)	(2)	(3)	(4)	(5)
1.	Sei Garam Hilir	42	43	8	4
2.	Sei Bulan	17	18	6	4
3.	Sei Rasau	19	22	10	5
4.	Setapuk Kecil	23	19	9	7
5.	Setapuk Besar	26	34	29	21
6.	Semelagi Kecil	36	24	13	12
7.	Naram	16	10	4	6
	2017	179	170	79	59
	2016	210	180	92	73

Sumber/Source : Disdukcapil Kota Singkawang

**TABEL/Table : 3.1.7**  
**JUMLAH PENDUDUK YANG DATANG DAN KELUAR MENURUT JENIS KELAMIN**  
**DI KECAMATAN SINGKAWANG UTARA TAHUN 2017**  
*Number of Recent In and Out Migration Population by Type of Sex*  
*in Singkawang Utara District in 2017*

No	Kelurahan/Desa Ward	Datang		Keluar	
		<i>Recent in Migration</i>		<i>Recent In Migration</i>	
		Laki-laki <i>Male</i>	Perempuan <i>Female</i>	Laki-laki <i>Male</i>	Perempuan <i>Female</i>
(1)	(2)	(3)	(4)	(5)	(6)
1.	Sei Garam Hilir	99	108	90	91
2.	Sei Bulan	54	60	28	30
3.	Sei Rasau	34	34	27	15
4.	Setapak Kecil	65	57	18	26
5.	Setapak Besar	71	75	71	63
6.	Semelagi Kecil	46	40	32	18
7.	Naram	13	26	36	22
2017		382	400	302	265
2016		414	400	289	281

Sumber/Source : Disdukcapil Kota Singkawang

**TABEL/Table : 3.1.8**  
**JUMLAH PENDUDUK WAJIB KTP DAN KEPALA KELUARGA YANG MEMILIKI**  
**KK DI KECAMATAN SINGKAWANG UTARA TAHUN 2017**  
*Number of Population Who Obligated with Identity Card Possession and*  
*Number of Household in Singkawang Utara District in 2017*

No	Kelurahan/Desa Ward	Penduduk yang Memiliki KTP <i>Population Who Obligated with Identity Card</i>	Kepala Keluarga yang Memiliki Kartu Keluarga <i>Number of Household</i>
(1)	(2)	(3)	(4)
1.	Sei Garam Hilir	3.850	1.335
2.	Sei Bulan	2.277	785
3.	Sei Rasau	1.771	774
4.	Setapak Kecil	2.075	859
5.	Setapak Besar	5.356	1.931
6.	Semelagi Kecil	3.195	1.231
7.	Naram	1.999	686
	2017	20.523	7.601
	2016	20.523	7.146

Sumber/Source : Disdukcapil Kota Singkawang

# SOSIAL

## BAB 4

### KEC. SINGKAWANG UTARA



#### FASILITAS KESEHATAN

RUMAH SAKIT	: -
PUSKESMAS	: 7
POSYANDU	: 25
LAINNYA	: 4

#### TEMPAT IBADAH



MASJID	: 23
SURAU	: 17
GEREJA	: 0
PURA	: 0
VIHARA	: 10

#### 4.1. Pendidikan

Ketersediaan fasilitas pendidikan, baik sarana maupun prasarana akan sangat menunjang dalam meningkatkan mutu pendidikan. Pada tahun 2017, di tingkat sekolah dasar (SD), jumlah sekolah dasar di kecamatan Singkawang Utara sebanyak 15 buah sekolah dengan jumlah guru sebanyak 171 orang atau naik sekitar 3,01 persen dan jumlah murid sebanyak 3.095 orang atau turun sekitar 1,09 persen.

Pada tingkat sekolah lanjutan pertama (SMP), jumlah sekolah menjadi 5 sekolah, jumlah guru dan murid turun, masing-masing sekitar 17,92 persen dan 13,40 persen. Pada tingkat sekolah menengah atas, jumlah sekolah sebanyak 3 sekolah, jumlah murid naik 7,15 persen. Sebaliknya jumlah guru turun sekitar 8,70 persen.

#### 4.2. Kesehatan

Sarana dan prasarana bidang kesehatan di Kecamatan Singkawang Utara pada tahun 2017 terdiri dari 2 buah puskesmas, 4 buah puskesmas pembantu, 1 buah puskesmas keliling, dan 4 buah klinik bersalin dan di dukung 65 orang tenaga kesehatan yang terdiri dari 6 orang dokter dan 59 orang paramedis.

#### 4.1. Education

*The availability of education facility play an important role in the improvement of education. In 2017, The number of schools in primary school are 15 schools with 171 teachers or increased around 3,01 percent and the number of students is 3.095 students or decreased around 1,09 percent.*

*The number of junior high school are 5 schools, number of teacher and student were decreased about 17,92 percent and 13,40 percent. Meanwhile the number of senior high school is 3 schools, the number of student in senior high schools were increased 7,15 percent. On the other hand, the number of teacher decreased around 8,70 percent.*

#### 4.2. Health

*Health infrastructure at Singkawang Utara District in 2017 consists of 2 unit hospitals, 2 unit PHCs, 4 unit Sub PHCs, 2 unit Moving PHCs, 5 units clinical center and 1 unit clinic born with health service as many as 112 people consist of 6 doctors and 106 paramedics.*

Pemberian kekebalan tubuh melalui imunisasi lengkap sebelum usia 1 tahun merupakan cara yang efektif untuk mencegah kesakitan dan kematian balita. Pada umumnya imunisasi campak diberikan setelah bayi mendapatkan imunisasi BCG, DPT dan Polio. Berdasarkan data yang ada balita yang mendapatkan imunisasi campak pada tahun 2017 sebesar 450 orang atau turun sekitar 16,20 persen di banding tahun sebelumnya.

#### 4.3. Keluarga Berencana

Pada Tahun 2017, peserta KB baru naik sekitar 71,35 persen menjadi 1.232 peserta. Sedangkan peserta KB aktif naik sekitar 10,20 persen menjadi 3 123 pasangan atau 73,29 persen dari pasangan usia subur (PUS).

Bila dilihat dari segi pemilihan alat kontrasepsi; 54,40 persen akseptor KB aktif menggunakan KB pil; 41,31 persen menggunakan suntik; 1,38 persen menggunakan implan; 1,28 persen menggunakan kondom; 0,80 persen menggunakan MOW; 0,77 persen menggunakan IUD; dan 0,06 persen akseptor KB aktif menggunakan MOP.

*Giving a complete immunization to the infants before age 1 years is an effective way to prevent morbidity and mortality of children under five years old. In general, measles immunization is given to the infant after they got BCG, DPT, and polio immunization. Based on data 2017 the number of children under five years old which have been measles immunized are 450 children or decreased about 16,20 percent compared to the previous years.*

#### 4.3. Family Planning

*Participant of new family planning (FP) in 2017 were increased by 71,35 percent to 1.232 couple. Meanwhile, participant of active family planning (FP) were increased by 10,20 percent to 3.123 couple or 73,29 percent of couple of fertile age (CFA).*

*When we seen from contraceptive, 54,40 percent of acceptor of FP active use pill; 41,31 use FP inject; 33,14 percent use Pill; 1,38 percent use Implant; 1,28 percent use Condom; 0,80 percent use MOW; 0,77 percent use IUD; and 0,06 percent use MOP.*

#### 4.4. Agama

Negara Indonesia yang berdasarkan Pancasila dan UUD 1945 menjamin kehidupan umat beragama dan senantiasa mengembangkan kerukunan hidup antara pemeluk agama/kepercayaan guna membina kehidupan masyarakat dan sekaligus mengatasi berbagai masalah sosial budaya yang mungkin dapat menghambat kemajuan bangsa.

Untuk itu, diperlukan sarana dan prasarana yang memadai bagi semua umat serta peningkatan pelayanan bagi kepentingan pelaksanaan ibadah keagamaan, mencakup prasarana beribadah serta pelayanan yang menyangkut perkawinan.

Pada tahun 2017, jumlah prasarana peribadatan di Kecamatan Singkawang Utara sebanyak 50 buah tempat ibadah.

#### 4.4. Religion

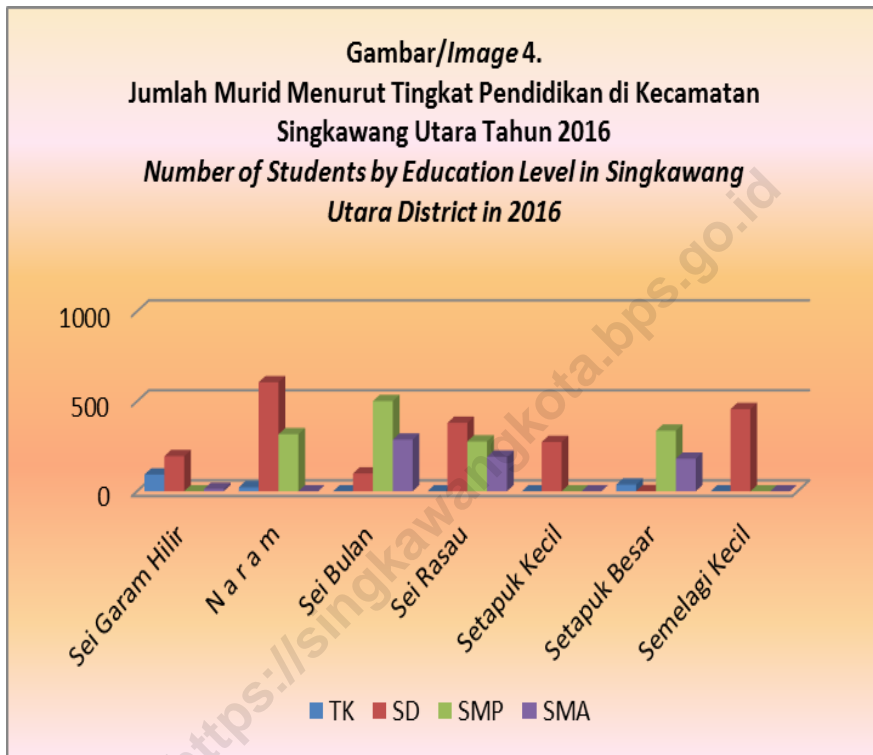
*Indonesia State which pursuant to Pancasila's and of Constitution 1945, guarantee the people in selecting their own believe and directs them to give respect to each other to construct their life of society and at the same time overcome various problem of cultural social which possible can pursue progress of nation.*

*For that reason, adequate facilities and the service improvement for religious service execution are needed for all people. Including praying facilities, and also marriage facilities*

*In 2017, the number of observance facility in Singkawang Utara was about 50 unit religious service place.*



**Gambar/Image 4.**  
**Jumlah Murid Menurut Tingkat Pendidikan di Kecamatan**  
**Singkawang Utara Tahun 2016**  
*Number of Students by Education Level in Singkawang*  
*Utara District in 2016*



**TABEL/Table : 4.1.1**  
**BANYAKNYA SEKOLAH MENURUT TINGKAT PENDIDIKAN**  
*Number of School by Educational Attainment*  
**2 0 1 7**

No.	Kelurahan <i>Village</i>	Tingkat Pendidikan / <i>Educational Attainment</i>							
		TK / KS		SD / PS		SLTP / JHS		SLTA / SHS	
		Swasta <i>Private</i>	Negeri <i>State</i>	Swasta <i>Private</i>	Negeri <i>State</i>	Swasta <i>Private</i>	Negeri <i>State</i>	Swasta <i>Private</i>	Negeri <i>State</i>
(1)	(2)	(3)	(4)	(5)	(6)	(7)	(8)	(9)	(10)
1.	Sei Garam Hilir	1	1	-	1	-	-	-	-
2.	N a r a m	-	1	-	3	-	-	-	-
3.	Sei Bulan	-	-	-	1	-	1	-	1
4.	Sei Rasau	-	-	-	2	-	1	-	1
5.	Setapak Kecil	1	-	-	1	-	-	-	-
6.	Setapak Besar	-	-	-	4	-	1	-	1
7.	Semelagi Kecil	-	-	-	2	-	-	-	-
	2 0 1 7	2	2	-	14	-	3	-	3
	2 0 1 6	2	2	-	14	-	3	-	3
	2 0 1 5	2	2	-	14	-	3	-	3
	2 0 1 4	2	2	-	14	-	3	-	3
	2 0 1 3	2	2	-	14	-	3	-	3

Sumber/*Source* : UPT Dinas Pendidikan Kecamatan Singkawang Utara

**TABEL/Table : 4.1.2**  
**BANYAKNYA SEKOLAH TAMAN KANAK-KANAK (TK), GURU DAN MURID**  
*Number of Kindergarten School, Pupil and Teacher*  
**2 0 1 7**

No.	Kelurahan <i>Village</i>	Sekolah <i>School</i>	Guru <i>Teacher</i>	Murid <i>Pupil</i>	Rasio Murid Thd Guru
(1)	(2)	(3)	(4)	(5)	(6)
1.	Sei Garam Hilir	1	6	97	16,17
2.	N a r a m	1	3	33	11.01
3.	Sei Bulan	-	-	-	-
4.	Sei Rasau	-	-	-	-
5.	Setapuk Kecil	1	3	33	11,07
6.	Setapuk Besar	1	3	54	18,55
7.	Semelagi Kecil	-	-	-	-
	2 0 1 7	4	15	217	14,47
	2 0 1 6	4	15	143	9,60
	2 0 1 5	4	13	192	14,77
	2 0 1 4	4	14	151	10,79
	2 0 1 3	4	13	165	12,69

Sumber/*Source* : UPT Dinas Pendidikan Kecamatan Singkawang Utara

**TABEL/Table : 4.1.3**  
**BANYAKNYA SEKOLAH DASAR (SD), GURU DAN MURID**  
*Number of Primary School, Pupil and Teacher*  
**2 0 1 7**

No.	Kelurahan <i>Village</i>	Sekolah <i>School</i>	Guru <i>Teacher</i>	Murid <i>Pupil</i>	Rasio Murid Thd Guru
(1)	(2)	(3)	(4)	(5)	(6)
1.	Sei Garam Hilir	1	7	181	25,86
2.	N a r a m	3	27	644	23,85
3.	Sei Bulan	1	5	160	32,00
4.	Sei Rasau	2	17	355	20,88
5.	Setapuk Kecil	1	12	260	21,67
6.	Setapuk Besar	4	43	922	21,44
7.	Semelagi Kecil	2	21	431	20,52
	2 0 1 7	14	132	2.953	22,37
	2 0 1 6	14	160	2.932	18,33
	2 0 1 5	14	156	2.962	18,99
	2 0 1 4	14	165	3.165	19,18
	2 0 1 3	14	172	3.132	18,21

Sumber/*Source* : UPT Dinas Pendidikan Kecamatan Singkawang Utara

**TABEL/Table : 4.1.4**  
**BANYAKNYA SEKOLAH MENENGAH PERTAMA (SMP), GURU DAN MURID**  
**Number of Junior High School, Pupil and Teacher**  
**2 0 1 7**

No.	Kelurahan <i>Village</i>	Sekolah <i>School</i>	Guru <i>Teacher</i>	Murid <i>Pupil</i>	Rasio Murid Thd Guru
(1)	(2)	(3)	(4)	(5)	(6)
1.	Sei Garam Hilir	-	-	-	-
2.	N a r a m	-	-	-	-
3.	Sei Bulan	1	25	450	18,00
4.	Sei Rasau	1	21	268	12,76
5.	Setapuk Kecil	-	-	-	-
6.	Setapuk Besar	1	8	383	47,88
7.	Semelagi Kecil	-	-	-	-
	2 0 1 7	3	54	1.101	20,39
	2 0 1 6	3	57	1.131	19,84
	2 0 1 5	3	77	1.413	18,35
	2 0 1 4	3	83	1.239	14,93
	2 0 1 3	3	86	1.091	12,69

Sumber/Source : UPT Dinas Pendidikan Kecamatan Singkawang Utara

**TABEL/Table : 4.1.5**  
**BANYAKNYA SEKOLAH MENENGAH ATAS (SMA), GURU DAN MURID**  
*Number of Senior High School, Pupil and Teacher*  
**2 0 1 7**

No.	Kelurahan <i>Village</i>	Sekolah <i>School</i>	Guru <i>Teacher</i>	Murid <i>Pupil</i>	Rasio Murid Thd Guru
(1)	(2)	(3)	(4)	(5)	(6)
1.	Sei Garam Hilir	-	-	-	-
2.	N a r a m	-	-	-	-
3.	Sei Bulan	1	24	317	13,21
4.	Sei Rasau	1	20	142	7,10
5.	Setapuk Kecil	-	-	-	-
6.	Setapuk Besar	-	-	-	-
7.	Semelagi Kecil	-	-	-	-
	2 0 1 7	2	44	459	10,43
	2 0 1 6	2	47	495	10,53
	2 0 1 5	2	54	492	9,11
	2 0 1 4	2	58	491	8,47
	2 0 1 3	2	69	500	7,25

Sumber/Source : UPT Dinas Pendidikan Kecamatan Singkawang Utara

**TABEL/Table : 4.1.6**  
**BANYAKNYA SEKOLAH MENENGAH KEJURUAN (SMK), GURU DAN MURID**  
*Number of Vocational High School, Pupil and Teacher*  
**2 0 1 7**

No.	Kelurahan <i>Village</i>	Sekolah <i>School</i>	Guru <i>Teacher</i>	Murid <i>Pupil</i>	Rasio Murid Thd Guru
(1)	(2)	(3)	(4)	(5)	(6)
1.	Sei Garam Hilir	-	-	-	-
2.	N a r a m	-	-	-	-
3.	Sei Bulan	-	-	-	-
4.	Sei Rasau	-	-	-	-
5.	Setapuk Kecil	-	-	-	-
6.	Setapuk Besar	1	16	132	14,50
7.	Semelagi Kecil	-	-	-	-
	2 0 1 7	1	16	132	14,50
	2 0 1 6	1	16	224	14,00
	2 0 1 5	1	15	179	11,93
	2 0 1 4	1	11	111	10,09
	2 0 1 3	1	10	48	4,80

Sumber/*Source* : UPT Dinas Pendidikan Kecamatan Singkawang Utara

**TABEL/Table : 4.1.7**  
**BANYAKNYA SEKOLAH MADRASAH MENURUT TINGKAT PENDIDIKAN**  
*Number of Islamic School by Educational Attainment*  
**2 0 1 7**

No.	Kelurahan <i>Village</i>	Tingkat Pendidikan / <i>Educational Attainment</i>			
		Raudatul Atfal <i>KIS</i>	Madrasah Ibtidaiyah <i>PIS</i>	Madrasah Tsanawiyah <i>JHIS</i>	Madrasah Aliyah <i>SHIS</i>
(1)	(2)	(3)	(4)	(5)	(6)
1.	Sei Garam Hilir	-	-	-	-
2.	N a r a m	-	-	1	-
3.	Sei Bulan	-	-	-	-
4.	Sei Rasau	-	-	-	-
5.	Setapak Kecil	-	-	-	-
6.	Setapak Besar	-	1	1	-
7.	Semelagi Kecil	-	-	-	-
	2 0 1 7	-	1	2	-
	2 0 1 6	-	1	2	-
	2 0 1 5	-	1	2	-
	2 0 1 4	-	1	2	-
	2 0 1 3	-	1	2	-

Sumber/*Source* : Kantor Urusan Agama Kecamatan Singkawang Utara



**TABEL/Table : 4.1.8**  
**BANYAKNYA SEKOLAH MADRASAH IBTIDAIYAH, GURU DAN MURID**  
*Number of Primary Islamic School, Pupil and Teacher*  
**2 0 1 7**

No.	Kelurahan <i>Village</i>	Sekolah <i>School</i>	Guru <i>Teacher</i>	Murid <i>Pupil</i>	Rasio Murid Thd Guru
(1)	(2)	(3)	(4)	(5)	(6)
1.	Sei Garam Hilir	-	-	-	-
2.	N a r a m	-	-	-	-
3.	Sei Bulan	-	-	-	-
4.	Sei Rasau	-	-	-	-
5.	Setapuk Kecil	-	-	-	-
6.	Setapuk Besar	1	11	168	15,27
7.	Semelagi Kecil	-	-	-	-
	2 0 1 7	1	11	168	15,27
	2 0 1 6	1	11	162	14,73
	2 0 1 5	1	10	167	16,70
	2 0 1 4	1	13	159	12,23
	2 0 1 3	1	...	...	...

Catatan/*Note* : ...) data tidak tersedia/*data not available*

Sumber/*Source* : Kantor Urusan Agama Kecamatan Singkawang Utara

**TABEL/Table : 4.1.9**  
**BANYAKNYA SEKOLAH MADRASAH TSANAWIYAH, GURU DAN MURID**  
*Number of Junior High Islamic School, Pupil and Teacher*  
**2 0 1 7**

No.	Kelurahan <i>Village</i>	Sekolah <i>School</i>	Guru <i>Teacher</i>	Murid <i>Pupil</i>	Rasio Murid Thd Guru
(1)	(2)	(3)	(4)	(5)	(6)
1.	Sei Garam Hilir	-	-	-	-
2.	N a r a m	1	25	419	16,67
3.	Sei Bulan	-	-	-	-
4.	Sei Rasau	-	-	-	-
5.	Setapuk Kecil	-	-	-	-
6.	Setapuk Besar	1	12	24	1,20
7.	Semelagi Kecil	-	-	-	-
	2 0 1 7	2	37	443	17,87
	2 0 1 6	2	30	388	12,93
	2 0 1 5	2	29	341	11,76
	2 0 1 4	2	30	270	9,00
	2 0 1 3	2	...	...	...

Catatan/*Note* : ...) data tidak tersedia/*data not available*

Sumber/*Source* : Kantor Urusan Agama Kecamatan Singkawang Utara

**TABEL/Table : 4.1.10**  
**JUMLAH ROMBONGAN BELAJAR MENURUT TINGKAT PENDIDIKAN**  
*Number of Students Group by Educational Attainment*  
**2 0 1 7**

Kecamatan <i>Distric</i>	Tingkat Pendidikan / <i>Educational Attainment</i>							
	SD / <i>PS</i>		SMP / <i>JHS</i>		SMA / <i>SHS</i>		SMK / <i>SHS</i>	
	Swasta <i>Private</i>	Negeri <i>State</i>	Swasta <i>Private</i>	Negeri <i>State</i>	Swasta <i>Private</i>	Negeri <i>State</i>	Swasta <i>Private</i>	Negeri <i>State</i>
(1)	(2)	(3)	(4)	(5)	(6)	(7)	(8)	(9)
1. Sei Garam Hilir	-	6	-	-	-	-	-	-
2. N a r a m	-	28	-	-	-	-	-	-
3. Sei Bulan	-	6	-	16	-	11	-	-
4. Sei Rasau	-	15	-	12	-	7	-	-
5. Setapuk Kecil	-	11	-	-	-	-	-	-
6. Setapuk Besar	-	41	-	12	-	-	-	9
7. Semelagi Kecil	-	18	-	-	-	-	-	-
2 0 1 7	-	125	-	40	-	18	-	9
2 0 1 6	-	121	-	39	-	19	-	8
2 0 1 5	-	123	-	47	-	19	-	7

Sumber/*Source* : Dinas Pendidikan dan Kebudayaan Kota Singkawang

**TABEL/Table : 4.1.11**  
**JUMLAH KELAS MENURUT TINGKAT PENDIDIKAN**  
**Number of Class Room by Educational Attainment**  
**2 0 1 7**

Kecamatan <i>Distric</i>	Tingkat Pendidikan / <i>Educational Attainment</i>							
	SD / PS		SMP / JHS		SMA / SHS		SMK / SHS	
	Swasta <i>Private</i>	Negeri <i>State</i>	Swasta <i>Private</i>	Negeri <i>State</i>	Swasta <i>Private</i>	Negeri <i>State</i>	Swasta <i>Private</i>	Negeri <i>State</i>
(1)	(2)	(3)	(4)	(5)	(6)	(7)	(8)	(9)
1. Sei Garam Hilir	-	12	-	-	-	-	-	-
2. N a r a m	-	33	-	-	-	-	-	-
3. Sei Bulan	-	6	-	16	-	11	-	-
4. Sei Rasau	-	20	-	12	-	9	-	-
5. Setapak Kecil	-	12	-	-	-	-	-	-
6. Setapak Besar	-	40	-	12	-	-	-	9
7. Semelagi Kecil	-	18	-	-	-	-	-	-
2 0 1 7	-	141	-	40	-	20	-	9
2 0 1 6	-	140	-	33	-	19	-	4
2 0 1 5	-	140	-	38	-	18	-	4

Sumber/*Source* : Dinas Pendidikan dan Kebudayaan Kota Singkawang

**TABEL/Table : 4.2.1**  
**BANYAKNYA FASILITAS KESEHATAN DI KECAMATAN SINGKAWANG UTARA**  
*Number of Health Facility in Singkawang Utara District*  
**2013-2017**

Fasilitas Kesehatan <i>Health Facility</i>	2013	2014	2015	2016	2017
(1)	(2)	(3)	(4)	(5)	(6)
1. Rumah Sakit/ <i>Hospital</i>	-	-	-	-	-
2. Puskesmas/ <i>Public Health Center</i>	2	2	2	2	2
3. Puskesmas Pembantu/ <i>PH Sub Center</i>	4	4	4	4	4
4. Puskesmas Keliling/ <i>Moving PH Sub Center</i>	-	1	1	1	1
5. Balai Pengobatan/ <i>Clinical Center</i>	-	-	-	-	-
6. Klinik Bersalin/ <i>Clinic Born</i>	4	4	4	4	4
7. Posyandu/ <i>Child and Maternal Healthcare</i>	23	23	23	25	25
8. Apotik/ <i>Pharmacy</i>	-	-	-	-	1
9. Optik/ <i>Optic</i>	-	-	-	-	-
10. Industri Farmasi/ <i>Pharmacy Industry</i>	-	-	-	-	-
11. Toko Obat/ <i>Medicine Store</i>	-	-	-	-	-
Jumlah/ <i>Total</i>	33	34	34	36	37

Sumber/*Source* : Puskesmas Kecamatan Singkawang Utara

**TABEL/Table : 4.2.2**  
**BANYAKNYA TENAGA KESEHATAN DI KECAMATAN SINGKAWANG UTARA**  
*Number of Health Person in Singkawang Utara District*  
**2013-2017**

No.	Tenaga Kesehatan <i>Health Personil</i>	2013	2014	2015	2016	2017
(1)	(2)	(3)	(4)	(5)	(6)	(7)
1.	Dokter/ <i>Docter</i>	6	4	4	5	5
2.	Dokter Gigi/ <i>Dentis</i>	1	1	1	1	1
3.	Paramedis/ <i>Paramadics</i>	46	51	46	59	59
<i>Jumlah/Total</i>		53	56	51	65	65

Sumber/*Source* : Puskesmas Kecamatan Singkawang Utara

**TABEL/Table : 4.2.3**  
**BANYAKNYA POSYANDU YANG DIGUNAKAN UNTUK IMUNISASI**  
**DI KECAMATAN SINGKAWANG UTARA**  
*Number Of Posyandu Used For Immunization In Singkawang Utara District*  
**2 0 1 7**

No.	Kelurahan Village	2013	2014	2015	2016	2017
(1)	(2)	(3)	(4)	(5)	(6)	(7)
1.	Sei Garam Hilir	3	3	3	3	5
2.	N a r a m	2	2	2	2	2
3.	Sei Bulan	2	2	2	2	2
4.	Sei Rasau	2	2	2	2	2
5.	Setapak Kecil	3	3	3	3	3
6.	Setapak Besar	8	8	8	8	9
7.	Semelagi Kecil	3	3	3	3	3
<i>Jumlah/Total</i>		23	23	23	23	26

Sumber/*Source* : Puskesmas Singkawang Utara

**TABEL/Table : 4.2.4**  
**REALISASI KEGIATAN IMUNISASI MENURUT JENISNYA**  
**DI PUSKESMAS SINGKAWANG UTARA**  
*Realization of Immunization Activity by Kind of Activities*  
*Singkawang Utara Public Health Center*  
**2 0 1 7**

Kegiatan Imunisasi <i>Immunization Activity</i>	2013	2014	2015	2016	2017
(1)	(2)	(3)	(4)	(5)	(6)
1. BCG	243	503	515	445	460
2. DPT 1	521	505	534	451	502
3. POLIO 3	517	472	537	461	479
4. Campak	437	489	537	450	471
5. TT 1 Hamil	4	-	-	-	36
6. TT 2 Hamil	29	105	136	18	52
<i>Jumlah/Total</i>	1.751	2.074	2.259	1.825	2.000

Sumber/Source : Puskesmas Kecamatan Singkawang Utara



**TABEL/Table : 4.3.1**  
**BANYAKNYA SARANA PELAYANAN KB NASIONAL**  
**DI KECAMATAN SINGKAWANG UTARA**  
*Number of Facility Family Planning Services in*  
*Singkawang Utara District, 2017*

Sarana Pelayanan Kesehatan <i>Facility Family Planning Services</i>	2013	2014	2015	2016	2017
(1)	(2)	(3)	(4)	(5)	(6)
1. KKB	6	6	6	6	6
2. PPKBD	7	7	7	7	7
3. Posyandu	23	23	23	23	23
4. DBS/Apotik	1	1	1	1	2
5. Kelompok Akseptor	7	7	7	7	7
<i>Jumlah/Total</i>	44	44	44	44	45

Sumber/*Source* : Badan Pemberdayaan Masyarakat, Perempuan, dan Keluarga Berencana Kota Singkawang

**TABEL/Table : 4.3.2**  
**REALISASI PENCAPAIAN AKSEPTOR KB BARU MENURUT JENIS KONTRASEPSI**  
*Realization of Current FP Acceptor by Contraceptive*  
**2 0 1 7**

Kecamatan <i>District</i>	Jenis Kontrasepsi / <i>Contraceptive</i>							Jumlah <i>Total</i>
	IUD	MOP	MOW	IMPL	STK	PIL	KDM	
(1)	(2)	(3)	(4)	(5)	(6)	(7)	(8)	(9)
1. Sei Garam Hilir	-	-	-	8	46	38	1	93
2. N a r a m	4	1	-	1	50	10	1	67
3. Sei Bulan	-	-	-	-	6	2	-	8
4. Sei Rasau	-	-	-	-	9	12	0	21
5. Setapuk Kecil	-	-	-	2	27	18	4	51
6. Setapuk Besar	1	-	-	1	65	43	2	112
7. Semelagi Kecil	-	-	-	-	23	21	-	44
2 0 1 7	5	1	-	12	226	144	8	396
2 0 1 6	60	16	37	52	651	396	20	1.232
2 0 1 5	20	-	3	20	439	228	9	719
2 0 1 4	1	-	3	6	313	265	-	588
2 0 1 3	6	-	4	17	476	255	7	765

Sumber/*Source* : UPT Puskesmas Singkawang 1 dan UPT Puskesmas Singkawang 2

**TABEL/Table : 4.3.3**  
**REALISASI PENCAPAIAN AKSEPTOR KB AKTIF MENURUT JENIS KONTRASEPSI**  
*Realization of Active FP Acceptor by Contraceptive*  
**2 0 1 7**

Kecamatan <i>District</i>	Jenis Kontrasepsi / <i>Contraceptive</i>							Jumlah <i>Total</i>
	IUD	MOP	MOW	IMPL	STK	PIL	KDM	
(1)	(2)	(3)	(4)	(5)	(6)	(7)	(8)	(9)
1. Sei Garam Hilir	10	2	11	22	349	332	12	738
2. N a r a m	12	-	6	9	173	101	4	305
3. Sei Bulan	-	-	6	2	121	118	12	259
4. Sei Rasau	2	-	-	1	166	199	1	369
5. Setapak Kecil	2		8	6	91	89	12	208
6. Setapak Besar	8	15	2	1	280	390	5	701
7. Semelagi Kecil	3	-	2	4	228	450	-	687
2 0 1 7	37	17	35	45	1.408	1.679	46	3.267
2 0 1 6	24	2	25	43	1.290	1.699	40	3.123
2 0 1 5	24	2	25	43	1.201	1.484	55	2.834
2 0 1 4	21	2	19	32	1.041	1.433	40	2.588
2 0 1 3	20	-	17	34	1.093	1.195	42	2.401

Sumber/Source : UPT Puskesmas Singkawang 1 dan UPT Puskesmas Singkawang 2

**TABEL/Table : 4.3.4**  
**PERBANDINGAN PESERTA KB AKTIF TERHADAP PASANGAN USIA SUBUR**  
*Ratio of Fertile Married Couple (FMC) and Active FP, 2017*

No.	Kecamatan <i>District</i>	Pasangan Usia Subur <i>Eligible Couples</i>	KB Aktif <i>Active FP</i>	Persentase <i>Percentage</i>
(1)	(2)	(3)	(4)	(5)
1.	Sei Garam Hilir	762	738	95,80
2.	N a r a m	399	305	78,20
3.	Sei Bulan	424	259	62,50
4.	Sei Rasau	370	369	98,38
5.	Setapuk Kecil	464	208	45,70
6.	Setapuk Besar	1.315	701	54,30
7.	Semelagi Kecil	735	687	95,15
	2 0 1 7	4.469	3.267	73,10
	2 0 1 6	4.261	3.123	73,29
	2 0 1 5	4.430	2.834	63,97
	2 0 1 4	4.101	2.588	63,11
	2 0 1 3	4.008	2.401	59,91

Sumber/Source : UPT Puskesmas Singkawang 1 dan UPT Puskesmas Singkawang 2

**TABEL/Table : 4.4.1.**  
**BANYAKNYA RUMAH IBADAH MENURUT JENIS AGAMA**  
*Number of Praying Physical Structure by Kind of Structure*  
**2 0 1 7**

No	Kelurahan <i>Village</i>	Islam <i>Moslem</i>		Katholik <i>Catholic</i>		Protes tan	Budha	Hindu
		Mesjid <i>Mosque</i>	Surau <i>Surau</i>	Gereja <i>Church</i>	Kapel <i>Capel</i>	Gereja <i>Church</i>	Vihara <i>Vihara</i>	Pura <i>Pura</i>
(1)	(2)	(3)	(4)	(5)	(6)	(7)	(8)	(9)
1.	Sei Garam Hilir	3	2	-	-	-	3	-
2.	N a r a m	2	3	-	-	-	1	-
3.	Sei Bulan	3	3	-	-	-	1	-
4.	Sei Rasau	2	1	-	-	-	1	-
5.	Setapak Kecil	3	1	-	-	-	2	-
6.	Setapak Besar	7	4	-	-	-	1	-
7.	Semelagi Kecil	3	3	-	-	-	1	-
	2 0 1 7	23	17				10	-
	2 0 1 6	23	17	-	-	-	10	-
	2 0 1 5	23	17	-	-	-	10	-
	2 0 1 4	23	17	-	-	-	10	-
	2 0 1 3	22	15	-	-	-	10	-

Sumber/Source : Kantor Urusan Agama Kecamatan Singkawang Utara

**TABEL/Table : 4.4.2**  
**BANYAKNYA NIKAH, TALAK, CERAI & RUJUK**  
**DI KECAMATAN SINGKAWANG UTARA**  
*Number of Mariage, Separate, Divorce, and Reconciliation*  
*in Singkawang Utara District*  
**2 0 1 7**

Bulan Month	Nikah Mariage	Cerai Talak Separate	Cerai Gugat Divorce	Rujuk Reconc.
(1)	(2)	(3)	(4)	(5)
Januari/January	17	-	-	-
Februari/February	10	-	-	-
Maret/March	13	-	-	-
April/April	26	-	-	-
Mei/May	14	-	-	-
Juni/June	22	-	-	-
Juli/July	11	-	-	-
Agustus/August	4	-	-	-
September/September	30	-	-	-
Oktober/October	13	-	-	-
November/November	18	-	-	-
Desember/December	15	-	-	-
2 0 1 7	193	-	-	-
2 0 1 6	193	-	-	-
2 0 1 5	178	-	-	-
2 0 1 4	176	-	-	-
2 0 1 4	177	-	-	-

Sumber/Source : Kantor Urusan Agama Kecamatan Singkawang Utara

**TABEL/Table : 4.4.3**  
**BANYAKNYA JEMAAH HAJI MENURUT JENIS KELAMIN**  
**DI KECAMATAN SINGKAWANG UTARA**  
*Number of Muslim Pilgrims by Sex in Singkawang Utara District, 2017*

No.	Kelurahan Village	Berangkat / <i>Departure</i>			Datang / <i>Arrivals</i>		
		Laki-Laki <i>Male</i>	Perempuan <i>Female</i>	Jumlah <i>Total</i>	Laki-Laki <i>Male</i>	Perempuan <i>Female</i>	Jumlah <i>Total</i>
(1)	(2)	(3)	(4)	(5)	(6)	(7)	(8)
1.	Sei Garam Hilir	1	1	2	1	1	2
2.	N a r a m	2	1	3	2	1	3
3.	Sei Bulan	-	-	-	-	-	-
4.	Sei Rasau	-	1	1	-	1	1
5.	Setapuk Kecil	2	2	4	2	2	4
6.	Setapuk Besar	1	1	2	1	1	2
7.	Semelagi Kecil	3	2	5	3	2	5
	2 0 1 6	9	8	17	9	8	17
	2 0 1 5	5	5	10	5	5	10
	2 0 1 4	5	3	8	5	3	8
	2 0 1 3	4	3	7	4	3	7
	2 0 1 2	5	6	11	5	6	11

Sumber/*Source* : Kantor Urusan Agama Kecamatan Singkawang Utara

**TABEL/Table : 4.5.1**  
**BANYAKNYA KEJAHATAN/PELANGGARAN YANG DILAPORKAN**  
**POLSEK KECAMATAN SINGKAWANG UTARA**  
*Number of Crime Offences Which Reported Police of Singkawang Utara District*  
**2017**

No	Jenis Kejahatan/ <i>Type of crime</i>	2015	2016	2017
(1)	(2)	(3)	(4)	(5)
1.	Penganiyaan (ANIAYA)	-	2	4
2.	Penganiyaan Berat (ANIRAT)	-	-	-
3.	Percobaan Pencurian	-	-	-
4.	Pencurian Kendaraan Bermotor	-	-	-
5.	Pencurian dengan kekekrasan (CURAS)	-	-	1
6.	Pencurian dengan pemberatan (CURAT)	5	1	5
7.	Pencurian Biasa (CURBIS)	-	-	-
8.	Pembakaran/Kebakaran	-	-	-
9.	Perjudian	-	-	1
10.	KDRT	-	-	-
11.	Menerima Suap	-	2	-
12.	Perampokan	-	-	-
13.	Pemeriksaan	-	-	-
14.	Pembunuhan	-	-	-
15.	Penggelapan	4	-	-
16.	Penemuan Mayat	-	-	-
17.	Perjinahan/Persetubuhan	-	-	-
18.	Perbuatan Tidak Menyenangkan	-	-	-
19.	Pengeroyokan	-	-	-
20.	Lainnya	1	4	2
<i>Jumlah/Total</i>		10	9	13

Sumber/*Source* : Polsek Kecamatan Singkawang Utara



**TABEL/Table : 4.5.2**  
**BANYAKNYA KEJAHATAN/PELANGGARAN YANG DISELESAIKAN**  
**POLSEK KECAMATAN SINGKAWANG UTARA**  
*Number of Crime Offences Which Finished Police of Singkawang Utara District*  
**2017**

No	Jenis Kejahatan <i>Type of crime</i>	2015	2016	2017
(1)	(2)	(3)	(4)	(5)
1.	Penganiyaan (ANIAYA)	-	2	4
2.	Penganiyaan Berat (ANIRAT)	-	-	-
3.	Percobaan Pencurian	-	-	-
4.	Pencurian Kendaraan Bermotor	-	-	-
5.	Pencurian dengan kekekrasan (CURAS)	-	-	1
6.	Pencurian dengan pemberatan (CURAT)	4	1	5
7.	Pencurian Biasa (CURBIS)	-	-	-
8.	Pembakaran/Kebakaran	-	-	-
9.	Perjudian	-	-	1
10.	KDRT	-	-	-
11.	Menerima Suap	-	2	-
12.	Perampokan	-	-	-
13.	Pemerksaan	-	-	-
14.	Pembunuhan	-	-	-
15.	Penggelapan	4	-	-
16.	Penemuan Mayat	-	-	-
17.	Perjinahan/Persetubuhan	-	-	-
18.	Perbuatan Tidak Menyenangkan	-	-	-
19.	Pengeroyokan	-	-	-
20.	Lainnya	1	1	2
Jumlah/ <i>Total</i>		9	4	13

Sumber/*Source* : Polsek Kecamatan Singkawang Utara

**TABEL/Table : 4.6.1**  
**SUMBER AIR MINUM YANG UTAMA DIGUNAKAN RUMAH TANGGA**  
**DI KECAMATAN SINGKAWANG UTARA**  
*Main Source Of Drinking Water Used in Most of Household*  
*In Singkawang Utara District*  
**2 0 1 7**

No.	Kelurahan <i>Village</i>	PDAM	Sumur <i>Well</i>	Sungai <i>River</i>	Air Hujan <i>Rainwater</i>
(1)	(2)	(3)	(4)	(5)	(6)
1.	Sei Garam Hilir	1	-	-	-
2.	N a r a m	1	-	-	-
3.	Sei Bulan	-	1	-	-
4.	Sei Rasau	-	1	-	-
5.	Setapuk Kecil	-	1	-	-
6.	Setapuk Besar	-	1	-	-
7.	Semelagi Kecil	-	1	-	-
<i>Jumlah/Total</i>		2	5	-	-

Sumber/Source : Kepala Desa

**TABEL : 4.6.2**  
**TEMPAT BUANG AIR BESAR SEBAGIAN BESAR RUMAH TANGGA**  
**DI KECAMATAN SINGKAWANG UTARA**  
*Sanitation Place for Most of Household in Singkawang Utara District*  
**2 0 1 7**

No.	Kelurahan <i>Village</i>	Jamban Sendiri <i>Private</i>	Jamban Bersama <i>Jointly</i>	Jamban Umum <i>Public</i>	Bukan Jamban <i>Not A Toilette</i>
(1)	(2)	(3)	(4)	(5)	(6)
1.	Sei Garam Hilir	1	-	-	-
2.	N a r a m	1	-	-	-
3.	Sei Bulan	1	-	-	-
4.	Sei Rasau	1	-	-	-
5.	Setapuk Kecil	1	-	-	-
6.	Setapuk Besar	1	-	-	-
7.	Semelagi Kecil	1	-	-	-
<i>Jumlah/Total</i>		7	-	-	-

Sumber/*Source* : Kepala Desa

**TABEL/Table : 4.6.3**  
**PENGGUNAAN BAHAN BAKAR MEMASAK SEBAGIAN BESAR RUMAHTANGGA**  
**DI KECAMATAN SINGKAWANG UTARA**  
*Cooking Fuel Usage for Most of Households in Singkawang Utara District*  
**2 0 1 7**

No.	Kelurahan <i>Village</i>	Gas/LPG <i>Gas</i>	Minyak Tanah <i>Kerosene</i>	Kayu Bakar <i>Firewood</i>	Lainnya <i>Other</i>
(1)	(2)	(3)	(4)	(5)	(6)
1.	Sei Garam Hilir	1	0	0	0
2.	N a r a m	1	0	0	0
3.	Sei Bulan	1	0	0	0
4.	Sei Rasau	1	0	0	0
5.	Setapuk Kecil	1	0	0	0
6.	Setapuk Besar	1	0	0	0
7.	Semelagi Kecil	1	0	0	0
<i>Jumlah/Total</i>		7	0	0	0

Sumber/Source : Kepala Desa

# **PERTANIAN**

## **KEC. SINGKAWANG UTARA**



**PRODUKSI PERKEBUNAN  
DI TAHUN 2017,  
SEBANYAK 86,8 TON**

.....

### **POPULASI TERNAK DI KEC. SINGKAWANG UTARA**

**SAPI**



**744**

**KAMBING**



**632**

**BABI**



**159**

**AYAM  
PEDAGING**



**3.567.500**

**ITIK**



**7.400**

### 5.1 Tanaman Pangan

Luas panen tanaman padi di Kecamatan Singkawang Utara tahun 2016 sebesar 2,58 ribu hektar dengan produksi sebesar 7,15 ribu ton. Luas panen padi ini mengalami peningkatan sebesar 130,71 persen dari tahun sebelumnya. Produk unggulan untuk tanaman palawija adalah ubi kayu dan ubi jalar dengan luas panen sebesar 7 ha untuk ubi kayu dan 7 ha untuk ubi jalar.

### 5.2 Perkebunan

Lahan pekebunan di Kecamatan Singkawang Utara sebagian besar ditanami dengan tanaman kelapa dalam, karet, dan kelapa sawit dalam dengan lahan masing-masing seluas 1,85 ribu hektar, 418 hektar, dan 216 hektar.

### 5.3 Peternakan

Potensi ternak di Kecamatan Singkawang Utara adalah sapi. Populasi sapi pada tahun 2017 sebesar 744 ekor atau naik sekitar 13,24 persen dari tahun sebelumnya. Populasi kambing sebesar 632 ekor atau turun sekitar 10,17 persen dan populasi babi sebesar 159 ekor atau turun sekitar 5,81 persen..

### 5.1 Food Crops

*The harvested area of rice cultivation in Kecamatan Singkawang Utara in 2016 is 2,58 thousands hectares with production of 7,15 thousand tons. This harvested area increased by 130,71 percent from the previous year. Main products for palawija plants are cassava and sweet potato with, 7 ha for cassava and 7 ha for sweet potato.*

### 5.2 Plantation

*The plantation field in Kecamatan Singkawang Utara is mostly planted with coconut, rubber, and oil palm with each area of 1,85 thousands hectares, 418 hectares, and 216 hectare.*

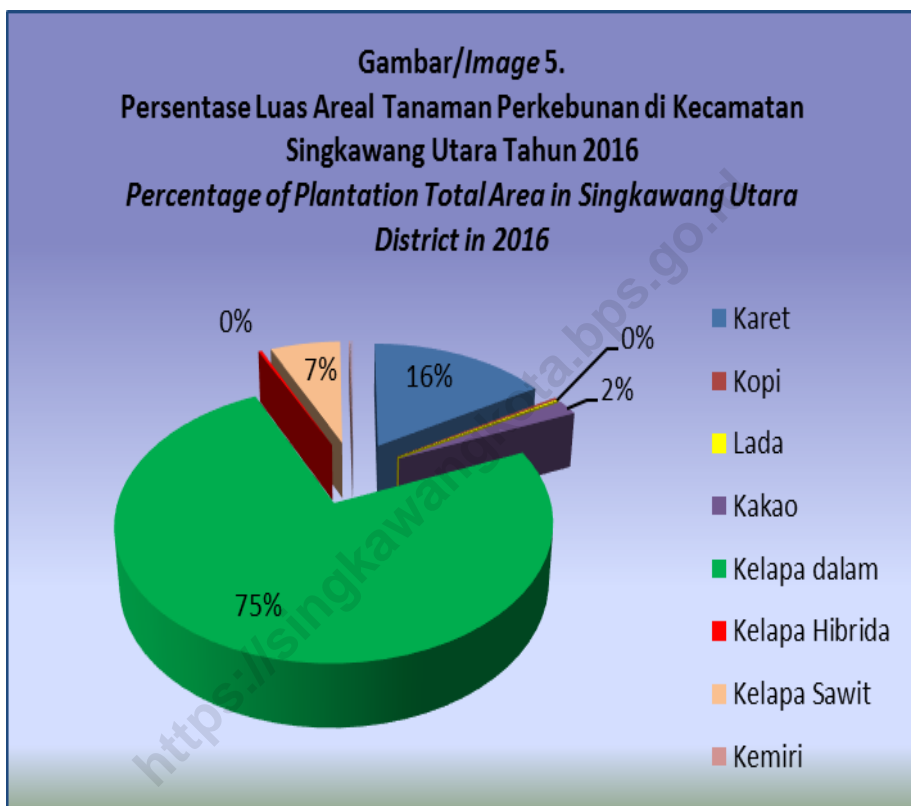
### 5.3 Farming

*The most potential livestock in Kecamatan Singkawang Utara is cattle farming. The population of cows in 2017 amounted to 744, this number rose up from the previous year by 13,24 percent. The population of goats was 632 goats or decreased around 10,17 percent and the population of pigs was 159 pigs or decreased around 5,81 percent..*

Populasi unggas pada tahun 2017 secara keseluruhan mengalami peningkatan. Populasi ayam ras pedaging naik sekitar 0,10 persen. Sebaliknya, populasi ayam buras turun sekitar 2,14 persen; dan itik turun sekitar 25,46 persen.

*The population of poultry in 2017 was increased significantly. The population of broiler increased around 0,10 percent. Meanwhile, the population of native chicken decreased around 4,56 percent; and birds decreased around 2,14 percent and the population duck was decrease around 25,46 percent.*

<https://singkawangkota.bps.go.id>





**TABEL/Table : 5.1.1.**  
**LUAS PANEN, RATA-RATA PRODUKSI DAN PRODUKSI TANAMAN PADI DAN**  
**PALAWIJA DI KECAMATAN SINGKAWANG UTARA**  
*Harvested Area, Yield Rate and Production of Paddy and Secondary Crops*  
*in Singkawang Utara District*  
**2015 - 2016**

Komoditi <i>Commodity</i>	2015			2017		
	Luas Panen <i>Area</i> <i>Harvested</i> (Ha)	Rata-rata Produksi <i>Yield Rate</i> (Kuintal/ Ha)	Produksi <i>Product</i> (Ton)	Luas Panen <i>Area</i> <i>Harvested</i> (Ha)	Rata-rata Produksi <i>Yield Rate</i> (Kuintal/ Ha)	Produksi <i>Product</i> (Ton)
(1)	(2)	(3)	(4)	(5)	(6)	(7)
1. Padi Sawah/ <i>Wetland Paddy</i>	2.577	27,76	7.154	2.576	27,77	7.154
2. Padi ladang/ <i>Dryland Paddy</i>	-	-	-	-	-	-
3. Padi/ <i>Paddy</i>	2.577	27,76	7.154	2.576	27,77	7.154
4. Jagung/ <i>Maize</i>	1	47,30	5	1	47,30	5
5. Ubi Kayu/ <i>Cassava</i>	7	134,04	94	7	134,04	94
6. Ubi Jalar / <i>Sweet Potato</i>	7	66,27	46	7	66,27	46
7. Kacang Tanah / <i>Ground Nut</i>	-	-	-	-	-	-
8. Kedelai / <i>Soyabean</i>	-	-	-	-	-	-
9. Kacang Hijau / <i>Greenpeas</i>	1	7,00	1	1	7,00	0,70
Jumlah/ <i>Totals</i>	2.593	28,15	7.300	2.592	28,16	7.300

Sumber/*Source* : Badan Pusat Statistik Kota Singkawang

**TABEL/Table : 5.1.2.**  
**LUAS PANEN, RATA-RATA PRODUKSI DAN PRODUKSI SAYUR-SAYURAN**  
*Harvested Area, Yield Rate and Production of Vegetables*  
**2 0 1 6**

No.	Jenis Produksi <i>Kinds of Production</i>	Luas Panen <i>Area Harvested</i> (Ha)	Rata-rata Produksi <i>Yield Rate</i> (Kuintal/Ha)	Produksi <i>Production</i> (Ton)
(1)	(2)	(3)	(4)	(5)
1.	Kubis(Kool)/ <i>Cabbage</i>	-	-	-
2.	Bawang Daun/ <i>Spring Onion</i>	-	-	-
3.	Petsai(Sawi)/ <i>Mustard Green</i>	-	-	-
4.	Lobak/ <i>Redish</i>	-	-	-
5.	Kacang Merah/ <i>Red bean</i>	-	-	-
6.	Kacang Panjang/ <i>String bean</i>	12	17,92	15,10
7.	Cabe Besar/ <i>Red Pepper</i>	-	-	-
8.	Cabe Rawit/ <i>Chillies</i>	10	15,50	21,80
9.	Tomat/ <i>Tomato</i>	-	-	-
10.	Terung/ <i>Eggplant</i>	1	10,00	0,90
11.	Buncis/ <i>Beans</i>	-	-	-
12.	Ketimun/ <i>Cucumbar</i>	13	12,07	22,70
13.	Kangkung/ <i>Swam Cabbage</i>	-	-	-
14.	Bayam/ <i>Spinach</i>	36	-	60,50
15.	Labu Siam/ <i>Siam Gourd</i>	-	-	-
	2 0 1 7	72	16,80	121,00
	2 0 1 6	37	14,30	51,90
	2 0 1 5	41	25,78	105,70
	2 0 1 4	19	73,16	139,00
	2 0 1 3	27	149,00	402,30

Sumber/*Source* : Badan Pusat Statistik Kota Singkawang

**TABEL/Table : 5.1.3.**  
**PRODUKSI BUAH-BUAHAN DI KECAMATAN SINGKAWANG UTARA**  
*Production of Fruits in Singkawang Utara District*  
**2013 – 2017**  
**(Ton/Tons)**

No.	Jenis Produksi <i>Kinds of Production</i>	2013	2014	2015	2016	2017
(1)	(2)	(3)	(4)	(5)	(6)	(7)
1.	Rambutan/ <i>Rambutan</i>	2.801,10	1.420,90	1.768,00	65,00	2,44
2.	Duku(lansat)/ <i>Lamzom</i>	0,20	0,40	1,00	-	1,10
3.	Jeruk Siam/ <i>Orange</i>	21.333,10	20.864,80	9.250,50	8.162,00	9.650
4.	Jeruk Besar/ <i>Big Orange</i>	2,40	2,00	3,30	3,70	2,60
5.	Durian/ <i>Durian</i>	-	78,00	70,60	2,00	16,20
6.	Jambu Biji/ <i>Guava</i>	5,30	1,80	3,00	5,70	8,90
7.	Jambu Air/ <i>Water Guava</i>	8,90	6,50	3,30	15,30	8,30
8.	Mangga/ <i>Mangos</i>	40,70	17,00	29,10	19,00	8,00
9.	Manggis/ <i>Mangosteen</i>	2,10	2,00	4,20	0,40	-
10.	Sawo/ <i>Sapodilla</i>	22,20	37,30	30,70	52,80	13,20
11.	Pepaya/ <i>Papaya</i>	15,60	11,80	5,00	5,90	9,80
12.	Pisang/ <i>Banana</i>	673,90	1.823,20	2.711,00	2.875,50	5.859,50
13.	Nenas/ <i>Pineapple</i>	32.082,40	28.242,20	12.250,00	6.914,80	6.843,20
14.	Sirsak/ <i>Soursoup</i>	0,90	1,20	1,60	4,10	3,10
15.	NangkaCempedak/ <i>Jack Fruit</i>	33,70	5,50	4,00	47,00	18,80
16.	Sukun/ <i>Bread Fruit</i>	4,30	5,70	4,50	6,20	2,20
17.	Semangka/ <i>Watermelon</i>	-	-	-	-	-
18.	Lainnya/ <i>Others</i>	9,60	12,00	14,30	20,40	8.109,00
<b>Jumlah / Totals</b>		<b>57.036,40</b>	<b>52.532,30</b>	<b>26.154,10</b>	<b>18.199,80</b>	<b>30.556,34</b>

Sumber/*Source* : Badan Pusat Statistik Kota Singkawang

**TABEL/Table : 5.2.1.**  
**LUAS AREA TANAMAN PERKEBUNAN MENURUT JENISNYA**  
*Planted Area of Estates by Type of Crops*  
**2 0 1 6**

No.	Jenis Tanaman <i>Kind of Plant</i>	Petani <i>Farmer</i>	Belum Menghasilkan <i>Not Yet Productive</i> (Ha)	Menghasilkan <i>Productive</i> (Ha)	Tua/Rusak <i>Unpro ductive</i> (Ha)	Jumlah <i>Total</i> (Ha)
(1)	(2)	(3)	(4)	(5)	(6)	(7)
1.	K a r e t	118	184	234	-	418
2.	Kelapa Dalam	1.301	315	1.235	303	1.853
3.	Kelapa Hibrida	31	-	7	1	8
4.	Kelapa Sawit	9	163	53	-	216
5.	L a d a	8	-	4	-	4
6.	K o p i	7	-	5	2	7
7.	Cengkeh	-	-	-	-	-
8.	Kakao	128	43	7	-	50
9.	Pinang	15	4	2	-	6
10.	Kemiri	5	-	1	-	1
	2 0 1 6	1.622	709	1.548	306	2.563
	2 0 1 5	1.612	715	1.532	328	2.575
	2 0 1 4	1.744	769	1.337	335	2.441
	2 0 1 3	1.639	639	1.337	355	2.331
	2 0 1 2	1.661	646	1.349	323	2.318

Sumber/*Source* : Dinas Pertanian, Ketahanan Pangan dan Perikanan Kota Singkawang

**TABEL/Table : 5.2.2.**  
**PERKEMBANGAN LUAS TANAMAN PERKEBUNAN MENURUT JENISNYA**  
*Trend of Planted Area of Estates by Type of Crops*  
**2013 – 2017**  
**(Ha)**

No.	Jenis Tanaman <i>Kind of Plant</i>	2013	2014	2015	2016	2017
(1)	(2)	(3)	(4)	(5)	(6)	(7)
1.	K a r e t	245	268	418	418	418
2.	Kelapa Dalam	1.841	1.928	1.916	1.853	1.853
3.	Kelapa Hibrida	12	12	8	8	8
4.	Kelapa Sawit	166	166	166	216	134
5.	L a d a	4	4	4	4	4
6.	K o p i	7	7	7	7	7
7.	Cengkeh	-	-	-	-	-
8.	Kakao	50	50	50	50	50
9.	Pinang	6	6	6	6	6
10.	Kemiri	-	-	-	1	1
<b>Jumlah/Totals</b>		<b>2.331</b>	<b>2.441</b>	<b>2.575</b>	<b>2.563</b>	<b>2.481</b>

Sumber/Source : Dinas Pertanian, Ketahanan Pangan dan Perikanan Kota Singkawang

**TABEL/Table : 5.2.3.**  
**PERKEMBANGAN PRODUKSI TANAMAN PERKEBUNAN MENURUT JENISNYA**  
*Trend of Production of Estates by Type of Crops*  
**2013 – 2017**  
**(Ton)**

No.	Jenis Tanaman <i>Kind of Plant</i>	2013	2014	2015	2016	2017
(1)	(2)	(3)	(4)	(5)	(6)	(7)
1.	K a r e t	22	32	88	88	118
2.	Kelapa Dalam	1.140	1.185	1.181	1.177	1.182
3.	Kelapa Hibrida	7	6	5	4	4
4.	Kelapa Sawit	23	15	44	135	140
5.	L a d a	3	1	1	2	3
6.	K o p i	6	5	4	4	3
7.	Cengkeh	-	-	-	-	-
8.	Kakao	8	26	20	20	20
9.	Pinang	1	1	1	2	2
10.	Kemiri	-	-	-	1	1
Jumlah/Totals		1.210	1.271	1.344	1.433	1.473

Sumber/Source : Dinas Pertanian, Ketahanan Pangan dan Perikanan Kota Singkawang

**TABEL/Table : 5.3.1.**  
**PERKEMBANGAN POPULASI TERNAK/UNGGAS MENURUT JENIS**  
**TERNAK/UNGGAS DI KECAMATAN SINGKAWANG UTARA**  
*Trend of Livestock/Poultry Population by Kind of Livestock/Poultry*  
*in Singkawang Utara District*  
**2013 - 2017**  
**( Ekor / Head )**

No.	Jenis Ternak/Unggas <i>Kind of Livestock/Poultry</i>	2013	2014	2015	2016	2017
(1)	(2)	(3)	(4)	(5)	(6)	(7)
1.	Sapi/ <i>Cows</i>	710	669	657	744	716
2.	Babi/ <i>Pigs</i>	150	165	177	159	259
3.	Kambing/ <i>Goats</i>	730	673	671	632	720
4.	Ayam Ras Pedaging/ <i>Fowl Broiler</i>	170.000	198.000	198.000	198.194	627.883
5.	Ayam Ras Petelur/ <i>Fowl Layer</i>	270	-	-	61.000	61.000
6.	Ayam Buras/ <i>Country Fowl</i>	127.700	131.900	130.650	127.850	133.808
7.	Itik/ <i>Duck</i>	9.660	8.995	9.995	7.450	6.850
<b>Jumlah/Totals</b>		<b>309.220</b>	<b>340.402</b>	<b>340.150</b>	<b>396.029</b>	<b>831.236</b>

Sumber/*Source* : Dinas Pertanian, Ketahanan Pangan dan Perikanan Kota Singkawang

**TABEL/Table : 5.3.2.**  
**PERKEMBANGAN BANYAKNYA PEMOTONGAN TERNAK/UNGGAS**  
**MENURUT JENIS TERNAK/UNGGAS**  
*Trend of Livestock/Poultry Slaughtered by Kind of Livestock/Poultry*  
**2013 - 2017**  
**( Ekor / Head )**

No.	Jenis Ternak/Unggas <i>Kind of Livestock/Poultry</i>	2013	2014	2015	2016	2017
(1)	(2)	(3)	(4)	(5)	(6)	(7)
1.	Sapi/Cows	60	77	71	51	48
2.	Babi/Pigs	-	-	-	-	-
3.	Kambing/Goats	36	17	25	10	9
4.	Ayam Ras Pedaging/ <i>Fowl Broile</i>	91.850	95.000	29.470	96.770	96.790
5.	Ayam Ras Petelur/ <i>Fowl Layer</i>	22.760	24.475	95.408	44.680	41.580
6.	Ayam Buras/ <i>Country Fowl</i>	3.345	3.450	3.200	5.000	4.000
7.	Itik/ <i>Duck</i>	1.915	1.830	1.300	1.680	1.280
Jumlah/Totals		119.966	124.849	129.474	148.191	143.707

Sumber/Source : Dinas Pertanian, Ketahanan Pangan dan Perikanan Kota Singkawang



**TABEL/Table : 5.4.1.**  
**BANYAKNYA ALAT PENANGKAPAN IKAN MENURUT JENISNYA**  
**DI SINGKAWANG UTARA**  
*Number of Fishing Gear by Type of Fishery Gear in Singkawang Utara District*  
**2013-2017**

No	Jenis Alat Penangkapan Ikan <i>Fishery Gear Unit</i>	2013	2014	2015	2016	2017
(1)	(2)	(3)	(4)	(5)	(6)	(7)
1.	Jaring Insang Hanyut	236	160	241	241	253
2.	Jaring Ingsang Tetap	17	19	17	24	24
3.	Jaring	101	91	101	101	123
4.	Rawai	38	25	38	38	54
5.	Pancing	48	39	48	50	56
6.	Sero	4	45	4	5	5
7.	Sungkur	118	17	118	120	127
8.	Bubu	-	-	-	-	-
9.	Lainnya	4	5	4	7	7
<i>Jumlah/Total</i>		566	401	571	586	649

Sumber/*Source* : Dinas Pertanian, Ketahanan Pangan dan Perikanan Kota Singkawang

**TABEL/Table : 5.4.2.**  
**BANYAKNYA SARANA UNIT PENANGKAPAN IKAN MENURUT JENISNYA**  
*Number of Fishing Facilities Units by Type of Fishery Units*  
**2013-2017**

No	Sarana Unit Penangkapan Ikan <i>Fishing Facility Unit</i>	2013	2014	2015	2016	2017
(1)	(2)	(3)	(4)	(5)	(6)	(7)
1.	Perahu Tanpa Motor	176	176	176	176	710
2.	Motor Tempel	53	58	58	60	183
3.	Kapal Motor 0-5 GT	47	48	48	48	85
4.	Kapal Motor 6-10 GT	64	64	64	64	64
5.	Kapal Motor 11-30 GT	27	27	27	27	27
6.	Tanpa Perahu	18	18	18	18	15
<i>Jumlah/Total</i>		385	391	391	393	1.084

Sumber/*Source* : Dinas Pertanian, Ketahanan Pangan dan Perikanan Kota  
Singkawang

**TABEL/Table : 5.4.3.**  
**PRODUKSI DAN NILAI PRODUKSI PERIKANAN**  
**DI KECAMATAN SINGKAWANG UTARA**  
*Number of Fishery Production and Value*  
*In Singkawang Utara District*  
**2 0 1 7**

No.	Jenis Perikanan <i>Kind of Fishery</i>	Produksi <i>Production</i> (Ton)	Nilai Produksi <i>Production Value</i> (Rp.000)
	(1)	(3)	(4)
1.	Perikanan Laut/ <i>Marine Fishery</i>	388,54	10.059.065
2.	Perairan Umum/ <i>Open Water Fishery</i>	55,98	2.503.900
3.	Budidaya/ <i>Inland cultivation Fishery</i>	73,66	1.801.307
	Jumlah/Totals	518,18	14.364.272

Sumber/*Source* : Dinas Pertanian, Ketahanan Pangan & Perikanan Kota Singkawang

# INDUSTRI

## BAB 6

### KEC. SINGKAWANG UTARA

#### PERUSAHAAN SEDANG BESAR



#### BANYAKNYA INDUSTRI KECIL MENENGAH

MEUBEL



29

TERALIS  
PEMBUATAN



11

PENGETAMAN



2

EMAS/PERAK



1

HULLER  
GABAH



20

### 6.1. Industri Pengolahan

Sektor industri pengolahan dikelompokkan ke dalam 4 golongan berdasarkan jumlah tenaga kerja, yaitu :

- a. Industri besar adalah perusahaan industri yang memiliki tenaga kerja 100 orang atau lebih.
- b. Industri sedang adalah perusahaan industri yang memiliki jumlah tenaga kerja 20 sampai dengan 99 orang.
- c. Industri kecil adalah perusahaan industri yang memiliki jumlah tenaga kerja 5 sampai 19 orang.
- d. Industri rumah tangga adalah usaha industri yang memiliki jumlah tenaga antara 1-4 orang.

Pada Tahun 2017 di Kecamatan Singkawang Utara tercatat 125 industri kecil yang dapat menampung tenaga kerja sejumlah 280 orang. Konsentrasi industri ada di Kelurahan Setapak Besar sebanyak 30 industri atau 24,00 persen dari total industri di Kecamatan Singkawang Utara.

Untuk industri non makanan, terdapat 61 perusahaan industri. Jika dilihat perkecamatan maka industri non makanan paling banyak terdapat di Setapak Besar dan Sei Rasau yakni 15 usaha dan 10 usaha. Dimana perusahaan tersebut adalah industri Meubel dan Tempayan.

### 6.1. Manufacturing Industries.

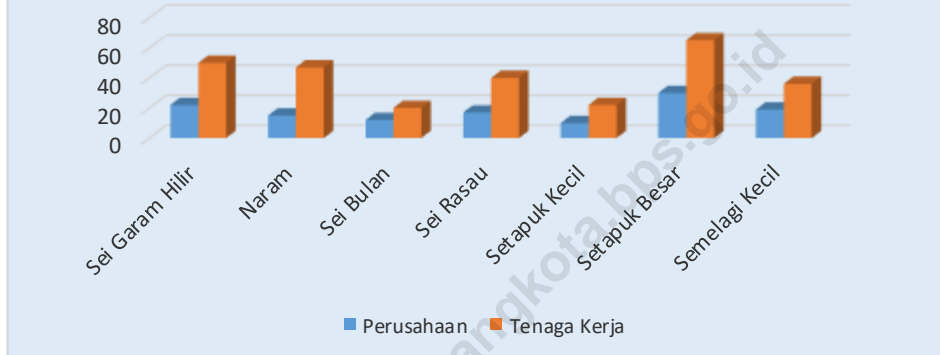
*According to the number of employees, a manufacturing Industry sector is categorized into four groups :*

- a. Large scale manufacturing is a manufacturing establishment having at least 100 employees.*
- b. Medium scale manufacturing is a manufacturing establishment having 20 - 99 employees.*
- c. Small scale manufacturing is a manufacturing establishment having 5 - 19 employees.*
- d. Household/cottage industry is a manufacturing establishment having 1 - 4 employees.*

*In 2017, it's been recorded that there were 125 small industries in Singkawang Utara District that can accommodate a work force of 280 people. The industrial concentrate in Setapak Besar Village with 30 industries or 24,00 percent of the total industry in Singkawang Utara District.*

*For non-food industries, there are 61 industrial companies. While the non-food industry is mostly found in Setapak Besar and Sei Rasau which there are 15 businesses and 10 businesses on the Meubel and Tempayan industry.*

**Gambar/Image 6.**  
**Banyaknya Industri Kecil serta Tenaga Kerja di Kecamatan**  
**Singkawang Utara Tahun 2016**



**TABEL : 6.1.1**  
**BANYAKNYA PERUSAHAAN INDUSTRI SEDANG DAN KECIL SERTA TENAGA KERJA**  
**DI KECAMATAN SINGKAWANG UTARA**  
*Number of Small and Medium Manufacturing Industries and Labor in*  
*Singkawang Utara District*  
**2 0 1 6**

Kelurahan <i>Village</i>	Industri Sedang <i>Medium Industry</i>		Industri Kecil <i>Small Industry</i>	
	Perusahaan <i>Company</i>	Tenaga Kerja <i>Workforce</i>	Perusahaan <i>Company</i>	Tenaga Kerja <i>Workforce</i>
(1)	(2)	(3)	(4)	(5)
01. Sei Garam Hilir	0	0	22	50
02. N a r a m	0	0	15	47
03. Sei Bulan	0	0	12	20
04. Sei Rasau	0	0	17	40
05. Setapuk Kecil	0	0	10	22
06. Setapuk Besar	0	0	30	65
07. Semelagi Kecil	0	0	19	36
Total	0	0	125	280

Sumber/*Source*: Disperindagkop Kota Singkawang

**TABEL/Table : 6.1.2.**  
**BANYAKNYA PERUSAHAAN/USAHA INDUSTRI NON MAKANAN**  
**DI KECAMATAN SINGKAWANG UTARA**  
*Number of Company and Non-food Industry in Singkawang Utara District*  
**2 0 1 5**

Kelurahan <i>Village</i>	Emas/ Perak <i>Gold/ Silver</i>	Gigi Palsu <i>Dentures</i>	Meubel <i>Furniture</i>	Pengetaman <i>Reaping</i>	Teralis <i>Trellis</i>	Tempayan <i>Crock</i>	Jumlah <i>Total</i>
(1)							
1. Sei Garam Hilir	-	-	3	-	3	2	8
2. N a r a m	-	-	3	-	1	3	7
3. Sei Bulan	-	-	3	-	2	3	8
4. Sei Rasau	-	-	7	-	-	3	10
5. Setapuk Kecil	-	1	6	-	-	-	7
6. Setapuk Besar	1	1	5	1	2	5	15
7. Semelagi Kecil	-	-	2	1	3	-	6
<i>Jumlah/Total</i>	1	2	29	2	11	16	61

Sumber/Source: Disperindagkop Kota Singkawang



**TABEL/Table : 6.1.3**  
**BANYAKNYA PERUSAHAAN/USAHA INDUSTRI MAKANAN**  
**SINGKAWANG UTARA TAHUN 2016**  
*Number of Companies/Food Industry Business North Singkawan*  
**2 0 1 5**

Kelurahan <i>Village</i>	Terasi <i>Shrimp Paste</i>	Huller Gabah <i>Huller Grain</i>	Kue Basah <i>Cake</i>	Ikan Asin <i>Salted Fish</i>	Jumlah <i>Total</i>
(1)	(2)	(3)	(4)	(5)	(6)
1. Sei Garam Hilir	5	1	15	-	21
2. N a r a m	-	1	4	2	7
3. Sei Bulan	-	2	5	-	7
4. Sei Rasau	-	2	4	1	7
5. Setapuk Kecil	-	2	3	-	5
6. Setapuk Besar	-	8	11	1	20
7. Semelagi Kecil	-	4	7	-	11
<i>Jumlah/Total</i>	5	20	49	4	78

Sumber/Source: Disperindagkop Kota Singkawang

# PERDAGANGAN

## KEC. SINGKAWANG UTARA

**BANYAKNYA USAHA  
SEKTOR FORMAL DAN  
INFORMAL ADA 927**



**PEDAGANG  
PAKAIAN**

**13**



**PEDAGANG  
BUAH**

**15**



**USAHA JASA PENDIDIKAN DI KEC.  
SINGKAWANG UTARA ADA 8 UNIT**

**ULASAN**

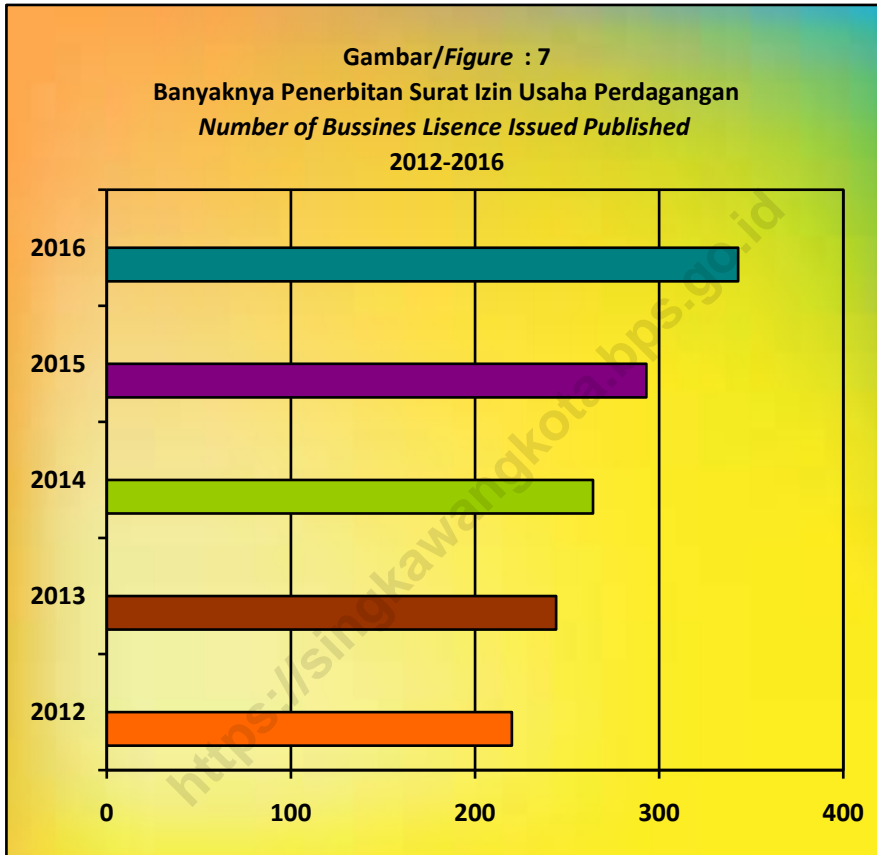
Perdagangan sebagai salah satu sektor yang memegang peranan cukup penting dalam perekonomian Kota Singkawang sehingga perlu terus dikembangkan seiring dengan kemajuan pembangunan guna lebih meningkatkan pendapatan daerah, perluasan lapangan kerja dan pemerataan kesempatan berusaha. Apalagi sektor perdagangan merupakan tumpuan yang memberikan kontribusi terbesar ketiga setelah sektor jasa-jasa terhadap perekonomian daerah.

Pada tahun 2017, jumlah perusahaan perdagangan yang memiliki surat izin usaha di Kecamatan Singkawang Utara sebanyak 343 perusahaan atau naik sekitar 17,06 persen dibanding tahun sebelumnya, yang terdiri dari 1,17 persen usaha perdagangan besar; 10,20 persen usaha perdagangan menengah dan 88,63 persen usaha perdagangan kecil. Sementara itu, penyebaran tanda daftar perusahaan di Kecamatan Singkawang Utara sebanyak 20 surat.

**DESCRIPTION**

*Commerce as one of the important sector in economics of Singkawang City so that require to continue to be developed along with progress of development utilize more is improving of earnings of area, extension of employment and generalization of opportunity. More than anything else commercial sector of giving the biggest third contribution after services sector to economics.*

*During 2017, The number of business license issued in Singkawang Utara District was counted 343 establishment or increased around 17,06 percent compared the previous years, that is 1,17 percent larger trade; 10,20 percent middle trade; and 88,63 percent small trade. Meanwhile, the distribution of business license number in Singkawang Utara District was 20 letter.*



**TABEL/Table 7.1**  
**BANYAKNYA PENERBITAN SURAT IZIN USAHA PERDAGANGAN**  
**(BARU,HER REG DAN PERUBAHAN) DI KECAMATAN SINGKAWANG UTARA**  
*Number of Bussines Lisence Issued Published in Singkawang Utara District*  
**2012-2016**

No.	Jenis Usaha <i>Kinds of Bussines</i>	2012	2013	2014	2015	2017
(1)	(2)	(3)	(4)	(5)	(6)	(7)
1.	Perdagangan Besar/ <i>Large Trade</i>	4	4	4	4	4
2.	Perdagangan Menengah/ <i>Middle Trade</i>	21	24	26	27	35
3.	Perdagangan Kecil/ <i>Small Trade</i>	195	216	234	262	304
<i>Jumlah/Total</i>		220	244	264	293	343

Sumber/*Source* : Dinas Perdagangan, Perindustrian, Koperasi dan UKM Kota Singkawang

**TABEL/Table 7.2**  
**BANYAKNYA PENERBITAN SURAT IZIN USAHA PERDAGANGAN (SIUP)**  
**BARU DI KECAMATAN SINGKAWANG UTARA**  
*Number of New Bussines Lisence Issued Published in Singkawang Utara District*  
**2012-2016**

No.	Jenis Usaha <i>Kinds of Bussines</i>	2012	2013	2014	2015	2017
(1)	(2)	(3)	(4)	(5)	(6)	(7)
1.	Perdagangan Besar/ <i>Large Trade</i>	-	-	-	-	1
2.	Perdagangan Menengah/ <i>Middle Trade</i>	-	3	2	1	4
3.	Perdagangan Kecil/ <i>Small Trade</i>	15	21	18	28	15
<i>Jumlah/Total</i>		15	24	20	29	20

Sumber/*Source* : Dinas Perdagangan, Perindustrian, Koperasi dan UKM Kota Singkawang

**TABEL/Table 7.3**  
**BANYAKNYA PENERBITAN SURAT IZIN USAHA PERDAGANGAN (SIUP) HER REG DI**  
**KECAMATAN SINGKAWANG UTARA**  
*Number of HER Reg Bussines Lisencc Issued Published in Singkawang Utara*  
*District*  
**2 0 1 6**

No.	Jenis Usaha <i>Kinds of Bussines</i>	2012	2013	2014	2015	2017
(1)	(2)	(3)	(4)	(5)	(6)	(7)
1.	Perdagangan Besar/ <i>Large Trade</i>	2	3	3	3	2
2.	Perdagangan Menengah/ <i>Middle Trade</i>	21	20	24	25	31
3.	Perdagangan Kecil/ <i>Small Trade</i>	166	186	207	222	277
<i>Jumlah/Total</i>		189	209	234	250	310

Sumber/*Source* : Dinas Perdagangan, Perindustrian, Koperasi dan UKM Kota Singkawang

**TABEL/Table 7.4**  
**BANYAKNYA PENERBITAN SURAT IZIN USAHA PERDAGANGAN (SIUP)**  
**PERUBAHAN DI KECAMATAN SINGKAWANG UTARA**  
*Number of Transformation Bussines Lisence Issued Published in*  
*Singkawang Utara District*  
**2012-2017**

No.	Jenis Usaha <i>Kinds of Bussines</i>	2012	2013	2014	2015	2017
(1)	(2)	(3)	(4)	(5)	(6)	(7)
1.	Perdagangan Besar/ <i>Large Trade</i>	2	1	1	1	1
2.	Perdagangan Menengah/ <i>Middle Trade</i>	-	1	-	1	-
3.	Perdagangan Kecil/ <i>Small Trade</i>	14	9	9	12	12
<i>Jumlah/Total</i>		16	11	10	14	13

Sumber/*Source* : Dinas Perdagangan, Perindustrian, Koperasi dan UKM Kota Singkawang



**TABEL/Table 7.5**  
**PENYEBARAN TANDA DAFTAR PERUSAHAAN (TDP)**  
**DI KECAMATAN SINGKAWANG UTARA**  
*Distribution of Bussines Lisence Number in Singkawang Utara District*  
**2013-2017**

No.	Bentuk Perusahaan <i>Kinds of Company</i>	2013	2014	2015	2016	2017
(1)	(2)	(4)	(5)	(6)	(7)	(7)
1.	Perseroan Terbatas (PT)	2	4	4	1	2
2.	Koperasi	2	-	-	1	1
3.	CV	9	4	7	7	6
4.	FA	-	-	-	-	-
5.	FO	29	18	24	11	21
6.	BUL	-	-	-	-	-
<i>Jumlah/Total</i>		42	26	35	20	30

Sumber/*Source* : Dinas Perdagangan, Perindustrian, Koperasi dan UKM Kota Singkawang

**TABEL/Table 7.6**  
**BANYAKNYA USAHA PERDAGANGAN MENURUT JENISNYA**  
**DI KECAMATAN SINGKAWANG UTARA**  
*Number of Trading Business by Type in Singkawang Utara District*  
**2 0 1 6**

No.	Kelurahan <i>Village</i>	Toko Meubel	Sembako	Toko Buku /ATK	Elektronik	Kelontong
(1)	(2)	(3)	(4)	(5)	(6)	(7)
1.	Sei Garam Hilir	4	40	2	3	4
2.	N a r a m	2	25	2	-	2
3.	Sei Bulan	3	24	-	-	2
4.	Sei Rasau	5	20	-	-	-
5.	Setapak Kecil	2	32	-	-	1
6.	Setapak Besar	3	73	-	-	4
7.	Semelagi Kecil	2	32	-	-	-
<i>Jumlah/Total</i>		21	246	4	3	13

Sumber/*Source* : Dinas Perdagangan, Perindustrian, Koperasi dan UKM Kota Singkawang

Lanjutan Tabel/*Continued Table 7.6*

No.	Kelurahan <i>Village</i>	Sparkpart Mobil	Sparepart Motor	Toko Sepeda	Toko Makanan Ringan	Warung Kopi
(1)	(2)	(8)	(9)	(10)	(11)	(12)
1.	Sei Garam Hilir	4	15	1	5	39
2.	N a r a m	2	9	2	-	30
3.	Sei Bulan	1	5	2	3	21
4.	Sei Rasau	1	3	2	-	18
5.	Setapuk Kecil	-	4	1	-	25
6.	Setapuk Besar	-	10	3	2	68
7.	Semelagi Kecil	1	5	1	-	26
Jumlah/ <i>Total</i>		9	51	12	10	227

Sumber/*Source* : Dinas Perdagangan, Perindustrian, Koperasi dan UKM Kota Singkawang

Lanjutan Tabel/Continued Table 7.6

No.	Kelurahan <i>Village</i>	Restoran/ Rumah Makan	Bakso/Mie	Gas/Elpiji	Pakaian Jadi /Bahan	Bahan bangunan
(1)	(2)	(13)	(14)	(15)	(16)	(17)
1.	Sei Garam Hilir	7	17	12	6	6
2.	N a r a m	-	9	5	-	1
3.	Sei Bulan	1	6	11	1	2
4.	Sei Rasau	-	5	10	1	-
5.	Setapak Kecil	-	3	13	-	-
6.	Setapak Besar	-	10	15	4	1
7.	Semelagi Kecil	-	5	12	1	2
Jumlah/Total		8	55	78	13	12

Sumber/Source : Dinas Perdagangan, Perindustrian, Koperasi dan UKM Kota Singkawang

Lanjutan Tabel/*Continued Table 7.6*

No.	Kelurahan <i>Village</i>	Hasil Pertanian (buah)	Mainan Anak/ Accessories	Kios Bensin	Minyak Tanah	Barang Bekas	Jumlah <i>Total</i>
(1)	(2)	(18)	(19)	(20)	(21)	(22)	(23)
1.	Sei Garam Hilir	5	-	15	1	1	187
2.	N a r a m	2	-	11	-	1	103
3.	Sei Bulan	2	-	16	-	-	100
4.	Sei Rasau	1	-	11	-	1	78
5.	Setapak Kecil	-	-	22	-	-	103
6.	Setapak Besar	7	1	40	-	-	241
7.	Semelagi Kecil	-	-	34	-	1	122
Jumlah/ <i>Total</i>		17	1	149	1	4	934

Sumber/*Source* : Dinas Perdagangan, Perindustrian, Koperasi dan UKM Kota Singkawang

**TABEL/Table 7.7**  
**BANYAKNYA USAHA JASA PERORANGAN MENURUT JENISNYA**  
**DI KECAMATAN SINGKAWANG UTARA TAHUN 2017**  
*Number of Individual Business by Type in Singkawang Utara District*  
**2 0 1 7**

No.	Kelurahan <i>Village</i>	Teralis	Meja Bilyard	Dokter Praktek	Tukang Jahit	Servis Elektronik
(1)	(2)	(3)	(4)	(5)	(6)	(7)
1.	Sei Garam Hilir	3	2	-	3	4
2.	N a r a m	1	2	-	1	1
3.	Sei Bulan	2	1	-	1	-
4.	Sei Rasau	-	-	-	1	-
5.	Setapuk Kecil	-	-	-	-	-
6.	Setapuk Besar	2	2	-	10	4
7.	Semelagi Kecil	3	-	-	2	1
	2 0 1 7	11	7	-	18	10
	2 0 1 6	11	6	-	18	10

Sumber/*Source* : Dinas Perdagangan, Perindustrian, Koperasi dan UKM Kota Singkawang

Lanjutan Tabel/Continued Table 7.7

No.	Kelurahan <i>Village</i>	Bengkel Motor	Bengkel Mobil	Bengkel Sepeda	Salon/Pa ngkas	Hias Penganti n	Jumlah <i>Total</i>
(1)	(2)	(18)	(19)	(20)	(21)	(22)	(23)
1.	Sei Garam Hilir	15	5	1	3	1	36
2.	N a r a m	9	2	2	1	1	20
3.	Sei Bulan	6	1	2	1	-	13
4.	Sei Rasau	6	1	2	-	-	7
5.	Setapuk Kecil	3	-	1	-	-	5
6.	Setapuk Besar	10	-	3	3	1	34
7.	Semelagi Kecil	5	1	1	1	-	14
2017		54	10	12	9	3	129
2016		51	9	12	9	3	129

Sumber/Source : Dinas Perdagangan, Perindustrian, Koperasi dan UKM Kota Singkawang

# TRANSPORTASI DAN KOMUNIKASI

BAB 8

## KEC. SINGKAWANG UTARA



### 6 JASA ANGKUTAN DARAT





**ULASAN**

Jalan merupakan prasarana pengangkutan darat yang penting untuk memperlancar kegiatan perekonomian. Dengan makin meningkatnya usaha pembangunan maka akan menuntut peningkatan pembangunan jalan untuk memudahkan mobilitas penduduk dan memperlancar lalu lintas barang dari satu daerah ke daerah lain.

Secara umum, kondisi jalan di Kecamatan Singkawang Utara sampai dengan tahun 2017 sudah beraspal.

Sebagai salah satu sarana komunikasi, Pos dan Giro mempunyai andil besar dalam menciptakan banyak kemudahan berkomunikasi bagi masyarakat. Kantor Pos berperan dalam pengiriman surat-surat maupun pengiriman paket-paket pos dan bahkan uang/wesel.

Pengiriman Surat melalui kantor Pos di Kecamatan Singkawang Utara pada tahun 2017 mencapai 32,19 ribu surat atau naik sekitar 7,50 persen, yang terdiri dari 97,17 persen surat kilat khusus; dan 2,83 persen surat biasa.

**DESCRIPTION**

*Road is one of the most important infrastructures in supporting economic activities. Improvement in all aspects of economic development requires more improvement in transportation, especially in road development. This development is intended to facilitate population mobility and distributive trade from one region to another region.*

*Generally, the road condition in Singkawang Utara District until 2017, has been paved.*

*As one means of communications structure, post had a big hand in creating a many of easy communication for the community. Post office play the role in delivery of letters or post packages and even cash/money order.*

*Production of post by kind of mail tended in 2017 reached 32,19 thousand mails or increased around 7,50 percent, that is 97,17 percent was special dispatch mail; and 2,83 percent was ordinary letter.*

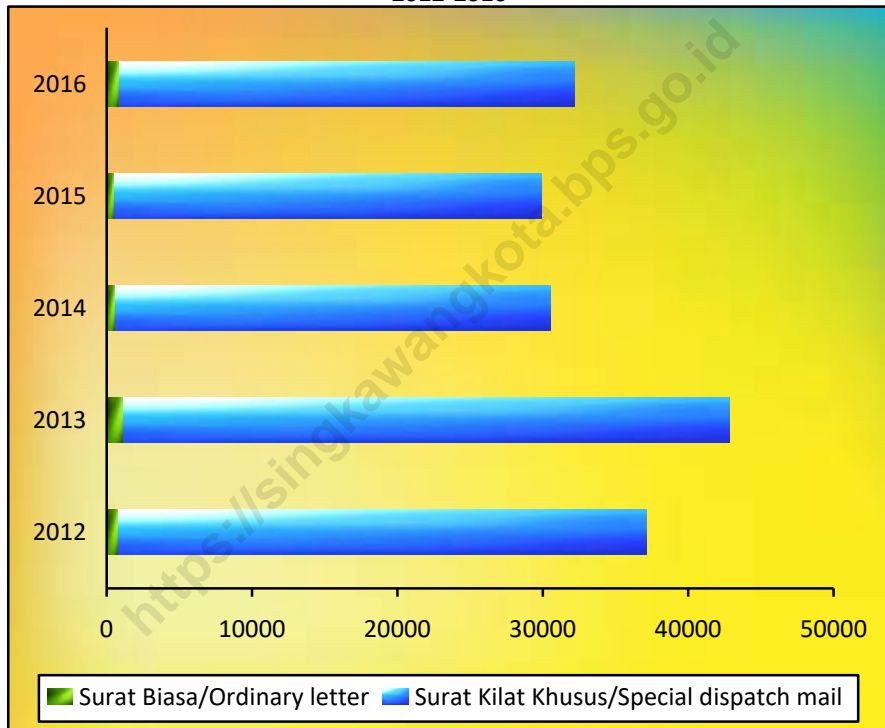
Sementara itu jumlah penerimaan surat di Kecamatan Singkawang Utara mencapai 34,62 ribu surat atau naik sekitar 8,26 persen, yang terdiri dari 91,07 persen surat kilat khusus dan 8,93 persen surat biasa.

*Meanwhile, the number of mail reservice by kind of mail in Singkawang Utara District was reached 34,62 thousand mails or increased around 8,26 percent, that is 91,07 percent was special dispatch mail; and 8,93 percent was ordinary letter.*

<https://singkawangkota.bps.go.id>

**Gambar/Figure 8**  
**BANYAKNYA PENGIRIMAN POS MENURUT JENISNYA DI KECAMATAN**  
**SINGKAWANG UTARA**

*Number of Sending Post by Kind of Mail in Singkawang Utara District*  
**2012-2016**



**TABEL/Table : 8.1**  
**KONDISI SEBAGIAN BESAR PERMUKAAN JALAN**  
**DI KECAMATAN SINGKAWANG UTARA**  
*Condition of Most of The Road Surface in Singkawang Utara District*

No.	Kelurahan <i>Village</i>	Aspal <i>Asphalted</i>	Diperkeras <i>Hardened</i>	Tanah <i>Soil</i>
(1)	(2)	(3)	(4)	(5)
1.	Sei Garam Hilir	V	-	-
2.	N a r a m	V	-	-
3.	Sei Bulan	V	-	-
4.	Sei Rasau	V	-	-
5.	Setapuk Kecil	V	-	-
6.	Setapuk Besar	V	-	-
7.	Semelagi Kecil	V	-	-

Sumber/*Source* : Kantor Camat Singkawang Utara

**TABEL/Table : 8.2**  
**FASILITAS ANGKUTAN UMUM YANG DAPAT DIGUNAKAN PENDUDUK**  
**DI KECAMATAN SINGKAWANG UTARA**  
*Public Transport Facilities that Resident Can Use in Singkawang Utara District*

Kelurahan <i>Village</i>	Becak <i>Rickshaw</i>	Sepeda Motor <i>Motorbike Taxi</i> (Ojek)	Kendaraan Roda Empat <i>Four Wheeled Vehicle</i>
(1)	(2)	(3)	(4)
1. Sei Garam Hilir	-	477.	13
2. N a r a m	-	371	9
3. Sei Bulan	-	379	5
4. Sei Rasau	-	625	6
5. Setapuk Kecil	-	261	2
6. Setapuk Besar	-	677	10
7. Semelagi Kecil	-	265	14
<i>Jumlah/Total</i>	-	2.578	59

Sumber/*Source* : Masing-masing Kelurahan

**TABEL/Table : 8.3**  
**BANYAKNYA SARANA/PRASARANA KOMUNIKASI**  
**DI KECAMATAN SINGKAWANG UTARA**  
*Number of Infrastructure of Communication in Singkawang Utara District*  
**2 0 1 6**

Kelurahan <i>Village</i>	Kantor Pos <i>Post</i> Office	Kantor Telkom <i>Telcom</i> Office	Warnet	Jasa Angkutan Darat	Jumlah <i>Total</i>
(1)	(2)	(3)	(4)	(5)	(6)
1. Sei Garam Hilir	-	-	2	1	3
2. N a r a m	-	-	-	1	1
3. Sei Bulan	-	-	-	-	-
4. Sei Rasau	-	-	-	-	-
5. Setapak Kecil	-	-	-	-	-
6. Setapak Besar	-	-	1	3	4
7. Semelagi Kecil	-	-	2	1	3
<i>Jumlah/Total</i>	-	-	5	6	11

Sumber/Source : Masing-masing Kelurahan

**TABEL/Table 8.4**  
**KEBERADAAN SARANA HIBURAN MENURUT KELURAHAN DI KECAMATAN**  
**SINGKAWANG UTARA**  
*Existence of Entertainment Facilities by Villages in Singkawang Utara District*  
**2 0 1 5**

Kelurahan <i>Village</i>	Hotel/ Penginapan <i>Lodging</i>	Tempat Bilyard <i>Billyard Arena</i>	Karaoke <i>Karaoke</i>	Jumlah <i>Total</i>
(1)	(2)	(3)	(4)	(2)
1. Sei Garam Hilir	1	3	-	4
2. N a r a m	-	4	1	5
3. Sei Bulan	-	-	-	-
4. Sei Rasau	-	-	-	-
5. Setapak Kecil	-	-	-	-
6. Setapak Besar	-	1	-	1
7. Semelagi Kecil	-	-	-	-
Jumlah/ <i>Total</i>	1	8	1	10

Sumber/*Source* : Masing-masing Kelurahan

**TABEL/Table 8.5**  
**BANYAKNYA PENGIRIMAN POS MENURUT JENISNYA DI KECAMATAN**  
**SINGKAWANG UTARA**  
*Number of Sending Post by Kind of Mail in Singkawang Utara District*  
**2012-2017**

No.	Jenis Surat <i>Kinds of Mail</i>	2012	2013	2014	2014	2017
(1)	(2)	(3)	(4)	(5)	(6)	(7)
1.	Surat Biasa/ <i>Ordinary letter</i>	837	1.143	615	546	911
2.	Surat Tercatat/ <i>Registered mail</i>	-	-	-	-	-
3.	Surat Kilat Khusus/ <i>Special dispatch mail</i>	36.283	41.725	29.956	29.398	31.279
4.	Surat Kilat/ <i>Dispatch mail</i>	-	-	-	-	-
5.	Surat Express/ <i>Express Mail</i>	-	-	-	-	-
<i>Jumlah/Total</i>		37.120	42.868	30.571	29.944	32.190

Sumber/*Source* : Kantor Pos dan Giro Kota Singkawang



**TABEL/Table 8.6**  
**BANYAKNYA PENERIMAAN POS MENURUT JENISNYA DI KECAMATAN**  
**SINGKAWANG UTARA**  
*Number of Receiving Post by Kind of Mail in Singkawang Utara District*  
**2012-2017**

No.	Jenis Surat <i>Kinds of Mail</i>	2012	2013	2014	2014	2017
(1)	(2)	(3)	(4)	(5)	(6)	(7)
1.	Surat Biasa/ <i>Ordinary letter</i>	3.420	3.453	3.254	2.954	3.090
2.	Surat Tercatat/ <i>Registered mail</i>	-	-	-	-	-
3.	Surat Kilat Khusus/ <i>Special dispatch mail</i>	41.790	36.990	36.059	29.024	31.528
4.	Surat Kilat/ <i>Dispatch mail</i>	-	-	-	-	-
5.	Surat Express/ <i>Express Mail</i>	-	-	-	-	-
<i>Jumlah/Total</i>		45.210	40.443	39.313	31.978	34.618

Sumber/*Source* : Kantor Pos dan Giro Kota Singkawang

**TABEL/Table 8.7**  
**BANYAKNYA PENGIRIMAN PAKET POS DAN WESEL POS**  
**DI KECAMATAN SINGKAWANG UTARA**  
*Number of Receiving Post Packet and Money Orderl in*  
*Singkawang Utara District*  
**2012-2017**

No.	Jenis Surat <i>Kinds of Mail</i>	2012	2013	2014	2014	2017
(1)	(2)	(3)	(4)	(5)	(6)	(7)
1.	Paket Pos/ <i>Post Packet</i>	37.120	42.868	30.595	29.944	32.190
2.	Wesel Pos/ <i>Money Orders</i>	1.240	1.426	1.869	1.887	3.037
3.	Uang Wesel Pos/ <i>Value of Money Orders</i> (Jutaan Rupiah/ <i>Million Rupiahs</i> )	2.291,15	2.634,94	3.453,59	3.487,74	5.612,77

Sumber/*Source* : Kantor Pos dan Giro Kota Singkawang

**TABEL/Table 8.8**  
**BESARNYA NILAI BEA PAKET POS WESEL POS DAN**  
**HASIL PENJUALAN BENDA POS SERTA MATERAI MENURUT KECAMATAN DI**  
**KECAMATAN SINGKAWANG UTARA**  
*Number of Post Packet value Money Orders and the Sale of*  
*Postal Stationary and Stamps By District in Singkawang Utara District*  
**2012-2017**  
**(Jutaan Rupiah/Million Rupiahs)**

No.	Uraian Discription	2012	2013	2014	2014	2017
(1)	(2)	(3)	(4)	(5)	(6)	(7)
1.	Paket Pos/ <i>Post Packet</i>	18,92	21,76	24,16	27,07	36,76
2.	Bea Wesel Pos/ <i>Money Orders</i>	22,58	25,97	17,00	67,93	89,97
3.	Benda Pos/ <i>Object Post</i>	1,29	1,49	2,63	3,84	2,91
4.	Materai/ <i>Stamp</i>	337,56	376,19	259,24	256,18	383,93
Jumlah/ <i>Total</i>		380,36	425,42	303,03	355,02	513,56

Sumber/*Source* : Kantor Pos dan Giro Kota Singkawang

# KEUANGAN

KEC. SINGKAWANG UTARA

BAB 9

## LEMBAGA KEUANGAN

BANK  
UMUM  
SWASTA

1 UNIT



0 UNIT

BANK  
UMUM  
PEMERINTAH



TIDAK ADA KOPERASI  
MAUPUN KREDIT USAHA  
RAKYAT

### 9.1. Perbankan

Industri perbankan yang berfungsi sebagai penghimpun dan penyalur dana memegang peranan sentral dalam perekonomian. Terganggunya proses penghimpunan dan penyaluran dana tersebut akan sangat berpengaruh terhadap aktivitas perekonomian.

Jumlah Perbankan di Kecamatan Singkawang Utara pada tahun 2017 sebanyak 1 perusahaan.

### 9.2. Koperasi

Koperasi yang merupakan sokoguru perekonomian belum cukup signifikan memberikan kontribusi dalam pertumbuhan ekonomi, apalagi jika dilihat dari jumlah nilai volume usaha.

Pada tahun 2017, jumlah koperasi di Kecamatan Singkawang Utara sebanyak 16 koperasi.

### 9.1. Banking

*Banks industry as fund collector and distributor had an important role in economic matters. Interfering of fund collection and distribution process could influence the economic activity.*

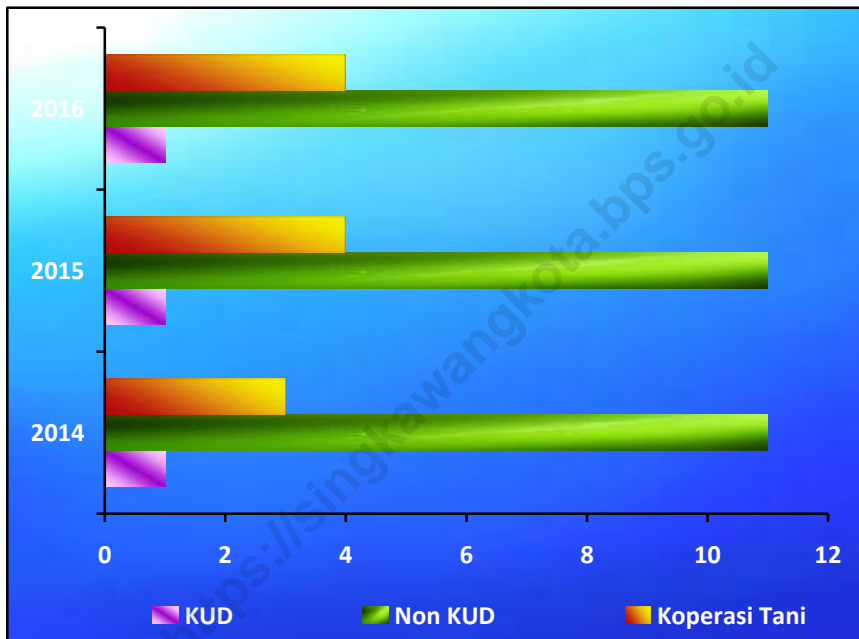
*The number of Banks in Singkawang Utara District in 2017 was 1 companies.*

### 9.2. Co-Operation

*Co-operation representing economics pillar, not yet significantly in contribution to economics growth, and surely if seen from amount of effort volume.*

*In 2017, the number of co-operatives in Singkawang Utara District as many as 16 cooperatives.*

**Gambar/Figure 9.**  
**Banyaknya Koperasi Menurut Jenisnya Di Kecamatan Singkawang Utara**  
**Number of Cooperatives by Kinds of Cooperative in Singkawang Utara District**  
**2016**



**TABEL/***Table* 9.1.  
**BANYAKNYA KUD DAN BANK MENURUT KELURAHAN DI KECAMATAN  
 SINGKAWANG UTARA**  
*Number of KUD and Banks According To The Ward in Singkawang Utara District  
 2 0 1 7*

Kelurahan <i>Village</i>	K U D <i>Cooperative</i>	Bank <i>Bank</i>
(1)	(2)	(3)
1. Sei Garam Hilir	-	1
2. N a r a m	-	-
3. Sei Bulan	-	-
4. Sei Rasau	-	-
5. Setapuk Kecil	-	-
6. Setapuk Besar	-	-
7. Semelagi Kecil	-	-
<i>Jumlah/Total</i>	-	1

Sumber/*Source* : Masing-masing Kelurahan

**TABEL/Table 9.2.**  
**BANYAKNYA KOPERASI MENURUT JENISNYA**  
**DI KECAMATAN SINGKAWANG UTARA**  
*Number of Cooperatives in Singkawang Utara District*  
**2 0 1 7**

Kelurahan	2015	2016	2017
(1)	(2)	(3)	(4)
01. KUD	1	1	1
02. Non - KUD	11	11	11
03. KPN	-	-	-
04. Kop. Tani	4	4	4
05. Kop. Kar	-	-	-
06. KSU	-	-	-
07. KSP	-	-	-
08. Kop. TNI/POL	-	-	-
<b>Total</b>	<b>16</b>	<b>16</b>	<b>16</b>

Sumber/Source : Dinas Perindustrian, Perdagangan, Koperasi dan Usaha Kecil  
Menengah Kota Singkawang



**TABEL/Table 9.3.**  
**BANYAKNYA KOPERASI YANG MEMPUNYAI USAHA SIMPAN PINJAM MENURUT**  
**JENISNYA DI KECAMATAN SINGKAWANG UTARA**  
*Number of Cooperatives in Singkawang Utara District*  
**2 0 1 7**

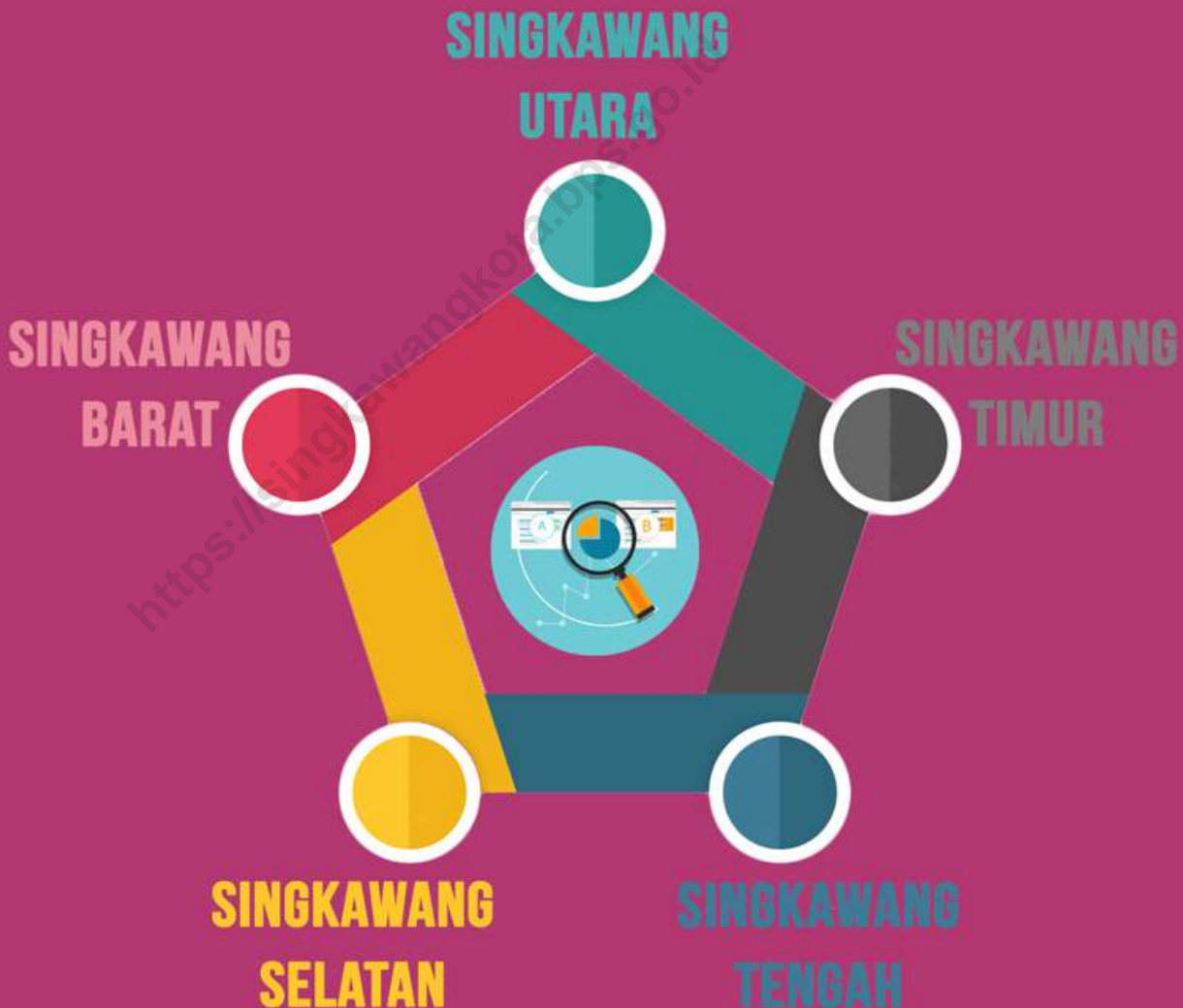
Kelurahan	2015	2016	2017
(1)	(2)	(3)	(4)
01. KUD	1	1	1
02. Non - KUD	1	1	1
03. KPN	-	-	-
04. Kop. Tani	-	-	-
05. Kop. Kar	-	-	-
06. KSU	-	-	-
07. KSP	-	-	-
08. Kop. TNI/POL	-	-	-
<i>Jumlah/Total</i>	2	2	2

Sumber/Source : Dinas Perindustrian, Perdagangan, Koperasi dan Usaha Kecil  
Menengah Kota Singkawang

# PERBANDINGAN REGIONAL

**BAB 10**

## KEC. SINGKAWANG UTARA



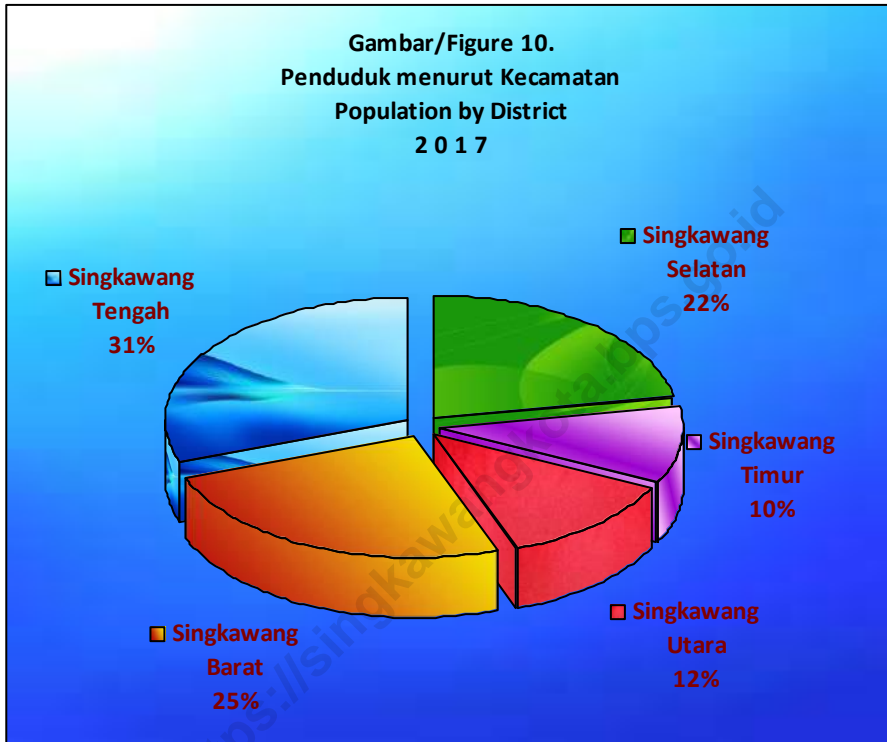
Sumber: BPS Kota Singkawang

Penduduk Kota Singkawang berdasarkan hasil Proyeksi Penduduk 2017 sebesar 215,30 ribu jiwa. Sementara penduduk Kecamatan Singkawang Barat sebesar 54,07 ribu jiwa. Dengan jumlah tersebut berarti Kecamatan Singkawang Barat berada pada posisi ke 2 di Kota Singkawang dalam hal jumlah penduduk. Data selengkapnya tentang jumlah penduduk se Kota Singkawang disajikan pada Tabel 10.1.

Tabel 10.6 menyajikan data produksi padi Kecamatan se Kota Singkawang selama 2011 sd 2015. Dari tabel tersebut terlihat bahwa pada tahun 2015 produksi padi di Kota Singkawang di dominasi oleh Kecamatan Singkawang Utara, Kecamatan Singkawang Selatan dan Kecamatan Singkawang Timur. Sementara Kecamatan Singkawang Barat dengan produksi padi sebesar 1,39 ribu ton Gabah Kering Giling (GKG) berada pada posisi ke empat di Kota Singkawang.

*Population of Kota Singkawang based on Population Projection 2017 was 215,30 thousands whereas population of Singkawang Barat District equal 54,07 thousands. This place, Singkawang Barat District as the second rank in Singkawang City. Data on population by regions are presented in Table 10.1.*

*The production of paddy during 2011 sd 2015 in Singkawang City is shown in Table 10.6. In 2015, dominating paddy production in Singkawang City are Singkawang Utara District, Singkawang Selatan District dan Kecamatan Singkawang Timur District. Meanwhile, Singkawang Barat District with paddy production was 1,39 thousand ton in dry unshaked paddy (DUP) as the fourth rank in Singkawang City.*



**TABEL/Table : 10.1**  
**PENDUDUK LAKI-LAKI MENURUT KECAMATAN**  
*Male Population by District*  
**2000, 2010, 2015, 2016, 2017**

No.	Kecamatan <i>District</i>	2000 <sup>1)</sup>	2010 <sup>1)</sup>	2015 <sup>r)</sup>	2016 <sup>r)</sup>	2017 <sup>r)</sup>
(1)	(2)	(3)	(4)	(5)	(6)	
1.	Singkawang Selatan	13.969	21.768	24.191	24.618	25.063
2.	Singkawang Timur	8.135	10.208	11.330	11.527	11.732
3.	Singkawang Utara	8.848	11.089	12.309	12.523	12.747
4.	Singkawang Barat	23.190	23.757	26.342	26.796	27.269
5.	Singkawang Tengah	23.490	28.790	31.953	32.511	33.091
Kota Singkawang		77.632	95.612	106.125	107.975	109.902

Catatan/Note : 1) Sensus Penduduk/*Population Census*

r) Angka Proyeksi/*Projection*

Sumber/Source : Badan Pusat Statistik Kota Singkawang

**TABEL/Table : 10.2**  
**PENDUDUK PEREMPUAN MENURUT KECAMATAN**  
*Female Population by District*  
**2000, 2010, 2015, 2016, 2017**

No.	Kecamatan <i>District</i>	2000 <sup>1)</sup>	2010 <sup>1)</sup>	2015 <sup>r)</sup>	2016 <sup>r)</sup>	2017 <sup>r)</sup>
(1)	(2)	(3)	(4)	(5)	(6)	(7)
1.	Singkawang Selatan	12.775	19.664	21.991	22.442	22.851
2.	Singkawang Timur	7.510	9.055	10.113	10.318	10.504
3.	Singkawang Utara	8.392	10.888	12.162	12.409	12.631
4.	Singkawang Barat	22.587	23.133	25.813	26.331	26.799
5.	Singkawang Tengah	22.726	28.110	31.397	32.033	32.609
Kota Singkawang		73.990	90.850	101.476	103.533	105.394

Catatan/Note : 1) Sensus Penduduk/*Population Census*

r) Angka Proyeksi/*Projection*

Sumber/*Source* : Badan Pusat Statistik Kota Singkawang

**TABEL/Table : 10.3**  
**PENDUDUK LAKI-LAKI DAN PEREMPUAN MENURUT KECAMATAN**  
*Male and Female Population by District*  
**2000, 2010, 2015, 2016, 2017**

No.	Kecamatan <i>District</i>	2000 <sup>1)</sup>	2010 <sup>1)</sup>	2015 <sup>r)</sup>	2016 <sup>r)</sup>	2017 <sup>r)</sup>
(1)	(2)	(3)	(4)	(5)	(6)	(7)
1.	Singkawang Selatan	26.744	41.432	45.924	47.060	47.914
2.	Singkawang Timur	15.645	19.263	19.490	21.845	22.236
3.	Singkawang Utara	17.240	21.977	22.533	24.932	25.378
4.	Singkawang Barat	45.777	46.890	54.317	53.127	54.068
5.	Singkawang Tengah	46.216	56.900	65.337	64.544	65.700
Kota Singkawang		151.622	186.462	207.601	211.508	215.296

Catatan/Note : 1) Sensus Penduduk/*Population Census*

r) Angka Proyeksi/*Projection*

Sumber/Source : Badan Pusat Statistik Kota Singkawang

**TABEL/Table : 10.4**  
**KEPADATAN PENDUDUK MENURUT KECAMATAN**  
*Density of Population by District*  
**2 0 1 7**

No.	Kecamatan <i>District</i>	Penduduk <sup>1)</sup> <i>Population</i>	Luas Wilayah <i>Total Area</i> (km <sup>2</sup> )	Kepadatan Penduduk <i>Density of</i> <i>Population</i>	
(1)	(2)	(3)	(4)	(5)	
1.	Singkawang Selatan	47.914	224,48	213	
2.	Singkawang Timur	22.236	166,26	134	
3.	Singkawang Utara	25.378	66,65	381	
4.	Singkawang Barat	54.068	15,04	3.595	
5.	Singkawang Tengah	65.700	31,57	2.081	
Kota Singkawang		2017 r)	215.296	504,00	427
		2016 r)	211.508	504,00	420
		2015 r)	207.601	504,00	412
		2014 r)	202.196	504,00	401
		2010 1)	186.462	504,00	370

Catatan/Note : 1) Sensus Penduduk / *Population Census*  
 r) Angka Proyeksi/*Projection*

Sumber/Source : Badan Pusat Statistik Kota Singkawang



**TABEL/Table : 10.5**  
**LUAS PANEN PADI SAWAH DAN PADI LADANG MENURUT**  
**KECAMATAN SE-KOTA SINGKAWANG**  
*Harvested Area of Paddy Plant (Wetland and Dryland)*  
*by District in Singkawang City*  
**2011 - 2015**  
**(Ha)**

No.	Kecamatan <i>District</i>	2011	2012	2013	2014	2015
(1)	(2)	(3)	(4)	(5)	(6)	(7)
1.	Singkawang Selatan	1.177	1.113	853	995	1.227
2.	Singkawang Timur	1.560	1.241	1.134	1.143	1.216
3.	Singkawang Utara	2.187	1.685	2.222	1.117	2.576
4.	Singkawang Barat	439	375	535	278	466
5.	Singkawang Tengah	614	407	395	201	346
Kota Singkawang		5.977	4.820	5.138	3.733	5.831

Sumber/*Source* : Badan Pusat Statistik Kota Singkawang

**TABEL/Table : 10.6**  
**PRODUKSI PADI SAWAH DAN PADI LADANG**  
**MENURUT KECAMATAN SE-KOTA SINGKAWANG**  
*Production of Paddy (Wetland and Dryland)*  
*by District in Singkawang City*  
**2011 - 2015**  
**(Ton)**

No.	Kecamatan <i>District</i>	2011	2012	2013	2014	2015
(1)	(2)	(3)	(4)	(5)	(6)	(7)
1.	Singkawang Selatan	3.571	3.334	2.747	3.006	4.032
2.	Singkawang Timur	5.438	4.267	4.039	3.710	3.826
3.	Singkawang Utara	7.143	5.113	6.667	3.117	7.154
4.	Singkawang Barat	1.746	1.387	1.834	941	1.386
5.	Singkawang Tengah	2.253	1.241	1.157	640	1.165
Kota Singkawang		20.152	15.343	16.444	11.415	17.563

Sumber/*Source* : Badan Pusat Statistik Kota Singkawang

**TABEL/Table : 10.7**  
**LUAS TANAMAN DAN PRODUKSI PERKEBUNAN MENURUT JENISNYA**  
*Planted Areas and Production of Estates by Type of Crops*  
**2 0 1 7**

No.	Kecamatan <i>District</i>	Karet / <i>Rubber</i>		Kelapa Dalam/ <i>Local Coconut</i>	
		Luas Tanaman <i>Planted Area</i> (Ha)	Produksi <i>Production</i> (Ton)	Luas Tanaman <i>Planted Area</i> (Ha)	Produksi <i>Production</i> (Ton)
(1)	(2)	(3)	(4)	(5)	(6)
1.	Singkawang Selatan	1.253	416	842	316
2.	Singkawang Timur	8.643	4.848	64	12
3.	Singkawang Utara	418	118	1.853	1.182
4.	Singkawang Barat	-	-	20	1
5.	Singkawang Tengah	-	-	41	1
	2 0 1 7	10.314	5.382	2.820	1.512
	2 0 1 6	10.214	5.272	2.820	1.505
	2 0 1 5	10.155	5.272	2.885	1.505
	2 0 1 4	10.355	5.221	2.918	1.505
	2 0 1 3	10.055	5.121	2.818	1.505

Lanjutan Tabel/*Continued Table* 10.7.

No.	Kecamatan <i>District</i>	Kelapa Hibrida/ <i>Hibrida Coconut</i>		Kelapa Sawit/ <i>Oil Palm</i>	
		Luas Tanaman <i>Planted Area</i> (Ha)	Produksi <i>Production</i> (Ton)	Luas Tanaman <i>Planted Area</i> (Ha)	Produksi <i>Production</i> (Ton)
(1)	(2)	(3)	(4)	(5)	(6)
1.	Singkawang Selatan	3	3	5.737	5.786
2.	Singkawang Timur	-	-	1.066	1.068
3.	Singkawang Utara	8	4	134	140
4.	Singkawang Barat	-	-	-	-
5.	Singkawang Tengah	-	-	41	50
	2 0 1 7	11	7	6.978	7.044
	2 0 1 6	11	8	6.545	6.360
	2 0 1 5	11	9	6.493	4.796
	2 0 1 4	11	9	6.117	3.338
	2 0 1 3	17	11	6.117	3.019

Lanjutan Tabel/Continued Table 10.7

No.	Kecamatan <i>District</i>	Lada / <i>Pepper</i>		Kopi / <i>Coffee</i>	
		Luas Tanaman <i>Planted Area</i> (Ha)	Produksi <i>Production</i> (Ton)	Luas Tanaman <i>Planted Area</i> (Ha)	Produksi <i>Production</i> (Ton)
(1)	(2)	(3)	(4)	(5)	(6)
1.	Singkawang Selatan	9	5	1	-
2.	Singkawang Timur	12	3	6	3
3.	Singkawang Utara	4	3	7	3
4.	Singkawang Barat	-	-	-	-
5.	Singkawang Tengah	-	-	-	-
	2 0 1 7	25	11	14	6
	2 0 1 6	25	9	14	8
	2 0 1 5	18	7	14	8
	2 0 1 4	18	6	22	8
	2 0 1 3	27	15	22	13

Lanjutan Tabel/*Continued Table* 10.7.

No.	Kecamatan	Kakao / <i>Cocoa</i>		Pinang / <i>Areca Nuts</i>	
		Luas Tanaman <i>Planted Area</i> (Ha)	Produksi <i>Production</i> (Ton)	Luas Tanaman <i>Planted Area</i> (Ha)	Produksi <i>Production</i> (Ton)
(1)	(2)	(3)	(4)	(5)	(6)
1.	Singkawang Selatan	541	104	23	7
2.	Singkawang Timur	158	15	3	2
3.	Singkawang Utara	50	20	6	2
4.	Singkawang Barat	-	-	-	-
5.	Singkawang Tengah	53	-	1	1
	2 0 1 7	802	139	33	12
	2 0 1 6	802	132	33	7
	2 0 1 5	802	135	33	4
	2 0 1 4	802	141	33	4
	2 0 1 3	802	150	39	8

Lanjutan Tabel/*Continued Table* 10.7.

No.	Kecamatan	Cengkeh / <i>Clove</i>		Kemiri / <i>Candlenut</i>	
		Luas Tanaman <i>Planted Area</i> (Ha)	Produksi <i>Production</i> (Ton)	Luas Tanaman <i>Planted Area</i> (Ha)	Produksi <i>Production</i> (Ton)
(1)	(2)	(3)	(4)	(5)	(6)
1.	Singkawang Selatan	-	-	10	1
2.	Singkawang Timur	-	-	7	1
3.	Singkawang Utara	-	-	1	1
4.	Singkawang Barat	-	-	-	-
5.	Singkawang Tengah	-	-	-	-
	2 0 1 7	-	-	18	3
	2 0 1 6	-	-	12	3
	2 0 1 5	2	-	12	3
	2 0 1 4	3	-	12	3
	2 0 1 3	2	0	12	4

Sumber/*Source* : Dinas Pertanian, Ketahanan Pangan & Perikanan Kota Singkawang

**TABEL/Table : 10.8**  
**POPULASI TERNAK MENURUT JENIS TERNAK DI KOTA SINGKAWANG**  
*Livestock Population by Kind of Livestock in Singkawang City*  
**2 0 1 7**  
**( Ekor / Head )**

No.	Kecamatan <i>District</i>	Ternak Besar <i>Big Livestock</i>		Ternak Kecil <i>Small Livestock</i>	
		Sapi <i>Cows</i>	Kerbau <i>Buffalo</i>	Babi <i>Pigs</i>	Kambing <i>Goats</i>
(1)	(2)	(3)	(4)	(5)	(6)
1.	Singkawang Selatan	1.660	4	29.776	792
2.	Singkawang Timur	1.108	-	5.705	478
3.	Singkawang Utara	716	-	259	720
4.	Singkawang Barat	271	-	115	33
5.	Singkawang Tengah	2.140	-	-	597
	2 0 1 7	5.895	4	35.855	2.620
	2 0 1 6	5.502	-	36.267	2.459
	2 0 1 5	5.181	-	35.671	2.295
	2 0 1 4	4.909	4	34.929	2.262
	2 0 1 3	5.067	8	23.873	2.654

Sumber/Source : Dinas Pertanian, Ketahanan Pangan & Perikanan Kota Singkawang



**TABEL/Table : 11.9**  
**POPULASI TERNAK UNGGAS MENURUT JENIS UNGGAS DI KOTA SINGKAWANG**  
*Poultry Population by Kind of Poultry in Singkawang City*  
**2 0 1 7**  
**( Ekor / Head )**

No.	Kecamatan <i>District</i>	Ayam Ras <i>Fowl</i>		Ayam Buras <i>Country Fowl</i>	Itik <i>Duck</i>
		Pedaging <i>Broiler</i>	Petelur <i>Layer</i>		
(1)	(2)	(3)	(4)	(5)	(6)
1.	Singkawang Selatan	913.550	1.371.123	164.258	4.500
2.	Singkawang Timur	422.773	255.000	155.807	2.250
3.	Singkawang Utara	627.883	61.000	133.808	6.850
4.	Singkawang Barat	5.167	2.000	2.426	283
5.	Singkawang Tengah	5.333	-	96.214	1.678
	2 0 1 7	1.974.706	1.689.123	552.513	15.561
	2 0 1 6	1.891.072	1.771.515	526.926	16.478
	2 0 1 5	1.908.131	1.908.131	552.104	15.316
	2 0 1 4	1.935.225	1.994.615	547.670	13.485
	2 0 1 3	1.908.300	1.963.570	533.970	15.120

Sumber/Source : Dinas Pertanian, Ketahanan Pangan & Perikanan Kota Singkawang

**TABEL/Table : 10.10**  
**BANYAKNYA PEMOTONGAN TERNAK MENURUT JENIS TERNAK**  
*Number of Livestock Slaughtered by Kind of Livestock*  
**2 0 1 7**  
**(Ekor/Head)**

No.	Kecamatan <i>District</i>	Ternak Besar <i>Big Livestock</i>		Ternak Kecil <i>Small Livestock</i>	
		Sapi <i>Cows</i>	Kerbau <i>Buffalo</i>	Babi <i>Pigs</i>	Kambing <i>Goats</i>
(1)	(2)	(3)	(4)	(5)	(6)
1.	Singkawang Selatan	37	-	6.532	23
2.	Singkawang Timur	14	-	3.292	8
3.	Singkawang Utara	48	-	-	9
4.	Singkawang Barat	78	-	-	273
5.	Singkawang Tengah	2.372	-	-	552
	2 0 1 7	2.549	-	9.824	865
	2 0 1 6	3.564	-	11.534	899
	2 0 1 5	3.304	-	13.513	694
	2 0 1 4	5.302	-	13.884	1.037
	2 0 1 3	5.522	-	14.120	1.125

Sumber/Source : Dinas Pertanian, Ketahanan Pangan & Perikanan Kota Singkawang

**TABEL/Table : 11.11**  
**BANYAKNYA PEMOTONGAN UNGGAS MENURUT JENIS UNGGAS**  
*Number of Poultry Slaughtered by Kind of Poultry*  
**2 0 1 7**  
**(Ekor/Head)**

No.	Kecamatan <i>District</i>	Ayam Ras <i>Fowl</i>		Ayam Buras <i>Country</i>	Itik <i>Duck</i>
		Pedaging <i>Broiler</i>	Petelur <i>Layer</i>	<i>Fowl</i>	
(1)	(2)	(3)	(4)	(5)	(6)
1.	Singkawang Selatan	103.380	59.350	2.349	1.150
2.	Singkawang Timur	26.940	36.070	2.550	1.170
3.	Singkawang Utara	96.790	41.580	4.000	1.280
4.	Singkawang Barat	230.593	17.000	3.100	774
5.	Singkawang Tengah	484.784	466.060	35.138	20.880
	2 0 1 7	942.487	620.060	47.137	25.254
	2 0 1 6	941.773	718.820	66.149	26.970
	2 0 1 5	607.945	941.188	360.112	17.620
	2 0 1 4	945.660	491.960	37.555	28.505
	2 0 1 3	916.110	464.945	36.435	29.030

Sumber/Source : Dinas Pertanian, Ketahanan Pangan & Perikanan Kota Singkawang

**TABEL/Table : 10.12**  
**JUMLAH RUMAH TANGGA PERIKANAN MENURUT**  
**SUBSEKTOR PERIKANAN DI KOTA SINGKAWANG**  
*Number of Fishing Households by Fishery*  
*Subsector in Singkawang City, 2017*

No.	Kecamatan <i>District</i>	Perikanan Laut <i>Marine</i> <i>Fishery</i>	Perairan Umum <i>Open</i> <i>Water</i> <i>Fishery</i>	Budidaya <i>Inland</i> <i>cultivation</i> <i>Fishery</i>	Jumlah <i>Totals</i>
(1)	(2)	(3)	(4)	(5)	(6)
1.	Singkawang Selatan	638	5	500	1.143
2.	Singkawang Timur	-	4	457	461
3.	Singkawang Utara	735	8	48	791
4.	Singkawang Barat	610	-	16	626
5.	Singkawang Tengah	372	-	19	391
	2 0 1 7	2.355	17	1.040	3.412
	2 0 1 6	2.355	15	1.092	3.462
	2 0 1 5	2.355	15	1.071	3.441
	2 0 1 4	2.355	15	1.069	3.439
	2 0 1 3	2.355	15	782	3.152

Sumber/*Source* : Dinas Pertanian, Ketahanan Pangan & Perikanan Kota Singkawang

**TABEL/Table : 10.13**  
**PRODUKSI PERIKANAN LAUT, PERAIRAN UMUM DAN BUDIDAYA**  
**DI KOTA SINGKAWANG**

*Number of Marine Fishery, Inland Water and Inland Cultivation Production*  
*In Singkawang City, 2 0 1 7*  
*(Ton/Tons)*

No.	Kecamatan <i>District</i>	Perikanan Laut <i>Marine</i> <i>Fishery</i>	Perairan Umum <i>Open</i> <i>Water</i> <i>Fishery</i>	Budidaya <i>Inland</i> <i>cultivation</i> <i>Fishery</i>	Jumlah <i>Totals</i>
(1)	(2)	(3)	(4)	(5)	(6)
1.	Singkawang Selatan	337,26	34,99	588,53	960,78
2.	Singkawang Timur	-	27,99	490,44	518,43
3.	Singkawang Utara	388,54	55,98	73,66	518,18
4.	Singkawang Barat	322,46	-	24,52	346,98
5.	Singkawang Tengah	196,65	-	4958,	245,60
	2 0 1 7	1.244,91	118,96	1.226,10	2.589,97
	2 0 1 6	1.254,91	138,96	1.221,09	2.614,96
	2 0 1 5	1.180,05	144,56	1.084,50	2.409,11
	2 0 1 4	1.114,12	147,41	985,91	2.241,44
	2 0 1 3	867,79	320,10	683,27	1.871,16

Sumber/*Source* : Dinas Pertanian, Ketahanan Pangan & Perikanan Kota Singkawang

**TABEL/Table : 10.14**  
**NILAI PRODUKSI PERIKANAN LAUT, PERAIRAN UMUM DAN BUDIDAYA**  
**DI KOTA SINGKAWANG**  
*Number of Marine Fishery, Inland Water and Inland Cultivation Value Production*  
*In Singkawang City, 2 0 1 7*  
**( Ribuan Rupiah/Thousand Rupiahs )**

No.	Kecamatan <i>District</i>	Perikanan Laut <i>Marine Fishery</i>	Perairan Umum <i>Open Water Fishery</i>	Budidaya <i>Inland cultivation Fishery</i>	Jumlah <i>Totals</i>
(1)	(2)	(3)	(4)	(5)	(6)
1.	Singkawang Selatan	3.372.600	349.900	14.470.946	18.193.446
2.	Singkawang Timur	-	279.900	12.059.122	12.339.022
3.	Singkawang Utara	3.885.400	559.800	1.808.868	6.254.068
4.	Singkawang Barat	3.224.600	-	602.956	3.827.556
5.	Singkawang Tengah	1.966.500	-	1.205.913	3.172.413
	2 0 1 7	12.449.100	1.189.600	30.147.805	43.786.505
	2 0 1 6	32.719.600	3.755.850	26.580.760	63.056.210
	2 0 1 5	30.928.005	3.872.450	23.843.920	58.644.375
	2 0 1 4	29.133.768	3.954.750	24.736.580	57.825.098
	2 0 1 3	22.508.913	10.466.248	21.346.666	54.321.827

Sumber/Source : Dinas Pertanian, Ketahanan Pangan & Perikanan Kota Singkawang

**TABEL/Table : 10.15**  
**BANYAKNYA INDUSTRI BESAR/SEDANG MENURUT DI KOTA SINGKAWANG**  
*Number of Large/Medium Industries In Singkawang City*  
**2 0 1 7**

No.	Kecamatan	Banyaknya Perusahaan <i>Number of Establishment</i>	Tenaga Kerja <i>Employes</i>
(1)	(2)	(3)	(4)
1.	Singkawang Selatan	20	463
2.	Singkawang Timur	3	50
3.	Singkawang Utara	6	52
4.	Singkawang Barat	14	286
5.	Singkawang Tengah	7	52
	2 0 1 7	50	903
	2 0 1 6	50	903
	2 0 1 5	50	899

Sumber/*Source* : Dinas Perdagangan, Perindustrian, Koperasi & UKM Kota Singkawang

**TABEL/Table : 10.16**  
**BANYAKNYA INDUSTRI KECIL MENEGAH MENURUT JENIS INDUSTRI**  
**DI KOTA SINGKAWANG**  
*Number of Small Industries by Kind of Industries In Singkawang City*  
**2 0 1 7**

Kecamatan	Biodisel	Minyak Goreng	Sabun	Solvent Methanol	Barang Bangunan & Logam
(1)	(2)	(3)	(4)	(5)	(6)
1. Singkawang Selatan	1	1	1	1	1
2. Singkawang Timur	-	-	-	-	-
3. Singkawang Utara	-	-	-	-	-
4. Singkawang Barat	-	-	-	-	2
5. Singkawang Tengah	-	-	-	-	1
2 0 1 7	1	1	1	1	4
2 0 1 6	1	1	1	1	4
2 0 1 5	1	1	1	1	3
2 0 1 4	1	1	1	1	3

Sumber/Source : Dinas Perdagangan, Perindustrian, Koperasi & UKM Kota Singkawang



Lanjutan Tabel/*Continued Table* 10.16

Kecamatan	Lilin	Daur Ulang Barang Bekas dari Plastik/ Sampah Plastik	bahan Keperluan Rumah Tangga	Minyak Plumas	Pengolahan dan Pengawetan Daging
(1)	(2)	(3)	(4)	(5)	(6)
1. Singkawang Selatan	-	-	-	-	-
2. Singkawang Timur	-	-	-	-	-
3. Singkawang Utara	-	1	-	1	-
4. Singkawang Barat	1	-	1	-	-
5. Singkawang Tengah	-	-	-	-	1
2017	1	1	1	1	1
2016	1	1	1	1	1
2015	1	1	1	1	1
2014	-	-	-	1	1

Sumber/*Source* : Dinas Perdagangan, Perindustrian, Koperasi & UKM Kota Singkawang

Lanjutan Tabel/*Continued Table* 10.16

Kecamatan	Jamu Tradisional	Tempe Kedelai	Reparasi alat-alat Elektronik Konsumen	Depot Air Isi Ulang	Pengeger gajian Kayu	Penyulingan Oksigen
(1)	(2)	(3)	(4)	(5)	(6)	(7)
1. Singkawang Selatan	-	-	-	-	-	-
2. Singkawang Timur	-	-	-	-	-	-
3. Singkawang Utara	-	-	-	-	1	-
4. Singkawang Barat	2	-	1	-	-	1
5. Singkawang Tengah	1	1	-	1	1	-
2017	3	1	1	1	2	1
2016	3	1	1	1	2	1
2015	2	1	1	1	2	1
2014	2	1	1	1	2	1

Sumber/*Source* : Dinas Perdagangan, Perindustrian, Koperasi & UKM Kota Singkawang

**TABEL/Table : 10.17**  
**BANYAKNYA PERUSAHAAN PERDAGANGAN YANG MEMILIKI SURAT IZIN USAHA**  
**PERDAGANGAN (BARU,HER REG DAN PERUBAHAN) DI KOTA SINGKAWANG**  
*Number of Bussines Lisence Issued in Singkawang City*  
**2 0 1 7**

No.	Kecamatan <i>District</i>	Perdagangan Besar <i>Large Trade</i>	Perdagangan Menengah <i>Middle Trade</i>	Perdagang an Kecil <i>Small Trade</i>	Jumlah <i>Totals</i>
(1)	(2)	(3)	(4)	(5)	(6)
1.	Singkawang Selatan	13	51	560	624
2.	Singkawang Timur	5	20	195	220
3.	Singkawang Utara	5	38	320	363
4.	Singkawang Barat	44	494	2.407	2.945
5.	Singkawang Tengah	31	312	2.102	2.445
	2 0 1 7	98	915	5.584	6.597
	2 0 1 6	42	816	5.310	6.196
	2 0 1 5	41	838	4.999	5.879
	2 0 1 4	40	810	4.632	5.482
	2 0 1 3	39	780	4.321	5.140

Sumber/*Source* : Dinas Perdagangan, Perindustrian, Koperasi dan UKM Kota Singkawang

**TABEL/Table : 10.18**  
**BANYAKNYA PENGIRIMAN POS MENURUT JENISNYA DI KOTA SINGKAWANG**  
*Number of Sending Post by Kind of Mail in Singkawang City*  
**2 0 1 7**

No.	Kecamatan <i>District</i>	Surat	Surat	Surat	Surat	Surat	Jumlah <i>Totals</i>
		Biasa <i>Ordinary letter</i>	Tercatat <i>Registered mail</i>	Kilat <i>Special dispatch mail</i>	Kilat <i>Dispatch mail</i>	Express <i>Express Mail</i>	
(1)	(2)	(3)	(4)	(5)	(6)	(7)	(8)
1.	Singkawang Selatan	659	-	22.044	-	-	22.703
2.	Singkawang Timur	1.381	-	46.186	-	-	47.567
3.	Singkawang Utara	1.459	-	48.810	-	-	50.269
4.	Singkawang Barat	1.750	-	58.520	-	-	60.270
5.	Singkawang Tengah	2.597	-	86.861	-	-	89.458
	2 0 1 7	7.846	-	262.421	-	-	270.267
	2 0 1 6	7.592	-	260.658	-	-	268.250
	2 0 1 5	4.550	-	244.985	-	-	249.535
	2 0 1 4	5.123	-	249.636	-	-	254.759
	2 0 1 3	9.526	6.279	347.709	-	-	363.514

Sumber/*Source* : Kantor Pos dan Giro Kota Singkawang

**TABEL/Table : 10.19**  
**BANYAKNYA PENERIMAAN POS MENURUT JENISNYA DI KOTA SINGKAWANG**  
*Number of Receiving Post by Kind of Mail in Singkawang City*  
**2 0 1 7**

No.	Kecamatan <i>District</i>	Surat	Surat	Surat	Surat	Surat	Jumlah <i>Totals</i>
		Biasa <i>Ordinary letter</i>	Tercatat <i>Registered mail</i>	Kilat <i>Special dispatch mail</i>	Kilat <i>Dispatch mail</i>	Express <i>Express Mail</i>	
(1)	(2)	(3)	(4)	(5)	(6)	(7)	(8)
1.	Singkawang Selatan	1.770	-	24.062	-	-	25.832
2.	Singkawang Timur	3.709	-	50.415	-	-	54.124
3.	Singkawang Utara	3.920	-	53.280	-	-	57.200
4.	Singkawang Barat	4.700	-	63.877	-	-	68.577
5.	Singkawang Tengah	6.975	-	94.814	-	-	101.789
	2 0 1 7	21.074	-	286.448	-	-	307.522
	2 0 1 6	25.746	-	262.737	-	-	288.483
	2 0 1 5	24.617	-	241.870	-	-	266.487
	2 0 1 4	27.114	-	300.491	-	-	327.605
	2 0 1 3	28.774	1.804	308.253	-	-	338.831

Sumber/*Source* : Kantor Pos dan Giro Kota Singkawang

**TABEL/Table : 10.20**  
**BESARNYA NILAI BEA PAKET POS WESEL POS DAN**  
**HASIL PENJUALAN BENDA POS SERTA MATERAI DI KOTA SINGKAWANG**  
*Number of Post Packet value Money Orders and the Sale of*  
*Postal Stationary and Stamps in Singkawang City*  
**2 0 1 7**  
**(Rupiah/Rupiahs)**

Bulan <i>Month</i>	Paket Pos <i>Post Packet</i>	Bea Wesel Pos <i>Money</i> <i>Orders</i>	Benda Pos	Materai
(1)	(2)	(3)	(4)	(5)
1. Singkawang Selatan	33.185	78.407	2.033	297.803
2. Singkawang Timur	69.531	164.282	4.259	623.968
3. Singkawang Utara	73.481	173.616	4.501	659.420
4. Singkawang Barat	88.098	208.153	5.397	790.595
5. Singkawang Tengah	130.765	308.962	8.011	1.173.484
2 0 1 7	395.060	933.420	24.201	3.545.271
2 0 1 6	306.295	749.771	24.220	3.199.390
2 0 1 5	225.564	566.110	32.027	2.134.810
2 0 1 4	201.352	141.656	21.899	2.160.320
2 0 1 3	181.352	216.429	12.393	3.134.951

Sumber/*Source* : Kantor Pos dan Giro Kota Singkawang

# DATA

Mencerdaskan Bangsa

Badan Pusat Statistik  
Kota Singkawang  
Jl. A. Yani No. 75 Pasiran,  
Singkawang Barat  
Telp: (0562) 637678  
Email: bps6172@bps.go.id

