


Katalog/Catalog : 1102001.7571031

Kecamatan

**KOTA TENGAH DALAM ANGKA**  
*Kota Tengah Subdistrict In Figures* **2018**



**BADAN PUSAT STATISTIK  
KOTA GORONTALO**  
*Statistics of Gorontalo Municipality*

Kecamatan

**KOTA TENGAH DALAM ANGKA**

*Kota Tengah Subdistrict In Figures*

**2018**



# **Kecamatan Kota Tengah Dalam Angka**

## **Kota Tengah Subdistrict in Figures 2018**

ISSN: 2614-7521

No. Publikasi/*Publication Number*: 75716.1807

Katalog/*Catalog*: 1102001.7571031

Ukuran Buku/*Book Size*: 14,8 cm x 21 cm

Jumlah Halaman/*Number of Pages*: xviii + 101 halaman /*pages*

Naskah/*Manuscript*:

**Koordinator Statistik Kecamatan Kota Tengah**

*Statistical Coordinator of Kecamatan Kota Tengah Subdistrict*

Gambar Kover oleh/*Cover Designed by*:

**Seksi Integrasi Pengolahan dan Diseminasi Statistik**

*Section of Integration Data Processing and Statistical Dissemination*

Ilustrasi Kover/*Cover Illustration*:

Taman RTH Kecamatan Kota Tengah

*RTH Park Kota Tengah Subdistrict*

Diterbitkan oleh/*Published by*:

© BPS Kota Gorontalo /*BPS-Statistics of Gorontalo Municipality*

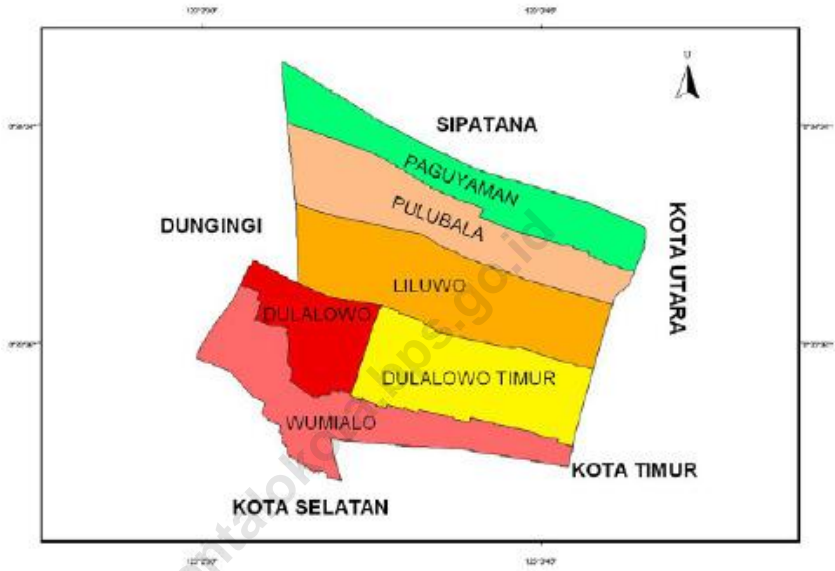
Dicetak oleh/*Printed by*:

CV Grafika Karya

**Dilarang mengumumkan, mendistribusikan, mengomunikasikan, dan/atau  
menggandakan sebagian atau seluruh isi buku ini untuk tujuan komersial tanpa izin  
tertulis dari Badan Pusat Statistik**

*Prohibited to announce, distribute, communicate, and/or copy part or all of this book  
for commercial purpose without permission from BPS-Statistics Indonesia*

Peta Wilayah Kecamatan Kota Tengah  
*Map Of Kota Tengah Subdistrict*



<https://gorontalo.go.id>



**KEPALA BPS KOTA GORONTALO**  
*CHIEF STATISTICIAN OF GORONTALO MUNICIPALITY*



**Awaluddin Kurusi, SE, MM.**





## KATA PENGANTAR

Kecamatan Kota Tengah Dalam Angka merupakan seri publikasi tahunan BPS Kota Gorontalo yang menyajikan beragam jenis data yang bersumber dari BPS dan institusi lain. Publikasi ini memuat gambaran umum tentang keadaan geografis, pemerintahan, serta perkembangan kondisi sosial-demografi dan perekonomian di Kecamatan Kota Tengah. Untuk memudahkan pemahaman dan pemanfaatan data, disertakan juga penjelasan teknis dari setiap jenis statistik yang ditampilkan.

Seiring dengan meningkatnya kebutuhan konsumen data, publikasi Kecamatan Kota Tengah Dalam Angka akan terus mengalami penyempurnaan baik struktur maupun muatannya. Untuk mempermudah akses terhadap data Kecamatan Kota Tengah Dalam Angka, Seri Publikasi Kecamatan Kota Tengah Dalam Angka sudah bisa diunduh di *website* BPS Kota Gorontalo ([www.gorontalokota.bps.go.id](http://www.gorontalokota.bps.go.id)).

Publikasi ini dapat terwujud berkat kerja sama dan bantuan dari berbagai pihak. Kepada semua pihak yang telah memberikan kontribusi, kami sampaikan penghargaan dan terima kasih. Mudah-mudahan statistik yang disajikan memberi manfaat bagi banyak pihak untuk berbagai keperluan. Kami mengharapkan tanggapan dan saran dari para pengguna publikasi ini untuk perbaikan edisi yang akan datang.

Gorontalo, September 2018

**KEPALA BADAN PUSAT STATISTIK  
KOTA GORONTALO**

Awaluddin Kurusi, SE, MM.





*Kota Tengah Subdistrict in Figures is an annual publication presenting various data from BPS-Statistics Gorontalo Municipality and other agencies. The publication provides general pictures of geographics conditions, government, and key socio-demographic and economic characteristics of Kota Tengah Subdistrict. Technical notes for each statistics are also included in this publication to provide a better understanding in interpreting data for data users.*

*In line with the increasing demand of data users the contents of Kota Tengah District in Figures have been improved. To provide a better access to data covered in Kota Tengah District in Figures, a series of the publication can be downloaded in BPS-Statistics Gorontalo Municipality website ([www.gorontalokota.bps.go.id](http://www.gorontalokota.bps.go.id)).*

*The release of the publication has been made possible due to the assistance and contribution of various government institutions and private organizations. To all parties who have been involved in the preparation of this publication, I would like to express my high appreciation and gratitude. Hopefully this publication will be useful resource for any purposes. Comments and suggestions to improve the contents of the publication re always welcome.*

Gorontalo, September 2018  
**CHIEF STATISTICIAN OF  
GORONTALO MUNICIPALITY**



*Awaluddin Kurusi, SE, MM.*

---

**DAFTAR ISI/CONTENTS**

	halaman <i>page</i>
Kata Pengantar/ <i>Preface</i> .....	viii
Daftar Isi/ <i>Contents</i> .....	vii
Daftar Tabel/ <i>List Of Tables</i> .....	viii
Daftar Gambar/ <i>List Of Figures</i> .....	xii
Penjelasan Umum/ <i>Explanatory Notes</i> .....	ix
1 Geografi/ <i>Geography</i> .....	3
2 Pemerintahan/ <i>Government</i> .....	13
2.1 Wilayah Administratif/ <i>Administrative Area</i> .....	17
2.2 Pegawai Negeri Sipil/ <i>Civil Servants</i> .....	19
3 Kependudukan/ <i>Population</i> .....	23
4 Sosial/ <i>Social</i> .....	31
4.1 Pendidikan/ <i>Education</i> .....	37
4.2 Kesehatan/ <i>Health</i> .....	46
4.3 Agama/ <i>Religion</i> .....	59
5 Pertanian/ <i>Agriculture</i> .....	61
5.1 Tanaman Pangan/ <i>Food Crops</i> .....	66
5.2 Hortikultura/ <i>Horticulture</i> .....	68
5.3 Peternakan/ <i>Livestock</i> .....	72
6 Perdagangan/ <i>Trade</i> .....	75
7 Transportasi Dan Komunikasi/ <i>Transportation And Communication</i> .....	83
8 Keuangan Daerah/ <i>Local Finance</i> .....	89
9 Perbandingan Antar Kecamatan/ <i>Subdistrict Comparison</i> .....	95



---

**DAFTAR TABEL/LIST OF TABLES**

	halaman <i>page</i>
<b>1</b>	<b>3</b>
<b>GEOGRAFI/GEOGRAPHY</b>	
1.1	8
Batas Wilayah Administrasi Kecamatan Kota Tengah , 2017/ Administrative Borders of Kota Tengah Subdistrict, 2017 .....	
1.2	9
Luas Wilayah dan Persentase terhadap Luas Kecamatan Menurut Kelurahan di Kecamatan Kota Tengah , 2017 /Area dan Percentage to District Area by Urban Village in Kota Tengah Subdistrict, 2017 .....	
1.3	10
Tinggi Wilayah di Atas Permukaan Laut (DPL) Menurut Kelurahan di Kecamatan Kota Tengah, 2017/Height Above Mean Sea Level (AMSL) by Urban Village in Kota Tengah Subdistrict, 2017 .....	
1.4	11
Jarak dari Kelurahan ke Ibukota Kecamatan di Kecamatan Kota Tengah (km), 2017/_Distance between Village and Subdistrict Capital in Kota Tengah Subdistrict (km), 2017.....	
<b>2</b>	<b>13</b>
<b>PEMERINTAHAN/ GOVERNMENT</b>	
<b>2.1</b>	<b>17</b>
<b>WILAYAH ADMINISTRATIF/ADMINISTRATIVE AREA</b>	
2.1.1	17
Banyaknya RW dan RT Menurut Kelurahan di Kecamatan Kota Tengah , 2017/ Number of Hamlet and Neighborhood by Urban Village in Kota Tengah Subdistrict, 2017 .....	
2.1.2	18
Klasifikasi Kelurahan di Kecamatan Kota Tengah, 2017/Urban Village Classification in Kota Tengah Subdistrict, 2017 .....	
<b>2.2</b>	<b>19</b>
<b>PEGAWAI NEGERI SIPIL/CIVIL SERVANTS</b>	
2.2.1	19
Jumlah Pegawai Negeri Sipil Menurut Dinas/Instansi Pemerintah dan Jenis Kelamin di Kecamatan Kota Tengah, 2017/Number of Civil Servants by Institution/Office and Sex in Kota Tengah Subdistrict, 2017 .....	
2.2.2	
Jumlah Pegawai Negeri Sipil Menurut Dinas/Instansi Pemerintah dan Tingkat Pendidikan di Kecamatan Kota Tengah, 2017/Number	

	of Civil Servants by Institution/Office and Education in Kota Tengah Subdistrict, 2017 .....	20
2.2.3	Jumlah Pegawai Negeri Sipil Menurut Golongan Kepangkatan dan Jenis Kelamin di Kecamatan Kota Tengah, 2017/Number of Civil Servants by Hierarchy and Sex in Kota Tengah Subdistrict, 2017 .....	21
<b>3</b>	<b>KEPENDUDUKAN / POPULATION</b>	<b>23</b>
3.1	Jumlah Penduduk dan Laju Pertumbuhan Penduduk Menurut Kelurahan di Kecamatan Kota Tengah, 2015 dan 2017/Number of Population and Growth Rate of Population by Subdistrict in Gorontalo Municipality, 2010, 2015 and 2017 .....	27
3.2	Banyaknya Penduduk Menurut Kelurahan dan Jenis Kelamin di Kecamatan Kota Tengah, 2017/Number of Population by Urban Village and Sex in Kota Tengah Subdistrict, 2017 .....	28
3.3	Persentase Penduduk dan Kepadatan Penduduk Menurut Kelurahan di Kecamatan Kota Tengah, 2017/Percentage of Total Population and Population Density by Urban Village in Kota Tengah Subdistrict, 2017 .....	29
3.4	Jumlah Penduduk Menurut Kelompok Umur dan Jenis Kelamin di Kecamatan Kota Tengah, 2017/Population by Age Group and Sex in Kota Tengah Subdistrict, 2017 .....	30
<b>4</b>	<b>SOSIAL / SOCIAL</b>	<b>31</b>
<b>4.1</b>	<b>PENDIDIKAN/EDUCATION</b>	<b>37</b>
4.1.1	Jumlah Sekolah, Murid, Guru, dan Rasio Murid-Guru Taman Kanak-Kanak (TK) Menurut Kecamatan di Kota Gorontalo, 2017/ Number of Schools, Pupils, Teachers, and School-Teacher Ratio of Kindegarten by Subdistrict in Gorontalo Municipality, 2017 .....	37
4.1.2	Jumlah Sekolah, Murid, Guru, dan Rasio Murid-Guru Sekolah Dasar (SD) Menurut Kecamatan di Kota Gorontalo, 2017/ Number of Schools, Pupils, Teachers, and School-Teacher Ratio of Primary Schools by Subdistrict in Gorontalo Municipality, 2017.....	38
4.1.3	Jumlah Sekolah, Murid, Guru, dan Rasio Murid-Guru Sekolah Dasar (SD) Menurut Kecamatan di Kota Gorontalo, 2017/ Number of Schools, Pupils, Teachers, and School-Teacher Ratio of Primary Schools by Subdistrict in Gorontalo Municipality, 2017.....	39

4.1.4	Jumlah Sekolah, Murid, Guru, dan Rasio Murid-Guru Madrasah Ibtidaiyah (MI) Menurut Kecamatan di Kota Gorontalo, 2017/ <i>Number of Schools, Pupils, Teachers, and School-Teacher Ratio of Madrasah Ibtidaiyah (MI) by Subdistrict in Gorontalo Municipality, 2017</i> .....	40
4.1.5	Jumlah Sekolah, Murid, Guru, dan Rasio Murid-Guru Sekolah Menengah Pertama (SMP) Menurut Kecamatan di Kota Gorontalo, 2017/ <i>Number of Schools, Pupils, Teachers, and School-Teacher Ratio of Junior High Schools by Subdistrict in Gorontalo Municipality, 2017</i> .....	41
4.1.6	Jumlah Sekolah, Murid, Guru, dan Rasio Murid-Guru Madrasah Tsanawiyah (MTs) Menurut Kecamatan di Kota Gorontalo, 2017/ <i>Number of Schools, Pupils, Teachers, and School-Teacher Ratio of Madrasah Tsanawiyah (MTs) by Subdistrict in Gorontalo Municipality, 2017</i> .....	42
4.1.7	Jumlah Sekolah, Murid, Guru, dan Rasio Murid-Guru Sekolah Menengah Atas (SMA) Menurut Kecamatan di Kota Gorontalo, 2017/ <i>Number of Schools, Pupils, Teachers, and School-Teacher Ratio of Senior High Schools by Subdistrict in Gorontalo Municipality, 2017</i> .....	43
4.1.8	Jumlah Sekolah, Murid, Guru, dan Rasio Murid-Guru Sekolah Menengah Kejuruan (SMK) Menurut Kecamatan di Kota Gorontalo, 2017/ <i>Number of Schools, Pupils, Teachers, and School-Teacher Ratio of Vocational Senior High Schools by Subdistrict in Gorontalo Municipality, 2017</i> .....	44
4.1.9	Jumlah Sekolah, Murid, Guru, dan Rasio Murid-Guru Madrasah Aliyah (MA) Menurut Kecamatan di Kota Gorontalo, 2017/ <i>Number of Schools, Pupils, Teachers, and School-Teacher Ratio of Senior High Schools by Subdistrict in Gorontalo Municipality, 2017</i> ...	45
<b>4.2</b>	<b>KESEHATAN/HEALTH</b>	<b>46</b>
4.2.1	Jumlah Fasilitas Kesehatan di Kecamatan Kota Tengah, 2012-2017/ <i>Number of Health Facilities in Kota Tengah Subdistrict, 2011-2017</i> .....	46

4.2.2	Banyaknya Tenaga Kesehatan Menurut Unit Kerja dan Sarana Pelayanan Kesehatan di Kecamatan Kota Tengah, 2017/Number of Health Personnel by Work Units and Health Service Facilities in Kota Tengah Subdistrict, 2017 .....	47
4.2.3	Banyaknya Kelahiran Menurut Penolong Kelahiran di Kecamatan Kota Tengah, 2012-2017/Number of Births by Birth Attendant in Kecamatan Kota Tengah Subdistrict, 2012-2017 .....	49
4.2.4	Banyaknya Balita yang Pernah Mendapat Imunisasi Menurut Kelurahan dan Jenis Imunisasi di Kecamatan Kota Tengah, 2017/Number of Children Under Five Years Ever Been Immunized by Urban Village and Type of Immunization in Kota Tengah Subdistrict, 2017 .....	50
4.2.5	Jumlah Kasus 10 Penyakit Terbanyak di Kecamatan Kota Tengah, 2017/Number of 10 Most Disease Cases in Kota Tengah Subdistrict, 2017 .....	53
4.2.6	Jumlah Bayi Lahir, Bayi Berat Badan Lahir Rendah (BBLR), BBLR Dirujuk, dan Bergizi Buruk di Kecamatan Kota Tengah, 2012-2017/Number of Infants Born, Infant Low Birth Weight (LBW), LBW Reffered, and Malnutrition in Kota Tengah Subdistrict, 2012-2017 .....	54
4.2.7	Jumlah Bayi Lahir, Bayi Berat Badan Lahir Rendah (BBLR), BBLR Dirujuk, dan Bergizi Buruk di Kecamatan Kota Tengah, 2012-2017/Number of Infants Born, Infant Low Birth Weight (LBW), LBW Reffered, and Malnutrition in Kota Tengah Subdistrict, 2012-2017 .....	55
4.2.8	Jumlah Petugas Keluarga Berencana (KKB) dan Pos Pelayanan Keluarga Berencana Desa (PPKBD) Menurut Kelurahan di Kecamatan Kota Tengah , 2017/Number of Official Planning Clinics and Village Family Planning Service Units by Urban village in Kota Tengah Subdistrict, 2017 .....	56
4.2.9	Jumlah Pasangan Usia Subur dan Peserta KB Aktif Menurut Kelurahan di Kecamatan Kota Tengah, 2017/Number of Eligible Couples and Family Planning Participants by Urban village in Kota Tengah Subdistrict, 2017 .....	57

<b>4.3</b>	<b>AGAMA/RELIGION</b>	<b>59</b>
4.3.1	Persentase Penduduk Menurut Kelurahan dan Agama yang Dianut di Kecamatan Kota Tengah, 2017/Percentage of Population by Urban Village and Religion in Kota Tengah Subdistrict, 2017.....	59
4.3.2	Jumlah Tempat Peribadatan Menurut Kelurahan di Kecamatan Kota Tengah, 2017/Number of Worship Facilities by Urban Village in Kota Tengah Subdistrict, 2017 .....	60
<b>5</b>	<b>PERTANIAN/ AGRICULTURE</b>	<b>61</b>
<b>5.1</b>	<b>TANAMAN PANGAN/FOOD CROPS</b>	<b>66</b>
5.1.1	Luas Lahan Tegal/Kebun, Ladang/Huma, dan Lahan yang Sementara Tidak Diusahakan Menurut Kelurahan di Kecamatan Kota Tengah (hektar), 2017/Area of Dry Field/Garden, Shifting Cultivation, Land and Temporarily Unused Land by Urban Village in Kota Tengah Subdistrict (hectare), 2017 .....	66
5.1.2	Luas Panen, Produksi, dan Produktivitas Jagung di Kecamatan Kota Tengah, 2012-2017/Harvested Area, Production, and Productivity of Maize in Kota Tengah Subdistrict (tons), 2012-2017 .....	67
<b>5.2</b>	<b>HORTIKULTURA/HORTICULTURE</b>	<b>68</b>
5.2.1	Luas Lahan Tanaman Sayuran Menurut Kelurahan dan Jenis Sayuran di Kecamatan Kota Tengah (hektar), 2017/Area of Vegetables by Urban Village and Kind of Plant in Kota Tengah Subdistrict (hectare), 2017 .....	68
5.2.2	Produksi Buah-buahan Menurut Kelurahan dan Jenis Buah di Kecamatan Kota Tengah (ton), 2017/Production of Fruits by Urban Village and Kind of Fruit in Kota Tengah Subdistrict (tons), 2017.....	71
<b>5.3</b>	<b>PETERNAKAN/LIVESTOCK</b>	<b>72</b>
5.3.1	Populasi Ternak Menurut Kelurahan dan Jenis Ternak di Kecamatan Kota Tengah, 2014 – 2017/Livestock Population by Urban Village and Kind of Livestock in Kota Tengah Subdistrict, 2014 - 2017 .....	72
5.3.2	Populasi Unggas Menurut Kelurahan dan Jenis Unggas di Kecamatan Kota Tengah, 2014 – 2017/Poultry Population by Urban Village and Kind of Poultry in Kota Tengah Subdistrict, 2014 - 2017 .....	73



<b>6</b>	<b>PERDAGANGAN / TRADE</b>	<b>75</b>
6.1	Jumlah Pedagang Menurut Jenis di Kecamatan Kota Tengah, 2017/Number of Merchants by Type in Kota Tengah Subdistrict, 2017 .....	79
6.2	Jumlah Sarana Perdagangan Menurut Kelurahan di Kecamatan Kota Tengah, 2017/Number of Trading Facilities by Urban Village in Kota Tengah Subdistrict, 2017 .....	80
6.3	Jumlah Koperasi Menurut Jenis Koperasi dan Kecamatan di Kota Gorontalo, 2017/Number of Cooperatives by Type of Cooperative and Subdistrict in Gorontalo Municipality, 2017 .....	81
<b>7</b>	<b>TRANSPORTASI DAN KOMUNIKASI /TRANSPORTATION AND COMMUNICATION</b>	<b>83</b>
7.1	Jalan Antar Desa/Kelurahan Menurut Kelurahan dan Jenis Permukaan Terluas di Kecamatan Kota Tengah, 2017/Length of Roads by Urban Village and Type of Road Surface in Kota Tengah Subdistrict, 2017 .....	87
7.2	Jumlah Sarana Komunikasi Menurut Kelurahan di Kecamatan Kota Tengah, 2017/Number of Communication Facilities by Urban Village in Kota Tengah Subdistrict, 2017 .....	88
<b>8</b>	<b>KEUANGAN DAERAH / LOCAL FINANCE</b>	<b>89</b>
8.1	Target dan Realisasi Penerimaan Pajak Bumi dan Bangunan (PBB) Menurut Kelurahan di Kecamatan Kota Tengah, 2017/Target and Realization of Land and Building Tax Receipts (PBB) by Urban Village in Kota Tengah Subdistrict, 2017 .....	93
<b>9</b>	<b>PERBANDINGAN ANTAR KECAMATAN / SUBDISTRICT COMPARISON</b>	<b>95</b>
9.1	Luas Wilayah Menurut Kecamatan di Kota Gorontalo, 2017/ <i>Total Area by Subdistrict in Gorontalo Municipality, 2017</i> .....	100
9.2	Banyaknya Penduduk Menurut Kecamatan dan Jenis Kelamin di Kota Gorontalo, 2017/Number of Population by Subdistrict and Sex in Gorontalo Municipality, 2017 .....	101

**DAFTAR GAMBAR/LIST OF FIGURES**

	halaman page
1 Persentase Luas Wilayah Menurut Kelurahan di Kecamatan Kota Tengah (persen), 2017/Percentage Total Area by Urban Village in Kota Tengah Subdistrict (percent), 2017.....	7
2 Banyaknya Pegawai Negeri Sipil Menurut Tingkat Pendidikan yang ditamatkan di Kecamatan Kota Tengah, 2017/Number of Civil Servants by Hierarchy and Sex in Kota Tengah Subdistrict, 2017 .....	16
3 Persentase Penduduk Menurut Kelurahan di Kecamatan Kota Tengah, 2017/Percontation of Population by Urban Village in Kecamatan Kota Tengah Subdistrict, 2017.....	26
4 Rasio Murid-Guru Menurut Jenjang Pendidikan di Kecamatan Kota Tengah, 2017/Net Enrolment Rate and Gross Enrolment Rate by Educational Level in Kota Tengah Subditrict, 2017.....	36
5 Produksi Buah-buahan Menurut Jenis Buah di Kecamatan Kota Tengah (ton), 2017/Production of Fruits by Kind of Fruit in Kota Tengah Subdistrict (tons), 2017 .....	65
6 Persentase Pedagang Menurut Jenis di Kecamatan Kota Tengah, 2016/ Percontation of Merchants by Type in Kota Tengah Subdistrict, 2016.....	78
7 Persentase Pedagang Menurut Jenis di Kecamatan Kota Tengah, 2017/Percontation of Merchants by Type in Kota Tengah Subdistrict, 2017. ....	78
8 Persentase Realisasi Penerimaan Pajak Bumi dan Bangunan (PBB) Menurut Kelurahan di Kecamatan Kota Tengah , 2017/Realization Percontation of Land and Building Tax Receipts (PBB) by Urban Village in Kota Tengah Subdistrict , 2017.....	92
9 Persentase Luas Wilayah Menurut Kecamatan di Kota Gorontalo 2017 / Percentage Total Area by SubDistrict in Gorontalo Municipality (percent), 2017 .....	98

10 Jumlah Penduduk Menurut Kecamatan di Kota Gorontalo, 2017 /  
*Population by Subdistrict in Gorontalo Municipality, 2017* ..... 99

<https://gorontalokota.bps.go.id>

## PENJELASAN UMUM/EXPLANATORY NOTES

Tanda-tanda, satuan-satuan, dan lain-lainnya yang digunakan dalam publikasi ini adalah sebagai berikut:

*Symbols, measurement units, and acronyms which are used in this publication, are as follows:*

### 1. TANDA-TANDA/SYMBOLS

Data tidak tersedia/ <i>Data not available</i>	: ...
Tidak ada atau nol / <i>Null or zero</i>	: –
Data dapat diabaikan/ <i>Data negligible</i>	: 0
Tanda decimal/ <i>Decimal point</i>	: ,
Data tidak dapat ditampilkan/ <i>Not applicable</i>	: NA
Angka perkiraan/ <i>Estimated figures</i>	: e
Angka sementara/ <i>Preliminary figures</i>	: x
Angka sangat sementara/ <i>Very preliminary figures</i>	: xx
Angka diperbaiki/ <i>Revised figures</i>	: r

### 2. SATUAN/UNITS

barel/ <i>barrel</i>	: 158,99 liter/ <i>litres</i> = 1/6,2898 m <sup>3</sup>
hektar (ha)/ <i>hectaree (ha)</i>	: 10 000 m <sup>2</sup>
kilometer (km)/ <i>kilometres (km)</i>	: 1 000 meter/ <i>meters</i> (m)
knot/ <i>knot</i>	: 1,8523 km/jam (km/hour)
kuintal/ <i>quintal</i>	: 100 kg
KWh	: 1 000 Watt <i>hour</i>
MWh	: 1 000 KWh
liter (untuk beras)/ <i>litre (for rice)</i>	: 0,80 kg
ons/ <i>ounce</i>	: 28,31 gram/ <i>grams</i>
ton	: 1 000 kg

Satuan lain: buah, dus, butir, helai/lembar, kaleng, batang, pulsa, ton kilometer (ton-km), jam, menit, persen (%).

*Other units: unit, pack, pieces, sheet, tin, pulse, ton-kilometres(ton-km), hour, minute, percent (%).*

Perbedaan angka di belakang koma disebabkan oleh pembulatan angka.

*The difference in decimal numbers is caused by rounding.*



# KECAMATAN KOTA TENGAH

*Kota Tengah Subdistrict*



**Jumlah Penduduk, 2017**  
*Number of Population, 2017*

**27.562**

**Luas Kecamatan, 2017**  
*Total Area, 2017*

**481 km<sup>2</sup>**



**Populasi Sapi Potong, 2017**  
*Beef Cattle Population, 2017*

**211**





# **GEOGRAFI**

*(Geography)*

# 1



BADAN PUSAT STATISTIK  
KOTA GORONTALO





**ULASAN****DESCRIPTION**

Berdasarkan posisi geografisnya, Kecamatan Kota Tengah memiliki batas-batas: Utara – Kecamatan Sipatana; Selatan – Kecamatan Kota Selatan; Barat – Kecamatan Duingingi; Timur – Kecamatan Kota Utara dan Kecamatan Kota Timur.

*In terms of geographic position, Kota Tengah Subdistrict has boundaries as follows: North – Sipatana Subdistrict; South – Kota Selatan Subdistrict; West – Duingingi Subdistrict; East – Kota Utara Subdistrict and Kota Timur Subdistrict.*

Kecamatan Kota Tengah terdiri dari 6 (enam) Kelurahan, yaitu:

*Kota Tengah Subdistrict has 6 (six) urban village, they are:*

- Kelurahan Wumialo
- Kelurahan Dulalowo
- Kelurahan Liluwo
- Kelurahan Pulubala
- Kelurahan Paguyaman
- Kelurahan Dulalowo Timur

- *Wumialo Urban Village*
- *Dulalowo Urban Village*
- *Liluwo Urban Village*
- *Pulubala Urban Village*
- *Paguyaman Urban Village*
- *Dulalowo Timur Urban Village*

Luas Kecamatan Kota Tengah secara keseluruhan adalah 4,08 km<sup>2</sup>. Jika dibandingkan dengan wilayah Kota Gorontalo, luas kecamatan ini sebesar 5,16 persen. Sedangkan kelurahan terluas di kecamatan Kota Tengah adalah

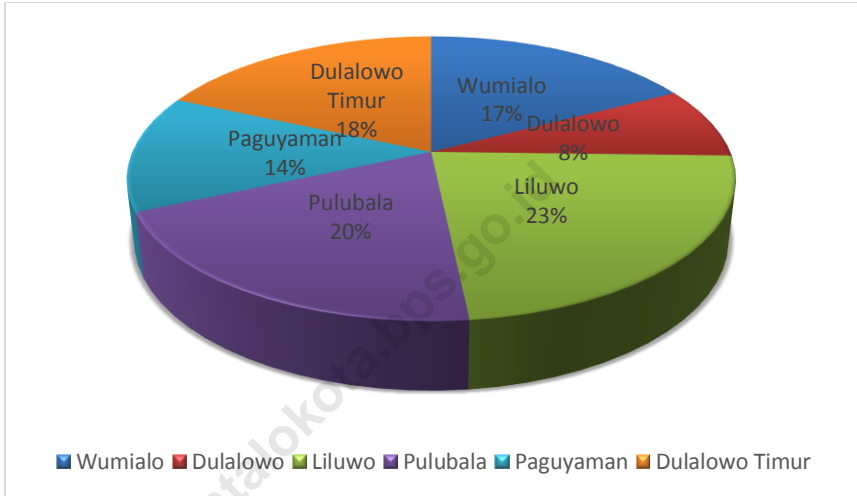
*The areas of Kota Tengah Subdistrict, at whole, is 4,08 km<sup>2</sup>. If it is compared with Gorontalo Municipality, this subdistrict area just of 5,16 percent. And the urban village with the largest area is Liluwo urban village and the*

## GEOGRAPHY

kelurahan Liluwo dan kelurahan yang memiliki luas terkecil adalah kelurahan Dulalowo. *smallest one is Dulalowo urban village.*

<https://gorontaloikota.bps.go.id>

**Gambar 1** Persentase Luas Wilayah Menurut Kelurahan di Kecamatan Kota Tengah (persen), 2017  
**Picture** Percentage Total Area by Urban Village in Kota Tengah Subdistrict (percent), 2017



Sumber : Kantor Camat Kota Tengah

Source : Subdistrict Office of Kota Tengah

**Tabel 1.1** Batas Wilayah Administrasi Kecamatan Kota Tengah , 2017  
**Table** *Administrative Borders of Kota Tengah Subdistrict, 2017*

<b>Batas Borders</b>	<b>Wilayah Region</b>
(1)	(2)
Sebelah Utara <i>To The North With</i>	Kecamatan Sipatana <i>Sipatana Subdistrict</i>
Sebelah Timur <i>To The East With</i>	Kecamatan Kota Utara dan Kecamatan Kota Timur <i>Kota Utara Subdistrict and Kota Utara Subdistrict</i>
Sebelah Selatan <i>To The South With</i>	Kecamatan Kota Selatan <i>Kota Selatan Subdistrict</i>
Sebelah Barat <i>To The West With</i>	Kecamatan Duingi <i>Duingi Subdistrict</i>

Sumber : Kantor Camat Kota Tengah

Source : *Subdistrict Office of Kota Tengah*

**Tabel 1.2** Luas Wilayah dan Persentase terhadap Luas Kecamatan Menurut Kelurahan di Kecamatan Kota Tengah , 2017  
**Table** Area dan Percentage to District Area by Urban Village in Kota Tengah Subdistrict, 2017

Kelurahan <i>Urban Village</i>	Luas (km <sup>2</sup> ) <i>Total Area</i> (square.km)	Persentase <i>Percentage</i>
(1)	(2)	(3)
1. Wumialo	0,83	20,34
2. Dulalowo	0,39	9,56
3. Liluwo	1,10	26,96
4. Pulubala	0,96	23,53
5. Paguyaman	0,64	15,69
6. Dulalowo Timur	0,88	21,57
<b>Kecamatan Kota Tengah</b> <b><i>Kota Tengah Subdistrict</i></b>	4,08	100,00

Sumber : Kantor Camat Kota Tengah

Source : Subdistrict Office of Kota Tengah

**Tabel 1.3** Tinggi Wilayah di Atas Permukaan Laut (DPL)  
**Table** Menurut Kelurahan di Kecamatan Kota Tengah,  
 2017  
*Height Above Mean Sea Level (AMSL) by Urban  
 Village in Kota Tengah Subdistrict, 2017*

Kelurahan <i>Urban Village</i>	Ibukota Kecamatan <i>Capital of Subdistrict</i>	Tinggi/Height <i>(meter)</i>
(1)	(2)	(3)
1. Wumialo		10
2. Dulalowo		12
3. Liluwo		11
4. Pulubala	Pulubala	12
5. Paguyaman		12
6. Dulalowo Timur		11

Sumber : Kantor Camat Kota Tengah

Source : *Subdistrict Office of Kota Tengah*

**Tabel 1.4** Jarak dari Kelurahan ke Ibukota Kecamatan di Kecamatan Kota Tengah (km), 2017  
**Table** *Distance between Village and Subdistrict Capital in Kota Tengah Subdistrict (km), 2017*

Kecamatan <i>Subdistrict</i>	Ibukota Kecamatan <i>Capital of Subdistrict</i>	Jarak ke Ibukota Kecamatan <i>Distance to Subdistrict Capital (km)</i>
(1)	(2)	(3)
1. Wumialo		1
2. Dulalowo		1
3. Liluwo		1
4. Pulubala	Pulubala	0,8
5. Paguyaman		1
6. Dulalowo Timur		1

Sumber : Kantor Camat Kota Tengah

Source : *Subdistrict Office of Kota Tengah*





# PEMERINTAHAN

*(Government)*

# 2



BADAN PUSAT STATISTIK  
KOTA GORONTALO



**ULASAN**

Kecamatan Kota Tengah terdiri dari 6 kelurahan, 25 rukun warga (RW), dan 66 rukun tetangga (RT). Kelurahan Pulubala adalah ibu kota dari Kecamatan Kota Tengah. Kelurahan Pulubala merupakan kelurahan dengan jumlah RW terbanyak yaitu 6. Kedua kelurahan tersebut juga memiliki jumlah RT terbanyak di Kecamatan Kota Tengah yakni masing-masing sebanyak 16.

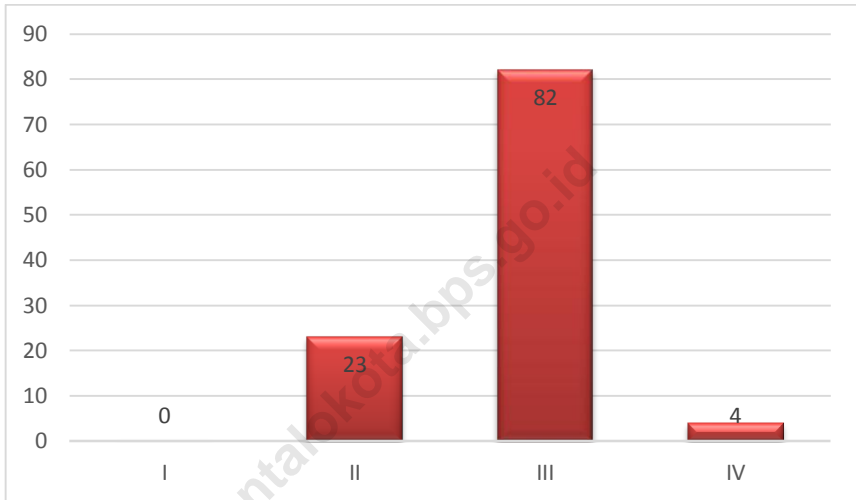
Jumlah PNS di lingkungan pemerintah se-Kecamatan Kota Tengah sebanyak 109 orang, yang terbagi ke dalam tiga golongan kepangkatan yakni Golongan II sebanyak 21,10 persen, Golongan III sebanyak 75,22 persen, dan Golongan IV sebanyak 3,66 persen. Dilihat menurut tingkat pendidikan yang ditamatkan, sebagian besar PNS di lingkungan pemerintah kelurahan se-Kecamatan Kota Tengah merupakan lulusan PT yang jumlahnya mencapai 75,22 persen dari total PNS yang ada.

**DESCRIPTION**

*Kota Tengah Subdistrict consists of 6 urban villages, 25 hamlet (RW), and 66 neighborhood (RT). Pulubala urban village is the capital of Kota Tengah Subdistrict. Pulubala Urban Village has the highest number of RW that is 6. That sub-districts also have the highest number of RT in Kota Tengah Subdistrict that is 16.*

*The number of civil servants in the sub-district government of the Kota Tengah is 109 people, divided into three classes of rank namely Rank II as much as 21,10 percent, Rank III 75,22 percent and Rank IV 3,66 percent. Judging by the level of education that is resolved, most civil servants in urban village government neighborhoods in the Kota Tengah Subdistrict is a graduate of Univercity which amounts to 75,22 percent of the total civil servants.*

**Gambar 2** Banyaknya Pegawai Negeri Sipil Menurut Golongan di Kecamatan Kota Tengah, 2017  
**Picture** *Number of Civil Servants by Hierarchy and Sex in Kota Tengah Subdistrict, 2017*



Sumber : Kantor Camat Kota Tengah  
Source : *Subdistrict Office of Kota Tengah*

## 2.1 WILAYAH ADMINISTRATIF/ADMINISTRATIVE AREA

**Tabel 2.1.1 Banyaknya RW dan RT Menurut Kelurahan di Kecamatan Kota Tengah, 2017**  
***Number of Hamlet and Neighborhood by Urban Village in Kota Tengah Subdistrict, 2017***

	<b>Kelurahan <i>Urban Village</i></b> <b>(1)</b>	<b>RW <i>Hamlet</i></b> <b>(2)</b>	<b>RT <i>Neighborhood</i></b> <b>(3)</b>
1	Wumialo	5	11
2	Dulalowo	4	10
3	Liluwo	4	11
4	Pulubala	6	16
5	Paguyaman	3	9
6	Dulalowo Timur	3	9
<b>Kecamatan Kota Tengah <i>Kota Tengah Subdistrict</i></b>		<b>25</b>	<b>66</b>

Sumber : Kantor Camat Kota Tengah

Source : *Subdistrict Office of Kota Tengah*

**Tabel 2.1.2** Klasifikasi Kelurahan di Kecamatan Kota Tengah, 2017  
**Table** *Urban Village Classification in Kota Tengah Subdistrict, 2017*

	Kelurahan <i>Village</i>	Swadaya <i>Self-Supporting</i>	Swakarsa	Swasembada <i>Self-Sufficiency</i>
	(1)	(2)	(3)	(4)
1	Wumialo	✓	-	-
2	Dulalowo	✓	-	-
3	Liluwo	✓	-	-
4	Pulubala	✓	-	-
5	Paguyaman	✓	-	-
5	Dulalowo Timur	✓	-	-

Sumber : Kantor Camat Kota Tengah

Source : *Subdistrict Office of Kota Tengah*

## 2.2 PEGAWAI NEGERI SIPIL/CIVIL SERVANTS

**Tabel 2.2.1 Jumlah Pegawai Negeri Sipil Menurut Dinas/Instansi Pemerintah dan Jenis Kelamin di Kecamatan Kota Tengah, 2017**  
***Number of Civil Servants by Institution/Office and Sex in Kota Tengah Subdistrict, 2017***

	Dinas/Instansi Pemerintah <i>Governmental Institution</i>	Jenis Kelamin <i>Sex</i>		Jumlah <i>Total</i>
		Laki-Laki <i>Male</i>	Perempuan <i>Female</i>	
	(1)	(2)	(3)	(4)
1	Kantor Kecamatan Kota Tengah	5	8	13
2	Kantor Urusan Agama	2	3	5
3	Puskesmas	7	39	46
4	Kantor Kelurahan Wumialo	2	4	6
5	Kantor Kelurahan Dulalowo	2	4	6
6	Kantor Kelurahan Liluwo	-	8	8
7	Kantor Kelurahan Pulubala	2	5	7
8	Kantor Kelurahan Paguyaman	5	5	10
9	Kantor Kelurahan Dulalowo Timur	4	4	8
	Jumlah/Total	29	80	109

Sumber : Badan Kepegawaian Daerah dan Diklat Kota Gorontalo  
 Source : Regional Personnel and Training Education Agency of Gorontalo Municipality



**Tabel 2.2.2 Jumlah Pegawai Negeri Sipil Menurut Dinas/Instansi Pemerintah dan Tingkat Pendidikan di Kecamatan Kota Tengah, 2017**  
**Number of Civil Servants by Institution/Office and Education in Kota Tengah Subdistrict, 2017**

	Dinas/Instansi Pemerintah <i>Governmental Institution</i>	PNS			
		SD	SMP	SMA	PT
	(1)	(2)	(3)	(4)	(5)
1	Kantor Kecamatan Kota Tengah	-	-	8	5
2	Kantor Urusan Agama	-	-	1	4
3	Puskesmas	-	-	4	42
4	Kantor Kelurahan Wumialo	-	-	1	5
5	Kantor Kelurahan Dulalowo	-	-	2	4
6	Kantor Kelurahan Liluwo	-	-	3	5
7	Kantor Kelurahan Pulubala	-	-	2	5
8	Kantor Kelurahan Paguyaman	1	-	1	8
9	Kantor Kelurahan Dulalowo Timur	-	-	4	4
	Jumlah/Total	1	-	26	82

Sumber : Badan Kepegawaian Daerah dan Diklat Kota Gorontalo

Source : *Regional Personnel and Training Education Agency of Gorontalo Municipality*

**Tabel 2.2.3 Jumlah Pegawai Negeri Sipil Menurut Golongan Kepegangatan dan Jenis Kelamin di Kecamatan Kota Tengah, 2017**  
**Number of Civil Servants by Hierarchy and Sex in Kota Tengah Subdistrict, 2017**

Golongan Kepegangatan <i>Hierarchy</i>	Jenis Kelamin/Sex		
	Laki-Laki <i>Male</i>	Perempuan <i>Female</i>	Jumlah <i>Total</i>
(1)	(2)	(3)	(4)
I/A (Juru Muda)	-	-	-
I/B (Juru Muda Tingkat I)	-	-	-
I/C (Juru)	-	-	-
I/D (Juru Tingkat I)	-	-	-
<b>Golongan I/Range I</b>	-	-	-
II/A (Pengatur Muda)	1	7	8
II/B (Pengatur Muda Tingkat I)	3	1	4
II/C (Pengatur)	2	8	10
II/D (Pengatur Tingkat I)	1	-	1
<b>Golongan II/Range II</b>	<b>7</b>	<b>16</b>	<b>23</b>
III/A (Penata Muda)	3	12	15
III/B (Penata Muda Tingkat I)	9	14	23
III/C (Penata)	8	19	27
III/D (Penata Tingkat I)	4	13	17
<b>Golongan III/Range III</b>	<b>24</b>	<b>58</b>	<b>82</b>
IV/A (Pembina)	2	2	4
IV/B (Pembina Tingkat I)	-	-	-
IV/C (Pembina Utama Muda)	-	-	-
IV/D (Pembina Tutama Madya I)	-	-	-
IV/E (Pembina Utama)	-	-	-
<b>Golongan IV/Range IV</b>	<b>2</b>	<b>2</b>	<b>4</b>
<b>Jumlah/Total</b>	<b>33</b>	<b>76</b>	<b>109</b>

Sumber : Badan Kepegawaian Daerah dan Diklat Kota Gorontalo


Source : Regional Personnel and Training Education Agency of Gorontalo Municipality



# KEPENDUDUKAN

*(Population)*

# 3



BADAN PUSAT STATISTIK  
KOTA GORONTALO



**ULASAN**

Sumber utama data kependudukan pada buku ini adalah dari Dinas Kependudukan dan Pencatatan Sipil Kota Gorontalo. Selain itu pada buku ini juga digunakan data Sensus Penduduk. Sensus Penduduk dilaksanakan sepuluh tahun sekali. Sejak Indonesia merdeka, Sensus Penduduk telah dilaksanakan 6 kali yaitu tahun 1961, 1971, 1980, 1990, 2000, dan 2010.

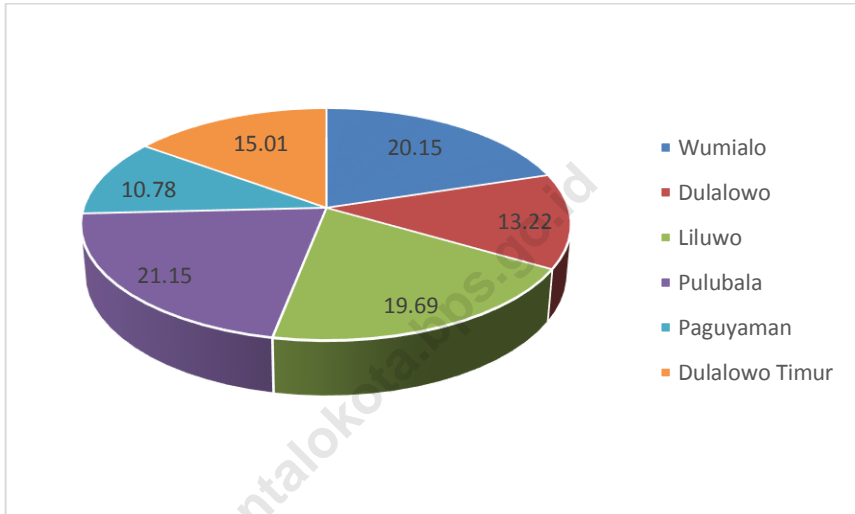
Menurut hasil Registrasi Penduduk 2017, penduduk Kecamatan Kota Tengah Tahun 2017 berjumlah 27.562 jiwa. Adapun tingkat kepadatan penduduk per km<sup>2</sup> sebesar 6.755 jiwa. Kelurahan terpadat di Kecamatan Kota Tengah adalah Kelurahan Dulalowo dengan tingkat kepadatan penduduk sebesar 9.346 jiwa/ km<sup>2</sup>. Sementara itu, Kelurahan Paguyaman memiliki tingkat kepadatan penduduk terkecil yakni sebesar 4.641 jiwa/ km<sup>2</sup>.

**DESCRIPTION**

*The main source of population data in this book is from the Office of Population and Civil Registration of Gorontalo Municipality. In addition to this book also used Population Census data. The Population Census is carried out every ten years. Since Indonesia's independence, the Population Census has been conducted 6 times, namely 1961, 1971, 1980, 1990, 2000, and 2010.*

*According to the results of the Population Registration 2017, the population of 27.562 Sub-Year 2017 amounted to Kota Tengah inhabitants. The level of population density per km<sup>2</sup> is 6.755 inhabitant. The densest urban village of Dulalowo is Kota Tengah Sub-district with population density of 9.346 inhabitant / km<sup>2</sup>. Meanwhile, Paguyaman urban village has the smallest population density of 4.641 inhabitant / km<sup>2</sup>.*

**Gambar 3** Persentase Penduduk Menurut Kelurahan di Kecamatan Kota Tengah, 2017  
*Picture* **Percentage of Population by Urban Village in Kecamatan Kota Tengah Subdistrict, 2017**



Sumber : Dinas Kependudukan dan Catatan Sipil Kota Gorontalo

Source : Department of Population and Civil Records and of Gorontalo Municipality

**Tabel 3.1** Jumlah Penduduk dan Laju Pertumbuhan Penduduk Menurut Kelurahan di Kecamatan Kota Tengah, 2016 dan 2017  
*Number of Population and Growth Rate of Population by Subdistrict in Gorontalo Municipality, 2010, 2015 and 2017*

Kelurahan <i>Urban Village</i>	Jumlah Penduduk <i>Population</i>		Laju Pertumbuhan Penduduk per Tahun <i>Annual Population Growth Rate (%)</i>
	2016	2017	2015-2017
(1)	(2)	(3)	(5)
1 Wumialo	5 504	5 555	0,92
2 Dulalowo	3 623	3 645	0,60
3 Liluwo	5 345	5 426	1,51
4 Pulubala	5 827	5 828	0,01
5 Paguyaman	2 997	2 970	- 0,90
6 Dulalowo Timur	4 185	4 138	-1,12
<b>Kecamatan Kota Tengah <i>Kota Tengah Subdistrict</i></b>	<b>27 481</b>	<b>27 562</b>	<b>0,29</b>

Sumber : Dinas Kependudukan dan Catatan Sipil Kota Gorontalo

Source : *Department of Population and Civil Records and of Gorontalo Municipality*



**Tabel 3.2** Banyaknya Penduduk Menurut Kelurahan dan Jenis Kelamin di Kecamatan Kota Tengah, 2017  
**Table** *Number of Population by Urban Village and Sex in Kota Tengah Subdistrict, 2017*

Kelurahan <i>Urban Village</i>	Jenis Kelamin (ribu) <i>Sex (thousand)</i>			Rasio Jenis Kelamin <i>Sex Ratio</i>
	Laki-Laki <i>Male</i>	Perempuan <i>Female</i>	Jumlah <i>Total</i>	
(1)	(2)	(3)	(4)	(5)
1 Wumialo	2 720	2 835	5 555	96
2 Dulalowo	1 784	1 861	3 645	96
3 Liluwo	2 710	2 716	5 426	100
4 Pulubala	2 863	2 965	5 828	96
5 Paguyaman	1 454	1 516	2 970	96
6 Dulalowo Timur	2 056	2 082	4 138	99
<b>Kecamatan Kota Tengah Kota Tengah Subdistrict</b>	<b>13 587</b>	<b>13 975</b>	<b>27 562</b>	<b>97</b>

Sumber : Dinas Kependudukan dan Catatan Sipil Kota Gorontalo

Source : *Department of Population and Civil Records and of Gorontalo Municipality*

**Tabel 3.3** **Percentase Penduduk dan Kepadatan Penduduk Menurut Kelurahan di Kecamatan Kota Tengah, 2017**

*Percentage of Total Population and Population Density by Urban Village in Kota Tengah Subdistrict, 2017*

<b>Kelurahan <i>Urban Village</i></b>	<b>Percentase Penduduk <i>Percentage of Total Population</i></b>	<b>Kepadatan Penduduk per km<sup>2</sup> <i>Population Density per sq.km</i></b>
(1)	(2)	(3)
1 Wumialo	20,15	6 693
2 Dulalowo	13,22	9 346
3 Liluwo	19,69	4 933
4 Pulubala	21,15	6 071
5 Paguyaman	10,78	4 641
6 Dulalowo Timur	15,01	4 702
<b>Kecamatan Kota Tengah <i>Kota Tengah Subdistrict</i></b>	<b>100</b>	<b>6 755</b>

Sumber : Dinas Kependudukan dan Catatan Sipil Kota Gorontalo

Source : *Department of Population and Civil Records and of Gorontalo Municipality*

**Tabel 3.4** Jumlah Penduduk Menurut Kelompok Umur dan Jenis Kelamin di Kecamatan Kota Tengah, 2017

*Population by Age Group and Sex in Kota Tengah Subdistrict, 2017*

Kelompok Umur <i>Age Group</i>	Jenis Kelamin/Sex		
	Laki-Laki <i>Male</i>	Perempuan <i>Female</i>	Jumlah <i>Total</i>
(1)	(2)	(3)	(4)
0-4	1 036	965	2 001
5-9	1 239	1 138	2 337
10-14	1 308	1 249	2 557
15-19	1 208	1 203	2 411
20-24	1 272	1 273	2 545
25-29	1 190	1 291	2 481
30-34	1 184	1 139	2 323
35-39	1 088	1 101	2 189
40-44	982	1 030	2 012
45-49	825	972	1 797
50-54	783	828	1 611
55-59	620	679	1 299
60-64	362	443	805
65+	490	664	1 154
<b>Jumlah/Total</b>	<b>13 687</b>	<b>13 975</b>	<b>27 562</b>

Sumber : Dinas Kependudukan dan Catatan Sipil Kota Gorontalo

Source : *Department of Population and Civil Records and of Gorontalo*

# SOSIAL

*(Social)*

# 4





**ULASAN****DESCRIPTION****1. Pendidikan**

Salah satu faktor utama keberhasilan pembangunan di suatu negara adalah tersedianya cukup sumber daya manusia (SDM) yang berkualitas. Merujuk pada amanat UUD 1945 beserta amandemennya (pasal 31 ayat 2), maka melalui jalur pendidikan pemerintah secara konsisten berupaya meningkatkan SDM penduduk Indonesia. Program wajib belajar 6 tahun dan 9 tahun, Gerakan Nasional Orang Tua Asuh (GNOTA), dan berbagai program pendukung lainnya adalah bagian dari upaya pemerintah mempercepat peningkatan kualitas SDM, yang pada akhirnya akan menciptakan SDM yang tangguh, yang siap bersaing di era globalisasi. Peningkatan SDM sekarang ini lebih difokuskan pada pemberian kesempatan seluas-luasnya kepada penduduk untuk mengecap pendidikan, terutama penduduk kelompok usia sekolah (umur 7-24 tahun).

Ketersediaan fasilitas pendidikan baik sarana maupun prasarana akan sangat menunjang dalam meningkatkan mutu pendidikan. Tabel 4.1.1 sampai Tabel 4.1.7 memuat data tentang jumlah sekolah, murid, guru, dan rasio murid-

**1. Education**

*The quality of human resources is one of important factor in supporting the success of development. Referring to the 1945 Constitution mandate (as stated in article no. 31 point 2), then through education, the government is consistently trying to increase the quality of human resources. GNOTA, compulsory education 6 and 9 years, and other education supporting programs are among the efforts of the government in accelerating the goals, i.e to enhance the quality of human resources, who could compete in globalization era. The increasing of human resources quality provides a huge opportunity to everyone to attain education evenly, particularly for those in school age population (7-24 years old).*

guru dari tingkat sekolah dasar sampai SMA

*Availability of educational facilities both facilities and infrastructure will greatly support in improving the quality of education. Table 4.1.1 to Table 4.1.7 contains data on the number of schools, pupils, teachers, and pupil-teacher ratios from the elementary school level through high school.*

## 2. Kesehatan

Pembangunan bidang kesehatan meliputi seluruh siklus atau tahapan kehidupan manusia. Bila pembangunan kesehatan berhasil dengan baik maka secara langsung atau tidak langsung akan terjadi peningkatan kesejahteraan rakyat. Mempertimbangkan bahwa pembangunan bidang kesehatan merupakan bagian yang sangat penting dari ajang peningkatan SDM penduduk Indonesia, maka program-program kesehatan telah dimulai atau bahkan lebih diprioritaskan pada calon generasi penerus, khususnya calon bayi dan anak usia dibawah lima tahun (balita). Pentingnya pembangunan bidang kesehatan ini paling tidak tercermin dari deklarasi *Millennium Development Goals* (MDGs) yang mana lebih dari sepertiga indikatornya menyangkut bidang kesehatan.

Ketersediaan fasilitas Kesehatan baik sarana maupun prasarana akan sangat menunjang dalam meningkatkan mutu

## 2. Health

*The health development comprises all stages or life cycles of human life. The improvement in health development will give impacts to the increasing of the society welfare. Regarding that health development plays an important role in the efforts to increase Indonesia Human Resources, the health programs are mostly aimed to the next generations, especially for children under five years of age. The important thing of health development is at least reflected at the declaration of Millennium Development Goals (MDGs) which more than one-third indicators are related to health.*

*Availability of health facilities both facilities and infrastructure will be very supportive in improving the quality of health. In 2017, In Subdistrict Kota Tengah there 1 Hospital, 1 Maternity Hospital, 1 public health sub-centers, 12 Posyandu and 3 village maternity sub-center.*

kesehatan. Pada Tahun 2017, Di Kecamatan Kota Tengah terdapat 1 Rumah Sakit, 1 Rumah Bersalin, 1 Puskesmas, 12 Posyandu dan 3 Polindes.

Salah satu cara untuk menekan laju pertumbuhan penduduk adalah melalui program Keluarga Berencana (KB). Pada Tahun 2017, terdapat 3.598 Pasangan Usia Subur (PUS) dan 3.111 peserta KB Aktif. Sebagian besar peserta KB Aktif menggunakan KB Suntik sebagai alat kontrasepsi.

### 3. Agama

Kebebasan beragama merupakan hak asasi manusia yang wajib dijamin oleh Pemerintah. Pada Tahun 2017, sebagian besar penduduk di Kecamatan Kota Tengah memeluk Agama Islam yakni sebesar 26.307 jiwa. Sementara itu, 864 jiwa memeluk protestan, 61 jiwa memeluk Katolik, 45 jiwa persen memeluk Hindu, 66 jiwa memeluk Budha dan 0 persen memeluk konghucu.

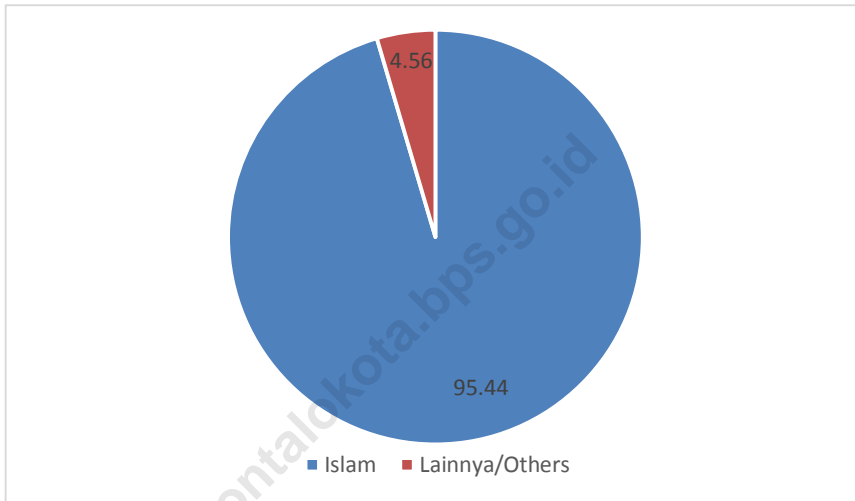
*One way to suppress population growth rate is through Family Planning (KB) program. In the Year 2017, there are 3.598 Pairs of Age Fertile (EFA) and 3.111 peserta KB Active. Most of the active family planning participants used Injection KB as a contraceptive.*

### 3. Religion

*Freedom of religion is a basic human right that must be guaranteed by the Government. In 2017, some residents in Kota Tengah Sub-District embraced Islam as much as 26.307 person. Meanwhile, 864 person embraced Protestants, 61 person embraced Catholics, 45 person embraced Hinduism, 66 person embraced Buddhism and 0 percent embraced konghucu.*



**Gambar 4** **Persentase Penduduk Menurut Kelurahan dan Agama yang Dianut di Kecamatan Kota Tengah, 2017**  
**Picture** **Percentage of Population by Urban Village and Religion in Kota Tengah Subdistrict, 2017**



Sumber : Dinas Kependudukan dan Catatan Sipil Kota Gorontalo

Source : Department of Population and Civil Records and of Gorontalo Municipality

## 4.1 PENDIDIKAN/EDUCATION

**Tabel 4.1.1 Jumlah Sekolah, Murid, Guru, dan Rasio Murid-Guru Taman Kanak-Kanak (TK) Menurut Kecamatan di Kota Gorontalo, 2017**

*Number of Schools, Pupils, Teachers, and School-Teacher Ratio of Kindergarten by Subdistrict in Gorontalo Municipality, 2017*

Kecamatan Subdistrict	Sekolah Schools	Murid Students			Guru Teachers			Rasio Murid- Guru Pupil- Teacher Ratio	
		L/M	P/F	L+P M+F	L/M	P/F	L+P M+F		
(1)	(2)	(3)	(4)	(5)	(6)	(7)	(8)	(9)	
1 Kota Barat	11	202	233	435	1	34	35	12	
2 Kota Selatan	11	346	303	649	-	39	39	17	
3 Kota Utara	7	164	171	335	-	27	27	12	
4 Duingingi	8	182	191	373	-	28	28	13	
5 Kota Timur	19	383	421	804	-	83	83	10	
6 Kota Tengah	10	271	310	581	-	52	52	11	
7 Sapatana	7	176	184	360	-	31	31	12	
8 Dumbo Raya	9	174	202	376	-	29	29	13	
9 Hulonthalangi	11	225	211	436	-	39	39	11	
<b>Kota Gorontalo</b>	<b>2017</b>	<b>93</b>	<b>2 123</b>	<b>2 226</b>	<b>4 349</b>	<b>1</b>	<b>362</b>	<b>36</b>	<b>12</b>
<b>Gorontalo Municipality</b>	<b>2016</b>	<b>96</b>	<b>2 275</b>	<b>2 245</b>	<b>4 520</b>	<b>2</b>	<b>389</b>	<b>39</b>	<b>12</b>

Sumber : Dinas Pendidikan Kota Gorontalo

Source : Education Service of Gorontalo Municipality

**Tabel 4.1.2 Jumlah Sekolah, Murid, Guru, dan Rasio Murid-Guru Raudatul Athfal/Bustanul Athfal Menurut Kecamatan di Kota Gorontalo, 2017**

*Number of Schools, Pupils, Teachers, and School-Teacher Ratio of Raudatul Athfal/Bustanul Athfal by Subdistrict in Gorontalo Municipality, 2017*

Kecamatan Subdistrict	Sekolah Schools	Murid Students			Guru Teachers			Rasio Murid- Guru Pupil- Teacher Ratio	
		L/M	P/F	L+P M+F	L/M	P/F	L+P M+F		
(1)	(2)	(3)	(4)	(5)	(6)	(7)	(8)	(9)	
1 Kota Barat	1	43	36	79	-	6	6	13	
2 Duingingi	-	-	-	-	-	-	-	-	
3 Kota Selatan	-	-	-	-	-	-	-	-	
4 Kota Timur	-	-	-	-	-	-	-	-	
5 Hulonthalangi	-	-	-	-	-	-	-	-	
6 Dumbo Raya	-	-	-	-	-	-	-	-	
7 Kota Utara	1	25	18	43	-	4	4	11	
8 Kota Tengah	2	226	202	428	2	30	32	13	
9 Sapatana	1	31	25	56	-	5	5	11	
<b>Kota Gorontalo</b>	<b>2017</b>	<b>5</b>	<b>325</b>	<b>281</b>	<b>606</b>	<b>2</b>	<b>45</b>	<b>47</b>	<b>13</b>
<b>Gorontalo Municipality</b>	<b>2016</b>	<b>4</b>	<b>217</b>	<b>199</b>	<b>416</b>	<b>2</b>	<b>36</b>	<b>38</b>	<b>11</b>

Sumber : Dinas Pendidikan Kota Gorontalo

Source : Education Service of Gorontalo Municipality

**Tabel 4.1.3 Jumlah Sekolah, Murid, Guru, dan Rasio Murid-Guru Sekolah Dasar (SD) Menurut Kecamatan di Kota Gorontalo, 2017**  
**Number of Schools, Pupils, Teachers, and School-Teacher Ratio of Primary Schools by Subdistrict in Gorontalo Municipality, 2017**

Kecamatan Subdistrict	Sekolah Schools	Murid Students			Guru Teachers			Rasio Murid- Guru Pupil- Teacher Ratio	
		L/M	P/F	L+P M+F	L/M	P/F	L+P M+F		
(1)	(2)	(3)	(4)	(5)	(6)	(7)	(8)	(9)	
1 Kota Barat	18	1 150	1 153	2 303	39	138	177	13	
2 Kota Selatan	13	1 307	1 242	2 549	45	154	199	13	
3 Kota Utara	9	662	673	1 335	14	80	94	14	
4 Duingi	10	973	897	1 870	16	114	130	14	
5 Kota Timur	17	1 468	1 287	2 755	33	177	210	13	
6 Kota Tengah	14	1 263	1 283	2 546	40	132	172	15	
7 Sipatana	11	1 108	1 019	2 127	27	101	128	17	
8 Dumbo Raya	10	919	802	1 721	24	79	103	17	
9 Hulonthalangi	13	1 268	1 282	2 550	37	114	151	17	
<b>Kota Gorontalo</b>	<b>2017</b>	<b>107</b>	<b>10 118</b>	<b>9 638</b>	<b>19 756</b>	<b>275</b>	<b>1 089</b>	<b>1 364</b>	<b>14</b>
<b>Gorontalo Municipality</b>	<b>2016</b>	<b>116</b>	<b>10 647</b>	<b>9 807</b>	<b>20 454</b>	<b>192</b>	<b>746</b>	<b>938</b>	<b>22</b>

Sumber : Dinas Pendidikan Kota Gorontalo

Source : Education Service of Gorontalo Municipality

**Tabel 4.1.4 Jumlah Sekolah, Murid, Guru, dan Rasio Murid-Guru Madrasah Ibtidaiyah (MI) Menurut Kecamatan di Kota Gorontalo, 2017**  
**Number of Schools, Pupils, Teachers, and School-Teacher Ratio of Madrasah Ibtidaiyah (MI) by Subdistrict in Gorontalo Municipality, 2017**

Kecamatan Subdistrict	Sekolah Schools	Murid Students			Guru Teachers			Rasio Murid- Guru Pupil- Teacher Ratio	
		L/M	P/F	L+P M+F	L/M	P/F	L+P M+F		
(1)	(2)	(3)	(4)	(5)	(6)	(7)	(8)	(9)	
1 Kota Barat	1	62	54	116	3	7	10	12	
2 Duingi	1	65	66	131	3	8	11	12	
3 Kota Selatan	2	215	173	388	5	12	17	23	
4 Kota Timur	-	-	-	-	-	-	-	-	
5 Hulonthalangi	1	64	34	98	2	8	10	10	
6 Dumbo Raya	-	-	-	-	-	-	-	-	
7 Kota Utara	4	503	459	962	12	39	51	19	
8 Kota Tengah	3	615	565	1180	38	60	98	12	
9 Sibatana	-	-	-	-	-	-	-	-	
<b>Kota Gorontalo</b>	<b>2017</b>	<b>12</b>	<b>1 524</b>	<b>1 351</b>	<b>2 875</b>	<b>63</b>	<b>134</b>	<b>197</b>	<b>15</b>
<b>Gorontalo Municipality</b>	<b>2016</b>	<b>12</b>	<b>1 436</b>	<b>1 240</b>	<b>2 676</b>	<b>28</b>	<b>109</b>	<b>137</b>	<b>20</b>

Sumber : Dinas Pendidikan Kota Gorontalo

Source : Education Service of Gorontalo Municipality

**Tabel 4.1.5 Jumlah Sekolah, Murid, Guru, dan Rasio Murid-Guru Sekolah Menengah Pertama Menurut Kecamatan di Kota Gorontalo, 2017**  
**Table Number of Schools, Pupils, Teachers, and School-Teacher Ratio of Junior High Schools by Subdistrict in Gorontalo Municipality, 2017**

Kecamatan Subdistrict	Sekolah Schools	Murid Students			Guru Teachers			Rasio Murid- Guru Pupil- Teacher Ratio	
		L/M	P/F	L+P M+F	L/M	P/F	L+P M+F		
(1)	(2)	(3)	(4)	(5)	(6)	(7)	(8)	(9)	
1 Kota Barat	4	760	675	1 435	23	63	86	17	
2 Kota Selatan	7	1987	1910	3 897	73	198	271	14	
3 Kota Utara	2	372	366	738	6	36	42	18	
4 Duingingi	1	256	188	444	6	29	35	13	
5 Kota Timur	2	303	287	590	24	53	77	8	
6 Kota Tengah	2	670	697	1 367	17	63	80	17	
7 Sapatana	1	183	196	379	3	25	28	14	
8 Dumbo Raya	1	159	154	313	7	19	26	12	
9 Hulonthalangi	2	198	184	382	9	26	35	11	
<b>Kota Gorontalo</b>	<b>2017</b>	<b>22</b>	<b>4 888</b>	<b>4 657</b>	<b>9 545</b>	<b>168</b>	<b>512</b>	<b>680</b>	<b>14</b>
<b>Gorontalo Municipality</b>	<b>2016</b>	<b>21</b>	<b>4 723</b>	<b>4 567</b>	<b>9 290</b>	<b>93</b>	<b>388</b>	<b>481</b>	<b>19</b>

Sumber : Dinas Pendidikan Kota Gorontalo

Source : Education Service of Gorontalo Municipality

**Tabel 4.1.6** Jumlah Sekolah, Murid, Guru, dan Rasio Murid-Guru Madrasah Tsanawiyah (MTs) Menurut Kecamatan di Kota Gorontalo, 2017  
**Table** Number of Schools, Pupils, Teachers, and School-Teacher Ratio of Madrasah Tsanawiyah (MTs) by Subdistrict in Gorontalo Municipality, 2017

Kecamatan Subdistrict	Sekolah Schools	Murid Students			Guru Teachers			Rasio Murid- Guru Pupil- Teacher Ratio	
		L/M	P/F	L+P M+F	L/M	P/F	L+P M+F		
(1)	(2)	(3)	(4)	(5)	(6)	(7)	(8)	(9)	
1 Kota Barat	2	135	67	202	15	14	29	7	
2 Duingi	1	59	55	114	4	12	16	7	
3 Kota Selatan	2	166	140	306	24	39	63	5	
4 Kota Timur	-	-	-	-	-	-	-	-	
5 Hulonthalangi	-	-	-	-	-	-	-	-	
6 Dumbo Raya	-	-	-	-	-	-	-	-	
7 Kota Utara	2	355	295	650	18	36	54	12	
8 Kota Tengah	-	-	-	-	-	-	-	-	
9 Sibatana	2	564	664	1228	21	52	73	17	
<b>Kota Gorontalo</b>	<b>2017</b>	<b>9</b>	<b>1 279</b>	<b>1 221</b>	<b>2 500</b>	<b>82</b>	<b>153</b>	<b>235</b>	<b>11</b>
<b>Gorontalo Municipality</b>	<b>2016</b>	<b>9</b>	<b>1 224</b>	<b>1 390</b>	<b>2 614</b>	<b>46</b>	<b>89</b>	<b>135</b>	<b>19</b>

Sumber : Dinas Pendidikan Kota Gorontalo

Source : Education Service of Gorontalo Municipality

**Tabel 4.1.7** Jumlah Sekolah, Murid, Guru, dan Rasio Murid-Guru Sekolah Menengah Atas (SMA) Menurut Kecamatan di Kota Gorontalo, 2017  
*Number of Schools, Pupils, Teachers, and School-Teacher Ratio of Senior High Schools by Subdistrict in Gorontalo Municipality, 2017*

Kecamatan <i>Subdistrict</i>	Sekolah <i>Schools</i>	Kelas <i>Class</i>	Murid <i>Students</i>	Guru <i>Teachers</i>	Rasio Murid- Guru Pupil- Teacher Ratio
(1)	(2)	(3)	(4)	(5)	(6)
1 Kota Barat	1	30	932	55	17
2 Duingi	-	-	-	-	-
3 Kota Selatan	3	43	1 423	115	12
4 Kota Timur	2	45	1 671	96	17
5 Hulonthalangi	-	-	-	-	-
6 Dumbo Raya	-	-	-	-	-
7 Kota Utara	1	17	557	41	14
8 Kota Tengah	-	-	-	-	-
9 Sibatana	-	-	-	-	-
<b>Kota Gorontalo</b>	<b>7</b>	<b>135</b>	<b>4 583</b>	<b>307</b>	<b>15</b>
<b>Gorontalo Municipality</b>	<b>7</b>	<b>135</b>	<b>4 583</b>	<b>307</b>	<b>15</b>

Sumber : Dinas Pendidikan Kota Gorontalo

Source : *Education Service of Gorontalo Municipality*



**Tabel 4.1.8** Jumlah Sekolah, Murid, Guru, dan Rasio Murid-Guru Sekolah Menengah Kejuruan (SMK) Menurut Kecamatan di Kota Gorontalo, 2017  
*Number of Schools, Pupils, Teachers, and School-Teacher Ratio of Vocational Senior High Schools by Subdistrict in Gorontalo Municipality, 2017*

Kecamatan <i>Subdistrict</i>		Sekolah <i>Schools</i>	Kelas <i>Class</i>	Murid <i>Students</i>	Guru <i>Teachers</i>	Rasio Murid- Guru <i>Pupil- Teacher Ratio</i>
(1)	(2)	(3)	(4)	(5)	(6)	
1	Kota Barat	1	15	410	30	14
2	Dungingi	-	-	-	-	-
3	Kota Selatan	2	29	796	79	10
4	Kota Timur	-	-	-	-	-
5	Hulonthalangi	-	-	-	-	-
6	Dumbo Raya	-	-	-	-	-
7	Kota Utara	1	3	49	11	4
8	Kota Tengah	5	44	1 685	188	9
9	Sipatana	1	61	2 205	161	14
<b>Kota Gorontalo 2017</b>		<b>10</b>	<b>152</b>	<b>5 145</b>	<b>469</b>	<b>11</b>
<b>Gorontalo Municipality 2016</b>		<b>10</b>	<b>152</b>	<b>5 145</b>	<b>469</b>	<b>11</b>

Sumber : Dinas Pendidikan Kota Gorontalo

Source : Education Service of Gorontalo Municipality

**Tabel 4.1.9** Jumlah Sekolah, Murid, Guru, dan Rasio Murid-Guru Madrasah Aliyah (MA) Menurut Kecamatan di Kota Gorontalo, 2017  
**Table** *Number of Schools, Pupils, Teachers, and School-Teacher Ratio of Senior High Schools by Subdistrict in Gorontalo Municipality, 2017*

Kecamatan Subdistrict	Sekolah Schools	Murid Students			Guru Teachers			Rasio Murid- Guru Pupil- Teacher Ratio	
		L/M	P/F	L+P M+F	L/M	P/F	L+P M+F		
(1)	(2)	(3)	(4)	(5)	(6)	(7)	(8)	(9)	
1 Kota Barat	1	26	-	26	8	-	8	3	
2 Duingi	1	22	29	51	4	6	10	5	
3 Kota Selatan	2	167	162	329	20	25	45	7	
4 Kota Timur	-	-	-	-	-	-	-	-	
5 Hulonthalangi	-	-	-	-	-	-	-	-	
6 Dumbo Raya	-	-	-	-	-	-	-	-	
7 Kota Utara	2	170	136	306	20	32	52	6	
8 Kota Tengah	-	-	-	-	-	-	-	-	
9 Sibatana	1	284	630	914	18	37	55	17	
<b>Kota Gorontalo</b>	<b>2017</b>	<b>7</b>	<b>669</b>	<b>957</b>	<b>1 626</b>	<b>70</b>	<b>100</b>	<b>170</b>	<b>10</b>
<b>Gorontalo Municipality</b>	<b>2016</b>	<b>7</b>	<b>630</b>	<b>875</b>	<b>1 505</b>	<b>34</b>	<b>76</b>	<b>110</b>	<b>14</b>

Sumber : Dinas Pendidikan Kota Gorontalo

Source : Education Service of Gorontalo Municipality

## 4.2 KESEHATAN/HEALTH

**Tabel 4.2.1 Jumlah Fasilitas Kesehatan di Kecamatan Kota Tengah Menurut Kelurahan, 2017**  
**Table Number of Health Facilities in Kota Tengah Subdistrict by Urban Village, 2017**

Kelurahan <i>Urban Village</i>	Rumah Sakit <i>Hospital</i>	Rumah Bersalin <i>Maternity Hospital</i>	Pukesmas <i>Public Health Center</i>	Posyandu <i>Maternal &amp; Child Health Center</i>	Klinik/Balai Kesehatan <i>Clinic/Health Center</i>	Polindes <i>Village Maternity</i>
(1)	(2)	(3)	(4)	(5)	(6)	(7)
1 Wumialo	1	1	-	-	-	1
2 Dulalowo	-	-	1	1	-	-
3 Liluwo	1	-	-	4	-	1
4 Pulubala	-	-	-	3	-	1
5 Paguyaman	-	-	-	2	-	-
6 Dulalowo Timur	-	-	-	2	-	-
Kecamatan Kota Tengah <i>Kota Tengah Subdistrict</i>	<b>2</b>	<b>1</b>	<b>1</b>	<b>12</b>	<b>-</b>	<b>3</b>

Sumber : Dinas Kesehatan Kota Gorontalo

Source : Health Service of Gorontalo Municipality

**Tabel 4.2.2 Banyaknya Tenaga Kesehatan Menurut Unit Kerja dan Sarana Pelayanan Kesehatan di Kecamatan Kota Tengah, 2016-2017**  
***Number of Health Personnel by Work Units and Health Service Facilities in Kota Tengah Subdistrict, 2016-2017***

Tahun Years	Tenaga Medis / Medical Personnel				
	Dokter Spesialis <i>Specialist Doctor</i>	Dokter General <i>General Doctor</i>	Dokter Gigi <i>Dentist</i>	Perawat <i>Nurse</i>	Bidan <i>Midwife</i>
(1)	(2)	(3)	(4)	(5)	(6)
2016	-	2	1	14	5
2017	-	2	1	12	8

Catatan / Note : <sup>1</sup>Tidak termasuk rumah sakit swasta / Does not include private hospitals

Sumber : Dinas Kesehatan Kota Gorontalo

Source : Health Service of Gorontalo Municipality

Lanjutan Tabel 4.2.2 / *Continued Table 4.2.2*

Unit Kerja <i>Work Units</i>	Tenaga Nonmedis / <i>Nonmedical Personnel</i>				
	Farmasi <i>Pharmacy</i>	Ahli Gizi <i>Nutritionist</i>	Teknisi Medis <sup>2</sup> <i>Medical Technician<sup>2</sup></i>	Sanitasi <i>Sanitation</i>	Kesehatan Masyarakat <i>Public Health</i>
(1)	(7)	(8)	(9)	(10)	(11)
2016	1	5	-	4	4
2017	2	5	1	3	

Catatan / *Note* : <sup>1</sup> Tidak termasuk rumah sakit swasta / *Does not include private hospitals*

<sup>2</sup> Termasuk Ahli Radiologi, Fisioterapi, Penata Anestesi / *Including Expert Radiology, Physiotherapy, Anaesthesia Playground*

Sumber : Dinas Kesehatan Kota Gorontalo

Source : *Health Service of Gorontalo Municipality*

**Tabel 4.2.3 Banyaknya Kelahiran Menurut Penolong  
Table Kelahiran di Kecamatan Kota Tengah, 2016-2017  
Number of Births by Birth Attendant in Kecamatan  
Kota Tengah Subdistrict, 2016-2017**

Tahun Year	Tenaga Kesehatan <sup>1</sup> Health Personnel <sup>1</sup>	Non Tenaga Kesehatan <sup>2</sup> Non-Health Personnel <sup>2</sup>	Jumlah Total	Persentase Tenaga Kesehatan Percentage of Health Personnel
(1)	(2)	(3)	(4)	(5)
2016	645	-	645	100
2017	645	-	645	100

Catatan / Note : <sup>1</sup> terdiri dari dokter dan bidan / consisting of doctor and midwife  
<sup>2</sup> dukun / traditional attendant

Sumber : Dinas Kesehatan Kota Gorontalo

Source : Health Service of Gorontalo Municipality

**Tabel 4.2.4 Banyaknya Balita yang Pernah Mendapat Imunisasi Menurut Kelurahan dan Jenis Imunisasi di Kecamatan Kota Tengah, 2016**  
***Number of Children Under Five Years Ever Been Immunized by Urban Village and Type of Immunization in Kota Tengah Subdistrict, 2016***

Kelurahan <i>Urban Village</i>	Jenis Imunisasi / <i>Type of Immunization</i>			
	BCG	DPT		
		1	2	3
(1)	(3)	(4)	(5)	(6)
Wumialo	88	96	97	98
Dulalowo	78	75	77	79
Liluwo	95	100	101	94
Pulubala	79	81	84	82
Paguyaman	66	71	66	66
Dulalowo Timur	82	84	83	84
<b>Kecamatan Kota Tengah Kota Tengah Subdistrict</b>	<b>488</b>	<b>507</b>	<b>508</b>	<b>503</b>

Sumber : Dinas Kesehatan Kota Gorontalo

Source : Health Service of Gorontalo Municipality

Lanjutan Tabel / *Continued Table 4.2.4 (1)*

Kelurahan <i>Urban Village</i>	Jenis Imunisasi / <i>Type of Immunization</i>			
	Polio			
	1	2	3	4
(1)	(7)	(8)	(9)	(10)
Wumialo	87	95	97	102
Dulalowo	81	76	77	82
Liluwo	100	98	101	98
Pulubala	79	79	81	84
Paguyaman	66	66	66	66
Dulalowo Timur	84	84	83	84
<b>Kecamatan Kota Tengah Kota Tengah Subdistrict</b>	<b>497</b>	<b>498</b>	<b>505</b>	<b>516</b>

Sumber : Dinas Kesehatan Kota Gorontalo

Source : *Health Service of Gorontalo Municipality*



Lanjutan Tabel / Continued Table 4.2.4 (2)

Kelurahan <i>Urban Village</i>	Jenis Imunisasi / <i>Type of Immunization</i>			
	Hepatitis B			Campak <i>Measles</i>
	1	2	3	
(1)	(11)	(12)	(13)	(14)
Wumialo	96	97	98	99
Dulalowo	75	77	79	76
Liluwo	100	101	94	94
Pulubala	81	84	82	82
Paguyaman	71	66	66	66
Dulalowo Timur	84	83	84	86
<b>Kecamatan Kota Tengah Kota Tengah Subdistrict</b>	<b>507</b>	<b>508</b>	<b>503</b>	<b>503</b>

Sumber : Dinas Kesehatan Kota Gorontalo

Source : Health Service of Gorontalo Municipality

**Tabel 4.2.5 Jumlah Kasus 10 Penyakit Terbanyak di Kecamatan Kota Tengah, 2017**  
**Number of 10 Most Disease Cases in Kota Tengah Subdistrict, 2017**

Jenis Penyakit <i>Type of Diseases</i>	2017
(1)	(2)
1. Common Cold	4 114
2. Tonsilitis Akut	946
3. Radang Perut / <i>Dyspepsia</i>	622
4. Influenza	721
5. Dermatitis Kontak / <i>Contact Dermatitis</i>	831
6. Hypertensi	1 722
7. Diare / <i>Diarrhea</i>	413
8. Arthritis	811
9. Pulpitis	552
10. Diabetes Melitus	538

Sumber : Dinas Kesehatan Kota Gorontalo

Source : *Health Service of Gorontalo Municipality*

**Tabel 4.2.6 Jumlah Bayi Lahir, Bayi Berat Badan Lahir Rendah (BBLR), BBLR Dirujuk, dan Bergizi Buruk Menurut Kelurahan di Kecamatan Kota Tengah, 2017**

*Number of Infants Born, Infant Low Birth Weight (LBW), LBW Reffered, and Malnutrition by Urban Village in Kota Tengah Subdistrict, 2017*

Kelurahan <i>Urban Village</i>	Bayi Lahir <i>Infants Born</i>	BBLR <i>LBW</i>		Gizi Buruk <i>Malnutrition</i>
		Jumlah <i>Total</i>	Dirujuk <i>Referenced</i>	
(1)	(2)	(3)	(4)	(5)
Wumialo	97	2	2	2
Dulalowo	68	-	-	-
Liluwo	98	-	-	-
Pulubala	93	-	-	-
Paguyaman	60	-	-	-
Dulalowo Timur	84	-	-	1

Sumber : Dinas Kesehatan Kota Gorontalo

Source : Health Service of Gorontalo Municipality

**Tabel 4.2.7 Jumlah Ibu Hamil, Melakukan Kunjungan K1, Melakukan Kunjungan K4, Kurang Energi Kronis (KEK) dan mendapat Tablet Zat Besi (Fe) Menurut Kelurahan di Kecamatan Kota Timur, 2017**

*Number of Pregnant Women, Do Visit K1, Do Visit K4, Less Energy Chronic and Received Iron Tablets by urban village in Kota Timur Subdistrict, 2017*

Kelurahan <i>Urban Village</i>	Jumlah Ibu Hamil <i>Number of Pregnant Women</i>	Melakukan Kunjungan K1 <i>Do Visit K1</i>	Melakukan Kunjungan K4 <i>Do Visit K4</i>	Kurang Energi Kronis (KEK) <i>Less Energy Chronic</i>	Mendapat Zat Besi <i>Received Iron Tablets (Fe)</i>
(1)	(2)	(3)	(4)	(5)	(6)
Wumilao	122	113	94	4	74
Dulalowo	80	74	56	7	48
Liluwo	120	111	90	13	73
Pulubala	137	125	125	5	88
Paguyaman	69	64	51	6	41
Dulalowo Timur	95	92	75	9	55

Sumber : Dinas Kesehatan Kota Gorontalo

Source : Health Service of Gorontalo Municipality

**Tabel 4.2.8 Jumlah Petugas Keluarga Berencana (KKB) dan Pos Pelayanan Keluarga Berencana Desa (PPKBD) Menurut Kelurahan di Kecamatan Kota Tengah , 2017**

*Number of Official Planning Clinics and Village Family Planning Service Units by Urban village in Kota Tengah Subdistrict, 2017*

	<b>Kelurahan Urban Village</b>	<b>KKB Family Planning Clinics</b>	<b>PPKBD Village Family Planning Service Units</b>	<b>SUB PPKBD Sub- Village Family Planning Service Units</b>
	(1)	(2)	(3)	(4)
1	Wumialo	-	1	4
2	Dulalowo	-	1	4
3	Liluwo	-	1	4
4	Pulubala	-	1	4
5	Paguyaman	-	1	4
6	Dulalowo Timur	-	1	4
<b>Kecamatan Kota Tengah Kota Tengah Subdistrict</b>		-	<b>6</b>	<b>24</b>

Sumber : Badan Pemberdayaan Masyarakat, Perempuan, dan KB Kota Gorontalo

Source : Community Empowerment, Women, Family Planning Agency of Gorontalo Municipality

**Tabel 4.2.9 Jumlah Pasangan Usia Subur dan Peserta KB Aktif Menurut Kelurahan di Kecamatan Kota Tengah, 2017**  
***Number of Eligible Couples and Family Planning Participants by Urban village in Kota Tengah Subdistrict, 2017***

	Kelurahan <i>Urban Village</i>	Jumlah PUS <i>Eligible Couples</i>	Peserta KB Aktif <i>Family Planning Participants</i>			
			IUD	MOW	MOP	Kondom <i>Condom</i>
	(1)	(2)	(3)	(4)	(5)	(6)
1	Wumialo	831	118	40	2	3
2	Dulalowo	471	165	36	2	1
3	Liluwo	803	99	37	2	2
4	Pulubala	619	217	24	3	3
5	Paguyaman	392	36	21	3	-
6	Dulalowo Timur	482	119	33	1	2
<b>Kecamatan Kota Tengah Kota Tengah Subdistrict</b>		<b>3 598</b>	<b>754</b>	<b>191</b>	<b>13</b>	<b>11</b>

Sumber : Badan Pemberdayaan Masyarakat, Perempuan, dan KB Kota Gorontalo

Source : *Community Empowerment, Women, Family Planning Agency of Gorontalo Municipality*

Lanjutan Tabel 4.2.9

Kecamatan <i>District</i>	Peserta KB Aktif <i>Family Planning Participants</i>			
	Implan <i>Implants</i>	Suntikan <i>Injection</i>	Pil <i>Pill</i>	Jumlah <i>Total</i>
(1)	(7)	(8)	(9)	(10)
1 Wumialo	62	198	295	718
2 Dulalowo	21	70	152	447
3 Liluwo	64	185	331	720
4 Pulubala	35	177	135	594
5 Paguyaman	12	110	154	336
6 Dulalowo Timur	29	124	141	449
<b>Kecamatan Kota Tengah Kota Tengah Subdistrict</b>	<b>678</b>	<b>1 115</b>	<b>596</b>	<b>3 111</b>

Sumber : Badan Pemberdayaan Masyarakat, Perempuan, dan KB Kota Gorontalo

Source : *Community Empowerment, Women, Family Planning Agency of Gorontalo Municipality*

## 4.3 AGAMA/RELIGION

**Tabel 4.3.1** **Persentase Penduduk Menurut Kelurahan dan Agama yang Dianut di Kecamatan Kota Tengah, 2017**  
**Percentage of Population by Urban Village and Religion in Kota Tengah Subdistrict, 2017**

Kelurahan <i>Urban Village</i>	Islam <i>Islam</i>	Protestan Katolik <i>Christian Catholic</i>	Hindu <i>Hindu</i>	Budha <i>Buddha</i>	Konghuchu <i>Konghuchu</i>	Kepercayaan <i>Others</i>	
(1)	(2)	(3)	(4)	(5)	(6)	(7)	(8)
1 Wumialo	5 369	154	9	7	16	-	5 555
2 Dulalowo	3 546	78	13	1	7	-	3 645
3 Liluwo	5 179	214	6	15	12	-	5 426
4 Pulubala	5 489	293	11	19	16	-	5 828
5 Paguyaman	2 925	32	5	1	7	-	2 970
6 Dulalowo Timur	4 018	93	17	2	8	-	4 138
<b>Kecamatan Kota Tengah Kota Tengah Subdistrict</b>	<b>26 307</b>	<b>864</b>	<b>61</b>	<b>45</b>	<b>66</b>	<b>-</b>	<b>27 562</b>

Sumber : Dinas Kependudukan dan Catatan Sipil Kota Gorontalo

Source : Department of Population and Civil Records and of Gorontalo Municipality



**Tabel 4.3.2 Jumlah Tempat Peribadatan Menurut Kelurahan di Kecamatan Kota Tengah, 2017**  
**Table Number of Worship Facilities by Urban Village in Kota Tengah Subdistrict, 2017**

Kelurahan <i>Urban Village</i>	Masjid <i>Mosque</i>	Mushola <i>Mushola</i>	Gereja Protestan <i>Christian Church</i>	Gereja Katholik <i>Catholic Church</i>	Pura <i>Temple</i>	Vihara <i>Vihara</i>	Kelenteng <i>Kelenteng</i>
(1)	(2)	(3)	(4)	(5)	(6)	(7)	(8)
1 Wumialo	14	-	-	-	-	-	-
2 Dulalowo	4	-	-	-	-	-	-
3 Liluwo	9	-	1	-	-	-	-
4 Pulubala	7	-	-	-	-	-	-
5 Paguyaman	3	-	-	-	-	-	-
6 Dulalowo Timur	6	-	-	-	-	-	-
<b>Kecamatan Kota Tengah Kota Tengah Subdistrict</b>	<b>43</b>	-	-	-	-	-	-

Sumber : Kementerian Agama Kota Gorontalo

Source : *The Ministry of Religious Affairs of Gorontalo Municipality*

# ***PERTANIAN***

*(Agriculture)*

# **5**





**ULASAN****DESCRIPTION****1. Tanaman Pangan**

Pada tahun 2017, produksi jagung sawah di Kecamatan Kota Tengah sebesar 29,8 ton.

**2. Hortikultura**

a. Subsektor hortikultura mencakup tanaman sayuran, buah-buahan, tanaman biofarmaka, dan tanaman hias. Tabel 5.2.1 dan Tabel 5.2.2 menyajikan luas panen dan produksi tanaman sayuran meliputi 1 jenis tanaman, yaitu cabai.

b. Pada tahun 2017, produksi cabai sebesar 83 ton. Adapun luas panen dari komoditi tersebut adalah 3 hektar.

c. Tabel 5.2.3 menyajikan produksi tanaman buah-buahan meliputi 3 jenis buah, yaitu mangga, pisang, dan pepaya.

d. Pada tahun 2017, produksi buah-buahan yang memberikan kontribusi terbesar adalah pisang yang mencapai 170 ton. Jumlah tersebut mengalami kenaikan jika dibandingkan dengan tahun sebelumnya.

**1. Food Crops**

*In 2017, production of maize in Kota Tengah subdistrict was 29,8 tons.*

**2. Horticulture**

a. *The sub sector of horticulture includes vegetables, fruits, medicinal, and ornamental plants. Table 5.2.1 and Table 5.2.2 present harvested area and production of vegetables for 1 kind of vegetable, i.e. chili.*

b. *In 2017, chili production of 83 tons. The harvested area of this commodity is 3 hectare.*

c. *Table 5.2.3 present production of fruits for 3 kind of fruits, i.e. mango, banana, and papaya.*

d. *In 2017, the biggest share of fruit production came from banana which reached 170 tons. That number has increased when compared with the previous year.*

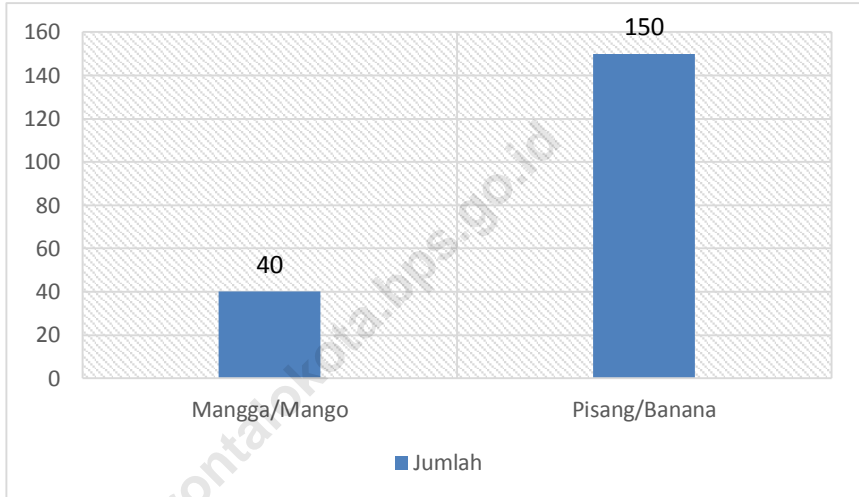
**3. Peternakan**

- a. Populasi ternak terdiri dari sapi potong, kuda, dan kambing. Pada tahun 2017, jumlah populasi tersebut berturut turut 336 ekor, 224 ekor, dan 3.850 ekor.
- b. Populasi unggas yang terdiri dari ayam kampung, ayam pedaging, dan itik pada tahun 2017 secara berturut-turut adalah 933 ekor, 38.341 ekor, dan 2.950 ekor.

**3. Animal Husbandry**

- a. *The livestock population comprises of cow, horse, and goat. In 2017, the total stock of these kinds reached 336 heads, 224 heads, and 3.850 heads for each livestock respectively.*
- b. *The population of poultry in 2017 as 933 heads (native chicken), 38.341 heads (broiler), and 2.950 heads (duck).*

**Gambar 5** Produksi Buah-buahan Menurut Jenis Buah di Kecamatan Kota Tengah (ton), 2017  
*Picture* **Production of Fruits by Kind of Fruit in Kota Tengah Subdistrict (tons), 2017**



Sumber : Dinas Kelautan, Perikanan, Pertanian, dan Ketahanan Pangan Kota Gorontalo

Source : Marine, Fisheries, Agriculture, and Food Security Service of Gorontalo Municipality

5.1 TANAMAN PANGAN/*FOOD CROPS*

**Tabel 5.1.1 Luas Lahan Tegol/Kebun, Ladang/Huma, dan Lahan yang Sementara Tidak Diusahakan Menurut Kelurahan di Kecamatan Kota Tengah (hektar), 2016**  
***Area of Dry Field/Garden, Shifting Cultivation, Land and Temporarily Unused Land by Urban Village in Kota Tengah Subdistrict (hectare), 2016***

<b>Kelurahan <i>Urban Village</i></b>	<b>Tegol/Kebun <i>Dry Field/Garden</i></b>	<b>Ladang/Huma <i>Shifting Cultivation</i></b>	<b>Sementara Tidak Diusahakan <i>Temporarily Unused</i></b>
(1)	(2)	(3)	(4)
1. Wumialo	-	-	-
2. Dulalowo	-	-	-
3. Liluwo	1	-	-
4. Pulubala	1	-	-
5. Paguyaman	1	-	-
6. Dulalowo Timur	1	-	-
<b>Kecamatan Kota Tengah</b>	<b>4</b>	<b>-</b>	<b>-</b>
<b><i>Kota Tengah Subdistrict</i></b>			

Sumber : Dinas Kelautan, Perikanan, Pertanian, dan Ketahanan Pangan Kota Gorontalo

Source : *Marine, Fisheries, Agriculture, and Food Security Service of Gorontalo Municipality*

**Tabel 5.1.2 Luas Panen, Produksi, dan Produktivitas Jagung di Kecamatan Kota Tengah, 2016-2017**  
***Harvested Area, Production, and Productivity of Maize in Kota Tengah Subdistrict (tons), 2016-2017***

<b>Tahun Years</b>	<b>Luas Panen Harvested Area (Ha)</b>	<b>Produksi Production (Ton)</b>	<b>Produktivitas Productivity (Kuintal/Ha)</b>
(1)	(2)	(3)	(4)
2016	2	9,6	4,8
2017	73	29,8	706

Sumber : Dinas Kelautan, Perikanan, Pertanian, dan Ketahanan Pangan Kota Gorontalo

Source : *Marine, Fisheries, Agriculture, and Food Security Service of Gorontalo Municipality*



5.2 HORTIKULTURA/*HORTICULTURE*

**Tabel 5.2.1 Luas Lahan Tanaman Sayuran Menurut Jenis Sayuran di Kecamatan Kota Tengah (hektar), 2016-2017**  
***Area of Vegetables by Kind of Plant in Kota Tengah Subdistrict (hectare), 2016-2017***

<b>Tahun Year</b>	<b>Bawang Merah Shallot</b>	<b>Cabai Chilli</b>	<b>Tomat Tomato</b>	<b>Kentang Potato</b>	<b>Kubis Cabbage</b>	<b>Petsai Chinese Cabbage</b>	<b>Lainnya Others</b>
(1)	(2)	(3)	(4)	(5)	(6)	(7)	(8)
2016	-	-	-	-	-	-	-
2017	-	-	-	-	-	-	-

Sumber : Dinas Kelautan, Perikanan, Pertanian, dan Ketahanan Pangan Kota Gorontalo

Source : *Marine, Fisheries, Agriculture, and Food Security Service of Gorontalo Municipality*

**Tabel 5.2.2 Produksi Sayuran Menurut Jenis Sayuran di Kecamatan Kota Tengah (ton), 2017**  
***Production of Vegetables by Kind of Plant in Kota Tengah Subdistrict (tons), 2017***

<b>Tahun Year</b>	<b>Bawang Merah Shallot</b>	<b>Cabai Chilli</b>	<b>Tomat Tomato</b>	<b>Kentang Potato</b>	<b>Kubis Cabbage</b>	<b>Petsai Chinese Cabbage</b>	<b>Lainnya Others</b>
(1)	(2)	(3)	(4)	(5)	(6)	(7)	(8)
2016	-	-	-	-	-	-	-
2017	-	-	-	-	-	-	-

Sumber : Dinas Kelautan, Perikanan, Pertanian, dan Ketahanan Pangan Kota Gorontalo

Source : Marine, Fisheries, Agriculture, and Food Security Service of Gorontalo Municipality

**Tabel 5.2.3 Produktivitas Sayuran Menurut Jenis Sayuran di Kecamatan Kota Tengah (ton), 2017**  
**Productivity of Vegetables by Kind of Plant in Kota Tengah Subdistrict (tons), 2017**

<b>Tahun Year</b>	<b>Bawang Merah Shallot</b>	<b>Cabai Chilli</b>	<b>Tomat Tomato</b>	<b>Kentang Potato</b>	<b>Kubis Cabbage</b>	<b>Petsai Chinese Cabbage</b>	<b>Lainnya Others</b>
(1)	(2)	(3)	(4)	(5)	(6)	(7)	(8)
2016	-	-	-	-	-	-	-
2017	-	-	-	-	-	-	-

Sumber : Dinas Kelautan, Perikanan, Pertanian, dan Ketahanan Pangan Kota Gorontalo

Source : Marine, Fisheries, Agriculture, and Food Security Service of Gorontalo Municipality

**Tabel 5.2.4 Produksi Buah-buahan Menurut Jenis Buah di Kecamatan Kota Tengah (ton), 2016-2017**  
**Table Production of Fruits by and Kind of Fruit in Kota Tengah Subdistrict (tons), 2016-2017**

<b>Kelurahan Urban Village</b>	<b>Mangga Mango</b>	<b>Durian Durian</b>	<b>Jeruk Orange</b>	<b>Pisang Banana</b>	<b>Pepaya Papaya</b>	<b>Nangka Jack- fruit</b>	<b>Lainnya Others</b>
(1)	(2)	(3)	(4)	(5)	(6)	(7)	(8)
2016	17	-	-	101	-	-	-
2017	40	-	-	150	-	9	-

Sumber : Dinas Kelautan, Perikanan, Pertanian, dan Ketahanan Pangan Kota Gorontalo

Source : Marine, Fisheries, Agriculture, and Food Security Service of Gorontalo Municipality

### 5.3 PETERNAKAN/LIVESTOCK

**Tabel 5.3.1 Populasi Ternak Menurut Kelurahan dan Jenis Ternak di Kecamatan Kota Tengah, 2016 - 2017**  
**Table Livestock Population by Urban Village and Kind of Livestock in Kota Tengah Subdistrict, 2016-2017**

Tahun Years	Sapi Potong Beef Cattle	Kuda Horse	Kambing Goat
(1)	(2)	(3)	(4)
2016	192	97	698
2017	211	97	709

Sumber : Dinas Kelautan, Perikanan, Pertanian, dan Ketahanan Pangan Kota Gorontalo

Source : Marine, Fisheries, Agriculture, and Food Security Service of Gorontalo Municipality

**Tabel 5.3.2** **Populasi Unggas Menurut Kelurahan dan Jenis Unggas di Kecamatan Kota Tengah, 2016 - 2017**  
**Table Poultry Population by Urban Village and Kind of Poultry in Kota Tengah Subdistrict, 2016 - 2017**

Tahun Years	Ayam Kampung Native Chicken	Ayam Petelur Layer	Ayam Pedaging Broiler	Itik/Itik Manila Duck/Musc covy Duck
(1)	(2)	(3)	(4)	(5)
2016	20 217	-	-	1 328
2017	20 467	-	-	1 370

Sumber : Dinas Kelautan, Perikanan, Pertanian, dan Ketahanan Pangan Kota Gorontalo

Source : Marine, Fisheries, Agriculture, and Food Security Service of Gorontalo Municipality



# PERDAGANGAN

*(Trade)*

# 6



BADAN PUSAT STATISTIK  
KOTA GORONTALO





**ULASAN**

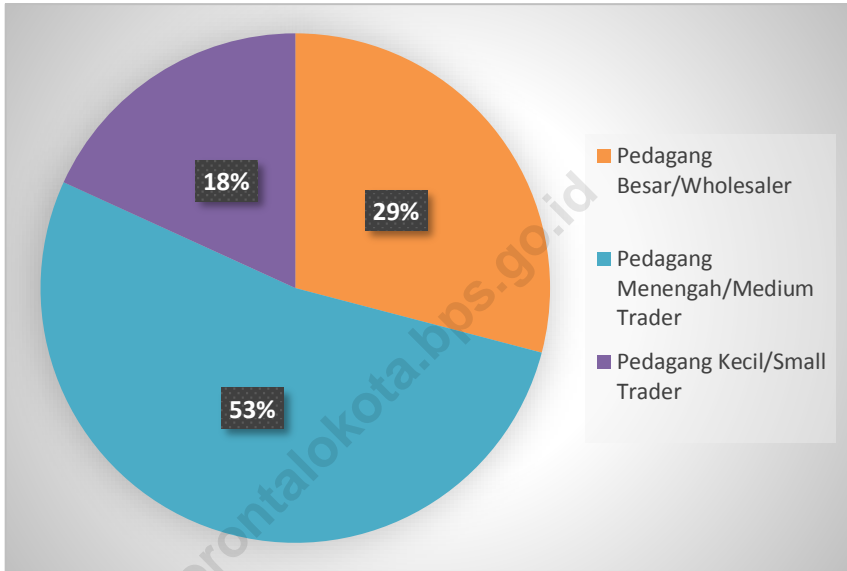
Berdasarkan data Dinas Perindustrian, Perdagangan, UMKM dan Penanaman Modal Kota Gorontalo, jumlah pedagang besar, pedagang menengah dan pedagang kecil di Kecamatan Kota Tengah berturut-turut pada tahun 2016 adalah 16, 29, dan 10 pedagang.

**DESCRIPTION**

*Based on data from Industry, Trade, SMEs and Capital Investment Office of Gorontalo Municipality, the number of wholesalers, middle traders and small traders in Kota Tengah districts respectively in 2016 are 16, 29 and 10 traders.*

<https://gorontalokota.bps.go.id>

**Gambar 6** Persentase Pedagang Menurut Jenis di Kecamatan Kota Tengah, 2016  
*Picture*  
**Percentage of Merchants by Type in Kota Tengah Subdistrict, 2016**



Sumber : Dinas Perindustrian, Perdagangan, Koperasi, UMKM, dan PM Kota Gorontalo  
Source : *Industry, Trade, Cooperatives, Small and Medium Enterprises, and Investments of Gorontalo Municipality*

**Tabel 6.1** Jumlah Pedagang Menurut Jenis di Kecamatan Kota Tengah, 2014-2016  
**Table** *Number of Merchants by Type in Kota Tengah Subdistrict, 2014-2016*

Tahun Year	Pedagang Besar Wholesaler	Pedagang Menengah Medium Trader	Pedagang Kecil Small Trader
(1)	(2)	(3)	(4)
2014	10	22	77
2015	10	29	16
2016	16	29	10
<b>Kecamatan Kota Tegngah Kota Tengah Subdistrict</b>	36	83	194

Sumber : Dinas Perindustrian, Perdagangan, Koperasi, UMKM, dan PM Kota Gorontalo

Source : *Industry, Trade, Cooperatives, Small and Medium Enterprises, and Investments of Gorontalo Municipality*

**Tabel 6.2** Jumlah Sarana Perdagangan Menurut Kelurahan di Kecamatan Kota Tengah, 2017  
**Table** *Number of Trading Facilities by Urban Village in Kota Tengah Subdistrict, 2017*

Kelurahan <i>Urban Village</i>	Pasar Tradisional <i>Traditional Market</i>	Tempat Pelelangan Ikan <i>Fish Auction</i>
(1)	(2)	(6)
1 Wumialo	-	-
2 Dulalowo	-	-
3 Liluwo	1	-
4 Pulubala	-	-
5 Paguyaman	-	-
6 Dulalowo Timur	-	-
<b>Kecamatan Kota Tengah Kota Tengah Subdistrict</b>	1	-

Sumber : Dinas Perindustrian, Perdagangan, Koperasi, UMKM, dan PM Kota Gorontalo

Source : *Industry, Trade, Cooperatives, Small and Medium Enterprises, and Investments of Gorontalo Municipality*

**Tabel 6.3** Jumlah Koperasi Menurut Jenis Koperasi dan Kecamatan di Kota Gorontalo, 2017  
**Table** *Number of Cooperatives by Type of Cooperative and Subdistrict in Gorontalo Municipality, 2017*

<b>Jenis Koperasi</b> <i>Type of Cooperatives</i>	<b>Jumlah</b> <i>Total</i>
(1)	(2)
KUD	-
KPN	19
KOPKAR	3
KOPMAS	4
KOPWAN	4
KSP	9
KSU	-
<b>Kecamatan Kota Tengah</b> <b><i>Kota Tengah Subdistrict</i></b>	<b>55</b>

Sumber : Dinas Perindustrian, Perdagangan, Koperasi, UMKM, dan PM Kota Gorontalo

Source : *Industry, Trade, Cooperatives, Small and Medium Enterprises, and Investments of Gorontalo Municipality*



# **TRANSPORTASI DAN KOMUNIKASI**

*(Transportation and Communication)*

# 7



BADAN PUSAT STATISTIK  
KOTA GORONTALO



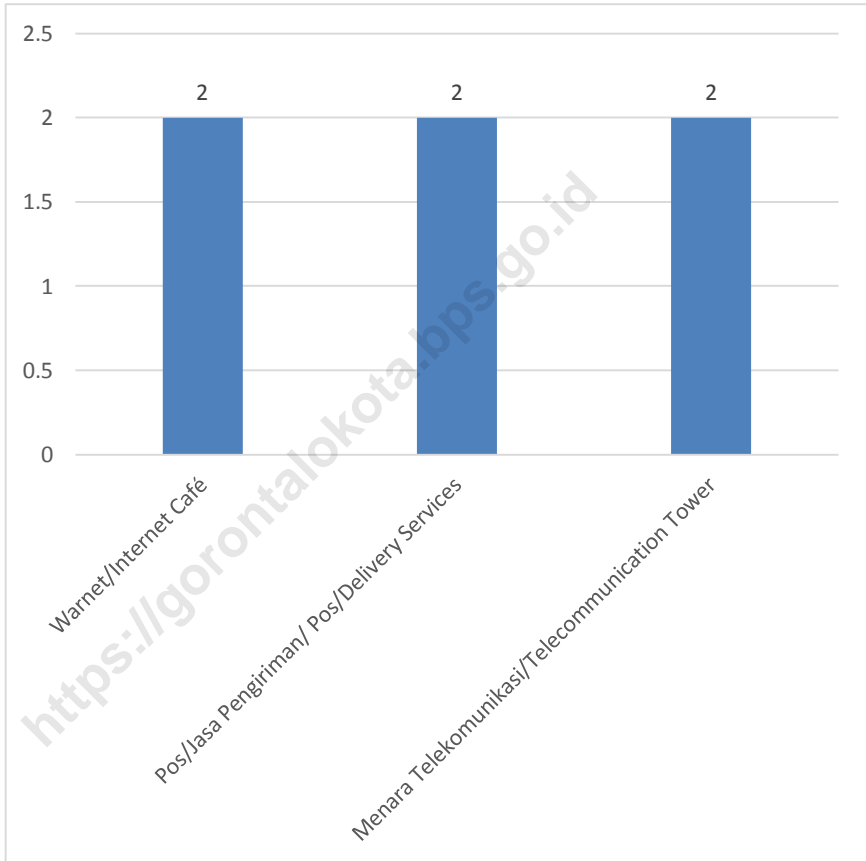


**ULASAN****DESCRIPTION**

Jalan merupakan prasarana pengangkutan darat yang penting untuk memperlancar kegiatan perekonomian. Dengan makin meningkatnya usaha pembangunan maka akan menuntut peningkatan pembangunan jalan untuk memudahkan mobilitas penduduk dan memperlancar lalu lintas barang dari satu daerah ke daerah lain. Pada tahun 2017, sebagian besar permukaan jalan antar kelurahan di Kecamatan Kota Tengah adalah sudah diaspal.

*The road is a land transportation infrastructure that is essential to accelerate economic activity. With the increased development effort it will demand an increase in road construction to facilitate the mobility of the population and facilitate the traffic of goods from one region to another. In 2017, most of the inter-urban road surface in Kecamatan Kota Tengah is already paved.*

**Gambar 7** Jumlah Sarana Komunikasi Menurut Kelurahan di Kecamatan Kota Tengah, 2017  
**Picture** Number of Communication Facilities by Urban Village in Kota Tengah Subdistrict, 2017



Sumber : Kantor Camat Kota Tengah

Source : Subdistrict Office of Kota Tengah

**Tabel 7.1** Jalan Antar Desa/Kelurahan Menurut Kelurahan dan Jenis Permukaan Terluas di Kecamatan Kota Tengah, 2017  
*Length of Roads by Urban Village and Type of Road Surface in Kota Tengah Subdistrict, 2017*

	Kelurahan <i>Urban Village</i>	Aspal/ Beton	Diperke ras <i>Hardene d</i>	Tanah <i>Land</i>	Lainnya <i>Others</i>
	(1)	(2)	(3)	(4)	(5)
1	Wumialo	✓	-	-	-
2	Dulalowo	✓	-	-	-
3	Liluwo	✓	-	-	-
4	Pulubala	✓	-	-	-
5	Paguyaman	✓	-	-	-
6	Dulalowo Timur	✓	-	-	-

Sumber : Kantor Camat Kota Tengah

Source : *Subdistrict Office of Kota Tengah*

**Tabel 7.2** Jumlah Sarana Komunikasi Menurut Kelurahan di Kecamatan Kota Tengah, 2017  
**Table** *Number of Communication Facilities by Urban Village in Kota Tengah Subdistrict, 2017*

	<b>Kelurahan</b> <i>Urban Village</i>	<b>Warnet</b> <i>Internet Cafe</i>	<b>Pos/Jasa</b> <b>Pengiriman</b> <i>Pos/Delivery</i> <b>Services</b>	<b>Menara</b> <b>Telekomunikasi</b> <i>Telecommunicati</i> <b>on Tower</b>
	(1)	(2)	(3)	(4)
1	Wumialo	-	-	-
2	Dulalowo	-	2	-
3	Liluwo	-	-	-
4	Pulubala	2	-	2
5	Paguyaman	-	-	-
6	Dulalowo Timur	-	-	-
	<b>Kecamatan</b> <b>Kota Tengah</b> <b>Kota Tengah</b> <b>Subdistrict</b>	2	2	2

Sumber : Kantor Camat Kota Tengah

Source : *Subdistrict Office of Tengah*

# KEUANGAN DAERAH

*(Local Finance)*

# 8



BADAN PUSAT STATISTIK  
KOTA GORONTALO



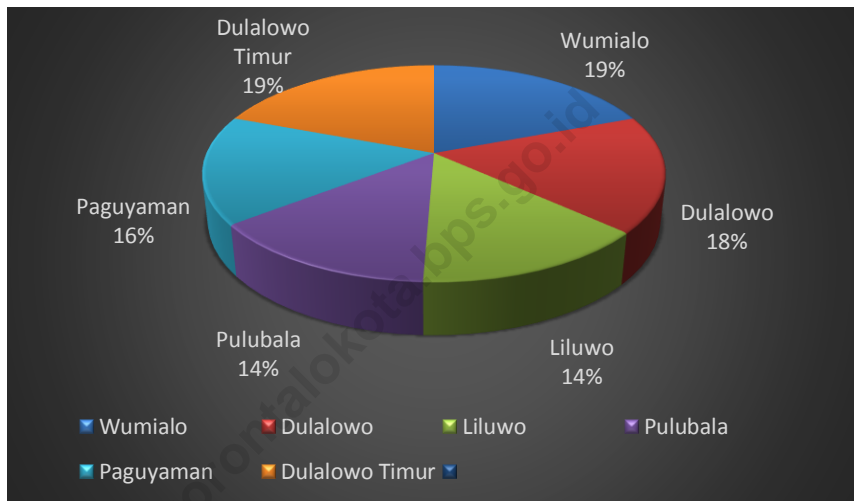
**ULASAN****DESCRIPTION**

Pajak Bumi dan Bangunan (PBB) merupakan salah satu sumber pendapatan daerah yang ikut berperan dalam pelaksanaan pembangunan. Selama Tahun 2017, jumlah PBB yang berhasil dihimpun dari masyarakat di Kecamatan Kota Tengah sebesar Rp. 955.433.166 atau 79,86 persen dari target yang telah ditetapkan. Adapun kelurahan dengan perolehan pajak terbesar adalah Kelurahan Dulalowo Timur yakni sebesar Rp. 209.084.266.

*Land and Building Tax (PBB) is one of the regional revenue sources that play a role in the implementation of development. During the Year 2017, the number of Land and Building Tax (PBB) collected from the community in SubDistrict Kota Tengah Rp. 955.433.166 or 79,86 percent of the target set. The urban village with the largest tax is Dulalowo Timur urban village which is Rp. 209.084.266.*



**Gambar 8** Persentase Realisasi Penerimaan Pajak Bumi dan Bangunan (PBB) Menurut Kelurahan di Kecamatan Kota Tengah , 2017  
*Realization Percentation of Land and Building Tax Receipts (PBB) by Urban Village in Kota Tengah Subdistrict , 2017*



Sumber : Kantor Camat Kota Tengah

Source : Subdistrict Office of Kota Tengah

**Tabel 8.1 Target dan Realisasi Penerimaan Pajak Bumi dan Bangunan (PBB) Menurut Kelurahan di Kecamatan Kota Tengah, 2017**  
***Target and Realization of Land and Building Tax Receipts (PBB) by Urban Village in Kota Tengah Subdistrict, 2017***

	<b>Kelurahan</b> <b><i>Urban Village</i></b>	<b>Target</b> <b><i>Target</i></b>	<b>Realisasi</b> <b><i>Realization</i></b>	<b>Persentase</b> <b><i>Percentage</i></b>
	(1)	(2)	(3)	(4)
1	Wumialo	200.042.726	209.084.266	97,43
2	Dulalowo	116.903.847	103.299.844	88,36
3	Liluwo	242.091.403	170.903.943	70,59
4	Pulubala	185.858.280	131.008.021	70,49
5	Paguyaman	236.896.759	194.537.735	82,12
6	Dulalowo Timur	214.606.348	209.084.266	97,43
	<b>Kecamatan Kota Tengah</b> <b><i>Kota Tengah Subdistrict</i></b>	<b>1.196.399.363</b>	<b>955.433.166</b>	<b>79,86</b>

Sumber : Kantor Camat Kota Tengah

Source : *Subdistrict Office of Kota Tengah*



# PERBANDINGAN ANTAR KECAMATAN

*(Subdistrict Comparisson)*

# 9



BADAN PUSAT STATISTIK  
KOTA GORONTALO



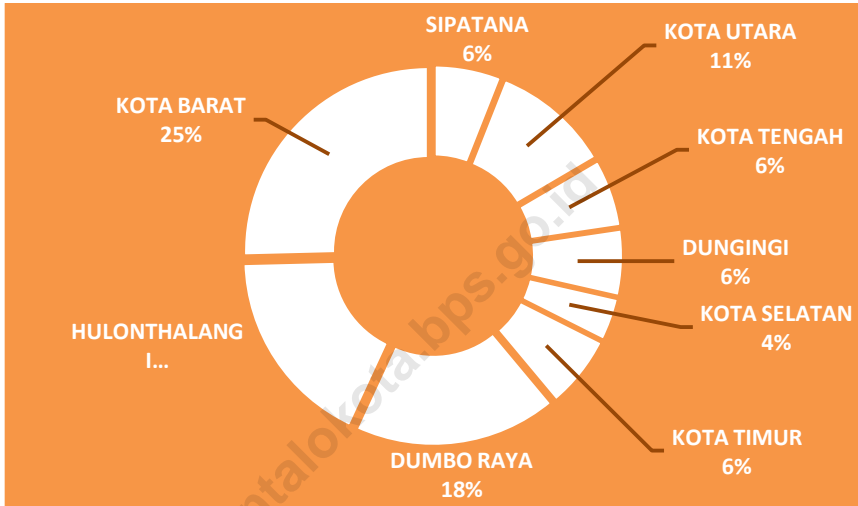
**ULASAN**

Jumlah penduduk paling banyak di Kota Gorontalo pada 2017 adalah Kecamatan Kota Tengah, yaitu 27.480 jiwa, sedangkan kecamatan dengan jumlah penduduk terendah di Kota Gorontalo adalah Kecamatan Hulonthalangi, yaitu sebesar 16.647 jiwa. Jumlah penduduk per kecamatan di Kota Gorontalo cenderung mengalami peningkatan dari 2016 ke 2017. Sementara kecamatan dengan wilayah terluas adalah Kecamatan Kota Barat, yaitu sebesar 17,71 % dari total keseluruhan wilayah Kota Gorontalo, sedangkan kecamatan dengan luas wilayah tersempit adalah Kota Selatan, dengan luas 3,86 % dari total keseluruhan wilayah Kota Gorontalo.

**DESCRIPTION**

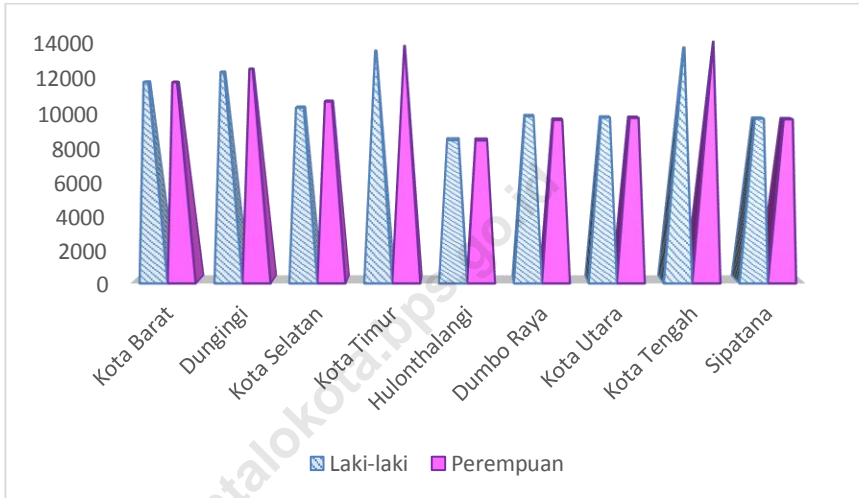
*The largest number of residents in Gorontalo Municipality in 2016 is Kota Tengah Sub-district., 27.480 inhabitants.while the lowest population in Gorontalo Municipality is Hulonthalangi Sub-district, which is 16.647 inhabitant. The number of residents per sub-district in Gorontalo Municipality tends to increase from 2015 to 2016. While the sub-district with the widest area is Kota Barat Sub-district, which is 17,71 % of the total area of Gorontalo Municipality, while the sub-district with the most narrow area is Kota Selatan with 3,86 % of the total area of Gorontalo Municipality.*

**Gambar 9**    **Persentase Luas Wilayah Menurut Kecamatan di Kota Gorontalo (persen), 2017**  
**Picture**        **Percentage Total Area by SubDistrict in Gorontalo Municipality (percent), 2017**



Sumber : Peta Rencana Tata Ruang Wilayah Kota Gorontalo Tahun 2012, Badan Pertanahan Nasional Kota Gorontalo  
Source : Map of the Spatial Plan of Gorontalo in 2012, National Land Agency of Gorontalo Municipality

**Gambar 10** Jumlah Penduduk Menurut Kecamatan di Kota Gorontalo, 2017  
**Picture** Population by Subdistrict in Gorontalo Municipality, 2017



Sumber : Dinas Kependudukan dan Catatan Sipil Kota Gorontalo  
 Source : Department of Population and Civil Records and of Gorontalo Municipality



**Tabel 9.1 Luas Wilayah Menurut Kecamatan di Kota Gorontalo, 2017**  
**Table Total Area by Subdistrict in Gorontalo Municipality, 2017**

	<b>Kecamatan Subdistrict</b>	<b>Luas (km<sup>2</sup>) Total Area (square.km)</b>	<b>Persentase (%) Percentage</b>
	(1)	(2)	(3)
1.	Kota Barat	20,07	25,39
2.	Dungingi	4,67	5,91
3.	Kota Selatan	3,05	3,86
4.	Kota Timur	5,15	6,52
5.	Hulonthalangi	14,00	17,71
6.	Dumbo Raya	14,04	17,77
7.	Kota Utara	8,35	10,56
8.	Kota Tengah	4,81	6,09
9.	Sipatana	4,74	6,00
<b>Kota Gorontalo Gorontalo Municipality</b>		<b>79,03</b>	<b>100,00</b>

Sumber : Peta Rencana Tata Ruang Wilayah Kota Gorontalo Tahun 2011, Badan Pertanahan Nasional Kota Gorontalo

Source : Map of the Spatial Plan of Gorontalo in 2011, National Land Agency of Gorontalo Municipality

**Tabel 9.2 Banyaknya Penduduk Menurut Kecamatan dan Jenis Kelamin di Kota Gorontalo, 2017**  
**Table** *Number of Population by Subdistrict and Sex in Gorontalo Municipality, 2017*

Kecamatan Subdistrict	Jenis Kelamin (ribu) Sex (thousand)			Rasio Jenis Kelamin Sex Ratio	
	Laki- Laki Male	Perempuan Female	Jumlah Total		
(1)	(2)	(3)	(4)	(5)	
1 Kota Barat	11 659	11 645	23 304	100	
2 Duingi	12 222	12 394	24 616	99	
3 Kota Selatan	10 206	10 550	20 756	97	
4 Kota Timur	13 409	13 680	27 089	98	
5 Hulonthalangi	8 352	8 333	16 685	100	
6 Dumbo Raya	9 722	9 508	19 230	102	
7 Kota Utara	9 638	9 620	19 258	100	
8 Kota Tengah	13 587	13 975	27 562	97	
9 Sibatana	9 572	9 541	19 113	100	
<b>Kota Gorontalo</b>	<b>2017</b>	<b>98 367</b>	<b>99 246</b>	<b>197 613</b>	<b>99</b>
<b>Gorontalo Municipality</b>	<b>2016</b>	<b>97 354</b>	<b>98 114</b>	<b>195 468</b>	<b>99</b>

Sumber : Dinas Kependudukan dan Catatan Sipil Kota Gorontalo

Source : Department of Population and Civil Records and of Gorontalo Municipality



# DATA

**MENCERDASKAN BANGSA**

— *Enlighten The Nation* —



**BADAN PUSAT STATISTIK**

**KOTA GORONTALO**

***Statistics of Gorontalo Municipality***

Jalan Dewi Sartika No. 21, Kota Tengah, Kota Gorontalo

Telp. (0435)-821956, Fax: (0435)-826644,

E-mail: [bps7571@bps.go.id](mailto:bps7571@bps.go.id)

Homepage: <http://gorontalokota.bps.go.id>



9 772614 752002