



st2013
Sensus Pertanian

Katalog BPS : 1102001.1275210

KECAMATAN MEDAN BELAWAN DALAM ANGKA 2012



**BADAN PUSAT STATISTIK
KOTA MEDAN**
BPS-Statistics of Medan City



Katalog BPS :1102001.1275.210

KECAMATAN MEDAN BELAWAN DALAM ANGKA

*Medan Belawan
In Figure*

2012



BADAN PUSAT STATISTIK KOTA MEDAN
BPS – Statistic of Medan City

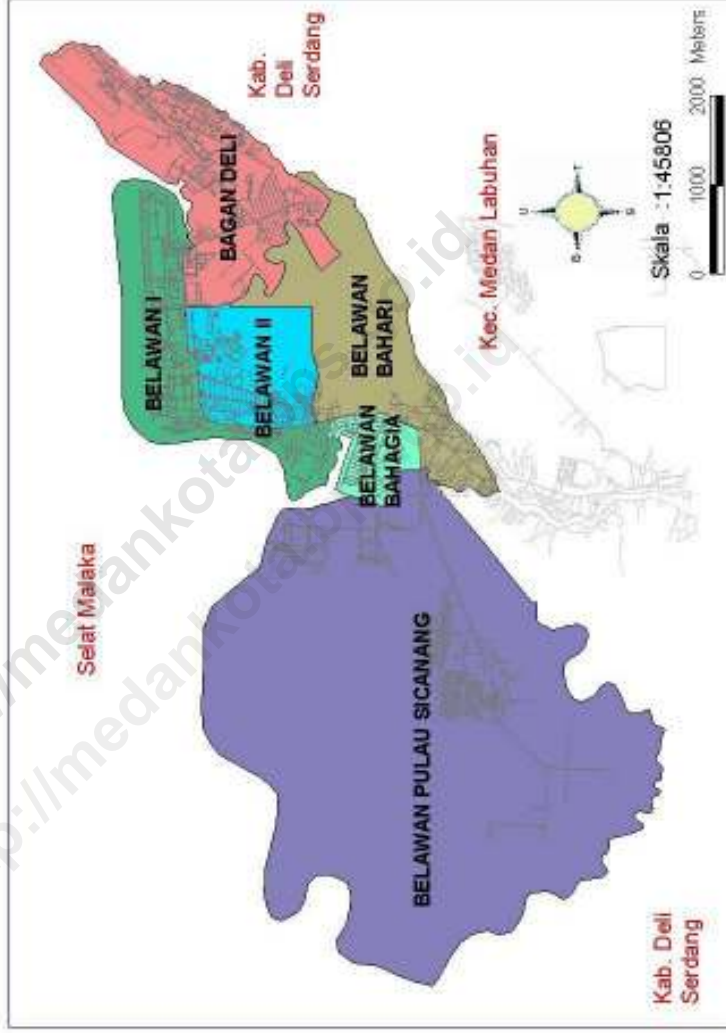
**KECAMATAN MEDAN BELAWAN
DALAM ANGKA 2012
*Medan Belawan In Figures 2012***

ISSN/ *Issn Number* :
Katalog BPS : 1102001.1275.210
No. Publikasi : 12750.1223

Ukuran buku/ *Book size* : 21cm x 15 cm
Jumlah Halaman/ *Number of pages*: xx +

Boleh dikutip dengan menyebut sumbernya
May be Cited With Reference to the Source

Peta Kecamatan Medan Belawan



**PEMERINTAH
KOTA MEDAN**



Pengertian lambang Kota Medan:

- ❑ Suatu perisai terbagi atas 5 bagian yang masing-masing melukiskan 5 bahan pokok terpenting yang diekspor dari Medan yakni; Nenas Ssal, Teh, Pohon Getah, Kelapa Sawit dan Tembakau
- ❑ Suatu lingkaran yang terdiri dari setangkai padi dan sedahan kapas, masing-masing terdiri dari 17 biji padi dan 8 bunga kapas
- ❑ Suatu bambu runcing yang terletak dibelakang perisai
- ❑ Suatu bintang bambu runcing dan 4 tiang yang menjinjing perisai dan lingkaran tsb dan menghubungkan pita sutera

Arti lambang-lambang yang terdapat pada Logo Kota Medan:

- ❑ 17 Biji padi berarti tanggal 17 dari Hari Proklamasi Kemerdekaan Republik Indonesia
- ❑ 8 Bunga kapas berarti bulan ke-8 dari Tahun Proklamasi Kemerdekaan Republik Indonesia
- ❑ 4 Tiang dan 5 bahagian dari perisai berarti Tahun 45 dari Proklamasi Kemerdekaan Republik Indonesia
- ❑ Satu bambu runcing yang terletak di belakang perisai, adalah lambang perjuangan Kemerdekaan Republik Indonesia, dan lima bahan-bahan pokok yang terpenting di hadapan bambu runcing, berarti kemakmuran serta Keadilan Sosial yang merata ada dihadapan kita.
- ❑ Bintang yang bersinar lima adalah Bintang Nasional yang berarti bahwa hidup penduduk Kota Medan khususnya dan

Indonesia umumnya akan bersinar-sinar, bahagia dan lepas dari kemiskinan dan kemelaratan.

- ❑ Lima sinar Bintang, lima bahan-bahan pokok terpenting yang di ekspor dari Medan dan lima bahagian perisai berarti Pancasila, yang menjadi Dasar Negara Republik Indonesia

<http://medankota.bps.go.id>
<http://medankota.bps.go.id>



**PEMERINTAH KOTA MEDAN
CAMAT MEDAN BELAWAN
KATA SAMBUTAN**

Pertama-tama saya mengucapkan terima kasih kepada Kordinator Statistik Kecamatan Medan Belawan serta kerjasama seluruh aparat kecamatan dan kelurahan sekecamatan Medan Belawan atas terbitnya publikasi Kecamatan Medan Belawan Dalam Angka Tahun 2012.

Buku publikasi Kecamatan Medan Belawan dalam Angka Tahun 2011 ini memuat data tentang keadaan Kecamatan Medan Belawan dalam bentuk angka-angka yang diperoleh dari sumbernya langsung yaitu instansi-instansi pemerintah/Kantor Camat, Kantor Lurah dan Instansi lain di kecamatan Medan Belawan, sehingga data yang termuat dalam publikasi ini merupakan data yang aktual dan akurat serta mencerminkan keadaan Kecamatan Medan Belawan pada tahun 2010.

Buku ini diperlukan oleh pengguna data baik instansi pemerintah maupun masyarakat sebagai bahan perencanaan pembangunan di segala bidang, serta merupakan sumber informasi tentang kondisi Kecamatan Medan Belawan yang saat ini sedang berkembang.

Akhirnya sekali lagi saya ucapkan terima kasih kepada Kordinator Statistik Kecamatan yang telah berusaha keras dalam penyusunan buku ini dan saya harapkan terus berkelanjutan untuk masa yang akan datang.

Medan, September 2012
CAMAT MEDAN BELAWAN

Drs. Saïd Chaidir, MSP
Pembina Tk.I

NIP. 19620320 199203 1 005



**BADAN PUSAT STATISTIK KOTA MEDAN
KSK MEDAN BELAWAN
KATA PENGANTAR**

Dengan memanjatkan puji dan syukur ke hadirat Tuhan Yang Maha Esa, kami telah dapat menyelesaikan publikasi "Kecamatan Medan Belawan Dalam Angka Tahun 2011" ini. Usainya penerbitan publikasi ini dimungkinkan berkat adanya bantuan dari Pemerintah Kecamatan Medan Belawan serta instansi pemerintah lainnya.

Kebutuhan akan data statistik semakin meningkat terutama dalam menyambut millenium kedua. Hal tersebut menjadi pendorong bagi kami untuk menyusun publikasi ini. Data yang disajikan bersumber dari data yang terdapat di kantor kecamatan Medan Belawan, kantor kelurahan sekecamatan Medan Belawan serta instansi pemerintah lainnya. Selain itu data yang ada pada publikasi ini merupakan data yang bersumber dari berbagai kegiatan rutin, survei maupun sensus yang diselenggarakan Badan Pusat Statistik di kecamatan Medan Belawan.

Pada kesempatan ini kami mengucapkan banyak terima kasih kepada Camat Medan Belawan atas perhatian dan bantuannya sehingga terbitnya publikasi ini, serta kepada instansi-instansi pemerintah lainnya.

Saran dan kritik demi penyempurnaan publikasi ini di masa yang akan datang sangat kami harapkan dari berbagai pihak.

Akhirnya semoga penyajian data statistik ini dapat membantu memenuhi kebutuhan data bagi pihak-pihak yang memerlukan serta bermanfaat bagi semua pihak.

Medan, September 2012
KSKMEDAN BELAWAN

Mat Jafar, S Ss
NIP. 19700423 199301 1 002

Daftar Publikasi BPS Kota Medan Terbitan tahun 2011 /
Publication List of BPS Statistics of Medan City Published in 2011

No.	Title	Published	Available in Printed Form	Available in Machine Readable Data	
				Flash Disk	CD-ROM
(1)	(2)	(3)	(4)	(5)	(6)
1.	Perhitungan Pendapatan Regional Kota Medan Tahun 2010	2011	Yes	Yes	Yes
2.	Produk Domestik Regional Bruto Menurut Penggunaan Kota Medan 2000-2010	2011	Yes	Yes	Yes
3.	Buku Saku Data Pokok Statistik Kota Medan 2011	2011	Yes	Yes	Yes
4.	Medan Dalam Angka 2011	2011	Yes	Yes	Yes
5.	Kecamatan Medan Tuntungan Dalam Angka 2011	2011	Yes	Yes	Yes
6.	Kecamatan Medan Johor Dalam Angka 2011	2011	Yes	Yes	Yes
7.	Kecamatan Medan Amplas Dalam Angka 2011	2011	Yes	Yes	Yes
8.	Kecamatan Medan Denai Dalam Angka 2011	2011	Yes	Yes	Yes
9.	Kecamatan Medan Area Dalam Angka 2011	2011	Yes	Yes	Yes

10.	Kecamatan Medan Kota Dalam Angka 2011	2011	Yes	Yes	Yes
11.	Kecamatan Medan Maimun Dalam Angka 2011	2011	Yes	Yes	Yes
12.	Kecamatan Medan Polonia Dalam Angka 2011	2011	Yes	Yes	Yes
13.	Kecamatan Medan Baru Dalam Angka 2011	2011	Yes	Yes	Yes
14.	Kecamatan Medan Selayang Dalam Angka 2011	2011	Yes	Yes	Yes
15.	Kecamatan Medan Sunggal Dalam Angka 2011	2011	Yes	Yes	Yes
16.	Kecamatan Medan Helvetia Dalam Angka 2011	2011	Yes	Yes	Yes
17.	Kecamatan Medan Petisah Dalam Angka 2011	2011	Yes	Yes	Yes
18.	Kecamatan Medan Barat Dalam Angka 2011	2011	Yes	Yes	Yes
19.	Kecamatan Medan Timur Dalam Angka 2011	2011	Yes	Yes	Yes
20.	Kecamatan Medan Perjuangan Dalam Angka 2011	2011	Yes	Yes	Yes
21.	Kecamatan Medan Tembung Dalam Angka 2011	2011	Yes	Yes	Yes

22.	Kecamatan Medan Deli Dalam Angka 2011	2011	Yes	Yes	Yes
23.	Kecamatan Medan Labuhan Dalam Angka 2011	2011	Yes	Yes	Yes
24.	Kecamatan Medan Marelan Dalam Angka 2011	2011	Yes	Yes	Yes
25.	Kecamatan Medan Belawan Dalam Angka 2011	2011	Yes	Yes	Yes
26.	PDRB Kota Medan Per Kecamatan tahun 2011	2011	Yes	Yes	Yes
27.	Statistik Daerah Kota Medan 2011	2011	Yes	Yes	Yes
28.	Gini Ratio Kota Medan tahun 2001-2011	2011	Yes	Yes	Yes
29.	Statistik Daerah Kecamatan Medan Tuntungan 2011	2011	Yes	Yes	Yes
30.	Statistik Daerah Kecamatan Medan Johor 2011	2011	Yes	Yes	Yes
31.	Statistik Daerah Kecamatan Medan Amplas 2011	2011	Yes	Yes	Yes
32.	Statistik Daerah Kecamatan Medan Denai 2011	2011	Yes	Yes	Yes
33.	Statistik Daerah Kecamatan Medan Area 2011	2011	Yes	Yes	Yes
34.	Statistik Daerah Kecamatan Medan	2011	Yes	Yes	Yes

	Kota 2011				
35.	Statistik Daerah Kecamatan Medan Maimun 2011	2011	Yes	Yes	Yes
36.	Statistik Daerah Kecamatan Medan Polonia 2011	2011	Yes	Yes	Yes
37.	Statistik Daerah Kecamatan Medan Baru 2011	2011	Yes	Yes	Yes
38.	Statistik Daerah Kecamatan Medan Selayang 2011	2011	Yes	Yes	Yes
39.	Statistik Daerah Kecamatan Medan Sunggal 2011	2011	Yes	Yes	Yes
40.	Statistik Daerah Kecamatan Medan Helvetia 2011	2011	Yes	Yes	Yes
41.	Statistik Daerah Kecamatan Medan Petisah 2011	2011	Yes	Yes	Yes
42.	Statistik Daerah Kecamatan Medan Barat 2011	2011	Yes	Yes	Yes
43.	Statistik Daerah Kecamatan Medan Timur 2011	2011	Yes	Yes	Yes
44.	Statistik Daerah Kecamatan Medan Perjuangan 2011	2011	Yes	Yes	Yes
45.	Statistik Daerah Kecamatan Medan Tembung 2011	2011	Yes	Yes	Yes
46.	Statistik Daerah Kecamatan Medan	2011	Yes	Yes	Yes

	Deli 2011				
47.	Statistik Daerah Kecamatan Medan Labuhan 2010	2010	Yes	Yes	Yes
48.	Statistik Daerah Kecamatan Medan Marelan 2010	2010	Yes	Yes	Yes
49.	Statistik Daerah Kecamatan Medan Belawan 2010	2010	Yes	Yes	Yes

<http://medankota.bps.go.id>
<http://medankota.bps.go.id>

Daftar Isi / Content

	Halaman <i>Page</i>
Peta Kecamatan	iii
Lambang Daerah Kota Medan.....	iv
Kata Sambutan Camat Medan Belawan	vi
Kata Pengantar KSK Medan Belawan.....	vii
Daftar Publikasi BPS Kota Medan Terbitan tahun 2010	viii
Daftar Isi / Content	xiii
Daftar Tabel / List of Table.....	xiv
Daftar Gambar / List of Picture	xviii
Daftar Lampiran Lainnya / List of Appendix.....	xix
BAB I Keadaan Geografis.....	1
BAB II Pemerintahan	9
BAB III Penduduk dan Tenaga Kerja.....	17
BAB IV Sosial	33
BAB V Industri, Energi dan Air Minum.....	51
BAB VI Ekonomi.....	59
BAB VII Hotel, Restoran dan Pariwisata	69
BAB VIII Keuangan dan Harga	77
Lampiran	83

Daftar Tabel / *List of Table*

Judul Tabel	Halaman
Tabel 1.1 : Letak dan Geografis Kecamatan Medan Belawan Tahun 2010	5
Tabel 1.2 : Luas Wilayah dirinci per Kelurahan di Kecamatan Medan Belawan Tahun 2010	6
Tabel 1.3 : Jarak Kantor Lurah ke Kantor Camat di Kecamatan Medan Belawan Tahun 2010	7
Tabel 1.4 : Daftar Alamat Kantor Kelurahan di Kecamatan Medan Belawan Tahun 2010	8
Tabel 2.1 : Banyaknya Lingkungan, RW, RT, dan Blok sensus dirinci menurut Kelurahan di Kecamatan Medan Belawan Tahun 2010	13
Tabel 2.2 : Banyaknya Pegawai Negeri Kantor Camat dan Instansi-instansi Pemerintah di Kecamatan Medan Belawan Tahun 2010 (Jwa)	14
Tabel 2.3 : Banyaknya Pegawai Negeri menurut golongan dirinci menurut Kelurahan di Kecamatan Medan Belawan Tahun 2010 (Jwa)	15
Tabel 2.4 : Banyaknya Pertahanan Sipil menurut Kelurahan di Kecamatan Medan Belawan Tahun 2010	16
Tabel 3.1 : Jumlah penduduk, Luas Kelurahan kepadatan penduduk per Km dirinci menurut Kelurahan di Kecamatan Medan Belawan Tahun 2010	21
Tabel 3.2 : Banyaknya Rumah Tangga, Penduduk dan Rata-rata anggota Rumah Tangga dirinci menurut Kelurahan di Kecamatan Medan Belawan Tahun 2010	22
Tabel 3.3 : Jumlah Penduduk menurut jenis kelamin dirinci menurut Kelurahan di Kecamatan Medan Belawan Tahun 2010	23
Tabel 3.4 : Jumlah Penduduk Menurut Kelompok Umur & Jenis Kelamin Di Kecamatan Medan Belawan Tahun 2010	24
Tabel 3.5 : Banyaknya Warga Negara Asing menurut Kewarganegaraan dirinci menurut Kelurahan di Kecamatan Medan Belawan Tahun 2010	25

Tabel 3.6: Banyaknya Warga Negara Indonesia turunan Cina menurut jenis kelamin dirinci menurut kelurahan di Kecamatan Medan Belawan Tahun 2010	26
Tabel 3.7 : Banyaknya Penduduk usia 7-12 tahun dan status pendidikan dirinci menurut Kelurahan di Kecamatan Medan Belawan Tahun 2010	27
Tabel 3.8 : Banyaknya Mutasi dan Mutandis Penduduk menurut Kelurahan di Kecamatan Medan Belawan Tahun 2010	28
Tabel 3.9 : Komposisi Mata Pencaharian Penduduk menurut Kelurahan di Kecamatan Medan Belawan Tahun 2010	29
Tabel 3.10 : Jumlah Penduduk dirinci Menurut Agama yang Dianut per Kelurahan di Kecamatan Medan Belawan tahun 2010.....	31
Tabel 4.1 : Jumlah Sekolah Taman Kanak-kanak (TK) Negeri, dan Swasta dirinci menurut Kelurahan di Kecamatan Medan Belawan Tahun 2010	37
Tabel 4.2 : Jumlah Sekolah Dasar Negeri dan Swasta dirinci menurut Kelurahan di Kecamatan Medan Belawan Tahun 2010	38
Tabel 4.3 : Jumlah murid Sekolah Dasar Negeri dan Swasta diperinci menurut Kelurahan di Kecamatan Medan Belawan Tahun 2010	39
Tabel 4.4 : Jumlah Guru Sekolah Dasar Negeri dan Swasta diperinci menurut Kelurahan di Kecamatan Medan Belawan Tahun 2010	40
Tabel 4.5 : Jumlah Sekolah Lanjutan Tingkat Pertama Negeri dan Swasta diperinci menurut Kelurahan di Kecamatan Medan Belawan Tahun 2010	41
Tabel 4.6 : Jumlah Sekolah Lanjutan Tingkat Atas Negeri dan Swasta diperinci menurut Kelurahan di Kecamatan Medan Belawan Tahun 2010	42
Tabel 4.7 : Banyaknya Rumah Sakit, Puskesmas, BPU dan BKIA diperinci menurut Kelurahan di Kecamatan Medan Belawan Tahun 2010	43

Tabel 4.8 : Jumlah Posyandu, Dokter dan Bidan yang melayani KB diperinci menurut Kelurahan di Kecamatan Medan Belawan Tahun 2010	44
Tabel 4.9 : Jumlah Pasangan Usia Subur (PUS) yang mempergunakan alat kontrasepsi IUD, PI, Kondom, Mow/P, Implant dan Suntikan diperinci menurut Kelurahan di Kecamatan Medan Belawan Tahun 2010.....	45
Tabel 4.10 : Banyaknya Sarana Ibadah Menurut Kelurahan di Kecamatan Medan Belawan Tahun 2010	47
Tabel 4.11 : Banyaknya Nikah, Talak, Cerai dan Rujuk menurut Kelurahan di Kecamatan Medan Belawan Tahun 2010	48
Tabel 4.12 : Banyaknya Lapangan Olah Raga dirinci menurut jenis Olah Raga per Kelurahan di Kecamatan Medan Belawan Tahun 2010	49
Tabel 5.1 : Banyaknya Perusahaan Industri Besar, Sedang, Kecil dan Kerajinan Rumah Tangga menurut Kelurahan di Kecamatan Medan Belawan Tahun 2010	55
Tabel 5.2 : Banyaknya Rumah Tangga Pelanggan Listrik Negara per Kelurahan di Kecamatan Medan Belawan Tahun 2010.....	56
Tabel 5.3 : Banyaknya Rumah Tangga Pelanggan Gas Negara per Kelurahan di Kecamatan Medan Belawan Tahun 2010.....	57
Tabel 5.4 : Banyaknya Rumah Tangga Pelanggan Air Minum melalui PAM per Kelurahan di Kecamatan Medan Belawan Tahun 2010	58
Tabel 6.1 : Banyaknya Pasar dan Pertokoan per Kelurahan di Kecamatan Medan Belawan Tahun 2010	63
Tabel 6.2 : Jumlah Pasar Yang Dikelola Pemerintah, Swasta, dan Tanpa Pengelola di Kecamatan Medan Belawan Tahun 2010	64
Tabel 6.3 : Jumlah SPBU dan Agen Minyak Tanah (Pangkalan) di Kecamatan Medan Belawan Tahun 2010	65

Tabel 6.4 : Banyaknya Bengkel Sepeda Motor dan Mobil menurut Kelurahan di Kecamatan Medan Belawan Tahun 2010	66
Tabel 6.5 : Banyaknya Tempat Pencucian Mobil (Doorsmer) per Kelurahan di Kecamatan Medan Belawan Tahun 2010.....	67
Tabel 7.1 : Jumlah Hotel, Bioskop, Night Club dan Bilyard menurut Kelurahan di Kecamatan Medan Belawan Tahun 2010	73
Tabel 7.2 : Banyaknya Rumah Makan/ Restoran dan Warung Minum per Kelurahan di Kecamatan Medan Belawan Tahun 2010	74
Tabel 7.3 : Jumlah Panti Pijat, Massege, Pangkas, Salon dan Praktek Dukun Patah menurut Kelurahan di Kecamatan Medan Belawan Tahun 2010	75
Tabel 7.4 : Jumlah Tempat Video Game/ play Station dan Penyewaan Kaset Video/ VCD/ DVD menurut Kelurahan di Kecamatan Medan Belawan Tahun 2010	76
Tabel 8.1 : Banyaknya Lembaga Keuangan menurut Kelurahan di Kecamatan Medan Belawan Tahun 2010	80

Daftar Gambar / *List of Picture*

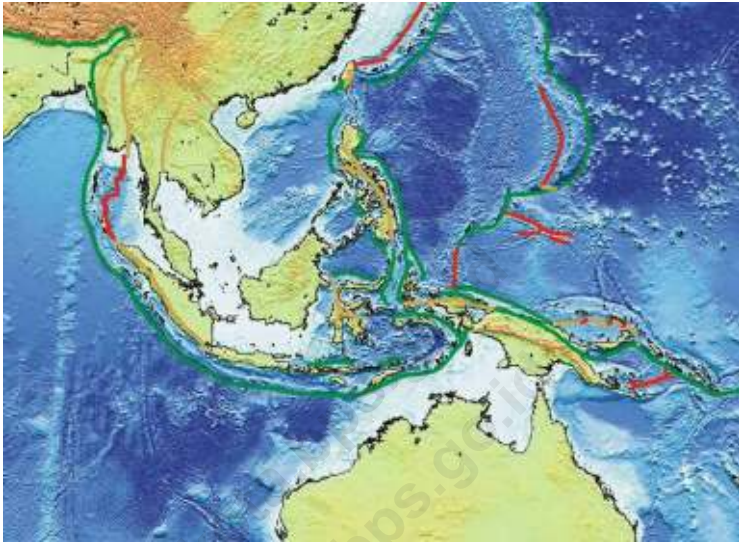
Judul Gambar	Halaman Page
Gambar 1.1 Luas Wilayah tiap kelurahan di Kecamatan Medan Belawan tahun 2010 (Km ²).....	4
Gambar 2.1 Banyaknya Blok Sensus tiap Kelurahan di Kec. Medan Belawan tahun 2010.....	12
Gambar 2.2. Banyaknya PNS di Kantor Camat dan Instansi lain di Kecamatan Medan Belawan berdasarkan golongan (Jwa)	12
Gambar 3.1 Jumlah Penduduk Per kelurahan se Kecamatan Medan Belawan tahun 2010.....	20
Gambar 3.2 Komposisi mata pencarian penduduk di Kecamatan Medan Belawan tahun 2010.....	20
Gambar 4.1 Banyaknya Rumah sakit, Puskesmas, BPU, BKIA di Kec. Medan Belawan tahun 2010.....	36
Gambar 4.2 Persentase penggunaan Alat Kontrasepsi pasangan usia subur di kec. Medan Belawan tahun 2010.....	36
Gambar 5.1 Banyaknya Rumah tangga Pelanggan AIR PAM, dan Listrik PLN di Kec. Medan Belawan tahun 2010	54
Gambar 6.1 Banyaknya Pasar dan pertokoan per kelurahan di Kec. Medan Belawan tahun 2010.....	62
Gambar 7.1 Banyaknya Hotel, Restoran, dan Warung Makan / Minum di Kecamatan Medan Belawan tahun 2010	72

Daftar Lampiran Lainnya / *List of Appendix*

- Daftar 1** : Nama Camat dan Lamanya menjabat di Kecamatan Medan Belawan sejak Tahun 1974 s/d sekarang85
- Daftar 2**: Nama Lurah dan Lamanya Menjabat menurut Kelurahan di Kecamatan Medan Belawan86
- Daftar 3**: Daftar nama dan Alamat Kantor Kelurahan di Kecamatan Medan Belawan Tahun 201088

<http://medankota.bps.go.id>
<http://medankota.bps.go.id>

<http://medankota.bps.go.id>
<http://medankota.bps.go.id>



BAB I

KEADAAN GEOGRAFIS

<http://medankota.bps.go.id>
<http://medankota.bps.go.id>

1.1 Letak dan Geografis Kecamatan Medan Belawan Tahun 2011

Kecamatan Medan Belawan berbatasan langsung dengan selat Malaka di sebelah utara, kecamatan Medan Labuhan di sebelah selatan, kabupaten Deli Serdang di sebelah barat dan di sebelah timur. Kecamatan Medan Belawan merupakan salah satu kecamatan di Kota Medan yang mempunyai luas sekitar 21,82 km². Jarak kantor kecamatan ke kantor walikota Medan yaitu sekitar 23 km.

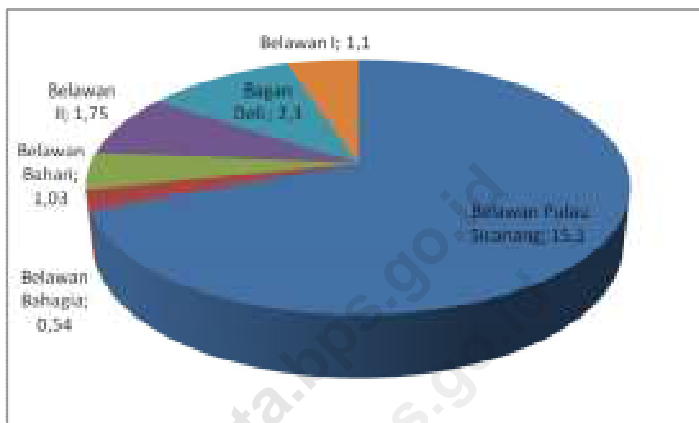
1.2. Luas Wilayah dirinci per Kelurahan di Kecamatan Medan Belawan Tahun 2011

Dari 6 kelurahan di kecamatan Medan Belawan, kelurahan Belawan Pulau Scanang memiliki luas wilayah yang terluas yaitu sebesar 15,10 km² sedangkan kelurahan Belawan Bahagia mempunyai luas terkecil yakni 0,54 km².

1.3 Jarak Kantor Lurah ke Kantor Camat di Kecamatan Medan Belawan Tahun 2011

Ditinjau dari jarak antara kantor kelurahan dan kantor kecamatan, kantor kelurahan Belawan Pulau Scanang dan Bagan Deli memiliki jarak terjauh dari kantor kecamatan Medan Belawan yaitu sekitar 3 km sedangkan kantor kelurahan yang terdekat yaitu kelurahan Belawan II.

Gambar 1.1 Luas Wilayah tiap kelurahan di Kecamatan Medan Belawan tahun 2011 (Km2)



Sumber : Kantor Camat Medan Belawan

Tabel 1.1 : Letak dan Geografis Kecamatan Medan Belawan
Tahun 2011

1. Luas wilayah :	21,82 Km ²
2. Letak diatas permukaan Laut :	3 Meter
3. Terletak antara	
Lintang Utara	: 03 ⁰ - 48 ⁰
Lintang Selatan	:
Bujur Timur	: 98 ⁰ - 42 ⁰
4. Berbatasan dengan	
Sebelah Utara	: Selat Malaka
Sebelah Selatan	: Kec. Medan Labuhan
Sebelah Barat	: Kab. Deli Serdang
Sebelah Timur	: Kab. Deli Serdang
5. Jarak Kantor Camat ke Kantor Walikota Medan :	23 Km.

Sumber : Kantor Camat Medan Belawan.

Tabel 1.2 : Luas Wilayah dirinci per Kelurahan di Kecamatan Medan Belawan Tahun 2011

Kelurahan	Luas (Km ²)	Persentase terhadap Luas Kecamatan (%)
(1)	(2)	(3)
1. Belawan Pulau Scanang	15,10	69,20
2. Belawan Bahagia	0,54	2,47
3. Belawan Bahari	1,03	4,72
4. Belawan II	1,75	8,02
5. Bagan Deli	2,30	10,54
6. Belawan I	1,10	5,04
Medan Belawan	21,82	100,000

Sumber : Kantor Camat Medan Belawan.

Tabel 1.3 : Jarak Kantor Lurah ke Kantor Camat di Kecamatan Medan Belawan Tahun 2011

Kelurahan	Jarak ke Kantor Camat (Km)
(1)	(2)
1. Belawan Pulau Scanang	3
2. Belawan Bahagia	1
3. Belawan Bahari	1,5
4. Belawan II	0,5
5. Bagan Deli	3
6. Belawan I	1
Rata-rata	1,67

Sumber : Kantor Lurah se Kecamatan Medan Belawan.

Tabel 1.4 : Daftar Alamat Kantor Kelurahan di Kecamatan Medan Belawan Tahun 2011

Kelurahan	Alamat Kantor Kelurahan & Telp.
(1)	(2)
1. Belawan Pulau Scanang	J. Kelapa RSKusta
2. Belawan Bahagia	J. Terubuk No. 23
3. Belawan Bahari	J. Pulau Snabang
4. Belawan II	J. Cianjur Gang VII
5. Bagan Deli	J Besar Bagan Deli
6. Belawan I	J. Deli Uni Kampung

Sumber : Kantor Camat Medan Belawan



BAB II

PEMERINTAHAN

<http://medankota.bps.go.id>
<http://medankota.bps.go.id>

2.1 Pemerintahan Kecamatan Medan Belawan

Kecamatan Medan Belawan yang dipimpin oleh seorang camat, saat ini terdiri dari 6 kelurahan yang terbagi atas 143 lingkungan, 171 RW, 432 RT dan 243 blok sensus.

2.2 Struktur Pegawai Negeri Kecamatan Medan Belawan

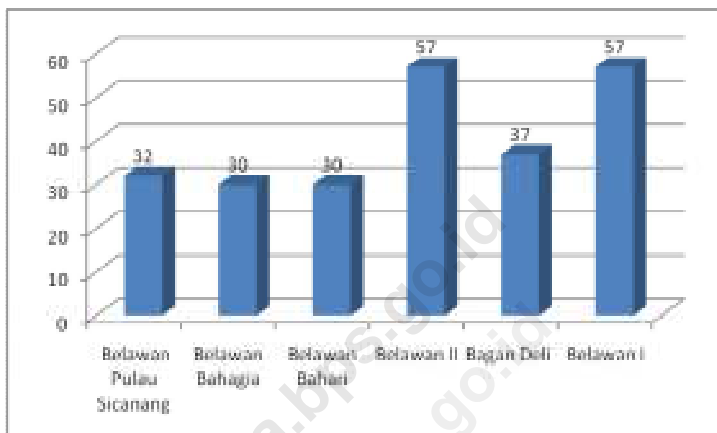
Tahun 2011, kecamatan Medan Belawan memiliki total 137 pegawai negeri yang dialokasikan di Kantor Camat dan Instansi-instansi Pemerintah lainnya dimana alokasi pegawai terbesar ada di puskesmas yakni sebanyak 50 pegawai. Sedangkan alokasi pegawai terkecil terdapat pada statistik kecamatan dan pertanian yang hanya berjumlah satu pegawai.

Bila dirinci menurut golongan, dari 42 pegawai negeri di kecamatan Medan Belawan, ternyata sebagian besar pegawai negeri sudah bergolongan III yaitu sebanyak 28 pegawai. Jumlah pegawai negeri paling sedikit berada di kelurahan Belawan I.

2.3 Struktur Pertahanan Sipil Kecamatan Medan Belawan

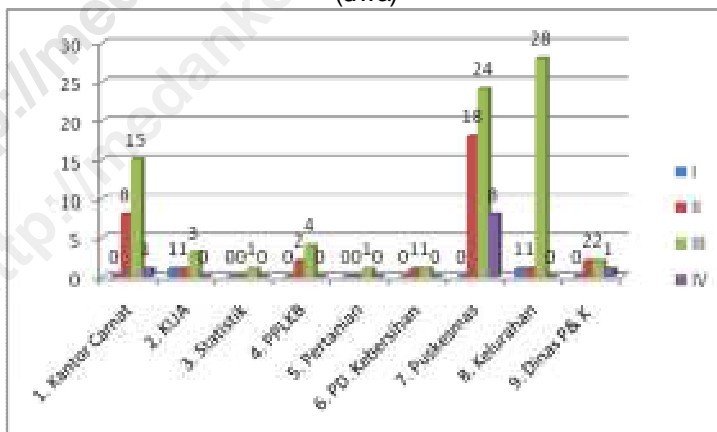
Bila dilihat dari sisi keamanannya, kecamatan Medan Belawan pada tahun 2011 memiliki 169 unit pertahanan sipil yang seluruhnya tergabung dalam kamra.

Gambar 2.1 Banyaknya Blok Sensus tiap Kelurahan di Kec. Medan Belawan tahun 2011



Sumber : Kantor Lurah se Kecamatan Medan Belawan

Gambar 2.2. Banyaknya PNS di Kantor Camat dan Instansi lain di Kecamatan Medan Belawan berdasarkan golongan (Jwa)



Sumber : Kantor Camat Medan Belawan

Tabel 2.1 : Banyaknya Lingkungan, RW, RT, dan Blok sensus dirinci menurut Kelurahan di Kecamatan Medan Belawan Tahun 2011

Kelurahan	Jumlah			
	Lingku ngan	RW	RT	Blok Sensus
(1)	(2)	(3)	(4)	(5)
1. Belawan Pulau Scanang	20	0	0	32
2. Belawan Bahagia	20	0	0	30
3. Belawan Bahari	13	0	0	30
4. Belawan II	44	0	0	57
5. Bagan Deli	15	0	0	37
6. Belawan I	31	0	0	57
Medan Belawan	143	0	0	243

Sumber : Kantor Lurah se Kecamatan Medan Belawan dan BPS \ Kota Medan

Tabel 2.2 : Banyaknya Pegawai Negeri Kantor Camat dan Instansi-
instansi Pemerintah di Kecamatan Medan Belawan
Tahun 2011 (Jwa)

Instansi	Golongan					Jumlah
	I	II	III	IV	Lainnya	
(1)	(2)	(3)	(4)	(5)	(6)	(7)
1. Kantor Camat	0	8	15	1	1	25
2. KJA	1	1	3	0	0	5
3. Statistik	0	0	1	0	0	1
4. PPLKB	0	2	4	0	0	6
5. Pertanian	0	0	1	0	0	1
6. PD. Kebersihan	0	1	1	0	0	2
7. Puskesmas	0	18	24	8	0	50
8. Kelurahan	1	1	28	0	12	42
9. Dinas P& K	0	2	2	1	0	5
Medan Belawan	2	33	79	10	13	137

Sumber : Kantor Camat Medan Belawan.

Tabel 2.3 : Banyaknya Pegawai Negeri menurut golongan dirinci menurut Kelurahan di Kecamatan Medan Belawan Tahun 2011(Jwa)

Kelurahan	Golongan					Jumlah
	I	II	III	IV	Lainnya	
(1)	(2)	(3)	(4)	(5)	(6)	(7)
1. Belawan Pulau Scanang	0	0	5	0	2	7
2. Belawan Bahagia	0	0	4	0	3	7
3. Belawan Bahari	0	1	5	0	2	8
4. Belawan II	0	0	5	0	2	7
5. Bagan Deli	1	0	4	0	3	8
6. Belawan I	0	0	5	0	0	5
Medan Belawan	1	1	28	0	12	42

Sumber : Kantor Camat Medan Belawan.

Tabel 2.4 : Banyaknya Pertahanan Sipil menurut Kelurahan di Kecamatan Medan Belawan Tahun 2011

Kelurahan	Pertahanan Sipil			Jumlah
	Wanra	Kamra	Linmas	
(1)	(2)	(3)	(4)	(5)
1. Belawan Pulau Scanang	0	0	20	20
2. Belawan Bahagia	0	0	34	34
3. Belawan Bahari	0	0	13	13
4. Belawan II	0	0	27	27
5. Bagan Deli	0	0	2	26
6. Belawan I	0	0	49	49
Medan Belawan	0	0	169	169

Sumber : Kantor Lurah se Kecamatan Medan Belawan.



BAB III

PENDUDUK DAN TENAGA KERJA

<http://medankota.bps.go.id>
<http://medankota.bps.go.id>

<http://medankota.bps.go.id>
<http://medankota.bps.go.id>

1 211

1 577

2 788

DATA

MENCERDASKAN BANGSA

Publikasi ini menyajikan gambaran umum tentang Kecamatan Medan Belawan pada tahun 2011.

This publication explained general information of Medan Belawan District in 2011.

Cakupan data meliputi/*Scope data involves:*

1. Geografi/ *Geography*
2. Pemerintahan/ *Government*
3. Penduduk dan Tenaga Kerja/ *Population and Man Power*
4. Sosial/ *Social*
5. Industri, Energi dan Air Minum/ *Industry, Energy and Water Clean*
6. Ekonomi/ *Economy*
7. Hotel, Restoran dan Pariwisata/ *Hotel Restaurant and Tourism*
8. Keuangan dan Harga/ *Money and Prices*

Publikasi Kecamatan Medan Belawan Dalam Angka 2012
Ini diterbitkan oleh Badan Pusat Statistik Kota Medan

*Publication Medan Belawan District in Figures 2012
Published by BPS-Statistics of Medan City*



Badan Pusat Statistik Kota Medan

Jl. Budi Pembangunan III No. 16 Pulo Brayan - Medan 20116

Telp. (061) 661 9936. Fax. (061) 662 8217

Email : medankota@bps.go.id