

PASAR MINGGU DALAM ANGKA

Pasar Minggu in Figures

2011



Taman Makam Pahlawan Kalibata



Festival Kemang



Setu Babakan

PASAR MINGGU DALAM ANGKA 2011
PASAR MINGGU DISTRICT IN FIGURES 2011

I S S N : 0852-1956

Nomor Publikasi / Publication Number: 31710.1002

Nomor Katalog BPS / Catalog Number of BPS: 1403.3171020

Ukuran Buku / Book Size: 21 cm x 15 cm

Jumlah Halaman / Number of Page: xxiii + 99 Halaman/Pages

Naskah / Manuscript:

Koordinator Statistik Kecamatan Pasar Minggu
District Statistical Coordinator of Pasar Minggu

Penyunting / Editor:

Seksi Neraca Wilayah dan Analisis Statistik
Section of Regional Account and Statistical Analysis

Gambar Sampul / Cover Design:

Seksi Integrasi Pengolahan dan Diseminasi Statistik
Section of Integrated and Statistical Dissemination

Diterbitkan oleh / Published By:

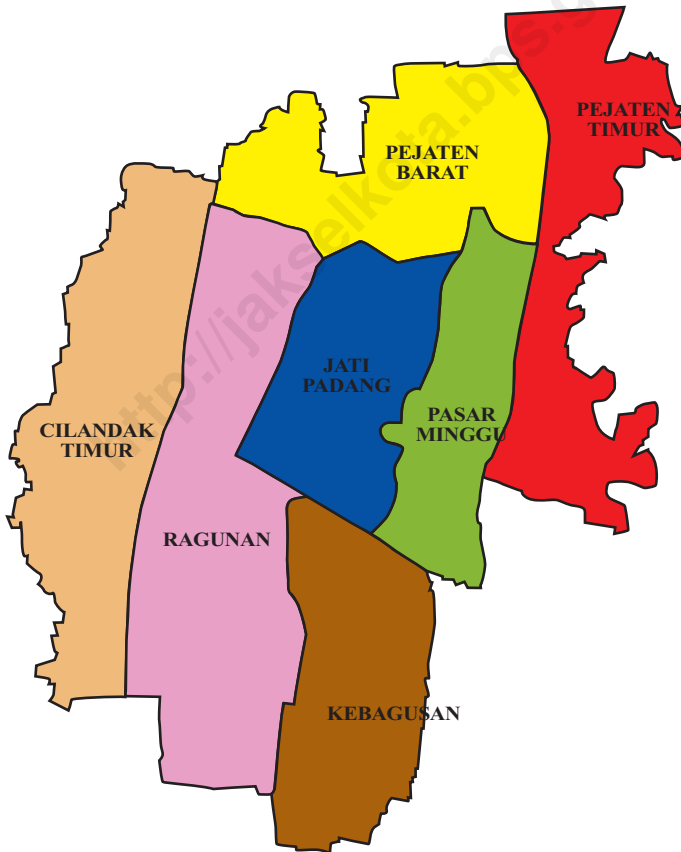
BPS Kota Administrasi Jakarta Selatan
BPS-Statistics of Jakarta Selatan

Boleh dikutip dengan menyebutkan sumbernya

May be cited with reference to the source

PETA WILAYAH KECAMATAN PASAR MINGGU

Map of Pasar Minggu



KATA SAMBUTAN

Saya menyambut dengan gembira atas terbitnya buku **PASAR MINGGU DALAM ANGKA 2011** yang merupakan terbitan tahunan yang disusun oleh Koordinator Statistik Kecamatan Pasar Minggu. Seperti tahun yang lalu, buku ini juga diterbitkan dalam dua bahasa, Indonesia dan Inggris sesuai dengan kebutuhan akan statistik yang semakin meluas.

PASAR MINGGU DALAM ANGKA 2011 ini, merupakan salah satu sumber informasi statistik yang dipakai dalam kebijakan pembangunan di daerah ini. Oleh sebab itu saya minta agar Koordinator Statistik Kecamatan selalu menjalin koordinasi yang baik dengan sumber data seperti Kantor/ Dinas Pemerintah ataupun perusahaan swasta di daerah ini sehingga kelak dapat menyajikan data statistik yang lebih lengkap dan akurat.

Saya berharap buku ini bermanfaat bagi para pembacanya.

Jakarta, Nopember 2011

CAMAT PASAR MINGGU,

Drs. H. SUDIYANTO M

NIP. 010084199

FOREWORD
HEAD OF DISTRICT GOVERNMENT ADMINISTRATION
OF PASAR MINGGU

*I am very delighted to welcome the publication of **PASAR MINGGU IN FIGURES 2011** which continuation of the previous one arranged by District Statistical Coordinator same as last year, the book is also published in two languages, Indonesia and English since it needs statistic is very widely.*

***PASAR MINGGU IN FIGURES 2011** is the source of statistical information for various needs in development policies in the district. Therefore, I suggest that District Statistical Coordinator always keeps having good coordinating with data source such as government agencies and private institution so that can provides the statistics with more completely and accurate.*

I do hope this book will be useful for all those who read it.

Jakarta, November 2011
HEAD OF DISTRICT GOVERNMENT
ADMINISTRATION OF
PASAR MINGGU

Drs. H. SUDIYANTO M
NIP. 010084199

KATA PENGANTAR

Buku **PASAR MINGGU DALAM ANGKA 2011** ini, merupakan kelanjutan penerbitan tahun-tahun sebelumnya yang berisi berbagai informasi tentang Geografi dan Iklim, Pemerintahan, Penduduk dan Ketenagakerjaan, Kesejahteraan Rakyat, serta Perekonomian. Sebagai terbitan tahunan, buku ini menyajikan data statistik yang menggambarkan keadaan daerah pada periode tersebut.

Dengan meningkatnya permintaan data statistik yang bersifat mendasar seperti tingkat Kelurahan dan Kecamatan, telah mendorong kami untuk menerbitkan dalam dua bahasa yaitu Indonesia dan Inggris. Kami juga menyadari bahwa buku ini masih memerlukan penyempurnaan dan perbaikan di masa yang akan datang.

Akhirnya, kami menyampaikan ucapan terima kasih kepada semua pihak yang telah membantu terutama Bapak Camat Pasar Minggu beserta staf dan Kepala Seksi Instansi Sektor lainnya sehingga publikasi ini bisa terbit. Mudah-mudahan buku ini dapat memberikan manfaat bagi kita semua.

Jakarta, Nopember 2011
**KOORDINATOR STATISTIK
KECAMATAN PASAR MINGGU**

Achmad Alka
NIP.196408031994031004

PREFACE

PASAR MINGGU IN FIGURES 2011 is the continuation of the previous publication which contains many information such as Geographical and Climate, Government, Population and Manpower, Welfare, Economic. As the annually publication, this book provides the statistics which indicate the district and village condition in the year around.

With the increasing demand on basic statistic, motivated us publish in two languages, Indonesia and English. We also understand that the book needs improvement in the future.

Finally, I also would like to thanks to every one who helped especially the head of Pasar Minggu District and Staff, and other Side Sectoral government agency so that the publication available. I do hope this book gives more advantages for all of us.

Jakarta, November 2011

**DISTRICT STATISTICAL COORDINATOR OF
PASAR MINGGU,**

Achmad Alka

NIP.196408031994031004

DAFTAR ISI
List of Content

	Halaman Page
KATA SAMBUTAN	
<i>Foreword</i>	v
KATA PENGANTAR	
<i>Preface</i>	ix
DAFTAR ISI	
<i>List of content</i>	xiii-xiv
DAFTAR TABEL	
<i>List of Table</i>	xv-xxiii
GEOGRAFI DAN IKLIM	
<i>Geographical and Climate</i>	3-11
PEMERINTAHAN	
<i>Government</i>	15-27
PENDUDUK DAN KETENAGAKERJAAN	
<i>Population and Manpower</i>	31-45
KESEJAHTERAAN RAKYAT	
<i>People Welfare</i>	49-74
PEREKONOMIAN	
<i>Economic</i>	77-82
AKOMODASI, KOMUNIKASI DAN PERHUBUNGAN	
<i>Accommodation, Communication and Transportation.....</i>	85-89

PERTANIAN
AGRICULTURE.....

93-99

<http://jakselkota.bps.go.id>

DAFTAR TABEL
List of Table

	Halaman Page
I. GEOGRAFI DAN IKLIM <i>Geographical and Climate</i>	
1.1 Letak Geografis Wilayah Kecamatan Pasar Minggu <i>Geographical Location of Pasar Minggu, 2010</i>	5
1.2 Luas Wilayah Menurut Kelurahan <i>Land Area by Village, 2010</i>	6
1.3 Persentase Luas Tanah Menurut Penggunaan dan Kelurahan <i>Percentage of Land-Use and Village, 2010</i>	7
1.4 Persentase Luas Tanah Menurut Status dan Kelurahan <i>Percentage of Land Area by Land-Status and Village, 2010</i>	8
1.5 Rata-Rata Keadaan Iklim Menurut Bulan <i>Average Month Climate, 2010</i>	9
1.6 Iklim, Hujan, Udara dan Angin <i>Seasons, Rain, Air and Wind, 2010</i>	10
1.7 Jarak Kantor Kelurahan ke Kecamatan dan Ketinggian dari Permukaan Laut <i>Distance Between Village Office to District Office and High Level from Sea Level, 2010</i>	11

II. PEMERINTAHAN

Government

2.1	Jumlah Gedung/Kantor Kelurahan Menurut Kelurahan, Keadaan dan Status Kepemilikan <i>Number of Building of Village by Village and Ownership Status, 2010.....</i>	16
2.2	Jumlah Pegawai Menurut Kelurahan dan Golongan <i>Number of Civil Servant by Village and Level, 2010</i>	17
2.3	Jumlah Pegawai Menurut Kelurahan dan Agama <i>Number of Employee by Village and Religion, 2010.....</i>	18
2.4	Jumlah Pegawai Menurut Kelurahan dan Pendidikan <i>Number of Employee by Village and Education, 2010.....</i>	19
2.5	Jumlah Pegawai Menurut Kelurahan dan Jenis Kelamin dan Status Perkawinan <i>Number of Employee by Village, Sex, and Marital Status, 2010...</i>	20
2.6	Jumlah Kepala Keluarga (KK), RT dan RW Menurut Kelurahan <i>Number of Head of Family, RT and RW by Village, 2010.....</i>	21
2.7	Jumlah Pos Hansip dan Anggotanya Menurut Kelurahan <i>Number of Civil Defense Post and Their Member by Village, 2010.....</i>	22
2.8	Target dan Realisasi Pajak Bumi dan Bangunan (PBB) Menurut Kelurahan <i>Target and Receipts and Actual Receipts of Land and Building Tax by Village, 2010.....</i>	23
2.9	Target dan Realisasi Penerimaan ZIS Menurut Kelurahan	

	<i>Target and Realization of ZIS by Village, 2010.....</i>	24
2.10	Target dan Realisasi Retribusi Kebersihan (SPRT) Menurut Kelurahan <i>Target and Realization of Solid waste by Village ,2010.....</i>	25
2.11	Realisasi Pengguliran Dana PPMK Menurut Kelurahan <i>Realization of PPMK Fund by Village, 2009.....</i>	26
2.12	Banyaknya Pemilih dalam Pemilihan Umum 2009 <i>Number of Voter in General Election 2009... ..</i>	27

III. PENDUDUK DAN KETENAGAKERJAAN

Population and Manpower

3.1	Luas Wilayah, Rumah Tangga, Penduduk dan Kepadatannya Menurut Kelurahan <i>Area, Household, Population and Density by Village, 2010</i>	33
3.2	Penduduk menurut Kelurahan dan Jenis Kelamin <i>Population Growth by Village and Sex, 2010</i>	34
3.3	Penduduk Warga Negara Asing Menurut Kelurahan dan Jenis Kelamin 2009 <i>Population of Foreign Citizen by Village and Sex 2010</i>	35
3.4	Distribusi Persentase Penduduk Menurut Kelurahan <i>Percentage Distribution of Population by Village, 2010...</i>	36
3.5	Pertumbuhan Penduduk Menurut Kelurahan <i>Population Growth by Village, 2000-2000.....</i>	37
3.6	Jumlah Kelahiran dan Kematian Menurut Kelurahan dan	

	Jenis Kelamin <i>Number of Birth and Death by Village and Sex, 2010</i>	38
3.7	Jumlah Penduduk Pindah dan Datang menurut Kelurahan dan Jenis Kelamin <i>Number of Moving and Incoming by Village and Sex, 2010</i>	39-40
3.8	Jumlah Penduduk Musiman Menurut Kelurahan dan Jenis Kelamin <i>Number of Temporary Population by Village and Sex, 2010.....</i>	41
3.9	Banyaknya Penduduk Musiman Menurut Kelurahan dan Jenis Pekerjaan <i>Number of Temporary Population by Village and Their Work, 2010.....</i>	42-43
3.10	Jumlah Nikah, Talak, Cerai dan Rujuk Menurut Kelurahan <i>Number of Marriage, Repudiation, Divorce and Revocation, 2010.....</i>	44
3.11	Jumlah Penduduk Menurut Kelurahan dan Agama <i>Number of Temporary Population By Village and Religion, 2010.....</i>	45

IV. KESEJAHTERAAN RAKYAT

People Welfare

4.1	Jumlah Taman Kanak-Kanak, Murid dan Guru menurut Kelurahan <i>Number of Kindergarten, Pupil and Teacher by Village, 2010.....</i>	53
-----	--	----

4.2	Jumlah Sekolah Dasar Negeri, Murid dan Guru Menurut Kelurahan <i>Number of Public Elementary School, Pupil and Teacher by Village, 2010</i>	54
4.3	Banyaknya Murid Dan Guru SD Negeri Menurut Jenis Kelamin dan Kelurahan <i>Number of Pupil and Teacher of Elementary Public School by Village, 2010</i>	55
4.4	Jumlah Sekolah Dasar Swasta, Murid dan Guru Menurut Kelurahan <i>Number of Private Elementary School, Pupil and Teacher by Village, 2010</i>	56
4.5	Banyaknya Murid Dan Guru SD Swasta Menurut Jenis Kelamin dan Kelurahan <i>Number of Pupil and Teacher of Private Elementary School by Village, 2010</i>	57
4.6	Jumlah Sekolah Lanjutan Pertama Negeri, Murid Dan Guru Menurut Kelurahan <i>Number of Junior High School, Pupil and Teacher by Village, 2010</i>	58
4.7	Jumlah Sekolah Lanjutan Pertama Swasta, Murid Dan Guru Menurut Kelurahan <i>Number of Private Junior High School, Pupil and Teacher by Village, 2010</i>	59
4.8	Jumlah Sekolah Lanjutan Menengah Atas Negeri, Murid, dan Guru Menurut Kelurahan <i>Number of Public Senior High School, Pupil and Teacher by Village, 2010</i>	60

4.9	Jumlah Sekolah Lanjutan Menengah Atas Swasta, Murid dan Guru menurut Kelurahan <i>Number of Private Senior High School, Pupil and Teacher by Village, 2010.....</i>	61
4.10	Jumlah Tempat Kursus Menurut Kelurahan <i>Number of Training Courses by Village, 2010.....</i>	62
4.11	Jumlah Tempat Ibadah Menurut Kelurahan <i>Number of Worship Place by Village, 2010.....</i>	63
4.12	Jumlah Penghuni Institusi Sosial Menurut Kelurahan <i>Number of Social Institution Occupant by Village, 2010.....</i>	64
4.13	Jumlah Sarana Olah Raga Menurut Kelurahan <i>Number of Sport Facilities by Village, 2010.....</i>	65
4.14	Jumlah Fasilitas Rekreasi Menurut Kelurahan <i>Number of Social Art Activity by Their Kind and Village, 2010.....</i>	66
4.15	Jumlah Fasilitas Kesehatan Menurut Kelurahan <i>Number of Health Facilities by Village, 2010.....</i>	67
4.16	Jumlah Tenaga Kesehatan Menurut Kelurahan <i>Number of Health Personal by Village, 2010.....</i>	68
4.17	Jumlah Peserta KB Aktif menurut Metode Kontrasepsi dan Kelurahan <i>Number of Family Planning Active Acceptors by Contraceptive Method and Village, 2010.....</i>	69
4.18	Jumlah Keluarga Menurut Tahapan Kesejahteraan dan	

	Kelurahan <i>Number of Family by Welfare Stage and Village, 2010.....</i>	70
4.19	Jumlah Rumah Penduduk / Bangunan tempat Tinggal Menurut Kelurahan dan Keadaan Fisik Bangunannya <i>Number of Resident Building by Their Conditions and Village, 2010.....</i>	71
4.20	Jumlah Rumah Susun, Real Estate dan Kondominium Menurut Kelurahan <i>Number of Flat, Real Estate and Condominium by Village, 2010...</i>	72
4.21	Jumlah Kepala Keluarga yang Menggunakan Listrik Menurut Kelurahan <i>Number of Household Who used Electrical Power by Village, 2010.....</i>	73
4.22	Jumlah Rumah Tangga Miskin Berdasarkan Sumber Data Menurut Kelurahan <i>Number of The Poor by Source of Data and Village, 2010...</i>	74

V. PEREKONOMIAN

Economic

5.1	Jumlah Bangunan Bukan Perumahan Menurut Kelurahan dan Jenis Bangunan <i>Number of Non Housing Building by Their Conditions and Village, 2010.....</i>	78
5.2	Jumlah Salon Kecantikan, Penjahit, Bengkel Mobil, Bengkel Motor, Showroom Mobil Menurut Kelurahan <i>Number of Beauty Parlor, Tailor, Car Workshop, Motor Cycle Workshop, and Car Showroom by Village, 2010.....</i>	79

5.3	Jumlah Pasar Menurut Jenisnya dan Kelurahan <i>Number of Market by Type and Village, 2010</i>	80
5.4	Jumlah Bank Menurut Status dan Kelurahan <i>Number of Bank by Status and Village, 2010</i>	81
5.5	Jumlah Perusahaan Industri Menurut Status dan Kelurahan <i>Number of Industrial Affairs by Status and Village, 2010</i>	82

VI. AKOMODASI, KOMUNIKASI DAN PERHUBUNGAN
***Accommodation, Communication and
Transportation***

6.1	Jumlah Hotel, Losmen,/ Penginapan dan Restoran Menurut Kelurahan <i>Number of Hotel, Inn, and Restaurant by Village, 2010</i>	86
6.2	Jumlah Kantor Pos, Telepon Umum, Wartel dan Warnet Menurut Kelurahan <i>Number of Post Office, Public Telephone, Telecommunication Stall and Internet Stall by Village, 2010</i>	87
6.3	Jumlah Terminal dan Halte Bus Menurut Kelurahan <i>Number of Bus Station and Shelter by Village 2010</i>	88
6.4	Panjang Jalan Menurut Jenis Jalan dan Kelurahan <i>Long of road by specification and Village, 2010</i>	89

VII. PERTANIAN/ Agriculture

7.1	Banyaknya Petani menurut Komoditas Tanaman dan Kelurahan <i>Number of Farmer by Plant Commodity and Village, 2010</i>	94
7.2	Banyaknya Kelompok Tani Tanaman Produksi Menurut Kelurahan <i>Number of Product Plant Farmer Group by Village, 2010</i>	95
7.3	Banyaknya Tanaman Buah-Buahan dan Rata-Rata Produksi menurut Jenis Tanaman <i>Number of Fruit Plant and Production Average by Species, 2010</i>	96
7.4	Banyaknya Taman dan Jalur Hijau Menurut Kelurahan <i>Number of Park and Green Area by Village, 2010</i>	97
7.5	Banyaknya Penanaman Pohon Pelindung Menurut Kelurahan <i>Number of Greeny by Village, 2010</i>	98
7.6	Banyaknya Kelompok Tani dan Binaan Menurut Kelurahan <i>Number of Farmer Group by Village, 2010</i>	99



1

**GEOGRAFI DAN
IKLIM/
*GEOGRAPHICAL
AND CLIMATE***

<http://www.bps.go.id>

PENJELASAN TEKNIS

1. Kecamatan Pasar Minggu merupakan salah satu kecamatan di wilayah Kota Administrasi Jakarta Selatan, Sesuai dengan Surat Keputusan Gubernur Kepala Daerah Khusus Ibukota Jakarta Nomor : 1251 Tahun 1986, Nomor : 435 Tahun 1966 dan Nomor : 1986 Tahun 2000, maka luas wilayah Kecamatan Pasar Minggu adalah 21,90 km² yang terdiri atas 65 RW dan 733 RT dengan luas masing-masing kelurahan sebagai berikut :
- a. Kel. Cilandak Timur : 3,52 km²
 - b. Kel. Ragunan : 5,05 km²
 - c. Kel. Kebagusan : 2,26 km²
 - d. Kel. Pasar Minggu : 2,79 km²
 - e. Kel. Jati Padang : 2,50 km²
 - f. Kel. Pejaten Barat : 2,90 km²
 - g. Kel. Pejaten Timur : 2,88 km²

TECHNICAL NOTES

1. *Pasar Minggu District is one of districts in Jakarta Selatan Municipality. Based on Governor's KDKI Jakarta decree No: 1251/1986, No: 4351/1996 and No: 1986/2000, the width Pasar Minggu District is 13,45 km² which consist of 65 RW and 733 RT with each width of sub district as follows :*
- a. Kel. Cilandak Timur : 3,52 km²*
 - b. Kel. Ragunan : 5,05 km²*
 - c. Kel. Kebagusan : 2,26 km²*
 - d. Kel. Pasar Minggu : 2,79 km²*
 - e. Kel. Jati Padang : 2,50 km²*
 - f. Kel. Pejaten Barat : 2,90 km²*
 - g. Kel. Pejaten Timur : 2,88 km²*

Geografi dan Iklim/Geographical and Climate

2. Batas-batas wilayah Kecamatan

Pasar Minggu adalah:

- Sebelah Utara
- Sebelah Selatan
- Sebelah Barat: Kali Krukut, Kecamatan Cilandak.
- Sebelah Timur: Kali Ciliwung, Kecamatan Kramat Jati.

2. *The Pasar Minggu District limits*

are:

- North: Empang Tigg, Tiga Street, JI Pulo Kecamatan Kramat Jati.
- South: Kecamatan Jagakarsa.
- West: Krukut River, Kecamatan Cilandak.
- East: Ciliwung River, Kecamatan Kramat Jati.

Tabel 1.1 *Letak Geografis Wilayah Kecamatan Pasar Minggu*
 Table *Geographical Location of Pasar Minggu, 2010*

Letak dan Luas/ <i>Location and Area</i>	Uraian/ <i>Description</i>
(1)	(2)
1. Letak Pasar Minggu/ <i>Location of Pasar Minggu</i>	06 15' 40,8" Lintang Selatan 106 45' 00,0" Bujur Timur
2. Luas Wilayah/ <i>Land Area</i>	21,90 km ²
3. Letak di atas Permukaan Laut/ <i>Height above The Sea Level</i> (Attitude)	Ketinggian 26,2 m
4. Jumlah Kelurahan/ <i>Number of Districts</i>	7 Kelurahan, 65 RW, 734 RT
5. Batas Wilayah/ <i>Border</i>	
5.1. Utara/ <i>North</i>	Jl. Empang Tiga, Jl. H.Samali, Jalan Pulo, Kecamatan Pasar Minggu.
5.2. Timur/ <i>East</i>	Kali Ciliwung Kecamatan Kramat
5.3. Barat/ <i>West</i>	Jati Kali Krukut, Kecamatan Cilandak
5.4. Selatan/ <i>South</i>	Kecamatan Jagakarsa

Sumber/*Source: Badan Meteorologi dan Geofisika, Cabang Jakarta Selatan*

Geografi dan Iklim/Geographical and Climate

Tabel 1.2
Table Luas Wilayah Menurut Kelurahan
Land Area by Village, 2010

Kelurahan/ Village	Luas Wilayah / Land Area (km ²)	Persentase/ Percentage
(1)	(2)	(3)
1. Cilandak Timur	3,52	16,07
2. Ragunan	5,05	23,06
3. Kebagusan	2,26	10,32
4. Pasar Minggu	2,79	12,74
5. Jati Padang	2,50	11,42
6. Pejaten Barat	2,90	13,24
7. Pejaten Timur	2,88	13,15
Jumlah / Total	21,90	100,00

Sumber / Source : Survei Fisik Kelurahan, BPS Kota Administrasi Jakarta Selatan

Tabel 1.3 *Persentase Luas Tanah Menurut Penggunaan dan Kelurahan*
 Table *Percentage of Land-Use and Village, 2010*

Kelurahan/ <i>Village</i>	Penggunaan Tanah/ <i>Land-use</i>			Jumlah/ <i>Total</i>
	Perumahan / <i>Housing</i>	Industri/ <i>Industry</i>	Lainnya/ <i>Others</i>	
(1)	(2)	(3)	(4)	(5)
1. Cilandak Timur	83,40	-	16,6	100,00
2. Ragunan	75,00	-	25,00	100,00
3. Kebagusan	60,00	-	40,00	100,00
4. Pasar Minggu	80,00	2	18,00	100,00
5. Jati Padang	83,59	-	16,41	100,00
6. Pejaten Barat	85,00	-	15,00	100,00
7. Pejaten Timur	79,15	-	20,85	100,00

Sumber / *Source*: Survei Fisik Kelurahan, BPS Kota Administrasi Jakarta Selatan

Tabel 1.4 *Percentage of Land Area by Land-Status and Village, 2010*
 Table *Percentage of Land Area by Land-Status and Village, 2010*

Kelurahan/ <i>Village</i>	Status Tanah/ <i>Land-Status</i>		Jumlah/ <i>Total</i>
	Bersertifikat/ <i>Government Licensed</i>	Belum Bersertifikat/ <i>Not-Yet Licensed</i>	
(1)	(2)	(3)	(4)
1. Cilandak Timur	97,16	2,84	100,00
2. Ragunan	71,00	29,00	100,00
3. Kebagusan	38,05	61,95	100,00
4. Pasar Minggu	72,00	28,00	100,00
5. Jati Padang	90,00	10,00	100,00
6. Pejaten Barat	77,58	22,42	100,00
7. Pejaten Timur	86,09	23,91	100,00

Sumber / *Source*: Survei Fisik Kelurahan, BPS Kota Administrasi Jakarta Selatan

Tabel 1.5 Rata-Rata Keadaan Iklim Menurut Bulan
 Table Average Month Climate, 2010

Bulan/ Month	Curah Hujan/ Rain Fall (mm)	Hari Hujan/ Raindays (hari/day)	Rata-rata Hujan/ Average of Rain (mm per hari/ mm per day)
(1)	(2)	(3)	(4)
1. Januari / January	263,9	23	8,8
2. Februari / February	170,4	23	6,1
3. Maret / March	111,1	22	3,7
4. April / April	132,1	13	4,4
5. Mei / May	195,7	21	6,3
6. Juni / June	163,4	20	5,4
7. Juli / July	320,0	20	10,3
8. Agustus / August	186,2	15	6,0
9. September / September	448,9	24	15,0
10. Oktober / October	518,0	23	17,3
11. Nopember / November	226,3	22	17,5
12. Desember / December	192,5	24	6,3
Jumlah / Total	2928,5	250	11,7
2009	2122	170	12,5
2008	2068	173	11,8

Sumber/ Source: Stasiun Klimatologi Pondok Betung Tangerang, Badan Meteorologi dan Geofisika

Geografi dan Iklim/Geographycal and Climate

Tabel 1.6
Table
Iklim, Hujan, Udara dan Angin
Climate, Rain, Air and Wind, 2010

Uraian/ Description	Jumlah/ Total	Rata- Rata/ Average
(1)	(2)	(3)
1. Curah Hujan/ <i>Rainfall</i>	2928,5 mm	242,5 mm
2. Hari Hujan/ <i>Raindays</i>	250	20
3. Temperatur Udara/ <i>Temperature</i>	-	27,6 °
4. Temperatur Maximum/ <i>Maximum Temp.</i>	-	33,3 °
5. Temperatur Minimum/ <i>Minimum Temp.</i>	-	24,0 °
6. Kelembaban Udara/ <i>Humadity</i>	-	85 %
7. Penyinaran Matahari/ <i>Sunlight</i>	-	47 %
8. Tekanan Udara/ <i>Atmospherie Pressure</i>	-	1.009,5 mb
9. Arah Angin/ <i>Wind Direction</i>	-	360 °
10. Kecepatan Angin/ <i>Velocity</i>	-	12 knot

Sumber / *Source*: Stasiun Klimatologi & Geofisika; Pondok Betung/Bintaro

Jarak Kantor Kelurahan ke Kecamatan dan Ketinggian dari Permukaan Laut
 Tabel 1.7 *Distance Between Village Office to Distrik Office and High Level from Sea Level, 2010*

Kelurahan/ <i>Village</i>	Jarak/ <i>Distance</i> (Km)	Ketinggian Dari Permukaan Laut/ <i>High Level From</i> Sea Level (m)
(1)	(2)	(3)
1. Cilandak Timur	2,5	26,2
2. Ragunan	2	26,2
3. Kebagusan	3	26,2
4. Pasar Minggu	1	26,2
5. Jati Padang	0,5	26,2
6. Pejaten Barat	2	26,2
7. Pejaten Timur	3	26,2

Sumber / *Source* : Survei Fisik Kelurahan, BPS Kota Administrasi Jakarta Selatan



2

**PEMERINTAHAN/
GOVERNMENT**

<http://setkab.go.id>

PENJELASAN TEKNIS

1. Kecamatan Pasar Minggu merupakan salah satu kecamatan di wilayah Kota Administrasi Jakarta Selatan, Sesuai dengan Surat Keputusan Gubernur Kepala Daerah Khusus Ibukota Jakarta Nomor : 1251 Tahun 1986, Nomor : 435 Tahun 1966 dan Nomor : 1986 Tahun 2000, maka luas wilayah Kecamatan Pasar Minggu adalah 21,90 km² yang terdiri atas 65 RW dan 733 RT.
2. Hansip/Wanra adalah suatu organisasi masyarakat yang terlibat langsung dalam pengamanan wilayah.

TECHNICAL NOTES

1. Pasar Minggu District is one of districts in Jakarta Selatan Municipality. Based on Governor's KDKI Jakarta decree No: 1251/1986, No: 435/1996 and No: 1986/2000, the width Pasar Minggu District is 13,45 km² which consist of 65 RW and 733 RT.
2. Civil defense/Wanra is society organization, which is directly involved, in local security.

Tabel 2.1
Table Jumlah Gedung/Kantor Kelurahan Menurut Kelurahan, Keadaan dan Status Kepemilikan
Number of Building of Village by Village and Ownership Status, 2010

Kelurahan/ <i>Village</i>	Standar		Status Kepemilikan	
	Ya/ <i>Yes</i>	Tidak/ <i>No</i>	Pemerintah/ <i>Government</i>	Pinjam/Sewa/ Kontrak/ <i>Rent/Contract</i>
(1)	(2)	(3)	(4)	(5)
1. Cilandak Timur	1	-	1	
2. Ragunan	1	-	1	-
3. Kebagusan	1	-	1	-
4. Pasar Minggu	1	-	1	-
5. Jati Padang	1	-	1	-
6. Pejaten Barat	1	-	1	-
7. Pejaten Timur	1	-	1	-
Jumlah / <i>Total</i>	7	-	7	-

Sumber / *Source*: Survei Kelurahan

Tabel 2.2 Jumlah Pegawai Menurut Kelurahan dan Golongan
Table *Number of Civil Servant by Village and Level, 2010*

Kelurahan/ <i>Village</i>	Golongan/ <i>Level</i>			Jumlah / <i>Total</i>
	I	II	III+IV	
(1)	(2)	(3)		(4)
1. Cilandak Timur	3	2	8	13
2. Ragunan	1	8	5	14
3. Kebagusan	-	3	8	11
4. Pasar Minggu	-	5	8	13
5. Jati Padang	1	9	5	15
6. Pejaten Barat	-	3	7	10
7. Pejaten Timur	-	7	7	14
8. Kecamatan	1	7	17	25
Jumlah / <i>Total</i>	6	44	65	116

Sumber / *Source* : Sie Umum Kecamatan

Pemerintahan/*Government*

Tabel 2.3 Jumlah Pegawai Menurut Kelurahan dan Agama
 Table Number of Employees by Village and Religion, 2010

Kelurahan / <i>District</i>	Agama/ <i>Religion</i>					Jumlah / <i>Total</i>
	Islam/ <i>Moslem</i>	Kristen/ <i>Christian</i>	Katolik/ <i>Catholic</i>	Hindu/ <i>Hindu</i>	Budha/ <i>Budha</i>	
(1)	(2)	(3)	(4)	(5)	(6)	(7)
1. Cilandak Timur	13	-	-	-	-	13
2. Ragunan	14	-	-	-	-	14
3. Kebagusan	11	-	-	-	-	11
4. Pasar Minggu	13	-	-	-	-	13
5. Jati Padang	15	-	-	-	-	15
6. Pejaten Barat	10	-	-	-	-	10
7. Pejaten Timur	14	-	-	-	-	14
8. Kecamatan	25	-	-	-	-	25
Jumlah / <i>Total</i>	115	-	-	-	-	115

Sumber / *Source* : Sie. Umum Kecamatan

Tabel 2.4 Jumlah Pegawai Menurut Kelurahan dan Pendidikan
Table *Number of Employees by Village and Education, 2010*

Kelurahan / <i>District</i>	Pendidikan yang Ditamatkan/ <i>Education</i>					Jumlah/ <i>Total</i>
	SD/MI <i>Elementary</i>	SLTP/ <i>Junior High School</i>	SLTA/ <i>Senior High School</i>	Sarjana Muda/ <i>Academy</i>	Sarjana/ <i>University</i>	
(1)	(2)	(3)	(4)	(5)	(6)	(7)
1. Cilandak Timur	3	-	4	3	3	13
2. Ragunan	3	-	4	3	6	16
3. Kebagusan	-	-	7	-	4	11
4. Pasar Minggu	-	-	10	-	3	13
5. Jati Padang	2	1	5	1	6	15
6. Pejaten Barat	-	3	7	-	2	12
7. Pejaten Timur	2	2	6	-	4	14
8. Kecamatan	1	-	11	1	12	25
Jumlah / <i>Total</i>	11	6	54	8	40	119

Sumber / *Source* : Sie. Umum Kecamatan

Pemerintahan/Government

Tabel 2.5 Jumlah Pegawai Menurut Kelurahan, Jenis Kelamin dan Status Perkawinan
Table *Number of Employees by Village, Sex and Marital Status, 2010*

Kelurahan / <i>District</i>	Jenis Kelamin/ <i>Sex</i>			Status Perkawinan/ <i>Marital Status</i>			Jumlah / <i>Total</i>
	Laki- Laki/ <i>Male</i>	Perempuan/ <i>Female</i>	Jumlah/ <i>Total</i>	Belum Kawin/ <i>Single</i>	Kawin/ <i>Married</i>	Duda/ Janda/ <i>Divorce</i>	
(1)	(2)	(3)	(4)	(5)	(6)	(7)	(8)
1. Cilandak Timur	9	4	13	-	12	1	13
2. Ragunan	12	2	14	-	13	1	14
3. Kebagusan	8	3	11	-	11	-	11
4. Pasar Minggu	11	2	13	-	13	-	13
5. Jati Padang	11	4	15	2	13	-	15
6. Pejaten Barat	7	3	10	-	9	1	10
7. Pejaten Timur	12	2	14	-	14	-	14
8. Kecamatan	13	12	25	2	23	-	25
Jumlah / <i>Total</i>	83	32	115	2	108	3	115

Sumber / *Source*: Sie.Umum Kecamatan

Tabel 2.6 Jumlah Kepala Keluarga (KK), RT dan RW Menurut Kelurahan
Table *Number of Head of Family, RT and RW by Village, 2010*

Kelurahan/ Village	Kepala Keluarga/ Head of Family	RW	RT
(1)	(2)	(3)	(4)
1. Cilandak Timur	7,019	7	72
2. Ragunan	10,906	11	108
3. Kebagusan	11,587	8	87
4. Pasar Minggu	6,701	10	110
5. Jati Padang	10,227	10	101
6. Pejaten Barat	9,769	8	101
7. Pejaten Timur	15,566	11	146
Jumlah/Total	71.775	65	725

Sumber / Source: Sensus Penduduk 2010, BPS Kota Administrasi Jakarta Selatan

Tabel 2.7 Jumlah Pos Hansip dan Anggotanya Menurut Kelurahan
 Table Number of Civil Defense Post and Their Member by Village, 2010

Kelurahan/ Village	Pos/ Post	Anggota Hansip/ Members	Pos Polisi/Polsek/ Polda/ Police Station
(1)	(2)	(3)	(4)
1. Cilandak Timur	20	46	-
2. Ragunan	11	32	2
3. Kebagusan	16	79	-
4. Pasar Minggu	20	86	1
5. Jati Padang	20	60	-
6. Pejaten Barat	16	48	1
7. Pejaten Timur	22	49	1
Jumlah/Total	125	400	5

Sumber / Source: Survei Kelurahan

Tabel 2.8 Target dan Realisasi Penerimaan Pajak Bumi dan Bangunan (PBB) Menurut Kelurahan
Table *Target and Receipts and Actual Receipts of Land and Building Tax, 2010*

Kelurahan/ Village	Target/ Target	Realisasi/ Actual	Persen/ (in Percent)
(1)	(2)	(3)	(4)
1. Cilandak Timur	12.141.182.846	13.248.263.590	109,12
2. Ragunan	8.551.927.645	6.872.534.976	80,36
3. Kebagusan	15.013.596.561	16.480.576.431	109,77
4. Pasar Minggu	5.211.651.501	4.625.551.817	88,50
5. Jati Padang	5.605.612.781	5.145.033.373	91,78
6. Pejaten Barat	7.706.847.023	4.619.117.045	80,33
7. Pejaten Timur	4.682.068.422	3.392.493.713	74,46
Jumlah/Total	58.922.886.779	55.955.570.945	94,96

Sumber / Source : Kasie. Pemerintahan

Pemerintahan/*Government*

Tabel 2.9 Target dan Realisasi Penerimaan ZIS Menurut Kelurahan
Table Target and Realization of ZIS by Village, 2010

Kelurahan/ <i>Village</i>	Target/ <i>Target</i>	Realisasi/ <i>Actual</i>	Persen/ <i>(in Percent)</i>
(1)	(2)	(3)	(4)
1. Cilandak Timur	50.000.000	54.300.000	108,60
2. Ragunan	51.000.000	84.735.000	166,15
3. Kebagusan	68.000.000	73.425.000	107,98
4. Pasar Minggu	58.000.000	75.855.000	130,78
5. Jati Padang	51.000.000	59.278.000	116,23
6. Pejaten Barat	51.000.000	68.976.500	135,23
7. Pejaten Timur	50.500.000	79.957.000	158,33
8. Kecamatan	46.000.000	50.512.500	109,81
Jumlah/ <i>Total</i>	425.502.000	547.030.000	128,56

Sumber / *Source*: Kasie Pemerintahan

Tabel 2.1 Target dan Realisasi Retribusi Kebersihan Menurut Kelurahan
 Table Target and Realization of Solid Waste Contribute by Village, 2010

Kelurahan/ Village	Target/ Target	Realisasi/ Actual	Persen/ (in Percent)
(1)	(2)	(3)	(4)
1. Cilandak Timur	1.968.000	-	0,00
2. Ragunan	1.968.000	-	0,00
3. Kebagusan	1.968.000	-	0,00
4. Pasar Minggu	6.000.000	6.000.000	100,00
5. Jati Padang	2.640.000	-	0,00
6. Pejaten Barat	1.968.000	-	0,00
7. Pejaten Timur	1.968.000	-	0,00
Jumlah/Total	18.480.000	10.190.000	32,47

Sumber/Source: Kaur Pemerintahan

Pemerintahan/*Government*

Tabel 2.11 Realisasi Pengguliran Dana PPMK menurut Kelurahan
Table *Realization of PPMK Fund by Village , 2009*

Kelurahan/ <i>Village</i>	Target/ <i>Target</i> (Rp)	Realisasi/ <i>Actual</i> (000 Rp)	Persen/ <i>(in Percent)</i>
(1)	(2)	(3)	(4)
1. Cilandak Timur	3.500.000	3.275.000	93,57
2. Ragunan	3.500.000	3.370.000	96,29
3. Kebagusan	3.500.000	3.250.000	92,86
4. Pasar Minggu	3.500.000	3.250.000	92,86
5. Jati Padang	3.500.000	3.250.000	92,86
6. Pejaten Barat	3.700.000	3.700.000	100,00
7. Pejaten Timur	3.800.000	3.700.000	97,37
Jumlah/ <i>Total</i>	25.000.000	22.870.000	95,18

Sumber / *Source*: Kaur Pemerintahan

Tabel 2.12 Jumlah Pemilih dalam Pemilihan Umum 2009
Table Number of Voter of General Election 2009

Kelurahan	Jumlah Penduduk	DPT			TPS
		Laki	Perempuan	Jumlah	
(1)	(2)	(3)	(4)	(5)	(6)
1. Cilandak Timur	36.462	10.459	9.711	20.200	50
2. Ragunan	37.678	18.153	16.027	34.180	76
3. Kebagusan	36.511	16.549	11.734	31.283	78
4. Pasar Minggu	31.283	11.700	10.355	22.055	58
5. Jati Padang	32.196	11.865	13.755	28.620	75
6. Pejaten Barat	38.119	15.285	11.244	29.529	71
7. Pejaten Timur	49.026	22.409	20.156	42.563	49
Jumlah/ Total	261.175	109.420	99.012	208.432	513

Sumber / Source: PPK Pasar Minggu



3

**PENDUDUK DAN
KETENAGAKERJAAN/
*POPULATION AND
MANPOWER***

<http://jansetia.bps.go.id>

PENJELASAN TEKNIS

TECHNICAL NOTES

1. Sumber data kependudukan adalah Sensus Penduduk yang dilaksanakan setiap sepuluh tahun sekali. Sensus Penduduk telah dilaksanakan sebanyak enam kali sejak Indonesia merdeka yaitu tahun 1961, 1971, 1980, 1990, 2000 dan 2010 pada bulan Mei yang lalu. Selain itu juga dalam publikasi ini disajikan data hasil registrasi kependudukan.

Di dalam sensus penduduk, Pencacahan dilakukan terhadap seluruh penduduk yang berdomisili di wilayah teritorial Indonesia termasuk warga negara asing kecuali anggota Korps Diplomatik negara sahabat beserta keluarganya.

2. Penduduk Indonesia adalah semua orang yang berdomisili di wilayah teritorial Republik Indonesia.
3. Rata-rata Pertumbuhan Penduduk adalah angka yang menunjukkan tingkat penambahan penduduk per tahun dalam jangka waktu tertentu.
4. Kepadatan Penduduk adalah banyaknya penduduk per km persegi.
5. Rasio Jenis Kelamin adalah Perbandingan antara banyaknya penduduk laki-laki dengan banyaknya penduduk perempuan pada suatu daerah dan waktu tertentu. Biasanya dinyatakan dengan banyaknya penduduk laki-laki untuk 100 penduduk perempuan.
6. Rumah Tangga adalah seseorang atau

1. *The source of demographic data is Population Census, which is conducted every ten years. Population Census has been conducted six times since Indonesia's independence: 1961, 1971, 1980, 1990, 2000 and 2010 (on May). Besides that, this publication also presents data from demographic registration.*

The population census enumerates all residents in the entire territory of Republic of Indonesia including foreign citizens except the diplomatic corps members and their families.

2. *Indonesian Population are all Residents of the entire territory of Republic of Indonesia.*
3. *Average growth of population is the annual population growth rate over a certain period.*
4. *Population density is the number of people per square kilometer.*
5. *Sex Ratio is the ratio of the number of males to the number of females in a given area and time, usually expressed as the number of males for every 100 females.*
6. *Household is a group of person who*

Penduduk dan Ketenagakerjaan/*Population and Manpower*

- sekelompok orang yang biasanya tinggal bersama dalam suatu bangunan serta pengelolaan makan dari satu dapur. Satu rumah tangga dapat terdiri dari hanya satu anggota rumah Tangga. Yang dimaksud makan dari satu dapur adalah jika pengurusan kebutuhan sehari-harinya dikelola bersama-sama menjadi satu.
7. Anggota Rumah Tangga adalah semua orang yang biasanya bertempat tinggal di suatu rumah tangga, baik yang berada di rumah pada waktu pencacahan maupun yang sementara tidak ada.
8. Rata-rata Anggota Rumah Tangga adalah angka yang menunjukkan rata-rata jumlah anggota rumah tangga per rumah tangga.
- usually live together in a building or housing unit who make common provision for food and other essentials of living. One household could consist of only one household member. Common provision for food means one organising daily needs for all of household members.*
- 7. Household member is a person who usually lives in a household regardless of their location at the time of enumeration.*
- 8. Average household size is the average number of household members per household.*

Tabel 3.1 Luas Wilayah, Rumah Tangga, Penduduk Dan Kepadatannya Menurut Kelurahan
Table Area, Household, Population and Density by Village, 2010

Kelurahan/ <i>Village</i>	Luas Wilayah/ <i>Area</i> (<i>km</i> ²)	Rumah Tangga/ <i>Household</i>	Penduduk/ <i>Population</i>	Kepadatan Penduduk per <i>km</i> ² / <i>Population Density per km</i> ²
(1)	(2)	(3)	(4)	(5)
1. Cilandak Timur	3,52	7,019	28,462	8.086
2. Ragunan	5,05	10,906	42,646	8.445
3. Kebagusan	2,26	11,587	46,323	20.497
4. Pasar Minggu	2,79	6,701	27,115	9.719
5. Jati Padang	2,50	10,227	39,981	15.992
6. Pejaten Barat	2,90	9,769	40,490	13.962
7. Pejaten Timur	2,88	15,566	62,714	21.776
Jumlah / <i>Total</i>	21,90	71.775	287.731	13.138
2000	21,90	-	246,480	-

Sumber/*Source*: Sensus Penduduk 2010 BPS Kota Administrasi Jakarta Selatan

Penduduk dan Ketenagakerjaan/Population and Manpower

Tabel 3.2 Penduduk Menurut Kelurahan dan Jenis Kelamin
Table *Population Growth by Village and Sex, 2010*

Kelurahan/ <i>Village</i>	Laki-laki/ <i>Male</i>	Perempuan/ <i>Female</i>	Jumlah/ <i>Total</i>	Rasio Jenis Kelamin/ <i>Sex Ratio</i>
(1)	(2)	(3)	(4)	(5)
1. Cilandak Timur	15.237	13.225	28.462	115
2. Ragunan	21.797	20.849	42.646	104
3. Kebagusan	23.765	22.558	46.323	105
4. Pasar Minggu	13.632	13.483	27.115	101
5. Jati Padang	20.038	19.943	39.981	100
6. Pejaten Barat	20.165	20.325	40.490	99
7. Pejaten Timur	32.054	30.660	62.714	104
<i>Jumlah / Total</i>	146.688	141.043	287.731	104
2000	126,449	119,981	246,480	105,45

Sumber/*Source*: Sensus Penduduk 2010 BPS Kota Administrasi Jakarta Selatan

Tabel 3.3 Penduduk Warga Negara Asing menurut Kelurahan dan Jenis Kelamin
Table 3.3 Population of Foreigner Citizen by Village and Sex, 2010

Kelurahan/ <i>Village</i>	Laki-laki/ <i>Male</i>	Perempuan/ <i>Female</i>	Jumlah/ <i>Total</i>
(1)	(2)	(3)	(4)
1. Cilandak Timur	11	1	12
2. Ragunan	6	-	6
3. Kebagusan	2	-	2
4. Pasar Minggu	2	2	4
5. Jati Padang	2	-	2
6. Pejaten Barat	12	9	21
7. Pejaten Timur	1	1	2
Jumlah / <i>Total</i>	36	13	49

Sumber/*Source*: Sensus Penduduk 2010 BPS Kota Administrasi Jakarta Selatan

Tabel 3.4 Distribusi Persentase Penduduk Menurut Kelurahan
Table *Percentage Distribution of Population by Village, 2000-2010*

Kelurahan/ <i>Village</i>	Tahun/Year	
	2000	2010
(1)	(2)	(3)
1. Cilandak Timur	11,71	9,89
2. Ragunan	15,64	14,82
3. Kebagusan	14,40	16,10
4. Pasar Minggu	9,24	9,42
5. Jati Padang	14,13	13,90
6. Pejaten Barat	14,15	14,07
7. Pejaten Timur	21,73	21,80
Jumlah / <i>Total</i>	100,00	100,00

Sumber/*Source*: Sensus Penduduk 2010 BPS Kota Administrasi Jakarta Selatan

Penduduk dan Ketenagakerjaan/Population and Manpower

Tabel 3.5 Pertumbuhan Penduduk Menurut Kelurahan
Population Growth by Village, 2000-2010

Kelurahan/ Village	Tahun/Year		Pertumbuhan per Tahun/ Annual Growth (%)
	2000	2010	
(1)	(2)	(3)	(6)
1. Cilandak Timur	26.402	28.462	-1,86
2. Ragunan	38.561	42.646	-2,49
3. Kebagusan	35.492	46.323	-6,44
4. Pasar Minggu	22.765	27.115	-4,28
5. Jati Padang	34.828	39.981	-3,39
6. Pejaten Barat	34.883	40.490	-3,66
7. Pejaten Timur	53.549	62.714	-3,87
Jumlah / Total	246.480	278.731	-3,03

Sumber/Source : Survei Fisik Kelurahan, BPS Kota Administrasi Jakarta Selatan

Penduduk dan Ketenagakerjaan/Population and Manpower

Tabel 3.6 Jumlah Kelahiran dan Kematian menurut Kelurahan dan Jenis Kelamin
Table Number of Birth and Death by Village and Sex, 2010

Kelurahan/ <i>Village</i>	Lahir/ <i>Birth</i>			Mati/ <i>Death</i>		
	L/ M	P/ F	L+P/ M+F	L/ M	P/ F	L+P/ M+F
(1)	(2)	(3)	(4)	(5)	(6)	(7)
1. Cilandak Timur	161	146	307	63	40	103
2. Ragunan	162	155	317	105	67	172
3. Kebagusan	119	83	202	117	56	173
4. Pasar Minggu	97	93	190	83	74	157
5. Jati Padang	121	115	236	119	53	172
6. Pejaten Barat	152	141	393	63	67	130
7. Pejaten Timur	174	153	327	143	93	235
Jumlah / <i>Total</i>	986	886	1872	693	449	1142

Sumber/*Source* : Registrasi Penduduk

Tabel 3.7 Jumlah Penduduk Pindah dan Datang Menurut Kelurahan dan Jenis Kelamin
Table *Number of Moving and Incoming by Village and Sex, 2010*

Kelurahan/ <i>Village</i>	Datang Dalam DKI / <i>Incoming</i>			Pindah Dalam DKI/ <i>Moving</i>		
	L/ <i>M</i>	P/ <i>F</i>	L+P/ <i>M+F</i>	L/ <i>M</i>	P/ <i>F</i>	L+P/ <i>M+F</i>
(1)	(2)	(3)	(4)	(5)	(6)	(7)
1. Cilandak Timur	54	43	97	73	68	141
2. Ragunan	57	44	101	52	53	105
3. Kebagusan	42	37	79	44	40	84
4. Pasar Minggu	73	63	136	53	65	118
5. Jati Padang	78	68	146	78	65	143
6. Pejaten Barat	82	74	156	71	58	129
7. Pejaten Timur	97	75	172	76	67	143
Jumlah / <i>Total</i>	483	404	887	447	416	863

Bersambung/ *to be continued...*

Penduduk dan Ketenagakerjaan/Population and Manpower

...Lanjutan / *Continued*

Kelurahan/ <i>Village</i>	Datang Luar DKI / <i>Incoming</i>			Pindah Luar DKI/ <i>Moving</i>		
	L/ <i>M</i>	P/ <i>F</i>	L+P/ <i>M+F</i>	L/ <i>M</i>	P/ <i>F</i>	L+P/ <i>M+F</i>
(1)	(2)	(3)	(4)	(5)	(6)	(7)
1. Cilandak Timur	43	62	105	322	242	564
2. Ragunan	68	76	144	358	359	717
3. Kebagusan	78	83	161	162	143	305
4. Pasar Minggu	87	73	160	127	144	271
5. Jati Padang	133	121	254	182	167	349
6. Pejaten Barat	167	158	325	273	282	555
7. Pejaten Timur	187	153	340	254	175	429
Jumlah / <i>Total</i>	763	725	1488	1678	1512	3190

Sumber/*Source*: Survei Fisik Kelurahan, BPS Kota Administrasi Jakarta Selatan

Tabel 3.8 Jumlah Penduduk Musiman Menurut Kelurahan dan Jenis Kelamin
Table Number of Temporary Population by Village and Sex, 2010

Kelurahan/ <i>Village</i>	Laki-Laki / <i>Male</i>	Perempuan / <i>Female</i>	Jumlah / <i>Total</i>
(1)	(2)	(3)	(4)
1. Cilandak Timur	23	20	43
2. Ragunan	63	44	107
3. Kebagusan	42	29	71
4. Pasar Minggu	38	33	71
5. Jati Padang	59	71	130
6. Pejaten Barat	92	85	177
7. Pejaten Timur	147	143	290
Jumlah / <i>Total</i>	465	425	990

Sumber/*Source*: Sie Kependudukan Kecamatan

Tabel 3.9 Banyaknya Penduduk Musiman Menurut Kelurahan dan Jenis Pekerjaan
Table *Number of Temporary Population by Village and Their Work, 2010*

Kelurahan/ <i>Village</i>	Buruh Pabrik/ <i>Plant Employee</i>	Buruh Bangunan/ <i>Construction Employee</i>	Pedagang Keliling/ <i>Small Trader</i>
(1)	(2)	(3)	(4)
1. Cilandak Timur	13	15	25
2. Ragunan	9	25	58
3. Kebagusan	17	21	25
4. Pasar Minggu	17	18	35
5. Jati Padang	15	35	119
6. Pejaten Barat	35	37	135
7. Pejaten Timur	18	25	235
Jumlah / <i>Total</i>	124	176	632

Bersambung/ *To be continued...*

Penduduk dan Ketenagakerjaan/Population and Manpower

...Lanjutan/ *Continued*

Kelurahan/ <i>Village</i>	Pembantu Rumah Tangga / <i>House Keeper</i>	Pedagang Kaki Lima/ <i>Street Vendor</i>	Linnya/ <i>Others</i>
(1)	(5)	(6)	(7)
1. Cilandak Timur	10	15	4
2. Ragunan	23	27	37
3. Kebagusan	9	19	17
4. Pasar Minggu	15	61	42
5. Jati Padang	14	38	9
6. Pejaten Barat	15	85	268
7. Pejaten Timur	15	137	82
Jumlah / <i>Total</i>	103	382	459

Sumber/*Source*: Sie Kependudukan Kecamatan

Tabel 3.10 Jumlah Nikah, Talak, Cerai dan Rujuk Menurut Kelurahan
Number of Marriage, Repudiation, Divorce and Revocation, 2010


Kelurahan/ <i>Village</i>	Nikah/ <i>Marriage</i>	Talak/ <i>Repudiation</i>	Cerai/ <i>Divorce</i>	Rujuk/ <i>Revocation</i>	Jumlah / <i>Total</i>
(1)	(2)	(3)	(4)	(5)	(6)
1. Cilandak Timur	542	-	-	-	542
2. Ragunan	435	-	-	-	435
3. Kebagusan	449	-	-	-	449
4. Pasar Minggu	152	-	-	-	152
5. Jati Padang	295	-	-	-	295
6. Pejaten Barat	390	-	-	-	390
7. Pejaten Timur	508	-	-	-	508
Jumlah / <i>Total</i>	2771	-	-	-	2771

Sumber/*Source*: Survei Fisik Kelurahan, BPS Kota Administrasi Jakarta Selatan

Tabel 3.11 Jumlah Penduduk Menurut Kelurahan dan Agama
Table *Number of Temporary Population by Village and Religion, 2010*

Kelurahan/ <i>Village</i>	Islam/ <i>Moslem</i>	Protestan/ <i>Protestant</i>	Katolik/ <i>Catholic</i>	Hindu/ <i>Hindu</i>	Budha/ <i>Budha</i>	Jumlah/ <i>Total</i>
(1)	(2)	(3)	(4)	(5)	(6)	(7)
1. Cilandak Timur	26.549	663	891	219	139	28.462
2. Ragunan	39.780	994	1.335	328	209	42.646
3. Kebagusan	43.210	1.079	1.450	357	227	46.323
4. Pasar Minggu	25.293	632	849	209	133	27.115
5. Jati Padang	37.294	932	1.251	308	196	39.981
6. Pejaten Barat	37.769	943	1.267	312	198	40.490
7. Pejaten Timur	58.500	1.461	1.963	483	307	62.714
Jumlah/ <i>Total</i>	268.395	6.704	9.006	2.216	1.410	287.731

Sumber/*Source*: Sensus Penduduk 2010 BPS Kota Administrasi Jakarta Selatan



4

**KESEJAHTERAAN
RAKYAT/ *PEOPLE*
*WELFARE***

<http://jakselkampus.go.id>

PENJELASAN TEKNIS**TECHNICAL NOTES**

- | | |
|---|---|
| <p>1. Tidak/belum pernah sekolah adalah mereka yang tidak pernah atau belum pernah terdaftar dan tidak pernah atau belum pernah aktif mengikuti pendidikan di suatu jenjang pendidikan formal.</p> | <p>1.. Not/never attending school is someone who has never attended or never been registered in a formal education, such as primary, secondary and tertiary education. Those who just completed kindergarten are considered as never attended school.</p> |
| <p>2. Masih bersekolah adalah mereka yang terdaftar dan aktif mengikuti pendidikan di suatu jenjang pendidikan formal (Paket A, B, atau C) baik pendidikan dasar, menengah maupun pendidikan tinggi, bagi mahasiswa yang sedang cuti di anggap masih sekolah.</p> | <p>2.. Attending school is someone who is currently attending primary, secondary and tertiary education, including Paket A, B, or C.</p> |
| <p>3. Tidak bersekolah lagi adalah mereka yang pernah terdaftar dan aktif mengikuti pendidikan di suatu jenjang pendidikan formal , tetapi pada saat pencacahan tidak lagi terdaftar dan tidak aktif mengikuti pendidikan.</p> | <p>3.. Not attending school anymore is someone who is not currently attending school (formal and non formal education).</p> |
| <p>4. Tamat sekolah adalah menyelesaikan pelajaran yang ditandai dengan lulus ujian akhir pada kelas atau tingkat terakhir suatu jenjang pendidikan disekolah negeri maupun swasta dengan mendapatkan tanda tamat belajar/ Ijazah. Seseorang yang belum mengikuti pelajaran pada kelas tertinggi tetapi telah mengikuti ujian akhir dan lulus dianggap tamat sekolah.</p> | <p>4.. Completed particular level of education is someone who has completed particular level of education in private or public school by owning certificate.</p> |
| <p>5. Dapat membaca dan menulis artinya dapat membaca dan menulis kata-kata/kalimat sederhana dengan suatu aksara tertentu.</p> | <p>5.. Literacy is the ability to read and write at least a simple sentence.</p> |

6. Sekolah adalah lembaga pendidikan formal yang dimulai dari pendidikan dasar, menengah, dan tinggi. Pendidikan yang dicatat adalah pendidikan formal berdasar kurikulum Departemen Pendidikan Nasional, termasuk pendidikan yang diselenggarakan oleh pondok pesantren dengan memakai kurikulum Departemen Pendidikan Nasional, seperti Madrasah Ibtidaiyah (MI), Madrasah Tsanawiyah (MTs), dan Madrasah Aliyah (MA). Pondok pesantren/Madrasah diniyah adalah sekolah yang tidak memakai kurikulum dari Departemen Pendidikan nasional.
- 6.. School is an education institution starting from primary, secondary and tertiary education. The education data recorded in the survey covering data on formal education based on the curriculum set up by Ministry of National Education including education carried out by Muslim Boarding School (pondok pesantren), implementing the ministry of national education curriculum, such as Madrasah Ibtidaiyah (Islamic Primary School), Madrasah Tsanawiyah (Islamic Junior High School), and Madrasah Aliyah (Islamic Senior High School). Pondok pesantren/madrasah diniyah (Islamic boarding school/ Islamic school) is school which does not implement curriculum from the Ministry of National Education.
7. Madrasah Ibtidaiyah adalah lembaga pendidikan berciri khas Islam pada jenjang Sekolah Dasar. Madrasah Tsanawiyah adalah lembaga pendidikan berciri khas Islam pada jenjang Sekolah Menengah Pertama. Madrasah Aliyah adalah lembaga pendidikan berciri khas Islam pada jenjang Sekolah Menengah Atas (SMA).
- 7.. Madrasah Ibtidaiyah is Islamic school at primary education. Madrasah Tsanawiyah is Islamic School at lower secondary education and Madrasah Aliyah is Islamic School at higher secondary education (SMA).
8. Peristiwa tindak pidana yang dilaporkan
Peristiwa yang dilaporkan ialah setiap peristiwa yang diterima kepolisian dari laporan masyarakat, atau peristiwa dimana pelakunya tertangkap tangan oleh polisi
- 8.. Reported Crime Incidence
Reported Crime Incidence includes all criminal cases reported and received by police office. And all crimes caught by police.
9. **Rumah sakit** adalah tempat pemeriksaan dan perawatan kesehatan, biasanya berada pengawasan dokter/tenaga medis, termasuk rumah
9. **Hospital** is a place for health check usually controlled/supervised by doctors/medical personel. Including in the category are special hospitals such

sakit khusus seperti rumah sakit perawatan paru paru , dan RS jantung

Lung Hospital and Coronary Hospital.

10. **Rumah Sakit Bersalin/Rumah Bersalin** adalah rumah sakit yang dilengkapi dengan fasilitas untuk melahirkan, pemeriksaan kehamilan, pemeriksaan ibu dan anak serta berada di bawah pengawasan dokter dan atau bidan senior.
10. **Maternal Hospital/Maternal Health Care Centre** is a hospitals completed with health facilities for birth delivery, pregnancy check and consultation, and post-natal check, under the supervision of doctor and or senior midwives
11. **Poliklinik** adalah tempat pemeriksaan kesehatan, biasanya tanpa fasilitas perawatan menginap, berada dalam pengawasan dokter/tenaga medis, tidak termasuk klinik yang terdapat di puskesmas/rumah sakit. Poliklinik yang karena suatu hal dan lain hal menyediakan tempat perawatan menginap, tetap di golongan kedalam poliklinik (bukan rumah sakit)
11. **Polyclinic** is a place for health check and consultation usually under in the control of doctor/medical personnel without in-patient facilities, excluding clinic located in the public health centre (Puskesmas)/hospital. In the case of polyclinic that provides in-patient facilities due to a special reason. It remains to be classified as a polyclinic (not hospital)
12. **Puskesmas (Pusat Kesehatan Masyarakat)** adalah unit pelayanan kesehatan milik pemerintah yang bertanggung jawab terhadap pelayanan kesehatan masyarakat untuk wilayah kecamatan. Sebagian kecamatan atau kelurahan (misal di DKI Jakarta). Tim Puskesmas sesuai jadwal dapat melakukan kegiatan Puskesmas keliling ketempat tempat tertentu dalam wilayah kerjanya, untuk mendekatkan pelayanan dengan masyarakat.
12. **Public Health Centre (PHC)** is a health centre provided by the government that is responsible for the delivery of health services to the community at the sub-district level, part of sub-district or villages (e.g. in DKI Jakarta). Officials in the PHC as scheduled can provide health centre services in their services areas in the effort of clossing their services to the community through Mobile PHC program.
13. **Puskesmas Pembantu (Pustu)** yaitu Unit pelayanan kesehatan masyarakat yang membantu kegiatan Puskesmas di sebagian dari wilayah kerja. Pada beberapa daerah balai pengobatan telah berubah fungsi menjadi Pustu walaupun papan nama masih tertulis
13. **Subsidiary Public Health Centre** is a health facility that assists the public health centre in its part of working area. In several regions, health Centre, although their sign written in the board remains unchanged.

balai pengobatan.

14. **Apotik** Adalah tempat penjualan obat yang mempunyai izin operasi dari departemen Kesehatan, U.P Ditjen POM, di bawah pengawasan apoteker.
14. **Pharmacy** is a place of selling medicines having permit operation from the Department of Health. Through Directorate General for Food and Medicine Supervision, under the control of pharmacist
15. **Imunisasi** adalah memasukan kuman atau racun penyakit tertentu yang sudah dilemahkan (Vaksin) kedalam tubuh dengan cara suntik atau diminum (ditetes dalam mulut) dengan maksud agar terjadi kekebalan tubuh terhadap penyakit tersebut.
15. **Immunization** is putting enervate microbe of a certain disease into human body by injection or drinking (Dropping into mouth) to make the body immune to that disease.
16. **Keluhan kesehatan** adalah keadaan atau kejiwaan baik karena penyakit akut, penyakit kronis, kecelakaan, kriminal atau hal lain.
16. **Health Complaint** is a condition where a person has health or mental problem because of acute illness, chronically illness accident, crimes or others.
17. **Mengobati sendiri** adalah upaya oleh art/keluarga dengan melakukan pengobatan sendiri danpa datang ketempat pasilitas kesehatan atau memanggil dokter/petugas kesehatan kerumahnya (misal minum obat modern, jamu, kerokan, kompres, kop, pijat) agar sembuh atau menjadi ringan keluhan kesehatannya.
17. **Self Treatment** is an effort of a household members/family to have a health treatment by themselves without visiting health facilities or a Doctor/health personnel (for instance, by taking modern medicine, herb medicine, chief with a coin compress, cupping suction, massage) in order to recover from illness or reduce the health complaint.

Tabel 4.1 Jumlah Taman Kanak-Kanak, Murid dan Guru Menurut Kelurahan
Table *Number of Kindergarten, Pupil and Teacher by Village, 2010*

Kelurahan/ <i>Village</i>	Sekolah/ <i>School</i>	Murid/ <i>Pupil</i>	Guru/ <i>Teacher</i>	Rasio Murid-Guru/ <i>Pupil-Teacher Ratio</i>
(1)	(2)	(3)	(4)	(5)
1. Cilandak Timur	10	523	52	9,9
2. Ragunan	5	402	43	9,35
3. Kebagusan	10	177	18	9,83
4. Pasar Minggu	8	488	35	13,94
5. Jati Padang	6	499	41	12,17
6. Pejaten Barat	18	647	53	12,20
7. Pejaten Timur	12	432	48	9,00
Jumlah / <i>Total</i>	69	3168	290	10,92

Sumber/*Source*: Dikdas Kecamatan Pasar Minggu

Tabel 4.2 Jumlah Sekolah Dasar Negeri, Murid dan Guru Menurut
Table Kelurahan
*Number of Public Elementary School, Pupil and Teacher
 by Village, 2010*

Kelurahan/ <i>Village</i>	Sekolah/ <i>School</i>	Murid/ <i>Pupil</i>	Guru/ <i>Teacher</i>	Rasio Murid-Guru/ <i>Pupil-Teacher Ratio</i>
(1)	(2)	(3)	(4)	(5)
1. Cilandak Timur	7	2.215	90	24,61
2. Ragunan	12	2.912	130	22,40
3. Kebagusan	5	1.871	71	26,35
4. Pasar Minggu	6	1.388	64	21,69
5. Jati Padang	5	1.242	56	22,18
6. Pejaten Barat	11	2.527	114	22,17
7. Pejaten Timur	18	4.328	198	21,86
Jumlah/ <i>Total</i>	64	16.483	723	22,80

Sumber/*Source*: Dikdas Kecamatan Pasar Minggu, Jakarta Selatan

Tabel 4.3 Banyaknya Murid dan Guru SD Negeri Menurut Jenis Kelamin dan Kelurahan
Table *Number of Pupil and Teacher of Public Elementary School by Village, 2010*

Kelurahan/ <i>Village</i>	Murid / <i>Pupil</i>			Guru / <i>Teacher</i>		
	L / <i>M</i>	P / <i>F</i>	Jumlah / <i>Total</i>	L / <i>M</i>	P / <i>F</i>	Jumlah / <i>Total</i>
(1)	(2)	(3)	(4)	(5)	(6)	(7)
1. Cilandak Timur	1.214	1001	2215	32	58	90
2. Ragunan	1.470	1412	2912	33	97	130
3. Kebagusan	970	901	1871	31	40	71
4. Pasar Minggu	741	547	1388	21	43	64
5. Jati Padang	652	590	1242	20	36	56
6. Pejaten Barat	1.290	1237	2527	42	72	114
7. Pejaten Timur	2.327	2001	4328	73	125	198
Jumlah / <i>Total</i>	8.664	7690	16487	252	471	723

Sumber/*Source*: Dikdas Kecamatan Pasar Minggu, Jakarta Selatan

Tabel 4.4 Jumlah Sekolah Dasar Swasta, Murid dan Guru
Menurut Kelurahan
*Number of Private Elementary School, Pupil and Teacher
by Village, 2010*

Kelurahan/ <i>Village</i>	Sekolah/ <i>School</i>	Murid/ <i>Pupil</i>	Guru/ <i>Teacher</i>	Rasio Murid-Guru/ <i>Pupil-Teacher Ratio</i>
(1)	(2)	(3)	(4)	(5)
1. Cilandak Timur	6	876	32	27,37
2. Ragunan	3	578	24	24,08
3. Kebagusan	5	353	27	13,07
4. Pasar Minggu	7	1490	75	42,57
5. Jati Padang	8	1786	42	42,52
6. Pejaten Barat	4	432	23	19,78
7. Pejaten Timur				
Jumlah / <i>Total</i>	33	5.515	237	23,27

Sumber/*Source*: Dikdas Kecamatan Pasar Minggu, Jakarta Selatan

Tabel 4.5 Banyaknya Murid dan Guru SD Swasta Menurut Jenis Kelamin dan Kelurahan
Number of Pupil and Teacher of Private Elementary School by Village, 2010

Kelurahan/ Village	Murid / Pupil			Guru / Teacher		
	L / M	P / F	Jumlah / Total	L / M	P / F	Jumlah / Total
(1)	(2)	(3)	(4)	(5)	(6)	(7)
1. Cilandak Timur	367	509	876	16	16	32
2. Ragunan	301	277	578	10	14	24
3. Kebagusan	163	190	353	14	13	27
4. Pasar Minggu	938	552	1490	36	39	75
5. Jati Padang	764	332	1786	16	26	42
6. Pejaten Barat	272	160	432	12	11	33
7. Pejaten Timur	-	-	-	-	-	-
Jumlah / Total	2805	2020	5515	104	119	233

Sumber/Source: Dikdas Kecamatan Pasar Minggu, Jakarta Selatan

Tabel 4.6 Jumlah Sekolah Lanjutan Pertama Negeri, Murid dan Guru Menurut Kelurahan
Table *Number of Public Junior High School, Pupil and Teacher by Village, 2010*

Kelurahan/ <i>Village</i>	Sekolah/ <i>School</i>	Murid/ <i>Pupil</i>	Guru/ <i>Teacher</i>	Rasio Murid-Guru/ <i>Pupil-Teacher Ratio</i>
(1)	(2)	(3)	(4)	(5)
1. Cilandak Timur	2	3.362	227	15,24
2. Ragunan	2	1.320	154	7,91
3. Kebagusan	-	-	-	-
4. Pasar Minggu	-	-	-	-
5. Jati Padang	1	815	48	17,08
6. Pejaten Barat	2	1.768	82	21,46
7. Pejaten Timur	2	1.200	82	13,41
<i>Jumlah / Total</i>	9	8.465	593	14,09

Sumber/*Source*: Dikdas Kecamatan Pasar Minggu, Jakarta Selatan

Tabel 4.7 Jumlah Sekolah Lanjutan Pertama Swasta, Murid dan Guru Menurut Kelurahan
Number of Private Junior High School, Pupil and Teacher by Village, 2010

Kelurahan/ <i>Village</i>	Sekolah/ <i>School</i>	Murid/ <i>Pupil</i>	Guru/ <i>Teacher</i>	Rasio Murid-Guru/ <i>Pupil-Teacher Ratio</i>
(1)	(2)	(3)	(4)	(5)
1. Cilandak Timur	3	874	51	17,13
2. Ragunan	1	450	47	9,57
3. Kebagusan	-	-	-	-
4. Pasar Minggu	4	846	81	10,44
5. Jati Padang	4	1.148	85	13,50
6. Pejaten Barat	2	522	42	12,43
7. Pejaten Timur	1	226	26	8,69
<i>Jumlah / Total</i>	15	4.066	332	12,25

Sumber/*Source*: Dikdas Kecamatan Pasar Minggu, Jakarta Selatan

Kesejahteraan Rakyat/People Welfare

Tabel 4.8 Jumlah Sekolah Lanjutan Menengah Atas Negeri, Murid dan Guru Menurut Kelurahan
Number of Public Senior High School, Pupil and Teacher by Village, 2010

Kelurahan/ <i>Village</i>	Sekolah/ <i>School</i>	Murid/ <i>Pupil</i>	Guru/ <i>Teacher</i>	Rasio Murid- Guru/ <i>Pupil-Teacher Ratio</i>
(1)	(2)	(3)	(4)	(5)
1. Cilandak Timur	-	-	-	0,00
2. Ragunan	1	220	24	9,17
3. Kebagusan	-	-	-	0,00
4. Pasar Minggu	1	586	55	10,65
5. Jati Padang	3	2.098	159	13,19
6. Pejaten Barat	2	1.870	114	16,40
7. Pejaten Timur	-	-	-	0,00
<i>Jumlah / Total</i>	7	4.774	352	13,56

Sumber/Source: Dikmen Kecamatan Pasar Minggu, Jakarta Selatan

Tabel 4.9
Table

Jumlah Sekolah Lanjutan Menengah Atas Swasta, Murid dan Guru Menurut Kelurahan
Number of Private Senior High School, Pupil and Teacher by Village, 2010

Kelurahan/ <i>Village</i>	Sekolah/ <i>School</i>	Murid/ <i>Pupil</i>	Guru/ <i>Teacher</i>	Rasio Murid-Guru/ <i>Pupil-Teacher Ratio</i>
(1)	(2)	(3)	(4)	(5)
1. Cilandak Timur	5	2.494	170	14,67
2. Ragunan	4	2.186	149	14,67
3. Kebagusan	2	346	48	7,21
4. Pasar Minggu	5	3.118	211	14,78
5. Jati Padang	-	-	-	-
6. Pejaten Barat	1	294	27	10,89
7. Pejaten Timur	2	2.112	89	23,73
Jumlah / <i>Total</i>	19	10.550	694	15,20

Sumber/*Source*: Dikmen Kecamatan Pasar Minggu, Jakarta Selatan

Kesejahteraan Rakyat/*People Welfare*

Tabel 4.10 Jumlah Tempat Kursus Menurut Kelurahan
 Table Number of Training Courses by Village, 2010

Kelurahan/ Village	Bahasa/ Language	Komputer/ Computer	Stir Mobil/ Car Driving	Lainnya/ Others	Jumlah/ Total
(1)	(2)	(3)	(4)	(5)	(6)
1. Cilandak Timur	3	1	-	3	7
2. Ragunan	3	3	1	-	7
3. Kebagusan	2	2	2	-	6
4. Pasar Minggu	3	2	-	-	5
5. Jati Padang	2	1	1	8	12
6. Pejaten Barat	1	2	-	-	3
7. Pejaten Timur	-	1	-	3	4
Jumlah / Total	14	12	4	11	44

Sumber/Source: Survei Fisik Kelurahan, BPS Kotamadya Jakarta Selatan

Tabel 4.11 Jumlah Tempat Ibadah Menurut Kelurahan
Table *Number of Worship Place by Village, 2010*

Kelurahan/ <i>Village</i>	Masjid/ <i>Mosque</i>	Musholla / Langgar/ <i>Private Mosque</i>	Gereja/ <i>Church</i>	Lainnya/ <i>Others</i>	Jumlah / <i>Total</i>
(1)	(2)	(3)	(4)	(5)	(6)
1. Cilandak Timur	9	20	3	-	32
2. Ragunan	17	27	-	-	44
3. Kebagusan	9	27	-	-	36
4. Pasar Minggu	17	17	3	-	37
5. Jati Padang	15	24	2	-	41
6. Pejaten Barat	13	32	-	-	45
7. Pejaten Timur	15	24	-	-	39
<i>Jumlah / Total</i>	95	171	8	0	274

Sumber/*Source*: Survei Fisik Kelurahan, BPS Kota Administrasi Jakarta Selatan

Kesejahteraan Rakyat/People Welfare

Tabel 4.12 Jumlah Penghuni Institusi Sosial Menurut Kelurahan
Table *Number of Social Institution Occupant by Village, 2010*

Kelurahan/ Village	Panti Asuhan/ Orphanage	Panti Wreda/ Old People's Home	Panti Cacat/ Physical defect's Home	Jumlah/ Total
(1)	(2)	(3)	(4)	(5)
1. Cilandak Timur	1	-	-	1
2. Ragunan	-	-	-	-
3. Kebagusan	-	-	-	-
4. Pasar Minggu	-	-	-	-
5. Jati Padang	1	-	-	1
6. Pejaten Barat	-	-	-	-
7. Pejaten Timur	-	-	-	-
<i>Jumlah / Total</i>	2	-	-	2

Sumber/Source: Survei Fisik Kelurahan, BPS Kota Administrasi Jakarta Selatan

Tabel 4.13 Jumlah Sarana Olah Raga Menurut Kelurahan
 Table Number of Sport Facilities by Village, 2010

Kelurahan/ Village	Sepak Bola/ Foot Ball	Kolam Renang/ Swimming Pool	Bulu Tangkis/ Badminton	Tenis/ Tennis	Bola Voli/ Volley Ball	Lainnya / Others
(1)	(2)	(3)	(4)	(5)	(6)	(7)
1. Cilandak Timur	2	1	14	3	7	1
2. Ragunan	5	2	15	4	12	5
3. Kebagusan	2	-	8	2	6	1
4. Pasar Minggu	1	-	10	7	10	4
5. Jati Padang	-	-	11	4	5	-
6. Pejaten Barat	1	-	10	5	11	-
7. Pejaten Timur	1	-	16	2	9	-
Jumlah / Total	12	3	84	27	60	11

Sumber/Source: Survei Fisik Kelurahan, BPS Kota Administrasi Jakarta Selatan

Tabel 4.14 Jumlah Fasilitas Rekreasi Menurut Kelurahan
 Table Number of Sosial Art Activity by Their Kind and Village, 2010

Kelurahan/ <i>Village</i>	Bioskop / <i>Cinema</i>	Taman Terbuka / <i>Garden</i>	Diskotek/ <i>Discotique</i>	Klub Malam / <i>Night Club</i>	Kedai Kopi/ <i>Coffee House</i>	Panti Pijat/ <i>Massage</i>
(1)	(2)	(3)	(4)	(5)	(6)	(7)
1. Cilandak Timur	-	3	-	-	2	3
2. Ragunan	-	-	-	-	1	1
3. Kebagusan	-	-	-	-	-	1
4. Pasar Minggu	3	3	-	-	1	2
5. Jati Padang	-	1	-	-	1	-
6. Pejaten Barat	-	3	-	-	-	4
7. Pejaten Timur	-	-	-	-	-	3
Jumlah / <i>Total</i>	3	10	-	-	5	14

Sumber/*Source*: Survei Fisik Kelurahan, BPS Kota Administrasi Jakarta Selatan

Tabel 4.15 Jumlah Fasilitas Kesehatan Menurut Kelurahan
Table *Number of Health Facilities by Village, 2010*

Kelurahan/ <i>Village</i>	Rumah Sakit/ <i>Hospital</i>	Puskesmas/ <i>Public Health Centre</i>	Posyandu/ <i>Integrated Health Service</i>	Dokter Praktek/ <i>Physicians</i>	Lainnya/ <i>Others</i>	Jumlah / <i>Total</i>
(1)	(2)	(3)	(4)	(5)	(6)	(7)
1. Cilandak Timur	1	1	23	8	4	38
2. Ragunan	-	1	31	11	5	49
3. Kebagusan	-	2	27	6	17	52
4. Psr Minggu	-	2	17	6	18	43
5. Jati Padang	1	1	30	14	10	56
6. Pjt Barat	1	3	22	5	13	44
7. Pjt Timur	-	1	27	11	9	48
Jumlah / <i>Total</i>	3	11	177	61	76	328

Sumber/*Source*: Survei Fisik Kelurahan, BPS Kota Administrasi Jakarta Selatan

Tabel 4.16 Jumlah Tenaga Kesehatan Menurut Kelurahan
Table Number of Health Personal by Village, 2010

Kelurahan/ Village	Dokter Praktek/ Physicians	Mantri, Bidan Dan Perawat/ Paramedic Mid- Wives & Nurses	Dukun Bayi
(1)	(2)	(3)	(4)
1. Cilandak Timur	8	5	-
2. Ragunan	11	14	1
3. Kebagusan	6	2	1
4. Pasar Minggu	6	1	1
5. Jati Padang	14	3	3
6. Pejaten Barat	7	3	2
7. Pejaten Timur	11	5	1
Jumlah / Total	63	33	9

Sumber / Source: Puskesmas Kecamatan Pasar Minggu

Tabel 4.17
Table

Jumlah Peserta KB Aktif Menurut Metode Kontrasepsi dan Kelurahan
Number of Family Planning Active Acceptors by Contraceptive Methode and Village, 2010

Kelurahan/ Village	IUD/ IUD	Pil/ Tablets	Suntikan/ Injections	Lainnya/ Others	Jumlah/ Total
(1)	(2)	(3)	(4)	(5)	(6)
1. Cilandak Timur	928	725	973	385	3.003
2. Ragunan	1.007	1.206	1.669	126	4.008
3. Kebagusan	1.214	1.463	430	1.562	4.671
4. Pasar Minggu	452	858	904	127	2.341
5. Jati Padang	1.151	1.093	1.262	486	3.992
6. Pejaten Barat	1.817	623	791	450	3.681
7. Pejaten Timur	928	1.925	2.463	440	5.756
Jumlah / Total	7.489	7.893	8.492	3.578	27.452

Sumber/*Source*: Survei Fisik Kelurahan, BPS Kota Administrasi Jakarta Selatan

Tabel 4.18 Jumlah Keluarga Menurut Tahapan Kesejahteraan dan Kelurahan
Table *Number of Family by Welfare Stage and Village, 2010*

Kelurahan/ <i>Village</i>	KS 1 / <i>KS 1</i>	KS2 / <i>KS2</i>	KS 3 / <i>KS 3</i>	KS 3+ / <i>KS 3+</i>	Jumlah/ <i>Total</i>
(1)	(2)	(3)	(4)	(5)	(6)
1. Cilandak Timur	8.988	-	-	-	8.988
2. Ragunan	7.342	-	-	-	7.342
3. Kebagusan	8.191	-	-	-	8.191
4. Pasar Minggu	4.728	-	-	-	4.728
5. Jati Padang	7.880	-	-	-	7.880
6. Pejaten Barat	5.865	-	-	-	5.865
7. Pejaten Timur	8.741	-	-	-	8.741
Jumlah / <i>Total</i>	51.735	-	-	-	51.735

Sumber/*Source*: Kasi PLKB Kecamatan Pasar Minggu

Tabel 4.19 Jumlah Rumah Penduduk / Bangunan tempat Tinggal Menurut Kelurahan dan Keadaan Fisik Bangunannya
Number of Resident Building by Their Conditions and Village, 2010

Kelurahan/ <i>Village</i>	Permanen/ <i>Permanent</i>	Semi Permanen/	Sementara/	Jumlah/ <i>Total</i>
(1)	(2)	(3)	(4)	(6)
1. Cilandak Timur	3.928	1.924	635	6.487
2. Ragunan	6.699	2.602	143	9.444
3. Kebagusan	2.919	2.744	165	5.828
4. Pasar Minggu	2.346	1.222	825	4.393
5. Jati Padang	1.079	1.332	47	2.459
6. Pejaten Barat	2.747	1.171	41	3.959
7. Pejaten Timur	5.093	2.429	628	8.150
Jumlah / Total	24.811	13.424	2.484	40.719

Sumber/*Source*: Survei Fisik Kelurahan, BPS Kota Administrasi Jakarta Selatan

Tabel 4.20 Jumlah Rumah Susun, Real Estate dan Kondominium Menurut Kelurahan
Table *Number of Flat, Real Estate and Condominium by Village, 2010*

Kelurahan/ <i>Village</i>	Rumah Susun/ <i>Flats</i>	Real Estate/ <i>Real Estate</i>	Kondominium/ <i>Condominium</i>
(1)	(2)	(3)	(4)
1. Cilandak Timur	-	1	1
2. Ragunan	-	1	1
3. Kebagusan	-	1	1
4. Pasar Minggu	-	2	-
5. Jati Padang	-	2	1
6. Pejaten Barat	-	3	-
7. Pejaten Timur	-	-	-
Jumlah / <i>Total</i>	-	10	4

Sumber/*Source*: Survei Fisik Kelurahan, BPS Kota Administrasi Jakarta Selatan

Tabel 4.21 Jumlah Kepala Keluarga yang Menggunakan Listrik
Table Menurut Kelurahan
Number of House Hold Who Used Light by Village, 2010


Kelurahan/ <i>Village</i>	Listrik PLN	Listrik Non PLN	Jumlah/ <i>Total</i>
(1)	(2)	(3)	(4)
1. Cilandak Timur	28.462	-	28.462
2. Ragunan	42.646	-	42.646
3. Kebagusan	46.323	-	46.323
4. Pasar Minggu	27.115	-	27.115
5. Jati Padang	39.981	-	39.981
6. Pejaten Barat	40.490	-	40.490
7. Pejaten Timur	62.714	-	62.714
Jumlah / <i>Total</i>	287.731		287.731

Sensus Penduduk 2010, BPS Kota Administrasi Jakarta Selatan

Tabel 4.22 Jumlah Rumah Tangga Miskin Berdasarkan Sumber Data Menurut Kelurahan
 Table Number of The Poor by Source of Data and Village, 2010

Kelurahan/ Village	PSE '05 (RUTA)/ (Household)	PPLS '08 (RUTA)/ (Household)
(1)	(2)	(3)
1. Cilandak Timur	276	168
2. Ragunan	220	151
3. Kebagusan	188	196
4. Pasar Minggu	200	108
5. Jati Padang	301	261
6. Pejaten Barat	376	298
7. Pejaten Timur	331	236
Jumlah / Total	1892	1.418

Sumber/Source: PSE '05 dan PPLS '08, BPS Kota Administrasi Jakarta Selatan



5

**PEREKONOMIAN/
*ECONOMIC***

<http://jakselkot.go.id>

PENJELASAN TEKNIS

1. **Perusahaan atau usaha industri** adalah suatu unit (kesatuan) usaha yang melakukan kegiatan ekonomi, bertujuan menghasilkan barang atau jasa, terletak pada suatu bangunan atau lokasi tertentu, dan mempunyai catatan administrasi tersendiri mengenai produksi dan stuktur biaya serta ada seorang atau lebih yang bertanggung jawab atas usaha tersebut.
2. **Industri Pengolahan** dikelompokkan ke dalam 4 golongan berdasarkan banyaknya pekerja, yaitu : **Industri Besar** (100 orang pekerja atau lebih). **Industri Sedang/menengah** (20-99 orang pekerja). **Industri kecil** (5-19 orang pekerja), dan **Industri Mikro** (1-4 orang pekerja).
3. Kantor bank terdiri dari Kantor Cabang (KC), Kantor Cabang Pembantu (KCP), dan kantor di bawah KCP.

TECHNICAL NOTES

1. **A manufacturing establishment** is defined as a production unit engaged in economic activity, producing goods or services, located in a building or in a certain location, located in a building or in a certain location, keeping a business record concerning the production and cost structure, and having a person or more that are responsible to those activities.
2. **Manufacturing industries** are categorized into four groups, based on the number of employees: **Large scale manufacturing** (100 employee or more), **Medium scale** (20-99 employees), **Small scale manufacturing** (5-19 employees), and **Micro industry** (1-4 employees).
3. **Bank offices** consist of branch office (KC), sub branch office (KCP) and offices under KCP.

Perekonomian/*Economic*

Tabel 5.1
Table Jumlah Bangunan Bukan Perumahan Menurut Jenis Bangunan dan Kelurahan
Number of Non Housing Building by Their Conditions and Village, 2010

Kelurahan/ <i>Village</i>	Gedung/ <i>Building</i>	Pabrik/ <i>Fabric</i>	Gudang/ <i>Ware house</i>	Perkantoran/ <i>Office Affairs</i>
(1)	(2)	(3)	(4)	(5)
1. Cilandak Timur	5	1	2	8
2. Ragunan	4	-	-	8
3. Kebagusan	4	2	-	1
4. Pasar Minggu	2	4	-	4
5. Jati Padang	3	-	-	3
6. Pejaten Barat	4	2	-	1
7. Pejaten Timur	1	1	-	2
Jumlah/ <i>Total</i>	23	10	2	27

Sumber / *Source* : Survei Kelurahan

Tabel 5.2 Jumlah Salon Kecantikan, Penjahit, Bengkel Mobil, Bengkel Motor, Showroom Mobil Menurut Kelurahan
Number of Beauty Parlor, Tailor, Car Workshop, Motor Cycle Workshop, and Car Showroom by Village, 2010

Kelurahan/ <i>Village</i>	Salon Kecantikan/ <i>Beauty parlor</i>	Penjahit <i>Tailor</i>	Bengkel Mobil/ <i>Car Workshop</i>	Bengkel Motor/ <i>Car Workshop</i>	Showroom Mobil/ <i>Car Showroom</i>
(1)	(2)	(3)	(4)	(5)	(6)
1. Cilandak Timur	12	9	4	8	-
2. Ragunan	23	21	14	18	-
3. Kebagusan	11	13	5	7	-
4. Pasar Minggu	24	18	10	5	-
5. Jati Padang	18	9	10	6	1
6. Pejaten Barat	19	17	9	11	-
7. Pejaten Timur	13	19	5	8	-
Jumlah / Total	120	106	57	63	1

Sumber / *Source* : Survei Kelurahan

Tabel 5.3
 Jumlah Pasar Menurut Jenisnya dan Kelurahan
Number of Market by Type and Village, 2010

Kelurahan/ <i>Village</i>	Pasar Induk/ <i>Central</i>	Pasar Regional/ <i>Regional</i>	Pasar Inpres / <i>Inpres</i>	Pasar Tradisional/ <i>Traditional</i>	Pasar Swalay an/ <i>Supermarket</i>	Mall/ <i>Mall</i>	Waser da/ <i>Shop</i>	Mini Market
(1)	(2)	(3)	(4)	(5)	(6)	(7)	(8)	(9)
1. Cilandak Timur	-	-	-	-	1	1	2	2
2. Ragunan	-	-	-	-	-	-	2	3
3. Kebagusan	-	-	-	-	-	-	2	2
4. Pasar Minggu	-	-	-	1	1	-	4	4
5. Jati Padang	-	-	-	-	-	1	3	3
6. Pejaten Barat	-	-	-	-	-	-	1	3
7. Pejaten Timur	-	-	-	-	-	-	1	3
Jumlah / <i>Total</i>	-	-	-	1	2	2	15	20

Sumber/*Source*: Survei Kelurahan

Tabel 5.4 Jumlah Bank Menurut Status dan Kelurahan
Table Number of Bank by Status and Village, 2010

Kelurahan/ <i>Village</i>	Bank Pemerintah/ <i>Government</i> Bank	Bank Swasta/ <i>Private Bank</i>	Jumlah/ <i>Total</i>
(1)	(2)	(3)	(4)
1. Cilandak Timur	2	5	3
2. Ragunan	4	2	6
3. Kebagusan	-	4	4
4. Pasar Minggu	2	5	4
5. Jati Padang	1	3	4
6. Pejaten Barat	1	5	5
7. Pejaten Timur	-	1	-
Jumlah / <i>Total</i>	10	25	35

Sumber / *Source* : Survei Kelurahan

Tabel 5.5 Jumlah Perusahaan Industri Menurut Status dan Kelurahan
 Table Number of Industrial Affairs by Status and Village, 2010

Kelurahan/ <i>Village</i>	Industri Kecil/ <i>Small Scale Industry</i>	Industri Rumah Tangga/ <i>Home Industry</i>	Jumlah/ <i>Total</i>
(1)	(2)	(3)	(4)
1. Cilandak Timur	6	12	18
2. Ragunan	10	12	22
3. Kebagusan	17	12	29
4. Pasar Minggu	10	130	140
5. Jati Padang	6	28	34
6. Pejaten Barat	15	21	36
7. Pejaten Timur	6	14	20
Jumlah / <i>Total</i>	70	229	299

Sumber / *Source* : Survei Kelurahan



6

**AKOMODASI DAN
PERHUBUNGAN /
ACCOMODATION
AND
*TRANSPORTATION***

<http://jaksell.com/ps.go.id>

PENJELASAN TEKNIS

TECHNICAL NOTES

1. Akomodasi ialah suatu usaha yang menggunakan suatu bangunan atau sebagian bangunan yang disediakan secara khusus, dan setiap orang dapat menginap, makan serta memperoleh pelayanan dan fasilitas lainnya dengan pembayaran. Akomodasi dibedakan antara hotel dan akomodasi lainnya. Ciri khusus dari hotel adalah mempunyai restoran yang berada di bawah manajemen hotel tersebut.
1. An accommodation is an establishment using a building or a part of a building, prepared commercially for any person to stay, eat and obtain service as well as other facilities. Accommodation is segregated into hotel and other accommodations. The special characteristic of a hotel is having a restaurant under the hotel management.
2. Hotel berbintang yaitu hotel yang telah memenuhi syarat yang telah ditentukan seperti persyaratan fisik bentuk pelayanan yang di berikan. Kualifikasi tenaga kerja, jumlah kamar dan lainnya, hotel tidak berbintang yaitu hotel yang tidak memenuhi persyaratan yang telah ditentukan.
2. A classified hotel is an accommodation which meets specified standards regarding physical requirement, services provided, manpower qualification number of room available. Etc. A non-classified hotel is an accommodation which has not met the requirements previously mentioned.

Tabel 6.1 Jumlah Hotel, Losmen/ Penginapan dan Restoran Menurut Kelurahan
Table *Number of Hotel, Inn and Restaurant by Village, 2010*

Kelurahan/ <i>Village</i>	Hotel Bintang/ <i>Classified</i>	Hotel Non Bintang / <i>Non Classified</i>	Losmen/ Penginapan/ <i>Inn</i>	Restoran/ <i>Restaurants</i>
(1)	(2)	(3)	(4)	(5)
1. Cilandak Timur	-	1	1	85
2. Ragunan	-	1	1	178
3. Kebagusan	-	-	1	80
4. Pasar Minggu	-	1	-	202
5. Jati Padang	-	-	2	170
6. Pejaten Barat	-	-	-	135
7. Pejaten Timur	-	1	-	120
Jumlah / <i>Total</i>	-	4	5	970

Sumber/*Source*: Survei Kelurahan

Tabel 6.2 Jumlah Kantor Pos, Telepon Umum, Wartel dan Warnet Menurut Kelurahan
Table *Number of Public Telephone, Telecommunication Stall and Internet Stall by Village, 2010*

Kelurahan/ <i>Village</i>	Kantor Pos/ <i>Post Office</i>	Telepon Umum/ <i>Public Telephon e</i>	Wartel/ <i>Telecommunication Stall</i>	Warnet/ <i>Internet Stall</i>
(1)	(2)	(3)	(4)	(5)
1. Cilandak Timur	2	17	35	4
2. Ragunan	-	45	44	5
3. Kebagusan	-	18	48	4
4. Pasar Minggu	2	10	24	4
5. Jati Padang	-	12	28	3
6. Pejaten Barat	1	20	22	4
7. Pejaten Timur	1	7	34	3
Jumlah / Total	6	129	235	27

Sumber/*Source*: Survei Kelurahan

Tabel 6.3 Jumlah Terminal dan Halte Bus Menurut Kelurahan
 Table Number of Bus Station and Shelter by Village, 2010

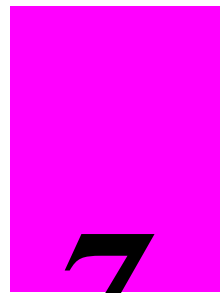
Kelurahan/ <i>Village</i>	Terminal/ <i>Bus Station</i>	Halte Bus / <i>Shelter</i>
(1)	(2)	(3)
1. Cilandak Timur	-	2
2. Ragunan	1	4
3. Kebagusan	-	2
4. Pasar Minggu	1	2
5. Jati Padang	-	3
6. Pejaten Barat	-	4
7. Pejaten Timur	-	3
Jumlah / <i>Total</i>	2	20

Sumber/*Source*: Survei Kelurahan

Tabel 6.4 Panjang Jalan Menurut Kelurahan dan Jenis Jalan
Table Long of road by Village, 2010

Kelurahan/ <i>Village</i>	Arteri (m ²)	Kolektor (m ²)	Lokal (m ²)
(1)	(2)	(3)	
1. Cilandak Timur	1.010	3.045	7.695
2. Ragunan	540	2.280	17.815
3. Kebagusan	-	2.390	3.365
4. Pasar Minggu	1.200	5.570	20.055
5. Jati Padang	750	5.125	4.670
6. Pejaten Barat	470	5.765	10.010
7. Pejaten Timur	-	850	7.945

Sumber/*Source*: Kasie PU Jalan Kec. Pasar Minggu



7

**PERTANIAN /
AGRICULTURE**

<http://jaksel.bps.go.id>

PENJELASAN TEKNIS**1. Tanaman sayuran dan buah-buahan semusim**

Tanaman sayuran semusim adalah tanaman sumber vitamin, garam mineral dan lain-lain yang dikonsumsi dari bagian tanaman yang berupa daun, bunga, buah dan umbinya, yang berumur kurang dari satu tahun.

Tanaman buah - buahan semusim adalah tanaman sumber vitamin, garam mineral dan lain-lain yang dikonsumsi dari bagian tanaman yang berupa buah, berumur kurang dari satu tahun, dapat berbentuk pohon/rumpun tetapi menjalar dan berbatang lunak.

2. Tanaman biofarmaka

Tanaman biofarmaka adalah tanaman yang bermanfaat untuk obat-obatan, kosmetik dan kesehatan yang dikonsumsi atau digunakan dari bagian-bagian tanaman seperti daun, batang, buah, umbi (rimpang) ataupun akar.

3. Tanaman hias

Tanaman hias adalah tanaman yang mempunyai nilai keindahan baik bentuk, warna daun, tajuk maupun bunganya, sering digunakan untuk penghias pekarangan dan lain sebagainya

TECHNICAL NOTES**1. Seasonal vegetables and fruit plants**

Seasonal vegetables plants are plants which are the sources of vitamin, mineral salt, etc, consumed from the part of the plant in the form of leaf, flower, fruit and root with the age of less than one year.

Seasonal fruits plants are plants which are the sources of vitamin, mineral salt, etc, consumed from the part of the plant in the form of fruits. These plants are creeps with the age of less than one year.

2. Medicinal plants

Medicinal plants are plants which are usefull for medicine. It is consumed from parts of the plants such as leaf, flower, fruit, tubber and root.

3. Ornamental plants

Ornamental plants are plants which have a beauty value, either in shape, colour of leaf or crown of flower, and they are often used as a yard decorator.

Tabel 7.1 Banyaknya Petani menurut Komoditas Tanaman dan Kelurahan
Table Number of Farmer by Plant Commodity and Village, 2010

Kelurahan/ Village	Petani/ Farmers				Jumlah/ Total
	Sayuran/ Vegetables	Buah/ Fruits	Anggrek/ Orchids	Tanaman Hias /Acc Plants	
(1)	(2)	(3)	(4)	(5)	(6)
1. Cilandak Timur	12	37	-	8	57
2. Ragunan	20	24	60	28	132
3. Kebagusan	2	180	-	8	190
4. Pasar Minggu	-	3	-	-	3
5. Jati Padang	-	8	-	-	8
6. Pejaten Barat	-	8	-	-	8
7. Pejaten Timur	-	9	-	-	9
Jumlah/Total	34	269	60	44	407

Sumber/Source: Kasie Pertanian Kecamatan Pasar Minggu

Pertanian/ Agriculture

Tabel 7.2 Banyaknya Kelompok Tani Tanaman Produksi Menurut Kelurahan
Table *Number of Product Plant Farmer Group by Village, 2010*

Kelurahan/ <i>Village</i>	Kelompok/ <i>Group</i>	Anggota (orang)/ <i>Member (Persons)</i>
(1)	(2)	(3)
1. Cilandak Timur	2	35
2. Ragunan	6	179
3. Kebagusan	2	40
4. Pasar Minggu	1	10
5. Jati Padang	1	10
6. Pejaten Barat	2	20
7. Pejaten Timur	4	60
Jumlah/ <i>Total</i>	18	354

Sumber/*Source*: Kasie Pertanian Kecamatan Pasar Minggu

Table/ 7.3 Banyaknya Tanaman Buah-Buahan dan Rata-Rata Produksi Menurut Jenis Tanaman
Table *Number of Fruit Plant and Production Average by Species, 2010*

Buah-Buahan/ Fruits	Banyaknya Tanaman (Pohon)/ Number of fruit plant (Tree)	Rata-Rata Produksi / Prod. Average (100 kg)
(1)	(2)	(3)
1. Mangga	6.148	85
2. Rambutan	1.769	167
3. Duku/Langsa	898	790
4. Jeruk	360	85
5. Lain-lain Jeruk	95	60
6. Durian	4.140	200
7. Jambu Biji	3.745	545
8. Jambu Air	2.140	400
9. Sawo	860	98
10. Pepaya	34.000	25
11. Salak	6.400	-
12. Belimbing	40.000	740
13. Lain-Lain Buah	6.420	80
14. Melinjo	1.841	130
15. Nangka	420	275

Sumber/Source: Kasie Pertanian Kecamatan Pasar Minggu

Pertanian/ Agriculture

Tabel 7.4 Banyaknya Taman dan Jalur Hijau menurut Kelurahan
Table *Number of Park and Green Area by Village, 2010*

Kelurahan/ Village	Banyaknya Taman dan Jalur Hijau/ Number of Park & Green Area	Luas (m ²)/ Area (m ²)
(1)	(2)	(3)
1. Cilandak Timur	3	3.178
2. Ragunan	4	3.200
3. Kebagusan	1	145
4. Pasar Minggu	14	19.330
5. Jati Padang	5	10.584
6. Pejaten Barat	5	10.000
7. Pejaten Timur	7	8.210
Jumlah/Total	39	54.647

Sumber/Source: Kasie Pertamanan Kecamatan Pasar Minggu

Table 7.5 Banyaknya Penanaman Pohon Pelindung menurut Kelurahan
Table *Number of Greeny by Village, 2010*

	Kelurahan/ <i>Village</i>	Jenis Pohon/ <i>Item of Plant</i>	Banyaknya Pohon/ <i>Number of Plant</i>
	(1)	(2)	(3)
1.	Cilandak Timur	Glodokan tiang Mahoni	75
2.	Ragunan	Glodokan tiang Mahoni	52
3.	Kebagusan	Glodokan tiang Mahoni	55
4.	Pasar Minggu	Glodokan tiang Mahoni	41
5.	Jati Padang	Glodokan tiang Mahoni	32
6.	Pejaten Barat	Glodokan tiang Mahoni	58
7.	Pejaten Timur	Glodokan tiang Mahoni	82
	Jumlah/ <i>Total</i>		453

Sumber/*Source*: Kasie Pertamanan Kecamatan Pasar Minggu

Pertanian/ Agriculture

Table 7.6 Banyaknya Kelompok Tani dan Binaan menurut Kelurahan
Table *Number of Farmer Group by Village, 2010*

Kelurahan/ Village	Ketua/ Leader	Anggota(org)/ Member (Persons)	Bidang Usaha Tani	Kelas/ Class
(1)	(2)	(3)	(4)	(5)
Kelompok Tani				
1. Melati	1	20	Pasca panen	Madya
2. Widya Tani	1	20	Pasca Panen	Madya
3. Bhakti	1	15	Pembibitan	Lanjut
4. Karunia Jaya	1	36	Pembibitan Buah	Utama
5. Kep. Pedagang	1	30	Pasca Panen	Pemula
6. Bibit Buah	-	76	Bibit Buah	Madya

Sumber/Source: Kasie Pertanian Kecamatan Pasar Minggu