



Katalog BPS : 1403.3505.170

# KECAMATAN NGLEGOK DALAM ANGKA 2010



**BADAN PUSAT STATISTIK KABUPATEN BLITAR**  
*Statistics of Blitar Regency*



Katalog BPS : 1403.3505.170

# KECAMATAN NGLEGOK DALAM ANGKA 2010

<http://blitarkab.go.id>



**BADAN PUSAT STATISTIK KABUPATEN BLITAR**  
*Statistics of Blitar Regency*

**KECAMATAN NGLEGOK  
DALAM ANGKA 2010**

**Nomor Publikasi : 3505170.10.001**

**Nomor Katalog : 1403.3505.170**

**Ukuran Buku : 22 Cm x 15 Cm**

**Jumlah Halama : 117**

**Naskah :**

**BPS Kabupaten Blitar**

**Penyunting :**

**KSK Nglegok**

**Perancang Sampul :**

**Seksi Nerwilis**

**Gambar depan : Candi Penataran**

**Diterbitkan Oleh :**

**BPS Kabupaten Blitar**

**Dicetak Oleh :**

**Percetakan Cipta Indah Blitar**

**Boleh dikutip dengan menyebutkan sumbernya**

## KATA SAMBUTAN

Saya menyampaikan apresiasi yang tinggi terhadap penerbitan Buku Kecamatan Dalam Angka. Dengan penerbitan yang kontinyu setiap tahun diharapkan kesinambungan data yang tersedia didalamnya juga dapat terjaga. Selamat dan syukur patut kita ucapkan atas terselesainya “**Buku Kecamatan Nglegok Dalam Angka Tahun 2010**” ini dengan baik.

Mengingat ketersediaan data statistik sangat berguna bagi perencanaan dan evaluasi pembangunan, maka saya mengharapkan isi dan kualitas buku ini terus ditingkatkan sehingga dapat menjadi rujukan utama bagi para pengguna data.

Harapan saya kepada Koordinator Statistik Kecamatan untuk lebih meningkatkan kerja sama yang baik dengan instansi maupun semua pihak sehingga didapatkan data statistik yang cepat, tepat dan akurat.

Semoga buku ini bermanfaat dan dapat membantu semua pihak yang memerlukan. Sekian dan terima kasih.

Blitar, Desember 2010

**Camat Nglegok**

## **FOREWORD**

*I submit high appreciation to the bookmaking of District In Number. With publication which continues every year expected by continuity of available data in it also can awake. Congratulations and proper thanks we say to the finishing of **" Book District Of Nglegok In Number Year 2010"** this better*

*Considering the availability of statistical data very good for development evaluation and planning, hence we expect this book quality and content continue to be improved so that can become a special reference to all consumers of data.*

*My expectation to the Statistical Coordinator District to be more improved good same activity with institution and also all parties is so that got by statistical data which quickly, precisely and is accurate.*

*Hopefully this useful book can assist all proper parties. That's all and thank .*

*Blitar, Desember 2010*

**District chief Nglegok**

## KATA PENGANTAR

Kecamatan Nglegok Dalam Angka 2010 merupakan publikasi yang diterbitkan setiap tahun oleh Koordinator Statistik Kecamatan Nglegok BPS Kabupaten Blitar guna memenuhi kebutuhan pemakai data. Publikasi ini menyajikan beraneka jenis data dari berbagai sektor sebagai gambaran umum keadaan di Kecamatan Nglegok.

Publikasi ini merupakan lanjutan dari publikasi tahun sebelumnya yang secara bertahap telah diusahakan untuk disempurnakan, baik kualitas maupun kuantitasnya. Sebagian besar tabel-tabelnya menyajikan data tahun 2009, namun apabila data tahun terakhir belum tersedia maka data yang disajikan adalah data tahun sebelumnya.

Akhirnya, disampaikan penghargaan dan ucapan terima kasih atas perhatian dan dukungan dari Pemerintah Daerah, Dinas, Instansi, serta Lembaga terkait sehingga publikasi ini dapat diterbitkan. Dukungan ini diharapkan terus berlanjut sehingga publikasi daerah ini dapat terus disajikan dengan kualitas informasi dan distribusi yang semakin baik. Tanggapan dan saran sangat diharapkan untuk menambah kesempurnaan penerbitan dimasa yang akan datang

Semoga publikasi ini bermanfaat.

Blitar, Desember 2010

BPS Kabupaten Blitar  
KSK Nglegok

DIDIK HERMANTO  
NIP.19591229 198203 1 009

## **PREFACE**

*Nglegok District In Figures 2010 is annual publication issued by the BPS Statistics of Nglegok District. This publication is aimed to provide users with general information of various fields in the district.*

*This publication is a continuation of previous publication and has been improved in both quality. Most tables present information up to year 2009. However, due to the unavailability of the most recent data from the usual sources, the last information presented is the previous year data.*

*Finally, we would like to express our gratitude to those who have made this release possible. Support and attention given by regional government, offices, institutions and organizations are highly appreciated. It is understood that continuous support and attention will be much useful to make this publication issued regularly as well as to performance of this publication are always welcome.*

*We hope, users find this book useful.*

*Blitar, December 2010*

*BPS Blitar Regency  
KSK Nglegok*

*DIDIK HERMANTO  
NIP.19591229 198203 1 009*

*Kecamatan Dalam Angka/District In Figures 2010*

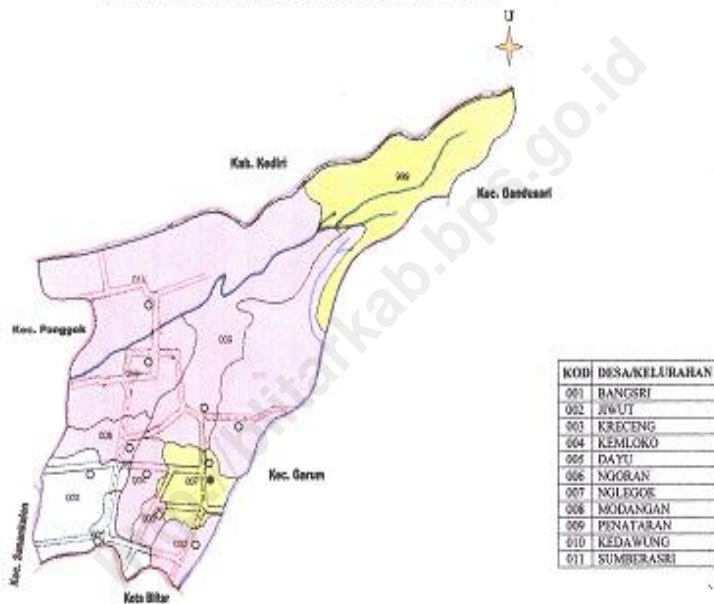
# DAFTAR ISI

	Halaman
Kata Pengantar.....	-
Kata Sambutan.....	-
Daftar Isi.....	-
Daftar Tabel.....	-
Peta Kecamatan.....	-
Bab I      GEOGRAFIS.....	1
1.1 Letak Geografis.....	4
Bab II     PEMERINTAHAN.....	11
2.1 Aparat Pemerintahan Desa / Kelurahan.....	13
Bab III    PENDUDUK.....	16
3.1 Penduduk.....	17
3.2 Penduduk Menurut Penghasilan Utama.....	27
Bab IV    SOSIAL.....	34
4.1 Pendidikan dan Kebudayaan.....	37
4.2 Agama.....	60
4.3 Kesehatan dan Keluarga Berencana .....	65
4.4 Penyandang Cacat.....	78
Bab V     PERTANIAN.....	80
5.1 Penggunaan Lahan.....	83
5.2 Tanaman Bahan Makanan, Sayuran, Buah-buahan.....	86
5.3 Perkebunan dan Kehutanan.....	93
5.4 Peternakan dan Unggas.....	95
5.5 Perikanan.....	97



	Halaman
Bab VI	INDUSTRI..... 99
	6.1 Industri..... 100
	6.2 Keluarga Pengguna Listrik dan Pelanggan Telepon..... 102
Bab VII	PERDAGANGAN..... 103
	7.1 Perdagangan..... 105
	7.2 Rumah Makan / Kedai Makan..... 109
	7.3 Obyek Wisata..... 110
Bab VIII	PERHUBUNGAN..... 113
	8 Angkutan Truk..... 114
Bab IX	KEUANGAN..... 115
	9.1 Target Dan Realisasik PBB..... 116
	9.2 Banyaknya Usaha Koperasi..... 117

## PETA KECAMATAN NGLEGOK



KOD	DESA/KELURAHAN
001	BANGSRI
002	JWUT
003	KRECENG
004	KEMLOKO
005	DAYU
006	NGORAN
007	NGLEGOK
008	MODANGAN
009	PENATARAN
010	KEDAWUNG
011	SUMBERASRI



# **L** KEADAAN GEOGRAFIS

- . Topografi
- . Iklim

## BAB I GEOGRAFIS

## CHAPTER OF I GEOGRAPHICAL

Kecamatan merupakan satu wilayah yang membagi habis wilayah administrasi Kabupaten/Kota .

*District represent one district dividing finished administration region of Regency./City.*

Pada Bab ini Letak geografis kecamatan menampilkan luas wilayah, jumlah desa/kelurahan, jumlah penduduk, kepadatan penduduk, jumlah keluarga, jumlah rumahtangga, tinggi ibu kota kecamatan dari permukaan air laut dan batas –batas wilayah.

*This is Geographical Position District present Regional Areas, Countryside/sub-district total, resident total, resident density,family total, household total, High at District Capital, Regional Boundary.*

Letak Geografis masing-masing desa/kelurahan, Panjang Pantai, Topografi, Ketinggian dan Letak Desa, keberadaan sungai yang melintas, jumlah Keluarga dan jumlah rumah yang berdomisili di bantaran sungai, juga terlihat dalam bab ini.

*Position of Geographical, Coast Long, Topography, Height and Countryside Situation, River Existence passed, Family Amount and House Amount in Bantaran River, also seen with this chapter.*

Dalam bab ini mencatat jarak dari kantor kelurahan ke kantor kecamatan dan kabupaten.

*This chapter noting distance of countryside office / sub-district to district office and regency*

Jumlah Dusun, RW, RT dan jenis daerah masing-masing Desa/Kelurahan dan hari hujan, curah hujan, rata-rata hari hujan dan rata-rata curah hujan juga terlihat di bab ini.

*Total Orchard, RW, RT and Areas Type by Countryside/sub-district and Day of Hujan, Curah Rain, Mean Day Rain and Mean Rainfall also seen with this chapter.*

<http://blitarkab.bps.go.id>

**Tabel 1.1/***Table 1.1*  
**Letak geografis kecamatan**  
*Position District 2009*

**Geographical**

Uraian <i>Description</i>		Penjelasan <i>Clarification</i>	
(1)		(2)	
1 Luas wilayah kecamatan <i>Regional Areas</i>	92,56	Km <sup>2</sup>	
2 Terdiri atas <i>Consist of</i>	11	Desa/Kelurahan <i>Countryside / Sub-District</i>	
3 Jumlah penduduk <i>Amount of resident</i>	71.521	Jiwa <i>Soul</i>	
4 Kepadatan penduduk <i>Density of resident</i>	773	Jiwa <i>Soul per Km<sup>2</sup></i>	
5 Jumlah Keluarga <i>Amount Of Family</i>	21.595	Keluarga	<i>Family</i>
6 Jumlah Rumahtangga <i>Amount of Household</i>	19.232	Rumahtangga <i>Household</i>	
7 Tinggi Ibukota Kecamatan <i>High at District Capital</i>	325	M dari Permukaan Air Laut <i>Metre of Sea Surface.</i>	
8 Batas wilayah/ <i>Regional Boundary</i>			
- Sebelah Utara/ <i>Northside</i>		Kabupaten Kediri <i>Kediri Regency</i>	
- Sebelah Timur/ <i>Eastside</i>		Kec. Gandusari dan Kec. Garum, Kab. Blitar <i>Gandusari District and Garum District, Blitar Regency</i>	
- Sebelah Selatan/ <i>Side South</i>		Kota Blitar <i>Blitar City</i>	
- Sebelah Barat/ <i>Westside</i>		Kec.Ponggok, Kab. Blitar <i>Ponggok District, Blitar Regency</i>	

**Sumber : Kecamatan Nglogok**

*Source : Nglegok District.*

**Tabel 1.2/***Table 1.2*

**Letak Geografis, Panjang Pantai, Topografi, Ketinggian dan Letak Desa Dirinci Menurut Desa/Kelurahan /***Position of Geographical, Coast Long, Topography, Height and Countryside Situation Detailed by Countryside / sub-district 2009*

Desa/Kelurahan <i>Countryside / sub-district</i>	Letak Geografis <i>Geographical Position</i>	Panjang Pantai <i>Coast Long</i>	Topografi Wilayah <i>Regional</i>
		1. < Km	1. Lembah
	1. Pesisir	2. 1 - 5 Km	2. Lereng
	2. Bukan Pesisir	3. > 5 Km	3. Dataran
(1)	(2)	(3)	(4)
1. Bangsri	2	-	3
2. Jiwut	2	-	3
3. Krenceng	2	-	3
4. Kemloko	2	-	3
5. Dayu	2	-	3
6. Ngoran	2	-	3
7. Nglegok	2	-	3
8. Modangan	2	-	3
9. Penataran	2	-	3
10. Kedawung	2	-	3
11. Sumberasri	2	-	3
Kecamatan Nglegok <i>Nglegok District</i>			3

**Sumber : Podes BPS Kabupaten Blitar**

*Source : Podes BPS Blitar Regency*

**Lanjutan Tabel 1.2/Continuation Table 1.2**

Desa/Kelurahan <i>Countryside / sub-district</i>	Ketinggian <i>Hight</i>	Letak Desa <i>Countryside Situation</i>
		1. Di Dalam Kawasan " " " 2. Di Tepi Kawasan Hutan 3. Di Luar Kawasan Hutan
(1)	(5)	(6)
1. Bangsri	181	3
2. Jiwut	183	3
3. Krenceng	184	3
4. Kemloko	186	3
5. Dayu	186	3
6. Ngoran	178	3
7. Nglegok	380	3
8. Modangan	500	3
9. Penataran	450	3
10. Kedawung	450	3
11. Sumberasri	520	3
Kecamatan Nglegok <i>Nglegok District</i>	325	

**Sumber : Podes BPS Kabupaten Blitar**

*Source : Podes BPS Blitar Regency*



**Tabel 1.3/***Table 1.3*

**Keberadaan Sungai yang melintas, Jumlah Keluarga dan Jumlah Rumah yang berdomisili di Bantaran Sungai dirinci menurut Desa/Kelurahan /River Existence passed, Family Amount and House Amount in Bantaran River detailed by Countryside / sub-district 2009**

Desa/Kelurahan <i>Countryside / sub-district</i>	Sungai yang Melintas 1. Ada 2. Tidak	Yang Berada di Bantaran Sungai	
		Kepala Keluarga <i>Family Head</i>	Rumahtangga <i>Household</i>
(1)	(2)	(3)	(4)
1. Bangsri	1	-	-
2. Jiwut	1	-	-
3. Krenceng	1	-	-
4. Kemloko	1	-	-
5. Dayu	1	-	-
6. Ngoran	1	-	-
7. Nglegok	1	-	-
8. Modangan	1	-	-
9. Penataran	1	-	-
10. Kedawung	1	-	-
11. Sumberasri	1	-	-
Kecamatan Nglegok <i>Nglegok District</i>		0	0

**Sumber : Podes BPS Kabupaten Blitar**

*Source : Podes BPS Blitar Regency*

**Tabel 1.4/Tables 1.4**

**Jarak dari Kantor Kelurahan ke Kantor Kecamatan dan Kabupaten  
Dirinci Menurut Desa/Kelurahan**  
*Distance of Countryside Office / Sub-District to District Office and Regency detailed by  
Countryside / sub-district 2009*

Desa/Kelurahan <i>Countryside / sub- district</i>	Luas Wilayah <i>Regional Areas</i> (Km <sup>2</sup> )	Jarak ke Kantor <i>Distance to Office (Km)</i>		Status
		Kecamatan <i>District</i> (Km)	Kabupaten <i>Regency</i> (Km)	
(1)	(2)	(3)	(4)	(5)
1. Bangsri	4,23	5,00	6,00	Desa
2. Jiwut	4,35	2,40	5,50	Desa
3. Krenceng	1,78	3,20	7,50	Desa
4. Kemloko	3,62	2,50	9,50	Desa
5. Dayu	3,65	6,00	9,00	Desa
6. Ngoran	3,15	5,00	10,00	Desa
7. Nglegok	5,31	0,50	9,50	Kelurahan
8. Modangan	9,84	3,00	11,50	Desa
9. Penataran	31,56	3,00	11,50	Desa
10. Kedawung	8,33	6,20	12,50	Desa
11. Sumberasri	16,74	7,00	13,50	Desa
Kecamatan Nglegok	92,56			

**Sumber : Podes BPS Kabupaten Blitar**

*Source : Podes BPS Blitar Regency*

**Tabel 1.5/Tables 1.5**

**Dusun, RW dan RT Dirinci Menurut Desa/Kelurahan Orchard, RW  
and RT Areas Type Detailed by Countryside / sub-district  
2009**

Desa/Kelurahan <i>Countryside / sub-district</i>	Dusun/ Lingkungan <i>Orchard/ Environmenta l</i>	RW	RT
(1)	(2)	(3)	(4)
1. Bangsri	4	11	36
2. Jiwut	5	13	37
3. Krenceng	1	3	10
4. Kemloko	2	10	35
5. Dayu	3	9	39
6. Ngoran	2	4	19
7. Nglegok	7	10	40
8. Modangan	4	16	46
9. Penataran	3	17	53
10. Kedawung	3	11	39
11. Sumberasri	3	13	56
Kecamatan Nglegok <i>Nglegok District</i>	37	117	410

**Sumber : MFD BPS Kabupaten Blitar**

*Source : MFD BPS Blitar Regency*

**Tabel 1.6/***Table 1.6***Jumlah Rumahtangga dan Kepala Keluarga Dirinci Menurut  
Desa/Kelurahan***Household Amount and Head Family Detailed by Countryside / sub-district 2009*

<i>Desa/Kelurahan Countryside / Sub-District</i>	<i>Jumlah Rumahtangga Household Total</i>	<i>Jumlah Kepala Keluarga Family Head Total</i>
(1)	(2)	(3)
1. Bangsri	1.890	2.074
2. Jiwut	1.676	1.915
3. Krenceng	556	663
4. Kemloko	1.198	1.200
5. Dayu	1.557	1.782
6. Ngoran	1.037	1.213
7. Nglegok	2.355	2.800
8. Modangan	1.922	2.152
9. Penataran	2.648	2.937
10. Kedawung	1.794	1.999
11. Sumberasri	2.599	2.860
<b>Kecamatan Nglegok</b>		
<i>Nglegok District</i>		
Tahun/ <i>Year</i> 2009	19.232	21.595
Tahun/ <i>Year</i> 2008	18.549	21.596
Tahun/ <i>Year</i> 2007	18.451	21.208

**Sumber : BKBKS Kabupaten Blitar***Source : BKBKS Blitar Regency*

**Tabel 1.7/Tables 1.7**

**Hari Hujan, Curah Hujan, Rata-rata Hari Hujan dan Rata-rata Curah Hujan / Day of Hujan, Curah Rain, Mean Day Rain and Mean Rainfall 2009**

Bulan/Month	Stasiun Station	Jumlah/Amount		Rata-Rata/Flattening-flatten	
		Hari Hujan Day Rain	Curah Hujan Rainfall	Hari Hujan Day Rain	Curah Hujan Rainfall
(1)	(2)	(3)	(4)	(5)	(6)
Januari/January	5	68	1.044	13	16
Pebruari/ February	5	81	1.892	16	26
Maret/ March	5	62	1.560	12	27
April/April	5	16	546	4	32
Mei/May	5	12	278	2	24
Juni/June	5	8	123	2	16
Juli/July	5	4	61	1	15
Agustus/August	5	15	541	3	36
September/September	5	5	68	2	17
Oktober/October	5	62	1.590	12	26
Nopember/November	5	73	1.965	16	24
Desember/December	5	60	651	12	11
<b>Kecamatan Nglegok</b>					
<i>Nglegok District</i>					
Tahun/Year 2009		466	10.319	95	270
Tahun/Year 2008		479	10.431	96	22
Tahun/Year 2007		429	10.117	86	24

**Sumber Data : Dinas Prasarana Wilayah Kabupaten Blitar**

*Source Of Data : On Duty Regional Prasarana Regency of Blitar*



# 2 PEMERINTAHAN

- . Pemerintah Daerah
- . Proyek Pembangunan

## BAB II PEMERINTAHAN

## CHAPTER of II GOVERNANCE

### 2.1 Pemerintahan

Untuk menjalankan roda pemerintahan di tingkat desa/kelurahan harus didukung dengan tersedianya aparat desa/kelurahan mulai kepala desa, sekretaris desa, kepala urusan beserta staf. Menurut data yang ada di Bagian Pemerintahan Kabupaten Blitar, pada tahun 2009 ini seluruh desa yang mempunyai dilihat pada Tabel 2.1.

Kepala Desa dan Sekretaris Desa terangkum dalam tabel 2 Demikian juga untuk jabatan kepala urusan pemerintahan, ekobangum, kesra dan Keuangan Beserta Staf bisa dilihat dari Tabel 2

### 2.1 Governance

*To run wheel of governance in countryside level countryside / sub-district have to be supported availablely of countryside government officer / sub-district start countryside head, countryside secretary, chief of the desk along with staff. According to data exist in Part Of Governance of Regency of Blitar, in the year 2009 having Head Countryside and Secretary Countryside of embrace in tables 2.1*

*And so do for the position of chief of the desk of governance, ekobang, public, finance and kesra along with staff can be seen by at tables 2.1*

## 2.2 Pembangunan Desa

Keberhasilan pembangunan desa / kelurahan dapat dipengaruhi oleh kuantitas dan kualitas proyek pembangunan desa yang telah dilaksanakan pada kurun waktu sebelumnya. Kenaikan jumlah proyek belum bisa sebagai dasar keberhasilan pembangunan bila tidak didukung dengan kenaikan nilai atau biaya.

Proyek-proyek pembangunan di berbagai sarana yang telah dilaksanakan di desa / kelurahan dapat terekam pada sub bab ini, yang terbatas pada proyek-proyek yang dibiayai Inpres karena keterbatasan data pendukung.

Sesuai data yang ada di Bagian Pembangunan Kabupaten Blitar, pembangunan yang selama ini dilaksanakan meliputi pembangunan desa untuk prasarana produk, kegiatan PKK , prasarana pembinaan anak dan remaja dan pemeliharaan prasarana jalan, jembatan dan drainase. Perkembangan selama tiga tahun terakhir terlihat pada tabel 2.2.2.

## 2.2 Development of Countryside

*Efficacy of development of countryside / sub-district can influence by quality and quantity project of development of countryside which have been executed by at previous range of time. Increase of amount project of not yet can as base efficacy of development when do not be supported with increase of expense or value.*

*Project of development in various medium which have been executed by in countryside / sub-district earn record at this chapter sub, which limited to project of defrayed by Inpres because limitation of supporter data.*

*According to data exist in Part Of Development of Sub-Province of Blitar, development is which during the time executed to cover development of countryside for the prasarana of product, activity of PKK , prasarana construction of child and adolescent and conservancy of road medium, drainage and bridge. Growth during three the last year seen at tables 2.2.2.*



Tabel 2.1/Tables 2.1  
 Aparat Pemerintahan Desa/Kelurahan Dirinci Menurut Desa/Kelurahan  
*Government Officer Governance Of Countryside/Sub-District Detailed*  
 by Countryside/sub-district 2007

Desa/Kelurahan <i>Countryside/sub-district</i>	Kepala Desa/ Kelurahan <i>Chief Countryside</i>  <i>/ Sub-District</i>	Sekretaris Desa/ Kelurahan <i>Chief Countryside</i>  <i>/ Sub-District</i>	Kepala Dusun  <i>Orchard Chief</i>
(1)	(2)	(3)	(4)
1. Bangsri	1	1	4
2. Jiwut	1	1	5
3. Krenceng	1	1	1
4. Kemloko	1	1	2
5. Dayu	1	1	3
6. Ngoran	1	1	2
7. Nglegok	1	1	7
8. Modangan	1	1	4
9. Penataran	1	1	3
10. Kedawung	1	1	3
11. Sumberasri	1	1	3
Kecamatan Nglegok Nglegok District	11	11	37

Sumber : Bagian Pemerintahan Kabupaten Blitar  
 Source : Governance Part of Blitar Regency

Desa/Kelurahan <i>Countryside/sub-district</i>	Kepala Urusan/ <i>Chief Manage</i>				
	Pemerintahan	Ekobang	Umum	Kesra	Keuangan
	<i>Governance</i>	<i>Economic and develop ment</i>	<i>General</i>	<i>Welfare</i>	<i>Finance</i>
(1)	(5)	(6)	(7)	(8)	(9)
1. Bangsri	1	1	1	1	1
2. Jiwut	1	1	1	1	1
3. Krenceng	1	1	1	1	1
4. Kemloko	1	1	1	1	1
5. Dayu	1	1	1	1	1
6. Ngoran	1	1	1	1	1
7. Nglegok	1	1	1	1	1
8. Modangan	1	1	1	1	1
9. Penataran	1	1	1	1	1
10. Kedawung	1	1	1	1	1
11. Sumberasri	1	1	1	1	1
Kecamatan Nglegok	11	11	11	11	11
<i>Nglegok District</i>					

Sumber : Bagian  
Source : Governance Part of Blitar Regency

Desa/Kelurahan <i>Countryside/sub-district</i>	Staf / Staff				
	Pemerintahan	Ekobang	Umum	Kesra	Keuangan
	<i>Governance</i>	<i>Economic and develop ment</i>	<i>General</i>	<i>Welfare</i>	<i>Finance</i>
(1)	(10)	(11)	(12)	(13)	(14)
1. Bangsri	-	-	-	-	-
2. Jiwut	-	-	-	-	-
3. Krenceng	-	-	-	-	-
4. Kemloko	-	-	-	-	-
5. Dayu	-	-	-	-	-
6. Ngoran	-	-	-	-	-
7. Nglegok	-	-	-	-	-
8. Modangan	-	-	-	-	-
9. Penataran	-	-	-	-	-
10. Kedawung	-	-	-	-	-
11. Sumberasri	-	-	-	-	-
Kecamatan Nglegok Nglegok	0	0	0	0	0
District					

Sumber : Bagian Pemerintahan Kabupaten Blitar

Source : Governance Part of Blitar Regency



# 3 PENDUDUK DAN TENAGA KERJA

- . Penduduk
- . Tenaga Kerja

### **BAB III PENDUDUK**

### **CHAPTER of III RESIDENT**

Subyek dan obyek pembangunan suatu daerah adalah penduduknya, karena penduduk merupakan salah satu sumber daya pembangunan yang memegang dua peranan penting sekaligus, untuk itu data penduduk sangat diperlukan.

Data kependudukan diperoleh secara akurat lewat kegiatan Sensus Penduduk yang dilakukan Badan Pusat Statistik setiap sepuluh tahun sekali. Sehingga data yang ada merupakan data proyeksi dari hasil sensus penduduk dan hasil proporsi survei penduduk antar sensus maupun survei sosial ekonomi nasional.

Disamping itu Badan KBKS Kabupaten Blitar pada setiap tahun selalu mengadakan up dating data pendudu secara kontinyu, untuk itu data penduduk yang tercatat di sini secara keseluruhan bersumber dari Badan KBKS Kabupaten Blitar.

*Subyek and of obyek development an area is its resident, because resident represent one of the development resource holding two important role at the same time, for that resident data very is needed*

*Data of resident obtained in accurate figure pass activity of conducted by Census Resident is Statistical Body Center of decennial once. So that existing data represent projection data from result of resident census and proportion result survey resident between social survey and also census of national economics*

*Beside that Body of KBKS Regency of Blitar in each year always perform a data dating up of resident by kontinyu, for that data of resident which is note here as a whole stem from Body of KBKS Regency of Blitar*

Selain jumlah penduduk Besides amount of resident to the banyaknya rumah tangga dan kepala number of family head and household keluarga serta sex rasio, kepadatan and also ratio sex, density to the each penduduk untuk masing-masing countryside / sub-district is also noted desa/kelurahan juga tercatat pada bab by at this chapter ini.

<http://blitarkab.bps.go.id>

**Tabel 3.1.1/ Table 3.1.1**

**Penduduk Menurut Jenis Kelamin dan Sex Ratio per Desa/Kelurahan**

*Population by  
Gender and Sex Ratio detailed by Countryside / sub-district 2009*

Desa/Kelurahan <i>Countryside / sub-district</i>	Penduduk/Population			Sex ratio
	Laki-Laki	Perempuan	Jumlah	<i>Sex ratio</i>
(1)	(2)	(3)	(4)	(5)
1. Bangsri	3.437	3.288	6.725	104,53
2. Jiwut	3.237	3.228	6.465	100,28
3. Krenceng	1.117	1.081	2.198	103,33
4. Kemloko	2.139	1.940	4.079	110,26
5. Dayu	3.004	2.758	5.762	108,92
6. Ngoran	2.013	1.970	3.983	102,18
7. Nglegok	4.691	4.553	9.244	103,03
8. Modangan	3.614	3.539	7.153	102,12
9. Penataran	5.116	4.880	9.996	104,84
10. Kedawung	3.265	3.247	6.512	100,55
11. Sumberasri	4.804	4.600	9.404	104,43
<b>Kecamatan Nglegok</b>				
<i>Nglegok</i>				
Tahun/Year 2009	36.437	35.084	71.521	103,86
Tahun/Year 2008	36.188	35.770	71.958	101,17
Tahun/Year 2007	35.489	35.019	70.508	101,34
Tahun/Year 2006	34.283	33.636	67.919	101,92

**Sumber : BKBKS Kabupaten Blitar**

*Source : BKBKS Of Blitar Regency*

**Tabel 3.1.2/ Table 3.1.2**

**Kepadatan Penduduk Dirinci Menurut Desa/Kelurahan**

*Population Density Detailed by Countryside / sub-district 2009*

Desa/Kelurahan <i>Countryside / sub-district</i>	Luas Wilayah <i>Region Areas (Km2)</i>	Penduduk <i>Population</i>	Kepadatan <i>Density (Jiwa/ Km2)</i>
(1)	(2)	(3)	(4)
1. Bangsri	4,23	6.725	1.616
2. Jiwut	4,35	6.465	1.531
3. Krenceng	1,78	2.198	1.242
4. Kemloko	3,62	4.079	1.270
5. Dayu	3,65	5.762	1.496
6. Ngoran	3,15	3.983	1.245
7. Nglegok	5,31	9.244	1.689
8. Modangan	9,84	7.153	718
9. Penataran	31,56	9.996	312
10. Kedawung	8,33	6.512	776
11. Sumberasri	16,74	9.404	592
<b>Kecamatan Nglegok</b>			
<i>Nglegok District</i>			
Tahun/Year 2009	92,56	71.521	773
Tahun/Year 2008	92,56	71.958	777
Tahun/Year 2007	92,56	70.508	762
Tahun/Year 2006	92,56	67.919	734

**Sumber : BKBKS Kabupaten Blitar**

*Source : BKBKS Of Blitar Regency*



**Tabel 3.1.3/ Table 3.1.3**

**Penduduk, Rumahtangga dan Rata-rata Anggota Rumahtangga Dirinci Menurut Desa/Kelurahan**

*Population, Household and Mean Member of Household*

*Detailed by Countryside / sub-district 2009*

Desa/Kelurahan <i>Countryside / sub-district</i>	Penduduk Population	Jumlah Rumahtangga Household Total	Rata-rata Anggota Rumahtangga <i>Mean Member of Household</i>
(1)	(2)	(3)	(4)
1. Bangsri	6.725	1.890	3,92
2. Jiwut	6.465	1.676	4,12
3. Krenceng	2.198	556	4,01
4. Kemloko	4.079	1.198	3,96
5. Dayu	5.762	1.557	3,49
6. Ngoran	3.983	1.037	3,96
7. Nglegok	9.244	2.355	3,98
8. Modangan	7.153	1.922	3,85
9. Penataran	9.996	2.648	3,90
10. Kedawung	6.512	1.794	3,60
11. Sumberasri	9.404	2.599	3,94
<b>Kecamatan Nglegok</b>			
<i>Nglegok District</i>			
Tahun/Year 2009	71.521	19.232	3,72
Tahun/Year 2008	71.958	18.549	3,88
Tahun/Year 2007	70.508	18.451	3,82
Tahun/Year 2006	67.919	18.321	3,71

**Sumber : BKBKS Kabupaten Blitar**

*Source : BKBKS Of Blitar Regency*

**Tabel 3.1.4/ Table 3.1.4**

**Luas Wilayah, Rumah Tangga dan Persentase Terhadap Kecamatan Dirinci Menurut Desa/Kelurahan**

*Region Areas, Household and Percentage To District Detailed by Countryside/sub-district 2009*

Desa/Kelurahan <i>Countryside / sub-district</i>	Luas Wilayah <i>Region Areas (Km2)</i>	Persentase Luas Wilayah Thdp Luas Kec. <i>region Areas Percentage by district Areas</i>	Jumlah Rumahtangga <i>Household Total</i>	Persentase Jumlah Rmtg Thdp Rmtg Kec. <i>household Total Percentage by district household</i>
(1)	(2)	(3)	(4)	(5)
1. Bangsri	4,23	4,57	1.890	9,83
2. Jiwut	4,35	4,70	1.676	8,71
3. Krenceng	1,78	1,92	556	2,89
4. Kemloko	3,62	3,91	1.198	6,23
5. Dayu	3,65	3,94	1.557	8,10
6. Ngoran	3,15	3,40	1.037	5,39
7. Nglegok	5,31	5,74	2.355	12,25
8. Modangan	9,84	10,63	1.922	9,99
9. Penataran	31,56	34,10	2.648	13,77
10. Kedawung	8,33	9,00	1.794	9,33
11. Sumberasri	16,74	18,09	2.599	13,51
<b>Kecamatan Nglegok</b>				
<i>Nglegok</i>				
Tahun/Year 2009	92,56	100,00	19.232	100,00
Tahun/Year 2007	92,56	100,00	18.549	100,00
Tahun/Year 2007	92,56	100,00	18.451	100,00
Tahun/Year 2006	92,56	100,00	18.321	100,00

**Sumber : BKBKS Kabupaten Blitar**

*Source : BKBKS Of Blitar Regency*

**Tabel 3.1.5/ Table 3.1.5**  
**Penduduk Menurut Kewarganegaraan dan Jenis Kelamin**  
*Population by Civic and Gender 2009*

Desa/Kel. Contryside/ Sub-district	WNI		WNA		WNI + WNA		
	L	P	L	P	L	P	L+P
(1)	(2)	(3)	(4)	(5)	(6)	(7)	(8)
1.Bangsri	3.437	3.288	-	-	3.437	3.288	6.725
2.Jiwut	3.237	3.228	-	-	3.237	3.228	6.465
3.Krenceng	1.117	1.081	-	-	1.117	1.081	2.198
4.Kemloko	2.139	1.940	-	-	2.139	1.940	4.079
5.Dayu	3.004	2.758	-	-	3.004	2.758	5.762
6.Ngoran	2.013	1.970	-	-	2.013	1.970	3.983
7.Nglegok	4.691	4.553	-	-	4.691	4.553	9.244
8.Modangan	3.614	3.539	-	-	3.614	3.539	7.153
9.Penataran	5.116	4.880	-	-	5.116	4.880	9.996
10.Kedawung	3.265	3.247	-	-	3.265	3.247	6.512
11.Sumberasri	4.804	4.600	-	-	4.804	4.600	9.404
<b>Kec.Nglegok</b>							
Tahun 2009	36.437	35.084	-	-	36.437	35.084	71.521
Tahun 2008	36.188	35.770	-	-	36.188	35.770	71.958
Tahun 2007	35.489	35.019	-	-	35.489	35.019	70.508

**Sumber : BKBKS Kabupaten Blitar**

*Source : BKBKS Of Blitar Regency*

**Tabel 3.1,6/ Table 3.1,6**

**Penduduk Menurut Kelompok Umur Dirinci Menurut Desa/Kelurahan**

*Population by*

*Group Age Detailed by Countryside / sub-district 2009*

Desa/Kelurahan <i>Countryside / sub-district</i>	Kelompok Umur/ <i>Group Age.</i>			
	0-<1	1-<5	5-6	7-15
(1)	(2)	(3)	(4)	(5)
1. Bangsri	118	358	246	1.009
2. Jiwut	103	350	197	948
3. Krenceng	55	148	59	295
4. Kemloko	63	234	121	597
5. Dayu	74	346	155	844
6. Ngoran	72	214	108	580
7. Nglegok	133	523	218	1.296
8. Modangan	142	413	201	1.012
9. Penataran	130	545	273	1.417
10. Kedawung	128	352	203	969
11. Sumberasri	188	511	280	1.367
<b>Kecamatan Nglegok</b>				
<i>Nglegok District</i>				
Tahun/Year 2009	1.206	3.994	2.061	10.334
Tahun/Year 2008	1.216	4.010	2.078	10.400
Tahun/Year 2007	1.145	4.075	1.831	10.388

**Sumber : BKBKS Kabupaten Blitar**

Lanjutan Tabel 3.1.6/Continuation Table 3.1.6

Desa/Kelurahan <i>Countryside / sub-district</i>	Kelompok Umur/ <i>Group Age.</i>			
	16-21	22-59	60+	Jumlah <i>Total</i>
(1)	(6)	(7)	(8)	(9)
1. Bangsri	662	3.672	660	6.725
2. Jiwut	452	36.940	775	6.465
3. Krenceng	146	1.275	220	2.198
4. Kemloko	358	2.250	456	4.079
5. Dayu	446	3.311	586	5.762
6. Ngoran	356	2.284	368	3.983
7. Nglegok	791	5.101	1.179	9.244
8. Modangan	719	3.896	770	7.153
9. Penataran	751	5.796	1.084	9.996
10. Kedawung	668	3.652	540	6.512
11. Sumberasri	909	5.359	790	9.404
<b>Kecamatan Nglegok</b>				
<i>Nglegok District</i>				
Tahun/ <i>Year</i> 2009	6.258	40.236	7.428	71.521
Tahun/ <i>Year</i> 2008	6.301	40.476	7.477	71.958
Tahun/ <i>Year</i> 2007	5.860	40.228	6.981	70.508

Sumber : BKBKS Kabupaten Blitar

**Tabel 3.1.7/ Table 3.1.7**

**Partisipasi Sekolah Penduduk Usia 7 - 15 Tahun Menurut Jenis Kelamin  
Dirinci Menurut Desa/Kelurahan**

*School Participation of Age Population 7 - 15 Year by Gender Detailed by  
Countryside / sub-district 2009*

Desa/Kelurahan <i>Countryside / sub- district</i>	Population of Age 7 - 15 Year				Jumlah <i>Total</i>
	Sekolah/ School.		Tidak Sekolah <i>Do not Go to School.</i>		
	Laki-laki <i>Men</i>	Perempuan <i>Woman</i>	Laki-laki <i>Men</i>	Perempuan <i>Woman</i>	
(1)	(2)	(3)	(4)	(5)	(6)
1. Bangsri	444	437	52	46	979
2. Jiwut	383	421	79	77	960
3. Krenceng	152	104	28	21	305
4. Kemloko	320	238	34	32	624
5. Dayu	433	348	56	34	871
6. Ngoran	283	213	37	21	554
7. Nglegok	617	551	73	51	1292
8. Modangan	668	217	99	36	1020
9. Penataran	673	641	55	63	1432
10. Kedawung	433	418	37	32	920
11. Sumberasri	653	599	71	61	1384
<b>Kecamatan Nglegok</b>					
<i>Nglegok</i>					
Tahun/Year 2009	5.059	4.187	621	474	10.341
Tahun/Year 2008	5.115	4.874	242	169	10.400
Tahun/Year 2007	5.188	4.795	269	136	10.388

Sumber : BKBKS Kabupaten Blitar

**Tabel 3.1.8/ Table 3.1.8**

**Kepala Keluarga Menurut Pendidikan Dirinci Menurut Desa/Kelurahan**

*Family Head by Education Detailed by Countryside / sub-district 2009*

Desa/Kelurahan <i>Countryside / sub-district</i>	Tidak Tamat SD SD <i>Finish</i> <i>Do Not</i>	Tamat SD- SLTP SD- SLTP <i>Finish</i>	Tamat SLTA+ SLTA +. <i>Finish</i>	Jumlah <i>Total</i>
(1)	(2)	(3)	(4)	(5)
1. Bangsri	201	1471	402	2.074
2. Jiwut	201	1177	537	1.915
3. Krenceng	109	357	197	663
4. Kemloko	152	786	262	1.200
5. Dayu	280	1249	253	1.782
6. Ngoran	221	799	193	1.213
7. Nglegok	356	1573	871	2.800
8. Modangan	426	1358	368	2.152
9. Penataran	334	2095	508	2.937
10. Kedawung	288	1466	245	1.999
11. Sumberasri	607	2015	238	2.860
<b>Kecamatan Nglegok</b>	<b>3.175</b>	<b>14.346</b>	<b>4.074</b>	<b>21.595</b>
<i>Nglegok</i>				
Tahun/Year 2008	4.233	13.373	3.990	21.596
Tahun/Year 2007	4.000	13.325	3.883	21.208
Tahun/Year 2006	4.841	12.430	3.304	20.575

**Sumber : BKBKS Kabupaten Blitar**

*Source : BKBKS Of Blitar Regency*

Tabel 3.1.9/ Table 3.1.9

**Kepala Keluarga Menurut Status Perkawinan Dirinci Menurut Desa/Kelurahan**

*Family Head by Status Married Detailed by Countryside / sub-district 2009*

Desa/Kelurahan <i>Countryside / sub-district</i>	Kawin <i>Marry</i>	Duda/Janda/ Belum Kawin	Jumlah <i>Total</i>
		<i>Widower/Widow/</i>	
(1)	(2)	(3)	(4)
1. Bangsri	1.800	274	2.074
2. Jiwut	1.903	12	1.915
3. Krenceng	557	106	663
4. Kemloko	989	211	1.200
5. Dayu	1.467	315	1.782
6. Ngoran	990	223	1.213
7. Nglegok	2.241	559	2.800
8. Modangan	1.971	181	2.152
9. Penataran	2.370	567	2.937
10. Kedawung	1.628	371	1.999
11. Sumberasri	2.340	520	2.860
<b>Kecamatan Nglegok</b>			
<i>Nglegok District</i>	18.256	3.339	21.595
Tahun/Year 2008	17.619	3.977	21.596
Tahun/Year 2007	17.404	3.804	21.208
Tahun/Year 2006	16.940	3.635	20.575

Sumber : BKBKS Kabupaten Blitar

Source : BKBKS Of Blitar Regency



**Tabel 3.2.1/***Table 3.2.1*

**Sumber Penghasilan Utama Penduduk Dirinci Menurut  
Desa/Kelurahan** *Production Source Especial Of Population Detailed by  
Countryside / sub-district 2009*

Desa/Kelurahan <i>Countryside / sub-district</i>	Sumber Penghasilan Utama <i>Production Source Especial</i>			
	Pertanian <i>Agriculture</i>	Pertambangan dan Pengegalian <i>Mining and Dig</i>	Industri Pengolahan <i>Industrial of Processing</i>	Perdagangan <i>Commerce</i>
(1)	(2)	(3)	(4)	(5)
1. Bangsri	1	-	-	-
2. Jiwut	1	-	-	-
3. Krenceng	1	-	-	-
4. Kemloko	1	-	-	-
5. Dayu	-	-	1	-
6. Ngoran	-	-	1	-
7. Nglegok	1	-	-	-
8. Modangan	1	-	-	-
9. Penataran	1	-	-	-
10. Kedawung	1	-	-	-
11. Sumberasri	1	-	-	-
<b>Kecamatan Nglegok</b> <i>Nglegok</i>	9	0	2	0

**Sumber : Podes '08 BPS Kabupaten Blitar**

*Source : Podes '08 BPS Of Blitar Regency*

Lanjutan Tabel 3.2.1/Continuation Table 3.2.1

Desa/Kelurahan <i>Countryside / sub-district</i>	Sumber Penghasilan Utama		
	Angkutan, Penggudangan dan Komunikasi <i>Transportation, Warehouse and Communications</i>	Jasa Service	Lainnya (Gas, Listrik & Perbankan dll.) <i>Other ( Gas, Electrics &amp; Banking etc)</i>
(1)	(6)	(7)	(8)
1. Bangsri	-	-	-
2. Jiwut	-	-	-
3. Krenceng	-	-	-
4. Kemloko	-	-	-
5. Dayu	-	-	-
6. Ngoran	-	-	-
7. Nglegok	-	-	-
8. Modangan	-	-	-
9. Penataran	-	-	-
10. Kedawung	-	-	-
11. Sumberasri	-	-	-
Kecamatan Nglegok <i>Nglegok District</i>	0	0	0

Sumber : Podes BPS Kabupaten Blitar

Source : Podes ' BPS Of Blitar Regency

**Tabel 3.2.2/ Table 3.2.2**

**Komoditi Pertanian Utama Dirinci Menurut Desa/Kelurahan**  
*Commodity Especial Agriculture Detailed by*  
*Countryside / sub-district 2009*

Desa/Kelurahan <i>Countryside / sub-district</i>	Komoditi Pertanian Utama <i>Commodity Especial Agriculture</i>															
	<i>Padi</i>	<i>Paddy</i>	<i>Palawija</i>	<i>Hortikultura</i>	<i>Karet</i>	<i>Rubber</i>	<i>Kelapa Sawit</i>	<i>Coconut of Sawit</i>	<i>Kopi</i>	<i>Coffee</i>	<i>Kakau</i>	<i>Kakau</i>	<i>Kelapa</i>	<i>Coconut</i>	<i>Lada</i>	<i>Peppercom</i>
	(1)	(2)	(3)	(4)	(5)	(6)	(7)	(8)	(9)	(10)						
1. Bangsri	1	-	-	-	-	-	-	-	-	-	-	-	-	-	-	
2. Jiwut	1	-	-	-	-	-	-	-	-	-	-	-	-	-	-	
3. Krenceng	1	-	-	-	-	-	-	-	-	-	-	-	-	-	-	
4. Kemloko	1	-	-	-	-	-	-	-	-	-	-	-	-	-	-	
5. Dayu	-	-	-	-	-	-	-	-	-	-	-	-	-	-	-	
6. Ngoran	-	-	-	-	-	-	-	-	-	-	-	-	-	-	-	
7. Nglegok	1	-	-	-	-	-	-	-	-	-	-	-	-	-	-	
8. Modangan	1	-	-	-	-	-	-	-	-	-	-	-	-	-	-	
9. Penataran	1	-	-	-	-	-	-	-	-	-	-	-	-	-	-	
10. Kedawung	1	-	-	-	-	-	-	-	-	-	-	-	-	-	-	
11. Sumberasri	-	-	-	-	-	-	-	-	-	-	-	-	-	-	-	
Kecamatan Nglegok <i>Nglegok</i>	8	0	0	0	0	0	0	0	0	0	0	0	0	0	0	

**Sumber : Podes BPS Kabupaten Blitar**

*Source : Podes ' BPS Of Blitar Regency*

Lanjutan Tabel 3.2.2/Continuation Table 3.2.2

Desa/Kelurahan <i>Countryside / sub-district</i>	Komoditi Pertanian Utama						
	Cengkeh <i>Clove</i>	Tembakau <i>Tobacco</i>	Peternakan <i>Ranch</i>	Penangkapan Ikan <i>Arrest Of Fish</i>	Budidaya Ikan <i>Conducting</i>	Kehutanan <i>Forestry</i>	Lainnya <i>Other</i>
(1)	(11)	(12)	(13)	(14)	(15)	(16)	(17)
1. Bangsri	-	-	-	-	-	-	-
2. Jiwut	-	-	-	-	-	-	-
3. Krenceng	-	-	-	-	-	-	-
4. Kemloko	-	-	-	-	-	-	-
5. Dayu	-	-	-	-	-	-	-
6. Ngoran	-	-	-	-	-	-	-
7. Nglegok	-	-	-	-	-	-	-
8. Modangan	-	-	-	-	-	-	-
9. Penataran	-	-	-	-	-	-	-
10. Kedawung	-	-	-	-	-	-	-
11. Sumberasri	-	-	-	-	-	-	1
Kecamatan Nglegok <i>Nglegok District</i>	0	0	0	0	0	0	1

Sumber : Podes BPS Kabupaten Blitar

Source : Podes ' BPS Of Blitar Regency

**Tabel 3.2.3/***Table 3.2.3*

**Prosentase Keluarga Pertanian, Petani dan Buruh Pertanian  
Dirinci Menurut Desa/Kelurahan/ *Agriculture Family Percentage, Farmer  
and Labour Agriculture Detailed by Countryside / sub-district 2009***

Desa/Kelurahan <i>Countryside / sub- district</i>	Prosentase Keluarga Pertanian		
	<i>Agriculture Family</i>		
	Petani <i>Farmer</i> (%)	Buruh Tani <i>Labour</i> <i>Agriculture (%)</i>	Jumlah <i>Total (%)</i>
(1)	(2)	(3)	(4)
1. Bangsri	29	31	60
2. Jiwut	43	27	70
3. Krenceng	32	41	73
4. Kemloko	37	24	61
5. Dayu	26	20	46
6. Ngoran	15	30	45
7. Nglegok	43	22	65
8. Modangan	45	40	85
9. Penataran	42	26	68
10. Kedawung	49	29	78
11. Sumberasri	54	31	85
Kecamatan Nglegok <i>Nglegok District</i>	40	29	69

**Sumber : Podes BPS Kabupaten Blitar**

*Source : Podes ' BPS Of Blitar Regency*

Tabel 3.2.4/ Table 3.2.4

**Banyaknya TKI dan Keberadaan Agen TKW Dirinci Menurut Desa/ Kelurahan**

Desa/Kelurahan <i>Countryside / sub-district</i>	TKW <i>Woman Labour</i>	<i>Total TKI</i> Agen TKW
		<i>Agent of Woman Labour</i>
(1)	(2)	(3)
1. Bangsri	167	1
2. Jiwut	102	1
3. Krenceng	27	1
4. Kemloko	83	1
5. Dayu	158	1
6. Ngoran	44	1
7. Nglegok	104	1
8. Modangan	569	1
9. Penataran	158	1
10. Kedawung	91	1
11. Sumberasri	124	1
Kecamatan Nglegok <i>Nglegok District</i>	1.627	

**Sumber : Podes BPS Kabupaten Blitar**

*Source : Podes ' BPS Of Blitar Regency*

Tabel 3.3.1/ Table 3.3.1

**Banyaknya Bangunan Rumah Sesuai Kualitas Bangunannya dirinci menurut Desa/Kelurahan**

*Total of House Building by Building Quality*  
*Detailed by Countryside / Sub-district 2009*

Desa/Kelurahan <i>Countryside / sub-district</i>	Kualitas Bangunan Rumah		
	<i>Quality of Building House</i>		
	Permanen	Semi Permanen	Tidak Permanen
	<i>Permanent</i>	<i>Permanent Semi</i>	<i>Is not Permanent</i>
(1)	(2)	(3)	(4)
1. Bangsri	1.729	20	27
2. Jiwut	1.616	6	13
3. Krenceng	554	4	3
4. Kemloko	1.107	51	31
5. Dayu	1.542	15	27
6. Ngoran	961	11	56
7. Nglegok	2.132	107	73
8. Modangan	1.683	94	43
9. Penataran	2.416	148	18
10. Kedawung	1.649	32	126
11. Sumberasri	2.429	40	54
Kecamatan Nglegok <i>Nglegok District</i>	17.818	528	471

**Sumber : Podes BPS Kabupaten Blitar**

*Source : Podes ' BPS Of Blitar Regency*



# 4 SOSIAL

- . Pendidikan
- . Agama
- . Kesehatan
- . Keluarga Berencana
- . Sosial Lainnya



**4.1 Pendidikan dan Kebudayaan**

**4.1 Education and Culture**

Peningkatan partisipasi sekolah selain perlu diimbangi dengan penyediaan sarana fisik pendidikan yang memadai juga perlu peningkatan tenaga pengajar baik kuantitas maupun kualitasnya. Fasilitas pendidikan tingkat TK sampai dengan PT di Kecamatan Nglegok sebagaimana tercatat pada tabel 4.1.1 – tabel 4.1.17 bersumber dari Dinas Pendidikan Kabupaten Blitar.

*Make-Up of participation go to school besides require to make balance to readyly adequate education physical medium also need the make-up of good instructor energy of amount and also quality him. Facility education level of TK up to PT in District of Nglegok as noted at tables 4.1.1 - tables 4.1.17 stemming from On Duty Education Of Sub-Province of Blitar*

Selain data pendidikan formal data pendidikan non formal / kursus-kursus juga tercatat pada bab ini, sebagaimana tabel 4.1.20

*Besides formal education data of education data offis non is formal / coursess is also noted by at this chapter, as tables 4.1.20*

Jumlah organisasi Karang taruna yang diklasifikasikan menjadi 4 yaitu : tumbuh, berkembang, maju dan percontohan serta jumlah Karang taruna yang menerima pelayanan dari dinas kesejahteraan sosial berupa rekreasi, ekonomi produktif dan UMM KS dapat dilihat pada tabel 4.1.9.

*Amount of organization Karang taruna become 4 that is : growing, expanding, go forward and sample and also the amount Karang taruna accepting service from on duty prosperity of social in the form of recreation, productive economic and UMM KS can be seen by at table4.1.9.*

Jumlah organisasi olah raga meliputi: sepak bola, volly ball, atletik, basket ball, bulutangkis, pencak silat, sepak takraw, renang, tenis meja dan catur serta organisasi kesenian meliputi: jaranan, waranggono, karawitan, ludruk, jedor, musik, wayang orang, ande-ande lumut, JKM, drama, ketoprak, geniring, samroh, qosidah, angklung, reyog , pencak silat, dalang, pramugari, dan sanggar di Kecamatan Nglegok terlihat pada tabel 4.1.22.

#### **4.2 Agama**

Penduduk Kecamatan Nglegok mayoritas beragama islam menurut catatan kantor departemen agama Kabupaten Blitar sebagaimana terlihat pada table 4.2.1.

#### **4.3 Kesehatan**

Tersedianya fasilitas sarana kesehatan dan tenaga kesehatan yang memadai merupakan wujud pelayanan kesehatan kepada masyarakat.

*Amount of sport organization cover: football, ball volly, athletic, ball basket, bulutangkis, pencak of kunfu, kick takraw, swim, table tennis and chess and also artistry organization cover: jaranan, waranggono, karawitan, ludruk, jedor, music, people puppets, ande-ande lumut, JKM, drama, ketoprak, geniring, samroh, qosidah, angklung, reyog , pencak of kunfu, puppeteer, stewardess, and gallery in District of Nglegok seen at tables 4.1.22*

#### **4.2 Religion**

*Resident of District of Nglegok majority believe in islam according to departmental office note of Regency religion of Blitar as seen at table 4.2.1.*

#### **4.3 Health**

*Available of health medium facility and adequate health energy represent form service of health to society*

#### **4.4 Keluarga Berencana**

#### *4.4 Family of Berencana*

Pencapaian target peserta KB aktif sebagai katalisator sejauh mana tercapainya program keluarga berencana dan jumlah pasangan usia subur (PUS), wanita usia subur (WUS) serta persentasenyan , tercatat pada tabel 4.3

*Attainment of goals participant of active KB as catalyst how far reaching of family program of berencana fertile age couple amount and (PUS), fertile age woman (WUS) and also persentasenyan , noted by at tables 4.3*

#### **4.5 Sosial**

#### *4.5 Social*

Jumlah penyandang cacat tubuh, tuli, tuna netra, cacat mental dan lainnya serta jumlah pendonor darah terlihat pada tabel 4.4.1.

*Amount of disabled people of body, deaf, poor of netra, defect bounce and other and also the amount of pendoror of blood seen at tables 4.4.1*

**Tabel 4.1.1/***Table 4.1.1*

**Sekolah, Klas, Guru, Murid dan Ratio Guru Terhadap Murid TK , Dirinci Menurut Desa/Kelurahan**

*School, Class, Teacher, Pupil and Teacher Ratio To Upstairs Continuation School Pupil of Country/private sector, Detailed According to Countryside / sub-district*

**2009/2010**

Desa/Kelurahan Countryside/ Sub-district	Sekolah <i>School</i>	Klas <i>Class</i>	Guru <i>Teacher</i>	Murid <i>Pupil</i>	Ratio Guru Thd Murid <i>Teacher Ratio to Pupil</i>
(1)	(2)	(3)	(4)	(5)	(6)
1.Bangsri	4	8	13	138	11
2.Jiwut	6	12	19	193	10
3.Krenceng	1	2	5	75	15
4.Kemloko	5	10	22	216	10
5.Dayu	4	8	14	188	14
6.Ngoran	3	6	8	74	10
7.Nglegok	5	15	26	299	12
8.Modangan	5	10	15	189	13
9.Penataran	6	18	17	284	17
10.Kedawung	5	10	13	193	15
11.Sumberasri	8	16	23	241	11
Kec.Nglegok <i>Nglegok District</i>	52	115	175	2.090	12
Tahun 2008/2009	52	115	171	2.069	12
Tahun 2007/2008	52	115	171	2.069	12
Tahun 2006/2007	49	108	162	2.034	13

**Sumber : UPTD Pendidikan Kec. Nglegok**

*Source : On Duty Education Of Nglegok District*

**Tabel 4.1.2/***Table 4.1.2*

**Sekolah, Kelas, Guru, Murid dan Ratio Guru Terhadap Murid SD Negeri,  
Dirinci Menurut Desa/Kelurahan** *School, Class, Teacher, Pupil and Teacher Ratio To  
Elementary School Pupil of Country , Detailed According to Countryside / sub-district 2009/2010*

Desa/Kelurahan Countryside/ Sub-district	Sekolah <i>School</i>	Kelas <i>Class</i>	Guru <i>Teacher</i>	Murid <i>Pupil</i>	Ratio Guru Thd Murid <i>Teacher Ratio to Pupil</i>
(1)	(2)	(3)	(4)	(5)	(6)
1.Bangsri	3	18	35	358	11
2.Jiwut	2	12	22	270	13
3.Krenceng	1	6	10	123	13
4.Kemloko	2	12	22	303	14
5.Dayu	3	18	29	391	14
6.Ngoran	2	15	28	323	12
7.Nglegok	5	44	74	933	13
8.Modangan	5	35	58	580	10
sek-1	5	31	54	606	12
10.Kedawung	3	23	41	542	14
11.Sumberasri	6	40	69	784	12
Kec.Nglegok <i>Nglegok District</i>	37	254	442	5.213	12
Tahun 2008/2009	37	246	361	5.356	15
Tahun 2007/2008	37	242	396	5.328	14
Tahun 2006/2007	37	245	386	5.432	14

**Sumber : Dinas Pendidikan Kabupaten Blitar**

*Source : On Duty Education Of Blitar Regency.*

Tabel 4.1.3/ Table 4.1.3

**Sekolah, Klas, Guru, Murid dan Ratio Guru Terhadap Murid SD Swasta,  
Dirinci Menurut Desa/Kelurahan** *School, Class, Teacher, Pupil and Teacher Ratio To  
Elementary School private sector, Detailed According to Countryside / sub-district*  
**2009/2010**

Desa/Kelurahan Countryside/ Sub-district	Sekolah <i>School</i>	Klas <i>Class</i>	Guru <i>Teacher</i>	Murid <i>Pupil</i>	Ratio Guru Thd Murid <i>Teacher Ratio to Pupil</i>
(1)	(2)	(3)	(4)	(5)	(6)
1. Bangsri	-	-	-	-	-
2. Jiwut	-	-	-	-	-
3. Krenceng	-	-	-	-	-
4. Kemloko	1	5	6	75	13
5. Dayu	-	-	-	-	-
6. Ngoran	-	-	-	-	-
7. Nglegok	1	5	12	82	7
8. Modangan	-	-	-	-	-
9. Penataran	-	-	-	-	-
10. Kedawung	-	-	-	-	-
11. Sumberasri	-	-	-	-	-
Kec. Nglegok <i>Nglegok District</i>	2	10	18	157	20
Tahun 2008/2009	2	6	11	70	7
Tahun 2007/2008	2	5	14	70	5

**Sumber : Dinas Pendidikan Kabupaten Blitar**

*Source : On Duty Education Of Blitar Regency.*

Tabel 4.1.4/ Table 4.1.4

**Sekolah, Klas, Guru, Murid dan Ratio Guru Terhadap Murid SLTP Negeri,  
Dirinci Menurut Desa/Kelurahan**

*School, Class, Teacher, Pupil and Teacher Ratio To School First Level Continuation Pupil of Country,  
Detailed According to Countryside / sub-district* **2009/2010**

Desa/Kelurahan Countryside/ district	Sub-	Sekolah <i>School</i>	Klas <i>Class</i>	Guru <i>Teacher</i>	Murid <i>Pupil</i>	Ratio Guru Thd Murid <i>Teacher Ratio to Pupil</i>
(1)		(2)	(3)	(4)	(5)	(6)
1. Bangsri		-	-	-	-	-
2. Jiwut		-	-	-	-	-
3. Krenceng		-	-	-	-	-
4. Kemloko		-	-	-	-	-
5. Dayu		1	20	50	744	15
6. Ngoran		-	-	-	-	-
7. Nglegok		1	21	56	850	15
8. Modangan		-	-	-	-	-
9. Penataran		-	-	-	-	-
10. Kedawung		-	-	-	-	-
11. Sumberasri		1	12	35	532	15
Kec. Nglegok <i>District</i>	<i>Nglegok</i>	3	53	141	2.126	45
Tahun 2008/2009		3	51	132	2.015	16
Tahun 2007/2008		3	51	132	2.015	16
Tahun 2006/2007		3	46	124	1.898	16

**Sumber : Dinas Pendidikan Kabupaten Blitar**

*Source : On Duty Education Of Blitar Regency.*

**Tabel 4.1.5/***Table 4.1.5*

**Sekolah, Kelas, Guru, Murid dan Ratio Guru Terhadap Murid SLTP Swasta, Dirinci Menurut Desa/Kelurahan** *School, Class, Teacher, Pupil and Teacher Ratio To School First Level Continuation Pupil private sector, Detailed According to Countryside / sub-district*  
**2009/2010**

Desa/Kelurahan Countryside/ Sub-district	Sekolah <i>School</i>	Kelas <i>Class</i>	Guru <i>Teacher</i>	Murid <i>Pupil</i>	Ratio Guru Thd Murid <i>Teacher Ratio to Pupil</i>
(1)	(2)	(3)	(4)	(5)	(6)
1.Bangsri	-	-	-	-	-
2.Jiwut	-	-	-	-	-
3.Krenceng	-	-	-	-	-
4.Kemloko	-	-	-	-	-
5.Dayu	-	-	-	-	-
6.Ngoran	-	-	-	-	-
7.Nglegok	1	2	9	35	3,9
8.Modangan	-	-	-	-	-
9.Penataran	-	-	-	-	-
10.Kedawung	-	-	-	-	-
11.Sumberasri	-	-	-	-	-
Kec.Nglegok <i>Nglegok District</i>	1	2	9	35	3,9
Tahun 2008/2009	1	4	12	72	6,0
Tahun 2007/2008	1	3	7	65	9,3
Tahun 2006/2007	1	3	16	65	4,1

**Sumber : UPTD Pendidikan Kec. Nglegok**

*Source : On Duty Education Of Nglegok District*



**Tabel 4.1.6/***Table 4.1.6*

**Sekolah, Kelas, Guru, Murid dan Ratio Guru Terhadap Murid SLTA Negeri, Dirinci Menurut Desa/Kelurahan** *School, Class, Teacher, Pupil and Teacher Ratio To Upstairs Continuation School Pupil of Country, Detailed According to Countryside / sub-district 2009/2010*

Desa/Kelurahan Countryside/ Sub-district	Sekolah <i>School</i>	Kelas <i>Class</i>	Guru <i>Teacher</i>	Murid <i>Pupil</i>	Ratio Guru Thd Murid <i>Teacher Ratio to Pupil</i>
(1)	(2)	(3)	(4)	(5)	(6)
1.Bangsri	-	-	-	-	-
2.Jiwut	-	-	-	-	-
3.Krenceng	-	-	-	-	-
4.Kemloko	-	-	-	-	-
5.Dayu	-	-	-	-	-
6.Ngoran	-	-	-	-	-
7.Nglegok	-	-	-	-	-
8.Modangan	-	-	-	-	-
9.Penataran	-	-	-	-	-
10.Kedawung	-	-	-	-	-
11.Sumberasri	-	-	-	-	-
Kec.Nglegok <i>Nglegok District</i>	-	-	-	-	-
Tahun 2008/2009	-	-	-	-	-
Tahun 2007/2008	-	-	-	-	-
Tahun 2006/2007	-	-	-	-	-

**Sumber : UPTD Pendidikan Kec. Nglegok**

*Source : On Duty Education Of Nglegok District*

**Tabel 4.1.7/Tabel 4.1.7**

**Sekolah, Klas, Guru, Murid dan Ratio Guru Terhadap Murid SLTA Swasta, Dirinci Menurut Desa/Kelurahan** *School, Class, Teacher, Pupil and Teacher Ratio To Senior High School Pupil Of private sector, Detailed According to Countryside / sub-district* **2009/2010**

Desa/Kelurahan Countryside/ Sub-district	Sekolah <i>School</i>	Klas <i>Class</i>	Guru <i>Teacher</i>	Murid <i>Pupil</i>	Ratio Guru Thd Murid <i>Teacher Ratio to Pupil</i>
(1)	(2)	(3)	(4)	(5)	(6)
1.Bangsri	-	-	-	-	-
2.Jiwut	-	-	-	-	-
3.Krenceng	-	-	-	-	-
4.Kemloko	-	-	-	-	-
5.Dayu	-	-	-	-	-
6.Ngoran	-	-	-	-	-
7.Nglegok	-	-	-	-	-
8.Modangan	-	-	-	-	-
9.Penataran	-	-	-	-	-
10.Kedawung	-	-	-	-	-
11.Sumberasri	-	-	-	-	-
Kec.Nglegok <i>Nglegok District</i>	-	-	-	-	-
Tahun 2008/2009	-	-	-	-	-
Tahun 2007/2008	-	-	-	-	-
Tahun 2006/2007	-	-	-	-	-

**Sumber : UPTD Pendidikan Kec. Nglegok**

*Source : On Duty Education Of Nglegok District*

**Tabel 4.1.8/Tabel 4.1.8**

**Sekolah, Klas, Guru, Murid dan Ratio Guru Terhadap Murid SMK Negeri, Dirinci Menurut Desa/Kelurahan** *School, Class, Teacher, Pupil and Teacher Ratio To Upstairs Continuation School Pupil of Country/private sector, Detailed*  
*According to Countryside / sub-district* **2009/2010**

Desa/Kelurahan Countryside/ Sub-district	Sekolah <i>School</i>	Klas <i>Class</i>	Guru <i>Teacher</i>	Murid <i>Pupil</i>	Ratio Guru Thd Murid <i>Teacher Ratio to Pupil</i>
(1)	(2)	(3)	(4)	(5)	(6)
1.Bangsri	-	-	-	-	-
2.Jiwut	-	-	-	-	-
3.Krenceng	-	-	-	-	-
4.Kemloko	-	-	-	-	-
5.Dayu	-	-	-	-	-
6.Ngoran	-	-	-	-	-
7.Nglegok	1	12	26	451	17
8.Modangan	-	-	-	-	-
9.Penataran	-	-	-	-	-
10.Kedawung	-	-	-	-	-
11.Sumberasri	-	-	-	-	-
Kec.Nglegok <i>Nglegok District</i>	1	12	26	451	17
Tahun 2008/2009	-	-	-	-	-
Tahun 2007/2008	-	-	-	-	-
Tahun 2006/2007	-	-	-	-	-

**Sumber : UPTD Pendidikan Kec. Nglegok**

*Source : On Duty Education Of Nglegok District*

Tabel 4.1.9/ Table 4.1.9

**Sekolah, Klas, Guru, Murid dan Ratio Guru Terhadap Murid SMK Swasta, Dirinci Menurut Desa/Kelurahan** *School, Class, Teacher, Pupil and Teacher Ratio To School First Level Continuation Pupil private sector, Detailed According to Countryside / sub-district* **2009/2010**

Desa/Kelurahan Countryside/ Sub-district	Sekolah <i>School</i>	Klas <i>Class</i>	Guru <i>Teacher</i>	Murid <i>Pupil</i>	Ratio Guru Thd Murid <i>Teacher Ratio to Pupil</i>
(1)	(2)	(3)	(4)	(5)	(6)
1. Bangsri	-	-	-	-	-
2. Jiwut	-	-	-	-	-
3. Krenceng	-	-	-	-	-
4. Kemloko	-	-	-	-	-
5. Dayu	-	-	-	-	-
6. Ngoran	-	-	-	-	-
7. Nglegok	-	-	-	-	-
8. Modangan	-	-	-	-	-
9. Penataran	-	-	-	-	-
10. Kedawung	-	-	-	-	-
11. Sumberasri	-	-	-	-	-
Kec. Nglegok <i>Nglegok District</i>	-	-	-	-	-
Tahun 2008/2009	-	-	-	-	-
Tahun 2007/2008	-	-	-	-	-
Tahun 2006/2007	-	-	-	-	-

**Sumber : UPTD Pendidikan Kec. Nglegok**

*Source : On Duty Education Of Nglegok District*

Tabel 4.1.10/ Table 4.1.10

**Sekolah, Klas, Dosen, Mahasiswa dan Ratio Dosen Terhadap Mahasiswa Perguruan Tinggi Negeri, Dirinci Menurut Desa/Kelurahan** *School, Class, Teacher, Pupil and Teacher Ratio To Upstairs Continuation School Pupil of Country, Detailed According to Countryside / sub-district* 2009/2010

Desa/Kelurahan Countryside/ Sub-district	Sekolah <i>School</i>	Klas <i>Class</i>	Guru <i>Teacher</i>	Murid <i>Pupil</i>	Ratio Guru Thd Murid <i>Teacher Ratio to Pupil</i>
(1)	(2)	(3)	(4)	(5)	(6)
1. Bangsri	-	-	-	-	-
2. Jiwut	-	-	-	-	-
3. Krenceng	-	-	-	-	-
4. Kemloko	-	-	-	-	-
5. Dayu	-	-	-	-	-
6. Ngoran	-	-	-	-	-
7. Nglegok	-	-	-	-	-
8. Modangan	-	-	-	-	-
9. Penataran	-	-	-	-	-
10. Kedawung	-	-	-	-	-
11. Sumberasri	-	-	-	-	-
Kec. Nglegok <i>Nglegok District</i>	-	-	-	-	-
Tahun 2008/2009	-	-	-	-	-
Tahun 2007/2008	-	-	-	-	-
Tahun 2006/2007	-	-	-	-	-

**Sumber : Dinas Pendidikan Kabupaten Blitar**

*Source : On Duty Education Of Blitar Regency.*

Tabel 4.1.11/ Table 4.1.11

**Sekolah, Kelas, Dosen, Mahasiswa dan Ratio Dosen Terhadap Mahasiswa Perguruan Tinggi Swasta, Dirinci Menurut Desa/Kelurahan** *School, Class, Teacher, Pupil and Teacher Ratio To Upstairs Continuation School Pupil Of private sector, Detailed According to Countryside / sub-district* **2009/2010**

Desa/Kelurahan Countryside/ Sub-district	Sekolah <i>School</i>	Kelas <i>Class</i>	Guru <i>Teacher</i>	Murid <i>Pupil</i>	Ratio Guru Thd Murid <i>Teacher Ratio to Pupil</i>
(1)	(2)	(3)	(4)	(5)	(6)
1. Bangsri	-	-	-	-	-
2. Jiwut	-	-	-	-	-
3. Krenceng	-	-	-	-	-
4. Kemloko	-	-	-	-	-
5. Dayu	-	-	-	-	-
6. Ngoran	-	-	-	-	-
7. Nglegok	-	-	-	-	-
8. Modangan	-	-	-	-	-
9. Penataran	-	-	-	-	-
10. Kedawung	-	-	-	-	-
11. Sumberasri	-	-	-	-	-
Kec. Nglegok <i>Nglegok District</i>	-	-	-	-	-
Tahun 2008/2009	-	-	-	-	-
Tahun 2007/2008	-	-	-	-	-
Tahun 2006/2007	-	-	-	-	-

**Sumber : Dinas Pendidikan Kabupaten Blitar**

*Source : On Duty Education Of Blitar Regency.*

Tabel 4.1.12/ Table 4.1.12

**Sekolah, Kelas, Guru, Murid Dan Ratio Guru Terhadap Murid  
Madrasah Ibtidaiyah Negeri, Dirinci Menurut Desa/Kelurahan**  
*School, Class, Teacher, Pupil And Of Ratio Learn To Pupil Of MIN Country/Private  
Sector. Detailed According to Countryside/Sub-District 2009/2010*

Desa/Kelurahan Countryside/ Sub-district	Sekolah School	Klas Class	Guru Teacher	Murid Pupil	Ratio Guru Thd Murid Teacher Ratio to Pupil
(1)	(2)	(3)	(4)	(5)	(6)
1. Bangsri	-	-	-	-	-
2. Jiwut	-	-	-	-	-
3. Krenceng	-	-	-	-	-
4. Kemloko	-	-	-	-	-
5. Dayu	-	-	-	-	-
6. Ngoran	-	-	-	-	-
7. Nglegok	-	-	-	-	-
8. Modangan	-	-	-	-	-
9. Penataran	-	-	-	-	-
10. Kedawung	-	-	-	-	-
11. Sumberasri	-	-	-	-	-
Kecamatan Nglegok	-	-	-	-	-

Sumber : KUA

Tabel 4.1.13/ Table 4.1.13

**Sekolah, Kelas, Guru, Murid Dan Ratio Guru Terhadap Murid  
Madrasah Ibtidaiyah Swasta, Dirinci Menurut Desa/Kelurahan**  
*School, Class, Teacher, Pupil And Of Ratio Learn To Pupil Of MIS Country/Private  
Sector. Detailed According to Countryside/Sub-District 2009/2010*

Desa/Kelurahan Countryside/ Sub-district	Sekolah School	Klas Class	Guru Teacher	Murid Pupil	Ratio Guru Thd Murid Teacher Ratio to Pupil
(1)	(2)	(3)	(4)	(5)	(6)
1. Bangsri	1	6	11	69	7
2. Jiwut	1	6	12	84	7
3. Krenceng	1	8	15	193	13
4. Kemloko	3	19	36	258	8
5. Dayu	2	16	26	251	10
6. Ngoran	-	-	-	-	-
7. Nglegok	-	-	-	-	-
8. Modangan	-	-	-	-	-
9. Penataran	3	18	30	251	9
10. Kedawung	1	6	13	80	7
11. Sumberasri	1	6	12	76	7
Kecamatan Nglegok	13	85	155	1262	9

**Sumber : KUA**



Tabel 4.1.14/ Table 4.1.14

**Sekolah, Kelas, Guru, Murid Dan Ratio Guru Terhadap Murid  
Madrasah Tsanawiyah Negeri, Dirinci Menurut Desa/Kelurahan**  
*School, Class, Teacher, Pupil And Of Ratio Learn To Pupil Of MTsN Country/Private  
Sector. Detailed According to Countryside/Sub-District 2009/2010*

Desa/Kelurahan Countryside/ Sub-district	Sekolah School	Klas Class	Guru Teacher	Murid Pupil	Ratio Guru Thd Murid Teacher Ratio to Pupil
(1)	(2)	(3)	(4)	(5)	(6)
1. Bangsri	-	-	-	-	-
2. Jiwut	-	-	-	-	-
3. Krenceng	-	-	-	-	-
4. Kemloko	-	-	-	-	-
5. Dayu	-	-	-	-	-
6. Ngoran	-	-	-	-	-
7. Nglegok	-	-	-	-	-
8. Modangan	-	-	-	-	-
9. Penataran	-	-	-	-	-
10. Kedawung	-	-	-	-	-
11. Sumberasri	-	-	-	-	-
Kecamatan Nglegok	-	-	-	-	-

Sumber : KUA

Tabel 4.1.15/ Table 4.1.15

**Sekolah, Kelas, Guru, Murid Dan Ratio Guru Terhadap Murid  
Madrasah Tsanawiyah Swasta, Dirinci Menurut Desa/Kelurahan**  
*School, Class, Teacher, Pupil And Of Ratio Learn To Pupil Of MTsS Country/Private Sector.  
Detailed According to Countryside/Sub-District 2009/2010*

Desa/Kelurahan Countryside/ Sub- district	Sekolah School	Klas Class	Guru Teacher	Murid Pupil	Ratio Guru Thd Murid Teacher Ratio to Pupil
(1)	(2)	(3)	(4)	(5)	(6)
1. Bangsri	-	-	-	-	-
2. Jiwut	1	18	31	217	7,0
3. Krenceng	-	-	-	-	-
4. Kemloko	1	6	8	66	8,2
5. Dayu	-	-	-	-	-
6. Ngoran	-	-	-	-	-
7. Nglegok	1	20	35	278	7,9
8. Modangan	-	-	-	-	-
9. Penataran	-	-	-	-	-
10. Kedawung	-	-	-	-	-
11. Sumberasri	1	6	8	54	6,8
Kecamatan Nglegok <i>Nglegok District</i>	4	50	82	615	7,5

**Sumber : KUA**

Tabel 4.1.16/ Table 4.1.16

**Sekolah, Kelas, Guru, Murid Dan Ratio Guru Terhadap Murid  
Madrasah Aliyah Negeri, Dirinci Menurut Desa/Kelurahan** *School, Class,  
Teacher, Pupil And Of Ratio Learn To Pupil Of MAN Countrys/Private Sector. Detailed  
According to Countryside/Sub-District 2009/2010*

Desa/Kelurahan Countryside/ Sub-district	Sekolah <i>School</i>	Klas <i>Class</i>	Guru <i>Teacher</i>	Murid <i>Pupil</i>	Ratio Guru Thd Murid <i>Teacher Ratio to Pupil</i>
(1)	(2)	(3)	(4)	(5)	(6)
1. Bangsri	-	-	-	-	-
2. Jiwut	-	-	-	-	-
3. Krenceng	-	-	-	-	-
4. Kemloko	-	-	-	-	-
5. Dayu	-	-	-	-	-
6. Ngoran	-	-	-	-	-
7. Nglegok	-	-	-	-	-
8. Modangan	-	-	-	-	-
9. Penataran	-	-	-	-	-
10. Kedawang	-	-	-	-	-
11. Sumberasri	-	-	-	-	-
Kecamatan Nglegok <i>Nglegok District</i>	-	-	-	-	-

**Sumber : KUA**

Tabel 4.1.17/ Table 4.1.17

**Sekolah, Kelas, Guru, Murid Dan Ratio Guru Terhadap Murid  
Madrasah Aliyah Swasta, Dirinci Menurut Desa/Kelurahan** *School,  
Class, Teacher, Pupil And Of Ratio Learn To Pupil Of MAS Country/Private Sector. Detailed  
According to Countryside/Sub-District 2009/2010*

Desa/Kelurahan Countryside/ district	Sub-	Sekolah <i>School</i>	Klas <i>Class</i>	Guru <i>Teacher</i>	Murid <i>Pupil</i>	Ratio Guru Thd Murid <i>Teacher Ratio to Pupil</i>
(1)		(2)	(3)	(4)	(5)	(6)
1. Bangsri		-	-	-	-	-
2. Jiwut		1	3	15	91	6,1
3. Krenceng		-	-	-	-	-
4. Kemloko		-	-	-	-	-
5. Dayu		-	-	-	-	-
6. Ngoran		-	-	-	-	-
7. Nglegok		1	3	19	108	5,7
8. Modangan		-	-	-	-	-
9. Penataran		-	-	-	-	-
10. Kedawung		-	-	-	-	-
11. Sumberasri		-	-	-	-	-
Kecamatan Nglegok <i>Nglegok District</i>		2	6	34	199	5,9

**Sumber : KUA**

Tabel 4.1.18/ Table 4.1.18

**Sekolah, Kelas, Guru, Murid Dan Ratio Guru Terhadap Murid SLB Negeri, Dirinci Menurut Desa/Kelurahan**

*School, Class, Teacher, Pupil And Of Ratio Learn To Pupil Of SLB Country/Private Sector. Detailed According to Countryside/Sub-District 2009/2010*

Desa/Kelurahan Countryside/ district	Sub- School	Klas Class	Guru Teacher	Murid Pupil	Ratio Guru Thd Murid Teacher Ratio to Pupil
(1)	(2)	(3)	(4)	(5)	(6)
1. Bangsri	-	-	-	-	-
2. Jiwut	-	-	-	-	-
3. Krenceng	-	-	-	-	-
4. Kemloko	-	-	-	-	-
5. Dayu	-	-	-	-	-
6. Ngoran	-	-	-	-	-
7. Nglegok	-	-	-	-	-
8. Modangan	-	-	-	-	-
9. Penataran	-	-	-	-	-
10. Kedawung	-	-	-	-	-
11. Sumberasri	-	-	-	-	-
Kecamatan Nglegok <i>Nglegok District</i>	-	-	-	-	-

**Sumber : KUA**

Tabel 4.1.19/4.1.19

**Sekolah, Kelas, Guru, Murid Dan Ratio Guru Terhadap Murid  
SLB Swasta, Dirinci Menurut Desa/Kelurahan**

*School, Class, Teacher, Pupil And Of Ratio Learn To Pupil Of SLB Country/Private  
Sector. Detailed According to Countryside/Sub-District 2009/2010*

Desa/Kelurahan Countryside/ Sub-district	Sekolah <i>School</i>	Klas <i>Class</i>	Guru <i>Teacher</i>	Murid <i>Pupil</i>	Ratio Guru Thd Murid <i>Teacher Ratio to Pupil</i>
(1)	(2)	(3)	(4)	(5)	(6)
1. Bangsri	-	-	-	-	-
2. Jiwut	-	-	-	-	-
3. Krenceng	-	-	-	-	-
4. Kemloko	-	-	-	-	-
5. Dayu	-	-	-	-	-
6. Ngoran	-	-	-	-	-
7. Nglegok	-	-	-	-	-
8. Modangan	-	-	-	-	-
9. Penataran	-	-	-	-	-
10. Kedawung	-	-	-	-	-
11. Sumberasri	-	-	-	-	-
Kecamatan Nglegok	-	-	-	-	-

**Sumber : KUA**

**Tabel 4.1.20/***Table 4.1.20*

**Pendidikan Non Formal / Kursus-kursus Di Rinci Menurut Jenisnya  
2009**

Desa/Kelurahan Countryside/ Sub-district	2005	2006	2007	2008	2009
(1)	(2)	(3)	(4)	(5)	(6)
<b>1. Menjahit</b>	1	1	2	1	1
<b>2. Komputer</b>	-	-	-	-	-
<b>3. Bahasa Inggris</b>	-	-	-	-	-
<b>4. Akutansi</b>	-	-	-	-	-
<b>5. Montir</b>	-	-	-	-	-
<b>6. Mengemudi</b>	-	-	-	-	-
<b>7. Rias Pengantin</b>	-	-	-	-	-

**Sumber : Dinas Pendidikan Kabupaten Blitar**

*Source : On Duty Education Of Blitar Regency.*

Tabel 4.1.21/ Table 4.1.21

**Karang Taruna Penerima Pelayanan Dari  
Dinas Kesejahteraan Sosial 2009**

Desa/Kelurahan Countryside/ Sub-district	2006	2007	2008	2009
(1)	(2)	(3)	(4)	(5)
1. Jumlah Desa	11	11	11	11
2. Jumlah Karang Taruna	11	11	11	11
3. Jenis Kegiatan				
a. Rekreasi	11	11	11	11
b. Ekonomi Produktif	3	3	3	3
c. UMM KS	-	-	-	-
4. Klasifikasi				
a. Tumbuh	-	-	-	-
b. Berkembang	9	9	9	9
c. Maju	2	2	2	2
d. Percontohan	-	-	-	-

**Sumber : Podes**



Tabel 4.1.22/ Table 4.1.22

**Organisasi Olah Raga Dirinci Menurut Jenisnya 2009**

Desa/Kelurahan Countryside/ Sub-district	Jumlah Organisasi			
	2006	2007	2008	2009
(1)	(2)	(3)	(4)	(5)
1. Sepak Bola	-	11	11	11
2. Volley Ball	2	1	1	1
3. Bulu Tangkis	10	10	10	10
4. Atletik	-	-	-	-
5. Basket Ball	-	-	-	-
6. Pencak Silat	3	-	4	4
7. Sepak Takraw	-	-	-	-
8. Renang	-	-	-	-
9. Tenis Meja	5	4	4	3
10. Catur	13	13	13	11

**Sumber : Podes**

Tabel 4.1.23//Table 4.1.23

**Organisasi Kesenian Dirinci Menurut Jenisnya 2009**

Desa/Kelurahan Countryside/ Sub-district	2008	2009
(1)		(6)
1. Wayang Orang	1	1
2. Kethoprak	1	1
3. Ludruk	3	2
4. Karawitan	7	7
5. Jedor	2	2
6. Genjring	2	1
7. Samroh	1	1
8. Kosidah	2	2
9. Musik	3	3
10. Anglung	2	2
11. Jaranan	10	10
12. Reog	2	2
13. Dalang	6	6
14. Waranggono	3	3
15. Sanggar	1	1

**Sumber : Podes**

**Kecamatan Dalam Angka/District In Figures 2010**

Tabel 4.2.1/ Table 4.2.1

**Penduduk Menurut Dirinci Menurut Agama 2009**

Jenis Agama	2006	2007	2008	2009
(1)	(2)	(3)	(4)	(5)
1. Islam	65.133	67.546	68.993	68.559
2. Katholik	783	783	783	783
3. Kristen Protestan	1998	1998	1999	1998
4. Hindu	-	-	-	-
5. Budha	181	181	183	181
<b>Jumlah</b>	<b>68.095</b>	<b>70.508</b>	<b>71.958</b>	<b>71.521</b>

Sumber : Podes

**Tabel 4.2.2/***Table 4.2.2***Pemuka Agama 2009**

Pemuka Agama	2006	2007	2008	2009
(1)	(2)	(3)	(4)	(5)
1. Kyai	56	56	56	56
2. Mubaligh	55	55	55	55
3. Pastur	-	-	-	-
4. Katekis	-	-	-	-
5. Pendeta Kristen	5	5	5	5
6. Guru Mengaji	117	120	119	122
7. Pendeta Hindu	-	-	-	-
8. Pinandeta	-	-	-	-
9. Bhiksu	-	-	-	-
10. Pendeta Muda	2	2	2	2

**Sumber : Podes**

**Tabel 4.2.3/***Table 4.2.3*

**Sarana Tempat Ibadah 2009**

Desa/Kelurahan Countryside/ Sub- district	Masjid	Langgar/ Mushola	Gereja Kristen	Gereja Katholik	Pura	Vihara
(1)	(2)	(3)	(4)	(5)	(6)	(7)
1. Bangsri	6	28	-	-	-	-
2. Jiwut	7	23	-	-	-	-
3. Krenceng	1	15	-	-	-	-
4. Kemloko	6	18	-	-	-	-
5. Dayu	5	20	-	-	-	-
6. Ngoran	3	15	2	-	-	-
7. Nglegok	7	27	3	-	-	-
8. Modangan	7	21	1	-	-	-
9. Penataran	8	26	6	-	-	-
10. Kedawung	6	18	-	-	-	-
11. Sumberasri	5	18	5	1	-	1
<b>Kecamatan Nglegok Nglegok District</b>	<b>61</b>	<b>229</b>	<b>17</b>	<b>1</b>	<b>0</b>	<b>1</b>

**Sumber : Podes**

**Tabel 4.2.4/***Table 4.2.4***Pondok Pesantren, Santri dan Ustad Dirinci Menurut Jenis Kelamin  
2009**

Uraian	2006	2007	2008	2009
(1)	(2)	(3)	(4)	(5)
1. Pondok Pesantren	13	13	13	13
2. Santri				
a. Laki-laki	918	422	240	355
b. Perempuan	964	678	410	518
c. Jumlah	1.882	1.100	650	873
3. Ustad				
a. Laki-laki	91	56	39	39
b. Perempuan	52	44	13	19
c. Jumlah	143	100	52	58

**Sumber : Podes**

**Tabel 4.2.5/***Table 4.2.5*

**Nikah, Talak, Cerai Dan rujuk Dirinci Menurut Bulan Tahun 2009**

Bulan	Nikah	Talak	Cerai	Rujuk
(1)	(2)	(3)	(4)	(5)
1. Januari	4	-	-	-
2. Pebruari	95	-	-	-
3. Maret	40	-	-	-
4. April	113	-	-	-
5. Mei	71	-	-	-
6. Juni	71	-	-	-
7. Juli	80	-	-	-
8. Agustus	71	-	-	-
9. September	22	-	-	-
10. Oktober	73	-	-	-
11. November	41	-	-	-
12. Desember	80	-	-	-
<b>Tahun 2009</b>	761	-	-	-
<b>Tahun 2008</b>	877	36	100	-
<b>Tahun 2007</b>	733	60	70	-

**Sumber : KUA**

*Catatan : Untuk data T, C, R tidak tersedia*

Tabel 4.3.1/ Table 4.3.1

**Puskesmas, Puskesmas Pembantu, Praktek Dokter dan Praktek  
Bidan Menurut Desa/Kelurahan**

*Existence Hospital, Childbirth Hospital, Clinic, Public Health Centers, Sub  
Public Health Centers, Doctor Practice and Midwife Detailed by Countryside /  
sub-district 2009*

Desa/Kelurahan <i>Countryside / sub- district</i>	Rumah Sakit <i>Hospital</i>	Rumah Bersalin <i>Childbirth Hospital</i>	Polikli nik <i>Clinic</i>	Puskes mas <i>Public Health Center</i>
(1)	(2)	(3)	(4)	(5)
1. Bangsri	-	-	-	-
2. Jiwut	-	-	-	-
3. Krenceng	-	-	-	-
4. Kemloko	-	-	-	-
5. Dayu	-	-	-	-
6. Ngoran	-	-	-	-
7. Nglegok	-	-	-	-
8. Modangan	-	-	-	-
9. Penataran	-	-	-	1
10. Kedawung	-	-	-	-
11. Sumberasri	-	-	-	-
Kecamatan Nglegok <i>Nglegok District</i>	-	-	-	1

**Sumber : Podes BPS Kabupaten Blitar**

*Source : Podes BPS Of Blitar Regency*



Lanjutan Tabel 4.3.1/Continuation Table 4.3.1

Desa/Kelurahan <i>Countryside / sub-district</i>	Puskesmas Pembantu <i>Sub Public Health Center</i>	Praktek Dokter <i>Doctor Practice.</i>	Praktek Bidan <i>Midwife Practice.</i>
(1)	(6)	(7)	(8)
1. Bangsri	1	1	1
2. Jiwut	1	2	1
3. Krenceng	2	2	1
4. Kemloko	2	2	1
5. Dayu	2	1	1
6. Ngoran	2	2	1
7. Nglegok	2	1	1
8. Modangan	2	2	1
9. Penataran	2	1	1
10. Kedawung	2	2	1
11. Sumberasri	1	2	1
Kecamatan Nglegok <i>Nglegok District</i>	1	1	1

**Sumber : Podes BPS Kabupaten Blitar**

*Source : Podes BPS Of Blitar Regency*

**Tabel 4.3.2/***Table 4.3.2*

**Banyaknya Poskesdes, Polindes, Posyandu, Apotek dan Toko Obat  
dirinci menurut Desa/Kelurahan**

*Number of Village Health Centre, Village Clinic Centre, Inwrought Service Center  
, Apotek and Drugstore Detailed by Countryside / sub-district 2009*

Desa/Kelurahan <i>Countryside / sub-district</i>	Poskes des <i>Village Health Centre</i>	Polindes <i>Village Clinic Centre</i>	Posyan du <i>Inwrought Service Center</i>	Apo tek <i>Apotek</i>	Toko Obat <i>Drugstor</i>
(1)	(2)	(3)	(4)	(5)	(6)
1. Bangsri	1	1	7	-	2
2. Jiwut	-	-	7	-	-
3. Krenceng	-	1	4	-	-
4. Kemloko	-	1	7	-	-
5. Dayu	1	1	7	-	1
6. Ngoran	1	1	4	-	-
7. Nglegok	-	-	11	-	3
8. Modangan	1	1	9	-	-
9. Penataran	1	-	12	-	3
10. Kedawung	1	1	7	-	-
11. Sumberasri	1	-	12	-	1
<b>Kecamatan Nglegok <i>Nglegok District</i></b>	<b>7</b>	<b>7</b>	<b>87</b>	<b>-</b>	<b>10</b>

**Sumber : Podes BPS Kabupaten Blitar**

*Source : Podes BPS Of Blitar Regency*

Tabel 4.3.3/ Table 4.3.3

**Banyaknya Tenaga Kesehatan dirinci menurut Desa/Kelurahan**  
*Number of Health Personnels Detailed by Countryside / sub-district 2009*

Desa/Kelurahan <i>Countryside / sub-district</i>	Dokter/ <i>Doctor</i>		Dokter	Bidan
	Pria	Wanita	Gigi	
	<i>Man</i>	<i>Woman</i>	<i>Dentist</i>	<i>Midwife</i>
(1)	(2)	(3)	(4)	(5)
1. Bangsri	-	1	-	3
2. Jiwut	-	-	-	3
3. Krenceng	-	-	-	1
4. Kemloko	-	-	-	1
5. Dayu	1	-	-	1
6. Ngoran	-	-	-	1
7. Nglegok	1	-	-	2
8. Modangan	-	-	-	1
9. Penataran	1	-	-	2
10. Kedawung	-	-	-	2
11. Sumberasri	-	-	-	2
Kecamatan Nglegok <i>Nglegok District</i>	3	1	-	19

**Sumber : Podes BPS Kabupaten Blitar**

*Source : Podes BPS Of Blitar Regency*

**Tabel 4.3.4/***Table 4.3.4***PPKBD Dan Sub PPKBD, UPPKS dan Kelompok Bina Ketahanan Keluarga (KBKK) / PPKBD And Sub of PPKBD, PPKBD, UPPKS and Group Construct Family 2009**

Uraian	2007	2008	2009
(1)	(2)	(3)	(4)
01. PPKBD	11	11	11
02. SUB PPKBD	87	87	88
03. UPPKS	10	10	10
04. BKB	30	30	30
05. BKR	3	3	3
06. BKL	11	11	11

**Sumber : BKBKS Kabupaten Blitar**

*Source : BKBKS Of Blitar Regency*

**Tabel 4.3.5/***Table 4.3.5*

**Akseptor KB Aktif dirinci menurut Alat Kontrasepsi/Acceptor of Active KB  
detailed by Intrauterine Device 2009**

Desa/Kelurahan <i>Countryside / sub-district</i>	Alat Kontrasepsi/ <i>Intrauterine Device</i>				
	IUD	MOP	MOW	Implan	Suntik <i>Inject</i>
(1)	(2)	(3)	(4)	(5)	(6)
1. Bangsri	327	-	6	17	466
2. Jiwut	495	4	24	9	439
3. Krenceng	115	-	6	6	144
4. Kemloko	197	1	18	9	254
5. Dayu	152	1	23	25	559
6. Ngoran	82	3	11	12	282
7. Nglegok	290	8	29	18	691
8. Modangan	344	-	18	23	469
9. Penataran	437	1	52	14	489
10. Kedawung	346	1	34	16	459
11. Sumberasri	388	1	13	14	824
Kec.Nglegok <i>Nglegok District</i>	3.173	20	234	163	5.076
Tahun/ <i>Year</i> 2008	3.878	23	312	534	3.613
Tahun/ <i>Year</i> 2007	3.703	22	282	443	3.839
Tahun/ <i>Year</i> 2006	3.317	12	269	312	4.150

**Sumber : BKBKS Kabupaten Blitar**

*Source : BKBKS Of Blitar Regency*

Lanjutan Tabel 4.3.5/ Table 4.3.5

Desa/Kelurahan Countryside / sub- district	Alat Kontrasepsi/Intrauterine Device			
	Pil / Pill	Kondom / Condom	OV	Jumlah
(1)	(7)	(8)	(9)	(10)
1. Bangsri	91	5	-	912
2. Jiwut	56	1	-	1028
3. Krenceng	17	6	-	294
4. Kemloko	69	10	-	558
5. Dayu	77	3	-	840
6. Ngoran	113	1	-	504
7. Nglegok	182	8	-	1.226
8. Modangan	110	5	-	969
9. Penataran	115	2	-	1.110
10. Kedawung	90	4	-	950
11. Sumberasri	127	9	-	1.376
Kec.Nglegok <i>Nglegok District</i>	1.047	54	-	9.767
Tahun/ Year 2008	1.398	18	-	9.776
Tahun/ Year 2007	1.644	12	-	9.945
Tahun/ Year 2006	1.599	6	-	9.665

Sumber : BKBKS Kabupaten Blitar

Source : BKBKS Of Blitar Regency

**Tabel 4.3.6/***Table 4.3.6*

**Jumlah Kelompok, dan Anggota UPPKS 2009**

Desa/Kelurahan Countryside / sub-district	Jumlah	
	Kelompok	Anggota
(1)	(2)	(3)
1. Bangsri	1	18
2. Jiwut	1	19
3. Krenceng	-	0
4. Kemloko	1	19
5. Dayu	1	15
6. Ngoran	1	17
7. Nglegok	1	21
8. Modangan	1	20
9. Penataran	1	25
10. Kedawung	1	19
11. Sumberasri	1	14
Kec.Nglegok <i>Nglegok District</i>	10	187
Tahun/Year 2008	10	187
Tahun/Year 2007	10	187
Tahun/Year 2006	10	187

**Sumber : BKBKS Kabupaten Blitar**

*Source : BKBKS Of Blitar Regency*

**Tabel 4.3.7/***Table 4.3.7***Prosentase Peserta KB Baru Terhadap Target 2009**

---

Uraian	2.007	2.008	2009
(1)	(2)	(3)	(4)
PPM			
Peserta KB Baru	1790	1763	2202
Penvapaian Akseptor Baru	1.880	1.598	2.170
Prosentase Terhadap Pencapaian Akseptor Baru	105,03	111,06	98,056

---

Sumber : BKBKS Kabupaten Blitar

Source : BKBKS Of Blitar Regency



**Tabel 4.3.8/Tables 4.3.8**

**Partisipasi Pasangan Usia Subur PUS Dalam Program keluarga Berencana  
Dirinci Menurut Desa/ Kelurahan / Fertile Participation Couple Age of PUS In  
Program family of Berencana Detailed by Countryside/ Sub-District 2009**

Desa/Kelurahan <i>Countryside / Sub-District</i>	PUS Yang KB	PUS Yang Tidak KB				Jumlah PUS
		Hamil	Ingin anak segera	Ingin anak ditunda	Tidak ingin anak lagi	
(1)	(2)	(3)	(4)	(5)	(6)	(7)
1. Bangsri	912	50	164	34	62	1.222
2. Jiwut	1.028	49	127	66	123	1.393
3. Krenceng	294	20	70	12	5	401
4. Kemloko	558	19	48	31	41	697
5. Dayu	840	45	155	18	39	1.097
6. Ngoran	504	17	70	42	62	695
7. Nglegok	1.226	56	220	42	56	1.600
8. Modangan	969	32	72	98	66	1.237
9. Penataran	1.110	39	202	106	181	1.638
10. Kedawung	950	40	199	39	22	1.250
11. Sumberasri	1.376	59	268	47	53	1.803
Kecamatan Nglegok <i>Nglegok District</i>	9.767	426	1.595	535	710	13.033
Tahun/Year 2008	9.356	404	1.188	904	924	12.776
Tahun/Year 2007	9.824	409	1.301	754	897	13.185

**Sumber : BKBKS Kabupaten Blitar**

*Source : BKBKS Of Blitar Regency*

**Tabel 4.3.9/Tables 4.3.9**

**Wanita Usia Subur dan Pasangan Usia Subur Dirinci per  
Desa/Kelurahan *Fertile Woman Age and Fertile Couple Age Detailed by Countryside /  
sub-district 2009***

Desa/Kelurahan <i>Countryside / Sub-District</i>	Wanita Usia Subur <i>Fertile Woman Age</i>	Pasangan Usia Subur <i>Fertile Couple Age</i>	Presentase Pasangan Usia Subur Thdp Wanita Usia Subur <i>Percentage Of Fertile Couple Age [of] Fertile Thdp Woman (%)</i>
(1)	(2)	(3)	(4)
1. Bangsri	1.841	1.222	66,38
2. Jiwut	1.849	1.393	75,34
3. Krenceng	564	401	71,10
4. Kemloko	1.090	697	63,94
5. Dayu	1.558	1.097	70,41
6. Ngoran	1.070	695	64,95
7. Nglegok	2.485	1.600	64,39
8. Modangan	1.682	1.237	73,54
9. Penataran	2.699	1.638	60,69
10. Kedawung	1.823	1.250	68,57
11. Sumberasri	2.758	1.803	65,37
Kecamatan Nglegok <i>Nglegok District</i>	19.419	13.033	67,11
Tahun/Year 2008	18.309	12.776	69,78
Tahun/Year 2007	18.486	13.185	71,32

**Sumber : BKBKS Kabupaten Blitar**

*Source : BKBKS Of Blitar Regency*

**Tabel 4.3.10/Tables 4.3.10**  
**Pasangan Usia Subur Menurut Kelompok Umur per**  
**Desa/Kelurahan Fertile Couple Age by Group Old age per Countryside / sub-**  
**district 2009**

Desa/Kelurahan <i>Countryside / Sub-District</i>	Usia PUS/Age PUS (Tahun/year)			
	<20	20-29	30-49	Jumlah Total
(1)	(2)	(3)	(4)	(5)
1. Bangsri	22	340	860	1.222
2. Jiwut	8	319	1.066	1.393
3. Krenceng	1	135	265	401
4. Kemloko	6	167	524	697
5. Dayu	26	324	747	1.097
6. Ngoran	12	205	478	695
7. Nglegok	25	399	1.176	1.600
8. Modangan	27	360	850	1.237
9. Penataran	12	438	1.188	1.638
10. Kedawung	20	345	885	1.250
11. Sumberasri	28	509	1.266	1.803
Kecamatan Nglegok <i>Nglegok District</i>	187	3.541	9.305	13.033
Tahun/Year 2008	196	3.523	9.057	12.776
Tahun/Year 2007	154	4118	8913	13.185

**Sumber : BKBKS Kabupaten Blitar**

*Source : BKBKS Of Blitar Regency*

**Kecamatan Dalam Angka/1**

Tabel 4.3.11/Tables 4.3.11

**Keluarga Dirinci Menurut Kriteria Sejahtera per Desa/Kelurahan***Family Detailed by Secure**and prosperous Criterion per Countryside / sub-district 2009*

Desa/Kelurahan <i>Countryside / Sub-District</i>	Kriteria Keluarga Sejahtera <i>Secure and prosperous Criterion Family</i>					
	Pra S	KS I	KS II	KS III	KS III Plus	Jumlah Total
(1)	(2)	(3)	(4)	(5)	(6)	(7)
1. Bangsri	94	455	876	646	3	2.074
2. Jiwut	223	383	245	1.062	2	1.915
3. Krenceng	90	203	186	184	0	663
4. Kemloko	77	133	458	532	0	1.200
5. Dayu	207	397	937	239	2	1.782
6. Ngoran	100	141	309	663	0	1.213
7. Nglegok	326	681	1.620	170	3	2.800
8. Modangan	522	590	494	516	30	2.152
9. Penataran	391	982	648	910	6	2.937
10. Kedawung	155	1.446	206	192	0	1.999
11. Sumberasri	480	1.695	258	427	0	2.860
Kecamatan Nglegok <i>Nglegok District</i>	2.665	7.106	6.237	5.541	46	21.595
Tahun/Year 2008	3.132	4.247	6.300	7.797	120	21.596
Tahun/Year 2007	3.920	5.452	5.534	6.135	167	21.208

**Sumber : BKBKS Kabupaten Blitar***Source : BKBKS Of Blitar Regency*



# 5 PERTANIAN

- . Penggunaan Lahan
- . Tanaman Bahan Makanan
- . Peternakan
- . Perikanan
- . Perkebunan

### **5.1 Penggunaan Lahan**

Menurut data yang ada di Dinas Pertanian Kabupaten Blitar, sebagian kecil dari luas wilayah digunakan untuk lahan sawah, dibandingkan dengan tahun sebelumnya tidak banyak perubahan. Dari luas lahan sawah yang ada dibedakan menjadi sawah yang berpengairan teknis, berpengairan semi teknis, berpengairan sederhana, irigasi desa/non PU, tadah hujan, pasang surut dan lebak, /polder lain.

Untuk luas lahan bukan sawah dibedakan menjadi: lahan yang digunakan untuk pekarangan, bangunan dan halaman, tambak, hutan negara, hutan rakyat, rawa, ladang, tegal, padang rumput dan perkebunan.

### **5.1 Usage Of Farm**

*According to data exist in On Duty Agriculture of Regency of Blitar, some of is small the than wide of region used for the farm of rice field, compared to previous year not many change. From wide of differentiated existing rice field farm to become rice field which is have technical irrigating to have, technical semi irrigating to have, simple irrigating to, countryside irrigation / non PU, cistern of rain, and ebb of lebak, / other polder*

*To wide of farm is not rice field differentiated to become: farm used for the lawn of, yard and building, fishpond, state forest, people forest, bog, farm, non irigated dry field, plantation and grassland.*

## 5.2 Tanaman Bahan Makanan

Yang disajikan dalam komoditi sub sektor tanaman bahan makanan, sayur-sayuran dan buah-buahan adalah luas tanam, luas panen dan produksi yang dihasilkan pada tahun 2009.

## 5.3 Perkebunan dan Kehutanan

Luas area dan produksi tanaman perkebunan semusim dan tahunan meliputi: tebu, tembakau, kenanga, kopi, kakau, cengkeh, kapuk, kelapa dan lada terlihat pada tabel 5.3.1.

## 5.4 Peternakan

Perkembangan kuantitas ternak pada umumnya meningkat dari tahun ke tahun pada tiga tahun terakhir, hal tersebut sesuai data pada dinas peternakan.

Jumlah ternak yang ada antara lain: Sapi potong, kerbau, kambing, domba, kuda, ayam kampung, ayam ras, Itik/itik manila, entok, kelinci,

puyuh, wallet dan burung dara, tercatat pada tabel 5.4.

## 5.2 Crop Food-Stuff

*Which is presented in food-stuff crop sector sub commodity, fruits and vegetable is wide of planting, wide of yielded production and crop in the year 2009.*

## 5.3 Plantation and Forestry

*Wide of crop production and area plantation of season and annual cover: sugar cane, tobacco, kenanga, coffee, kakau, clove, kapok, peppercorn and coconut seen at tables 5.3.1*

## 5.4 Agricultural

*Growth of livestock amount in general mount from year to year at three the last year, the mentioned according to data at on duty ranch*

*Amount of existing livestock for example: Crosscut ox, buffalo, goat, sheep, horse, kampong chicken, race chicken, Duck / manila duck, entok,*

*hare, quill, done and wallet, note at tables 5.4.*

## 5.5 Perikanan

Ada 3 jenis ikan yaitu ikan darat, ikan air tawar dan ikan hias, ikan darat meliputi ikan yang dibudidayakan mina padi dan di perairan umum, dan ikan air tawar di budidayakan di kolam, sawah, waduk dan jaring apung sedangkan ikan hias merupakan ikan air tawar yang tidak untuk dikonsumsi.

Produksi dan nilai produksi ikan terlihat secara rinci pada tabel 5.5.1

Selain itu, jumlah desa/kelurahan dan jumlah pemilik kolam ikan serta luas baku kolam dan luas tangkap juga terinci dalam tabel 5.5.2.

## 5.5 Fishery

*There is 3 fish type that is land fish, decorative fish and bream, land fish cover fish which is conducting of mina paddy and in territorial water of public, and bream in conducting in pool, rice field, accumulating basin and net float while decorative fish represent bream which do not to be consumed.*

*Production and fish production rate seen in detail at tables 5.5.1.*

*Besides, amount of countryside / amount and sub-district owner of fishpond and also wide of is standard of pool and wide of catching also inch in tables 5.5.2.*



**Tabel 5.1.1/***Table 5.1.1*

**Luas Desa , Luas Lahan Sawah, Luas Lahan Bukan Sawah dan Luas Lahan Non Pertanian dirinci menurut Desa/Kelurahan**

*Countryside Area, Rice Field Area, area non rice Field and areas Non Agriculture detailed according to Countryside/sub-district (Ha) 2009*

Desa/Kelurahan <i>Countryside / sub-district</i>	Luas Lahan/ Area (Ha)			Luas Desa <i>Countryside</i>
	Sawah <i>Rice</i>	Bukan Sawah Unrice	Non Pertanian' <i>Non Agriculture.</i>	Area (Ha)
(1)	(2)	(3)	(4)	(5)
1. Bangsri	177,1	154,3	91,6	423,0
2. Jiwut	196,7	165,6	71,6	433,9
3. Krenceng	91,9	50,8	35,5	178,2
4. Kemloko	143,4	128,4	55,3	327,1
5. Dayu	72,7	184,8	79,4	336,9
6. Ngoran	83,0	171,4	55,6	310,0
7. Nglegok	280,2	157,1	93,6	530,9
8. Modangan	177,6	804,4	92,2	1.074,2
9. Penataran	147,4	1.237,7	217,5	1.602,6
10. Kedawung	198,5	413,4	162,0	773,9
11. Sumberasri	7,2	1.715,1	106,8	1.829,1
Kecamatan Nglegok <i>Nglegok</i>	1.575,7	5.183,0	1.061,1	7.819,8

**Sumber : Podes**

*Source : Podes '08 BPS Blitar Regency*

**Tabel 5.1.2/***Table 5.1.2*

**Luas Lahan Sawah Menurut Sistem Pengairan / Rice Field Areas Detailed by Irrigation System 2006 - 2009 (Ha)**

Sistem Pengairan <i>Irrigation System</i>	Luas Lahan Sawah / <i>Rice Field Areas</i>			
	2006	2007	2008	2009
(1)	(2)	(3)	(4)	(5)
1 Tehnis <i>Technical</i>	629	629	629	678
2 Setengah Tehnis <i>Semi Technical</i>	599	599	599	608
3 Sederhana <i>Non Technical</i>	295	286	286	228
4 Irigasi Desa/Non PU <i>Village / Non Public Work</i>	-	-	-	-
5 Tadah Hujan <i>Reservoir</i>	-	-	-	-
6 Pasang Surut <i>Rise and Fall of Tides</i>	-	-	-	-
7 Lebak, Polder Lain <i>Lebak, Other Polder</i>	-	-	-	-
<b>Kecamatan Nglegok</b> <i>Nglegok District</i>	<b>1.523</b>	<b>1.514</b>	<b>1.514</b>	<b>1.514</b>

Sumber : Dinas Pertanian Kabupaten Blitar

Source : Agricultural Service of Blitar Regency

**Tabel 5.1.3/***Table 5.1.3*

**Luas Lahan Bukan Sawah Dirinci Kegunaan**  
*Areas Non Rice Field detailed by Utilization (Ha) 2006-2009*

Pergunaan Lahan <i>Utilization Areas</i>	Luas Lahan Bukan Sawah <i>Areas Non Rice Field (Ha)</i>			
	2006	2007	2008	2009
(1)	(2)	(3)	(4)	(5)
1 Pekarangan/Bangunan/Halaman	-	-	2.376	2.376
2 Tegal, Kebun	-	-	1.267	1.267
3 Ladang/Huma	-	-	-	-
4 Penggembalaan/Padang Rumpit	-	-	-	-
5 Rawa-rawa Tidak Ditanami Padi	-	-	-	-
6 Tambak	-	-	-	-
7 Kolam/Tebat/Empang	-	-	47	48
8 Sementara Tidak Diusahakan	-	-	-	-
9 Hutan Rakyat	-	-	153	153
10 Hutan Negara	-	-	1.365	1.365
11 Perkebunan	-	-	2.260	2.260
12 Lain-lain	-	-	167	167
Kecamatan Nglegok <i>Nglegok District</i>	0	0	7.635	7.636

**Sumber : Dinas Pertanian Kabupaten Blitar**

*Source : Agricultural Service of Blitar Regency*

Tabel 5.2.1/ Table 5.2.1

## Luas Tanam Dan Luas Panen Tabama Per Bulan 2009 ( Ha )

Bulan	Padi Sawah				Padi Ladang			
	2008		2009		2008		2009	
	Luas Tanam	Luas Panen	Luas Tanam	Luas Panen	Luas Tanam	Luas Panen	Luas Tanam	Luas Panen
(1)	(2)	(3)	(4)	(5)	(6)	(7)	(8)	(9)
01. Januari	365	0	683	300	-	-	-	-
02. Pebruari	27	0	0	175	-	-	-	-
03. Maret	0	563	0	1.069	-	-	-	-
04. April	699	837	61	135	-	-	-	-
05. Mei	295	0	77	65	-	-	-	-
06. Juni	0	0	0	395	-	-	-	-
07. Juli	213	694	0	301	-	-	-	-
08. Agustus	458	294	0	572	-	-	-	-
09. September	0	0	0	329	-	-	-	-
10. Oktober	366	207	0	0	-	-	-	-
11. November	815	463	0	14	-	-	-	-
12.. Desember	0	0	977	177	-	-	-	-
<b>Kec. Nglegok</b>	<b>3.238</b>	<b>3.058</b>	<b>1.798</b>	<b>3.532</b>	<b>-</b>	<b>-</b>	<b>-</b>	<b>-</b>

**Sumber : Dinas Pertanian Kabupaten Blitar**

Source : Agricultural Service of Blitar Regency

**Lanjutan Tabel 5.2.1**

Bulan	Jagung				Kedelai			
	2008		2009		2008		2009	
	Luas Tanam	Luas Panen	Luas Tanam	Luas Panen	Luas Tanam	Luas Panen	Luas Tanam	Luas Panen
(1)	(10)	(11)	(12)	(13)	(14)	(15)	(16)	(17)
01. Januari	0	352	0	0	-	-	-	-
02. Pebruari	0	0	0	0	-	-	-	-
03. Maret	118	0	0	0	-	-	-	-
04. April	45	0	1.163	0	-	-	-	-
05. Mei	250	0	674	17	-	-	-	-
06. Juni	66	110	0	4	-	-	-	-
07. Juli	397	47	0	0	-	-	-	-
08. Agustus	213	233	1.187	0	-	-	-	-
09. September	17	86	688	112	-	-	-	-
10. Oktober	0	383	0	120	-	-	-	-
11. November	0	228	0	253	-	-	-	-
12.. Desember	0	0	0	702	-	-	-	-
<b>Kec. Nglegok</b>	1.106	1.439	3.712	1.208	-	-	-	-

**Sumber : Dinas Pertanian Kabupaten Blitar**

*Source : Agricultural Service of Blitar Regency*

Lanjutan Tabel 5.2.1

Bulan	Kacang Tanah				Ubi Kayu			
	2008		2009		2008		2009	
	Luas Tanam	Luas Panen	Luas Tanam	Luas Panen	Luas Tanam	Luas Panen	Luas Tanam	Luas Panen
(1)	(18)	(19)	(20)	(21)	(22)	(23)	(24)	(25)
01. Januari	5	19	0	1	0	0	0	0
02. Pebruari	3	2	2	0	0	0	0	1
03. Maret	3	2	1	0	3	4	0	0
04. April	0	0	0	1	0	0	0	0
05. Mei	3	4	2	0	0	0	3	2
06. Juni	0	2	0	2	0	0	0	0
07. Juli	1	3	0	3	0	0	0	0
08. Agustus	0	0	0	1	0	0	0	1
09. September	0	2	1	0	0	0	0	0
10. Oktober	0	1	1	0	2	3	0	0
11. November	2	3	1	0	0	0	0	1
12.. Desember	0	0	0	0	0	0	0	0
<b>Kec. Nglegok</b>	17	38	8	8	5	7	3	5

Sumber : Dinas Pertanian Kabupaten Blitar

Source : Agricultural Service of Blitar Regency

Lanjutan Tabel 5.2.1

Bulan	Ubi Jalar				Kacang Hijau			
	2008		2009		2008		2009	
	Luas Tanam	Luas Panen	Luas Tanam	Luas Panen	Luas Tanam	Luas Panen	Luas Tanam	Luas Panen
(1)	(26)	(27)	(28)	(29)	(30)	(31)	(32)	(33)
01. Januari	2	4	0	0	-	-	-	-
02. Pebruari	2	1	0	0	-	-	-	-
03. Maret	0	0	0	1	-	-	-	-
04. April	0	0	0	0	-	-	-	-
05. Mei	0	2	2	2	-	-	-	-
06. Juni	1	0	1	0	-	-	-	-
07. Juli	2	2	0	0	-	-	-	-
08. Agustus	0	0	0	1	-	-	-	-
09. September	0	0	0	0	-	-	-	-
10. Oktober	0	0	0	0	-	-	-	-
11. November	1	1	0	1	-	-	-	-
12.. Desember	0	0	0	1	-	-	-	-
<b>Kec. Nglegok</b>	8	10	3	6	-	-	-	-

Sumber : Dinas Pertanian Kabupaten Blitar

Source : Agricultural Service of Blitar Regency

Tabel 5.2.2/ Table 5.2.2

**Luas Tanam, Luas Panen dan Produksi Tanaman Sayuran***Areas Planted, Crop and vegetable Production 2009*

Jenis Sayuran <i>Type Vegetable</i>	Luas Tanam <i>Planted Areas</i>	Luas Panen <i>Crop Areas</i>	Produksi/ <i>Production</i>	
	(Ha)	(Ha)	Rata2 Mean (Kw/Ha)	Jumlah Amount (Kw)
(1)	(2)	(3)	(4)	(5)
<b>Kecamatan Nglegok</b>				
<i>Nglegok District</i>				
1 Kobis <i>Kobis</i>	-	-	-	-
2 Petsai/Sawi <i>Petsai/mustard</i>	20	18	127	2.286
3 Kacang Panjang <i>String Bean</i>	7	7	51	357
4 Cabe Besar <i>Big Cabe</i>	8	9	93	837
5 Cabe Kecil <i>Small Cabe</i>	4	7	19	133
6 Terung <i>Eggplant</i>	1	1	112	112
7 Ketimun <i>Cucumber</i>	1	1	159	159
8 Tomat <i>Tomato</i>	1	1	47	47
9 Buncis <i>Chickpea</i>	1	1	164	164
10 Bayam <i>Spinach</i>	-	-	-	-
11 Jamur <i>Mushroom</i>	-	-	-	-
12 Melon <i>Melon</i>	-	-	-	-
13 Semangka <i>Watermelon</i>	-	-	-	-
14 Kentang <i>Potato</i>	-	-	-	-
15 Kembang Kol	-	-	-	-

**Sumber : Dinas Pertanian Kabupaten Blitar***Source : Agricultural Service of Blitar Regency*



**Tabel 5.2.3/***Table 5.2.3*

**Produksi Tanaman Buah-buahan Tahunan Dirinci Menurut Jenis Buah-buahan / Fruits production detailed by Fruits Type 2009**

Jenis Buah2an <i>Type Fruit</i>	Satuan <i>Set of</i>	Jumlah Tanaman	Produksi <i>Production</i> (Kw.)
(1)	(2)	(3)	(6)
<b>Kecamatan Nglegok</b>			
<i>Nglegok District</i>			
1 Apokat <i>Apokat</i>	Pohon <i>Tree</i>	4.035	3.641
2 Mangga <i>Mango</i>	Pohon <i>Tree</i>	477	164
3 Salak <i>Salak</i>	Rumpun <i>clump</i>	4.726	577
4 Duku <i>My Me</i>	Pohon <i>Tree</i>	1.586	942
5 Jambu Air <i>Jambu Water</i>	Pohon <i>Tree</i>	-	-
6 Durian <i>Durian</i>	Pohon <i>Tree</i>	13.154	9.937
7 Rambutan <i>Rambutan</i>	Pohon <i>Tree</i>	28.834	23.187
8 Jeruk Siam <i>Orange Siam</i>	Pohon <i>Tree</i>	-	-
9 Nanas <i>Pineapple</i>	Rumpun <i>Clump</i>	176.700	12
10 Pepaya <i>Papaw</i>	Pohon <i>Tree</i>	2.474	327
11 Melinjo <i>Melinjo</i>	Pohon <i>Tree</i>	1.781	180

**Sumber : Dinas Pertanian Kabupaten Blitar**

*Source : Agricultural Service of Blitar Regency*

Lanjutan Tabel 5.2.3/Continuation Table 5.2.3

Jenis Buah2an <i>Fruit</i>	Type	Satuan <i>Set of</i>	Jumlah Tanaman	Produksi Production (Kw.)
(1)		(2)	(3)	(4)
<b>Kecamatan Nglegok</b>				
<i>Nglegok District</i>				
12 Jeruk Besar	<i>Big</i>	Pohon <i>Tree</i>	-	-
13 Belimbing	<i>Belimbing</i>	Pohon <i>Tree</i>	-	-
14 Jambu Biji	<i>Guava</i>	Pohon <i>Tree</i>	426	35
15 Manggis	<i>Mangosteen</i>	Pohon <i>Tree</i>	6.470	4.488
16 Nangka	<i>Jackfruit</i>	Pohon <i>Tree</i>	13.707	23.370
17 Pisang	<i>Banana</i>	Pohon <i>Tree</i>	2.644	177
18 Sawo	<i>Chicoo</i>	Pohon <i>Tree</i>	303	164
19 Sirsak	<i>Sirsak</i>	Pohon <i>Tree</i>	220	18
20 Sukun	<i>Bread-</i>	Pohon <i>Tree</i>	2.082	402
21 Petai	<i>Petai</i>	Pohon <i>Tree</i>	4.438	545

**Sumber : Dinas Pertanian Kabupaten Blitar**

*Source : Agricultural Service of Blitar Regency*

Tabel 5.3.1/ Table 5.3.1

**Luas areal, Produksi dan Jumlah Petani Perkebunan Rakyat**  
*Areas Wide ,Production and People Plantation Farmer Amount 2009*

Jenis Tanaman	Luas Area	Produksi	Jumlah Petani
<i>Type Crop</i>	<i>Areas Wide (Ha)</i>	<i>Production (Ton)</i>	<i>Farmer Amount</i>
(1)	(2)	(3)	(4)
<b>Kecamatan Nglegok</b>			
<i>Nglegok District</i>			
<b>1. Tanaman Semusim/Crop Season</b>			
a. Tebu	790,00	62.014,50	304
<i>Sugar Cane</i>			
b. Tembakau Lokal	8,50	8,02	35
c. Tembakau Virginia	18,80	35,72	10
<b>2. Tanaman Tahunan Annual Crop</b>			
a. Kenanga	33,50	171,80	31
<i>Kenanga</i>			
b. Cengkeh	175,00	71,00	291
<i>Clove</i>			
c. Kopi	348,00	179,20	575
<i>Coffee</i>			
d. Kakau	209,00	56,80	275
<i>Kakau</i>			
e. Kapuk Randu	-	-	-
f. Kelapa	581,00	736,00	999
<i>Coconut</i>			
g. Lada	16,00	8,52	46

**Sumber : Dinas Pertanian Kabupaten Blitar**

*Source : Agricultural Service of Blitar Regency*

**Tabel 5.3.2/Tables 5.3.2**

**Luas Hutan dan Luas Tanaman Kehutanan**  
*Areas and Planted Forest Areas 2006-2009*

*Forest*

Tahun/ <i>Year</i>	Luas Hutan <i>Forest Area</i> (Ha)	Luas Tanaman/ <i>Planted Area</i> (Ha)		
		Jati <i>Teak; Core</i>	Rimba <i>Jungle</i>	Jumlah <i>Amount</i>
(1)	(2)	(3)	(4)	(5)
<b>Kecamatan Nglegok</b> <i>Nglegok District</i>				
2. Tahun/ <i>Year</i> 2006	2.180,6	-	-	0,0
3. Tahun/ <i>Year</i> 2007	1.743,4	-	-	0,0
4 Tahun/ <i>Year</i> 2008	1.743,4	-	-	0,0
4 Tahun/ <i>Year</i> 2009	1.743,4	-	-	0,0

**Sumber : Dinas Pertanian Kabupaten Blitar**

*Source : Agricultural Service of Blitar Regency*

**Tabel 5.4.1./Table 5.4.1**

**Populasi Ternak dan Unggas**  
*Livestock Population and Poultry 2006 - 2008.*

Jenis Ternak <i>Type Livestock.</i>	Populasi Ternak dan Unggas <i>Livestock Population and Poultry</i>			
	2006	2007	2008	2009
(1)	(2)	(3)	(4)	(5)
<b>Kecamatan Nglegok</b> <i>Nglegok District</i>				
1. Sapi Perah/ <i>Dairy Cow</i>	642	679	680	682
2. Sapi Potong/ <i>crosscut</i>	5.302	5.305	5.829	5.900
3. Kerbau/ <i>buffalo</i>	102	102	102	102
4. Kuda/ <i>Hourse</i>	16	16	16	16
5. Kambing/ <i>Goat</i>	4.697	4.735	9.187	9.198
6. Domba/ <i>Sheep</i>	3.562	3.742	477	477
7. Babi/ <i>Pig</i>	-	-	-	-
8. Ayam Kampung/ <i>Domestic chick</i>	129.816	129.829	131.128	132.439
9. Ayam Ras/ <i>Race chicken</i>	363.200	363.621	406.500	412.600
10. Ayam Pedaging	-	-	385.000	388.800
11. Itik,Itik Manila/ <i>Duck</i>	11.877	15.051	42.386	42.725
12. Entok/Entok	14.485	14.514	4.748	4.762
13. Kelinci/ <i>Rabbit</i>	1.941	1.986	713	713
14. Puyuh/ <i>Puyuh</i>	103.500	-	-	-
15. Walet/ <i>Walet</i>	-	-	-	-
16. Burung Dara/ <i>Pigeon</i>	5.318	-	-	-

**Sumber : Dinas Peternakan Kabupaten Blitar**

*Source : Agricultural Service of Blitar Regency*

**Tabel 5.4.2./Table 5.4.2**

**Produksi Telor Dirinci Menurut Jenis Unggas**

*Eggs Production detailed by Poultry kinds 2007 - 2008.*

Jenis Unggas <i>Kinds of Poultry</i>	Produksi Telor / <i>Production of Eggs (Kg)</i>		
	2007	2008	2009
(1)	(2)	(3)	(4)
1. Ayam Buras <i>Domestic Hen</i>	1.015.403	1.038.590	5.562
2. Ayam Ras <i>Pedigree Hen</i>	19.332.769	3.544.983	3.594.070
3. Itik <i>Duck</i>	1.301.205	414.060	499.000
4. Entok	1.846	29.601	950
Kecamatan Nglegok <i>Nglegok District</i>	21.651.223	5.027.234	4.099.582

**Sumber : Dinas Peternakan Kabupaten Blitar**

**Tabel 5.5.1/Tables 5.5.1**

**Produksi, Nilai Produksi Ikan**

*Production, Production of Fish value 2008 - 2009*

Jenis Ikan/ <i>Type Fish.</i>	Tahun/ <i>Year</i> 2008		Tahun/ <i>Year</i> 2009	
	Produksi <i>Production</i>	Nilai Produksi <i>Production Rate</i> (000 Rp.)	Produksi <i>Production</i>	Nilai Produksi <i>Production Rate</i> (000 Rp.)
(1)	(2)	(3)	(4)	(5)
<b>1. Perairan Umum/ <i>Territorial water of Public.</i></b>	0	0	0	0
a. Sungai/ <i>River</i> (Kg)	-	-	-	-
b. Waduk/ <i>Accumulating basin.</i> (Kg)	-	-	-	-
<b>2. Budidaya dan Mina Padi <i>Conducting and Mina Paddy</i></b>	108.728	1.032.916	168.810	2.207.970
a. Kolam/ <i>Pool</i> (Kg)	99.420	944.490	168.810	2.207.970
b. Sawah/ <i>Rice Field</i> (Kg)	9.308	88.426	-	-
c. Jaring Apung/ <i>Net Flood</i> (Kg)	-	-	-	-
<b>3. Ikan Hias <i>Decorative Fish</i> (Ekor)</b>	11.089.379	107.349.239	72.911.030	358.748.947
<b>Kecamatan Nglegok <i>Nglegok District</i></b>		108.382.155		

**Sumber : Dinas Kelautan dan Perikanan Kabupaten Blitar**

*Source : Marine and Fishing Service of Blitar Regency*

**Tabel 5.5.2/Tables 5.5.2**


**Area Budidaya Ikan di Kolam**  
*Areas Conducting Fish in Pool 2008 - 2009*

Uraian/Description	Tahun/Year 2008		Tahun/Year 2009	
	Ikan kolam	Ikan Hias	Ikan kolam	Ikan Hias
	<i>Pool fish.</i>	<i>Decorative Fish.</i>	<i>Pool fish.</i>	<i>Decorative Fish.</i>
(1)	(2)	(3)	(4)	(5)
<b>Kecamatan Nglegok</b> <i>Nglegok District</i>				
1. Jumlah Desa Yang Ada kolam Ikan <i>Which Countryside Amount Exist fishpond</i>	10	9	10	9
2. Jumlah Pemilik Kolam Ikan <i>Amount of Owner of Fishpond.</i>	200	231	200	231
3. Luas Baku Kolam (Ha) <i>Area Standard of Pool ( Ha)</i>	9,175	22,420	9,175	22,420
4. Luas Tangkap (Ha) <i>Catch Areas ( Ha)</i>	8,569	40,200	8,569	40,200

**Sumber : Dinas Kelautan dan Perikanan Kabupaten Blitar**

*Source : Marine and Fishing Service of Blitar Regency*





<http://blita>  
**6**INDUSTRI

## **Bab VI INDUSTRI**

## ***Chapter of VI INDUSTRIAL***

Berdasarkan jumlah tenaga kerja industri diklasifikasikan menjadi 3 kategori yaitu industri besar bila mempunyai lebih dari 100 orang tenaga kerja, industri sedang bila bertenaga kerja lebih dari 20 dan kurang dari 100 orang, dan bila bertenaga kerja kurang dari 20 orang dikategorikan sebagai industri kecil dan rumah tangga.

Industri kecil dan rumah tangga mendominasi sektor industri .

*Pursuant to amount of industrial labour, become 3 category that is big industry when having more than 100 labour people, medium industrial is when is energetic of activity more than 20 and less than 100 people, and when is energetic of activity less than 20 people categorized as small industry and household*

*Small Industrial and household predominate industrial.*

**Tabel 6.1 /Table 7.1****Banyaknya Industri Kecil / Kerajinan Rumah Tangga Menurut Desa/Kelurahan 2009**

Desa/Kelurahan <i>Countryside / sub-district</i>	Industri Kecil / Kerajinan Rumah Tangga			
	Kulit	Kayu	Logam	Anyaman
(1)	(2)	(3)	(4)	(5)
1. Bangsri	-	9	1	4
2. Jiwut	-	6	4	3
3. Krenceng	-	-	-	1
4. Kemloko	1	6	-	3
5. Dayu	2	10	-	6
6. Ngoran	-	16	-	10
7. Nglegok	-	10	-	9
8. Modangan	-	12	-	9
9. Penataran	-	14	-	6
10. Kedawung	1	5	-	8
11. Sumberasri	-	7	-	7
<b>Kecamatan Nglegok</b> <i>Nglegok District</i>	<b>4</b>	<b>95</b>	<b>5</b>	<b>66</b>

**Sumber : Podes***Source : Podes*

Lanjutan Tabel 6.1 /Continuation Table 7.1

Desa/Kelurahan <i>Countryside / sub-district</i>	Industri Kecil / Kerajinan Rumah Tangga			
	Gerabah/ Keramik	Kain/ Tenun	Makanan	Lainnya
(1)	(6)	(7)	(8)	(9)
1. Bangsri	-	-	577	6
2. Jiwut	-	-	214	4
3. Krenceng	-	-	163	1
4. Kemloko	-	-	596	3
5. Dayu	-	-	969	6
6. Ngoran	-	-	551	2
7. Nglegok	-	-	293	4
8. Modangan	-	-	68	4
9. Penataran	-	-	317	3
10. Kedawung	-	-	372	2
11. Sumberasri	-	-	581	3
Kecamatan Nglegok <i>Nglegok District</i>	-	-	4701	38

Sumber : Podes

Source : Podes

**Tabel 6.2/Tables 6.2****Keluarga Listrik PLN, Keluarga Listrik Non PLN, dan Keluarga Pelanggan Telepon Kabel dirinci menurut Desa/Kelurahan 2009**

Desa/Kelurahan <i>Countryside / sub-district</i>	Listrik PLN	Listrik Non PLN	Pelanggan Telepon Kabel
(1)	(2)	(3)	(4)
1. Bangsri	2.053	-	97
2. Jiwut	1.902	-	53
3. Krenceng	659	-	30
4. Kemloko	1.192	-	18
5. Dayu	1.771	-	39
6. Ngoran	1.205	-	13
7. Nglegok	2.786	-	196
8. Modangan	2.131	-	33
9. Penataran	2.897	-	87
10. Kedawung	1.986	-	0
11. Sumberasri	2.828	-	0
Kecamatan Nglegok <i>Nglegok District</i>	21.410	-	566

**Sumber : Podes '08 BPS Kabupaten Blitar***Source : Podes '08 BPS Blitar Regency*



# 7 PERDAGANGAN

- . Perdagangan
- . Hotel
- . Pariwisata

## **Bab VII PERDAGANGAN**

## ***Chapter of VII COMMERCE***

### **7.1. Perdagangan**

Kesadaran pengusaha sektor perdagangan untuk mengurus SIUP, hal ini bisa dilihat dari jumlah SIUP yang di keluarkan Dinas Perindustrian Perdagangan Pertambangan dan Energi Kabupaten Blitar. Jumlah alat ukur yang telah ditera tercatat pada tabel 7.1.1.

### ***7.1. Commerce***

*Awareness of entrepreneur of commercial sector to manage SIUP, this matter can be seen from amount of SIUP which in releasing On Duty Industry Commerce of Mining and of Energi Regency of Blitar. Amount of measuring instrument which have been re-gauged noted at tables 7.1.1.*

### **7.2. Rumah Makan**

Tersedianya fasilitas akomodasi hotel/losmen, sangat menunjang beberapa objek pariwisata yang ada di daerah. Data fasilitas akomodasi hotel/losmen tercatat pada table 7.3.2.

### ***7.2. Resto***

*The available of facility accommodate hotel / losmen, very supporting some tourism object exist in area. Facility date accommodate hotel/ losmen noted at tables 7.3.2.*

### **7.3. Obyek Pariwisata**

Obyek wisata yang ada di Kecamatan terlihat pada table 7.3.2. Sebagian wilayah berada di , sehingga memberikan obyek wisata

### **7.3. Tourism**

*Wisata Obyek exist in District seen at tables 7.3.2. Some of its region which reside in Penataran Temple, so that givel wisata obyek recognized with the title Coast. .*



**Tabel 7.1.1/***Table 7.1.1*

**Surat Ijin Usaha Perdagangan (SIUP) dan Jumlah Alat Ukur,  
Timbangan, Perlengkapan Lainnya Yang Ditera Ulang**  
*SIUPD and Measuring Instrument Total, Weighing-Machine, Scales Other Had Been  
Calibrated 2006 - 2009*

Tahun <i>Year</i>	SIUP	Jumlah Alat Ukur Yang ditera ulang <i>Scales Other Had Been Calibrated Total</i>
(1)	(2)	(3)
<b>Kecamatan Nglegok</b> <i>Nglegok District</i>		
Tahun/ <i>Year</i> 2006	37	1.755
Tahun/ <i>Year</i> 2007	41	1.577
Tahun/ <i>Year</i> 2008	43	1.426
Tahun/ <i>Year</i> 2009	27	1.648

Sumber : Dinas Perindustrian Perdagangan Pertambangan dan Energi Kabupaten Blitar

Source : Industrial Trade Mining and Energy Service of Blitar Regency

**Tabel 7.1.2/***Table 7.1.2***Keberadaan Pertokoan dan pasar Permanen/Semi Permanen dirinci  
menurut Desa/Kelurahan / Existence of Shop and Permanent market /  
Permanent semi detailed according to Countryside / sub-district 2009**

Desa/Kelurahan <i>Countryside / sub-district</i>	Keberadaan / <i>Existence</i>	
	Pertokoan/ <i>Shop</i>	Pasar Permanen/Semi Permanen ( <i>Permanent</i> )
(1)	(2)	(3)
1. Bangsri	-	-
2. Jiwut	-	-
3. Krenceng	-	-
4. Kemloko	-	-
5. Dayu	1	1
6. Ngoran	-	-
7. Nglegok	1	1
8. Modangan	-	-
9. Penataran	1	1
10. Kedawung	-	-
11. Sumberasri	1	1
Kecamatan Nglegok <i>Nglegok District</i>	4	4

**Sumber Data : Podes**  
*Source Of Data : Podes*

**Tabel 7.1.3/***Table 7.1.3***Banyaknya Pasar Tidak Permanen, Mini market dan Toko Kelontong  
dirinci menurut Desa/Kelurahan***To The Number Of Market Is not Permanent is, Mini [of] Shop Haberdasherry and  
market detailed according to Countryside / sub-district 2009*

<i>Desa/Kelurahan Countryside / sub-district</i>	<i>Pasar Tidak Permanen Market Is not Permanent</i>	<i>Mini Market</i>	<i>Toko Kelontong Shop Haberdasherry</i>
(1)	(2)	(3)	(4)
1. Bangsri	-	-	283
2. Jiwut	-	1	302
3. Krenceng	-	-	59
4. Kemloko	-	-	142
5. Dayu	-	1	474
6. Ngoran	-	1	117
7. Nglegok	-	3	582
8. Modangan	-	-	218
9. Penataran	-	2	591
10. Kedawung	-	-	223
11. Sumberasri	-	-	385
<b>Kecamatan Nglegok <i>Nglegok District</i></b>	-	8	3.376

**Sumber Data : Podes***Source Of Data : Podes*

**Tabel 7.1.4/Table 7.1.4****Banyaknya Kios Sarana Produksi Pertanian dirinci menurut Jenis dan Desa/Kelurahan***To The Number Of Kiosk of Product Agro detailed according to Type and Countryside / sub-district 2009*

Desa/Kelurahan <i>Countryside / sub-district</i>	Kios Sarana Produksi Pertanian <i>Kiosk of Product Agro</i>		
	Milik KUD <i>Property KUD</i>	Milik Non KUD <i>Non Property KUD</i>	Jumlah <i>Total</i>
(1)	(2)	(3)	(4)
1. Bangsri	-	6	6
2. Jiwut	-	4	4
3. Krenceng	-	1	1
4. Kemloko	1	3	4
5. Dayu	1	4	5
6. Ngoran	-	-	0
7. Nglegok	-	6	6
8. Modangan	-	2	2
9. Penataran	1	2	3
10. Kedawung	-	3	3
11. Sumberasri	-	3	3
<b>Kecamatan Nglegok</b> <i>Nglegok District</i>	<b>3</b>	<b>34</b>	<b>37</b>

**Sumber Data : Podes***Source Of Data : Podes*

**Tabel 7.2.1/***Table 7.2.1*

**Banyaknya Restoran, Kedai Makanan, Hotel dan Penginapan dirinci menurut Desa/Kelurahan**  
*To The Number Of Restaurant, Eatery, Hotel and Lodging detailed according to Countryside / sub-district 2009*

<b>Desa/Kelurahan</b> <i>Countryside / sub-district</i>	<b>Restoran</b> <i>Restaurant</i>	<b>Kedai Makanan</b> <i>Eatery</i>	<b>Hotel</b>	<b>Penginapan</b> <i>Lodging</i>
(1)	(2)	(3)	(4)	(5)
1. Bangsri	-	52	-	-
2. Jiwut	-	66	-	-
3. Krenceng	-	6	-	-
4. Kemloko	-	31	-	-
5. Dayu	2	88	-	-
6. Ngoran	1	20	-	-
7. Nglegok	3	147	-	-
8. Modangan	-	46	-	-
9. Penataran	2	141	-	-
10. Kedawung	-	43	-	-
11. Sumberasri	-	76	-	-
<b>Kecamatan Nglegok</b> <i>Nglegok District</i>	<b>8</b>	<b>716</b>	<b>-</b>	<b>-</b>

**Sumber Data : Podes**

*Source Of Data : Podes*

**Tabel 7.3.2/***Table 7.3.2***Nama-nama Obyek Wisata**  
*Names of Tourism Objectcreation 2009.*

<b>Nama Obyek Wisata</b> <i>Name Of Tourism Tourists Object</i>	<b>Alamat</b> <i>Address</i>	<b>Jarak Dari Kota</b> <i>Distance Of Town</i> (Km)
(1)	(2)	(3)
<b>Kecamatan Nglegok</b> <i>Nglegok District</i>		
1 <b>Candi Penataran</b> <i>Penataran Temple</i>	<b>Desa Penataran Kec.</b> <b>Nglegok</b> <i>Countryside of Penataran</i> <i>District of Nglegok</i>	11
2 <b>Pemandian Penataran</b> <i>Penataran Swimming pool</i>	<b>Desa Penataran Kec.</b> <b>Nglegok</b> <i>Countryside of Penataran</i> <i>District of Nglegok</i>	11

**Sumber : BPS Kabupaten Blitar***Source : BPS Blitar Regency*

**Lanjutan Tabel 7.3.2/Continuation Table 7.3.2**

Nama Obyek Wisata <i>Name Of Tourism Tourists Object</i>	Jenis Obyek Rekreasi <i>Type of Obyek Recreation.</i>	Keterangan <i>Boldness.</i>
(1)	(4)	(5)
1 Candi Penataran <i>Penataran Temple</i>	Candi Peninggalan purbakala <i>Ancient Temple</i>	-
2 Pemandian Penataran <i>Penataran Swimming pool</i>	Kolam Renang <i>Swimming pool</i>	-

**Sumber : BPS Kabupaten Blitar**

*Source : BPS Blitar Regency*

**Tabel 7.3.3****Banyaknya Pengunjung Candi Penataran Per Bulan  
2009**

Bulan	Umum	Asing	Dinas	Pelajar	Jumlah
(1)	(2)	(3)	(4)	(5)	(6)
01. Januari	13.073	42	0	7.223	20.338
02. Pebruari	3.311	39	0	3.096	6.446
03. Maret	5.063	66	4	3.615	8.748
04. April	3.230	69	2	5.093	8.394
05. Mei	5.182	85	11	9.173	14.451
06. Juni	10.903	75	45	24.400	35.423
07. Juli	10.450	90	125	23.780	34.445
08. Agustus	3.610	407	9	1.133	5.159
09. September	8.856	79	0	2.442	11.377
10. Oktober	4.223	122	0	1.915	6.260
11. November	4.508	44	15	3.705	8.272
12. Desember	5.436	53	12	2.967	8.468
Kecamatan Nglegok <i>Nglegok District</i>	77.845	1.171	223	88.542	167.781





# 8 PERHUBUNGAN

- . Transportasi
- . Telekomunikasi

**Bab VIII**  
**PERHUBUNGAN**

**Chapter of VIII**  
**RANSPORTATION**

Data tentang perusahaan angkutan truk beserta jumlah angkutan truk, keberadaan sarana komunikasi serta jenis sarana transportasi tercatat pada bab ini.

*Date by Transportation Company of Truck along with of Transportation Amount Truck , Communications Medium Existence and Transportation Medium Type noted at this chapter .*

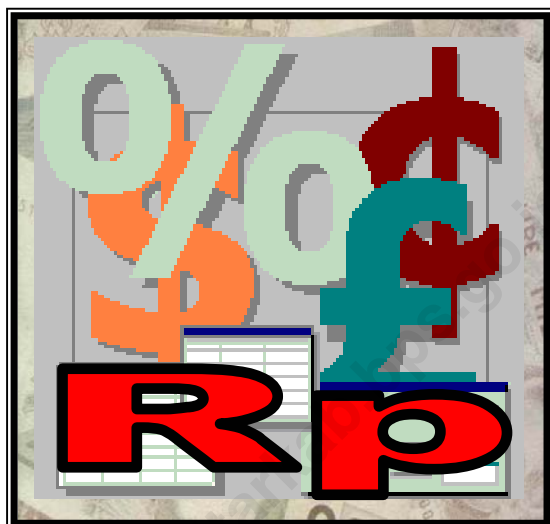
**Tabel 8./ Table 8.**

**Perusahaan Angkutan Truk beserta Jumlah Angkutan Truk**  
*Transportation Company of Truck along with of Transportation Amount Truck 2006 - 2009*

Tahun <i>Year</i>	Angkutan Truk <i>Truk Transportation</i>	
	Perusahaan <i>Company.</i>	Truk <i>Truck</i>
(1)	(2)	(3)
Tahun <i>Year 2006</i>	97	107
Tahun <i>Year 2007</i>	97	107
Tahun <i>Year 2008</i>	97	107
Tahun <i>Year 2009</i>	97	111

**Sumber : BPS Kabupaten Blitar**

*Source : BPS Blitar Regency*



# 9 KEUANGAN

## **Bab IX KEUANGAN**

## **Chapter of IX MONETARY**

Keuangan menunjang jalannya roda pemerintahan dan pembangunan, salah satu sumber dari pendapatan daerah adalah realisasi pendapatan pajak bumi bangunan. Meningkatnya prosentase realisasi pembayaran Pajak Bumi Bangunan (PBB) selama tiga tahun terakhir hingga, bisa dikatakan kesadaran masyarakat atas membayar pajak meningkat.

Salah satu lembaga keuangan yang banyak membantu perekonomian masyarakat menengah ke bawah adalah koperasi. Koperasi adalah bentuk badan hukum yang mengutamakan kesejahteraan anggotanya..

*Finance support the way governance wheel and development, one of the source of from earnings of area is realization earnings of building land tax. The increasing of percentage of realization payment of Land Tax Building (PBB) during three the last year till, can be told awareness of society to the paying lease mount. .*

*One of the financial institution which assisting many economics of middle society downward is co-operation. Co-Operation is law physique majoring prosperity of its member*

**Tabel 9.1/ Table 9.1****Target dan Realisasi Pajak Bumi Bangunan (PBB)***Goals and Realization of Land Tax Build ( PBB) 2006-2009.*

Tahun	Year	Target/ Goals (000 Rp.)	Realisasi/Realization (000 Rp.)			Persentase/ Persentase (%)
			Pedesaan	Perkotaan	Jumlah/ Amount	
(1)	(2)	(3)	(4)	(5)	(6)	
Tahun Year 2007		615.826	362.667	105.142	467.809	75,96
Tahun Year 2008		807.819	396.626	135.432	532.058	65,86
Tahun Year 2009		832.979	513.755	137.115	650.870	78,14

**Sumber : Dirjen Pajak Kabupaten Blitar***Source : Director General Iease Blitar Regency*

**Tabel 9.2/***Table 9.2*

**Jumlah Koperasi dirinci menurut Jenis dan Desa/Kelurahan**  
*Co-Operation Amount detailed according to Type and Countryside / sub-district 2009*

Desa/Kelurahan <i>Countryside / sub-district</i>	Koperasi <i>Co-Operation.</i>				Jumlah/ <i>Amount</i>
	KUD	KPRI	KSP	Lainnya/ <i>Other</i>	
(1)	(2)	(3)	(4)	(5)	(6)
1. Bangsri	-	-	-	1	1
2. Jiwut	1	-	-	-	1
3. Krenceng	-	-	-	-	0
4. Kemloko	-	-	1	1	2
5. Dayu	1	-	2	-	3
6. Ngoran	-	-	-	-	0
7. Nglegok	-	1	1	-	2
8. Modangan	-	-	-	1	1
9. Penataran	-	-	-	-	0
10. Kedawung	-	-	-	-	0
11. Sumberasri	-	-	-	-	0
Kecamatan Nglegok <i>Nglegok District</i>	2	1	4	3	10

Sumber : Podes  
 Source : Podes

# DATA MENCERDASKAN BANGSA



**BADAN PUSAT STATISTIK KABUPATEN BLITAR**

Jl. Brigjen Katamso No. 5 Blitar  
Telepon : (0342) 801474, 803361  
Email : bps3505@yahoo.com