



Katalog BPS : 1101002.33.08.100


Kecamatan Dalam Angka **Kecamatan Candimulyo 2013**



INDUSTRI GULA KELAPA



DURIAN ANDALAN



**BADAN PUSAT STATISTIK
KABUPATEN MAGELANG**



Katalog BPS : 1101002.33.08.100

Kecamatan Dalam Angka **Kecamatan Candimulyo 2013**



INDUSTRI GULA KELAPA



DURIAN ANDALAN



**BADAN PUSAT STATISTIK
KABUPATEN MAGELANG**

Judul Buku : KECAMATAN CANDIMULYO

DALAM ANGKA 2013

Katalog BPS : 1101002.33.08.100

Nomor Publikasi : 3308100.1301

Ukuran Buku : 16,5 x 21,5 cm

Jumlah Halaman : 67

Naskah : Koordinator Statistik Kecamatan Candimulyo

Gambar Kulit : Seksi IPDS

Diterbitkan Oleh : BPS Kabupaten Magelang

Boleh dikutip dengan menyebut nama sumbernya

KATA SAMBUTAN

Assalamu'alaikum Wr. Wb

Buku “ **KECAMATAN CANDIMULYO DALAM ANGKA 2013**“ disusun dalam rangka memaparkan kondisi kecamatan dalam suatu kurun waktu tertentu dalam bentuk angka. Data yang disajikan apabila diolah dengan kondisi tertentu dapat memberikan gambaran yang relatif obyektif tentang situasi dan kondisi Kecamatan Candimulyo.

Data yang disampaikan disusun dari data yang diperoleh dari pemerintah Desa, Dinas / Intansi di tingkat Kecamatan dalam satu tahun. Potensi baik merupakan kekuatan maupun kelemahan sumber daya yang ada, baik alam maupun manusia dan dapat digunakan untuk menemukan permasalahan yang dihadapi dan cara penanganannya. Oleh karena itu penerbitan buku “**KECAMATAN CANDIMULYO DALAM ANGKA 2013**“ sangat diperlukan untuk melihat tingkat perkembangan Kecamatan Candimulyo.

Dengan keterbatasan yang kami miliki, buku ini kami sajikan dengan harapan dapat digunakan para pihak yang membutuhkan.

Wassalamu'alaikum Wr Wb.

Candimulyo, Agustus 2013

CAMAT CANDIMULYO



IMAM BASORI, S.Sos

KATA PENGANTAR

Buku “ **KECAMATAN CANDIMULYO DALAM ANGKA 2013** “ ini merupakan publikasi tahunan, informasi yang dimuat dalam buku ini memberi gambaran mengenai keadaan geografis, pemerintahan, penduduk dan tenaga kerja, pendidikan, kesehatan, pertanian, perumahan dan perekonomian.

Dengan terbitnya buku ini kami sampaikan banyak terima kasih kepada :

1. Yth. Bapak Camat Candimulyo.
2. Yth. Kepala Dinas / Instansi / Lembaga / Badan baik Pemerintah maupun swasta di Kecamatan Candimulyo.
3. Yth. Kepala Desa di Kecamatan Candimulyo.

Kami atas selaku penyusun nmengucapkan terima kasih atas bantuan dan kerjasamanya sehingga terwujudnya publikasi ini.

Kritik dan saran yang membangun dari semua pihak untuk penerbitan yang akan datang sangat kami harapkan. Semoga buku ini berguna dan bermanfaat khususnya bagi konsumen data.

Candimulyo, Agustus 2013

**Koordinator Statistik
Kecamatan Candimulyo**



NUR SAMSUL BICHAN

DAFTAR ISI

Hal

KATA SAMBUTAN	i
KATA PENGANTAR	ii
DAFTAR ISI	iii
DAFTAR GRAFIK	vii

Tabel

BAB I	GEOGRAFI	
	Peta Kecamatan Candimulyo.....	1
	Peta Kabupaten Magelang.....	2
	Batas – batas Wilayah Kecamatan Candimulyo.....	3
1.1	Lokasi Desa Menurut Keadaan Topografi Dirinci Menurut Desa Tahun 2012.....	4
1.2	Kondisi Desa Menurut Kemiringan Lahan Dirinci Menurut Desa Tahun 2012.....	5
1.3	Lokasi Desa Menurut Ketinggian DPL Dirinci Menurut Desa Tahun 2012.....	6
1.4	Lokasi Desa Terhadap Kawasan Hutan Dirinci Menurut Desa Tahun 2012.....	7
BAB II	PEMERINTAHAN	
2.1	Nama Kepala Desa Dan Sekretaris Desa Tahun 2012.....	8
2.2	Banyaknya Dusun, RT, RW menurut Desa Tahun 2012.....	9
2.3	Klasifikasi Desa Tahun 2012.....	10

BAB III PENDUDUK

3.1	Jumlah Penduduk Menurut Jenis Kelamin Dirinci Per Desa Tahun 2012.....	11
3.2	Luas Wilayah, Jumlah Penduduk Dan Kepadatan Penduduk per Km ² Dirinci Per Desa Tahun 2012.....	13
3.3	Jumlah Penduduk, Rumah Tangga Dan Rata-rata Penduduk tiap Rumah Tangga Dirinci Per Desa Tahun 2012.....	15
3.4	Sex Ratio Penduduk Di Tiap Desa Tahun 2012.....	16
3.5	Mutasi Penduduk Tiap Desa Dirinci Per Desa Tahun 2012.....	17
3.6	Estimasi Jumlah Penduduk Menurut Kelompok Umur Dan Jenis Kelamin Tahun 2012.....	18
3.7	Jumlah Penduduk Dirinci Menurut Desa, Kelompok Umur Dan Jenis Kelamin Tahun 2012.....	19

BAB IV PENDIDIKAN, SOSIAL DAN SARANA OLAAHRAGA

4.1	Jumlah Fasilitas Pendidikan Negeri Dirinci Menurut Desa Dan Jenis Lembaga Pendidikan Tahun 2012.....	26
4.2	Jumlah Fasilitas Pendidikan Swasta Dirinci Menurut Desa Dan Jenis Lembaga Pendidikan Tahun 2012.....	28
4.3	Jumlah Murid Dan Guru Di Kecamatan Candimulyo Tahun 2012.....	30
4.4	Jumlah Dan Keberadaan Fasilitas Perdagangan Menurut Desa/Kelurahan Tahun 2012.....	31
4.5	Kegiatan Institusi Sosial Menurut Desa/Kelurahan Tahun 2012.....	32
4.6	Fasilitas Olah Raga Menurut Desa/Kelurahan Tahun 2012.....	34

4.7	Presentase Penduduk Menurut Agama Dirinci Tiap Desa / Kelurahan Tahun 2012.....	36
4.8	Banyaknya Tempat Ibadah Menurut Desa/Kelurahan Tahun 2012.....	37
BAB V	KESEHATAN	
5.1	Jumlah Sarana Kesehatan Dirinci Menurut Desa Tahun 2012.....	38
5.2	Banyaknya Tenaga Kesehatan Yang Bertempat Tinggal Di Desa Dirinci Menurut Desa Tahun 2012.....	40
BAB VI	PERTANIAN	
6.1	Luas Lahan Pertanian Dan Lahan Non Pertanian Dirinci Menurut Desa, 2012.....	41
6.2	Banyaknya Anggota Gapoktan Dirinci Per Desa Menurut Jenis Kelamin.....	42
6.2	Potensi Ternak Besar dan Unggas Dirinci Menurut Desa Tahun 2012.....	43
BAB VII	PDRB	
7.1	Produk Domestik Regional Brutto Kec. Candimulyo Menurut Lapangan Usaha Atas Dasar Harga Berlaku Tahun 2009 – 2011.....	44
7.2	Produk Domestik Regional Brutto Kecamatan Candimulyo Menurut Lapangan Usaha Atas Dasar Harga Konstan 2000 Tahun 2009 – 2011.....	45
7.3	Distribusi Persentase Produk Domestik Regional Brutto Kec. Candimulyo Atas Dasar Harga Berlaku Tahun 2009 – 2011.....	46
7.4	Distribusi Persentase Produk Domestik Regional Brutto Kec. Candimulyo Atas Dasar Harga Konstan 2000 Tahun 2007 – 2011.....	47

7.5	Indeks Implisit Produk Domestik Regional Brutto Kecamatan Candimulyo Tahun 2009 – 2011.....	48
7.6	Pertumbuhan Ekonomi Kecamatan Candimulyo Tahun 2009 – 2011.....	49

BAB VIII TRANSPORTASI

8.1	Banyaknya Sasaran Angkutan Darat Dan Jenis Kendaraan Bermotor Dirinci Per Desa Keadaan Akhir Tahun 2012.....	51
8.2	Fasilitas Komunikasi Menurut Desa/Kelurahan Keadaan akhir Tahun 2012.....	52
8.3	Panjang Jalan Propinsi, Kabupaten, Desa Dirinci Menurut Deaa Dirinci Menurut Desa Keadaan Akhir Tahun.....	53

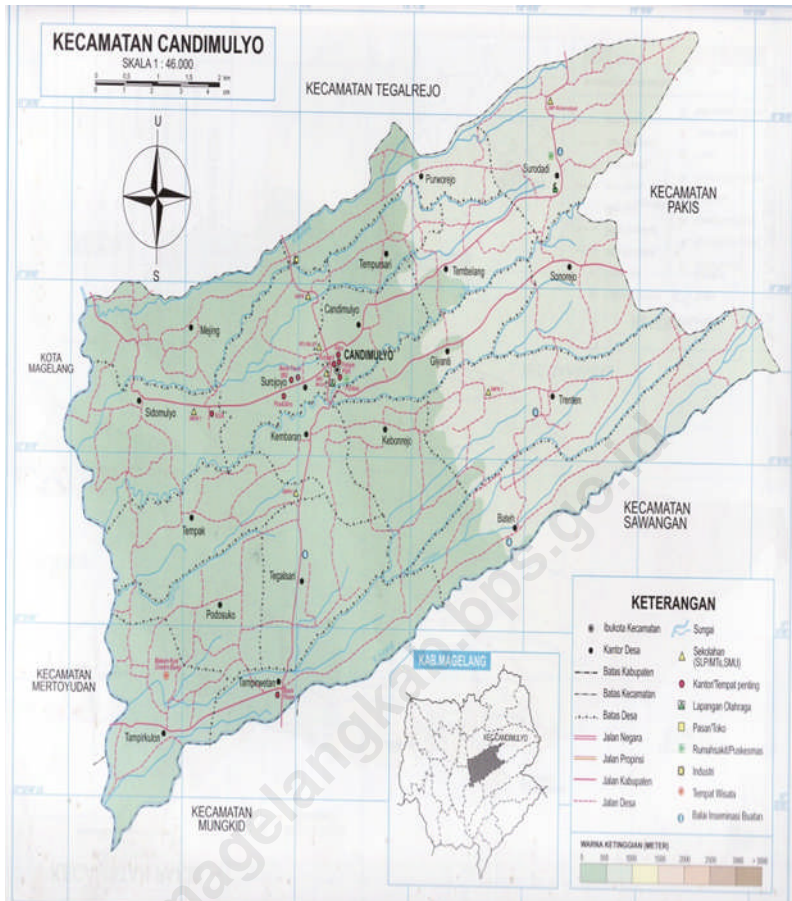
DAFTAR GRAFIK

3.1	Grafik Jumlah Penduduk Menurut Jenis Kelamin, Tahun 2012.....	12
3.2	Grafik Luas Wilayah per Km ² Dirinci Menurut Desa, Tahun 2012.....	14
3.3	Piramida Penduduk Menurut Kelompok Umur, 2012.....	25

<http://magelangkab.bps.go.id>

<http://magelangkab.bps.go.id>







BATAS-BATAS WILAYAH KEC. CANDIMULYO

1. Sebelah Utara berbatasan dengan Kecamatan Tegalrejo.
2. Sebelah Timur berbatasan dengan Kecamatan Pakis.
3. Sebelah Selatan berbatasan dengan Kec. Sawangan dan Kec. Mungkid.
4. Sebelah Barat berbatasan dengan Kec. Mertoyudan dan Kota Magelang.

➤ Ketinggian Dari Permukaan Laut : 347 m

<http://magelangkab.bps.go.id>

Tabel 1.1
Lokasi Desa Menurut Keadaan Topografi
Dirinci Menurut Desa, 2012

No	Desa	Puncak	Lereng	Lembah	Hamparan
1	2	3	4	5	6
1	Tampir Kulon				√
2	Tampir Wetan				√
3	Bateh				√
4	Trenten				√
5	Kebonrejo				√
6	Kembaran				√
7	Tegalsari				√
8	Podosoko				√
9	Tempak				√
10	Sidomulyo				√
11	Mejing				√
12	Surojoyo				√
13	Candimulyo				√
14	Giyanti				√
15	Sonorejo				√
16	Tembelang				√
17	Tempursari				√
18	Purworejo				√
19	Surodadi				√

Sumber Data : BPS Kabupaten Magelang

Tabel 1.2
Kondisi Desa Menurut Kemiringan Lahan
Dirinci Menurut Desa, 2012

No	Desa	Landai < 15 Derajat	Sedang 5 - 25Derajat	Curam > 25Derajat
1	2	3	4	5
1	Tampir Kulon	√		
2	Tampir Wetan	√		
3	Bateh		√	
4	Trenten	√		
5	Kebonrejo	√		
6	Kembaran	√		
7	Tegalsari	√		
8	Podosoko	√		
9	Tempak	√		
10	Sidomulyo	√		
11	Mejing	√		
12	Surojoyo	√		
13	Candimulyo	√		
14	Giyanti	√		
15	Sonorejo	√		
16	Tembelang		√	
17	Tempursari	√		
18	Purworejo		√	
19	Surodadi		√	

Sumber Data : BPS Kabupaten Magelang

Tabel 1.3
Lokasi Desa Menurut Ketingian DPL
Dirinci Menurut Desa, 2012

No	Desa	<300	300-500	501-700	>700
1	2	3	4	5	6
1	Tampir Kulon		√		
2	Tampir Wetan		√		
3	Bateh			√	
4	Trenten			√	
5	Kebonrejo		√		
6	Kembaran		√		
7	Tegalsari		√		
8	Podosoko		√		
9	Tempak		√		
10	Sidomulyo		√		
11	Mejing		√		
12	Surojoyo		√		
13	Candimulyo		√		
14	Giyanti			√	
15	Sonorejo			√	
16	Tembelang			√	
17	Tempursari			√	
18	Purworejo			√	
19	Surodadi			√	

Sumber Data : BPS Kabupaten Magelang

Tabel 1.4
Lokasi Desa Terhadap Kawasan Hutan
Dirinci Menurut Desa, 2012

No	Desa	Dalam Hutan	Sekitar Hutan	Di Luar Hutan
1	2	3	4	5
1	Tampir Kulon			√
2	Tampir Wetan			√
3	Bateh			√
4	Trenten			√
5	Kebonrejo			√
6	Kembaran			√
7	Tegalsari			√
8	Podosoko			√
9	Tempak			√
10	Sidomulyo			√
11	Mejing			√
12	Surojoyo			√
13	Candimulyo			√
14	Giyanti			√
15	Sonorejo			√
16	Tembelang			√
17	Tempursari			√
18	Purworejo			√
19	Surodadi			√

Sumber Data : BPS Kabupaten Magelang

<http://magelangkab.bps.go.id>



Tabel 2.1
Nama Kepala Desa Dan Sekretaris Desa, 2012

No.	Desa	Nama Kepala	Nama Sekretaris
1	2	3	4
1	Tampir Kulon*	Djumiyati	-
2	Tampir Wetan	Hernowo AN	-
3	Bateh	Mulyono	Maryono
4	Trenten	Wasono	Purwadi
5	Kebonrejo	Zaenal Mutaqin	Umi
6	Kembaran	Wiwin Zaerofi	-
7	Tegalsari*	Nyurdisanto	Setyono
8	Podosoko	Hartoyo	Ning Nariyah
9	Tempak	Susanti	-
10	Sidomulyo*	Toyib Abdullah	Mohari
11	Mejing*	Khoirudin	Fatonah (pj)
12	Surojoyo	Sajaka	-
13	Candimulyo	Maryadi	Sudarto
14	Giyanti	Shokib Z K	Chusen
15	Sonorejo*	Suwardi	Maryoto
16	Tembelang	Suyitno	Pawit
17	Tempursari	TC. Widodo	Haris I Rusidi
18	Purworejo	Sidik	Pramono
19	Surodadi	Muhajir	Heru Sugiyanta

Sumber Data : Kantor Kecamatan Candimulyo

** : Sudah mengalami pergantian di 2013*

Tabel 2.2
Banyaknya Dusun, RT, RW menurut Desa, 2012

No.	Desa	BANYAKNYA		
		Dusun	RW	RT
1	2	3	4	5
1	Tampir Kulon	11	10	24
2	Tampir Wetan	4	8	17
3	Bateh	13	14	30
4	Trenten	7	18	38
5	Kebonrejo	4	8	17
6	Kembaran	2	4	8
7	Tegalsari	5	4	15
8	Podosoko	9	7	20
9	Tempak	9	8	18
10	Sidomulyo	9	12	26
11	Mejing	9	9	23
12	Surojoyo	7	6	16
13	Candimulyo	4	7	14
14	Giyanti	3	4	16
15	Sonorejo	6	9	23
16	Tembelang	6	6	14
17	Tempursari	2	3	6
18	Purworejo	8	9	20
19	Surodadi	15	17	38
Jumlah		133	163	383

Sumber Data : Monografi Desa

Tabel 2.3
Klasifikasi Desa, 2012

No.	Desa	BANYAKNYA		
		Swadaya	Swakarya	Swasembada
1	2	3	4	5
1	Tampir Kulon	-	-	1
2	Tampir Wetan	-	-	1
3	Bateh	-	-	1
4	Trenten	-	-	1
5	Kebonrejo	-	-	1
6	Kembaran	-	-	1
7	Tegalsari	-	-	1
8	Podosoko	-	-	1
9	Tempak	-	-	1
10	Sidomulyo	-	-	1
11	Mejing	-	-	1
12	Surojoyo	-	-	1
13	Candimulyo	-	-	1
14	Giyanti	-	-	1
15	Sonorejo	-	-	1
16	Tembelang	-	-	1
17	Tempursari	-	-	1
18	Purworejo	-	-	1
19	Surodadi	-	-	1
Jumlah		-	-	19

Sumber Data : Kantor Kecamatan Candimulyo

<http://magelangkab.bps.go.id>

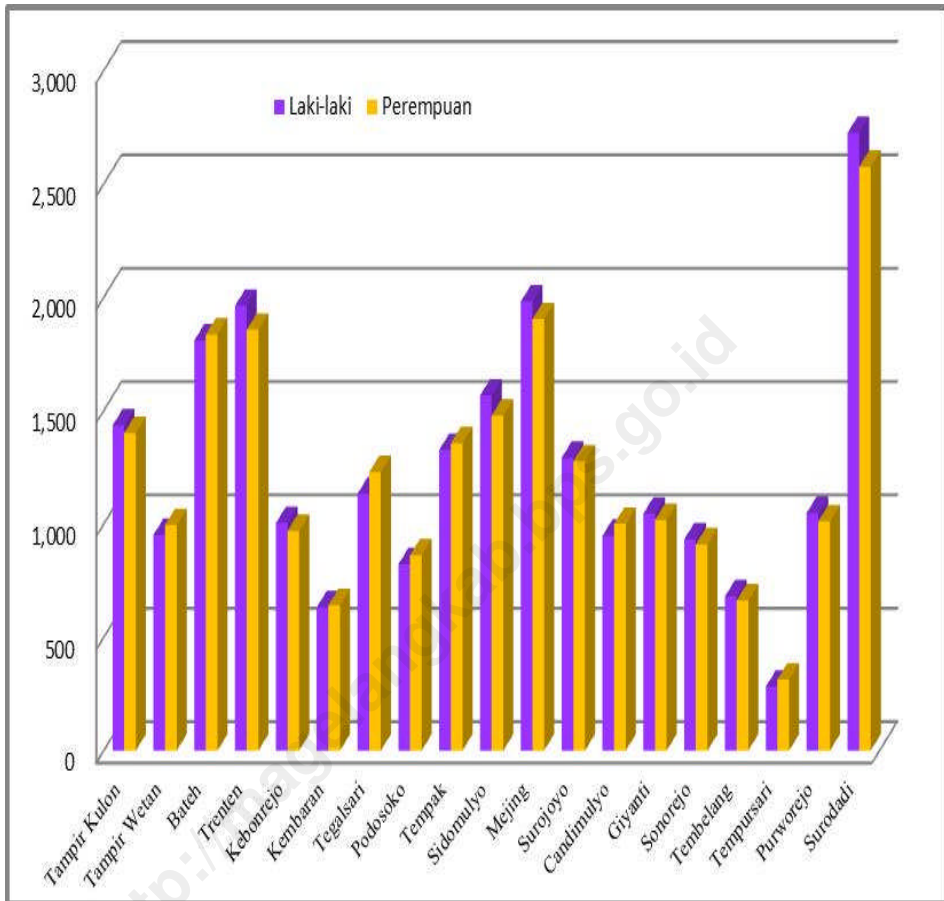


Tabel 3.1
 Jumlah Penduduk Menurut Jenis Kelamin
 Dirinci Menurut Desa, 2012

No.	Desa	Penduduk		Jumlah Penduduk
		Laki-laki	Perempuan	
1	2	3	4	5
1	Tampir Kulon	1,434	1,401	2,835
2	Tampir Wetan	951	995	1,946
3	Bateh	1,809	1,836	3,645
4	Trenten	1,962	1,856	3,818
5	Kebonrejo	1,004	969	1,973
6	Kembaran	632	641	1,273
7	Tegalsari	1,133	1,228	2,361
8	Podosoko	822	862	1,684
9	Tempak	1,326	1,356	2,682
10	Sidomulyo	1,566	1,478	3,044
11	Mejing	1,981	1,903	3,884
12	Surojoyo	1,291	1,276	2,567
13	Candimulyo	948	1,000	1,948
14	Giyanti	1,045	1,017	2,062
15	Sonorejo	931	910	1,841
16	Tembelang	680	662	1,342
17	Tempursari	282	314	596
18	Purworejo	1,048	1,011	2,059
19	Surodadi	2,724	2,575	5,299
Jumlah		23,569	23,290	46,859

Sumber Data : BPS Kabupaten Magelang

Grafik 3.1
 Grafik Jumlah Penduduk Menurut Jenis Kelamin, 2012



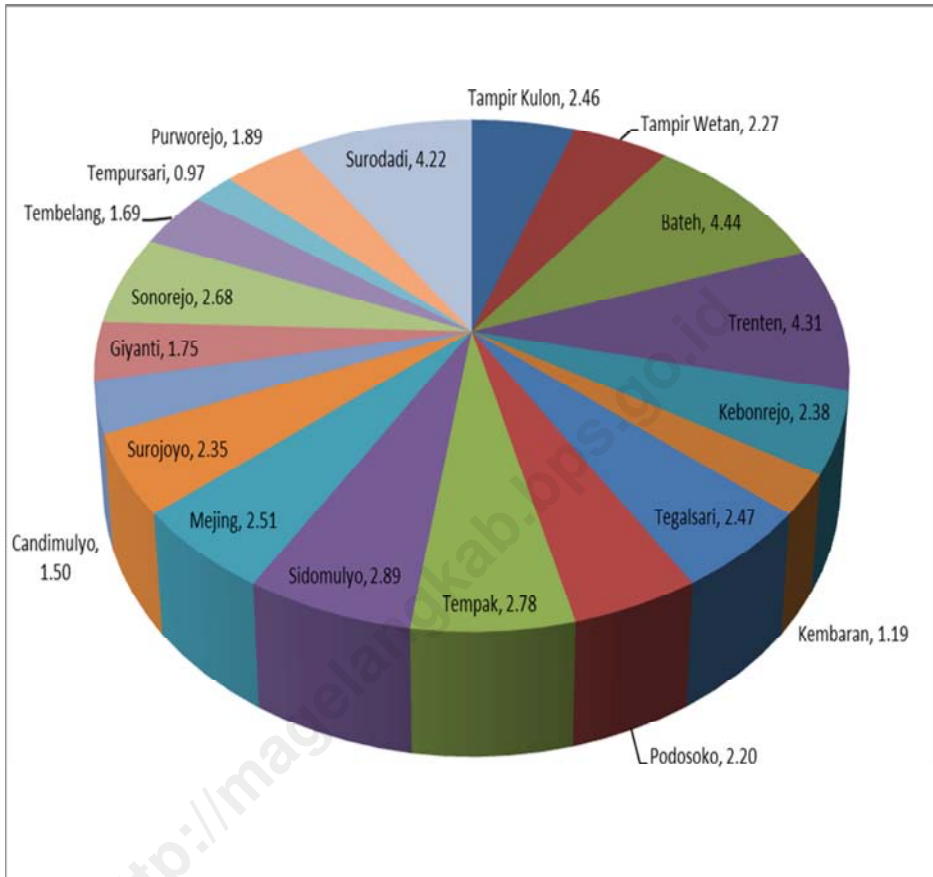
Tabel 3.2
Luas Wilayah, Jumlah Penduduk Dan Kepadatan Penduduk
per Km² Dirinci Menurut Desa, 2012

No.	Desa	Luas Wilayah (Km ²)	Jumlah Penduduk	Kepadatan Penduduk
1	2	3	4	5
1	Tampir Kulon	2.46	2,835	1,152
2	Tampir Wetan	2.27	1,946	857
3	Bateh	4.44	3,645	822
4	Trenten	4.31	3,818	886
5	Kebonrejo	2.38	1,973	829
6	Kembaran	1.19	1,273	1,068
7	Tegalsari	2.47	2,361	956
8	Podosoko	2.20	1,684	764
9	Tempak	2.78	2,682	963
10	Sidomulyo	2.89	3,044	1,055
11	Mejing	2.51	3,884	1,546
12	Surojoyo	2.35	2,567	1,092
13	Candimulyo	1.50	1,948	1,299
14	Giyanti	1.75	2,062	1,178
15	Sonorejo	2.68	1,841	687
16	Tembelang	1.69	1,342	794
17	Tempursari	0.97	596	617
18	Purworejo	1.89	2,059	1,089
19	Surodadi	4.22	5,299	1,256
Jumlah		46.95	46,859	998

Sumber Data : BPS Kabupaten Magelang

Grafik 3.2

Grafik Luas Wilayah per Km² Dirinci Menurut Desa, 2012



Tabel 3.3
 Jumlah Penduduk, Rumah Tangga Dan Rata - Rata Penduduk
 Tiap Rumah Tangga Dirinci Menurut Desa, 2012

No.	Desa	Jumlah Penduduk	Jumlah Rumah Tangga	Rata-rata Jiwa / RT
1	2	3	4	5
1	Tampir Kulon	2,835	807	3.5
2	Tampir Wetan	1,946	559	3.5
3	Bateh	3,645	1,124	3.2
4	Trenten	3,818	1,121	3.4
5	Kebonrejo	1,973	533	3.7
6	Kembaran	1,273	401	3.2
7	Tegalsari	2,361	659	3.6
8	Podosoko	1,684	497	3.4
9	Tempak	2,682	689	3.9
10	Sidomulyo	3,044	769	4.0
11	Mejing	3,884	974	4.0
12	Surojoyo	2,567	727	3.5
13	Candimulyo	1,948	605	3.2
14	Giyanti	2,062	596	3.5
15	Sonorejo	1,841	572	3.2
16	Tembelang	1,342	371	3.6
17	Tempursari	596	186	3.2
18	Purworejo	2,059	593	3.5
19	Surodadi	5,299	1,430	3.7
Jumlah		46,859	13,213	3.5

Sumber Data : BPS Kabupaten Magelang & Monografi desa

Tabel 3.4
Sex Ratio Penduduk Di Tiap Desa, 2012

No.	Desa	Penduduk			
		Laki-laki	Perempuan	Jumlah	<i>Sex Ratio</i>
1	2	3	4	5	6
1	Tampir Kulon	1,434	1,401	2,835	102
2	Tampir Wetan	951	995	1,946	96
3	Bateh	1,809	1,836	3,645	99
4	Trenten	1,962	1,856	3,818	106
5	Kebonrejo	1,004	969	1,973	104
6	Kembaran	632	641	1,273	99
7	Tegalsari	1,133	1,228	2,361	92
8	Podosoko	822	862	1,684	95
9	Tempak	1,326	1,356	2,682	98
10	Sidomulyo	1,566	1,478	3,044	106
11	Mejing	1,981	1,903	3,884	104
12	Surojoyo	1,291	1,276	2,567	101
13	Candimulyo	948	1,000	1,948	95
14	Giyanti	1,045	1,017	2,062	103
15	Sonorejo	931	910	1,841	102
16	Tembelang	680	662	1,342	103
17	Tempursari	282	314	596	90
18	Purworejo	1,048	1,011	2,059	104
19	Surodadi	2,724	2,575	5,299	106
Jumlah		23,569	23,290	46,859	101

Sumber Data : BPS Kabupaten Magelang

Tabel 3.5
Mutasi Penduduk Tiap Desa, 2012

No.	Desa	Mutasi Penduduk			
		Lahir	Mati	Datang	Pindah
1	2	3	4	5	6
1	Tampir Kulon	15	24	43	25
2	Tampir Wetan	22	16	18	36
3	Bateh	30	28	32	29
4	Trenten	14	20	7	12
5	Kebonrejo	6	9	21	28
6	Kembaran	8	13	11	6
7	Tegalsari	19	8	19	10
8	Podosoko	21	15	14	20
9	Tempak	10	27	18	5
10	Sidomulyo	30	28	32	29
11	Mejing	21	14	11	11
12	Surojoyo	12	12	13	10
13	Candimulyo	18	19	22	32
14	Giyanti	17	30	34	30
15	Sonorejo	12	9	19	13
16	Tembelang	18	6	11	14
17	Tempursari	9	15	5	8
18	Purworejo	19	17	3	6
19	Surodadi	52	13	39	23
Jumlah		353	323	372	347

Sumber Data : Monografi Desa

Tabel 3.6
Estimasi Jumlah Penduduk Menurut
Kelompok Umur Dan Jenis Kelamin, 2012

No.	Kelompok	P E N D U D U K		
		Laki-laki	Perempuan	Jumlah
1	2	3	4	5
1	0-4	1,946	1,832	3,778
2	5 - 9	1,965	1,862	3,827
3	10-14	2,117	2,143	4,260
4	15-19	1,950	1,617	3,567
5	20-24	1,574	1,448	3,022
6	25-29	1,626	1,623	3,249
7	30-34	1,736	1,863	3,599
8	35-39	1,788	1,723	3,511
9	40-44	1,718	1,697	3,415
10	45-49	1,584	1,652	3,236
11	50-54	1,429	1,493	2,922
12	55-59	1,124	1,087	2,211
13	60-64	903	952	1,855
14	65-69	737	762	1,499
15	70-74	616	635	1,251
16	75+	756	901	1,675
Jumlah		211,461	208,900	420,361

Sumber Data : BPS Kab Magelang

Tabel 3.7
 Jumlah Penduduk Dirinci Menurut Desa,
 Kelompok Umur Dan Jenis Kelamin, 2012

No.	Desa	Kelompok Umur							
		0 - 4		5 - 9		10 - 14		15 - 19	
		L	P	L	P	L	P	L	P
1	2	3	4	5	6	7	8	9	10
1	Tampir Kulon	118	110	120	113	129	129	119	97
2	Tampir Wetan	79	77	78	80	85	92	79	69
3	Bateh	149	144	151	147	162	169	150	127
4	Trenten	162	146	164	148	176	171	162	129
5	Kebonrejo	83	76	84	77	90	89	83	67
6	Kembaran	52	50	53	51	57	59	52	45
7	Tegalsari	94	97	94	98	102	113	94	85
8	Podosoko	68	68	69	69	74	79	68	60
9	Tempak	109	107	110	108	119	125	110	94
10	Sidomulyo	129	116	131	118	141	136	130	103
11	Mejing	164	150	165	152	178	174	164	132
12	Surojoyo	107	100	108	102	116	117	107	89
13	Candimulyo	78	79	79	80	85	92	78	69
14	Giyanti	86	80	87	81	94	94	86	71
15	Sonorejo	77	72	77	73	84	84	77	63
16	Tembelang	56	52	57	53	61	61	56	46
17	Tempursari	23	25	24	25	25	29	23	22
18	Purworejo	87	80	87	81	94	93	87	70
19	Surodadi	225	203	227	206	245	237	225	179
Jumlah		1,946	1,832	1,965	1,862	2,117	2,143	1,950	1,617

Lanjutan Tabel 3.7

No.	Desa	Kelompok Umur							
		20 - 24		25 - 29		30 - 34		30 - 34	
		L	P	L	P	L	P	L	P
1	2	11	12	13	14	15	16	15	16
1	Tampir Kulon	95	87	99	98	106	112	106	112
2	Tampir Wetan	64	62	66	69	70	80	70	80
3	Bateh	121	114	125	128	133	147	133	147
4	Trenten	131	115	135	129	145	148	145	148
5	Kebonrejo	67	60	70	68	74	78	74	78
6	Kembaran	42	41	44	45	47	51	47	51
7	Tegalsari	76	76	78	86	83	99	83	99
8	Podosoko	55	54	57	60	61	69	61	69
9	Tempak	89	84	91	94	96	108	96	108
10	Sidomulyo	105	92	108	103	115	118	115	118
11	Mejing	132	118	137	133	146	152	146	152
12	Surojoyo	86	79	89	89	95	102	95	102
13	Candimulyo	63	62	65	70	70	80	70	80
14	Giyanti	70	63	72	71	77	81	77	81
15	Sonorejo	62	57	64	63	69	73	69	73
16	Tembelang	45	41	47	46	50	53	50	53
17	Tempursari	19	20	19	22	21	25	21	25
18	Purworejo	70	63	72	70	77	81	77	81
19	Surodadi	182	160	188	179	201	206	201	206
Jumlah		1,574	1,448	1,626	1,623	1,736	1,863	1,736	1,863

Lanjutan Tabel 3.7

No.	Desa	Kelompok Umur							
		30 - 34		35 - 39		40 - 44		45 - 49	
		L	P	L	P	L	P	L	P
1	2	15	16	17	18	19	20	21	22
1	Tampir Kulon	106	112	109	104	105	102	96	99
2	Tampir Wetan	70	80	72	74	69	72	64	71
3	Bateh	133	147	137	136	132	134	122	130
4	Trenten	145	148	149	137	143	135	132	132
5	Kebonrejo	74	78	76	72	73	71	67	69
6	Kembaran	47	51	48	47	46	47	42	45
7	Tegalsari	83	99	86	91	83	89	76	87
8	Podosoko	61	69	62	64	60	63	55	61
9	Tempak	96	108	101	100	97	99	89	96
10	Sidomulyo	115	118	119	110	113	108	105	105
11	Mejing	146	152	149	141	144	139	134	135
12	Surojoyo	95	102	98	94	94	93	87	91
13	Candimulyo	70	80	72	74	69	72	64	71
14	Giyanti	77	81	79	75	76	74	70	72
15	Sonorejo	69	73	71	67	68	66	63	65
16	Tembelang	50	53	52	49	50	48	46	47
17	Tempursari	21	25	21	23	21	23	19	21
18	Purworejo	77	81	80	75	76	74	70	72
19	Surodadi	201	206	207	190	199	188	183	183
Jumlah		1,736	1,863	1,788	1,723	1,718	1,697	1,584	1,652

Lanjutan Tabel 3.7

No.	Desa	Kelompok Umur							
		50 - 54		55 - 59		60 - 64		60 - 64	
		L	P	L	P	L	P	L	P
1	2	23	24	25	26	27	28	27	28
1	Tampir Kulon	87	90	68	65	55	57	55	57
2	Tampir Wetan	58	64	45	46	36	41	36	41
3	Bateh	110	118	86	86	69	75	69	75
4	Trenten	119	119	94	87	75	76	75	76
5	Kebonrejo	61	62	48	45	38	40	38	40
6	Kembaran	38	41	30	30	24	26	24	26
7	Tegalsari	69	79	54	57	43	50	43	50
8	Podosoko	50	55	39	40	31	35	31	35
9	Tempak	81	87	64	63	51	56	51	56
10	Sidomulyo	95	95	75	69	60	60	60	60
11	Mejing	120	122	94	89	76	78	76	78
12	Surojoyo	78	82	62	60	49	52	49	52
13	Candimulyo	57	64	45	47	38	41	38	41
14	Giyanti	63	65	51	48	40	42	40	42
15	Sonorejo	56	58	44	42	36	37	36	37
16	Tembelang	41	42	32	31	26	27	26	27
17	Tempursari	17	20	13	15	12	13	12	13
18	Purworejo	64	65	50	47	40	41	40	41
19	Surodadi	165	165	130	120	104	105	104	105
	Jumlah	1,429	1,493	1,124	1,087	903	952	903	952

Lanjutan Tabel 3.7

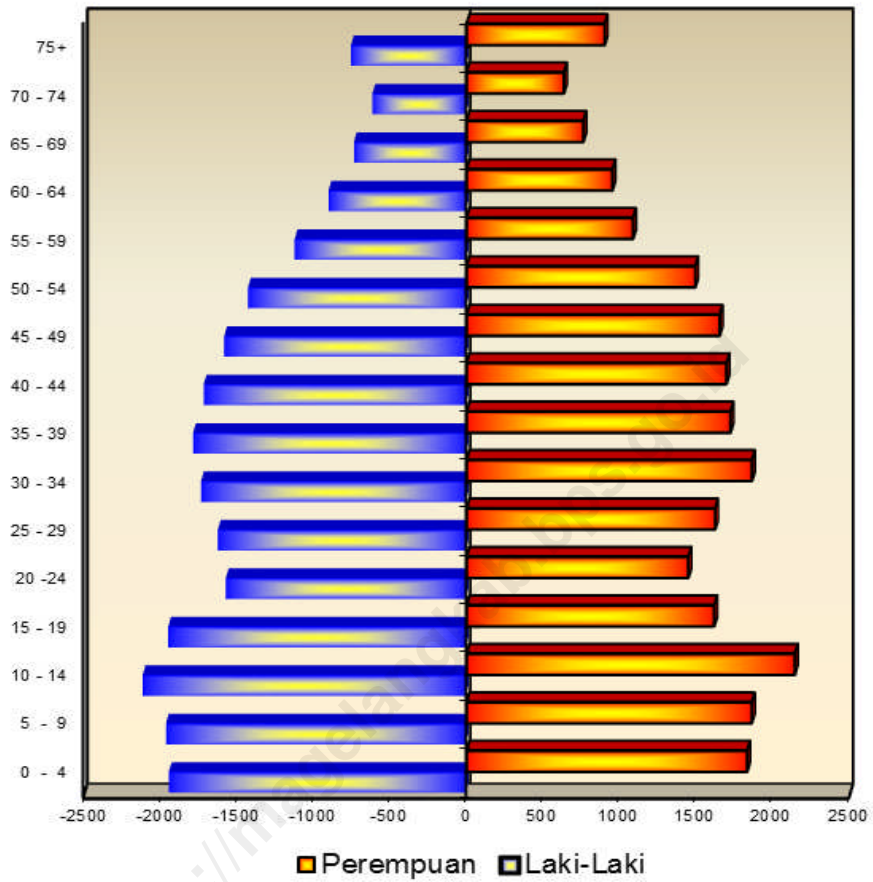
No.	Desa	Kelompok Umur					
		60 - 64		65 - 69		70-74	
		L	P	L	P	L	P
1	2	27	28	29	30	31	32
1	Tampir Kulon	55	57	45	46	37	38
2	Tampir Wetan	36	41	30	33	25	27
3	Bateh	69	75	57	60	47	50
4	Trenten	75	76	61	61	51	51
5	Kebonrejo	38	40	31	32	27	26
6	Kembaran	24	26	20	21	17	17
7	Tegalsari	43	50	35	40	30	33
8	Podosoko	31	35	26	28	21	24
9	Tempak	51	56	41	44	35	37
10	Sidomulyo	60	60	49	48	41	40
11	Mejing	76	78	62	62	52	52
12	Surojoyo	49	52	40	42	34	35
13	Candimulyo	38	41	30	33	25	27
14	Giyanti	40	42	33	33	27	28
15	Sonorejo	36	37	29	30	24	25
16	Tembelang	26	27	21	22	18	18
17	Tempursari	12	13	9	10	7	9
18	Purworejo	40	41	33	33	27	28
19	Surodadi	104	105	85	84	71	70
Jumlah		903	952	737	762	616	635

Lanjutan Tabel 3.7

No.	Desa	Jumlah			
		75+		Total	
		L	P	L	P
		33	34		
1	Tampir Kulon	46	54	1,434	1,401
2	Tampir Wetan	31	38	951	995
3	Bateh	58	71	1,809	1,836
4	Trenten	63	72	1,962	1,856
5	Kebonrejo	32	37	1,004	969
6	Kembaran	20	25	632	641
7	Tegalsari	36	48	1,133	1,228
8	Podosoko	26	33	822	862
9	Tempak	43	54	1,326	1,356
10	Sidomulyo	50	57	1,566	1,478
11	Mejing	64	74	1,981	1,903
12	Surojoyo	41	49	1,291	1,276
13	Candimulyo	30	39	948	1,000
14	Giyanti	34	39	1,045	1,017
15	Sonorejo	30	35	931	910
16	Tembelang	22	26	680	662
17	Tempursari	9	12	282	314
18	Purworejo	34	38	1,048	1,011
19	Surodadi	87	100	2,724	2,575
Jumlah		756	901	23,569	23,290

Sumber Data : BPS Kab Magelang

Grafik 3.3
Piramida Penduduk Menurut Kelompok Umur, 2012



<http://magelangkab.bps.go.id>



Tabel 4.1
 Jumlah Fasilitas Pendidikan Negeri Dirinci
 Menurut Desa Dan Jenis Lembaga Pendidikan, 2012

No.	Desa	TK	SD	MI	SMP	MTS
1	2	3	4	5	6	7
1	Tampir Kulon	0	2	0	0	0
2	Tampir Wetan	0	2	0	0	0
3	Bateh	0	2	0	0	0
4	Trenten	0	2	0	1	0
5	Kebonrejo	0	1	0	0	0
6	Kembaran	0	1	0	0	0
7	Tegalsari	0	1	0	0	0
8	Podosoko	0	1	0	0	0
9	Tempak	0	2	0	1	0
10	Sidomulyo	0	2	0	0	0
11	Mejing	0	2	0	0	0
12	Surojoyo	0	1	0	1	0
13	Candimulyo	0	2	0	0	0
14	Giyanti	0	1	0	0	0
15	Sonorejo	0	1	0	0	0
16	Tembelang	0	1	0	0	0
17	Tempursari	0	1	0	0	0
18	Purworejo	0	1	0	0	0
19	Surodadi	0	2	0	0	0
J U M L A H		0	28	0	3	0

Lanjutan Tabel 4.1

No.	Desa	SMA	MA	SMK	AKADEMI/ PT
1	2	8	9	10	11
1	Tampir Kulon	0	0	0	0
2	Tampir Wetan	0	0	0	0
3	Bateh	0	0	0	0
4	Trenten	0	0	0	0
5	Kebonrejo	0	0	0	0
6	Kembaran	0	0	0	0
7	Tegalsari	0	0	0	0
8	Podosoko	0	0	0	0
9	Tempak	0	0	0	0
10	Sidomulyo	0	0	0	0
11	Mejing	0	0	0	0
12	Surojoyo	1	0	0	0
13	Candimulyo	0	0	0	0
14	Giyanti	0	0	0	0
15	Sonorejo	0	0	0	0
16	Tembelang	0	0	0	0
17	Tempursari	0	0	0	0
18	Purworejo	0	0	0	0
19	Surodadi	0	0	0	0
J U M L A H		1	0	0	0

Sumber Data : Disdikpora Kabupaten Magelang

Tabel 4.2
 Jumlah Fasilitas Pendidikan Swasta Dirinci
 Menurut Desa Dan Jenis Lembaga Pendidikan, 2012

No.	Desa	TK	SD	MI	SMP	MTS
1	2	3	4	5	6	7
1	Tampir Kulon	3	0	1	0	0
2	Tampir Wetan	1	0	0	0	0
3	Bateh	1	0	0	0	0
4	Trenten	4	0	2	0	0
5	Kebonrejo	2	0	1	0	0
6	Kembaran	2	0	1	0	0
7	Tegalsari	1	0	0	0	0
8	Podosoko	1	0	1	0	0
9	Tempak	1	0	0	0	0
10	Sidomulyo	1	0	0	0	0
11	Mejing	3	0	1	0	0
12	Surojoyo	2	0	1	0	0
13	Candimulyo	2	0	1	0	1
14	Giyanti	1	0	1	0	0
15	Sonorejo	1	0	0	0	0
16	Tembelang	1	0	1	0	0
17	Tempursari	1	0	0	0	0
18	Purworejo	2	0	1	0	0
19	Surodadi	3	0	1	1	0
J U M L A H		33	0	13	1	1

Lanjutan Tabel 4.2

No.	Desa	SMA	MA	SMK	AKADEMI/ PT
1	2	8	9	10	11
1	Tampir Kulon	0	0	0	0
2	Tampir Wetan	0	0	0	0
3	Bateh	0	0	0	0
4	Trenten	0	0	0	0
5	Kebonrejo	0	0	0	0
6	Kembaran	0	0	0	0
7	Tegalsari	0	0	0	0
8	Podosoko	0	0	0	0
9	Tempak	0	0	0	0
10	Sidomulyo	0	0	0	0
11	Mejing	0	0	0	0
12	Surojoyo	0	0	0	0
13	Candimulyo	0	1	0	0
14	Giyanti	0	0	0	0
15	Sonorejo	0	0	0	0
16	Tembelang	0	0	0	0
17	Tempursari	0	0	0	0
18	Purworejo	0	0	0	0
19	Surodadi	0	0	0	0
J U M L A H		0	1	0	0

Sumber Data : Disdikpora Kabupaten Magelang

Tabel 4.3
Jumlah Murid Dan Guru
Di Kecamatan Candimulyo, 2012

NO	Sekolah	Murid	Guru	<i>Rasio</i>
1	2	3	4	5
1	TK SEDERAJAT	622	46	14
2	SD SEDERAJAT	3,930	257	15
3	SMP SEDERAJAT	1,368	99	14
4	SMA SEDERAJAT	478	45	11
5	AKADEMI SEDERAJAT	-	-	
JUMLAH		6,398	447	53

Sumber Data : Disdikpora Kabupaten Magelang

Tabel 4.4
Jumlah Dan Keberadaan Fasilitas
Perdagangan Menurut Desa/Kelurahan, 2012

No.	Desa	Fasilitas Perdagangan		Jumlah	
		Kelompok Pertokoan	Pasar	Toko/Kios /warung	Warung Makan
1	2	3	4	5	6
1	Tampir Kulon	Tidak Ada	Tidak Ada	32	3
2	Tampir Wetan	Tidak Ada	Tidak Ada	27	3
3	Bateh	Tidak Ada	Tidak Ada	22	0
4	Trenten	Tidak Ada	Ada	36	0
5	Kebonrejo	Tidak Ada	Tidak Ada	35	0
6	Kembaran	Tidak Ada	Tidak Ada	17	4
7	Tegalsari	Tidak Ada	Ada	20	0
8	Podosoko	Tidak Ada	Tidak Ada	22	0
9	Tempak	Tidak Ada	Tidak Ada	187	0
10	Sidomulyo	Tidak Ada	Tidak Ada	22	4
11	Mejing	Tidak Ada	Tidak Ada	36	3
12	Surojoyo	Tidak Ada	Ada	31	6
13	Candimulyo	Tidak Ada	Tidak Ada	33	9
14	Giyanti	Tidak Ada	Tidak Ada	23	1
15	Sonorejo	Tidak Ada	Tidak Ada	17	0
16	Tembelang	Tidak Ada	Tidak Ada	15	0
17	Tempursari	Tidak Ada	Tidak Ada	5	0
18	Purworejo	Tidak Ada	Tidak Ada	24	0
19	Surodadi	Tidak Ada	Tidak Ada	72	4
Jumlah				3380	185

Sumber Data : Monografi Desa

Tabel 4.5
Kegiatan Institusi Sosial
Menurut Desa/Kelurahan, 2012

No.	Desa	Kegiatan Institusi			
		Gugus Depan Pramuka	Karang Taruna	PKK	Kel.Pengajian/ Kebaktian
1	2	3	4	4	5
1	Tampir Kulon	Ada	Ada	Ada	Ada
2	Tampir Wetan	Ada	Ada	Ada	Ada
3	Bateh	Ada	Ada	Ada	Ada
4	Trenten	Ada	Ada	Ada	Ada
5	Kebonrejo	Ada	Ada	Ada	Ada
6	Kembaran	Ada	Ada	Ada	Ada
7	Tegalsari	Ada	Ada	Ada	Ada
8	Podosoko	Ada	Ada	Ada	Ada
9	Tempak	Ada	Ada	Ada	Ada
10	Sidomulyo	Ada	Ada	Ada	Ada
11	Mejing	Ada	Ada	Ada	Ada
12	Surojoyo	Ada	Ada	Ada	Ada
13	Candimulyo	Ada	Ada	Ada	Ada
14	Giyanti	Ada	Ada	Ada	Ada
15	Sonorejo	Ada	Ada	Ada	Ada
16	Tembelang	Ada	Ada	Ada	Ada
17	Tempursari	Ada	Ada	Ada	Ada
18	Purworejo	Ada	Ada	Ada	Ada
19	Surodadi	Ada	Ada	Ada	Ada

Lanjutan Tabel 4.5

No.	Desa	Kegiatan Institusi Sosial	
		Asuhan	Cacat/YPAC
1	2	3	5
1	Tampir Kulon	Tidak Ada	Tidak Ada
2	Tampir Wetan	Tidak Ada	Tidak Ada
3	Bateh	Tidak Ada	Tidak Ada
4	Trenten	Ada	Tidak Ada
5	Kebonrejo	Tidak Ada	Tidak Ada
6	Kembaran	Tidak Ada	Tidak Ada
7	Tegalsari	Ada	Tidak Ada
8	Podosoko	Tidak Ada	Tidak Ada
9	Tempak	Tidak Ada	Tidak Ada
10	Sidomulyo	Tidak Ada	Tidak Ada
11	Mejing	Tidak Ada	Tidak Ada
12	Surojoyo	Tidak Ada	Tidak Ada
13	Candimulyo	Tidak Ada	Tidak Ada
14	Giyanti	Tidak Ada	Tidak Ada
15	Sonorejo	Tidak Ada	Tidak Ada
16	Tembelang	Tidak Ada	Tidak Ada
17	Tempursari	Tidak Ada	Tidak Ada
18	Purworejo	Tidak Ada	Tidak Ada
19	Surodadi	Tidak Ada	Tidak Ada

Sumber Data : Monografi Desa

Tabel 4.6
Fasilitas Olah Raga
Menurut Desa/Kelurahan, 2012

No.	Desa	Fasilitas Olah Raga		
		Sepak Bola	Bola Volly	Bulu Tangkis
1	2	3	4	5
1	Tampir Kulon	Tidak Ada	Ada	Tidak Ada
2	Tampir Wetan	Ada	Ada	Tidak Ada
3	Bateh	Tidak Ada	Ada	Tidak Ada
4	Trenten	Ada	Ada	Tidak Ada
5	Kebonrejo	Tidak Ada	Ada	Tidak Ada
6	Kembaran	Ada	Ada	Tidak Ada
7	Tegalsari	Ada	Ada	Tidak Ada
8	Podosoko	Ada	Ada	Tidak Ada
9	Tempak	Ada	Ada	Tidak Ada
10	Sidomulyo	Ada	Ada	Ada
11	Mejing	Tidak Ada	Ada	Tidak Ada
12	Surojoyo	Tidak Ada	Ada	Tidak Ada
13	Candimulyo	Ada	Ada	Tidak Ada
14	Giyanti	Tidak Ada	Ada	Tidak Ada
15	Sonorejo	Tidak Ada	Ada	Tidak Ada
16	Tembelang	Tidak Ada	Ada	Tidak Ada
17	Tempursari	Ada	Ada	Tidak Ada
18	Purworejo	Ada	Ada	Tidak Ada
19	Surodadi	Ada	Ada	Tidak Ada

Lanjutan Tabel 4.6

No.	Desa	Fasilitas Olah Raga		
		Bola Basket	Tenis Lapangan	Renang
1	2	3	4	5
1	Tampir Kulon	Tidak Ada	Tidak Ada	Tidak Ada
2	Tampir Wetan	Tidak Ada	Tidak Ada	Tidak Ada
3	Bateh	Tidak Ada	Tidak Ada	Tidak Ada
4	Trenten	Tidak Ada	Tidak Ada	Tidak Ada
5	Kebonrejo	Tidak Ada	Tidak Ada	Tidak Ada
6	Kembaran	Tidak Ada	Tidak Ada	Tidak Ada
7	Tegalsari	Tidak Ada	Tidak Ada	Tidak Ada
8	Podosoko	Tidak Ada	Tidak Ada	Tidak Ada
9	Tempak	Tidak Ada	Tidak Ada	Tidak Ada
10	Sidomulyo	Tidak Ada	Tidak Ada	Tidak Ada
11	Mejing	Tidak Ada	Tidak Ada	Tidak Ada
12	Surojoyo	Tidak Ada	Tidak Ada	Tidak Ada
13	Candimulyo	Tidak Ada	Tidak Ada	Tidak Ada
14	Giyanti	Tidak Ada	Tidak Ada	Tidak Ada
15	Sonorejo	Tidak Ada	Tidak Ada	Tidak Ada
16	Tembelang	Tidak Ada	Tidak Ada	Tidak Ada
17	Tempursari	Tidak Ada	Tidak Ada	Tidak Ada
18	Purworejo	Tidak Ada	Tidak Ada	Tidak Ada
19	Surodadi	Tidak Ada	Tidak Ada	Tidak Ada

Sumber Data : Monografi Desa

Tabel 4.7
 Persentase Penduduk Menurut Agama
 Dirinci Tiap Desa / Kelurahan, 2012

No.	Desa	Pemeluk Agama					Jumlah
		Islam	Protestan	Katolik	Hindu	Budha	
1	2	3	4	5	6	7	8
1	Tampir Kulon	97.50	0.32	2.19	0.00	0.00	100
2	Tampir Wetan	95.53	1.54	2.93	0.00	0.00	100
3	Bateh	97.12	0.88	1.84	0.11	0.00	100
4	Trenten	99.84	0.16	0.00	0.00	0.00	100
5	Kebonrejo	99.80	0.30	0.00	0.00	0.00	100
6	Kembaran	100.00	0.00	0.00	0.00	0.00	100
7	Tegalsari	91.02	4.79	4.11	0.09	0.00	100
8	Podosoko	89.25	6.12	4.63	0.00	0.00	100
9	Tempak	97.47	2.01	0.52	0.00	0.00	100
10	Sidomulyo	99.61	0.00	0.39	0.00	0.00	100
11	Mejing	100.00	0.00	0.00	0.00	0.00	100
12	Surojoyo	99.30	0.12	0.58	0.00	0.00	100
13	Candimulyo	99.90	0.05	0.05	0.00	0.00	100
14	Giyanti	100.00	0.00	0.00	0.00	0.00	100
15	Sonorejo	100.00	0.00	0.00	0.00	0.00	100
16	Tembelang	100.00	0.00	0.00	0.00	0.00	100
17	Tempursari	100.00	0.00	0.00	0.00	0.00	100
18	Purworejo	100.00	0.00	0.00	0.00	0.00	100
19	Surodadi	99.98	0.00	0.02	0.00	0.00	100
	Jumlah	98.23	0.86	0.91	0.01	0.00	100

Sumber Data : Monografi Desa

Tabel 4.8
 Banyaknya Tempat Ibadah
 Menurut Desa/Kelurahan, 2012

No.	Desa	Banyaknya Tempat ibadah			
		Masjid	Langgar / Surau	Gereja	Kuil/Pura /Vihara
1	2	3	4	5	6
1	Tampir Kulon	6	20	0	0
2	Tampir Wetan	4	6	1	0
3	Bateh	9	4	1	0
4	Trenten	6	11	0	0
5	Kebonrejo	3	7	0	0
6	Kembaran	2	4	0	0
7	Tegalsari	3	4	1	0
8	Podosoko	3	8	1	0
9	Tempak	6	7	0	0
10	Sidomulyo	6	10	0	0
11	Mejing	6	12	0	0
12	Surojoyo	6	8	0	0
13	Candimulyo	4	6	0	0
14	Giyanti	3	5	0	0
15	Sonorejo	6	1	0	0
16	Tembelang	5	3	0	0
17	Tempursari	3	0	0	0
18	Purworejo	5	3	0	0
19	Surodadi	12	8	0	0
Jumlah		98	127	4	0

Sumber Data : Monografi Desa

<http://magelangkab.bps.go.id>



Tabel 5.1
 Jumlah Sarana Kesehatan
 Dirinci Menurut Desa, 2012

No	Desa	Rumah Sakit	Poliklinik	Puskesmas	Pustu	Praktek Dokter
1	2	3	4	5	6	7
1	Tampir Kulon	0	0	0	0	0
2	Tampir Wetan	0	0	0	1	0
3	Bateh	0	0	0	0	0
4	Trenten	0	0	0	1	0
5	Kebonrejo	0	0	0	0	0
6	Kembaran	0	0	0	0	0
7	Tegalsari	0	0	0	0	0
8	Podosoko	0	0	0	0	0
9	Tempak	0	0	0	0	0
10	Sidomulyo	0	0	0	0	0
11	Mejing	0	0	0	0	0
12	Surojoyo	0	0	0	0	0
13	Candimulyo	0	0	1	0	1
14	Giyanti	0	0	0	0	0
15	Sonorejo	0	0	0	0	0
16	Tembelang	0	0	0	0	0
17	Tempursari	0	0	0	0	0
18	Purworejo	0	0	0	0	0
19	Surodadi	0	0	0	1	0
Jumlah		0	0	1	3	1

Lanjutan Tabel 5.1

No	Desa	Praktek Bidan	Poskesdes	Polindes	Posyandu
1	2	9	10	11	12
1	Tampir Kulon	1	1	0	6
2	Tampir Wetan	1	1	0	6
3	Bateh	1	1	0	6
4	Trenten	2	0	0	7
5	Kebonrejo	1	1	0	5
6	Kembaran	0	0	0	4
7	Tegalsari	2	1	0	3
8	Podosoko	1	1	0	6
9	Tempak	1	1	0	6
10	Sidomulyo	1	0	0	7
11	Mejing	1	3	0	6
12	Surojoyo	2	0	0	8
13	Candimulyo	1	0	0	5
14	Giyanti	1	1	0	6
15	Sonorejo	1	1	0	6
16	Tembelang	1	0	0	4
17	Tempursari	1	1	0	4
18	Purworejo	1	1	0	5
19	Surodadi	1	0	0	5
Jumlah		21	14	0	105

Tabel 5.2
Banyaknya Tenaga Kesehatan Yang Bertempat Tinggal Di Desa
Dirinci Menurut Desa, 2012

No	Desa	Dokter	Bidan	Perawat /Mantri	Dukun Bayi
1	2	3	4	5	6
1	Tampir Kulon	0	1	4	1
2	Tampir Wetan	0	1	0	3
3	Bateh	0	1	1	3
4	Trenten	0	2	0	3
5	Kebonrejo	0	1	1	0
6	Kembaran	0	0	1	0
7	Tegalsari	0	3	1	2
8	Podosoko	0	1	2	1
9	Tempak	0	1	3	0
10	Sidomulyo	0	1	0	1
11	Mejing	0	1	0	2
12	Surojoyo	0	2	1	1
13	Candimulyo	2	1	5	3
14	Giyanti	0	1	1	3
15	Sonorejo	0	1	0	4
16	Tembelang	0	1	1	0
17	Tempursari	0	1	0	0
18	Purworejo	0	1	0	2
19	Surodadi	0	2	1	1
Jumlah		2	23	22	30

Sumber Data : BPS Kabupaten Magelang

<http://magelangkab.bps.go.id>



Tabel 6.1
Luas Lahan Pertanian Dan Lahan Non Pertanian
Dirinci Menurut Desa, 2012

No	Desa	Lahan Pertanian	Lahan Non Pertanian	Total
(1)	(2)	(3)	(4)	(5)
1	Tampir Kulon	182.6	63.1	245.7
2	Tampir Wetan	193.5	33.5	227
3	Bateh	379	64.4	443.4
4	Trenten	369	61.3	430.3
5	Kebonrejo	187.9	49.4	237.3
6	Kembaran	82.6	36.5	119.1
7	Tegalsari	176	71	247
8	Podosoko	171	48.9	219.9
9	Tempak	210.8	77.4	288.2
10	Sidomulyo	206.3	82.2	288.5
11	Mejing	186.2	65.1	251.3
12	Surojoyo	188.9	46	234.9
13	Candimulyo	104	46	150
14	Giyanti	132.8	42.2	175
15	Sonorejo	234	34	268
16	Tembelang	141.3	27.7	169
17	Tempursari	76.7	19.8	96.5
18	Purworejo	162.9	26.1	189
19	Surodadi	300.7	108	408.7
JUMLAH		3686.2	1002.6	4688.8

Sumber Data :BPS Kabupaten Magelang

Tabel 6.2
Banyaknya Anggota Gapoktan
Dirinci Per Desa Menurut Jenis Kelamin

No.	Desa	Nama Gapoktan	Berdiri Tahun	Anggota		Jumlah
				L	P	
1	2	3	4	5	6	7
1	Tampir Kulon	Rukun Sentosa	05/29/07	28	2	30
2	Tampir Wetan	Harapan Sejahtera	09/11/07	40	10	50
3	Bateh	Tani Makmur	10/10/07	23	2	25
4	Trenten	Manunggal Jati	08/30/08	25	1	26
5	Kebonrejo	Tani Barokah	02/09/08	20	5	25
6	Kembaran	Sayuk Rukun	11/23/07	25	5	30
7	Tegalsari	Rukun Santoso	05/14/08	23	7	30
8	Podosoko	Ngudi Rejeki	03/15/08	21	4	25
9	Tempak	Maju Manunggal Makmur	07/04/07	20	5	25
10	Sidomulyo	Sido Maju	05/05/07	27	4	31
11	Mejing	Mugi Lancar	01/15/08	35	2	37
12	Surojoyo	Tunas Jaya	07/03/07	30	6	36
13	Candimulyo	Pangudi Luhur	02/05/07	25	5	30
14	Giyanti	Maju Makmur	02/17/09	25	0	25
15	Sonorejo	Ngudi Mulyo	05/16/07	24	6	30
16	Tembelang	Lestari Makmur	02/09/09	26	4	30
17	Tempursari	Mekar Sari	02/01/09	24	8	32
18	Purworejo	Krida Raharja	07/09/08	26	2	28
19	Surodadi	Dadi Makmur	10/22/07	31	8	39
Jumlah				498	86	584

Sumber Data : BPPK Kecamatan CANDIMULYO

Tabel 6.3
Potensi Ternak Besar dan Unggas
Dirinci Menurut Desa, 2012

No.	Desa	Potensi Ternak 1	Potensi Ternak 2	Potensi Ternak 3
1	2	3	4	5
1	Tampir Kulon	Sapi	Ayam Buras	Kambing
2	Tampir Wetan	Ayam Buras	Sapi	Kambing
3	Bateh	Ayam Buras	Sapi	Kambing
4	Trenten	Ayam Buras	Sapi	Kambing
5	Kebonrejo	Ayam Buras	Sapi	Kambing
6	Kembaran	Ayam Buras	Sapi	Kambing
7	Tegalsari	Ayam Buras	Sapi	Kambing
8	Podosoko	Ayam Buras	Kambing	Sapi
9	Tempak	Sapi	Kambing	Kambing
10	Sidomulyo	Sapi	Ayam Buras	Kambing
11	Mejing	Sapi	Ayam Buras	Ayam Buras
12	Surojoyo	Ayam Buras	Kambing	Sapi
13	Candimulyo	Ayam Buras	Sapi	Ayam Buras
14	Giyanti	Sapi	Ayam Buras	Ayam Buras
15	Sonorejo	Sapi	Ayam Buras	Ayam Buras
16	Tembelang	Sapi	Kambing	Ayam Buras
17	Tempursari	Sapi	Kambing	Ayam Buras
18	Purworejo	Sapi	Kambing	Ayam Buras
19	Surodadi	Sapi	Kambing	Ayam Buras

Sumber Data :BPS Kabupaten Magelang

<http://magelangkab.bps.go.id>



Tabel 7.1
 Produk Domestik Regional Brutto Kecamatan Candimulyo
 Menurut Lapangan Usaha Atas Dasar Harga Berlaku, 2009 - 2011
 (Jutaan Rupiah)

Lapangan Usaha	2009	2010	2011
1	2	3	4
1. Pertanian	45,167.10	48,333.22	51,015.85
1.1 Tanaman Bahan Makanan	25,716.08	27,294.51	27,857.21
1.2 Tanaman Perkebunan Rakyat	5,389.81	5,806.58	6,633.80
1.3 Peternakan & Hasil - hasilny	9,482.03	10,329.51	11,256.00
1.4 Kehutanan	3,858.57	4,105.12	4,394.31
1.5 Perikanan	720.61	797.50	874.53
2. Pertambangan dan Penggalian	0.00	0.00	0.00
3. Industri Pengolahan	36,221.57	39,263.39	43,568.25
4. Listrik, Gas dan Air Minum	1,229.80	1,358.31	1,471.02
5. Bangunan / Kontruksi	15,442.84	17,263.03	19,406.79
6. Perdagangan, Restoran dan Hotel	17,282.88	18,565.24	20,227.04
7. Pengangkutan dan Komunikasi	11,250.35	12,236.19	13,219.56
8. Keuangan, Persewaan dan Jasa Perusahaan	6,597.18	7,087.75	7,559.50
9. Jasa - jasa	20,696.07	23,900.54	26,609.96
PDRB Kec Candimulyo	153,887.77	168,007.67	183,077.97
PDRB Perkapita (Rupiah)	3,414,609.60	3,703,382.92	4,008,891.87

Sumber Data : BPS Kabupaten Magelang

Tabel 7.2
 Produk Domestik Regional Brutto Kecamatan Candimulyo
 Menurut Lapangan Usaha Atas Dasar Harga Konstan, 2009 - 2011
 (Jutaan Rupiah)

Lapangan Usaha	2009	2010	2011
1	2	3	4
1. Pertanian	25,757.49	25,138.96	25,550.68
1.1 Tanaman Bahan Makanan	14,247.96	13,371.17	13,094.76
1.2 Tanaman Perkebunan Rakyat	3,100.37	3,139.99	3,524.25
1.3 Peternakan & Hasil - hasilnya	5,802.31	5,980.90	6,221.01
1.4 Kehutanan	2,180.77	2,203.49	2,246.30
1.5 Perikanan	426.08	444.41	464.36
2. Pertambangan dan Penggalian	0.00	0.00	0.00
3. Industri Pengolahan	20,243.77	20,849.29	21,608.02
4. Listrik, Gas dan Air Minum	490.94	529.16	551.37
5. Bangunan / Kontruksi	8,880.04	9,579.98	10,420.59
6. Perdagangan, Restoran dan Hotel	9,439.12	9,586.82	9,962.86
7. Pengangkutan dan Komunikasi	7,403.72	7,822.40	8,177.11
8. Keuangan, Persewaan dan Jasa Perusahaan	3,837.40	3,983.22	4,159.41
9. Jasa - jasa	11,492.86	12,360.09	13,439.46
PDRB Kec Candimulyo	87,545.34	89,849.92	93,869.50
PDRB Perkapita (Rupiah)	1,942,540.09	1,980,556.37	2,055,477.68

Sumber Data : BPS Kabupaten Magelang Kecamatan Candimulyo

Tabel 7.3
 Produk Domestik Regional Brutto Kecamatan Candimulyo
 Atas Dasar Harga Berlaku, 2009 - 2011

Lapangan Usaha	2009	2010	2011
1	2	3	4
1. Pertanian	29.35	28.77	27.87
1.1 Tanaman Bahan Makanan	16.71	16.25	15.22
1.2 Tanaman Perkebunan Rakyat	3.50	3.46	3.62
1.3 Peternakan & Hasil - hasilnya	6.16	6.15	6.15
1.4 Kehutanan	2.51	2.44	2.40
1.5 Perikanan	0.47	0.47	0.48
2. Pertambangan dan Penggalian	0.00	0.00	0.00
3. Industri Pengolahan	23.54	23.37	23.80
4. Listrik, Gas dan Air Minum	0.80	0.81	0.80
5. Bangunan / Kontruksi	10.04	10.28	10.60
6. Perdagangan, Restoran dan Hotel	11.23	11.05	11.05
7. Pengangkutan dan Komunikasi	7.31	7.28	7.22
8. Keuangan, Persewaan dan Jasa Perusahaan	4.29	4.22	4.13
9. Jasa - jasa	13.44	14.22	14.53
PDRB Kec Candimulyo	100.00	100.00	100.00

Sumber Data :BPS Kabupaten Magelang

Tabel 7.4
 Produk Domestik Regional Brutto Kecamatan Candimulyo
 Atas Dasar Harga Berlaku, 2009 - 2011

Lapangan Usaha	2009	2010	2011
1	2	3	4
1. Pertanian	29.42	27.98	27.22
1.1 Tanaman Bahan Makanan	16.27	14.88	13.95
1.2 Tanaman Perkebunan Rakyat	3.54	3.49	3.75
1.3 Peternakan & Hasil - hasilnya	6.63	6.66	6.63
1.4 Kehutanan	2.49	2.45	2.39
1.5 Perikanan	0.49	0.49	0.49
2. Pertambangan dan Penggalian	0.00	0.00	0.00
3. Industri Pengolahan	23.12	23.20	23.02
4. Listrik, Gas dan Air Minum	0.56	0.59	0.59
5. Bangunan / Kontruksi	10.14	10.66	11.10
6. Perdagangan, Restoran dan Hotel	10.78	10.67	10.61
7. Pengangkutan dan Komunikasi	8.46	8.71	8.71
8. Keuangan, Persewaan dan Jasa Perusahaan	4.39	4.44	4.43
9. Jasa - jasa	13.13	13.76	14.32
PDRB Kec Candimulyo	100.00	100.01	100.00

Sumber Data :BPS Kabupaten Magelang

Tabel 7.5
Indek Implisit Produk Domestik Region Brutto
Kecamatan Candimulyo, 2012

Lapangan Usaha	2009	2010	2011
1	2	3	4
1. Pertanian	175.36	192.26	199.67
1.1 Tanaman Bahan Makanan	180.49	201.13	212.74
1.2 Tanaman Perkebunan Rakyat	173.84	184.92	188.23
1.3 Peternakan & Hasil - hasilnya	163.42	172.71	180.94
1.4 Kehutanan	176.94	186.30	195.62
1.5 Perikanan	169.13	179.86	188.33
2. Pertambangan dan Penggalian	0.00	0.00	0.00
3. Industri Pengolahan	178.93	188.32	201.63
4. Listrik, Gas dan Air Minum	250.50	256.69	266.79
5. Bangunan / Kontruksi	173.91	180.20	186.24
6. Perdagangan, Restoran dan Hotel	183.10	193.65	203.02
7. Pengangkutan dan Komunikasi	151.96	156.42	161.67
8. Keuangan, Persewaan dan Jasa Perusahaan	171.92	177.94	181.74
9. Jasa - jasa	180.08	193.37	198.00
PDRB Kec Candimulyo	175.78	186.99	195.03

Sumber Data :BPS Kabupaten Magelang

Tabel 7.6
Pertumbuhan Ekonomi Kecamatan Candimulyo, 2009 - 2011

Lapangan Usaha	2009	2010	2011
1	2	3	4
1. Pertanian	2.97	-2.40	1.64
1.1 Tanaman Bahan Makanan	3.76	-6.15	-2.07
1.2 Tanaman Perkebunan Rakyat	3.30	1.28	12.24
1.3 Peternakan & Hasil - hasilnya	1.42	3.08	4.01
1.4 Kehutanan	1.23	1.04	1.94
1.5 Perikanan	4.60	4.07	4.72
2. Pertambangan dan Penggalian	1.00	1.00	1.00
3. Industri Pengolahan	3.37	2.99	3.64
4. Listrik, Gas dan Air Minum	4.04	7.78	4.20
5. Bangunan / Kontruksi	7.28	7.88	8.77
6. Perdagangan, Restoran dan Hotel	1.94	1.56	3.92
7. Pengangkutan dan Komunikasi	4.97	5.66	4.53
8. Keuangan, Persewaan dan Jasa Perusahaan	2.61	3.80	4.42
9. Jasa - jasa	7.55	7.55	8.73
Kecamatan Candimulyo	4.11	2.63	4.47

Sumber Data :BPS Kabupaten Magelang

<http://magelangkab.bps.go.id>



Tabel 8.1
Banyaknya Sasaran Angkutan Darat
Dan Jenis Kendaraan Bermotor Dirinci Per Desa, 2012

No.	Desa	Jenis Kendaraan Bermotor					
		Mobil Dinas	Mobil Pribadi	Colt/ Oplet	Bus	Truk	Sepeda Motor
1	2	3	4	5	6	7	8
1	Tampir Kulon	0	62	0	0	1	715
2	Tampir Wetan	0	18	0	0	3	107
3	Bateh	0	22	3	0	1	653
4	Trenten	0	12	4	0	0	346
5	Kebonrejo	0	18	4	0	4	373
6	Kembaran	0	7	7	0	0	77
7	Tegalsari	0	23	12	0	1	376
8	Podosoko	0	8	2	0	0	154
9	Tempak	0	6	1	0	0	118
10	Sidomulyo	0	15	0	0	1	451
11	Mejing	0	46	0	16	3	640
12	Surojoyo	0	46	4	0	2	561
13	Candimulyo	3	28	0	1	3	571
14	Giyanti	1	9	12	1	3	231
15	Sonorejo	0	6	0	0	0	108
16	Tembelang	0	3	0	0	0	61
17	Tempursari	0	7	1	0	0	66
18	Purworejo	0	11	4	0	0	103
19	Surodadi	0	46	0	0	6	1,256
Jumlah		4	393	54	18	28	6967

Sumber Data : Monografi Desa

Tabel 8.2
 Fasilitas Komunikasi Menurut Desa/Kelurahan, 2012

No.	Desa	Fasilitas Komunikasi		
		Telpon Umum Koin	Kantor Pos	Pos Keliling
1	2	3	4	5
1	Tampir Kulon	Tidak Ada	Tidak Ada	Tidak Ada
2	Tampir Wetan	Tidak Ada	Tidak Ada	Tidak Ada
3	Bateh	Tidak Ada	Tidak Ada	Tidak Ada
4	Trenten	Tidak Ada	Tidak Ada	Tidak Ada
5	Kebonrejo	Tidak Ada	Tidak Ada	Tidak Ada
6	Kembaran	Tidak Ada	Tidak Ada	Tidak Ada
7	Tegalsari	Tidak Ada	Tidak Ada	Tidak Ada
8	Podosoko	Tidak Ada	Tidak Ada	Tidak Ada
9	Tempak	Tidak Ada	Tidak Ada	Tidak Ada
10	Sidomulyo	Tidak Ada	Tidak Ada	Tidak Ada
11	Mejing	Tidak Ada	Tidak Ada	Tidak Ada
12	Surojoyo	Tidak Ada	Tidak Ada	Tidak Ada
13	Candimulyo	Tidak Ada	Tidak Ada	Tidak Ada
14	Giyanti	Tidak Ada	Tidak Ada	Tidak Ada
15	Sonorejo	Tidak Ada	Tidak Ada	Tidak Ada
16	Tembelang	Tidak Ada	Tidak Ada	Tidak Ada
17	Tempursari	Tidak Ada	Tidak Ada	Tidak Ada
18	Purworejo	Tidak Ada	Tidak Ada	Tidak Ada
19	Surodadi	Tidak Ada	Tidak Ada	Tidak Ada

Sumber Data : Monografi Desa

Tabel 8.3
Panjang Jalan Propinsi, Kabupaten, Desa
Dirinci Menurut Desa, 2012

No.	Desa	Kriteria		
		Jalan Propinsi	Jalan Kabupaten	Jalan Desa
1	2	3	4	5
1	Tampir Kulon	0	2.8	3.7
2	Tampir Wetan	0	1.0	3.0
3	Bateh	0	0	15.5
4	Trenten	0	0	10.0
5	Kebonrejo	0	0	6.0
6	Kembaran	0	0	3.0
7	Tegalsari	0	1.5	2.0
8	Podosoko	0	0	8.0
9	Tempak	0	0	11.1
10	Sidomulyo	0	4.4	4.1
11	Mejing	0	3.5	5.0
12	Surojoyo	0	2	5.0
13	Candimulyo	0	2.5	3.0
14	Giyanti	0	2.9	3.0
15	Sonorejo	0	1.8	7.0
16	Tembelang	0	1.6	4.9
17	Tempursari	0	0	3.0
18	Purworejo	0	0	7.0
19	Surodadi	0	2.5	15.8
Jumlah		0	23	19.2

Sumber Data : Monografi Desa

DATA

MENCERDASKAN BANGSA

<http://magelangkab.bps.go.id/>



BADAN PUSAT STATISTIK KABUPATEN MAGELANG

Jl. Soekarno - Hatta No.4 Telp./Fax.(0293) 788143, Kota Mungkid 56511

E-Mail : bps3308@bps.go.id, Homepage <http://magelangkab.bps.go.id/>