



KATALOG BPS : 14033525030

**KECAMATAN  
KEDAMEAN**

**Dalam Angka**

**2007**

**Pulau Gili Bawean**



BADAN BUREAU STATISTIK KABUPATEN GRESIK

## **KATA PENGANTAR**

Puji syukur kita panjatkan Kehadirat Tuhan Yang Maha Esa atas rahmat, taufik dan hidayah-Nya, sehingga buku publikasi "**Kecamatan Kedamean Dalam Angka Tahun 2007**" dapat tersusun tepat pada waktunya.

Terwujudnya publikasi ini semata-mata berkat kerjasama dan kesediaan seluruh Dinas/Instansi yang ada di wilayah Kecamatan Kedamean yang telah sudi memberikan data-data yang diperlukan.

Kami menyadari sepenuhnya bahwa publikasi ini masih jauh dari sempurna, oleh sebab itu kami mengharap kritik dan saran dari semua pihak demi peningkatan dan kesempurnaan penerbitan pada masa yang akan datang.

Atas kerjasama yang baik dari semua pihak yang telah memberi dukungan baik moril maupun materiil, kami sampaikan terima kasih.

Gresik, Juni 2008

**KOORDINATOR  
STATISTIK KECAMATAN  
KEDAMEAN**

**YUSWOYO M.D.**  
**NIP. 340 008 129**

## **S A M B U T A N**

Kita panjatkan puji syukur Kehadirat Tuhan Yang Maha Esa atas rahmat, taufik dan hidayah-Nya atas terselesaikannya publikasi "**Kecamatan Kedamean Dalam Angka 2007**".

Data yang termuat dalam publikasi tersebut akan sangat penting artinya baik bagi perencana, pelaksana maupun pengamat yang ingin mengetahui sampai seberapa jauh keberhasilan pembangunan yang telah dicapai dalam kurun waktu tertentu.

Kritik dan saran sangat kami harapkan untuk publikasi yang akan datang, tingkat kelengkapan dan akurasi datanya mampu memberikan informasi yang dibutuhkan.

Kepada semua Dinas/Instansi diharapkan dapat membantu memberikan data yang dibutuhkan agar publikasi ini lebih berbobot.

Kepada semua pihak yang telah membantu terbitnya publikasi ini kami sampaikan terima kasih dan semoga dapat dimanfaatkan seoptimal mungkin.

**CAMAT KEDAMEAN,**

**S U T A R J O, SH, MM**  
**NIP. 010 111 008**

**DAFTAR ISI**

Kata Pengantar .....	ii
Kata Sambutan .....	iii
Daftar Isi .....	iv
Daftar Tabel .....	iv
Daftar Gambar .....	viii

**DAFTAR TABEL****1. Geografis**

Letak Geografis Kecamatan Kedamean .....	2
Tabel 1.1 Luas Wilayah Desa/Kelurahan Tahun 2007 .....	3
Tabel 1.2 Jumlah Curah Hujan, Hari Hujan dan Rata-rata Curah Hujan per Hari Tahun 2007 .....	4
Tabel 1.3 Luas Wilayah Menurut Jenis Penggunaan Tanah Tahun 2007 (Ha) .	5

**2. Pemerintahan**

Tabel 2.1 Pembagian Wilayah Administrasi Pemerintahan Tahun 2007 .....	7
Tabel 2.2 Jumlah Aparat Pemerintahan Tahun 2007 .....	8
Tabel 2.3 Banyaknya Perangkat Desa/Kelurahan Tahun 2007 .....	9

**3. Penduduk Dan Tenaga Kerja**

Tabel 3.1 Jumlah Penduduk Menurut Jenis Kelamin Tahun 1998 - 2007 .....	13
Tabel 3.2 Jumlah Penduduk Menurut Jenis Kelamin per Desa Tahun 2007 .....	14
Tabel 3.3 Luas Daerah, Jumlah Rumah Tangga dan Jumlah Penduduk Tahun 2007	15
Tabel 3.4 Kepadatan Penduduk per Km <sup>2</sup> dan per Rumah Tangga Tahun 2007 ....	16

---

Tabel 3.5	Penduduk Menurut Kewarganegaraan dan Jenis Kelamin Tahun 2007 ..	17
Tabel 3.6	Penduduk Dewasa dan Anak-Anak Menurut Jenis Kelamin Akhir Tahun 2007 .....	18
Tabel 3.7	Penduduk Yang Lahir Menurut Jenis Kelamin Tahun 2007 .....	19
Tabel 3.8	Penduduk Yang Mati Menurut Jenis Kelamin Tahun 2007 .....	20
Tabel 3.9	Penduduk Yang Datang Menurut Jenis Kelamin Tahun 2007 .....	21
Tabel 3.10	Penduduk Yang Pindah Menurut Jenis Kelamin Tahun 2007 .....	22
Tabel 3.11	Penduduk Dirinci Menurut Lapangan Usaha Tahun 2007 .....	23

#### 4. Sosial

Tabel 4.1	Bangunan Tempat Tinggal Menurut Jenis Dinding, Atap dan Lantainya Tahun 2007 .....	26
Tabel 4.2	Jumlah Rumah Tangga Menurut Jenis Penerangan Tahun 2007 .....	27
Tabel 4.3	Jumlah Rumah Tangga Menurut Penggunaan Bahan Bakar Untuk Memasak Tahun 2007.....	28
Tabel 4.4	Jumlah Rumah Tangga Menurut Penggunaan Sumber Air Minum Untuk Memasak Tahun 2007 .....	29
Tabel 4.5	Penduduk Menurut Kelompok Umur Tahun 2007 .....	30
Tabel 4.6	Jumlah Sekolah Umum Menurut Jenis Sekolah Tahun 2007 .....	31
Tabel 4.7	Jumlah Sekolah Islam Menurut Jenis Sekolah Tahun 2007 .....	32
Tabel 4.8	Jumlah Pemeluk Agama Tahun 2007 .....	33
Tabel 4.9	Jumlah Tempat Peribadatan Tahun 2007 .....	34
Tabel 4.10	Jumlah Nikah, Talak/Cerai dan Rujuk Tahun 2007 .....	35
Tabel 4.11	Jumlah Sarana Kesehatan Tahun 2007 .....	36
Tabel 4.12	Jumlah Tenaga Kesehatan Tahun 2007 .....	37
Tabel 4.13	Jumlah Peserta KB Menurut Alat Kontrasepsi Yang Digunakan Tahun 2007 .....	38

---

Tabel 4.14	Jumlah Keluarga dan Pentahapan Keluarga Sejahtera Tahun 2007 .....	39
Tabel 4.15	Jumlah Korban Menurut Jenis Kejadian Wabah/Epidemi/Endemi Tahun 2007 .....	40
<b>5. Telekomunikasi</b>		
Tabel 5	Jumlah Sarana dan Alat Komunikasi Tahun 2007 .....	43
<b>6. Pertanian</b>		
Tabel 6.1	Luas Tanah Sawah Menurut Jenis Irigasi Tahun 2007 .....	45
Tabel 6.2	Luas Panen dan Produksi Padi Tahun 2007 .....	46
Tabel 6.3	Luas Panen dan Produksi Jagung Tahun 2007 .....	47
Tabel 6.4	Luas Panen dan Produksi Kedelai Tahun 2007 .....	48
Tabel 6.5	Luas Panen dan Produksi Kacang Tanah Tahun 2007 .....	49
Tabel 6.6	Luas Panen dan Produksi Kacang Hijau Tahun 2007 .....	50
Tabel 6.7	Luas Panen dan Produksi Ketela Pohon Tahun 2007 .....	51
Tabel 6.8	Jumlah Populasi Ternak Besar Tahun 2007 .....	52
Tabel 6.9	Jumlah Populasi Ternak Unggas Tahun 2007 .....	53
<b>7. Industri</b>		
Tabel 7	Jumlah Industri Tahun 2007 .....	55
<b>8. Transportasi</b>		
Tabel 8.1	Panjang Jalan Desa Tahun 2007 (Km) .....	57
Tabel 8.2	Jumlah Kendaraan Bermotor Tahun 2007 .....	58
Tabel 8.3	Jumlah Kendaraan Tidak Bermotor Tahun 2007 .....	59

**9. Keuangan**

Tabel 9.1	Penerimaan Dana Pemberdayaan Pembangunan Desa/Kelurahan di Kecamatan Kedamean Tahun 2004 - 2007 .....	61
Tabel 9.2	Penerimaan Keuangan Desa di Kecamatan Kedamean Tahun 2005 - 2007 .....	62
Tabel 9.3	Penerimaan Swadaya Masyarakat untuk Menunjang Proyek Pembangunan Desa di Kecamatan Kedamean Tahun 2005 - 2007 .....	63
Tabel 9.4	Pengeluaran Rutin Desa di Kecamatan Kedamean Tahun 2005 - 2007 .....	64
Tabel 9.5	Pengeluaran Pembangunan Desa di Kecamatan Kedamean Tahun 2005 - 2007 .....	65
Tabel 9.6	Realisasi Penerimaan PBB di Wilayah Kecamatan Kedamean Akhir Bulan Desember 2007 .....	66

**DAFTAR GAMBAR**

Gambar 1. Jumlah Penduduk Menurut Jenis Kelamin Tahun 2003 - 2007 .....	11
Gambar 2. Penduduk Dirinci Menurut Lapangan Usaha Tahun 2007 .....	12
Gambar 3. Jumlah Keluarga Menurut Pentahapan Keluarga Sejahtera Tahun	25

<http://gresikkab.bps.go.id>



# **1. GEOGRAFIS**

<http://gresikkab.bps.go.id>

---

### Letak Geografis Kecamatan Kedamean Tahun 2007

---

#### I. Batas Wilayah Kecamatan Kedamean

- Sebelah Utara : Kecamatan Cerme Kabupaten Gresik
- Sebelah Timur : Kecamatan Driyorejo Kabupaten Gresik
- Sebelah Selatan : Kecamatan Wringinanom Kabupaten Gresik
- Sebelah Barat : Kecamatan Dawar Blandong Kabupaten Mojokerto

#### II. Luas Wilayah :

Luas wilayah adalah 65,96 Km<sup>2</sup>, terdiri dari :

- Tanah Sawah : 3.343,400 Ha.
  - Pekarangan/Halaman : 766,500 Ha.
  - Tegal/kebun : 2.244,200 Ha.
  - Tambak : - Ha.
  - Hutan Negara : - Ha.
  - Lainnya : 241,200 Ha.
- Jumlah : 6.595,300 Ha.

Ketinggian Daerah adalah  $\pm$  11 meter di atas permukaan laut

Tabel 1.1  
**Luas Wilayah Desa/Kelurahan  
Tahun 2007**

Kode Desa	Desa/Kelurahan	Luas Wilayah (Km <sup>2</sup> )
(1)	(2)	(3)
001	Mojowuku	2,88
002	Sidoraharjo	5,42
003	Slempit	7,05
004	Belahanrejo	5,50
005	Menunggal	3,77
006	Banyuurip	5,14
007	Ngepung	5,08
008	Kedamean	6,41
009	Tanjung	5,82
010	Katimoho	1,74
011	Turirejo	3,87
012	Tulung	2,11
013	Glindah	4,17
014	Lampah	4,76
015	Cermen	2,23
	Jumlah	65,95

*Sumber Data : Mantri Statistik*

Tabel 1.2  
**Jumlah Curah Hujan, Hari Hujan dan Rata-rata Curah Hujan per Hari  
 Tahun 2007**

No.	Bulan	Curah Hujan (mm)	Hari Hujan	Rata-rata per Hari (mm)
(1)	(2)	(3)	(4)	(5)
01.	Januari	229	11	20,82
02.	Pebruari	190	12	15,83
03.	M a r e t	202	10	20,20
04.	A p r i l	100	11	9,09
05.	M e i	124	9	13,78
06.	J u n i	152	13	11,69
07.	J u l i	151	12	12,58
08.	Agustus	72,00	9,00	8,00
09.	September	-	-	-
10.	Oktober	-	-	-
11.	Nopember	11	2	5,50
12.	Desember	82	7	11,71
J u m l a h		1.313	96	13,68

*Sumber Data : Mantri Pertanian*

Tabel 1.3  
**Luas Wilayah Menurut Jenis Penggunaan Tanah  
 Tahun 2007 (Ha)**

Kode Desa	Desa/Kelurahan	Tanah Sawah	Tanah Tambak	Tanah Kering	Bang/Pekarangan	Hutan Negara	Lain-lain	Jumlah
(1)	(2)	(3)	(4)	(5)	(6)	(7)	(8)	(9)
001	Mojowuku	169,50	-	72,70	37,30	-	8,20	287,70
002	Sidoraharjo	270,00	-	184,00	55,50	-	32,80	542,30
003	Slempit	388,80	-	215,00	85,10	-	15,70	704,60
004	Belahanrejo	276,30	-	218,60	41,60	-	13,50	550,00
005	Menunggal	158,00	-	163,90	43,70	-	11,10	376,70
006	Banyuurip	196,00	-	214,70	87,60	-	15,90	514,20
007	Ngepung	297,00	-	133,00	46,00	-	32,20	508,20
008	Kedamean	295,00	-	216,30	93,30	-	36,10	640,70
009	Tanjung	268,00	-	264,60	40,10	-	9,40	582,10
010	Katimoho	100,60	-	42,10	23,20	-	8,00	173,90
011	Turirejo	261,80	-	71,90	44,30	-	9,00	387,00
012	Tulung	128,80	-	45,10	28,30	-	8,90	211,10
013	Glindah	251,40	-	113,20	44,30	-	8,10	417,00
014	Lampah	183,20	-	216,00	53,90	-	23,10	476,20
015	Cermen	99,00	-	73,10	42,30	-	9,20	223,60
Jumlah		3.343,40	-	2.244,20	766,50	-	241,20	6.595,30

*Sumber Data : Mantri Pertanian*

## **2. PEMERINTAHAN**

<http://gresikkab.bps.go.id>

Tabel 2.1  
**Pembagian Wilayah Administrasi Pemerintahan  
 Tahun 2007**

Kode Desa	Desa/Kelurahan	Swadaya	Swakarsa	Swasembada
(1)	(2)	(3)	(4)	(5)
001	Mojowuku	-	-	1
002	Sidoraharjo	-	-	1
003	Slempit	-	-	1
004	Belahanrejo	-	-	1
005	Menunggal	-	-	1
006	Banyuurip	-	-	1
007	Ngepung	-	-	1
008	Kedamean	-	-	1
009	Tanjung	-	-	1
010	Katimoho	-	-	1
011	Turirejo	-	-	1
012	Tulung	-	-	1
013	Glindah	-	-	1
014	Lampah	-	-	1
015	Cermen	-	-	1
	Jumlah	-	-	15

*Sumber Data : Kantor Kecamatan Kedamean*

Tabel 2.2  
**Jumlah Aparat Pemerintahan  
 Tahun 2007**

Kode Desa	Desa/Kelurahan	Dusun	Rukun Warga	Rukun Tetangga
(1)	(2)	(3)	(4)	(5)
001	Mojowuku	4	6	18
002	Sidoraharjo	6	9	27
003	Slempit	2	6	37
004	Belahanrejo	4	5	17
005	Menunggal	2	6	24
006	Banyuurip	4	11	43
007	Ngepung	3	5	14
008	Kedamean	4	7	20
009	Tanjung	4	7	27
010	Katimoho	2	4	12
011	Turirejo	6	6	16
012	Tulung	2	5	10
013	Glindah	6	6	22
014	Lampah	7	9	30
015	Cermen	4	6	12
Jumlah		60	98	329

*Sumber Data : Kantor Kecamatan Kedamean*



Tabel 2.3  
**Banyaknya Perangkat Desa/Kelurahan  
 Tahun 2007**

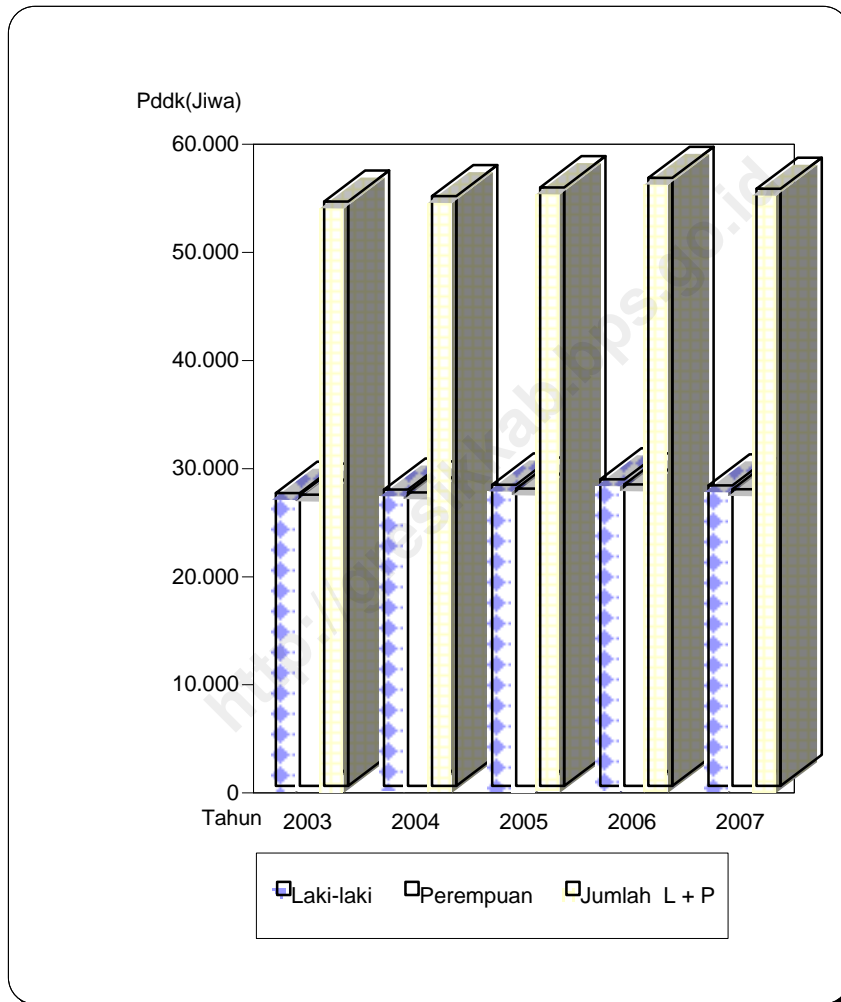
Kode Desa	Desa/Kelurahan	Kades/ Kalur	Sekdes/ Seklur	Kadus	Kasi Ek.Bang	Kasi Sosial	Kasi Agama	Kasi Trantip	Kepala Urusan	
									Pemer.	Umum
(1)	(2)	(3)	(4)	(5)	(6)	(7)	(8)	(9)	(10)	(11)
001	Mojowuku	1	1	4	1	1	1	1	1	1
002	Sidoraharjo	1	1	6	1	1	1	1	1	1
003	Slempit	1	1	2	1	1	1	1	1	1
004	Belahanrejo	1	1	4	1	1	1	1	1	1
005	Menunggal	1	1	2	1	1	1	1	1	1
006	Banyuurip	1	1	4	1	1	1	1	1	1
007	Ngepung	1	1	3	1	1	1	1	1	1
008	Kedamean	1	1	4	1	1	1	1	1	1
009	Tanjung	1	1	4	1	1	1	1	1	1
010	Katimoho	1	1	2	1	1	1	1	1	1
011	Turirejo	1	1	6	1	1	1	1	1	1
012	Tulung	1	1	2	1	1	1	1	1	1
013	Glindah	1	1	6	1	1	1	1	1	1
014	Lampah	1	1	7	1	1	1	1	1	1
015	Cermen	1	1	4	1	1	1	1	1	1
Jumlah		15	15	60	15	15	15	15	15	15

Sumber Data : Kantor Kecamatan Kedamean

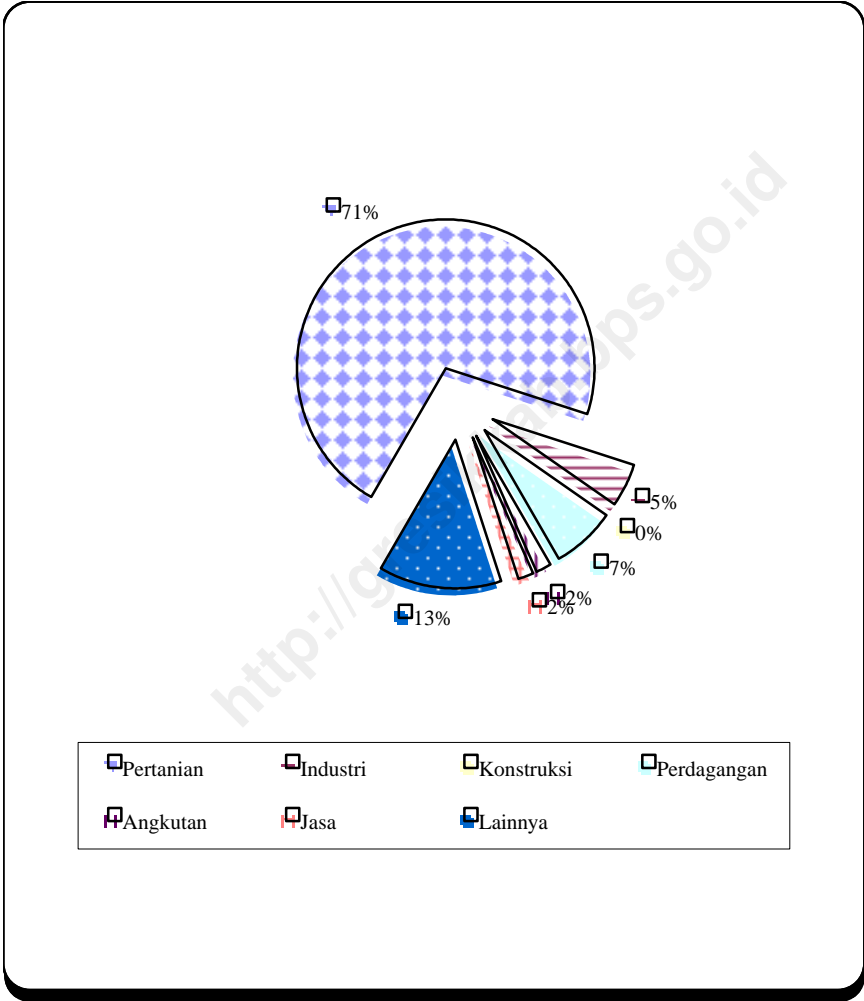
# **3. PENDUDUK DAN TENAGA KERJA**

<http://gresikkab.bps.go.id>

**Gambar 1**  
**Jumlah Penduduk Menurut Jenis Kelamin**  
**Tahun 2003 - 2007**



**Gambar 2**  
**Penduduk yang Bekerja dirinci menurut Lapangan Usaha**  
**Tahun 2007**



Tabel 3.1  
**Jumlah Penduduk Menurut Jenis Kelamin  
Tahun 1997 - 2007**

Tahun	Laki-laki	Perempuan	Jumlah
(1)	(2)	(3)	(4)
1997	24.860	25.138	49.998
1998	25.007	25.284	50.291
1999	25.123	25.318	50.441
2000	25.123	25.546	50.669
2001	26.357	26.207	52.564
2002	26.969	26.809	53.778
2003	27.100	26.934	54.034
2004	27.404	27.148	54.552
2005	27.868	27.494	55.362
2006	28.356	27.884	56.240
2007	28.113	28.045	56.158

*Sumber Data : Mantri Statistik (Hasil Registrasi Penduduk dan Tenaga Kerja Akhir Tahun)*

Tabel 3.2  
**Jumlah Penduduk Menurut Jenis Kelamin per Desa  
 Tahun 2007**

Kode Desa	Desa/Kelurahan	Laki-laki	Perempuan	Jumlah
(1)	(2)	(3)	(4)	(5)
001	Mojowuku	1.630	1.569	3.199
002	Sidoraharjo	2.364	2.350	4.714
003	Slempit	3.088	3.085	6.173
004	Belahanrejo	1.369	1.536	2.905
005	Menunggal	1.905	1.904	3.809
006	Banyuurip	3.296	3.209	6.505
007	Ngepung	1.502	1.491	2.992
008	Kedamean	2.708	2.677	5.385
009	Tanjung	1.655	1.621	3.276
010	Katimoho	982	930	1.912
011	Turirejo	1.939	1.988	3.926
012	Tulung	1.171	1.141	2.312
013	Glindah	1.649	1.611	3.260
014	Lampah	1.938	2.028	3.966
015	Cermen	918	905	1.823
	Jumlah	28.113	28.045	56.158

*Sumber Data : Mantri Statistik*

Tabel 3.3  
**Luas Daerah, Jumlah Rumah Tangga dan Jumlah Penduduk  
 Tahun 2007**

Kode Desa	Desa/Kelurahan	Luas (Km <sup>2</sup> )	Jumlah Rumah Tangga	Jumlah Penduduk
(1)	(2)	(3)	(4)	(5)
001	Mojowuku	2,88	781	3.199
002	Sidoraharjo	5,42	1.064	4.714
003	Slempit	7,05	1.398	6.173
004	Belahanrejo	5,50	753	2.905
005	Menunggal	3,77	1.006	3.809
006	Banyuurip	5,14	1.739	6.505
007	Ngepung	5,08	726	2.992
008	Kedamean	6,41	1.448	5.385
009	Tanjung	5,82	820	3.276
010	Katimoho	1,74	424	1.912
011	Turirejo	3,87	855	3.926
012	Tulung	2,11	457	2.312
013	Glindah	4,17	692	3.260
014	Lampah	4,76	924	3.966
015	Cermen	2,23	354	1.823
Jumlah		65,95	13.441	56.158

*Sumber Data : Mantri Statistik*

Tabel 3.4  
**Kepadatan Penduduk per Km<sup>2</sup> dan per Rumah Tangga  
 Tahun 2007**

Kode Desa	Desa/Kelurahan	Kepadatan Penduduk	
		Per Km <sup>2</sup>	Per Rumah Tangga
(1)	(2)	(3)	(4)
001	Mojowuku	1.111	4
002	Sidoraharjo	870	4
003	Slempit	876	4
004	Belahanrejo	528	4
005	Menunggal	1.010	4
006	Banyuurip	1.266	4
007	Ngepung	589	4
008	Kedamean	840	4
009	Tanjung	563	4
010	Katimoho	1.099	5
011	Turirejo	1.015	5
012	Tulung	1.096	5
013	Glindah	782	5
014	Lampah	833	4
015	Cermen	818	5
	Rata-rata	852	4

*Sumber Data : Mantri Statistik*



Tabel 3.5  
**Penduduk Menurut Kewarganegaraan dan Jenis Kelamin  
 Tahun 2007**

Kode Desa	Desa/Kelurahan	W N I		W N A		Jumlah
		Lk	Pr	Lk	Pr	
(1)	(2)	(3)	(4)	(5)	(6)	(7)
001	Mojowuku	1.630	1.569	-	-	3.199
002	Sidoraharjo	2.364	2.350	-	-	4.714
003	Slempit	3.088	3.085	-	-	6.173
004	Belahanrejo	1.369	1.536	-	-	2.905
005	Menunggal	1.905	1.904	-	-	3.809
006	Banyuurip	3.296	3.209	-	-	6.505
007	Ngepung	1.502	1.491	-	-	2.992
008	Kedamean	2.708	2.677	-	-	5.385
009	Tanjung	1.655	1.621	-	-	3.276
010	Katimoho	982	930	-	-	1.912
011	Turirejo	1.939	1.988	-	-	3.926
012	Tulung	1.171	1.141	-	-	2.312
013	Glindah	1.649	1.611	-	-	3.260
014	Lampah	1.938	2.028	-	-	3.966
015	Cermen	918	905	-	-	1.823
	Jumlah	28.113	28.045	-	-	56.158

*Sumber Data : Mantri Statistik*

Tabel 3.6  
**Penduduk Dewasa dan Anak-anak Menurut Jenis Kelamin  
 Akhir Tahun 2007**

Kode Desa	Desa/Kelurahan	Dewasa		Anak-Anak		Jumlah
		Lk	Pr	Lk	Pr	
(1)	(2)	(3)	(4)	(5)	(6)	(7)
001	Mojowuku	1.147	1.096	474	472	3.188
002	Sidoraharjo	1.524	1.542	826	807	4.699
003	Slempit	1.902	2.054	1.169	1.028	6.154
004	Belahanrejo	918	980	444	554	2.896
005	Menunggal	1.177	1.190	717	713	3.797
006	Banyuurip	1.741	1.833	1.537	1.373	6.484
007	Ngepung	966	1.026	527	464	2.983
008	Kedamean	1.700	1.680	992	996	5.368
009	Tanjung	1.158	1.158	488	462	3.266
010	Katimoho	646	669	488	260	2.063
011	Turirejo	1.180	1.338	748	648	3.914
012	Tulung	750	781	415	359	2.305
013	Glindah	1.088	1.122	552	487	3.249
014	Lampah	1.375	1.420	551	607	3.954
015	Cermen	689	674	223	252	1.839
Jumlah		17.961	18.563	10.152	9.482	56.158

*Sumber Data : Mantri Statistik*

Tabel 3.7  
**Penduduk Yang Lahir Menurut Jenis Kelamin  
 Tahun 2007**

Kode Desa	Desa/Kelurahan	Laki-laki	Perempuan	Jumlah
(1)	(2)	(3)	(4)	(5)
001	Mojowuku	4	2	6
002	Sidoraharjo	17	20	37
003	Slempit	65	79	144
004	Belahanrejo	35	26	61
005	Menunggal	16	16	32
006	Banyuurip	26	31	57
007	Ngepung	23	18	41
008	Kedamean	26	27	53
009	Tanjung	13	13	26
010	Katimoho	12	7	19
011	Turirejo	23	24	47
012	Tulung	36	33	69
013	Glindah	10	8	18
014	Lampah	34	29	63
015	Cermen	11	4	15
	Jumlah	351	337	688

*Sumber Data : Mantri Statistik*

Tabel 3.8  
**Penduduk Yang Mati Menurut Jenis Kelamin  
 Tahun 2007**

Kode Desa	Desa/Kelurahan	Laki-laki	Perempuan	Jumlah
(1)	(2)	(3)	(4)	(5)
001	Mojowuku	4	3	7
002	Sidoraharjo	85	67	152
003	Slempit	77	51	128
004	Belahanrejo	66	52	118
005	Menunggal	40	38	78
006	Banyuurip	123	113	236
007	Ngepung	36	38	74
008	Kedamean	55	49	104
009	Tanjung	53	34	87
010	Katimoho	40	36	76
011	Turirejo	34	25	59
012	Tulung	45	40	85
013	Glindah	68	71	139
014	Lampah	87	88	175
015	Cermen	44	50	94
	Jumlah	857	755	1.612

*Sumber Data : Mantri Statistik*

Tabel 3.9  
**Penduduk Yang Datang Menurut Jenis Kelamin  
 Tahun 2007**

Kode Desa	Desa/Kelurahan	Laki-laki	Perempuan	Jumlah
(1)	(2)	(3)	(4)	(5)
001	Mojowuku	3	2	5
002	Sidoraharjo	13	14	27
003	Slempit	29	22	51
004	Belahanrejo	12	11	23
005	Menunggal	12	6	18
006	Banyuurip	35	40	75
007	Ngepung	17	20	37
008	Kedamean	33	41	74
009	Tanjung	6	7	13
010	Katimoho	10	4	14
011	Turirejo	21	10	31
012	Tulung	7	6	13
013	Glindah	9	5	14
014	Lampah	15	20	35
015	Cermen	7	4	11
	Jumlah	229	212	441

*Sumber Data : Mantri Statistik*

Tabel 3.10  
**Penduduk Yang Pindah Menurut Jenis Kelamin  
 Tahun 2007**

Kode Desa	Desa/Kelurahan	Laki-laki	Perempuan	Jumlah
(1)	(2)	(3)	(4)	(5)
001	Mojowuku	22	15	37
002	Sidoraharjo	36	30	66
003	Slempit	40	26	66
004	Belahanrejo	19	10	29
005	Menunggal	11	5	16
006	Banyuurip	14	25	39
007	Ngepung	15	11	26
008	Kedamean	42	40	82
009	Tanjung	18	25	43
010	Katimoho	5	8	13
011	Turirejo	23	15	38
012	Tulung	28	23	51
013	Glindah	22	12	34
014	Lampah	18	22	40
015	Cermen	22	20	42
	Jumlah	335	287	622

*Sumber Data : Mantri Statistik*

Tabel 3.11  
**Penduduk Yang Bekerja Dirinci Menurut Lapangan Usaha  
 Tahun 2007**

Kode Desa	Desa/Kelurahan	Pertanian	Industri	Konstr.	Perdag.	Angkutan	Jasa	Lainnya
(1)	(2)	(3)	(4)	(5)	(6)	(7)	(8)	(9)
001	Mojowuku	1.400	50	-	125	40	50	300
002	Sidoraharjo	1.500	60	-	180	40	45	300
003	Slempit	2.700	65	-	200	55	45	340
004	Belahanrejo	1.500	50	-	100	28	35	200
005	Menunggal	1.400	165	-	225	35	30	350
006	Banyuurip	1.800	260	-	265	50	57	600
007	Ngepung	1.200	75	-	100	20	28	280
008	Kedamean	1.450	150	-	225	50	45	300
009	Tanjung	1.300	60	-	120	25	35	225
010	Katimoho	900	125	-	75	20	17	200
011	Turirejo	1.650	90	-	120	30	30	275
012	Tulung	950	75	-	75	30	25	150
013	Glindah	1.500	55	-	115	35	39	210
014	Lampah	1.950	110	-	150	40	15	200
015	Cermen	700	40	-	45	9	7	150
Jumlah		21.900	1.430	-	2.120	507	503	4.080

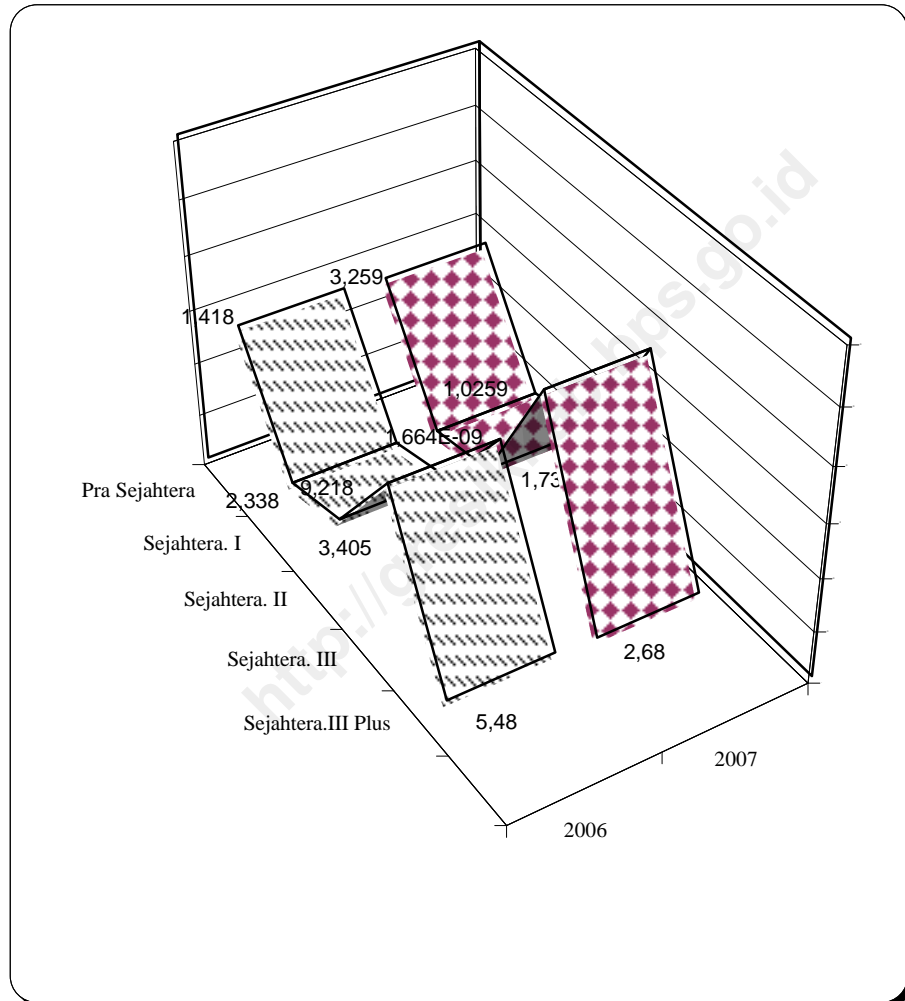
*Sumber Data : Mantri Statistik*

## **4. SOSIAL**

<http://gresikkab.bps.go.id>



**Gambar 3**  
**Jumlah Keluarga dan Pentahapan Keluarga Sejahtera**  
**Tahun 2007**



Tabel 4.1  
**Bangunan Tempat Tinggal Menurut Jenis Dinding, Atap  
 dan Lantainya Tahun 2007**

Kode Desa	Desa/Kelurahan	Dinding			Atap		Lantai		
		Tembok	1/2 Tembok	Lainnya	Genteng	Lainnya	Ubin/ lainnya	Tanah	
(1)	(2)	(3)	(4)	(5)	(6)	(7)	(8)	(9)	(10)
001	Mojowuku	411	-	370	781	-	400	381	-
002	Sidoraharjo	661	-	403	1.064	-	650	414	-
003	Slempit	945	-	453	1.398	-	930	468	-
004	Belahanrejo	505	-	248	753	-	500	253	-
005	Menunggal	547	-	459	1.006	-	525	481	-
006	Banyuurip	923	-	816	1.739	-	1.000	739	-
007	Ngepung	402	-	324	726	-	400	326	-
008	Kedamean	952	-	496	1.448	-	950	498	-
009	Tanjung	495	-	325	820	-	500	320	-
010	Katimoho	220	-	204	424	-	220	204	-
011	Turirejo	481	-	374	855	-	480	375	-
012	Tulung	251	-	206	457	-	235	222	-
013	Glindah	422	-	270	692	-	415	277	-
014	Lampah	530	-	394	924	-	510	414	-
015	Cermen	161	-	193	354	-	160	194	-
Jumlah		7.906	-	5.535	13.441	-	7.875	5.566	-

Sumber Data : Kantor Kecamatan Kedamean

Tabel 4.2  
**Jumlah Rumah Tangga Menurut Jenis Penerangan  
 Tahun 2007**

Kode Desa	Desa/Kelurahan	Listrik	M.Tanah	Lainnya
(1)	(2)	(3)	(4)	(5)
001	Mojowuku	781	-	-
002	Sidoraharjo	1.064	-	-
003	Slempit	1.398	-	-
004	Belahanrejo	753	-	-
005	Menunggal	1.006	-	-
006	Banyuurip	1.739	-	-
007	Ngepung	726	-	-
008	Kedamean	1.448	-	-
009	Tanjung	820	-	-
010	Katimoho	424	-	-
011	Turirejo	855	-	-
012	Tulung	457	-	-
013	Glindah	692	-	-
014	Lampah	924	-	-
015	Cermen	354	-	-
Jumlah		13.441	-	-

*Sumber Data : Kantor PLN*

Tabel 4.3  
**Jumlah Rumah Tangga Menurut Penggunaan Bahan Bakar  
 Untuk Memasak Tahun 2007**

Kode Desa	Desa/Kelurahan	Kayu Bakar/ Arang	Minyak Tanah	Listrik/ Gas
(1)	(2)	(3)	(4)	(5)
001	Mojowuku	360	380	41
002	Sidoraharjo	624	390	50
003	Slempit	788	550	60
004	Belahanrejo	303	410	40
005	Menunggal	583	385	38
006	Banyuurip	839	750	150
007	Ngepung	350	345	31
008	Kedamean	588	780	80
009	Tanjung	490	300	30
010	Katimoho	259	145	20
011	Turirejo	445	385	25
012	Tulung	197	240	20
013	Glindah	402	265	25
014	Lampah	494	390	40
015	Cermen	198	150	6
Jumlah		6.920	5.865	656

*Sumber Data : Kantor Kecamatan Kedamean*

Tabel 4.4  
**Jumlah Rumah Tangga Menurut Penggunaan Sumber Air Minum  
 Untuk Memasak Tahun 2007**

Kode Desa	Desa/Kelurahan	PDAM/ Ledeng	Sumur/ Pompa	Mata air	Sungai/ Telaga	Perigi
(1)	(2)	(3)	(4)	(5)	(6)	(7)
001	Mojowuku	-	781	-	-	-
002	Sidoraharjo	-	1.064	-	-	-
003	Slempit	-	1.398	-	-	-
004	Belahanrejo	-	753	-	-	-
005	Menunggal	-	1.006	-	-	-
006	Banyuurip	-	1.739	-	-	-
007	Ngepung	-	726	-	-	-
008	Kedamean	-	1.448	-	-	-
009	Tanjung	-	820	-	-	-
010	Katimoho	-	70	-	354	-
011	Turirejo	-	330	-	525	-
012	Tulung	-	56	-	401	-
013	Glindah	-	40	-	652	-
014	Lampah	-	44	-	880	-
015	Cermen	-	-	-	354	-
Jumlah		-	10.275	-	3.166	-

*Sumber Data : Kantor Kecamatan Kedamean*

Tabel 4.5  
**Jumlah Penduduk Menurut Kelompok Umur  
 Tahun 2007**

Kode Desa	Desa/Kelurahan	Umur								Jumlah
		0-6	7-12	13-15	16-19	20-29	30-39	40-49	>50	
(1)	(2)	(3)	(4)	(5)	(6)	(7)	(8)	(9)	(10)	(11)
001	Mojowuku	234	334	263	282	587	534	426	539	3.199
002	Sidoraharjo	448	432	397	540	817	822	614	645	4.714
003	Slempit	849	556	446	562	1.042	1.061	611	1.046	6.173
004	Belahanrejo	344	268	273	296	456	455	377	436	2.905
005	Menunggal	389	369	372	394	540	600	571	572	3.809
006	Banyuurip	620	679	561	781	791	1.115	1.053	905	6.505
007	Ngepung	299	256	266	243	350	456	564	559	2.992
008	Kedamean	539	458	504	660	856	910	709	749	5.385
009	Tanjung	328	278	307	402	521	554	431	456	3.276
010	Katimoho	164	130	135	233	355	340	238	318	1.912
011	Turirejo	395	268	402	431	634	652	472	672	3.926
012	Tulung	213	189	196	320	348	382	356	308	2.312
013	Glindah	304	264	270	393	491	507	466	565	3.260
014	Lampah	335	284	286	430	642	643	686	661	3.966
015	Cermen	151	106	183	244	290	305	264	279	1.823
	Jumlah	5.612	4.869	4.858	6.213	8.719	9.336	7.840	8.711	56.158

*Sumber Data : Mantri Statistik*

Tabel 4.6  
**Jumlah Sekolah Umum Menurut Jenis Sekolah  
 Tahun 2007**

Kode Desa	Desa/Kelurahan	Negeri					Swasta				
		TK	SD	SLP	SLA	PT	TK	SD	SLP	SLA	PT
(1)	(2)	(3)	(4)	(5)	(6)	(7)	(8)	(9)	(10)	(11)	(12)
001	Mojowuku	-	2	-	-	-	1	-	-	-	-
002	Sidoraharjo	-	2	-	-	-	1	-	-	-	-
003	Slempit	-	5	-	1	-	2	-	1	-	-
004	Belahanrejo	-	2	-	-	-	1	-	-	-	-
005	Menunggal	-	2	-	-	-	1	-	-	-	-
006	Banyuurip	-	2	-	-	-	1	-	-	-	-
007	Ngepung	-	2	-	-	-	1	-	-	-	-
008	Kedamean	-	3	1	-	-	1	-	1	1	-
009	Tanjung	-	3	-	-	-	1	-	-	-	-
010	Katimoho	-	1	-	-	-	1	-	-	-	-
011	Turirejo	-	2	-	-	-	1	-	-	-	-
012	Tulung	-	2	-	-	-	1	-	-	-	-
013	Glindah	-	2	-	-	-	2	-	-	-	-
014	Lampah	-	2	-	-	-	1	-	-	-	-
015	Cermen	-	1	-	-	-	1	-	-	-	-
Jumlah		-	33	1	1	-	17	-	2	1	-

Sumber Data : Dinas P Dan K

Tabel .4.7  
**Jumlah Sekolah Islam Menurut Jenis Sekolah  
 Tahun 2007**

Kode Desa	Desa/Kelurahan	Negeri					Swasta				
		MI	MTs	MA	PT	RA	MI	MTs	MA	PT	Ponpes
(1)	(2)	(3)	(4)	(5)	(6)	(7)	(8)	(9)	(10)	(11)	(12)
001	Mojowuku	-	-	-	-	1	-	-	-	-	-
002	Sidoraharjo	-	-	-	-	1	1	1	-	-	-
003	Slempit	-	-	-	-	-	-	-	-	-	-
004	Belahanrejo	-	-	-	-	1	1	1	-	-	1
005	Menunggal	-	-	-	-	1	1	1	-	-	-
006	Banyuurip	-	-	-	-	1	1	1	1	-	1
007	Ngepung	-	-	-	-	-	-	-	-	-	-
008	Kedamean	1	-	-	-	-	-	1	-	-	-
009	Tanjung	-	-	-	-	-	-	-	-	-	-
010	Katimoho	-	-	-	-	2	2	1	1	-	1
011	Turirejo	-	-	-	-	3	3	-	-	-	-
012	Tulung	-	-	-	-	1	1	-	-	-	-
013	Glindah	-	-	-	-	-	-	-	-	-	-
014	Lampah	-	-	-	-	1	2	1	1	-	-
015	Cermen	-	-	-	-	-	1	-	-	-	-
	Jumlah	1	-	-	-	12	13	7	3	-	3

Sumber Data : Dinas P Dan K



Tabel 4.8  
**Jumlah Pemeluk Agama  
 Tahun 2007**

Kode Desa	Desa/Kelurahan	Islam	Katolik	Protestan	Hindu	Budha
(1)	(2)	(3)	(4)	(5)	(6)	(7)
001	Mojowuku	3.118	-	26	2	-
002	Sidoraharjo	4.636	-	-	-	-
003	Slempit	6.068	-	3	-	-
004	Belahanrejo	2.856	-	-	-	-
005	Menunggal	3.737	-	-	9	-
006	Banyuurip	6.284	-	100	-	14
007	Ngepung	2.943	-	-	-	-
008	Kedamean	5.280	7	9	-	-
009	Tanjung	3.177	45	-	-	-
010	Katimoho	1.867	-	14	-	-
011	Turirejo	3.861	-	-	-	-
012	Tulung	3.202	-	4	-	-
013	Glindah	3.206	-	-	-	-
014	Lampah	3.900	-	-	-	-
015	Cermen	1.793	-	-	-	-
	Jumlah	55.925	52	156	11	14

*Sumber Data : Kantor Urusan Agama*

Tabel 4.9  
**Jumlah Tempat Peribadatan  
 Tahun 2007**

Kode Desa	Desa/Kelurahan	Masjid	Surau/ Langgar	Gereja	Pura	Vihara
(1)	(2)	(3)	(4)	(5)	(6)	(7)
001	Mojowuku	3	9	-	-	-
002	Sidoraharjo	3	28	-	-	-
003	Slempit	3	25	-	-	-
004	Belahanrejo	3	10	-	-	-
005	Menunggal	3	14	-	-	-
006	Banyuurip	4	12	-	-	-
007	Ngepung	3	9	-	-	-
008	Kedamean	4	16	-	-	-
009	Tanjung	4	11	-	-	-
010	Katimoho	3	7	-	-	-
011	Turirejo	7	9	-	-	-
012	Tulung	2	8	-	-	-
013	Glindah	6	5	-	-	-
014	Lampah	7	8	-	-	-
015	Cermen	4	4	-	-	-
Jumlah		59	175	-	-	-

*Sumber Data : Kantor Urusan Agama*

Tabel 4.10  
**Jumlah Nikah, Talak/Cerai dan Rujuk  
 Tahun 2007**

Kode Desa	Desa/Kelurahan	Nikah	Talak/ Cerai	Rujuk	Jumlah
(1)	(2)	(3)	(4)	(5)	(6)
001	Mojowuku	36	-	-	36
002	Sidoraharjo	53	-	-	53
003	Slempit	50	-	-	50
004	Belahanrejo	25	-	-	25
005	Menunggal	32	-	-	32
006	Banyuurip	83	-	-	83
007	Ngepung	16	-	-	16
008	Kedamean	40	-	-	40
009	Tanjung	27	-	-	27
010	Katimoho	15	-	-	15
011	Turirejo	43	-	-	43
012	Tulung	24	-	-	24
013	Glindah	20	-	-	20
014	Lampah	38	-	-	38
015	Cermen	9	-	-	9
Jumlah		511	-	-	511

*Sumber Data : Kantor Urusan Agama*

Tabel 4.11  
**Jumlah Sarana Kesehatan  
 Tahun 2007**

Kode Desa	Desa/Kelurahan	RSU	Puskesmas	Puskesmas Pemb.	Poli Klinik	Poli Des	RSB	RB	Lab.	Apo- tik	Prak. Dokter
(1)	(2)	(3)	(4)	(5)	(6)	(7)	(8)	(9)	(10)	(11)	(12)
001	Mojowuku	-	-	-	-	1	-	1	-	-	-
002	Sidoraharjo	-	-	-	-	1	-	1	-	-	-
003	Slempit	-	1	-	-	1	-	1	-	-	2
004	Belahanrejo	-	-	-	-	1	-	1	-	-	-
005	Menunggal	-	-	1	-	1	-	1	-	-	-
006	Banyuurip	-	-	-	-	1	-	1	-	-	-
007	Ngepung	-	-	-	-	1	-	1	-	-	-
008	Kedamean	1	1	-	-	1	-	1	1	1	3
009	Tanjung	-	-	-	1	1	-	1	1	-	1
010	Katimoho	-	-	-	-	1	-	1	-	-	-
011	Turirejo	-	-	1	-	1	-	1	-	-	-
012	Tulung	-	-	-	-	1	-	1	-	-	-
013	Glindah	-	-	1	-	1	-	1	-	-	-
014	Lampah	-	-	-	-	1	-	1	-	-	-
015	Cermen	-	-	1	-	1	-	1	-	-	-
Jumlah		1	2	4	1	15	-	15	2	1	6

*Sumber Data : Puskesmas*

Tabel 4.12  
**Jumlah Tenaga Kesehatan  
 Tahun 2007**

Kode Desa	Desa/Kelurahan	Dokter	Paramedis	Bidan	Dukun Beranak
(1)	(2)	(3)	(4)	(5)	(6)
001	Mojowuku	-	-	1	1
002	Sidoraharjo	-	1	1	1
003	Slempit	2	4	2	1
004	Belahanrejo	-	-	1	-
005	Menunggal	-	1	1	-
006	Banyuurip	-	-	1	1
007	Ngepung	-	-	1	1
008	Kedamean	3	4	1	1
009	Tanjung	1	1	1	-
010	Katimoho	-	1	1	-
011	Turirejo	-	-	1	1
012	Tulung	-	1	1	-
013	Glindah	-	1	1	1
014	Lampah	-	-	1	1
015	Cermen	-	1	1	-
Jumlah		6	15	16	9

*Sumber Data : Puskesmas*

**Tabel 4.13**  
**Jumlah Peserta KB Menurut Alat Kontrasepsi yang Digunakan**  
**Tahun 2007**

Kode Desa	Desa/Kelurahan	IUD/ Spiral	Pil	Suntik	Susuk	Kondom	MOP	MOW
(1)	(2)	(3)	(4)	(5)	(6)	(7)	(8)	(9)
001	Mojowuku	14	58	498	37	1	3	29
002	Sidoraharjo	52	163	511	124	-	-	172
003	Slempit	29	535	396	85	5	2	183
004	Belahanrejo	1	42	271	296	-	8	11
005	Menunggal	7	55	584	127	2	-	16
006	Banyuurip	11	250	930	65	2	-	29
007	Ngepung	29	43	285	235	1	-	18
008	Kedamean	42	92	610	224	6	2	78
009	Tanjung	25	104	394	149	-	-	67
010	Katimoho	9	60	220	79	1	1	31
011	Turirejo	17	205	381	77	2	6	73
012	Tulung	2	40	320	36	2	-	47
013	Glindah	42	106	422	21	2	3	13
014	Lampah	3	183	468	58	-	1	26
015	Cermen	10	70	115	77	-	-	14
Jumlah		293	2.006	6.405	1.690	24	26	807

*Sumber Data : PLKB*



Tabel 4.14  
**Jumlah Keluarga dan Pentahapan Keluarga Sejahtera  
 Tahun 2007**

Kode Desa	Desa/Kelurahan	Jumlah KK	Tahapan Keluarga Sejahtera				
			Pra Sejahtera	S. I	S.II	S.III	S.IIIPlus
(1)	(2)	(3)	(4)	(5)	(6)	(7)	(8)
001	Mojowuku	940	702	4	2	232	-
002	Sidoraharjo	1.434	726	98	237	367	6
003	Slempit	1.991	880	78	210	813	10
004	Belahanrejo	916	368	22	55	469	2
005	Menunggal	1.239	517	177	161	372	12
006	Banyuurip	1.938	589	405	386	535	23
007	Ngepung	895	262	127	195	311	-
008	Kedamean	1.541	359	184	332	645	21
009	Tanjung	1.068	244	84	124	616	-
010	Katimoho	575	137	91	31	316	-
011	Turirejo	1.149	204	124	56	764	1
012	Tulung	663	56	28	61	518	-
013	Glindah	956	315	92	98	451	-
014	Lampah	1.124	305	78	149	592	-
015	Cermen	449	41	72	112	224	-
Jumlah		16.878	5.705	1.664	2.209	7.225	75

*Sumber Data : PLKB*



Tabel 4.15  
**Jumlah Penderita Menurut Jenis Kejadian Wabah / Epidemik / Endemik  
 Tahun 2007**

Kode Desa	Desa/Kelurahan	Jumlah Penderita				
		Muntaber/Diare	DB	Campak	Malaria	Infeksi Saluran Pernapasan
(1)	(2)	(3)	(4)	(5)	(6)	(7)
001	Mojowuku	48	-	-	-	41
002	Sidoraharjo	40	-	-	-	45
003	Slempit	46	-	-	-	38
004	Belahanrejo	60	-	-	-	204
005	Menunggal	136	-	-	-	280
006	Banyuurip	109	-	-	-	231
007	Ngepung	59	-	-	-	214
008	Kedamean	240	-	-	-	310
009	Tanjung	90	-	-	-	210
010	Katimoho	34	-	-	-	228
011	Turirejo	237	-	-	-	244
012	Tulung	25	-	-	-	23
013	Glindah	36	-	-	-	30
014	Lampah	32	-	-	-	45
015	Cermen	36	-	-	-	24
Jumlah		1.228	-	-	-	2.167

*Sumber Data : Puskesmas*

Lanjutan Tabel 4.15

Kode Desa	Desa/Kelurahan	Jumlah Penderita				Jumlah
		AID	Flu Burung	Antrak	Lainnya	
(1)	(2)	(8)	(9)	(10)	(11)	(12)
001	Mojowuku	-	-	-	-	89
002	Sidoraharjo	-	-	-	-	85
003	Slempit	-	-	-	-	84
004	Belahanrejo	-	-	-	-	264
005	Menunggal	-	-	-	-	416
006	Banyuurip	-	-	-	-	340
007	Ngepung	-	-	-	-	273
008	Kedamean	-	-	-	-	550
009	Tanjung	-	-	-	-	300
010	Katimoho	-	-	-	-	262
011	Turirejo	-	-	-	-	481
012	Tulung	-	-	-	-	48
013	Glindah	-	-	-	-	66
014	Lampah	-	-	-	-	77
015	Cermen	-	-	-	-	60
Jumlah		-	-	-	-	3.395

Sumber Data : Puskesmas

# **5. TELEKOMUNIKASI**

<http://gresikkab.bps.go.id>

Tabel 5  
**Jumlah Sarana dan Alat Komunikasi  
 Tahun 2007**

Kode Desa	Desa/Kelurahan	Kantor Pos	Psw Radio	Psw Televisi	Psw Telepon	HP
(1)	(2)	(3)	(4)	(5)	(6)	(7)
001	Mojowuku	-	525	352	10	85
002	Sidoraharjo	-	692	454	14	102
003	Slempit	-	930	552	22	110
004	Belahanrejo	-	525	381	14	155
005	Menunggal	-	600	355	14	60
006	Banyuurip	-	1.002	720	20	140
007	Ngepung	-	515	378	10	50
008	Kedamean	-	915	580	30	160
009	Tanjung	-	570	373	14	80
010	Katimoho	-	400	228	6	32
011	Turirejo	-	556	375	7	70
012	Tulung	-	335	280	7	46
013	Glindah	-	564	410	10	84
014	Lampah	-	600	552	10	90
015	Cermen	-	322	220	4	25
Jumlah		-	9.051	6.210	192	1.289

*Sumber Data : Kantor Telkom*

## **6. PERTANIAN**

<http://gresikkab.bps.go.id>



Tabel 6.1  
**Luas Tanah Sawah Menurut Jenis Irigasi  
 Tahun 2007**

Kode Desa	Desa/Kelurahan	Tadah Hujan	Irigasi Teknis	Irigasi 1/2 Teknis	Irigasi Sederhana	Jumlah
(1)	(2)	(3)	(4)	(5)	(6)	(7)
001	Mojowuku	169,50	-	-	-	169,50
002	Sidoraharjo	270,00	-	-	-	270,00
003	Slempit	388,80	-	-	-	388,80
004	Belahanrejo	276,30	-	-	-	276,30
005	Menunggal	158,00	-	-	-	158,00
006	Banyuurip	196,00	-	-	-	196,00
007	Ngepung	297,00	-	-	-	297,00
008	Kedamean	295,00	-	-	-	295,00
009	Tanjung	268,00	-	-	-	268,00
010	Katimoho	100,60	-	-	-	100,60
011	Turirejo	261,80	-	-	-	261,80
012	Tulung	128,00	-	-	-	128,00
013	Glindah	251,40	-	-	-	251,40
014	Lampah	183,20	-	-	-	183,20
015	Cermen	99,00	-	-	-	99,00
Jumlah		3.342,60	-	-	-	3.342,60

*Sumber Data : Mantri Pertanian*

Tabel 6.2  
**Luas Panen dan Produksi Padi  
 Tahun 2007**

Kode Desa	Desa/Kelurahan	Padi Sawah		Padi Ladang	
		Luas (Ha)	Prod. (Ton)	Luas (Ha)	Prod. (Ton)
(1)	(2)	(3)	(4)	(5)	(6)
001	Mojowuku	169,50	847,50	-	-
002	Sidoraharjo	270,00	1.350,00	-	-
003	Slempit	388,80	1.944,00	-	-
004	Belahanrejo	276,30	1.381,50	-	-
005	Menunggal	158,00	790,00	-	-
006	Banyuurip	196,00	980,00	-	-
007	Ngepung	297,00	1.485,00	-	-
008	Kedamean	295,00	1.475,00	10,00	36,00
009	Tanjung	268,00	1.340,00	1,00	3,40
010	Katimoho	100,60	503,00	5,00	14,50
011	Turirejo	261,80	1.309,00	4,00	12,00
012	Tulung	128,00	644,00	1,00	3,00
013	Glindah	251,40	1.255,50	6,00	18,00
014	Lampah	183,20	916,00	3,00	9,00
015	Cermen	99,00	396,00	-	-
Jumlah		3.342,60	16.616,50	30,00	95,90

*Sumber Data : Mantri Pertanian*



Tabel 6.3  
**Luas Panen dan Produksi Jagung  
 Tahun 2007**

Kode Desa	Desa/Kelurahan	Luas (Ha)	Produksi (Ton)	Keterangan
(1)	(2)	(3)	(4)	(5)
001	Mojowuku	154,00	462,00	PIPILAN KERING JAGUNG H
002	Sidoraharjo	180,00	540,00	
003	Slempit	182,00	546,00	
004	Belahanrejo	148,00	444,00	
005	Menunggal	90,00	270,00	
006	Banyuurip	144,00	432,00	
007	Ngepung	134,00	402,00	
008	Kedamean	190,00	570,00	
009	Tanjung	164,00	492,00	
010	Katimoho	89,00	267,00	
011	Turirejo	166,00	498,00	
012	Tulung	90,00	270,00	
013	Glindah	170,00	510,00	
014	Lampah	171,00	513,00	
015	Cermen	46,00	138,00	
Jumlah		2.118,00	6.354,00	

*Sumber Data : Mantri Pertanian*

Tabel 6.4  
**Luas Panen dan Produksi Kedelai  
 Tahun 2007**

Kode Desa	Desa/Kelurahan	Luas (Ha)	Produksi (Ton)	Keterangan
(1)	(2)	(3)	(4)	(5)
001	Mojowuku	34,00	68,00	
002	Sidoraharjo	48,00	96,00	
003	Slempit	51,00	102,00	
004	Belahanrejo	33,00	66,00	
005	Menunggal	36,00	72,00	
006	Banyuurip	40,00	80,00	
007	Ngepung	44,00	88,00	
008	Kedamean	48,00	96,00	
009	Tanjung	45,00	90,00	
010	Katimoho	25,00	50,00	
011	Turirejo	44,00	88,00	
012	Tulung	29,00	58,00	
013	Glindah	27,00	54,00	
014	Lampah	31,00	62,00	
015	Cermen	8,00	16,00	
Jumlah		543,00	1.086,00	

PIPILAN (OSIE)

*Sumber Data : Mantri Pertanian*

Tabel 6.5  
**Luas Panen dan Produksi Kacang Tanah  
 Tahun 2007**

Kode Desa	Desa/Kelurahan	Luas (Ha)	Produksi (Ton)	Keterangan
(1)	(2)	(3)	(4)	(5)
001	Mojowuku	2,00	4,00	OSEI KERING
002	Sidoraharjo	2,00	4,00	
003	Slempit	3,00	3,00	
004	Belahanrejo	2,00	2,00	
005	Menunggal	3,00	3,00	
006	Banyuurip	4,00	4,00	
007	Ngepung	3,00	3,00	
008	Kedamean	4,00	4,00	
009	Tanjung	2,00	2,00	
010	Katimoho	2,00	2,00	
011	Turirejo	3,00	3,00	
012	Tulung	4,00	4,00	
013	Glindah	4,00	4,00	
014	Lampah	6,00	6,00	
015	Cermen	2,00	2,00	
Jumlah		46,00	50,00	

*Sumber Data : Mantri Pertanian*

Tabel 6.6  
**Luas Panen dan Produksi Kacang Hijau  
 Tahun 2007**

Kode Desa	Desa/Kelurahan	Luas (Ha)	Produksi (Ton)	Keterangan
(1)	(2)	(3)	(4)	(5)
001	Mojowuku	25,00	25,00	
002	Sidoraharjo	32,00	32,00	
003	Slempit	34,00	34,00	
004	Belahanrejo	20,00	20,00	
005	Menunggal	25,00	25,00	
006	Banyuurip	26,00	26,00	
007	Ngepung	20,00	20,00	
008	Kedamean	26,00	26,00	
009	Tanjung	22,00	22,00	
010	Katimoho	16,00	16,00	
011	Turirejo	33,00	33,00	
012	Tulung	22,00	22,00	
013	Glindah	26,00	26,00	
014	Lampah	24,00	28,80	
015	Cermen	6,00	6,00	
Jumlah		357,00	361,80	

*Sumber Data : Mantri Pertanian*

Tabel 6.7  
**Luas Panen dan Produksi Ketela Pohon  
 Tahun 2007**

Kode Desa	Desa/Kelurahan	Luas (Ha)	Produksi (Ton)	Keterangan
(1)	(2)	(3)	(4)	(5)
001	Mojowuku	13,00	169,00	
002	Sidoraharjo	16,00	208,00	
003	Slempit	15,00	195,00	
004	Belahanrejo	10,00	130,00	
005	Menunggal	14,00	182,00	
006	Banyuurip	15,00	195,00	
007	Ngepung	11,00	143,00	
008	Kedamean	15,00	195,00	
009	Tanjung	8,00	104,00	
010	Katimoho	12,00	156,00	
011	Turirejo	15,00	195,00	
012	Tulung	15,00	195,00	
013	Glindah	19,00	247,00	
014	Lampah	15,00	195,00	
015	Cermen	6,00	78,00	
Jumlah		199,00	2.587,00	

*Sumber Data : Mantri Pertanian*

Tabel 6.8  
**Jumlah Populasi Ternak Besar  
 Tahun 2007**

Kode Desa	Desa/Kelurahan	Sapi	Kerbau	Kuda	Kambing	Domba	Jumlah
(1)	(2)	(3)	(4)	(5)	(6)	(7)	(8)
001	Mojowuku	250	-	-	423	50	723
002	Sidoraharjo	344	-	-	434	30	808
003	Slempit	402	-	-	438	36	876
004	Belahanrejo	256	-	1	325	14	596
005	Menunggal	348	-	-	226	37	611
006	Banyuurip	402	-	1	266	40	709
007	Ngepung	38	-	-	95	12	145
008	Kedamean	80	-	-	246	51	377
009	Tanjung	266	-	-	402	19	687
010	Katimoho	34	-	-	151	14	199
011	Turirejo	276	-	-	266	25	567
012	Tulung	82	-	-	140	15	237
013	Glindah	253	-	-	308	30	591
014	Lampah	341	-	-	355	45	741
015	Cermen	120	-	-	150	18	288
Jumlah		3.492	-	2	4.225	436	8.155

*Sumber Data : Mantri Pertanian*

Tabel 6.9  
**Jumlah Populasi Ternak Unggas  
 Tahun 2007**

Kode Desa	Desa/Kelurahan	Ayam Kampung	Ayam Ras Petelor	Ayam Ras Pedaging	Itik/Manila	Jumlah
(1)	(2)	(3)	(4)	(5)	(6)	(7)
001	Mojowuku	6.800	-	-	355	7.155
002	Sidoraharjo	8.500	-	-	450	8.950
003	Slempit	11.000	-	-	365	11.365
004	Belahanrejo	7.250	-	-	300	7.550
005	Menunggal	7.600	-	-	425	8.025
006	Banyuurip	12.500	-	-	575	13.075
007	Ngepung	7.200	-	-	325	7.525
008	Kedamean	10.000	-	-	700	10.700
009	Tanjung	8.750	-	-	427	9.177
010	Katimoho	4.900	-	-	400	5.300
011	Turirejo	8.500	-	-	375	8.875
012	Tulung	5.600	-	-	312	5.912
013	Glindah	8.500	-	-	417	8.917
014	Lampah	8.800	-	-	460	9.260
015	Cermen	4.200	-	-	270	4.470
Jumlah		120.100	-	-	6.156	126.256

*Sumber Data : Kantor Kecamatan Kedamean*

# **7. INDUSTRI**

<http://gresikkab.bps.go.id>



Tabel 7  
**Jumlah Industri  
 Tahun 2007**

Kode Desa	Desa/Kelurahan	Ind. Kecil/ Keraj.RT	Industri Sedang	Industri Besar	Jumlah
(1)	(2)	(3)	(4)	(5)	(6)
001	Mojowuku	76	-	-	76
002	Sidoraharjo	90	-	-	90
003	Slempit	100	-	-	100
004	Belahanrejo	65	-	-	65
005	Menunggal	220	-	-	220
006	Banyuurip	300	-	1	301
007	Ngepung	75	-	-	75
008	Kedamean	150	1	4	155
009	Tanjung	70	-	-	70
010	Katimoho	200	-	-	200
011	Turirejo	145	-	-	145
012	Tulung	80	-	-	80
013	Glindah	80	-	-	80
014	Lampah	85	-	-	85
015	Cermen	40	-	-	40
Jumlah		1.776	1	5	1.782

*Sumber Data : Kantor Kecamatan Kedamean*

# **8. TRANSPORTASI**

<http://gresikkab.bps.go.id>

Tabel 8.1  
**Panjang Jalan Desa (Km)**  
**Tahun 2007**

Kode Desa	Desa/Kelurahan	Jalan Aspal	Jalan Cor/Paving	Jalan diperkeras	Jalan Tanah	Jumlah
(1)	(2)	(3)	(4)	(5)	(6)	(7)
001	Mojowuku	2,00	2,20	0,60	0,20	5,00
002	Sidoraharjo	3,00	0,30	7,80	3,00	14,10
003	Slempit	5,00	3,50	4,00	3,00	15,50
004	Belahanrejo	1,50	1,20	8,50	2,00	13,20
005	Menunggal	1,50	1,00	6,00	3,00	11,50
006	Banyuurip	1,50	1,00	5,00	1,50	9,00
007	Ngepung	2,00	-	4,50	2,50	9,00
008	Kedamean	2,00	3,00	2,50	1,80	9,30
009	Tanjung	1,50	2,50	5,00	1,50	10,50
010	Katimoho	2,50	1,20	6,30	2,50	12,50
011	Turirejo	1,00	-	8,00	2,00	11,00
012	Tulung	1,00	0,50	8,00	3,00	12,50
013	Glindah	0,50	0,50	7,50	3,00	11,50
014	Lampah	2,50	2,00	4,50	1,00	10,00
015	Cermen	1,00	1,50	5,00	1,50	9,00
Jumlah		28,50	20,40	83,20	31,50	163,60

*Sumber Data : Kantor Kecamatan Kedamean*

Tabel 8.2  
**Jumlah Kendaraan Bermotor  
 Tahun 2007**

Kode Desa	Desa/Kelurahan	Bus	Truk	Pick up	Sedan	Colt	Sepeda Motor
(1)	(2)	(3)	(4)	(5)	(6)	(7)	(8)
001	Mojowuku	-	4	8	1	3	450
002	Sidoraharjo	-	5	12	2	3	461
003	Slempit	-	5	12	3	3	675
004	Belahanrejo	-	6	9	1	2	345
005	Menunggal	-	2	7	1	2	330
006	Banyuurip	-	6	12	1	4	750
007	Ngepung	-	2	15	1	1	260
008	Kedamean	1	13	15	4	5	655
009	Tanjung	-	2	9	3	2	370
010	Katimoho	-	3	4	-	2	110
011	Turirejo	-	2	8	1	3	275
012	Tulung	-	6	6	1	3	195
013	Glindah	-	3	8	1	2	398
014	Lampah	-	3	7	1	3	386
015	Cermen	-	1	2	1	1	92
Jumlah		1	63	134	22	39	5.752

*Sumber Data : Kantor Kecamatan Kedamean*

Tabel 8.3  
**Jumlah Kendaraan Tidak Bermotor**  
**Tahun 2007**

Kode Desa	Desa/Kelurahan	Dokar	Cikar	Becak	Sepeda
(1)	(2)	(3)	(4)	(5)	(6)
001	Mojowuku	-	-	-	620
002	Sidoraharjo	-	-	-	785
003	Slempit	-	-	-	1.200
004	Belahanrejo	-	-	-	625
005	Menunggal	-	-	-	725
006	Banyuurip	1	-	-	1.100
007	Ngepung	-	-	-	605
008	Kedamean	-	-	-	930
009	Tanjung	-	-	-	610
010	Katimoho	-	-	-	360
011	Turirejo	-	-	-	720
012	Tulung	-	-	-	400
013	Glindah	-	-	-	700
014	Lampah	-	-	-	785
015	Cermen	-	-	-	300
Jumlah		1	-	-	10.465

*Sumber Data : Kantor Kecamatan Kedamean*

# 9. KEUANGAN

<http://gresikkab.bps.go.id>

Tabel 9.1  
**Penerimaan Dana Pemberdayaan Pembangunan Desa/Kelurahan  
 Di Kecamatan Kedamean Tahun 2004 - 2007**

Kode Desa	Desa/Kelurahan	2004 (Rp. 000)	2005 (Rp. 000)	2006 (Rp. 000)	2007 (Rp. 000)
(1)	(2)	(3)	(4)	(5)	(6)
001	Mojowuku	12.000	12.000	12.000	102.857
002	Sidoraharjo	12.000	12.000	12.000	110.978
003	Slempit	12.000	12.000	12.000	108.263
004	Belahanrejo	12.000	12.000	12.000	95.719
005	Menunggal	12.000	12.000	12.000	100.140
006	Banyuurip	12.000	12.000	12.000	110.041
007	Ngepung	12.000	12.000	12.000	75.207
008	Kedamean	12.000	12.000	12.000	105.942
009	Tanjung	12.000	12.000	12.000	97.871
010	Katimoho	12.000	12.000	12.000	94.531
011	Turirejo	12.000	12.000	12.000	99.282
012	Tulung	12.000	12.000	12.000	95.315
013	Glindah	12.000	12.000	12.000	100.132
014	Lampah	12.000	12.000	12.000	102.113
015	Cermen	12.000	12.000	12.000	94.525
Jumlah		180.000	180.000	180.000	1.492.916

*Sumber Data : Kantor Kecamatan Kedamean*

Tabel 9.2  
**Penerimaan Keuangan Desa di Kecamatan Kedamean  
 Tahun 2005 - 2007**

Kode Desa	Desa/Kelurahan	2005 (Rp. 000)	2006 (Rp. 000)	2007 (Rp. 000)
(1)	(2)	(3)	(4)	(5)
001	Mojowuku	175.882	149.568	153.597
002	Sidoraharjo	179.133	214.571	279.998
003	Slempit	165.540	172.028	320.413
004	Belahanrejo	139.283	139.283	216.929
005	Menunggal	196.110	268.310	270.990
006	Banyuurip	64.500	189.601	398.516
007	Ngepung	205.685	222.325	374.228
008	Kedamean	318.870	206.513	708.011
009	Tanjung	185.800	185.800	322.421
010	Katimoho	146.168	203.854	436.159
011	Turirejo	387.300	221.635	232.182
012	Tulung	136.179	136.179	249.385
013	Glindah	319.800	255.533	909.747
014	Lampah	148.126	1.402.944	397.063
015	Cermen	196.155	121.790	184.025
Jumlah		2.964.531	4.089.934	5.453.664

*Sumber Data : Kantor Kecamatan Kedamean*



Tabel 9.3  
**Penerimaan Swadaya Masyarakat untuk Menunjang Proyek  
 Pembangunan Desa di Kecamatan Kedamean  
 Tahun 2005 - 2007**

Kode Desa	Desa/Kelurahan	2005 (Rp. 000)	2006 (Rp. 000)	2007 (Rp. 000)
(1)	(2)	(3)	(4)	(5)
001	Mojowuku	33.882	25.100	18.500
002	Sidoraharjo	25.000	49.500	35.420
003	Slempit	47.438	45.000	31.840
004	Belahanrejo	8.970	8.970	7.970
005	Menunggal	10.000	14.320	15.180
006	Banyuurip	-	18.150	20.000
007	Ngepung	17.250	71.600	-
008	Kedamean	19.270	34.600	6.000
009	Tanjung	60.000	60.000	27.500
010	Katimoho	16.000	19.025	-
011	Turirejo	139.750	24.950	28.950
012	Tulung	-	-	70.000
013	Glindah	50.150	50.150	37.400
014	Lampah	17.700	90.000	-
015	Cermen	4.980	4.980	10.000
Jumlah		450.390	516.345	308.760

*Sumber Data : Kantor Kecamatan Kedamean*

Tabel 9.4  
**Pengeluaran Rutin Desa di Kecamatan Kedamean  
 Tahun 2005 - 2007**

Kode Desa	Desa/Kelurahan	2005 (Rp. 000)	2006 (Rp. 000)	2007 (Rp. 000)
(1)	(2)	(3)	(4)	(5)
001	Mojowuku	35.610	45.401	21.000
002	Sidoraharjo	46.493	65.130	58.000
003	Slempit	61.740	96.778	69.540
004	Belahanrejo	60.598	60.598	69.780
005	Menunggal	42.510	53.370	76.060
006	Banyuurip	41.180	70.859	27.355
007	Ngepung	46.035	73.402	46.281
008	Kedamean	71.770	58.763	126.140
009	Tanjung	43.800	43.800	72.800
010	Katimoho	38.418	52.554	110.159
011	Turirejo	67.800	79.885	86.432
012	Tulung	24.950	24.950	24.950
013	Glindah	85.900	73.350	50.700
014	Lampah	76.326	100.810	70.750
015	Cermen	35.215	50.190	75.050
Jumlah		778.345	949.840	984.997

*Sumber Data : Kantor Kecamatan Kedamean*

Tabel 9.5  
**Pengeluaran Pembangunan Desa di Kecamatan Kedamean  
 Tahun 2005 - 2007**

Kode Desa	Desa/Kelurahan	2005 (Rp. 000)	2006 (Rp. 000)	2007 (Rp. 000)
(1)	(2)	(3)	(4)	(5)
001	Mojowuku	140.272	104.467	13.257
002	Sidoraharjo	132.940	149.441	221.998
003	Slempit	103.800	75.250	250.873
004	Belahanrejo	78.684	78.684	147.148
005	Menunggal	153.600	214.940	194.930
006	Banyuurip	23.500	118.742	371.161
007	Ngepung	159.650	148.923	327.947
008	Kedamean	247.100	147.750	581.871
009	Tanjung	142.000	142.000	249.621
010	Katimoho	107.750	151.300	326.000
011	Turirejo	319.500	141.750	145.750
012	Tulung	111.229	111.229	224.435
013	Glindah	319.800	182.183	859.047
014	Lampah	71.800	1.302.134	326.313
015	Cermen	160.940	71.600	108.975
Jumlah		2.272.565	3.140.393	4.349.326

*Sumber Data : Kantor Kecamatan Kedamean*

Tabel 9.6  
**Realisasi Penerimaan PBB di Wilayah Kecamatan Kedamean  
 Akhir Desember 2007**

Kode Desa	Desa/Kelurahan	Target (Rp. 000)	Realisasi (Rp. 000)	Sisa (Rp. 000)	Keterangan ( % )
(1)	(2)	(3)	(4)	(5)	(6)
001	Mojowuku	32.258.308	29.691.521	2.566.787	92,04%
002	Sidoraharjo	46.888.777	32.531.225	14.357.552	69,38%
003	Slempit	62.463.179	53.139.325	9.323.854	85,07%
004	Belahanrejo	33.337.591	29.001.676	4.335.915	86,99%
005	Menunggal	32.941.680	25.496.077	7.445.603	77,40%
006	Banyuurip	106.622.794	55.362.574	51.260.220	51,92%
007	Ngepung	51.974.679	45.421.632	6.553.047	87,39%
008	Kedamean	85.536.332	75.082.375	10.453.957	87,78%
009	Tanjung	90.832.809	66.925.612	23.907.197	73,68%
010	Katimoho	14.789.095	14.789.095	-	100,00%
011	Turirejo	30.371.566	23.348.129	7.023.437	76,87%
012	Tulung	16.826.168	16.826.168	-	100,00%
013	Glindah	34.323.238	34.323.238	-	100,00%
014	Lampah	40.326.531	40.326.531	-	100,00%
015	Cermen	19.074.740	19.074.740	-	100,00%
Jumlah		698.567.487	561.339.918	137.227.569	80,36%

Sumber Data : Kantor Kecamatan Kedamean