



Kecamatan

AMABI OEFETO DALAM ANGKA

Amabi Oefeto District in Figures

Volume 19, 2024



BADAN PUSAT STATISTIK
KABUPATEN KUPANG
BPS-STATISTICS KUPANG REGENCY

<https://kupangkab.bps.go.id>



Kecamatan

AMABI OEFETO DALAM ANGKA

Amabi Oefeto District in Figures

Volume 19, 2024



BADAN PUSAT STATISTIK
KABUPATEN KUPANG
BPS-STATISTICS KUPANG REGENCY

KECAMATAN AMABI OEFETO DALAM ANGKA

Amabi Oefeto District in Figures

2024

Volume 19, 2024

Katalog /*Catalogue*: 1102001.5303142

ISSN: 2807-5056

Nomor Publikasi/*Publication Number*: 53030.24023

Ukuran Buku/*Book Size*: 14,8 cm x 21 cm

Jumlah Halaman/*Number of Pages* : xxxii+129 hal/*pages*

Penyusun Naskah/*Manuscript Drafter*:

BPS Kabupaten Kupang

BPS-Statistics Kupang Regency

Penyunting/*Editor*:

BPS Kabupaten Kupang

BPS-Statistics Kupang Regency

Pembuat Kover/*Cover Designer*:

BPS Kabupaten Kupang

BPS-Statistics Kupang Regency

Penerbit/*Publisher*

©BPS Kabupaten Kupang/*BPS-Statistics Kupang Regency*

Sumber Ilustrasi/*Illustration Source*:

BPS Kabupaten Kupang

BPS-Statistics Kupang Regency

Dilarang mereproduksi dan/atau menggandakan sebagian atau seluruh isi buku ini untuk tujuan komersial tanpa izin tertulis dari Badan Pusat Statistik Kabupaten Kupang.
It is prohibited to reproduce and/or duplicate part or all of this book for commercial purpose without permission from BPS-Statistics Kupang Regency.

TIM PENYUSUN/COMPILERS
KECAMATAN AMABI OEFETO DALAM ANGKA
Amabi Oefeto District in Figures
2024

Volume 19, 2024

Pengarah/Director

I Made Suantara

Penanggung Jawab/Persons in Charge

I Made Suantara

Penyunting/Editors

Muhammad Suprpto

Pengolah Data dan Penulis Naskah/Data Processor and Writers

Jema Tirana Fananda

Penata Letak/Layout Designers

Muhammad Suprpto

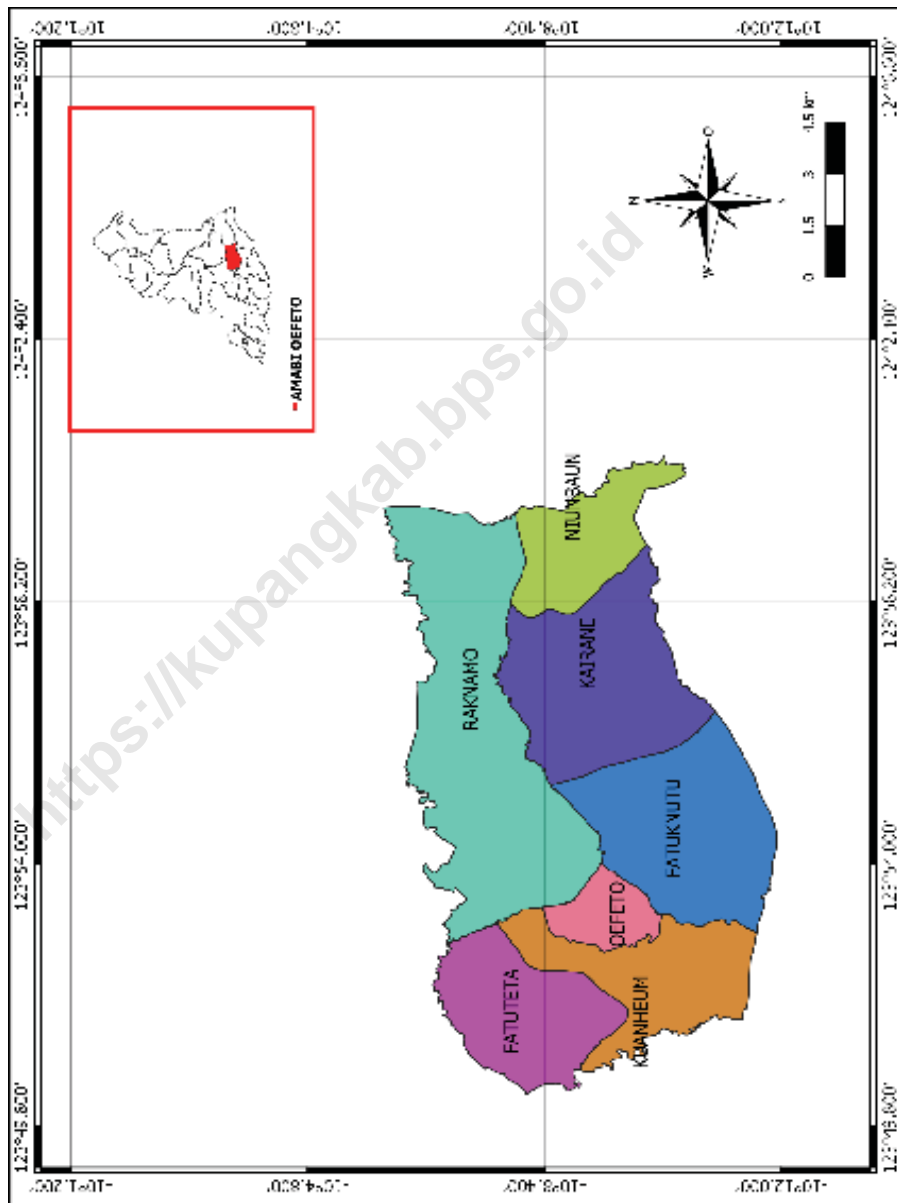
Penerjemah/Translators

Muhammad Suprpto

KONTRIBUTOR DATA/DATA CONTRIBUTORS

1. Kementerian Agama Kabupaten Kupang/*Ministry of Religious Affairs of Kupang Regency*
2. Badan Meteorologi Klimatologi dan Geofisika, Stasiun Kupang/*Meteorological, Climatology, and Geophysical Agency, Climatology Station of Kupang*
3. Badan Pusat Statistik/*BPS-Statistics Indonesia*
4. Dinas Kependudukan dan Pencatatan Sipil Kabupaten Kupang/*Population and Civil Registration Service of Kupang Regency*
5. Dinas Pertanian dan Ketahanan Pangan Kabupaten Kupang/*Agriculture and Food Security Service of Kupang Regency*
6. Dinas Perikanan Kabupaten Kupang/*Fishery Service of Kupang Regency*
7. Dinas Peternakan Kabupaten Kupang/*Livestock Service of Kupang Regency*
8. Puskesmas Fatukanutu/*Fatukanutu Health Center*
9. Kantor Kecamatan Amabi Oefeto/*Amabi Oefeto District Office*
10. Kantor Desa/Kelurahan di Kecamatan Amabi Oefeto/*Village/Subdistrict Offices in Amabi Oefeto District*

PETA WILAYAH KECAMATAN Amabi Oefeto
MAP OF AMABI OEFETO DISTRICT



KEPALA BPS KABUPATEN KUPANG
HEAD OF BPS-STATISTICS KUPANG REGENCY



I MADE SUANTARA

KATA PENGANTAR

Publikasi **Kecamatan Amabi Oefeto Dalam Angka 2024** merupakan publikasi tahunan yang diterbitkan oleh Badan Pusat Statistik Kabupaten Kupang. Publikasi ini disusun berdasarkan data yang diperoleh dari berbagai instansi yang ada di Kecamatan Amabi Oefeto dilengkapi data dari instansi di tingkat Kabupaten Kupang dan data dari BPS sendiri.

Publikasi ini diharapkan dapat memberikan gambaran umum mengenai keadaan Kecamatan Amabi Oefeto kepada semua pengguna data, secara khusus pemerintah dalam merencanakan dan menetapkan program-program pembangunan di kecamatan ini.

Kami menyadari bahwa dalam publikasi ini masih ada kekurangan, untuk itu saran dan kritik dari semua pihak demi perbaikan publikasi ini sangat kami harapkan.

Akhirnya kami mengucapkan terima kasih kepada semua pihak yang telah membantu penyusunan publikasi ini.

Oelamasi, September 2024
Kepala BPS
Kabupaten Kupang



I MADE SUANTARA

PREFACE

*The publication of **Amabi Oefeto District in Figures 2024** is a collection of statistical data issued annually by BPS-Statistics Kupang Regency. This publication compiled based on existing data obtained from various institutions in Amabi Oefeto District accompanied by institutions data at the Kupang Regency level and data from BPS itself.*

This publication is expected to provide an overview of the state of Amabi Oefeto Regency to all data users, especially the government in planning and determining development programs in this district.

Although this publication is not the perfect one, therefore criticism and suggestions are always welcome to improve this publication.

Finally, we would like to thank all those who have helped in the preparation of this publication.

Oelamasi, September 2024
Head of BPS-Statistics Kupang Regency



I MADE SUANTARA

DAFTAR ISI/CONTENTS
KECAMATAN Amabi Oefeto DALAM ANGKA
Amabi Oefeto District in Figures
2024
 Volume 19, 2024

	Halaman <i>Page</i>
Kata Pengantar/ <i>Preface</i>	xi
Daftar Isi/ <i>Contents</i>	xiii
Daftar Tabel/ <i>List of Tables</i>	xv
Daftar Gambar/ <i>List of Figures</i>	xxvii
Penjelasan Umum/ <i>Explanatory Notes</i>	xxix
Daftar Singkatan/ <i>List of Abbreviation</i>	xxxii
1. Geografi dan Iklim/ <i>Geography and Climate</i>	1
2. Pemerintahan/ <i>Government</i>	9
3. Penduduk/ <i>Population</i>	17
4. Sosial dan Kesejahteraan Rakyat/ <i>Social and Welfare</i>	31
5. Pertanian/ <i>Agriculture</i>	71
6. Pariwisata, Transportasi, dan Komunikasi/ <i>Tourism, Transportation, and Communication</i>	103
7. Perbankan, Koperasi, dan Perdagangan/ <i>Banking, Cooperative, and Trade</i>	113
Daftar Pustaka/ <i>Bibliography</i>	127

DAFTAR TABEL/LIST OF TABLES

Tabel Table	Halaman Page
1. GEOGRAFI DAN IKLIM/GEOGRAPHY AND CLIMATE	
1.1 KEADAAN GEOGRAFI GEOGRAPHY CONDITION	
1.1.1 Luas Daerah Menurut Desa/Kelurahan di Kecamatan Amabi Oefeto, 2023 <i>Total Area by Villages/Subdistrict in Amabi Oefeto District, 2023.....</i>	5
1.1.2 Jarak ke Ibukota Kecamatan dan Ibukota Kabupaten/Kota Menurut Desa/Kelurahan di Kecamatan Amabi Oefeto (km), 2023 <i>Distance to the District Capital and Regency/Municipal Capital by Villages/Subdistrict in Amabi Oefeto District (km), 2023</i>	6
1.2 KEADAAN IKLIM CLIMATE CONDITION	
1.2.1 Pengamatan Unsur Iklim Menurut Bulan di Pos Hujan Oemofa, 2023 <i>Observation of Climate Elements by Month at Oemofa Rain Post, 2023</i>	7
2. PEMERINTAHAN/GOVERNMENT	
2.1 WILAYAH ADMINISTRATIF ADMINISTRATIVE AREA	
2.1.1 Jumlah Kepala Urusan, Dusun, Rukun Warga (RW) dan Rukun Tetangga (RT) Menurut Desa/ Kelurahan di Kecamatan Amabi Oefeto, 2023 <i>Number of Kepala Urusan, Dusun, Rukun Warga and Rukun Tetangga by Villages/Subdistrict in Amabi Oefeto District, 2023.....</i>	13
2.2 SUMBER DAYA MANUSIA HUMAN RESOURCES	
2.2.1 Jumlah Pegawai Negeri Sipil Menurut Pemerintah Daerah dan Jenis Kelamin di Kecamatan Amabi Oefeto, 2023 <i>Number of Civil Servants by Local Government and Sex in Amabi Oefeto District, 2023</i>	14

Tabel Table	Halaman Page	
2.2.2	Jumlah Pegawai Negeri Sipil Pemerintah Daerah Kecamatan Amabi Oefeto Menurut Tingkat Pendidikan dan Jenis Kelamin, 2023 <i>Number of Civil Servants of Amabi Oefeto District Government by Educational Level and Sex, 2023</i>	15
2.2.3	Jumlah Penerimaan Keuangan Desa Menurut Desa/ Kelurahan di Kecamatan Amabi Oefeto, 2023 <i>Number of Village Financial Revenue by Villages/Subdistrict in Amabi Oefeto District, 2023</i>	16
3. PENDUDUK/POPULATION		
3.1	Penduduk, Distribusi Persentase Penduduk, Kepadatan Penduduk, Rasio Jenis Kelamin Penduduk Menurut Desa/Kelurahan di Kecamatan Amabi Oefeto, 2023 <i>Population, Percentage Distribution of Population, Population Density, and Population Sex Ratio by Villages/Subdistrict in Amabi Oefeto District, 2023</i>	21
3.2	Jumlah Penduduk Menurut Kelompok Umur dan Jenis Kelamin di Kecamatan Amabi Oefeto, 2023 <i>Population by Age Groups and Sex in Amabi Oefeto District, 2023</i>	23
3.3	Jumlah Keluarga dan Penduduk Menurut Desa/ Kelurahan dan Kewarganegaraan di Kecamatan Amabi Oefeto, 2023 <i>Number of Family and Population by Villages/Subdistrict in Amabi Oefeto District, 2023</i>	24
3.4	Jumlah Keluarga, Penduduk, dan Rata-rata Anggota Keluarga Menurut Desa/Kelurahan di Kecamatan Amabi Oefeto, 2023 <i>Number of Family, Population, and Average Family Members by Villages/Subdistrict in Amabi Oefeto District, 2023</i>	25
3.5	Jumlah Kelahiran dan Kematian Menurut Desa/ Kelurahan dan Jenis Kelamin di Kecamatan Amabi Oefeto, 2023 <i>Number of Birth and Death by Villages/Subdistrict and Sex in Amabi Oefeto District, 2023</i>	26
3.6	Jumlah Penduduk Datang dan Pindah Menurut Desa/ Kelurahan dan Jenis Kelamin di Kecamatan Amabi Oefeto, 2023	

Tabel Table	Halaman Page
	27
3.7	28
3.8	29
4.	SOSIAL DAN KESEJAHTERAAN RAKYAT/SOCIAL AND WELFARE
4.1	PENDIDIKAN EDUCATION
4.1.1	37
4.1.2	38
4.1.3	39
4.1.4	40
4.2	KESEHATAN HEALTH

4.2.1	Banyaknya Desa ¹ /Kelurahan yang Memiliki Sarana Kesehatan Menurut Jenis Sarana Kesehatan di Kecamatan Amabi Oefeto, 2019–2021 <i>Number of Villages¹/Subdistrict Health Facilities by Type of Health Facilities in Amabi Oefeto District, 2019–2021</i>	41
4.2.2	Jumlah Sarana Kesehatan Menurut Desa/ Kelurahan di Kecamatan Amabi Oefeto, 2023 <i>Number of Health Facilities by Villages/Subdistrict in Amabi Oefeto District, 2023</i>	42
4.2.3	Jumlah Tenaga Kesehatan Menurut Desa/ Kelurahan di Kecamatan Amabi Oefeto, 2023 <i>Number of Medical Personel by Villages/Subdistrict in Amabi Oefeto District, 2023</i>	44
4.2.4	Jumlah Posyandu, Kader aktif, Dukun Bayi, dan Dukun Patah Tulang Menurut Desa/Kelurahan di Kecamatan Amabi Oefeto, 2023 <i>Number of Integrated Service Post, Active Cadre, Baby Shaman, and Fracture Shaman by Villages/Subdistrict in Amabi Oefeto District, 2023</i>	45
4.2.5	Banyaknya Warga Penderita Kekurangan Gizi Menurut Desa/ Kelurahan di Kecamatan Amabi Oefeto, 2022-2023 <i>Number of People with Malnutrition by Villages/Subdistrict in Amabi Oefeto District, 2022-2023</i>	46
4.2.6	Banyaknya Pasien Menurut Jenis Penyakit yang Dominan di Kecamatan Amabi Oefeto, 2023 <i>Number of Patients by Types of Dominant Disease in Amabi Oefeto District, 2023</i>	47
4.2.7	Banyaknya Akseptor KB Aktif (CU), Pasangan Usia Subur (PUS), dan Persentase CU Terhadap PUS Menurut Desa/ Kelurahan di Kecamatan Amabi Oefeto, 2023 <i>Number of Active Family Palnning Acceptor, Couples of Reproductive Age and Percentage of CU to PUS by Villages/Subdistrict in Amabi Oefeto District, 2023</i>	48
4.2.8	Banyaknya Akseptor KB Aktif Menurut Desa/ Kelurahan dan Metode Kontrasepsi yang Digunakan di Kecamatan Amabi Oefeto, 2023	

Tabel Table	Halaman Page
	49
4.2.9	50
4.2.10	51
4.2.11	52
4.2.12	53
4.3	
4.3.1	55
4.3.2	56
4.3.3	57

Tabel Table	Halaman Page	
4.3.4	Banyaknya Desa ¹ /Kelurahan Menurut Penggunaan Fasilitas Tempat Buang Air Besar Sebagian Besar Keluarga di Kecamatan Amabi Oefeto, 2019–2021 <i>Number of Villages¹/Subdistrict by Toilet Facility Used by Majority Family in Amabi Oefeto District, 2019–2021</i>	58
4.3.5	Banyaknya Desa/Kelurahan Menurut Jenis Bahan Bakar untuk Memasak yang Digunakan Sebagian Besar Keluarga di Kecamatan Amabi Oefeto, 2023 <i>Number of Villages/Subdistrict by Type of Cooking Fuel Used by Majority Family in Amabi Oefeto District, 2023</i>	59
4.4	AGAMA DAN SOSIAL LAINNYA RELIGION AND OTHER SOCIAL AFFAIRS	
4.4.1	Jumlah Tempat Peribadatan Menurut Desa/ Kelurahan di Kecamatan Amabi Oefeto, 2023 <i>Number of Worship Places by Villages/Subdistrict in Amabi Oefeto District, 2023.....</i>	60
4.4.2	Jumlah Penduduk Menurut Desa/Kelurahan dan Agama di Kecamatan Amabi Oefeto, 2023 <i>Number of Population by Villages/Subdistrict and Religion in Amabi Oefeto District, 2023</i>	61
4.4.3	Banyaknya Kejadian Bencana Alam Menurut Desa/Kelurahan dan Jenis Bencana Alam di Kecamatan Amabi Oefeto, 2023 <i>Number of Natural Disaster Events by Villages/Subdistrict and Type of Natural Disaster in Amabi Oefeto District, 2023.....</i>	62
4.4.4	Banyaknya Korban Jiwa Akibat Bencana Alam Menurut Desa/Kelurahan dan Jenis Bencana Alam di Kecamatan Amabi Oefeto, 2023 <i>Number of Fatalities Due to Natural Disasters by Villages/Subdistrict and Type of Natural Disaster in Amabi Oefeto District, 2023.....</i>	65
4.4.5	Keberadaan Fasilitas/Upaya Antisipasi/Mitigasi Bencana Alam Menurut Desa/Kelurahan di Kecamatan Amabi Oefeto, 2022 <i>Existence of Facilities/Efforts for Anticipation/Mitigation of Natural Disasters by Villages/Subdistrict by Villages/Subdistrict in Amabi Oefeto District, 2022</i>	68

4.4.6	Banyaknya Desa/Kelurahan yang Memiliki Kelompok Kegiatan Olahraga Menurut Jenis Olahraga dan Ketersediaan Fasilitas/ Lapangan Olahraga di Kecamatan Amabi Oefeto, 2022 <i>Number of Villages/Subdistrict Having Sport Activities Groups by Type of Sport and Availability of Sport Facilities/Fields in Amabi Oefeto District, 2022</i>	70
5. PERTANIAN/AGRICULTURE		
5.1 TANAMAN PANGAN		
FOOD CROPS		
5.1.1	Luas Panen, Produktivitas, dan Produksi Tanaman Pangan Menurut Jenis Tanaman di Kecamatan Amabi Oefeto, 2022 <i>Harvested Area, Productivity, and Production by Type of Food Crops in Amabi Oefeto District (ha), 2022</i>	77
5.1.2	Luas Panen, Produktivitas, dan Produksi Tanaman Pangan Menurut Jenis Tanaman di Kecamatan Amabi Oefeto, 2023 <i>Harvested Area, Productivity, and Production by Type of Food Crops in Amabi Oefeto District (ha), 2023</i>	78
5.1.3	Jumlah Bendungan, Cekdam, Embung, dan Tanggul Air Menurut Desa/Kelurahan di Kecamatan Amabi Oefeto, 2023 <i>Number of Dams, Barrier Leveis, Retention Basin, and Water Leveies by Villages/Subdistrict in Amabi Oefeto District (ha), 2023</i>	79
5.1.4	Luas Lahan Sawah Menurut Desa/Kelurahan dan Jenis Pengairan di Kecamatan Amabi Oefeto (ha), 2022 <i>Paddy Field Area by Villages/Subdistrict and Type of Irrigation in Amabi Oefeto District (ha), 2022</i>	80
5.2 HORTIKULTURA		
HORTICULTURE		
5.2.1	Luas Panen Tanaman Sayuran dan Buah-buahan Semusim Menurut Jenis Tanaman di Kecamatan Amabi Oefeto (ha), 2020–2023 ^x <i>Harvested Area of Seasonal Vegetables and Fruits by Kind of Plant in Amabi Oefeto District (ha), 2020–2023^x</i>	81
5.2.2	Produksi Tanaman Sayuran dan Buah-buahan Semusim Menurut Jenis Tanaman di Kecamatan Amabi Oefeto (kuintal), 2020–2023 ^x	

Tabel Table	Halaman Page
	82
5.2.3	83
5.2.4	84
5.2.5	85
5.2.6	86
5.2.7	87
5.3	
PERKEBUNAN	
ESTATE CROPS	
5.3.1	88
5.3.2	89
5.4	
KEHUTANAN	
FORESTRY	

Tabel Table	Halaman Page
5.4.1 Luas Kawasan Hutan Menurut Desa/Kelurahan dan Jenis Penguasaan Hutan di Kecamatan Amabi Oefeto (ha), 2023 <i>Forest Area by Villages/Subdistrict and Type of Forest Mastery in Amabi Oefeto District (ha), 2023</i>	90
5.4.2 Produksi Hasil Hutan di Kecamatan Amabi Oefeto, 2023 <i>Forest Production in Amabi Oefeto District, 2023</i>	91
5.5 PETERNAKAN LIVESTOCK	
5.5.1 Populasi Ternak Besar Menurut Jenis Ternak di Kecamatan Amabi Oefeto, 2023 <i>Big Livestock Population by Kind of Livestock in Amabi Oefeto District, 2023</i>	92
5.5.2 Populasi Ternak Kecil Menurut Jenis Ternak di Kecamatan Amabi Oefeto, 2023 <i>Small Livestock Population by Kind of Livestock in Amabi Oefeto District, 2023</i>	93
5.5.3 Populasi Ternak Unggas Menurut Jenis Unggas di Kecamatan Amabi Oefeto, 2023 <i>Poultry Population by Kind of Poultry in Amabi Oefeto District, 2023..</i>	94
5.6 PERIKANAN FISHERY	
5.6.1 Produksi Perikanan Laut Menurut Jenis Ikan di Kecamatan Amabi Oefeto (ton), 2023 <i>Marine Fishery Production by Kind of Fish in Amabi Oefeto District (ton), 2023</i>	95
5.6.2 Produksi Laut Non Ikan Menurut Jenisnya di Kecamatan Amabi Oefeto (ton), 2023 <i>Marine Non-Fish Production by Kind of Non-Fish in Amabi Oefeto District (ton), 2023</i>	97
5.6.3 Produksi Perikanan Darat Menurut Tempat Pembudidayaan Ikan di Kecamatan Amabi Oefeto (ton), 2023 <i>Production of Inland Fishery by Fish Farming Place in Amabi Oefeto District (ton), 2023</i>	98
5.6.4 Jumlah Nelayan Menurut Status Kerja di Kecamatan Amabi Oefeto, 2023	

Tabel Table	Halaman Page
	99
5.6.5	100
5.6.6	101
5.6.7	102
6.	
6.1	
6.1.1	107
6.2	
6.2.1	108
6.3	
6.3.1	

	<i>Number of Post Office/Subsidiary of Post Office, Mobile Portal Service, Private Expedition Service Company by Villages/Subdistrict in Amabi Oefeto District, 2022</i>	110
6.3.2	Jumlah Menara Telepon seluler dan Operator Layanan Komunikasi Telepon Seluler Menurut Desa/ Kelurahan di Kecamatan Amabi Oefeto, 2023 <i>Number of Base Transceiver Station (BTS) and Cellular Phone Communication Service Operators by Villages/Subdistrict in Amabi Oefeto District, 2023</i>	111
6.3.3	Kekuatan Sinyal Telepon Seluler dan Jenis Sinyal Internet Telepon Seluler Menurut Desa/ Kelurahan di Kecamatan Amabi Oefeto, 2022 <i>The Strenght of Celular Phone Signal by Villages/Subdistrict in Amabi Oefeto District, 2022.....</i>	112
7.	PERBANKAN, KOPERASI, DAN PERDAGANGAN/BANKING, COOPERATIVE, AND TRADE	
7.1	PERBANKAN BANKING	
7.1.1	Banyaknya Sarana Lembaga Keuangan Bank Menurut Desa/ Kelurahan dan Jenis Bank di Kecamatan Amabi Oefeto, 2023 <i>Number of Bank by Villages/Subdistrict and Type of Bank in Amabi Oefeto District, 2023</i>	117
7.2	KOPERASI COOPERATIVE	
7.2.1	Banyaknya Koperasi Aktif Menurut Menurut Desa/Kelurahan dan Jenis Koperasi di Kecamatan Amabi Oefeto, 2023 <i>Number of Cooperative by Villages/Subdistrict and Type of Cooperative in Amabi Oefeto District, 2023</i>	118
7.3	PERDAGANGAN TRADE	
7.3.1	Banyaknya Sarana Perdagangan Menurut Desa/Kelurahan dan Jenis Sarana Perdagangan di Kecamatan Amabi Oefeto, 2023	

Tabel Table	Halaman Page
	120
7.3.2	122
7.3.3	123
7.3.4	124
7.3.5	125

DAFTAR GAMBAR/LIST OF FIGURES

Gambar Figure		Halaman Page
1.1	Luas Daerah menurut Desa/Kelurahan (%), 2023 <i>Total Area by Village/Kelurahan (%), 2023</i>	4
2.1	Jumlah Penerimaan Keuangan Desa Menurut Desa/ Kelurahan di Kecamatan Amabi Oefeto, 2023 <i>Population by Sex in Amabi Oefeto District, 2023</i>	12
3.1	Jumlah Penduduk Menurut Jenis Kelamin di Kecamatan Amabi Oefeto, 2023 <i>Population by Sex in Amabi Oefeto District, 2023</i>	20
4.1	Banyaknya Pasien Menurut Jenis Penyakit yang Dominan di Kecamatan Amabi Oefeto, 2023 <i>Number of Patients by Types of Dominant Disease in Amabi Oefeto District, 2023</i>	35
4.2	Banyaknya Warga Penderita Kekurangan Gizi Menurut Desa/ Kelurahan di Kecamatan Amabi Oefeto, 2022-2023 <i>Number of People with Malnutrition by Villages/Subdistrict in Amabi Oefeto District, 2022-2023</i>	36
5.1	Luas Area Tanaman Perkebunan Menurut Jenis Tanaman di Kecamatan Amabi Oefeto(ha), 2022-2023 <i>Planted Area of Estate Crops by Type of Crops in Amabi Oefeto District (ha), 2022-2023</i>	76
6.1	Jumlah Menara Telepon seluler Menurut Desa/ Kelurahan di Kecamatan Amabi Oefeto, 2023 <i>Number of Base Transceiver Station (BTS) by Villages/Subdistrict in Amabi Oefeto District, 2023</i>	106
7.1	Persentase Jumlah Usaha dan Tenaga Kerja di Kecamatan Amabi Oefeto, 2023 <i>Percentage of Number of Businesses and Workers in Amabi Oefeto District, 2023</i>	116

Gambar
Figure

Halaman
Page

<https://kupangkab.bps.go.id>

PENJELASAN UMUM/EXPLANATORY NOTES

Tanda-tanda, satuan-satuan, dan lain-lainnya yang digunakan dalam publikasi ini adalah sebagai berikut:

Symbols, measurement units, and acronyms which are used in this publication, are as follows:

1. TANDA-TANDA/SYMBOLS

Data tidak tersedia/ <i>Data not available</i>	: ...
Tidak ada atau nol / <i>Null or zero</i>	: -
Data dapat diabaikan/ <i>Data negligible</i>	: ~0
Tanda decimal/ <i>Decimal point</i>	: ,
Data tidak dapat ditampilkan/ <i>Not applicable</i>	: NA
Angka estimasi/ <i>Estimated figures</i>	: e
Angka diperbaiki/ <i>Revised figures</i>	: r
Angka sementara/ <i>Preliminary figures</i>	: *
Angka sangat sementara/ <i>Very preliminary figures</i>	: **
Angka sangat sangat sementara/ <i>Very very preliminary figures</i>	: ***

2. SATUAN/UNITS

barel/ <i>barrel</i>	: 158,99 liter/ <i>litres</i> = 1/6,2898 m ³
hektare (ha)/ <i>hectare (ha)</i>	: 10.000 m ²
kilometer (km)/ <i>kilometres (km)</i>	: 1.000 meter/ <i>meters (m)</i>
knot/ <i>knot</i>	: 1,8523 km/jam (<i>km/hour</i>)
kuintal/ <i>quintal</i>	: 100 kg
KWh	: 1.000 Watt hour
MWh	: 1.000 KWh
liter (untuk beras)/ <i>litre (for rice)</i>	: 0,80 kg
MMSCF	: 1/35,3 m ³
metrik ton (m.ton)/ <i>metric ton (m. ton)</i>	: 0,98421 long ton = 1.000 kg
ons/ <i>ounce</i>	: 28,31 gram/ <i>grams</i>
ton	: 1.000 kg

Satuan lain: buah, dus, butir, helai/lembar, kaleng, batang, pulsa, ton kilometer (ton-km), jam, menit, persen (%).

Other units: unit, pack, pieces, sheet, tin, pulse, ton-kilometres(ton-km), hour, minute, percent (%).

Perbedaan angka di belakang koma disebabkan oleh pembulatan angka.

The difference in decimal numbers is caused by rounding.

DAFTAR SINGKATAN/LIST OF ABBREVIATION

SI	: Stasiun Iklim/ <i>Climate Station</i>
SMPK	: Stasiun Meterologi Pertanian Khusus/ <i>Special Agricultural Meteorological Station</i>
t.t	: Tempat tidur/ <i>Bed</i>
BCG	: Bacillus Calmette Guerin
DPT	: Difteri, Pertusis, Tetanus/ <i>Diphtheria, Tetanus, and Pertussis</i>
TT	: Tetanus Toxoid
IOT	: Industri Obat Tradisional/ <i>Traditional Medicine Industry</i>
IKOT	: Industri Kecil Obat Tradisional/ <i>Traditional Medicine Small Industry</i>
Alkes	: Alat kesehatan/ <i>Health Kits</i>
PKRT	: Perbekalan Kesehatan Rumah tangga/ <i>Household Health Logistics</i>
Kompl	: Komplemen/ <i>Complement</i>
IRTP	: Industri Pangan Produksi Rumah Tangga/ <i>Foods Home Industry</i>
PBF	: Pedagang Besar Farmasi/ <i>Pharmacy Whole-seller</i>
GFK	: Gudang Farmasi Kab/Kota/Regency/ <i>Municipality Pharmacy Warehouse</i>
RB	: Rumah Bersalin/ <i>Delivery House</i>
Pustu	: Puskesmas pembantu/ <i>Auxiliary Public Health Center</i>
BP	: Balai Pengobatan/ <i>Polyclinic</i>
TPS	: Tempat Pembuangan Sampah Sementara / <i>landfill</i>
Jamkesmas	: Jaminan kesehatan masyarakat miskin/ <i>Poor public health insurance</i>
PJKMU	: Program Jaminan Kesehatan Masyarakat Umum/ <i>General Public Health Insurance Program</i>
SIUP	: Surat Ijin Usaha Perdagangan/ <i>Trading Permission Letter</i>
TDP	: Tanda Daftar Perusahaan/ <i>Company Registration Identity</i>
API	: Angka Pengenal Importir/ <i>Importer's Identity Number</i>

GEOGRAFI DAN IKLIM

GEOGRAPHY AND CLIMATE

1



PENJELASAN TEKNIS

1. Kecamatan Amabi Oefeto Merupakan bagian dari wilayah Kabupaten Kupang yang terletak di daratan pulau Timor.
2. Adapun batas-batas Kecamatan ini adalah sebagai berikut: Sebelah Utara dengan Kecamatan Kupang Timur dan Fatuleu, Selatan dengan Kecamatan Amarasi, Timur dengan Kecamatan Amabi Oefeto Timur, Barat dengan Kecamatan Kupang Timur.
3. Kecamatan Amabi Oefeto terdiri dari 7 Kelurahan/ Desa, antara lain: Kuanheum, Fatuknutu, Kairane, Niunbaun, Raknamo, Fatuteta, dan Oefeto.
4. Data Tinggi Wilayah diperoleh dari Desa/Kelurahan, dimana ketinggian diukur dari permukaan Laut (m).

TECHNICAL NOTES

1. *Amabi Oefeto District is a part of Kupang Regency that located in Timor island.*
2. *Land boundaries of this Subdistrict are Kupang Timur and Fatuleu Subdistrict to the North, Amarasi Subdistrict to South, Amabi Oefeto Timur Subdistrict to East, and Kupang Timur Subdstrict to west.*
3. *Amabi Oefeto District has 8 Village/ Subdistrict, These are: Kuanheum, Fatukanutu, Kairane, Niunbaun, Raknamo, Fatuteta, and Oefeto*
4. *Regional Elevation Data was obtained by Village/Subdistrict, in which the altitude is measured from sea level (m).*



Sumber/Source: Kantor Kecamatan Amabi Oefeto/ Amabi Oefeto District Office

Gambar 1.1 Luas Daerah Menurut Desa/Kelurahan di Kecamatan Amabi Oefeto, 2023
Figures 1.1 Total Area by Villages/Subdistrict in Amabi Oefeto District, 2023

1.1 KEADAAN GEOGRAFI GEOGRAPHY CONDITION

Tabel 1.1.1 Luas Daerah Menurut Desa/Kelurahan di Kecamatan Amabi Oefeto, 2023
Table 1.1.1 Total Area by Villages/Subdistrict in Amabi Oefeto District, 2023

Desa/Kelurahan Village/Subdistrict	Luas Total Area (km ² /sq.km)	Persentase terhadap Luas Kecamatan Percentage to District Area
(1)	(2)	(3)
Kuanheum	17,25	12,30
Fatukanutu	29,38	20,96
Kairane	24,00	17,12
Niunbaun	24,00	17,12
Raknamo	20,51	14,63
Fatuteta	20,05	14,30
Oefeto	5,0	3,57
Amabi Oefeto	140,19	100,00

Catatan/Note: ...
Sumber/Source: Kantor Kecamatan Amabi Oefeto/ Amabi Oefeto District Office

Tabel 1.1.2 **Jarak ke Ibukota Kecamatan dan Ibukota Kabupaten/Kota Menurut Desa/Kelurahan di Kecamatan Amabi Oefeto (km), 2023**
Distance to the District Capital and Regency/Municipal Capital by Villages/Subdistrict in Amabi Oefeto District (km), 2023

Desa/Kelurahan <i>Village/Subdistrict</i>	Jarak ke Ibukota Kecamatan <i>Distance to District Capital</i>	Jarak ke Ibukota Kabupaten/ Kota <i>Distance to Regency/Municipal Capital</i>
(1)	(2)	(3)
Kuanheum	2	20
Fatukanutu	1	15
Kairane	5	20
Niunbaun	12	30
Raknamo	6	8
Fatuteta	10	10
Oefeto	3	20
Amabi Oefeto	39	123

Catatan/Note: ...

Sumber/Source: Masing-masing desa dan kelurahan/Each Villages and subdistrict

1.2 KEADAAN IKLIM CLIMATE CONDITION

Tabel 1.2.1 Pengamatan Unsur Iklim Menurut Bulan di Pos Hujan Oemofa, 2023
Table Observation of Climate Elements by Month at Oenesu Rain Post, 2023

Bulan Month	Jumlah Curah Hujan Number of Precipitation (mm)	Jumlah Hari Hujan (hari) Number of Rainy Days (day)
(1)	(2)	(3)
Januari/January	115	19
Februari/February	845	21
Maret/March	49	10
April/April	66	6
Mei/May	-	-
Juni/June	16	2
Juli/July	31	3
Agustus/August	-	-
September/September	-	-
Oktober/October	-	-
November/November	52	5
Desember/December	176	7
Amabi Oefeto	1.350	73

Catatan/Note: ...
Sumber/Source: Badan Meteorologi, Klimatologi dan Geofisika, Stasiun Klimatologi Kupang/Meteorological, Climatological and Geophysical, Climatology Station of Kupang

PEMERINTAHAN GOVERNMENT

2



<http://kupangrab.bps.go.id>

PENJELASAN TEKNIS

1. Kecamatan Amabi Oefeto, hingga tahun 2023, terdiri dari 7 Desa.
2. Kelurahan adalah wilayah administrasi setingkat desa yang dikepalai oleh seorang lurah yang berstatus pegawai negeri dan bertanggung jawab langsung ke Camat.

TECHNICAL NOTES

1. *Amabi Oefeto District, until 2023, consists of 7 Villages.*
2. *'Kelurahan' is an administration region that is similiar to village but administered by a 'lurah'. 'Lurah' is a civil servant and directly responsible to their Camat.*

<https://kupangkab.bps.go.id>



Sumber/Source: Masing-masing desa dan kelurahan/Each Villages and subdistrict

Gambar 2.1 Jumlah Penerimaan Keuangan Desa Menurut Desa/
Figures Kelurahan di Kecamatan Amabi Oefeto, 2023
**Number of Village Financial Revenue by Villages/Subdistrict
in Amabi Oefeto District, 2023**

2.1 WILAYAH ADMINISTRATIF ADMINISTRATIVE AREA

Tabel 2.1.1 Jumlah Kepala Urusan, Dusun, Rukun Warga (RW) dan Rukun Tetangga (RT) Menurut Desa/Kelurahan di Kecamatan Amabi Oefeto, 2023
Number of Kepala Urusan, Dusun, Rukun Warga and Rukun Tetangga by Villages/Subdistrict in Amabi Oefeto District, 2023

Desa/Kelurahan Village/Subdistrict	Kepala Urusan/ Kepala Saksi	Dusun	Rukun Warga (RW)	Rukun Tetangga (RT)
(1)	(2)	(3)	(4)	(5)
Kuanheum	2	4	16	12
Fatukanutu	2	6	20	16
Kairane	4	3	12	8
Niunbaun	4	3	10	8
Raknamo	4	5	10	27
Fatuteta	4	3	6	12
Oefeto	4	3	6	12
Amabi Oefeto	24	27	80	95

Catatan/Note:

Sumber/Source: Masing-masing desa dan kelurahan/Each Villages and subdistrict

2.2 SUMBER DAYA MANUSIA HUMAN RESOURCES

Tabel 2.2.1 **Jumlah Pegawai Negeri Sipil Menurut Pemerintah Daerah dan Jenis Kelamin di Kecamatan Amabi Oefeto, 2023**
Table *Number of Civil Servants by Local Government and Sex in Amabi Oefeto District, 2023*

Pemerintah Daerah Local Government	Laki-Laki Male	Perempuan Female	Jumlah Total
(1)	(2)	(3)	(4)
Pemerintah Daerah Kecamatan Amabi Oefeto	11	3	14
PDAM Kecamatan Amabi Oefeto	47	64	111
Pertanian Kecamatan Amabi Oefeto	1	3	4
Peternakan Kecamatan Amabi Oefeto	-	-	-
Puskesmas Kecamatan Amabi Oefeto	4	19	23
KB Kecamatan Amabi Oefeto	-	2	2
Jumlah/Total	63	91	154

Catatan/Note: ...

Sumber/Source: Kantor Kecamatan Amabi Oefeto/Amabi Oefeto District Office

Tabel
Table 2.2.2

**Jumlah Pegawai Negeri Sipil Pemerintah Daerah
Kecamatan Amabi Oefeto Menurut Tingkat Pendidikan
dan Jenis Kelamin di Kecamatan Amabi Oefeto, 2023**
**Number of Civil Servants of Amabi Oefeto District
Government by Educational Level and Sex in Amabi Oefeto
District, 2023**

Tingkat Pendidikan Educational Level	Laki-Laki Male	Perempuan Female	Jumlah Total
(1)	(2)	(3)	(4)
Sekolah Dasar (SD) <i>Primary School</i>
SMP/Sederajat <i>Junior High School</i>	1	4	5
SMA/Sederajat <i>Senior High School</i>	9	7	16
Diploma I/Akta I <i>Diploma I/Akta I</i>
Diploma II/Akta II <i>Diploma II/Akta II</i>
Diploma III/Akta III <i>Diploma III/Akta III</i>	7	10	17
Diploma IV/Akta IV <i>Diploma IV/Akta IV</i>
S1/Sarjana <i>Under Graduate/Bachelor</i>	45	69	114
S2/Pasca Sarjana <i>Graduate</i>	1	1	3
S3/Doktor/Ph.D <i>Post Graduate</i>
Jumlah/Total	63	91	154

Catatan/Note: ...

Sumber/Source: Kantor Kecamatan Amabi Oefeto/Amabi Oefeto District Office

Tabel 2.2.3 Jumlah Penerimaan Keuangan Desa Menurut Desa/
Table Kelurahan di Kecamatan Amabi Oefeto, 2023
*Number of Village Financial Revenue by Villages/Subdistrict
 in Amabi Oefeto District, 2023*

Desa/Kelurahan Village/Subdistrict	Alokasi Dana Desa (ADD) Village funds Allocation	Dana Desa (DD) Village Funds	Jumlah Total
(1)	(2)	(3)	(4)
Kuanheum	401.720.190	942.246.000	1.343.966.190
Fatukanutu	487.490.790	913.767.000	1.401.257.790
Kairane	357.196.260	758.020.000	1.115.216.260
Niunbaun	358.745.380	934.178.000	1.292.923.380
Raknamo	479.573.560	125.312.000	604.885.560
Fatuteta	350.954.670	753.187.000	1.104.141.670
Oefeto	283.425.880	794.012.000	1.077.437.880
Amabi Oefeto	2.435.680.850	5.220.722.000	7.939.828.730

Catatan/Note: ...

Sumber/Source: Masing-masing desa dan kelurahan/Each Villages and subdistrict

KEPENDUDUKAN DAN KETENAGAKERJAAN

3

POPULATION AND EMPLOYMENT



PENJELASAN TEKNIS

1. Laju pertumbuhan penduduk per tahun adalah angka yang menunjukkan rata-rata tingkat pertambahan penduduk per tahun dalam jangka waktu tertentu. Angka ini dinyatakan sebagai persentase dari penduduk dasar. Metode penghitungan laju pertumbuhan penduduk yang digunakan oleh BPS adalah metode geometrik.
2. Kepadatan penduduk adalah ukuran persebaran penduduk yang menunjukkan jumlah penduduk untuk setiap kilometer persegi luas wilayah.
3. Rasio jenis kelamin adalah perbandingan antara jumlah penduduk laki-laki dan jumlah penduduk perempuan pada suatu daerah dan waktu tertentu, yang biasanya dinyatakan dalam banyaknya penduduk laki-laki per 100 perempuan.

TECHNICAL NOTES

1. *Annual population growth rate is a number that shows the average rate of population growth per year in a certain period. This rate is a percentage of the basic population. The method used by Statistics Indonesia is the geometric method.*
2. *Population density is a measure of the distribution of the population which shows the total population for each square kilometer of area.*
3. *Sex ratio is the ratio between total male population and female population in a certain area and at a certain time, which is usually stated in the number of male residents per 100 females.*



Sumber/Source: Dinas Kependudukan dan Pencatatan Sipil Kabupaten Kupang/*Population and Civil Registration Service of Kupang Regency*

Gambar 3.1 Jumlah Penduduk Menurut Jenis Kelamin di Kecamatan Amabi Oefeto, 2023
Figures 3.1 Population by Sex in Amabi Oefeto District, 2023

3 PENDUDUK POPULATION

Tabel 3.1 Penduduk, Distribusi Persentase Penduduk, Kepadatan Penduduk, Rasio Jenis Kelamin Penduduk Menurut Desa/ Kelurahan di Kecamatan Amabi Oefeto, 2023
Population, Percentage Distribution of Population, Population Density, and Population Sex Ratio by Villages/ Subdistrict in Amabi Oefeto District, 2023

Desa/Kelurahan Village/Subdistrict	Penduduk/Population		
	Laki-Laki/Male	Perempuan/Female	Jumlah/Total
(1)	(2)	(3)	(4)
Kuanheum	736	713	1.449
Fatukanutu	1.134	1.106	2.240
Kairane	337	339	679
Niunbaun	399	378	777
Raknamo	1.469	1.524	2.993
Fatuteta	355	357	712
Oefeto	415	376	791
Amabi Oefeto	4.845	4.793	9.638

Lanjutan Tabel/*Continued Table 3.1*

Desa/Kelurahan Village/Subdistrict	Persentase Penduduk Percentage of Total Population	Kepadatan Penduduk (per km²) Population Density per sq.km	Rasio Jenis Kelamin Penduduk Population Sex Ratio
(1)	(5)	(6)	(7)
Kuanheum	15,03	84,00	103,23
Fatukanutu	23,24	76,24	102,53
Kairane	7,05	28,29	99,41
Niunbaun	8,06	32,38	105,56
Raknamo	31,05	145,93	96,39
Fatuteta	7,39	35,51	99,44
Oefeto	8,21	158,20	110,37
Amabi Oefeto	100	68,75	101,08

Catatan/*Note*: ...Sumber/*Source*: Dinas Kependudukan dan Pencatatan Sipil Kabupaten Kupang/*Population and Civil Registration Service of Kupang Regency*

Tabel 3.2
Table

Jumlah Penduduk Menurut Kelompok Umur dan Jenis Kelamin di Kecamatan Amabi Oefeto, 2023
Population by Age Groups and Sex in Amabi Oefeto District, 2023

Kelompok Umur Age Groups	Jenis Kelamin/Sex		Jumlah Total
	Laki-Laki Male	Perempuan Female	
(1)t	(2)	(3)	(4)
0–4	204	161	365
5–9	412	395	807
10–14	430	434	864
15–19	563	523	1.086
20–24	558	545	1.103
25–29	446	472	918
30–34	377	404	781
35–39	401	390	791
40–44	319	337	656
45–49	228	246	474
50–54	219	235	454
55–59	185	193	378
60–64	174	184	358
65–69	148	106	254
70–74	89	72	161
75+	92	96	188
Amabi Oefeto	4.845	4.793	9.638

Catatan/Note: ...

Sumber/Source: Dinas Kependudukan dan Pencatatan Sipil Kabupaten Kupang/Population and Civil Registration Service of Kupang Regency

Tabel 3.3 Jumlah Keluarga dan Penduduk Menurut Desa/Kelurahan dan Kewarganegaraan di Kecamatan Amabi Oefeto, 2023
Table *Number of Family and Population by Villages/Subdistrict and Nationality in Amabi Oefeto District, 2023*

Desa/Kelurahan Village/Subdistrict	Keluarga/ Family ¹			Penduduk/ Population ²		
	WNI	WNA	Jumlah Total	WNI	WNA	Jumlah Total
(1)	(2)	(3)	(4)	(5)	(6)	(7)
Kuanheum	328	...	328	1.449	...	1.449
Fatukanutu	514	...	514	2.240	...	2.240
Kairane	167	...	167	679	...	679
Niunbaun	777	...	777
Raknamo	2.803	...	2.803	2.993	...	2.993
Fatuteta	172	...	172	712	...	712
Oefeto	185	...	185	791	...	791
Amabi Oefeto	4.169	...	4.169	9.638	...	9.638

Catatan/Note: ...

Sumber/Source: ¹Masing-masing desa dan kelurahan/Each Villages and subdistrict

²Dinas Kependudukan dan Pencatatan Sipil Kabupaten Kupang/Population and Civil Registration Service of Kupang Regency

Tabel 3.4
Table

Jumlah Keluarga, Penduduk, dan Rata-rata Anggota Keluarga Menurut Desa/Kelurahan di Kecamatan Amabi Oefeto, 2023
Number of Family, Population, and Average Family Members by Villages/Subdistrict in Amabi Oefeto District, 2023

Desa/Kelurahan Village/Subdistrict	Keluarga ¹ Family	Penduduk ² Population	Rata-rata Anggota Keluarga Average Family Members
(1)	(2)	(3)	(4)
Kuanheum	328	1.449	4,4
Fatukanutu	514	2.240	4,4
Kairane	167	679	4,1
Niunbaun	...	777	...
Raknamo	2.803	2.993	1,1
Fatuteta	172	712	4,1
Oefeto	185	791	4,3
Amabi Oefeto	4.169	9.638	2,3

Catatan/Note: ...

Sumber/Source: ¹Masing-masing desa/Each Village

²Dinas Kependudukan dan Pencatatan Sipil Kabupaten Kupang/Population and Civil Registration Service of Kupang Regency

Tabel 3.5
Table

Jumlah Kelahiran dan Kematian Menurut Desa/Kelurahan dan Jenis Kelamin di Kecamatan Amabi Oefeto, 2023
Number of Birth and Death by Villages/Subdistrict and Sex in Amabi Oefeto District, 2023

Desa/Kelurahan Village/Subdistrict	Kelahiran/ Birth		Kematian/ Death	
	Laki-laki Male	Perempuan Female	Laki-laki Male	Perempuan Female
(1)	(2)	(3)	(4)	(5)
Kuanheum	3	4	3	2
Fatukanutu	-	2	-	-
Kairane	8	4	4	5
Niunbaun	4	5	2	-
Raknamo	158	125	8	5
Fatuteta	8	3	4	3
Oefeto	-	2	3	-
Amabi Oefeto	181	145	24	15

Catatan/Note: ...

Sumber/Source: Masing-masing desa dan kelurahan/Each Villages and subdistrict

Tabel 3.6
Table

**Jumlah Penduduk Datang dan Pindah Menurut Desa/
Kelurahan dan Jenis Kelamin di Kecamatan Amabi Oefeto,
2023**
**Number of Residents Coming and Moving by Villages/
Subdistrict and Sex in Amabi Oefeto District, 2023**

Desa/Kelurahan Village/Subdistrict	Datang/ Coming		Pindah/ Moving	
	Laki-laki Male	Perempuan Female	Laki-laki Male	Perempuan Female
(1)	(2)	(3)	(4)	(5)
Kuanheum	-	2	-	1
Fatukanutu	-	-	-	3
Kairane	5	2	1	2
Niunbaun	-	-	1	3
Raknamo	2	5	3	1
Fatuteta	1	4	-	6
Oefeto	-	-	-	-
Amabi Oefeto	8	13	5	16

Catatan/Note: ...

Sumber/Source: Masing-masing desa dan kelurahan/Each Villages and subdistrict

Tabel 3.7
Table

Jumlah Kepala Keluarga Menurut Desa/Kelurahan dan Status Perkawinan di Kecamatan Amabi Oefeto, 2023
Number of Householders by Villages/Subdistrict and Marital Status in Amabi Oefeto District, 2023

Desa/Kelurahan Village/Subdistrict	Kepala Keluarga Householder		
	Kawin Married	Duda/Janda Widowed	Lainnya Others
(1)	(2)	(3)	(4)
Kuanheum	276	52	-
Fatukanutu	414	100	-
Kairane	140	27	-
Niunbaun	150	20	-
Raknamo
Fatuteta	120	45	-
Oefeto
Amabi Oefeto

Catatan/Note: ...

Sumber/Source: Masing-masing desa dan kelurahan/Each Villages and subdistrict

Tabel 3.8
Table

Penduduk Berumur 10 Tahun ke Atas yang Bekerja Menurut Desa/Kelurahan dan Jenis Pekerjaan di Kecamatan Amabi Oefeto, 2023
Population 10 Years of Age and Over Who Worked by Villages/Subdistrict and Type of Job in Amabi Oefeto District, 2023

Desa/Kelurahan Village/Subdistrict	PNS Civil Servant	TNI dan Polri Indonesian National Military and Police	Pensiunan Retired	Petani Farmer
(1)	(2)	(3)	(4)	(5)
Kuanheum	19	4	8	334
Fatukanutu	35	5	6	475
Kairane	5	-	3	316
Niunbaun	2	-	2	169
Raknamo	15	8	64	-
Fatuteta	4	1	2	94
Oefeto	-	4	1	152
Amabi Oefeto	80	22	86	1.540

Lanjutan Tabel/*Continued Table 3.8*

Desa/Kelurahan Village/Subdistrict	Nelayan Fisherman	Wiraswasta entrepreneur	Pegawai Swasta Private-Employee	Lainnya Others
(1)	(6)	(7)	(8)	(9)
Kuanheum	-	8	-	-
Fatukanutu	-	25	-	-
Kairane	4	7	-	-
Niunbaun	-	-	-	-
Raknamo	2	-	13	-
Fatuteta	-	7	-	-
Oefeto	-	20	4	-
Amabi Oefeto	6	67	17	-

Catatan/*Note*: ...Sumber/*Source*: Masing-masing desa dan kelurahan/*Each Villages and subdistrict*



PENJELASAN TEKNIS**TECHNICAL NOTES**

1. Jenjang Pendidikan Formal terdiri atas pendidikan dasar, pendidikan menengah, dan pendidikan tinggi. Jenis pendidikan yang diajarkan mencakup pendidikan umum, kejuruan, akademik, profesi, vokasi, keagamaan, dan khusus.
 2. Rumah Sakit adalah tempat pemeriksaan dan perawatan kesehatan, biasanya berada di bawah pengawasan dokter/tenaga medis, yang melayani penderitayangsakituntukberobat rawat jalan atau rawat inap.
 3. Rumah Sakit Bersalin adalah rumah sakit khusus untuk persalinan, dilengkapi pelayanan spesialis pemeriksaan kehamilan, persalinan, rawat inap dan rawat jalan ibu dan anak yang berada di bawah pengawasan dokter spesialis kandungan.
 4. Poliklinik adalah sarana kesehatan yang dipakai untuk pelayanan berobat jalan, biasanya berada di bawah pengawasan dokter/tenaga medis.
 5. Puskesmas (Pusat Kesehatan Masyarakat) adalah unit pelaksana teknis dinas kesehatan kabupaten/kota yang mempunyai fungsi utama sebagai penyelenggara pelayanan kesehatan tingkat
1. *The Formal Education Level consists of primary education, secondary education, and high education. The Kind of Education that taught consists of general education, vocational, academic, profesional, religius, and specific education.*
 2. *Hospital is a place for health check, usually controlled/supervised by doctors/medical personnel to serve the ill patients to get outpatient or inpatient treatment service.*
 3. *Maternity Hospital is a speciallized hospital for childbirth, has specialist inspection service to pregnancy, childbirth, hospitalization and outpatient for mothers and childeren that is under the supervision of an obstetrician.*
 4. *Polyclinic is a health facility in which to get outpatient services, usually under the control of doctor/medical personnel.*
 5. *Public Health Center is Technical implementation unit of regency health department that have the primary function as a first level health care providers. the working area standard of public health*

pertama. wilayah kerja puskesmas maksimal adalah satu kecamatan dan untuk dapat menjangkau wilayah kerjanya, puskesmas mempunyai jaringan pelayanan yang melayani unit Puskesmas Pembantu (Pustu), unit Puskesmas Keliling (Puskel), dan unit bidan desa/komunitas (Peraturan Menteri Kesehatan RI No. 75 Tahun 2014 Tentang Pusat Kesehatan Masyarakat).

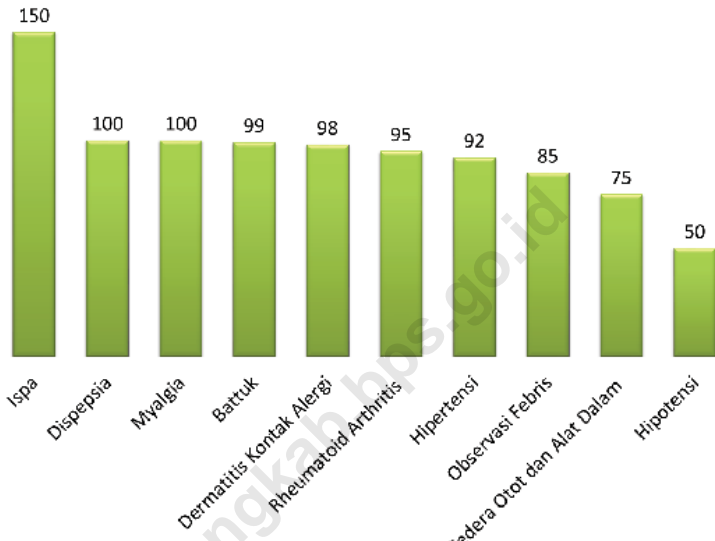
6. Apotek adalah suatu tempat tertentu yang digunakan untuk melakukan pekerjaan kefarmasian, dan penyaluran/ penjualan obat atau bahan farmasi dan perbekalan kesehatan lainnya kepada masyarakat yang dikelola oleh tenaga apoteker (Peraturan Menteri Kesehatan RI No. 1332 Tahun 2002 Tentang Perubahan Atas Peraturan Menteri Kesehatan RI No. 922/MENKES/PER/X/1993 Tentang Ketentuan dan Tata Cara Pemberian Izin Apotek).

7. Keluhan Kesehatan adalah keadaan seseorang yang mengalami gangguan kesehatan atau kejiwaan, baik karena penyakit akut, penyakit kronis, kecelakaan, kriminal, atau hal lain.

center is one district and to reach their working areas, public health centers have a service network converging subsidiary of public health center, mobile public health center units, and midwife units (Regulation of the Minister of Health of Indonesia Number 75 Year 2014 about Public Health Center).

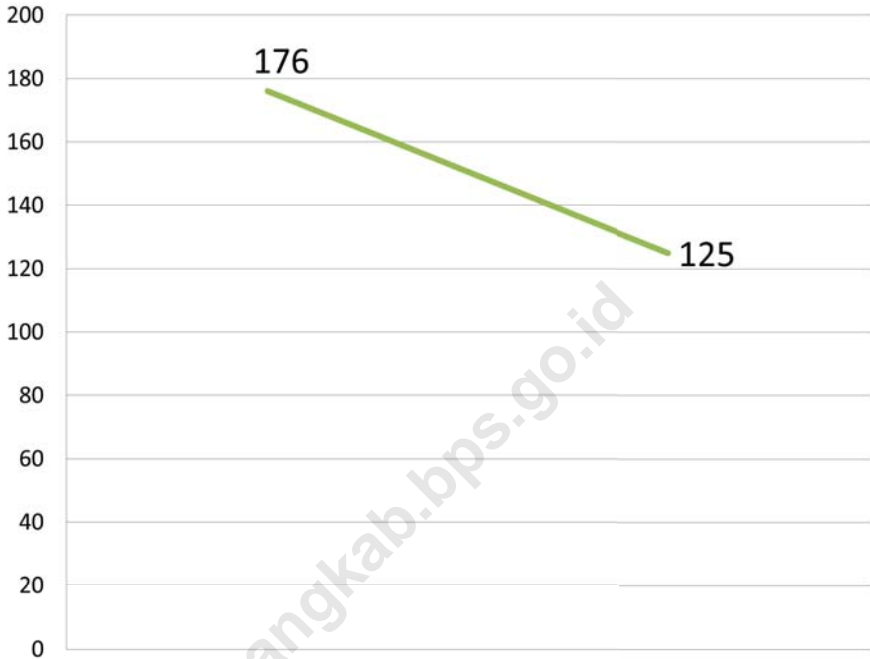
6. *Pharmacy is a specific place that is used for pharmaceutical jobs, and distribution/sale of drugs/ pharmaceuticals and other medical supplies to people that are administered by trained pharmacist (Regulation of the Minister of Health of Indonesia Number 1332 Year 2002 about the changes of regulation of the Minister of Health of Indonesia Number 922/MENKES/PER/X/1993 about provision and procedures for Administration of Licensed Pharmacies).*

7. *Health complaint is a condition where a person has health or mental problems because of acute disease, chronically disease, accident, crimes, or others.*



Sumber/Source: Puskesmas Fatukanutu/ Fatukanutu Health Center

Gambar 4.1 Banyaknya Pasien Menurut Jenis Penyakit yang Dominan di Kecamatan Amabi Oefeto, 2023
Figures Number of Patients by Types of Dominant Disease in Amabi Oefeto District, 2023



Sumber/Source: Puskesmas Fatukanutu/ Fatukanutu Health Center

Gambar 4.2
Figures

Banyaknya Warga Penderita Kekurangan Gizi Menurut Desa/Kelurahan di Kecamatan Amabi Oefeto, 2022-2023
Number of People with Malnutrition by Villages/Subdistrict in Amabi Oefeto District, 2022-2023

4.1 PENDIDIKAN EDUCATION

Tabel 4.1.1 Banyaknya Desa¹/Kelurahan yang Memiliki Fasilitas Sekolah Menurut Tingkat Pendidikan di Kecamatan Amabi Oefeto, 2019–2021
Number of Villages¹/Subdistrict Having Educational Facilities by Educational Level in Amabi Oefeto District, 2019–2021

Tingkat Pendidikan <i>Educational Level</i>	2019	2020	2021
(1)	(2)	(3)	(4)
Sekolah Dasar (SD) <i>Primary School</i>	7	7	5
Madrasah Ibtidaiyah (MI) <i>Madrasah Ibtidaiyah</i>	-	-	-
Sekolah Menengah Pertama (SMP) <i>Junior High School</i>	5	5	3
Madrasah Tsanawiyah (MTs) <i>Madrasah Tsanawiyah (MTs)</i>	-	-	-
Sekolah Menengah Atas (SMA) <i>Senior High School</i>	1	1	-
Sekolah Menengah Kejuruan (SMK) <i>Vocational High School</i>	1	1	-
Madrasah Aliyah (MA) <i>Madrasah Aliyah</i>	-	-	-
Akademi/Perguruan Tinggi <i>Academy/University</i>	-	-	-

Catatan/Note: ¹ Desa pada tabel ini termasuk Unit Permukiman Transmigrasi (UPT) yang masih dibina oleh kementerian terkait/
Villages in this table include Transmigration Settlement Unit which is still fostered by the relevant ministries.

Sumber/Source: Badan Pusat Statistik, Pendataan Potensi Desa (Podes)/BPS-Statistics Indonesia, *Village Potential Data Collecting*

Tabel 4.1.2 Jumlah Sekolah Menurut Tingkat Pendidikan di Kecamatan Amabi Oefeto, 2023/2024
Table Number of Schools by Educational Level in Amabi Oefeto District, 2023/2024

Tingkat Pendidikan Educational Level	Negeri/Public	Swasta/Private	Jumlah/Total
(1)	(3)	(5)	(7)
Taman Kanak-Kanak (TK) ¹ /Kindergarten ¹	1	4	5
Raudatul Athfal (RA) ² Raudatul Athfal (RA) ²	-	-	-
Sekolah Dasar (SD) ¹ Elementary Schools ¹	9	1	10
Madrasah Ibtidaiyah (MI) ² /Madrasah Ibtidaiyah (MI) ²	-	-	-
Sekolah Menengah Pertama (SMP) ¹ / Junior High Schools ¹	6	-	6
Madrasah Tsanawiyah (MTs) ² /Madrasah Tsanawiyah (MTs) ²	-	-	-
Sekolah Menengah Atas (SMA) ¹ /Senior High Schools ¹	1	-	1
Sekolah Menengah Kejuruan (SMK) ¹ Vocational High Schools ¹	1	-	1
Madrasah Aliyah (MA) ² Madrasah Aliyah (MA) ²	-	-	-

Catatan/Note: ³ Seluruh Raudatul Athfal (RA) berstatus swasta/All Raudatul Athfal (RA) are private

Sumber/Source: ¹ Kementerian Pendidikan, Kebudayaan, Riset, dan Teknologi, Sistem Data Pokok Pendidikan, data semester genap/
Ministry of Education, Culture, Research, and Technology, Basic Education Data System, even semester report data

² Kementerian Agama, EMIS, data semester genap/Ministry of Religious Affairs, EMIS, genap semester report data

Tabel
Table 4.1.3

Jumlah Guru Menurut Tingkat Pendidikan di Kecamatan Amabi Oefeto, 2023/2024
Number of Teachers by Educational Level in Amabi Oefeto District, 2023/2024

Tingkat Pendidikan Educational Level	Negeri/Public	Swasta/Private	Jumlah/Total
(1)	(3)	(5)	(7)
Taman Kanak-Kanak (TK) ¹ / <i>Kindergarten</i> ¹	2	8	10
Raudatul Athfal (RA) ² <i>Raudatul Athfal (RA)</i> ²	-	-	-
Sekolah Dasar (SD) ¹ <i>Elementary Schools</i> ¹	91	6	97
Madrasah Ibtidaiyah (MI) ² / <i>Madrasah Ibtidaiyah (MI)</i> ²	-	-	-
Sekolah Menengah Pertama (SMP) ¹ / <i>Junior High Schools</i> ¹	77	-	77
Madrasah Tsanawiyah (MTs) ² / <i>Madrasah Tsanawiyah (MTs)</i> ²	-	-	-
Sekolah Menengah Atas (SMA) ¹ / <i>Senior High Schools</i> ¹	26	-	26
Sekolah Menengah Kejuruan (SMK) ¹ <i>Vocational High Schools</i> ¹	19	-	19
Madrasah Aliyah (MA) ² <i>Madrasah Aliyah (MA)</i> ²	-	-	-

Catatan/Note: ³ Jumlah guru termasuk kepala sekolah dan guru/*The total of teachers including headmaster and teacher.*

Sumber/Source: ¹ Kementerian Pendidikan, Kebudayaan, Riset, dan Teknologi, Sistem Data Pokok Pendidikan, data semester genap/
Ministry of Education, Culture, Research, and Technology, Basic Education Data System, even semester report data

² Kementerian Agama, EMIS, data semester genap/*Ministry of Religious Affairs, EMIS, even semester report data*

Tabel 4.1.4 Jumlah Murid Menurut Tingkat Pendidikan di Kecamatan Amabi Oefeto, 2022/2023 dan 2023/2024
Table Number of Pupils by Educational Level in Amabi Oefeto District, 2022/2023 and 2023/2024

Tingkat Pendidikan Educational Level	Negeri/Public	Swasta/Private	Jumlah/Total
(1)	(3)	(5)	(7)
Taman Kanak-Kanak (TK) ¹ /Kindergarten ¹	20	106	126
Raudatul Athfal (RA) ² Raudatul Athfal (RA) ²	-	-	-
Sekolah Dasar (SD) ¹ Elementary Schools ¹	955	51	1.006
Madrasah Ibtidaiyah (MI) ² /Madrasah Ibtidaiyah (MI) ²	-	-	-
Sekolah Menengah Pertama (SMP) ¹ / Junior High Schools ¹	475	-	475
Madrasah Tsanawiyah (MTs) ² /Madrasah Tsanawiyah (MTs) ²	-	-	-
Sekolah Menengah Atas (SMA) ¹ /Senior High Schools ¹	299	-	299
Sekolah Menengah Kejuruan (SMK) ¹ Vocational High Schools ¹	126	-	126
Madrasah Aliyah (MA) ² Madrasah Aliyah (MA) ²	-	-	-

Catatan/Note: ...

Sumber/Source: ¹ Kementerian Pendidikan, Kebudayaan, Riset, dan Teknologi, Sistem Data Pokok Pendidikan, data semester genap/
Ministry of Education, Culture, Research, and Technology, Basic Education Data System, even semester report data

² Kementerian Agama, EMIS, data semester genap/Ministry of Religious Affairs, EMIS, even semester report data

4.2 KESEHATAN HEALTH

Tabel 4.2.1 Banyaknya Desa¹/Kelurahan yang Memiliki Sarana Kesehatan Menurut Jenis Sarana Kesehatan di Kecamatan Amabi Oefeto, 2019–2021
Number of Villages¹/Subdistrict Health Facilities by Type of Health Facilities in Amabi Oefeto District, 2019–2021

Jenis Sarana Kesehatan <i>Type of Health Facilities</i>	2019	2020	2021
(1)	(2)	(3)	(4)
Rumah Sakit <i>Hospital</i>	-	-	-
Rumah Sakit Bersalin <i>Maternity Hospital</i>	-	-	-
Poliklinik/Balai Pengobatan <i>Polyclinic</i>	-	-	-
Puskesmas Rawat Inap <i>Public Health Center with Inpatient Care</i>	1	-	-
Puskesmas Tanpa Rawat Inap <i>Public Health Center without Inpatient Care</i>	-	1	-
Apotek <i>Pharmacy</i>	-	-	-

Catatan/Note: ¹ Desa pada tabel ini termasuk Unit Permukiman Transmigrasi (UPT) yang masih dibina oleh kementerian terkait/
Villages in this table include Transmigration Settlement Unit which is still fostered by the relevant ministries.

Sumber/Source: Badan Pusat Statistik, Pendataan Potensi Desa (Podes)/BPS-Statistics Indonesia, Village Potential Data Collecting

Tabel 4.2.2 Jumlah Sarana Kesehatan Menurut Desa/Kelurahan di Kecamatan Amabi Oefeto, 2023
Table *Number of Health Facilities by Villages/Subdistrict in Amabi Oefeto District, 2023*

Desa/Kelurahan <i>Village/Subdistrict</i>	Rumah Sakit <i>Hospital</i>	Rumah Sakit Bersalin <i>Maternity Hospital</i>	Poliklinik/Balai Pengobatan <i>Polyclinic</i>
(1)	(2)	(3)	(4)
Kuanheum	-	-	-
Fatukanutu	1	1	1
Kairane	-	-	-
Niunbaun	-	-	-
Raknamo	-	-	-
Fatuteta	-	-	-
Oefeto	-	-	-
Amabi Oefeto	1	1	1

Lanjutan Tabel/*Continued Table 4.2.2*

Desa/Kelurahan <i>Village/Subdistrict</i>	Puskesmas/ <i>Public Health Center</i>		Apotek <i>Pharmacy</i>
	Rawat Inap	Tanpa Rawat Inap	
(1)	(5)	(6)	(7)
Kuanheum	-	-	-
Fatukanutu	1	-	1
Kairane	-	-	-
Niunbaun	-	-	-
Raknamo	-	-	-
Fatuteta	-	-	-
Oefeto	-	-	-
Amabi Oefeto	1	-	1

Catatan/Note: ...

Sumber/Source: Puskesmas Fatukanutu/ *Fatukanutu Health Center*

Tabel 4.2.3 Jumlah Tenaga Kesehatan Menurut Desa/Kelurahan di Kecamatan Amabi Oefeto, 2023
Table Number of Medical Personnel by Villages/Subdistrict in Amabi Oefeto District, 2023

Desa/Kelurahan Village/Subdistrict	Dokter Doctor	Bidan Midwife	Perawat Nurse	Juru Vaksinasi Vaccinator	Sanitasi Sanitation	Lainnya Others
(1)	(2)	(3)	(4)	(5)	(6)	(7)
Kuanheum	-	1	1	-	-	1
Fatukanutu	1	14	3	1	1	-
Kairane	-	1	1	-	-	-
Niunbaun	-	1	-	-	-	-
Raknamo	-	1	1	-	-	-
Fatuteta	-	1	-	-	-	-
Oefeto	-	1	1	-	-	-
Amabi Oefeto	1	20	7	1	1	1

Catatan/Note: ...

Sumber/Source: Puskesmas Fatukanutu/ Fatukanutu Health Center

Tabel 4.2.4
Table

Jumlah Posyandu, Kader Aktif, Dukun Bayi, dan Dukun Patah Tulang Menurut Desa/Kelurahan di Kecamatan Amabi Oefeto, 2023
Number of Integrated Service Post, Active Cadre, Baby Shaman, and Fracture Shaman by Villages/Subdistrict in Amabi Oefeto District, 2023

Desa/Kelurahan Village/Subdistrict	Posyandu Integrated Service Post	Kader Aktif Active Cadre	Dukun Bayi Baby Shaman	Dukun Patah Tulang Fracture Shaman
(1)	(2)	(3)	(4)	(5)
Kuanheum	4	25	-	1
Fatukanutu	4	25	-	-
Kairane	2	15	-	-
Niunbaun	2	15	-	-
Raknamo	5	30	-	-
Fatuteta	2	15	-	-
Oefeto	3	20	-	-
Amabi Oefeto	22	145	-	1

Catatan/Note: ...

Sumber/Source: Puskesmas Fatukanutu/ Fatukanutu Health Center

Tabel 4.2.5 Banyaknya Warga Penderita Kekurangan Gizi Menurut Desa/Kelurahan di Kecamatan Amabi Oefeto, 2022-2023
Table *Number of People with Malnutrition by Villages/Subdistrict in Amabi Oefeto District, 2022-2023*

Desa/Kelurahan <i>Village/Subdistrict</i>	2022	2023
(1)	(2)	(3)
Kuanheum	31	25
Fatukanutu	6	23
Kairane	8	15
Niunbaun	23	12
Raknamo	58	25
Fatuteta	14	14
Oefeto	36	11
Amabi Oefeto	176	125

Catatan/Note: ...

Sumber/Source: Puskesmas Fatukanutu/ *Fatukanutu Health Center*

Tabel 4.2.6
Table

Banyaknya Pasien Menurut Jenis Penyakit yang Dominan di Kecamatan Amabi Oefeto, 2023
Number of Patients by Types of Dominant Disease in Amabi Oefeto District, 2023

Desa/Kelurahan <i>Village/Subdistrict</i>		Penderita <i>Patients</i>
(1)		(2)
1.	Infeksi Saluran Pernapasan Akut/ <i>Acute Respiratory Infection</i>	150
2.	Dispepsia/ <i>Dyspepsia</i>	100
3.	Myalgia	100
4.	Batuk/ <i>Cough</i>	99
5.	Dermatitis Kontak Alergi/ <i>Allergic Contact Dermatitis</i>	98
6.	Rheumatoid Arthritis	95
7.	Hipertensi/ <i>Hypertension</i>	92
8.	Observasi Febris	85
9.	Cedera Otot dan Alat Dalam Lainnya	75
10.	Hipotensi/ <i>Hypotension</i>	50

Catatan/Note: ...

Sumber/Source: Puskesmas Fatukanutu/ *Fatukanutu Health Center*

Tabel 4.2.7
Table

Banyaknya Akseptor KB Aktif (CU), Pasangan Usia Subur (PUS), dan Persentase CU Terhadap PUS Menurut Desa/ Kelurahan di Kecamatan Amabi Oefeto, 2023
Number of Active Family Planning Acceptor, Couples of Reproductive Age, and Percentage of CU to PUS By Villages/ Subdistrict in Amabi Oefeto District, 2023

Desa/Kelurahan Village/Subdistrict	CU Active Acceptor	PUS Couples of Reproductive Age	Persentase CU Terhadap PUS Percentage of CU to PUS
(1)	(2)	(3)	(4)
Kuanheum	14	3	21,43
Fatukanutu	7	2	28,57
Kairane	7	-	-
Niunbaun	10	1	10,00
Raknamo	15	7	46,67
Fatuteta	8	2	25,00
Oefeto	4	1	25,00
Amabi Oefeto	65	16	24,62

Catatan/Note: ...

Sumber/Source: Puskesmas Fatukanutu/ Fatukanutu Health Center

Tabel 4.2.8
Table

Banyaknya Akseptor KB Aktif Menurut Desa/Kelurahan dan Metode Kontrasepsi yang Digunakan di Kecamatan Amabi Oefeto, 2023
Number of Active Family Planning Acceptors by Villages/ Subdistrict and Contraceptive Method in Amabi Oefeto District, 2023

Desa/Kelurahan Village/Subdistrict	Suntikan Injection	Implan Implant	IUD	Pil Pill	Kondom Condom	MOW	MOP
(1)	(2)	(3)	(4)	(5)	(6)	(7)	(8)
Kuanheum	5	10	-	8	-	-	-
Fatukanutu	10	15	-	7	-	-	-
Kairane	5	10	-	2	-	-	-
Niunbaun	4	7	-	10	-	-	-
Raknamo	17	9	-	15	-	-	-
Fatuteta	5	5	-	3	-	-	-
Oefeto	8	4	-	-	-	-	-
Amabi Oefeto	54	60	-	45	-	-	-

Catatan/Note: ...

Sumber/Source: Puskesmas Fatukanutu/ *Fatukanutu Health Center*

Tabel 4.2.9 Jumlah Balita yang Mendapat Imunisasi Menurut Desa/Kelurahan dan Jenis Imunisasi di Kecamatan Amabi Oefeto, 2023
Number of Toddlers who Received Immunization by Villages/Subdistrict and Types of Immunization in Amabi Oefeto District, 2023

Desa/Kelurahan Village/Subdistrict	BCG	Hepatitis B	DPT	Campak Measles	Polio
(1)	(2)	(3)	(4)	(5)	(6)
Kuanheum	2	-	1	5	4
Fatukanutu	5	7	-	1	-
Kairane	4	3	2	4	2
Niunbaun	5	4	4	4	4
Raknamo	3	1	4	8	1
Fatuteta	1	2	1	4	1
Oefeto	3	3	2	2	1
Amabi Oefeto	23	20	14	28	13

Catatan/Note: ...

Sumber/Source: Puskesmas Fatukanutu/ Fatukanutu Health Center

Tabel 4.2.10
Table

Jumlah Ibu Hamil yang Mendapat Imunisasi Menurut Desa/Kelurahan dan Jenis Imunisasi di Kecamatan Amabi Oefeto, 2023
Number of Pregnants who Received Immunization by Village/Subdistrict and Types of Immunization in Amabi Oefeto District, 2023

Desa/Kelurahan Village/Subdistrict	TT 1	TT 2	TT 3	TT 4	TT 5
(1)	(2)	(3)	(4)	(5)	(6)
Kuanheum	1	1	1	1	1
Fatukanutu	3	3	1	1	1
Kairane	2	2	2	2	2
Niunbaun	4	2	2	1	1
Raknamo	4	2	5	4	1
Fatuteta	2	1	4	3	1
Oefeto	1	4	1	1	1
Amabi Oefeto	17	15	16	13	8

Catatan/Note: ...

Sumber/Source: Puskesmas Fatukanutu/ Fatukanutu Health Center

Tabel 4.2.11 Jumlah Kematian Bayi Usia 0 – 12 Bulan Menurut Desa/ Kelurahan di Kecamatan Amabi Oefeto, 2023
Table *Number of Infants Mortality Age 0-12 Months by Villages/ Subdistrict in Amabi Oefeto District, 2023*

Desa/Kelurahan Village/Subdistrict	Jumlah Total
(1)	(2)
Kuanheum	1
Fatukanutu	4
Kairane	1
Niunbaun	-
Raknamo	1
Fatuteta	1
Oefeto	-
Amabi Oefeto	8

Catatan/Note: ...

Sumber/Source: Puskesmas Fatukanutu/ *Fatukanutu Health Center*

Tabel 4.2.12
Table

Kemudahan Mencapai Sarana Kesehatan Terdekat Bagi Desa/Kelurahan yang Tidak Ada Sarana Kesehatan Menurut Desa/Kelurahan dan Jenis Sarana Kesehatan di Kecamatan Amabi Oefeto, 2021
Ease of Reacing Nearby Health Facility for Villages/ Subdistrict with no Health Facility by Villages/Subdistrict and types of Health Facilities in Amabi Oefeto District, 2021

Desa/Kelurahan <i>Village/Subdistrict</i>	Rumah Sakit <i>Hospital</i>	Rumah Sakit Bersalin <i>Maternity Hospital</i>	Poliklinik/Balai Pengobatan <i>Polyclinic</i>
(1)	(2)	(3)	(4)
Kuanheum	Mudah	Mudah	Mudah
Fatukanutu	Mudah	Sulit	Mudah
Kairane	Sulit	Sulit	Mudah
Niunbaun	Sulit	Sulit	Mudah
Raknamo	Mudah	Sangat Sulit	Mudah
Fatuteta	Mudah	Sulit	Mudah
Oefeto	Mudah	Sulit	Sulit
Amabi Oefeto			

Lanjutan Tabel/*Continued Table* 4.2.12

Desa/Kelurahan <i>Village/Subdistrict</i>	Puskesmas/ <i>Public Health Center</i>		Apotek <i>Pharmacy</i>
	Rawat Inap	Tanpa Rawat Inap	
(1)	(5)	(6)	(7)
Kuanheum	Mudah	Mudah	Mudah
Fatukanutu	Mudah	Mudah	Mudah
Kairane	Sulit	Mudah	Sulit
Niunbaun	Mudah	Sulit	Sulit
Raknamo	Mudah	Mudah	Mudah
Fatuteta	Mudah	Mudah	Mudah
Oefeto	Sulit	Mudah	Sulit
Amabi Oefeto			

Catatan/Note: ...

Sumber/Source: BPS, Pendataan Potensi Desa (Podes) 2021/ *BPS-Statistics Indonesia, Village Potential Data Collection 2021*

4.3 PERUMAHAN DAN LINGKUNGAN HOUSING AND ENVIRONMENT

Tabel 4.3.1 Banyaknya Desa¹/Kelurahan Menurut Sumber Air Minum Sebagian Besar Keluarga di Kecamatan Amabi Oefeto, 2019–2021
Table *Number of Villages¹/Subdistrict by Drinking Water Source of Majority Family in Amabi Oefeto District, 2019–2021*

Sumber Air Minum Source of Drinking Water	2019	2020	2021
(1)	(2)	(3)	(4)
Air Kemasan Bermerk/ <i>Branded Bottled Water</i>	-	-	-
Air Isi Ulang/ <i>Refil Water</i>	-	-	-
Leding Dengan Meteran/ <i>Metered Piped Water</i>	-	-	-
Leding Tanpa Meteran/ <i>Non Metered Piped Water</i>	1	-	1
Sumur Bor atau Pompa/ <i>Artesian Well or Pumped Water</i>	-	-	1
Sumur/ <i>Well</i>	5	4	3
Mata Air/ <i>Spring</i>	1	2	2
Sungai/Danau/Kolam/ Waduk/Situ/ Embung/Bendungan/ <i>River/Lake/Pond/ Reservoir/Dam</i>	-	1	-
Air Hujan/ <i>Rainwater</i>	-	-	-
Lainnya/ <i>Others</i>	-	-	-

Catatan/*Note*: ¹Desa pada tabel ini termasuk Unit Permukiman Transmigrasi (UPT) yang masih dibina oleh kementerian terkait/
Villages in this table include Transmigration Settlement Unit which is still fostered by the relevant ministries.

Sumber/*Source*: Badan Pusat Statistik, Pendataan Potensi Desa (Podes)/BPS-Statistics Indonesia, *Village Potential Data Collecting*

Tabel 4.3.2 Banyaknya Keluarga Menurut Desa/Kelurahan dan Jenis Pengguna Listrik di Kecamatan Amabi Oefeto, 2023
Table *Number of Family by Villages/Subdistrict and Type of Electricity Consumer in Amabi Oefeto District, 2023*

Desa/Kelurahan <i>Village/Subdistrict</i>	Pengguna Listrik <i>Electricity Consumer</i>			Bukan Pengguna Listrik <i>Not Electricity Consumer</i>
	PLN <i>State Electricity Company</i>	Non-PLN <i>Non-State Electricity Company</i>	Jumlah <i>Total</i>	
(1)	(2)	(3)	(4)	(5)
Kuanheum	311	17	328	-
Fatukanutu	474	-	474	40
Kairane	156	18	174	2
Niunbaun	170	-	170	-
Raknamo	677	20	697	1
Fatuteta	156	11	167	5
Oefeto	180	-	180	5
Amabi Oefeto	2.124	66	2190	53

Catatan/Note: ...

Sumber/Source: Masing-masing desa dan kelurahan/Each Villages and subdistrict

Tabel 4.3.3
Table

**Banyaknya Desa¹/Kelurahan Menurut Sumber
Penerangan Jalan Utama Desa/Kelurahan di Kecamatan
Amabi Oefeto, 2019–2021**
*Number of Villages¹/Subdistrict by Source of Villages/
Subdistrict's Main Street Illumination in Amabi Oefeto
District, 2019–2021*

Sumber Penerangan Jalan Utama <i>Source of Main Street Illumination</i>	2019	2020	2021
(1)	(2)	(3)	(4)
Listrik Pemerintah/ <i>State Electricity</i>	-	-	-
Listrik Non-Pemerintah/ <i>Non-State Electricity</i>	-	-	-
Non Listrik/ <i>Non-Electric</i>	7	7	7

Catatan/*Note*: ¹Desa pada tabel ini termasuk Unit Permukiman Transmigrasi (UPT) yang masih dibina oleh kementerian terkait/
Villages in this table include Transmigration Settlement Unit which is still fostered by the relevant ministries.

Sumber/*Source*: Badan Pusat Statistik, Pendataan Potensi Desa (Podes)/BPS-Statistics Indonesia, *Village Potential Data Collecting*

Tabel 4.3.4 Banyaknya Desa¹/Kelurahan Menurut Penggunaan Fasilitas Tempat Buang Air Besar Sebagian Besar Keluarga di Kecamatan Amabi Oefeto, 2019–2021
Number of Villages¹/Subdistrict by Toilet Facility Used by Majority Family in Amabi Oefeto District, 2019–2021

Fasilitas Tempat Buang Air Besar <i>Toilet Facility</i>	2019	2020	2021
(1)	(2)	(3)	(4)
Jamban/Toilet	7	7	7
Sendiri/Private	-	-	-
Bersama/Shared	-	-	-
Umum/Public	-	-	-
Bukan Jamban/Non-Toilet	-	-	-
Jumlah/Total	7	7	7

Catatan/Note: ¹Desa pada tabel ini termasuk Unit Permukiman Transmigrasi (UPT) yang masih dibina oleh kementerian terkait/
Villages in this table include Transmigration Settlement Unit which is still fostered by the relevant ministries.

Sumber/Source: Badan Pusat Statistik, Pendataan Potensi Desa (Podes)/BPS-Statistics Indonesia, *Village Potential Data Collecting*

Tabel 4.3.5
Table

Banyaknya Desa/Kelurahan Menurut Jenis Bahan Bakar untuk Memasak yang Digunakan Sebagian Besar Keluarga di Kecamatan Amabi Oefeto, 2023
Number of Villages/Subdistrict by Type of Cooking Fuel Used by Majority Family in Amabi Oefeto District, 2023

Jenis Bahan Bakar untuk Memasak <i>Type of Cooking Fuel</i>	2021
(1)	(2)
Listrik/ <i>Electric</i>	-
Elpiji 5,5 kg/ <i>Blue Gas 5.5 kg-LPG</i>	-
Elpiji 12 kg/ <i>12 kg-LPG</i>	-
Elpiji 3 kg/ <i>3 kg-LPG</i>	-
Gas Kota/ <i>City Gas</i>	-
Biogas/ <i>Biogas</i>	-
Minyak Tanah/ <i>Kerosene</i>	7
Briket/ <i>Briquettes</i>	-
Arang/ <i>Charcoal</i>	-
Kayu Bakar/ <i>Firewood</i>	-
Lainnya/ <i>Others</i>	-
Jumlah/Total	7

Catatan/Note: ...

Sumber/Source: Masing-masing desa dan kelurahan/*Each Villages and subdistrict*

4.4 AGAMA DAN SOSIAL LAINNYA RELIGION AND OTHER SOCIAL AFFAIRS

Tabel 4.4.1 Jumlah Tempat Peribadatan Menurut Desa/Kelurahan di Kecamatan Amabi Oefeto, 2023
Table Number of Worship Places by Villages/Subdistrict in Amabi Oefeto District, 2023

Desa/Kelurahan Village/Subdistrict	Masjid Mosque	Gereja Protestan Protestant Church	Gereja Katholik Catholic Church	Pura Temple	Vihara	Lainnya
(1)	(2)	(3)	(4)	(5)	(6)	(7)
Kuanheum	-	-	-
Fatukanutu	-	-	-
Kairane	-	-	-
Niunbaun	-	-	-
Raknamo	-	-	-
Fatuteta	-	-	-
Oefeto	-	-	-
Amabi Oefeto	-	26	2	-	-	-

Catatan/Note: ...

Sumber/Source: Kementerian Agama Kabupaten Kupang/Ministry of Religious Affairs of Kupang Regency

Tabel 4.4.2 Jumlah Penduduk Menurut Desa/Kelurahan dan Agama di Kecamatan Amabi Oefeto, 2023
Table *Number of Population by Village/Subdistrict and Religion in Amabi Oefeto District, 2023*

Desa/Kelurahan Village/Subdistrict	Islam	Protestan Protestant	Katholik Catholic	Hindu	Budha Buddha	Lainnya
(1)	(2)	(3)	(4)	(5)	(6)	(7)
Kuanheum	-	-	-	-
Fatukanutu	-	-	-	-
Kairane	-	-	-	-
Niunbaun	-	-	-	-
Raknamo	-	-	-	-
Fatuteta	-	-	-	-
Oefeto	-	-	-	-
Amabi Oefeto	-	11.279	134	-	-	-

Catatan/Note: ...

Sumber/Source: Kementerian Agama Kabupaten Kupang/Ministry of Religious Affairs of Kupang Regency

Tabel 4.4.3
Table

**Banyaknya Kejadian Bencana Alam Menurut Desa/
Kelurahan dan Jenis Bencana Alam di Kecamatan Amabi
Oefeto, 2023**
*Number of Natural Disaster Events by Villages/Subdistrict
and Type of Natural Disaster in Amabi Oefeto District,
2023*

Desa/Kelurahan Village/Subdistrict	Gempa Bumi Earthquake	Tsunami Tsunami	Gunung Meletus Volcanic Eruption	Tanah Longsor Landslide
(1)	(2)	(3)	(4)	(5)
Kuanheum	-	-	-	-
Fatukanutu	-	-	-	-
Kairane	-	-	-	-
Niunbaun	-	-	-	-
Raknamo	-	-	-	-
Fatuteta	-	-	-	-
Oefeto	-	-	-	-
Amabi Oefeto	-	-	-	-

Lanjutan Tabel/*Continued Table 4.4.3*

Desa/Kelurahan Village/Subdistrict	Banjir Floods	Banjir Bandang Flash Floods	Kekeringan Drought	Kebakaran Hutan dan Lahan Forest and Land Fires
(1)	(6)	(7)	(8)	(9)
Kuanheum	-	-	-	-
Fatukanutu	-	-	-	1
Kairane	-	-	-	-
Niunbaun	-	2	2	-
Raknamo	-	-	-	-
Fatuteta	-	-	-	-
Oefeto	-	-	-	-
Amabi Oefeto	-	2	2	1

Lanjutan Tabel/*Continued Table* 4.4.3

Desa/Kelurahan Village/Subdistrict	Angin Puyuh/ Puting Beliung/ Topan Tornado/Typhoon	Gelombang Pasang Tidal Wave	Abrasi Abrasion
(1)	(10)	(11)	(12)
Kuanheum	-	-	-
Fatukanutu	-	-	-
Kairane	-	-	-
Niunbaun	-	-	-
Raknamo	-	-	-
Fatuteta	-	-	-
Oefeto	-	-	-
Amabi Oefeto	-	-	-

Catatan/Note: ...

Sumber/Source: Masing-masing desa dan kelurahan/*Each Villages and subdistrict*

Tabel 4.4.4
Table

Banyaknya Korban Jiwa Akibat Bencana Alam Menurut Desa/Kelurahan dan Jenis Bencana Alam di Kecamatan Amabi Oefeto, 2023
Number of Fatalities Due to Natural Disasters by Villages/ Subdistrict and Type of Natural Disaster in Amabi Oefeto District, 2023

Desa/Kelurahan Village/Subdistrict	Gempa Bumi Earthquake	Tsunami Tsunami	Gunung Meletus Volcanic Eruption	Tanah Longsor Landslide
(1)	(2)	(3)	(4)	(5)
Kuanheum	-	-	-	-
Fatukanutu	-	-	-	-
Kairane	-	-	-	-
Niunbaun	1	-	-	-
Raknamo	-	-	-	-
Fatuteta	-	-	-	-
Oefeto	-	-	-	-
Amabi Oefeto	1	-	-	-

Lanjutan Tabel/*Continued Table 4.4.4*

Desa/Kelurahan Village/Subdistrict	Banjir Floods	Banjir Bandang Flash Floods	Kekeringan Drought	Kebakaran Hutan dan Lahan Forest and Land Fires
(1)	(6)	(7)	(8)	(9)
Kuanheum	-	-	-	-
Fatukanutu	-	-	-	-
Kairane	-	-	-	-
Niunbaun	1	1	-	-
Raknamo	-	-	-	-
Fatuteta	-	-	-	-
Oefeto	-	-	-	-
Amabi Oefeto	1	1	-	-

Lanjutan Tabel/*Continued Table 4.4.4*

Desa/Kelurahan Village/Subdistrict	Angin Puyuh/ Puting Beliung/ Topan Tornado/Typhoon	Gelombang Pasang Tidal Wave	Abrasi Abrasion
(1)	(10)	(11)	(12)
Kuanheum	-	-	...
Fatukanutu	-	-	...
Kairane	-	-	...
Niunbaun	-	-	...
Raknamo	-	-	...
Fatuteta	-	-	...
Oefeto	-	-	...
Amabi Oefeto	-	-	...

Catatan/*Note*: ...Sumber/*Source*: Masing-masing desa dan kelurahan/*Each Villages and subdistrict*

Tabel 4.4.5
Table

Keberadaan Fasilitas/Upaya Antisipasi/Mitigasi Bencana Alam Menurut Desa/Kelurahan di Kecamatan Amabi Oefeto, 2022

Existence of Facilities/Efforts for Anticipation/Mitigation of Natural Disasters by Villages/Subdistrict by Villages/Subdistrict in Amabi Oefeto District, 2022

Desa/Kelurahan Village/Subdistrict	Sistem Peringatan Dini Bencana Alam Natural Disaster Early Warning System	-Sistem Peringatan Dini Khusus Tsunami Tsunami Early Warning System	Perlengkapan Keselamatan Safety Equipment
(1)	(2)	(3)	(4)
Kuanheum	-	-	-
Fatukanutu	-	-	-
Kairane	-	-	-
Niunbaun	-	-	-
Raknamo	-	-	-
Fatuteta	-	-	-
Oefeto	-	-	-
Amabi Oefeto	-	-	-

Lanjutan Tabel/*Continued Table 4.4.5*

Desa/Kelurahan <i>Village/Subdistrict</i>	Rambu-Rambu dan Jalur Evakuasi Bencana <i>Sign and Evacuation Route</i>	Pembuatan, Perawatan, atau Normalisasi: Sungai, Kanal, Tanggul, Parit, Drainase, Waduk, Pantai, dll <i>Manufacture, Maintenance, or Normalization: Rivers, Canals, Embankment, etc</i>
(1)	(5)	(6)
Kuanheum	-	-
Fatukanutu	-	-
Kairane	-	-
Niunbaun	-	-
Raknamo	-	-
Fatuteta	-	-
Oefeto	-	-
Amabi Oefeto	-	-

Catatan/Note: ...

Sumber/Source: Masing-masing desa dan kelurahan/*Each Villages and subdistrict*

Tabel
Table 4.4.6

Banyaknya Desa/Kelurahan yang Memiliki Kelompok Kegiatan Olahraga Menurut Jenis Olahraga dan Ketersediaan Fasilitas/Lapangan Olahraga di Kecamatan Amabi Oefeto, 2022
Number of Villages/Subdistrict Having Sport Activities Groups by Type of Sport and Availability of Sport Facilities/Fields in Amabi Oefeto District, 2022

Jenis Olahraga <i>Type of Sport</i>	Kondisi Fasilitas/Lapangan Olahraga <i>Condition of Sport Facilities/Fields</i>			Tidak Ada Fasilitas/ Lapangan Olahraga <i>No Sport Facilities/ Fields</i>
	Baik	Rusak Sedang	Rusak Parah	
(1)	(2)	(3)	(4)	(5)
Sepak Bola/ <i>Soccer</i>
Bola Voli/ <i>Volley Ball</i>
Bulu Tangkis/ <i>Badminton</i>
Bola Basket/ <i>Basket Ball</i>
Tenis Lapangan/ <i>Court Tennis</i>
Tenis Meja/ <i>Table Tennis</i>
Futsal
Renang/ <i>Swimming</i>
Bela Diri/ <i>Martial Arts</i>
Bilyard/ <i>Billiards</i>
Fitnes, Aerobik, dll/ <i>Fitness, Aerobics, etc</i>
Lainnya/ <i>Others</i>

Catatan/*Note*: ...

Sumber/*Source*: Masing-masing desa dan kelurahan/*Each Villages and subdistrict*

PERTANIAN

AGRICULTURE

5

<https://www.singkab.bps.go.id>



PENJELASAN TEKNIS**TECHNICAL NOTES**

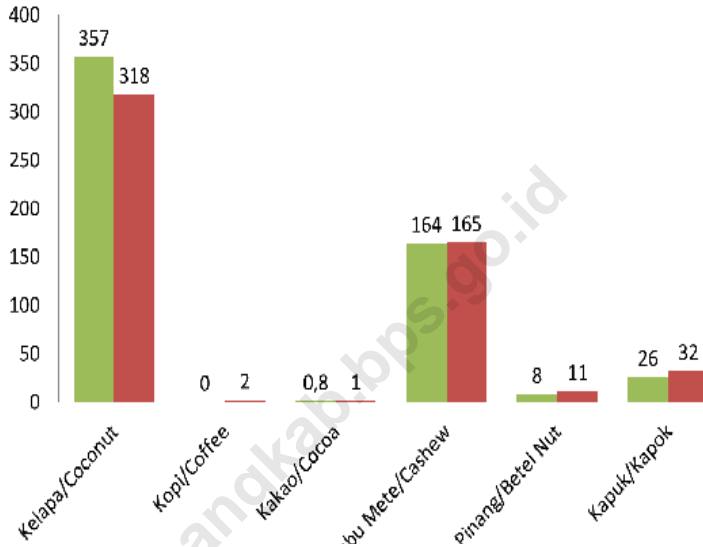
1. Survei Pertanian Hortikultura (SPH) diselenggarakan oleh Badan Pusat Statistik bekerja sama dengan Direktorat Jendral Tanaman Pangan, Kementerian Pertanian.
 2. Metode yang digunakan dalam survei ini adalah metode pencacahan lengkap terhadap seluruh kecamatan di Indonesia dan dilaporkan secara rutin bulanan untuk SPH-SBS dan triwulanan untuk SPH-BST, SPH-TBF, SPH-TH oleh mantri tani/KCD.
 3. Tanaman sayuran semusim adalah tanaman sumber vitamin, garam mineral dan lain-lain yang dikonsumsi dari bagian tanaman yang berupa daun, bunga, buah, dan umbinya, yang berumur kurang dari satu tahun.
 4. Tanaman buah-buahan semusim adalah tanaman sumber vitamin, garam mineral, dan lain-lain yang dikonsumsi dari bagian tanaman yang berupa buah, berumur kurang dari satu tahun, tidak berbentuk pohon/rumpun tetapi menjalar dan berbatang lunak.
 5. Tanaman buah-buahan tahunan adalah tanaman sumber vitamin, garam mineral, dan lain-lain yang dikonsumsi dari bagian
1. *The Agricultural Survey for Horticulture (SPH) is carried out by the BPS-Statistics Indonesia in cooperation with the Directorate General of Horticulture, The Minsitry of Agriculture.*
 2. *The method used in this survey is complete enumeration for all of subdistrict in Indonesia and reported montly for SPHSBS, and quarterly for SPHBST, SPH-TBF, SPH-TH by agriculture extension service.*
 3. *Seasonal Vegetables plants are plant which are the sources of vitamin, mineral salt, etc consumed from the part of the plant in the form of fruits. These Plants are creeps with the age of less than one year.*
 4. *Seasonal fruits plants are plant which are the sources of vitamin, mineral salt, etc consumed from the part of the plant in the form of fruits, These Plants are creeps with the age of less than one year, not in the form of a tree/clump but spreading and having a soft trunk.*
 5. *Annual fruits plants are plants which are the sources of vitamin, contained mineral salt, etc consumed from the*

- tanaman yang berupa buah dan merupakan tanaman tahunan.
6. Tanaman sayuran tahunan adalah tanaman sumber vitamin, garam mineral, dan lain-lain yang dikonsumsi dari bagian tanaman yang berupa daun dan atau buah yang berumur lebih dari satu tahun.
7. Tanaman biofarmaka adalah tanaman yang bermanfaat untuk obat-obatan, kosmetik, dan kesehatan yang dikonsumsi atau digunakan dari bagian-bagian tanaman tanaman seperti daun, batang, buah, umbi(rimpang) ataupun akar.
8. Tanaman hias adalah tanaman yang mempunyai nilai keindahan baik bentuk, warna, daun, tajuk maupun bunganya, sering digunakan untuk penghias pekarangan dan lain sebagainya.
9. Luas panen adalah luas tanaman sayuran, buah-buahan, biofarmaka dan tanaman hias yang diambil hasilnya/dipanen pada periode pelaporan.
10. Produksi Hortikultura adalah hasil menurut bentuk produk dari setiap tanaman sayuran, buah-buahan, biofarmaka dan tanaman hias yang diambil berdasarkan luas yang dipanen/tanaman yang menghasilkan
- part of plant in the form of fruits and more than one year.*
6. *Annual vegetable plants are plants which are the sources of vitamin, contained mineral salt, etc consumed from the part of the plant in the form of vegetable and more than one year of age.*
7. *Medicinal plants are plants which are usefull for medicine. it is consumed from parts of the palnts such as leaf, flower, fruit, tuber and root.*
8. *Ornamental plants are plants which have abeaty value, either in shape, colour of leaf or crown of flower, and they are often used as a yard decorator.*
9. *Harvested area is area which vegetable, fruit, medicinal and ornamental plant of crop harvested during the period of report.*
10. *The Horticulture production is the standard production quantity from of vegetable, fruit, medicinal and ornamental plant based on harvested area reported montly/quarterly.*

pada bulan/triwulan laporan.

11. Data Statistik perkebunan merupakan data sekunder yang bersumber dari Dinas Pertanian Kabupaten Kupang.
11. *Data on Estate are secondary data obtained from Agriculture Extension of Kupang Regency.*

<https://kupangkab.bps.go.id>



Sumber/Source: Masing-masing desa/Each Village

Gambar 5.1
Figures

Luas Area Tanaman Perkebunan Menurut Jenis Tanaman di Kecamatan Amabi Oefeto(ha), 2022-2023
Planted Area of Estate Crops by Type of Crops in Amabi Oefeto District (ha), 2022-2023

5.1 TANAMAN PANGAN FOOD CROPS

Tabel 5.1.1 Luas Panen, Produktivitas, dan Produksi Tanaman Pangan Menurut Jenis Tanaman di Kecamatan Amabi Oefeto, 2022
Table 5.1.1 Harvested Area, Productivity, and Production by Types of Food Crops in Amabi Oefeto District, 2022

Jenis Tanaman <i>Kind of Plant</i>	Luas Panen (ha) <i>Harvested Area (ha)</i>	Produktivitas (ton/ha) <i>Productivity (ton/ha)</i>	Produksi (ton) <i>Production (ton)</i>
(1)	(2)	(3)	(4)
01. Padi Sawah/ <i>Wet land Paddy</i>	174,0	5,0	869,8
02. Padi Ladang/ <i>Dry Land Paddy</i>	-	-	-
03. Jagung/ <i>Corn</i>	748,0	3,8	2.842,4
04. Ubi Kayu/ <i>Cassava</i>	-	-	-
05. Ubi Jalar/ <i>Sweet Potato</i>	-	-	-
06. Kacang Tanah/ <i>Peanut</i>	-	-	-
07. Kacang Hijau/ <i>Mung bean</i>	-	-	-
08. Sorgum/ <i>Sorghum</i>	-	-	-

Catatan/Note: ...

Sumber/Source: Dinas Pertanian dan Ketahanan Pangan Kabupaten Kupang/*Agriculture and Food Security Services of Kupang Regency*

Tabel
Table 5.1.2

Luas Panen, Produktivitas, dan Produksi Tanaman Pangan Menurut Jenis Tanaman di Kecamatan Amabi Oefeto, 2023
Harvested Area, Productivity, and Production by Types of Food Crops in Amabi Oefeto District, 2023

Jenis Tanaman <i>Kind of Plant</i>	Luas Panen (ha) <i>Harvested Area (ha)</i>	Produktivitas (ton/ha) <i>Productivity (ton/ha)</i>	Produksi (ton) <i>Production (ton)</i>
(1)	(2)	(3)	(4)
01. Padi Sawah/ <i>Wet land Paddy</i>	133,95	5,0	669,8
02. Padi Ladang/ <i>Dry Land Paddy</i>	-	-	-
03. Jagung/ <i>Corn</i>	274,6	4,7	1.2906,0
04. Ubi Kayu/ <i>Cassava</i>	-	-	-
05. Ubi Jalar/ <i>Sweet Potato</i>	-	-	-
06. Kacang Tanah/ <i>Peanut</i>	-	-	-
07. Kacang Hijau/ <i>Mung bean</i>	-	-	-
08. Sorgum/ <i>Sorghum</i>	6	0,5	3,0

Catatan/Note: ...

Sumber/Source: Dinas Pertanian dan Ketahanan Pangan Kabupaten Kupang/*Agriculture and Food Security Services of Kupang Regency*

Tabel 5.1.3 Jumlah Bendungan, Cekdam, Embung dan Tanggul Air Menurut Desa/Kelurahan di Kecamatan Amabi Oefeto, 2023
Number of Dams, Barrier Leveies, Retention Basin and Water Leveies by Villages/Subdistrict in Amabi Oefeto District, 2023

Desa/Kelurahan Village/Subdistrict	Bendungan dam	Cekdam Barrier Levee	Embung Retention Basin	Tanggul Air Water Levee
(1)	(2)	(3)	(4)	(5)
Kuanheum	-	9	...	2
Fatukanutu	-	4	...	-
Kairane	-	4	...	-
Niunbaun	-	-	...	-
Raknamo	1	9	...	1
Fatuteta	-	-	...	1
Oefeto	-	2	...	1
Amabi Oefeto	1	28	...	3

Catatan/Note: ...

Sumber/Source: Masing-masing desa/Each Village

Tabel 5.1.4 Luas Lahan Sawah Menurut Desa/Kelurahan dan Jenis Pengairan di Kecamatan Amabi Oefeto (ha), 2022
Table Paddy Field Area by Villages/Subdistrict and Type of Irrigation in Amabi Oefeto District (ha), 2022

Desa/Kelurahan Village/Subdistrict	Teknis	½ Teknis	Sederhana	Desa/ Non PU	Tadah Hujan Rainfed
(1)	(2)	(3)	(4)	(5)	(6)
Kuanheum	-	175	85	-	68
Fatukanutu	-	-	80	-	80
Kairane	-	-	-	-	72
Niunbaun	-	-	-	-	24
Raknamo	-	-	-	-	1.850
Fatuteta	-	-	-	-	120
Oefeto	15	50	20	-	85
Amabi Oefeto	15	225	185	-	2.299

Catatan/Note: ...

Sumber/Source: Masing-masing desa/Each Village

5.2 HORTIKULTURA HORTICULTURE

Tabel 5.2.1 Luas Panen Tanaman Sayuran dan Buah-buahan Semusim Menurut Jenis Tanaman di Kecamatan Amabi Oefeto (ha), 2020–2023^x
Harvested Area of Seasonal Vegetables and Fruits by Kind of Plant in Amabi Oefeto District (ha), 2020–2023^x

Jenis Tanaman Kind of Plants	2020	2021	2022	2023 ^x
(1)	(2)	(3)	(4)	(5)
Sayuran/Vegetables:				
Bawang Merah/ Shallots	1	-	3	5
Cabai Besar/TW/Teropong Chili/Big Chili	7	10	7	1
Cabai Keiting Curly Chili	...	1	-	-
Cabai Rawit Chili/Cayenne Pepper	10	13	6	3
Kentang/Potato	-	-	-	-
Kubis/Cabbage	-	-	2	-
Tomat/Tomato	16	13	6	7
Bawang Putih/Garlic	-	-	1	-
Kangkung/Water Spinach	18	17	7	8
Bayam/Spinach	17	16	9	6
Buah–buahan/Fruits:				
Blewah/Blewah	-
Melon/Melon	-	-	-	-
Semangka/Watermelon	-	-	-	-

Catatan/Note: ...

Sumber/Source: Badan Pusat Statistik, Statistik Pertanian Hortikultura SPH-SBS/BPS-Statistics Indonesia, Agricultural Statistic for Horticulture SPH-SBS

Tabel 5.2.2 **Produksi Tanaman Sayuran dan Buah-buahan Semusim Menurut Jenis Tanaman di Kecamatan Amabi Oefeto (kuintal), 2020–2023^x**
Production of Seasonal Vegetables and Fruits by Kind of Plant in Amabi Oefeto District (kuintal), 2020–2023^x

Jenis Tanaman Kind of Plants	2020	2021	2022	2023 ^x
(1)	(2)	(3)	(4)	(5)
Sayuran/Vegetables:				
Bawang Merah/ <i>Shallots</i>	70	-	30	390
Cabai Besar/TW/ <i>Teropong Chili/Big Chili</i>	300	380	134	2
Cabai Keriting/ <i>Curly Chili</i>		30	-	-
Cabai Rawit/ <i>Chili/Cayenne Pepper</i>	540	485	54	360
Kentang/ <i>Potato</i>	-	-	-	590
Kubis/ <i>Cabbage</i>	-	-	20	-
Tomat/ <i>Tomato</i>	2.600	1.775	34	590
Bawang Putih/ <i>Garlic</i>	-	-	10	-
Kangkung/ <i>Water Spinach</i>	2.100	1.700	153	800
Bayam/ <i>Spinach</i>	250	196	32	480
Buah–buahan/Fruits:				
Blewah/ <i>Blewah</i>	-	-	-	-
Melon/ <i>Melon</i>	-	-	-	-
Semangka/ <i>Watermelon</i>	-	-	-	-

Catatan/Note: ...

Sumber/Source: Badan Pusat Statistik, Statistik Pertanian Hortikultura SPH-SBS/BPS-Statistics Indonesia, *Agricultural Statistic for Horticulture SPH-SBS*

Tabel 5.2.3
Table

Luas Panen Tanaman Biofarmaka Menurut Jenis Tanaman di Kecamatan Amabi Oefeto (m²), 2020–2023^x
Harvested Area of Medicinal Plants by Kind of Plant in Amabi Oefeto District (m²), 2020–2023^x

Jenis Tanaman <i>Kind of Plants</i>	2020	2021	2022	2023 ^x
(1)	(2)	(3)	(4)	(5)
Jahe/ <i>Ginger</i>	-	75	155	141
Laos/Lengkuas/ <i>Galanga</i>	-	-	15	-
Kencur/ <i>East Indian Galangal</i>	-	-	-	-
Kunyit/ <i>Turmeric</i>	-	100	200	187
Temulawak/ <i>Java Turmeric</i>	-	-	-	-
Jeruk Nipis/ <i>Lime</i>	-	-	-	-
Serai/ <i>Lemongrass</i>	-	-	5	-
Mengkudu/ <i>Pace/Indian Mulberry</i>	-	200	-	-
Lempuyung/ <i>Zingiber Aromaticum</i>	-	-	-	-
Lidah Buaya/ <i>Aloevera</i>	-	-	-	-
Temuireng/ <i>Black Turmeric</i>	-	-	-	-

Catatan/Note: ...

Sumber/Source: Badan Pusat Statistik, Statistik Pertanian Hortikultura SPH-TBF/BPS-Statistics Indonesia, *Agricultural Statistic for Horticulture SPH-TBF*

Tabel 5.2.4 **Produksi Tanaman Biofarmaka Menurut Jenis Tanaman di Kecamatan Amabi Oefeto (kg), 2020–2023^x**
Table **Production of Medicinal Plants by Kind of Plant in Amabi Oefeto District (kg), 2020–2023^x**

Jenis Tanaman <i>Kind of Plants</i>	2020	2021	2022	2023 ^x
(1)	(2)	(3)	(4)	(5)
Jahe/ <i>Ginger</i>	-	150	592	641
Laos/Lengkuas/ <i>Galanga</i>	-	-	38	-
Kencur/ <i>East Indian Galangal</i>	-	-	-	-
Kunyit/ <i>Turmeric</i>	-	200	774	887
Temulawak/ <i>Java Turmeric</i>	-	-	-	-
Jeruk Nipis/ <i>Lime</i>	-	-	-	-
Serai/ <i>Lemongrass</i>	-	-	130	-
Mengkudu/ <i>Pace/Indian Mulberry</i>	-	800	-	-
Lempuyung/ <i>Zingiber Aromaticum</i>	-	-	-	-
Lidah Buaya/ <i>Aloevera</i>	-	-	-	-
Temuireng/ <i>Black Turmeric</i>	-	-	-	-

Catatan/Note: ...

Sumber/Source: Badan Pusat Statistik, Statistik Pertanian Hortikultura SPH-TBF/BPS-Statistics Indonesia, Agricultural Statistic for Horticulture SPH-TBF

Tabel 5.2.5 Luas Panen Tanaman Hias Menurut Jenis Tanaman di Kecamatan Amabi Oefeto (m²), 2020–2023^x
Table Harvested Area of Ornamental Plants by Kind of Plant in Amabi Oefeto District (m²), 2020–2023^x

Jenis Tanaman Kind of Plants	2020	2021	2022	2023 ^x
(1)	(2)	(3)	(4)	(5)
Anggrek Pot/Pot Orchid	-	-	-	50
Anggrek Potong/Cut Orchid	-	-	-	-
Krisan/Chrysantemum	-	-	-	-
Mawar/Rose	-	-	100	100
Sedap Malam/Tuberose	-	-	-	-
Pakis/Leather Leaf Fern	-	-	-	-
Anthurium Bunga/Flamingo Lily Flower	-	-	-	-
Bugenvil	-	-	-	-
Heliconia (Pisang-Pisangan)	-	-	-	-
Melati/Jasmine	-	-	100	100
Palem/Palm	-	-	-	-
Puring	-	-	-	-

Catatan/Note: ...

Sumber/Source: Badan Pusat Statistik, Statistik Pertanian Hortikultura SPH-TH/BPS-Statistics Indonesia, Agricultural Statistik for Horticulture SPH-TH

Tabel 5.2.6 **Produksi Tanaman Hias Menurut Jenis Tanaman di Kecamatan Amabi Oefeto (tangkai), 2020–2023***
Table **Production of Ornamental Plants by Kind of Plant n Amabi Oefeto District (stalks), 2020–2023***

Jenis Tanaman <i>Kind of Plants</i>	2020	2021	2022	2023 ^x
(1)	(2)	(3)	(4)	(5)
Anggrek Pot/ <i>Pot Orchid</i>	-	-	-	50
Anggrek Potong/ <i>Cut Orchid</i>	-	-	-	-
Krisan/ <i>Chrysantemum</i>	-	-	-	-
Mawar/ <i>Rose</i>	-	-	2.500	200
Sedap Malam/ <i>Tuberose</i>	-	-	-	-
Pakis/ <i>Leather Leaf Fern</i>	-	-	-	-
Anthurium Bunga/ <i>Flamingo Lily Flower</i>	-	-	-	-
Bugenvil	-	-	-	-
Heliconia (Pisang-Pisangan)	-	-	-	-
Melati/ <i>Jasmine</i>	-	-	30	110
Palem/ <i>Palm</i>	-	-	-	-
Puring	-	-	-	-

Catatan/Note: ...

Sumber/Source: Badan Pusat Statistik, Statistik Pertanian Hortikultura SPH-TH/BPS-Statistics Indonesia, *Agricultural Statistik for Horticulture SPH-TH*

Tabel
Table 5.2.7

Produksi Buah-Buahan dan Sayuran Tahunan Menurut Jenis Tanaman di Kecamatan Amabi Oefeto (kuintal), 2020–2023^x
Production of Annual Fruits and Vegetables by Kind of Plant in Amabi Oefeto District (kuintal), 2020–2023^x

Jenis Tanaman Kind of Plants	-2020	2021	2022	2023 ^x
(1)	(2)	(3)	(4)	(5)
Buah–Buahan/Fruits:				
Mangga/Mango	6.394	11.317	2.000	1.660
Durian/Durian	-	-	-	-
Jeruk Siam/Keprok/Orange/Tangerine	-	-	-	-
Pisang/Banana	5.566	8.661	10.625	2.840
Pepaya/Papaya	1.420	963	5.280	1.110
Salak/Snakefruit	-	-	-	-
Alpukat/Avocado	-	-	-	-
Nangka/Cempedak/Jackfruit	-	290	1.118	96
Sawo/Sapodilla	-	-	-	-
Sirsak/Soursop	-	344	920	-
Belimbing/Star Fruit	-	-	-	-
Jambu Biji/Guava	-	-	-	-
Jambu Air/Water Apple	-	-	-	-
Nenas/Pineapple	-	-	-	-
Sukun/Breadfruit	-	-	-	115
Buah Naga/Dragon Fruit	-	-	-	-

Catatan/Note: ...

Sumber/Source: Badan Pusat Statistik, Statistik Pertanian Hortikultura SPH-BST/BPS-Statistics Indonesia, Agricultural Statistic for Horticulture SPH-BST

5.3 PERKEBUNAN ESTATE CROPS

Tabel 5.3.1 Luas Area Tanaman Perkebunan Menurut Jenis Tanaman di Kecamatan Amabi Oefeto (ha), 2022-2023
Planted Area of Estate Crops by Type of Crops in Amabi Oefeto District (ha), 2022-2023

Jenis Tanaman <i>Kind of Plants</i>	2022	2023
(1)	(2)	(3)
Kelapa/ <i>Coconut</i>	357	318
Kopi/ <i>Coffee</i>	-	2,0
Kakao/ <i>Cocoa</i>	0,8	1,0
Tembakau/ <i>Tobacco</i>	-	-
Jambu Mete/ <i>Cashew</i>	164	165
Pinang/ <i>Betel Nut</i>	8	11
Pala/ <i>Nutmeg</i>	-	-
Kapuk/ <i>Kapok</i>	26	32

Catatan/Note: ...

Sumber/Source: Dinas Pertanian dan Ketahanan Pangan Kabupaten Kupang/*Agriculture and Food Security Services of Kupang Regency*

Tabel
Table 5.3.2

**Produksi Perkebunan Menurut Jenis Tanaman di
Kecamatan Amabi Oefeto (ton), 2022-2023**
*Production of Estate by Type of Crops in Amabi Oefeto
District (ton), 2022-2023*

Jenis Tanaman <i>Kind of Plants</i>	2022	2023
(1)	(2)	(3)
Kelapa/Coconut	123,00	123,00
Kopi/Coffee	-	-
Kakao/Cocoa	0,2	0,2
Tembakau/Tobacco	-	-
Jambu Mete/Cashew	22,0	25
Pinang/Betel Nut	2,00	2,00
Pala/Nutmeg	-	-
Kapuk/Kapok	8	8

Catatan/Note: ...

Sumber/Source: Dinas Pertanian dan Ketahanan Pangan Kabupaten Kupang/Agriculture and Food Security Services of Kupang Regency

5.4 KEHUTANAN FORESTRY

Tabel 5.4.1 Luas Kawasan Hutan Menurut Desa/Kelurahan dan Jenis Penguasaan Hutan di Kecamatan Amabi Oefeto (ha), 2022
Forest Area by Village/Subdistrict and Type of Forest Mastery in Amabi Oefeto District (ha), 2022

Desa/Kelurahan <i>Village/Subdistrict</i>	Hutan Negara/Lindung <i>Protection Forest</i>	Hutan Rakyat <i>Community Forest</i>
(1)	(2)	(3)
Kuanheum	-	125
Fatukanutu	8	32
Kairane	300	1.000
Niunbaun	-	127
Raknamo	400	-
Fatuteta	30	-
Oefeto	50	-
Amabi Oefeto	788	1.284

Catatan/Note: ...

Sumber/Source: Masing-masing desa dan kelurahan/Each Villages and subdistrict

Tabel 5.4.2 **Produksi Hasil Hutan di Kecamatan Amabi Oefeto, 2023**
Table **Forest Production in Amabi Oefeto District, 2023**

Jenis Hasil Hutan <i>Type of Forest Production</i>		Satuan <i>Unit</i>	Produksi <i>Production</i>
(1)		(2)	(3)
01.	Arang/ <i>Charcoal</i>	kg	...
02.	Bambu/ <i>Bamboo</i>	batang/ <i>stem</i>	...
03.	Kayu Bakar/ <i>Firewood</i>	m ³	...
04.	Kayu Gelondongan/ <i>Wooden Log</i>	m ³	...
05.	Kayu Jati/ <i>Teak Wood</i>	m ³	...
06.	Rotan/ <i>Rattan</i>	m ³	...
07.	Kayu R Bulat	m ³	...
08.	Kayu Kuning	m ³	...
09.	Kayu Merah	m ³	...
10.	Balok Tuak	m ³	...
11.	Bebak Gwang	lembar/ <i>leaf</i>	...
12.	Daun Gwang	lembar/ <i>leaf</i>	...
13.	Asam/ <i>Tamarind</i>	ton	...
14.	Madu/ <i>Honey</i>	liter	...

Catatan/Note: ...

Sumber/Source: Masing-masing desa dan kelurahan/Each Villages and subdistrict

5.5 PETERNAKAN LIVESTOCK

Tabel 5.5.1 Populasi Ternak Besar Menurut Jenis Ternak di Kecamatan Amabi Oefeto, 2023
Big Livestock Population by Kind of Livestock in Amabi Oefeto District, 2023

Ternak Besar Big Livestock	Jumlah Total
(1)	(2)
Sapi/ Cow	8.779
Kerbau/ Buffalo	-
Kuda/ Horse	18
Jumlah/Total	8.797

Catatan/Note: ...

Sumber/Source: Dinas Peternakan Kabupaten Kupang/Livestock Service of Kupang Regency

Tabel 5.5.2 **Populasi Ternak Kecil Menurut Jenis Ternak di Kecamatan Amabi Oefeto, 2023**
Table *Small Livestock Population by Kind of Livestock in Amabi Oefeto District, 2023*

Ternak Kecil <i>Small Livestock</i>	Jumlah <i>Total</i>
(1)	(2)
Kambing/ <i>Goat</i>	3.583
Domba/ <i>Sheep</i>	-
Babi/ <i>Pig</i>	10.402
Jumlah/Total	13.985

Catatan/Note: ...

Sumber/Source: Dinas Peternakan Kabupaten Kupang/Livestock Service of Kupang Regency

Tabel 5.5.3 **Populasi Ternak Unggas Menurut Jenis Unggas di Kecamatan Amabi Oefeto, 2023**
Table **Poultry Population by Kind of Poultry in Amabi Oefeto District, 2023**

Ternak Unggas Poultry	Jumlah Total
(1)	(2)
Ayam Buras/ Non Broiler Chicken	30.206
Ayam Petelur/ Egg Laying Hen	-
Ayam Pedaging/ Broiler Chicken	-
Itik	-
Bebek/ Duck	287
Burung Puyuh/ Quail	-
Jumlah/Total	317.206

Catatan/Note: ...

Sumber/Source: Dinas Peternakan Kabupaten Kupang/Livestock Service of Kupang Regency

5.6 PERIKANAN FISHERY

Tabel 5.6.1 Produksi Perikanan Laut Menurut Jenis Ikan di Kecamatan Amabi Oefeto (ton), 2023
Table *Marine Fishery Production by Kind of Fish in Amabi Oefeto District (ton), 2023*

Jenis Ikan Kind of Fish		Produksi (ton) Production (ton)
(1)		(2)
01.	Tuna/ <i>Tuna</i>	-
02.	Cakalang/ <i>Skipjack Tuna</i>	-
03.	Tembang/ <i>Sardinella</i>	-
04.	Tenggiri/ <i>Spanish Meckerel</i>	-
05.	Kembung/ <i>Chub Mackerel</i>	-
06.	Selar/ <i>Yellowstripe Scad</i>	-
07.	Tongkol/ <i>Eastern Little Tuna</i>	-
08.	Teri/ <i>Anchovy</i>	-
09.	Bluestrip	-
10.	Parang-parang	-
11.	Layang/ <i>Mackerel Scad</i>	-
12.	Nipi	-
13.	Peperak	-
14.	Bawal/ <i>Pomfret</i>	-
15.	Kerapu/ <i>Grouper</i>	-
16.	Kakap/ <i>Snapper</i>	-
17.	Gergaheng	-
18.	Cendro	-
19.	Ikan Terbang/ <i>Flying Fish</i>	-

Lanjutan Tabel 5.6.1/Continued Table 5.6.1

Jenis Ikan Kind of Fish		Produksi (ton) Production (ton)
(1)		(2)
20.	Gerot-Gerot	-
21.	Gajih	-
22.	Japuh	-
23.	Lencam	-
24.	Pinjalo	...
25.	Kurisi	...
26.	Baronang	...
Jumlah/Total		...

Catatan/Note: ...

Sumber/Source: Dinas Perikanan Kabupaten Kupang/ Fishery Services of Kupang Regency

Tabel 5.6.2 **Produksi Laut Non Ikan Menurut Jenisnya di Kecamatan Amabi Oefeto (ton), 2023**
Table **Marine Non-Fish Production by Kind Non-Fish in Amabi Oefeto District (ton), 2023**

Jenis Non Ikan <i>Kind of Non-Fish</i>		Produksi (ton) <i>Production (ton)</i>
(1)		(2)
01.	Udang Halus/ <i>Fine Shrimp</i>	-
02.	Udang Windu/ <i>Tiger Prawn</i>	-
03.	Udang Putih/ <i>white shrimp</i>	-
04.	Lobster/ <i>Lobster</i>	-
05.	Kepiting/ <i>Crab</i>	-
06.	Kerang/ <i>Clam</i>	-
07.	Remis/ <i>mussel</i>	-
08.	Teripang/ <i>Sea cucumber</i>	-
09.	Cumi-cumi/ <i>Squid</i>	-
Jumlah/Total		-

Catatan/Note: ...

Sumber/Source: Dinas Perikanan Kabupaten Kupang/ *Fishery Services of Kupang Regency*

Tabel 5.6.3 **Produksi Budidaya Ikan Tawar, Laut, dan Payau Menurut Jenisnya di Kecamatan Amabi Oefeto (ton), 2023**
Production of Freshwater, Marine, and Brackfish by Type in Amabi Oefeto District (ton), 2023

Tempat Pembudidayaan <i>Farming Place</i>		Produksi (ton) <i>Production (ton)</i>
(1)		(2)
Tawar/ <i>Bargain</i>	Kolam/ <i>Pool</i>	13,2
Payau/ <i>Brackish</i>	Garam/ <i>Salt</i>	-
	Bandeng/ <i>Milkfish</i>	-
Laut/ <i>Sea</i>	Rumput Laut/ <i>Seaweed</i> ¹	-
	KJA	-
Jumlah/Total		13,2

Catatan/Note: ¹Rumput laut basah/ *Wet seaweed*

Sumber/Source: Dinas Perikanan Kabupaten Kupang/ *Fishery Service of Kupang Regency*

Tabel 5.6.4 Jumlah Nelayan Menurut Status Kerja di Kecamatan Amabi Oefeto, 2023
Table *Number of Fisherman by Work Status in Amabi Oefeto District, 2023*

Nelayan <i>Fisherman</i>	Jumlah <i>Total</i>
(1)	(2)
Nelayan Penuh	-
Nelayan Sambilan Penuh	-
Nelayan Sambilan Tambahan	-
Jumlah/Total	-

Catatan/Note: ...

Sumber/Source: Dinas Perikanan Kabupaten Kupang/*Fishery Service of Kupang Regency*

Tabel
Table 5.6.5

**Jumlah Perahu/Kapal Penangkap Ikan Menurut Jenisnya
di Kecamatan Amabi Oefeto, 2023**
**Number of Marine Fishing Boats by Type of Boats in Amabi
Oefeto District, 2023**

Jenis Perahu <i>Type of Boats</i>		Jumlah <i>Total</i>
(1)		(2)
01.	Perahu tanpa motor/ <i>Non-Motorized Boat</i>	
	Jukung/ <i>Dugout Boat</i>	-
	Kecil/ <i>Small</i>	-
	Sedang/ <i>Medium</i>	-
	Besar/ <i>Large</i>	-
02.	Perahu Bermotor/ <i>Motorized Boat</i>	
	Ketinting/ <i>Ketinting</i>	-
	Tempel/ <i>Outboard Engine</i>	-
03.	Kapal Motor/ <i>Inboard Engine Boat</i>	
	GT 0,5-5	-
	GT 5-10	-
Jumlah/Total		-

Catatan/Note: ...

Sumber/Source: Dinas Perikanan Kabupaten Kupang/*Fishery Service of Kupang Regency*

Tabel 5.6.6 Jumlah Alat Penangkapan Ikan Laut Menurut Jenis Alat di Kecamatan Amabi Oefeto, 2023
Table *Number of Marine Fishing Gear by Type of Fishing Gear in Amabi Oefeto District, 2023*

Jenis Alat Penangkapan Ikan <i>Type of Fishing Gear</i>		Jumlah <i>Total</i>
(1)		(2)
01.	Bagan/ <i>Lift Net</i>	-
02.	Pukat Cincin/ <i>purse seine</i>	-
03.	Jala Buang/ <i>Casting Net</i>	-
04.	Sero Sapulidi/ <i>Guiding Barriers</i>	-
05.	Pancing Tonda/ <i>Troll Lines</i>	-
06.	Rawai/ <i>Long Line</i>	-
07.	Jaring Insang/ <i>Gill net</i>	-
08.	Pancing Lainnya/ <i>Others</i>	-
Jumlah/Total		-

Catatan/Note: ...

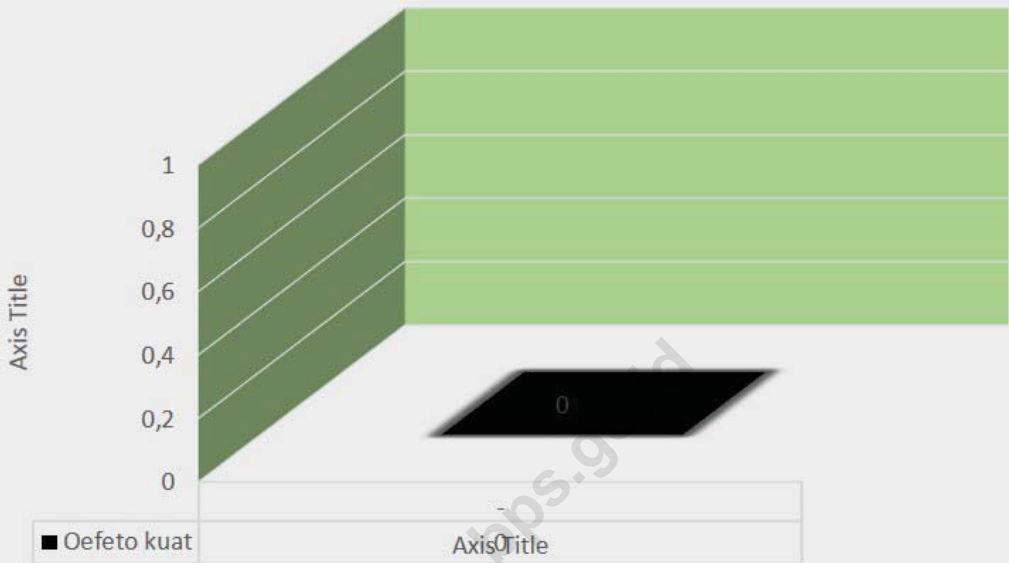
Sumber/Source: Dinas Perikanan Kabupaten Kupang/*Fishery Service of Kupang Regency*

Tabel 5.6.7 Jumlah Rumah Tangga Pembudidaya Ikan Air Tawar, Laut, dan Payau Menurut Jenisnya di Kecamatan Taebenu, 2023
Number of Freshwater, Marine, and Brackish Farming Households by Type in Taebenu District, 2023

Tempat Pembudidayaan Farming Place		Produksi (ton) Production (ton)
(1)		(2)
Tawar/ <i>Bargain</i>	Kolam/ <i>Pool</i>	30
Unit Pembenihan Rakyat		-
Payau/ <i>Brackish</i>	Tambak/ <i>Pond</i>	-
Laut/ <i>Sea</i>	Rumput Laut/ <i>Seaweed</i>	-
	KJA	-
Jumlah/Total		30

Catatan/Note: Rumput laut basah/ *Wet seaweed*

Sumber/Source: Dinas Perikanan Kabupaten Kupang/ *Fishery Service of Kupang Regency*



6.

PENJELASAN TEKNIS

1. Perusahaan atau usaha industri adalah suatu unit (kesatuan) usaha yang melakukan kegiatan ekonomi, bertujuan menghasilkan barang atau jasa, terletak pada suatu bangunan atau lokasi tertentu, dan mempunyai catatan administrasi tersendiri mengenai produksi dan struktur biaya serta ada seorang atau lebih yang bertanggung jawab atas usaha tersebut.

TECHNICAL NOTES

1. *A company or industrial business is a business unit that carries out economic activities, aims to produce goods or services, is located in a certain building or location, and has its own administrative record regarding production and cost structure and there is one or more people who are responsible for the business.*



Sumber/Source: Masing-masing desa dan kelurahan/Each Villages and subdistrict

Gambar 6.1
Figures

Jumlah Menara Telepon seluler Menurut Desa/Kelurahan di Kecamatan Amabi Oefeto, 2023

Number of Base Transceiver Station (BTS) in Amabi Oefeto District, 2023

6.1 PARIWISATA TOURISM

Tabel 6.1.1 Jumlah Sarana Akomodasi Menurut Desa/Kelurahan dan Jenis Akomodasi di Kecamatan Amabi Oefeto, 2023
Number of Accomodation Facilities by Villages/Subdistrict and Type of Accomodation in Amabi Oefeto District, 2023

Desa/Kelurahan <i>Village/Subdistrict</i>	Hotel <i>Hotel</i>	Penginapan <i>Inn</i>
(1)	(2)	(3)
Kuanheum	-	-
Fatukanutu	-	-
Kairane	-	-
Niunbaun	-	-
Raknamo	-	-
Fatuteta	-	-
Oefeto	-	-
Amabi Oefeto	-	-

Catatan/Note: ...

Sumber/Source: Masing-masing desa dan kelurahan/*Each Villages and subdistrict*

6.2 TRANSPORTASI TRANSPORTATION

Tabel 6.2.1 Prasarana dan Sarana Transportasi Antar desa/Kelurahan Menurut Desa/Kelurahan di Kecamatan Amabi Oefeto, 2022
Inter-Villages/Subdistrict Transportation Infrastructure and Facilities by Villages/Subdistrict in Amabi Oefeto District, 2022

Desa/Kelurahan Village/Subdistrict	Jenis Prasarana Transportasi Type of Transportation Infrastructure	Keberadaan Angkutan Umum Availability of Public Transportation
(1)	(2)	(3)
Kuanheum	Darat	Ada, tanpa trayek tetap
Fatukanutu	Darat	Ada, tanpa trayek tetap
Kairane	Darat	Ada, tanpa trayek tetap
Niunbaun	Darat	Ada, tanpa trayek tetap
Raknamo	Darat	Ada, tanpa trayek tetap
Fatuteta	Darat	Ada, tanpa trayek tetap
Oefeto	Darat	Ada, tanpa trayek tetap

Catatan/Note: ...

Sumber/Source: Masing-masing desa dan kelurahan/Each Villages and subdistrict

Lanjutan Tabel/*Continued Table 6.2.1*

Desa/Kelurahan Village/Kelurahan	Jenis Permukaan Jalan Darat Terluas Type of The Widest Road Surface	Dapat Dilalui Kendaraan Bermotor Roda 4 atau Lebih Passable by Vehicle with 4 or more Wheels
(1)	(4)	(5)
Kuanheum	Diperkas	Sepanjang Tahun
Fatukanutu	Diperkas	Sepanjang Tahun
Kairane	Diperkas	Sepanjang Tahun
Niunbaun	Diperkas	Sepanjang Tahun
Raknamo	Diperkas	Sepanjang Tahun
Fatuteta	Diperkas	Sepanjang Tahun
Oefeto	Diperkas	Sepanjang Tahun

Catatan/Note: ...

Sumber/Source: Masing-masing desa dan kelurahan/*Each Villages and subdistrict*

6.3 KOMUNIKASI COMMUNICATION

Tabel 6.3.1 Keberadaan Kantor Pos/Pos Pembantu/Rumah Pos, Pos Keliling, dan Perusahaan/Agen Jasa Ekspedisi Swasta Menurut Desa/Kelurahan di Kecamatan Amabi Oefeto, 2022
Number of Post Office/Subsidiary of Post Office, Mobile Portal Service, Private Expedition Service Company by Villages/Subdistrict in Amabi Oefeto District, 2022

Desa/Kelurahan <i>Village/Kelurahan</i>	Kantor Pos/Pos Pembantu/Rumah Pos <i>Post Office/Subsidiary of Post Office</i>	Pos Keliling <i>Mobile Portal Service</i>	Perusahaan/Agen Jasa Ekspedisi Swasta <i>Private Expedition Service Company</i>
(1)	(2)	(3)	(4)
Kuanheum	Tidak Ada	Tidak Ada	Tidak Ada
Fatukanutu	Tidak Ada	Tidak Ada	Tidak Ada
Kairane	Tidak Ada	Tidak Ada	Tidak Ada
Niunbaun	Tidak Ada	Tidak Ada	Tidak Ada
Raknamo	Tidak Ada	Tidak Ada	Tidak Ada
Fatuteta	Tidak Ada	Tidak Ada	Tidak Ada
Oefeto	Tidak Ada	Tidak Ada	Tidak Ada
Amabi Oefeto	Tidak Ada	Tidak Ada	Tidak Ada

Catatan/Note: ...

Sumber/Source: Masing-masing desa dan kelurahan/Each Villages and subdistrict

Tabel
Table 6.3.2

Jumlah Menara Telepon seluler dan Operator Layanan Komunikasi Telepon Seluler Menurut Desa/Kelurahan di Kecamatan Amabi Oefeto, 2023
Number of Base Transceiver Station (BTS) and Cellular Phone Communication Service Operators by Villages/ Subdistrict in Amabi Oefeto District, 2023

Desa/Kelurahan Village/Kelurahan	Jumlah Menara Telepon seluler Number of Base Transceiver Station (BTS)	Jumlah Operator Layanan Komunikasi Telepon Seluler Cellular Phone Communication Service Operators
(1)	(2)	(3)
Kuanheum	-	3
Fatukanutu	1	3
Kairane	-	2
Niunbaun	-	2
Raknamo	1	3
Fatuteta	-	3
Oefeto	-	-
Amabi Oefeto	2	16

Catatan/Note: ...

Sumber/Source: Masing-masing desa dan kelurahan/Each Villages and subdistrict

Tabel
Table 6.3.3

Kekuatan Sinyal Telepon Seluler dan Jenis Sinyal Internet Telepon Seluler Menurut Desa/Kelurahan di Kecamatan Amabi Oefeto, 2022
The Strenght of Cellular Phone Signal by Villages/Subdistrict in Amabi Oefeto District, 2022

Desa/Kelurahan Village/Kelurahan	Kekuatan Sinyal Telepon Seluler <i>The Strenght of Cellular Phone Signal</i>	Jenis Sinyal Internet Telepon Seluler <i>Type of Cellular Phone Signal</i>
(1)	(2)	(3)
Kuanheum	Tidak ada sinyal	-
Fatukanutu	kuat	4G/LTE
Kairane	kuat	4G/LTE
Niunbaun	kuat	4G/LTE
Raknamo	kuat	4G/LTE
Fatuteta	kuat	4G/LTE
Oefeto	kuat	4G/LTE

Catatan/Note: ...

Sumber/Source: Masing-masing desa dan kelurahan/Each Villages and subdistrict

PERDAGANGAN

TRADE

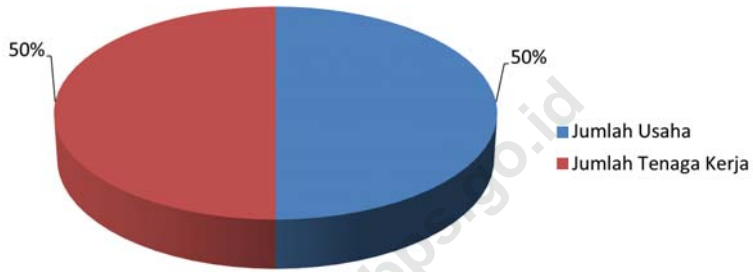
7



PENJELASAN TEKNIS**TECHNICAL NOTES**

1. Usaha penyediaan akomodasi adalah usaha yang menyediakan pelayanan penginapan yang dapat dilengkapi dengan pelayanan pariwisata lainnya. Usaha penyedia akomodasi dapat berupa hotel, vila, pondok wisata, bumi perkemahan, persinggahan karavan, dan akomodasi lainnya yang digunakan untuk tujuan pariwisata.

1. *The business of providing accomodation is a business that provides specialty service that can be equipped with other tourism service. it includes hotel, villa, cottage, camping, caravan stop, and other accomodation that are used for tourism purposes.*



Sumber/Source: Masing-masing desa dan kelurahan/Each Villages and subdistrict

Gambar 7.1 **Persentase Jumlah Usaha dan Tenaga Kerja di Kecamatan Amabi Oefeto, 2023**
Figures **Percentage of Number of Businesses and Workers in Amabi Oefeto District, 2023**

Tabel 7.1
Table

Banyaknya Sarana Lembaga Keuangan Bank Menurut Desa/Kelurahan dan Jenis Bank di Kecamatan Amabi Oefeto, 2023
Number of Bank by Villages/Subdistrict and Type of Bank in Amabi Oefeto District, 2023

Desa/Kelurahan Village/Subdistrict	Bank Umum Pemerintah Government Bank	Bank Umum Swasta Private Bank	Bank Perkreditan Rakyat (BPR) Rural Bank
(1)	(2)	(3)	(4)
Kuanheum	-	-	-
Fatukanutu	-	-	-
Kairane	-	-	-
Niunbaun	-	-	-
Raknamo	-	-	-
Fatuteta	-	-	-
Oefeto	-	-	-
Amabi Oefeto	-	-	-

Catatan/Note: ...

Sumber/Source: Masing-masing desa dan kelurahan/Each Villages and subdistrict

7.2 KOPERASI COOPERATIVE

Tabel 7.2.1 Banyaknya Koperasi Aktif Menurut Desa/Kelurahan dan Jenis Koperasi di Kecamatan Amabi Oefeto, 2023
Number of Cooperative by Villages/Subdistrict and Type of Cooperative in Amabi Oefeto District, 2023

Desa/Kelurahan Village/Subdistrict	Koperasi Unit Desa (KUD) Village Cooperative Unit	Koperasi Industri Kecil dan Kerajinan Rakyat (Kopinkra) Small Industry and Citizen Handicraft Cooperative
(1)	(2)	(3)
Kuanheum	-	-
Fatukanutu	-	-
Kairane	-	-
Niunbaun	-	-
Raknamo	-	-
Fatuteta	-	-
Oefeto	-	-
Amabi Oefeto	-	-

Lanjutan Tabel/*Continued Table 7.2.1*

Desa/Kelurahan Village/Subdistrict	Koperasi Simpan Pinjam (Kospin) Savings and Loan Cooperative	Koperasi Lainnya Other Cooperative
(1)	(4)	(5)
Kuanheum	-	1
Fatukanutu	-	1
Kairane	-	-
Niunbaun	-	-
Raknamo	-	-
Fatuteta	-	-
Oefeto	-	-
Amabi Oefeto	-	2

Catatan/Note: ...

Sumber/Source: Masing-masing desa dan kelurahan/*Each Villages and subdistrict*

7.3 PERDAGANGAN TRADE

Tabel 7.3.1 Banyaknya Sarana Perdagangan Menurut Desa/Kelurahan dan Jenis Sarana Perdagangan di Kecamatan Amabi Oefeto, 2023
Number of Trade Facilities by Villages/Subdistrict and Type of Trade Facilities in Amabi Oefeto District, 2023

Desa/Kelurahan <i>Village/Subdistrict</i>	Kelompok Pertokoan <i>Shopping Complexs</i>	Pasar dengan Bangunan Permanen <i>Markets in Permanent Building</i>	Pasar dengan Bangunan Semi Permanen <i>Market in Semi Permanent Building</i>
(1)	(2)	(3)	(4)
Kuanheum	-	-	-
Fatukanutu	-	-	1
Kairane	-	-	-
Niunbaun	-	-	-
Raknamo	-	-	-
Fatuteta	-	-	-
Oefeto	-	-	-
Amabi Oefeto	-	-	-

Lanjutan Tabel/*Continued Table 7.3.1*

Desa/Kelurahan <i>Village/Subdistrict</i>	Pasar tanpa Bangunan <i>Market without Permanent Building</i>	Mini Market/Swalayan/ Supermarket <i>Mini Market/Swalayan/ Supermarket</i>
(1)	(5)	(6)
Kuanheum	-	-
Fatukanutu	-	-
Kairane	-	-
Niunbaun	-	-
Raknamo	-	-
Fatuteta	-	-
Oefeto	-	-
Amabi Oefeto	-	-

Catatan/*Note*: ...Sumber/*Source*: Masing-masing desa dan kelurahan/*Each Villages and subdistrict*

Tabel 7.3.2 Jumlah Pasar Harian dan Mingguan Menurut Desa/
Table Kelurahan di Kecamatan Amabi Oefeto, 2023
*Number of Daily Markets and Weekly Markets by Villages/
 Subdistrict in Amabi Oefeto District, 2023*

Desa/Kelurahan Village/Subdistrict	Pasar Harian Daily Market	Pasar Mingguan Weekly Market	Keterangan Description
(1)	(2)	(3)	(4)
Kuanheum	-	-	...
Fatukanutu	-	-	...
Kairane	-	-	...
Niunbaun	-	-	...
Raknamo	-	-	...
Fatuteta	-	-	...
Oefeto	-	-	...
Amabi Oefeto	-	-	...

Catatan/Note: ...

Sumber/Source: Masing-masing desa dan kelurahan/Each Villages and subdistrict

Tabel
Table 7.3.3

**Jumlah Rumah Makan dan Tenaga Kerja Menurut Desa/
Kelurahan di Kecamatan Amabi Oefeto, 2023**
*Number of Restaurants and Workers by Villages/Subdistrict
in Amabi Oefeto District, 2023*

Desa/Kelurahan Village/Subdistrict	Rumah Makan Restaurant	Tenaga Kerja Worker
(1)	(2)	(3)
Kuanheum	-	-
Fatukanutu	-	-
Kairane	-	-
Niunbaun	-	-
Raknamo	1	1
Fatuteta	-	-
Oefeto	-	-
Amabi Oefeto	1	1

Catatan/Note: ...

Sumber/Source: Masing-masing desa dan kelurahan/Each Villages and subdistrict

Tabel 7.3.4 Jumlah Kios/Toko dan Tenaga Kerja Menurut Desa di Kecamatan Amabi Oefeto, 2023
Table Number of Tall/Shop by Villages in Amabi Oefeto District, 2023

Desa/Kelurahan Village/Subdistrict	Jumlah Usaha Number of Businesses	Jumlah Tenaga Kerja Number of Workers
(1)	(2)	(3)
Kuanheum	9	9
Fatukanutu	15	15
Kairane	8	8
Niunbaun	2	2
Raknamo	18	18
Fatuteta	5	5
Oefeto	5	5
Amarasi Timur	62	62

Tabel 7.3.5
Table

**Jumlah Usaha Jasa Perseorangan Menurut Desa/
Kelurahan dan Jenis Usaha di Kecamatan Amabi Oefeto,
2023**
*Number of Individual Service Business by Villages/
Subdistrict and Kind of Business in Amabi Oefeto District,
2023*

Desa/Kelurahan <i>Village/Subdistrict</i>	Persewaan Alat <i>Tool Rental</i>	Bengkel Mobil <i>Service Station</i>	Bengkel Motor <i>Bike Shop</i>	Tambal Ban & Isi <i>Angin</i> <i>Tire Repair</i>
(1)	(2)	(3)	(4)	(5)
Kuanheum	1	-	-	2
Fatukanutu	-	-	-	4
Kairane	-	-	-	4
Niunbaun	-	-	-	-
Raknamo	-	-	3	10
Fatuteta	1	-	-	2
Oefeto	-	-	-	-
Jumlah/Total	2	-	3	22

Lanjutan Tabel/*Continued Table* 7.3.4

Desa/Kelurahan Village/Subdistrict	Penjahit Tailor	Pangkas Rambut Haircut	Salon Kecantikan Beauty Salon	Fotocopy Photocopy	Tukang Foto Photographer
(1)	(6)	(7)	(8)	(9)	(10)
Kuanheum	1	2	-	-	-
Fatukanutu	1	2	-	-	-
Kairane	-	-	-	1	-
Niunbaun	-	-	-	-	-
Raknamo	2	2	-	1	1
Fatuteta	-	-	-	5	2
Oefeto	1	1	-	-	1
Jumlah/Total	5	7	-	7	4

Lanjutan Tabel/*Continued Table* 7.3.4

Desa/Kelurahan <i>Village/Subdistrict</i>	Industri Kopra	Penggilingan Padi <i>Rice Milling</i>	Meubel <i>Furniture</i>	Lainnya <i>Others</i>
(1)	(11)	(12)	(13)	(14)
Kuanheum	-	-	-	-
Fatukanutu	-	-	-	-
Kairane	-	-	-	-
Niunbaun	-	-	-	-
Raknamo	-	-	-	-
Fatuteta	-	-	-	-
Oefeto	-	-	-	-
Jumlah/Total	-	-	-	-

Catatan/*Note*: ...Sumber/*Source*: Masing-masing desa dan kelurahan/*Each Villages and subdistrict*

DAFTAR PUSTAKA/BIBLIOGRAPHY

- Badan Pusat Statistik. 2021. *Buku 3 : Konsep dan Definisi Podes 2021*. Jakarta: Badan Pusat Statistik.
- Direktorat Jenderal Hortikultura & Badan Pusat Statistik. 2022. *Pedoman Statistik Pertanian Hortikultura (SPH)*. Jakarta: Kementerian Pertanian.
- Direktorat Statistik Ketahanan Sosial. 2021. *Buku 3: Konsep dan Definisi Podes 2021*. Jakarta: Badan Pusat Statistik.
- Keputusan Kepala Badan Pusat Statistik Nomor 6 Tahun 2022 tentang Penyelenggaraan Statistik Dasar.

<https://kupangkab.bps.go.id>

ST 2023
SENSUS PERTANIAN

BerAKHLAK
Berorientasi Pelayanan Akuntabel Kompeten
Harmonis Loyal Adaptif Kolaboratif

**#bangga
melayani
bangsa**

DATA

MENCERDASKAN BANGSA

Enlighten The Nation



**BADAN PUSAT STATISTIK
KABUPATEN KUPANG
BPS-STATISTICS KUPANG REGENCY**

Jl. Timor Raya Km.36, Oelamasi
Telp.: - Fax.: -

Homepage: <http://kupangkab.bps.go.id>, E-mail: bps5303@bps.go.id

ISSN 2807-5056

