

KECAMATAN DALAM ANGKA 2013



BEKASI UTARA



BADAN PUSAT STATISTIK KOTA BEKASI



KATALOG BPS: 1102001.3275.070

KECAMATAN BEKASI UTARA DALAM ANGKA 2013



BADAN PUSAT STATISTIK KOTA BEKASI

KECAMATAN BEKASI UTARA DALAM ANGKA

2013

Nomor Katalog :
1102001.3275.070

Ukuran Buku:
20 cm X 15 cm X 1 cm

Jumlah Halaman:
vii + 89Halaman

Naskah :
Kuswoyo- KSK Kota Bekasi, Bekasi Utara

Penyunting :
IPDS Badan Pusat Statistik Kota Bekasi

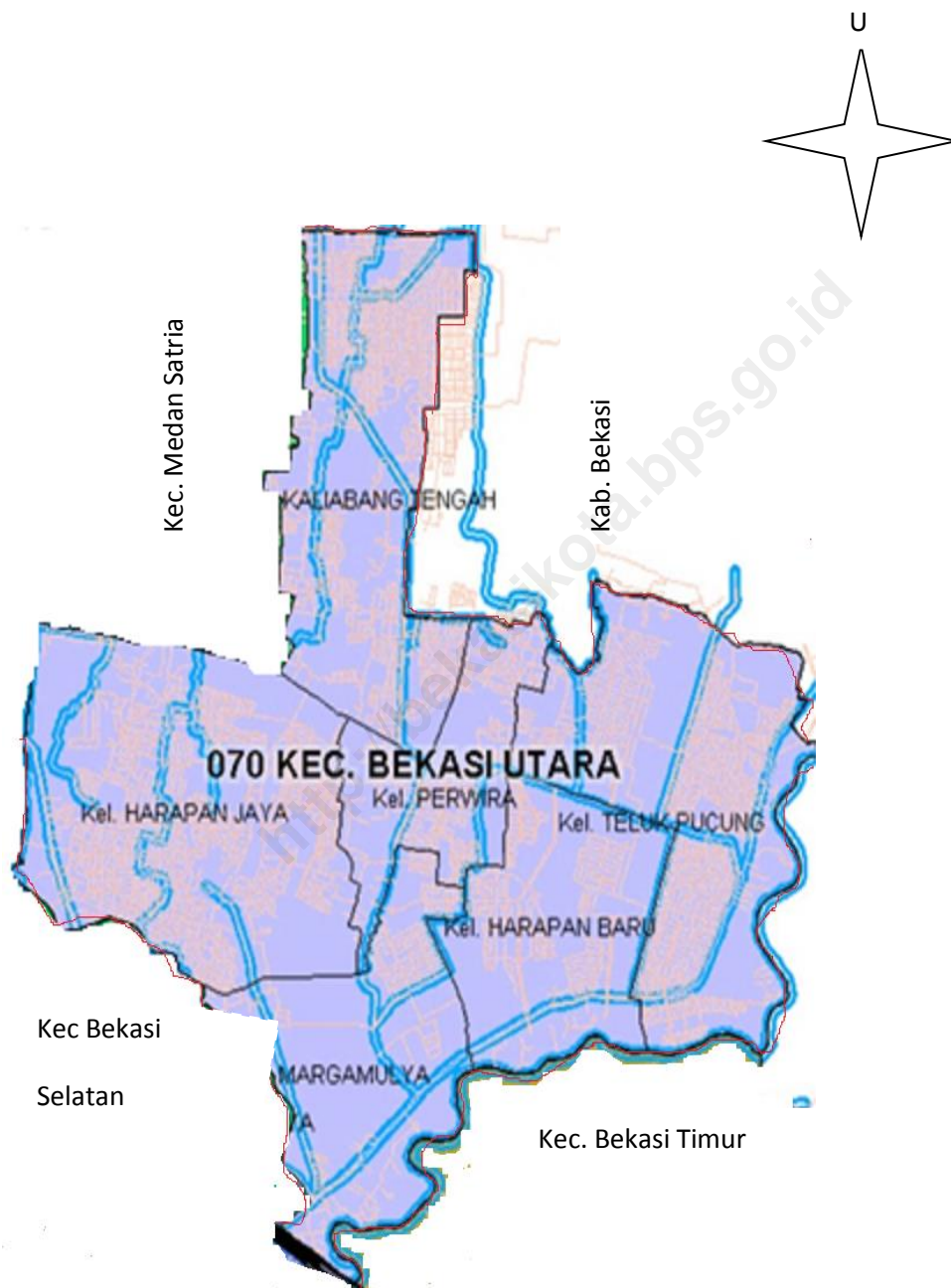
Gambar Tabel:
Kuswoyo- KSK Kota Bekasi, Bekasi Utara

Gambar Kulit Muka / Cover :
Ari Andriani- IPDS

Penerbit / Publisher :
Badan Pusat Statistik Kota Bekasi

Boleh dikutip dengan menyebutkan sumbernya

PETA KECAMATAN BEKASI UTARA



LAMBANG KOTA BEKASI



PERATURAN DAERAH KOTA BEKASI

NOMOR : 01 TAHUN 1998

TENTANG

LAMBANG KOTA BEKASI

BENTUK, ARTI DAN UKURAN PERIMBANGAN LAMBANG

Lambang tersebut berbentuk perisai dengan warna dasar hijau muda dan biru langit yang berarti harapan masa depan dan keluasan wawasan serta jernih pikiran.

Sesanti “ **KOTA PATRIOT** “ artinya adalah semangat pengabdian dalam perjuangan bangsa.

Di dalam Lambang Daerah tersebut terdapat lukisan-lukisan yang merupakan unsur-unsur sebagai berikut :

- A. Bambu runcing berujung lima yang berdiri tegak dengan kokoh mempunyai 2 (dua) makna :
1. Melambangkan hubungan vertikal Mahluk dengan Khaliknya (Manusia dengan Tuhannya) yang mencerminkan masyarakat Bekasi yang religius.
 2. Melambangkan semangat patriotisme rakyat Bekasi dalam merebut dan mempertahankan kemerdekaan Bangsa dan Negara yang tidak kenal menyerah sehingga Bekasi menyandang predikat sebagai Kota Patriot.
- B. Perisai segi lima melambangkan ketahanan fisik dan mental masyarakat Bekasi dalam meng-hadapi segala macam ancaman, gangguan, halangan

dan tan-tangan yang datang dari mana-pun juga terhadap kelangsungan hidup Bangsa dan Negara Republik Indonesia yang ber-dasarkan Pancasila.

C. Segi empat melambangkan Pra-sasti Perjuangan Kerawang Bekasi.

D. Pilar Batas Wilayah.

E. Padi dan Buah-buahan melambangkan jumlah Kecamatan dan Kelurahan / Desa pada saat membentuk Kecamatan Bekasi Barat.

1. Buah-buahan berjumlah 7 (tujuh) besar dan 1 (satu) kecil melambangkan 7 Kecamatan Pondokgede, Jatiasih, Bantar Gebang, Bekasi Timur, Bekasi Barat, Bekasi Selatan dan Bekasi Utara serta 1 Kecamatan Pembantu : Jatisampurna

2. Padi berjumlah 50 (lima puluh) butir melambangkan 50 Kelurahan / Desa.

F. Tali Simpul berjumlah 10 (sepuluh) yang mengikat ujung tangkai padi dan buah-buahan melambangkan tanggal Hari Jadi, 3 (tiga) buah Anak Tangga peyangga Bambu Runcing melambangkan bulan Hari Jadi Kota Bekasi.

G. Dua baris Gelombang Laut atau Riak Air melambangkan dinamika Masyarakat dan Pemerintah Daerah yang tidak akan pernah berhenti membangun Daerah dan Bangsaanya.

Sedangkan warna-warna dalam Lambang Daerah mengandung makna sebagai berikut:

Kuning : Kemuliaan dan menunjukkan daerah Pemukiman.

Biru Langit : Keluasan wawasan dan kejernihan pikiran serta menunjukkan zone Industri.

Putih : Kesucian perjuangan.

Merah : Keberanian untuk berkorban serta menunjukkan daerah Pertanian dan Hortikultura.

Hitam : Ketegaran patriot sejati.

KATA PENGANTAR

Dengan memanjatkan Puji syukur Kehadirat ALLAH SWT, atas segala limpahan Rahmat dan Hidayah - NYA, Koordinator Statistik Kecamatan Bekasi Utara telah dapat menyusun dan menerbitkan buku Kecamatan Dalam Angka Tahun 2013 sebagai realisasi salah satu pelaksanaan program kegiatan Statistik yang telah di tugaskan oleh pemerintah.

Kecamatan Bekasi Utara Dalam Angka Tahun 2013 merupakan publikasi yang memuat data-data statistik secara lengkap dan menyeluruh tentang keadaan sosial kependudukan, ekonomi dan infra struktur kecamatan Bekasi Utara.

Data yang disajikan bersumber dari BPS Kota Bekasi, Kecamatan, Kelurahan, Dinas, Instansi, Badan, lembaga baik pemerintah maupun swasta di Kecamatan Bekasi Utara, diharapkan data tersebut mampu memenuhi kebutuhan berbagai pihak sebagai bahan evaluasi dan perencanaan pembangunan.

Berbagai upaya telah kami lakukan untuk kelengkapan dan penyempurnaan data yang disajikan, namun disadari masih jauh dari harapan konsumen data secara menyeluruh. Oleh karena itu kami berharap adanya kritik dan saran yang konstruktif dari berbagai pihak untuk perbaikan dimasa mendatang.

Terima kasih kami sampaikan kepada semua pihak yang telah membantu khususnya Dinas, Instansi, Badan dan Lembaga yang telah membantu dalam penyusunan publikasi ini, semoga bermanfaat.

Bekasi, Oktober 2013
Penyusun,

Kuswoyo

DAFTAR ISI

PETA KECAMATAN MUSTIKAJAYA	iii
LAMBANG KOTA BEKASI	iv
KATA PENGANTAR.....	vi
DAFTAR ISI.....	vi
DAFTAR TABEL.....	viii
Bab I Letak Geografis dan Topografi	1
Bab II Pemerintahan.....	8
Bab III Kependudukan dan Ketenagakerjaan	19
Bab IV Sosial	30
Bab V Pertanian.....	68
Bab VI Industri , Listrik, Gas dan Air Minum	71
Bab VII Perdagangan dan Perumahan	77
Bab VIII Transportasi	81
Bab IX Keuangan dan Harga - Harga	87
Penutup.....	90

<http://bekasikota.bps.go.id>

DAFTAR TABEL

Tabel 1.1	Topografi Wilayah	2
Tabel 1.2	Ketinggian tanah dari permukaan air laut	3
Tabel 1.3	Wilayah kelurahan ini berada	4
Tabel 1.4	Jarak antar kecamatan dan Kelurahan	5
Tabel 1.5	Sungai yang melintasi Kelurahan di Kec. Bekasi Utara ...	6
Tabel 2.1	Banyaknya Karyawan Menurut Status Pegawai	9
Tabel 2.2	Jumlah kepala Keluarga (KK), (RT) dan (RW)	10
Tabel 2.3	Banyaknya (RT) menurut (RW) di Kelurahan. Harapan jaya .	11
Tabel 2.4	Banyaknya (RT) Menurut (RW) di Kel Kaliabang Tengah	12
Tabel 2.5	Banyaknya (RT) menurut (RW) di Kelurahan. Perwira	13
Tabel 2.6	Banyaknya (RT) Menurut (RW) di Kelurahan Harpan Baru	14
Tabel 2.7	Banyaknya (RT) menurut (RW) di Kel Teluk Pucung	15
Tabel 2.8	Banyaknya (RT) Menurut (RW) di Kelurahan Marga Mulya	16
Tabel 2.9	Luas Kelurahan dan Kepadatan Penduduk	17
Tabel 3.1	Jumlah Penduduk menurut jenis Kelamin	20
Tabel 3.2	Rasio Jenis Kelamin menurut Kelurahan / Kecamatan	21
Tabel 3.3	Rata-rata jiwa (anggota keluarga per kepala keluarga	22
Tabel 3.4	Jumlah Penduduk menurut Kelompok Umur per Kecamatan	24
Tabel 3.5	Jumlah Kelahiran dan Kematian	25
Tabel 3.6	Jumlah penduduk datang dan pindah	26
Tabel 3.7	Sumber penghasilan utama sebagian besar penduduk	27
Tabel 3.7	Lanjutan	28
Tabel 4.1	Jumlah Sekolah TK Menurut Status	30
Tabel 4.2	Jumlah Sekolah Dasar /Sedereajat	31
Tabel 4.3	Jumlah Sekolah SMP/Sederajat	32
Tabel 4.4	Jumlah Sekolah SMA/ Sederajat	33

Tabel 4.5	Jumlah Sekolah SMK/ Sederajat	34
Tabel 4.6	Jumah Akademi /Perguruan tinggi	35
Tabel 4.7	Jumlah Sekolah SD Negeri dan swasta.....	36
Tabel 4.8	Jumlah Guru SD Negeri dan Swasata.....	36
Tabel 4.9	jumlah Murid SD negeri dan Swasta	37
Tabel 4.10	Jumlah Sekolah SMP Negeri dan Swasta.....	38
Tabel 4.11	Jumlah Guru SMP Negeri dan Swasta	38
Tabel 4.12	Jumlah Murid SMP Negeri dan Swasta.....	39
Tabel 4.13	Jumlah Sekolah SMA Negeri dan Swasta.....	40
Tabel 4.14	Jumlah Guru SMA Negeri dan Swasta	40
Tabel 4.15	Jumlah Murid SMA Negeri dan Swasta.....	41
Tabel 4.16	Jumlah Sekolah SMK Negeri dan swasta.....	42
Tabel 4.17	Jumlah Guru SMK Negeri dan Swasta.....	43
Tabel 4.18	Jumlah Murid SMK Negeri dan Swasta.....	43
Tabel 4.19	Jumlah Sekolah, Guru dan Murid Madrasah (RA).....	44
Tabel 4.20	Jumlah sekolah ,Guru dan Murid Madrasah (MI).....	44
Tabel 4.21	Jumlah Sekolah ,Guru. Dan Murid Madrasah (MTS).....	45
Tabel 4.22	Jumlah Sekolah . Guru dan murid Madrasah (MA).....	45
Tabel 4.23	Jumlah tempat pelayanan kesehatan	46
Tabel 4.23	Lanjutan	47
Tabel 4.23	Lanjutan	48
Tabel 4.24	Banyaknya Tenaga Kesehatan di Puskesmas/Puskesmas Bantu	49
Tabel 4.25	Jumlah Balita dan ibu hamil yang mendapatkan Imunisas ..	50
Tabel 4.25	Lanjutan.	51
Tabel 4.26	jumlah pasangan Usia Subur (PUS) Peserta KB	52
Tabel 4.27	Jumlah peserta KB per mix kontrasepsi	53
Tabel 4.27	Lanjutan.....	54
Tabel 4.27	Lanjutan.....	55

Tabel 4.28	jumlah penduduk menurut agama-kepercayaan	56
Tabel 4.28	Lanjutan.....	57
Tabe 4.29	jumlah tempat ibadah	58
Tabel 4.29	Lanjutan	59
Tabel 4.30	Banyaknya pos polisi pos, pos hansip, anggota hansip .	60
Tabel 4.31	banyaknya gangguan Kamtibmas	61
Tabel 4.31	lanjutan	62
Tabel 4.32	keberadaan penyandang cacat	63
Tabel 4.32	lanjutan	64
Tabel 4.33	fasilitas olahraga dan fasilitas lainya	65
Tabel 4.33	lanjutan	66
Tabel 5.1	luas tanah menurut penggunaannya (Ha)	68
Tabel 6.1	banyaknya industri besar, sedang, kecil dan RPH	71
Tabel 6.2	sumber penerangan penduduk	72
Tabel 6.3	sumber bahan bakar penduduk	73
Tabel 6.4	penggunaan air sungai oleh penduduk	74
Tabel 6.4	Lanjutan	75
Tabel 7.1	Banyaknya fasilitas perdagangan/perdagangan	77
Tabel 7.1	lanjutan	78
Tabel 7.2	banyaknya komplek perumahan	79
Tabel 8.1	transportasi antar kelurahan	81
Tabel 8.2	permukaan jalan terluas	82
Tabel 8.3	fasilitas transportasi	83
Tabel 8.4	sarana komunikasi	84
Tabel 8.4	lanjutan	85
Tabel 9.1	potensi dan realisasi penerimaan PBB	87
Tabel 9.2	rata rata harga sembilnbahan pokok	88
Tabel 9.2	lanjutan	89



BAB I LETAK GEOGRAFIS DAN TOPOGRAFI

Kecamatan Bekasi Utara dilihat dari kondisi alamnya adalah berupa dataran dengan ketinggian tanah kurang dari 500 m dari permukaan laut. Luas wilayah Kecamatan Bekasi Utara adalah 1988,004 Ha.

Batas Wilayah Kecamatan Bekasi Utara adalah:

Sebelah Utara : Berbatasan dengan Kabupaten Bekasi

Sebelah Selatan : Berbatasan dengan Kecamatan Bekasi Timur

Sebelah Timur : Berbatasan dengan Kabupaten Bekasi

Sebelah Barat : Berbatasan dengan Kecamatan Medan Satria

<http://bekasikota.bps.go.id>

Tabel 1.1 Topografi Wilayah Kecamatan Bekasi Utara

Kelurahan	Pesisir/ Tepi Pantai	Bukan Pesisir	Lembah	daerah aliran sungai	Lereng/ Punggung bukit	Dataran
(1)	(2)	(3)	(4)	(5)	(6)	(6)
Harapan jaya	-	-	-	-	-	✓
Kaliabang Tengah	-	-	-	-	-	✓
Perwira	-	-	-	-	-	✓
Harapan Baru	-	-	-	-	-	✓
Teluk Pucung	-	-	-	-	-	✓
Marga Mulya	-	-	-	-	-	✓

Sumber : Monografi Kelurahan

Tabel:1.2 Ketinggian Tanah dari Permukaan Air Laut

Kelurahan	< 500 m	500 – 700 m	700 m >
(1)	(2)	(3)	(4)
Harapan Jaya	✓	-	-
Kaliabang Tengah	✓	-	-
Perwira	✓	-	-
Harapan Baru	✓	-	-
Teluk Pucung	✓	-	-
Marga Mulya	✓	-	-

Sumber: Monografi Kelurahan

Tabel:1.3 Keberadaan Wilayah Kelurahan di Kecamatan Bekasi Utara

Kelurahan	Diluar kawasan hutan	Ditepi/sekitar kawasan hutan	Didalam kawasan hutan
(1)	(2)	(3)	(4)
Harapan jaya	✓	-	-
Kaliabang Tengah	✓	-	-
Perwira	✓	-	-
Harapan Baru	✓	-	-
Teluk Pucung	✓	-	-
Marga Mulya	✓	-	-

Sumber: Monografi Kelurahan

<http://bekasikota.bps.go.id>

Tabel: 1.4 Jarak antar Kecamatan dan Kelurahan (Km)

Kecamatan / kelurahan	Kecamatan	Harapan Java	Kaliabang	Tengah Perwira	Harapan Baru	Teluk Pucung	Marga Mulya
Kecamatan		2,5	5,5	0,1	4,0	5,0	3,5
Harapan Jaya	2,5		7,0	2,5	6,0	7,0	4,0
Kaliabang Tengah	5,5	7,0		5,5	6,5	7,5	6,0
Perwira	0,1	2,5	5,5		4,0	5,0	3,5
Harapan Baru	4,0	6,0	6,5	4,0		2,0	3,0
Teluk Pucung	5,0	7,0	7,5	5,0	2,0		4,0
Marga Mulya	3,5	4,0	6,0	3,5	3,0	4,0	

Tabel:1.5 Sungai yang melintasi kelurahan di kecamatan Bekasi Utara

Kelurahan	Ada	Tidak
(1)	(2)	(3)
Harapan jaya	-	✓
Kaliabang Tengah	-	✓
Perwira	-	✓
Harapan Baru	✓	-
Teluk Pucung	✓	-
Marga Mulya	✓	-

Sumber: Monografi Kelurahan

<http://bekasikota.bps.go.id>

PEMERINTAHAN

2



BAB II. PEMERINTAHAN

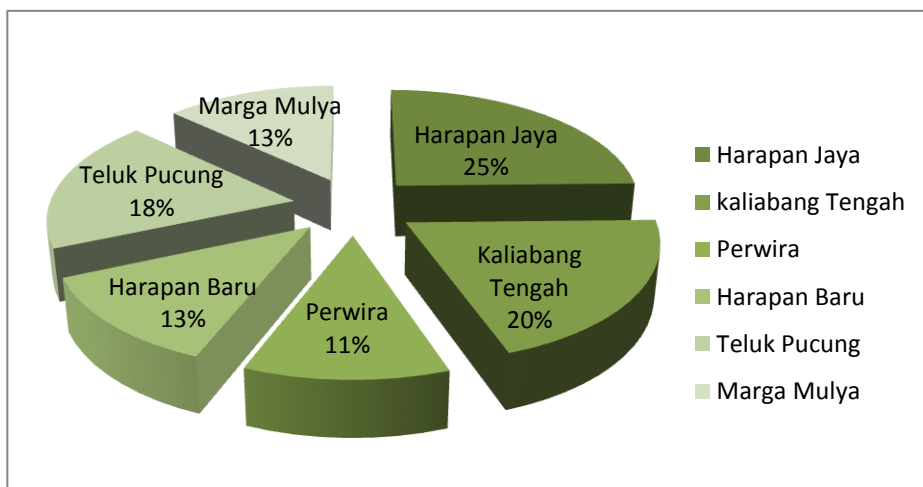
Jumlah kelurahan yang ada di Kecamatan Bekasi Utara adalah sebanyak enam Kelurahan, yaitu:

1. Kelurahan Harapan jaya dengan Luas Wilayah 490,075 Ha.
2. Kelurahan Kaliabang Tengah dengan Luas wilayah 397,785 Ha
3. Kelurahan Perwira dengan luas Wilayah 225,972 Ha.
4. Kelurahan Harapan Baru dengan Luas Wilayah 247,712 Ha.
5. Kelurahan Teluk Pucung dengan Luas Wilayah 366,550 Ha.
6. Kelurahan Marga Mulya dengan Luas Wilayah 259,910 Ha.

Jumlah pemerintahan di Kecamatan Bekasi Utara terdiri dari 1.077 rukun tetangga serta 141 rukun warga.

Untuk mendukung pengamanan di wilayah kecamatan Bekasi Utara, perlu adanya peran serta yang cukup tinggi di setiap kelurahan hal ini terbukti dengan banyak di banggunya poskampling atau pos keamanan di masing- masing kelurahan.

Grafik 1 : Persentase Luas kelurahan di Kecamatan Bekasi Utara



Tabel : 2.1 Banyaknya Karyawan Menurut Status Pegawai Di Kecamatan Bekasi Utara

Kelurahan/ Kecamatan	Status Pegawai		
	PNS	TKK	Magang/ Sukwan
(1)	(2)	(3)	(4)
Harapan jaya	12	12	11
KaliabangTengah	13	7	30
Perwira	14	10	11
Harapan Baru	16	11	17
Teluk Pucung	14	12	26
Marga Mulya	14	10	21
Kecamatan	28	30	5
Jumlah	111	92	121

Sumber Monografi Kelurahan dan Kecamatan

Tabel: 2.2 Jumlah Kepala Keluarga (KK),Rukun Tetangga (RT)

Rukun Warga (RW) Tahun 2012

No	Kelurahan	Kepala Keluarga (KK)	Rukun Tetangga (RT)	Rukun Warga (RW)
(1)	(2)	(3)	(4)	(6)
1	Harapan Jaya		256	29
2	Kaliabang Tengah		275	30
3	Perwira		108	18
4	Harapan Baru		110	17
5	Teluk Pucung		262	36
6	Marga Mulya		66	11
	Jumlah		1077	141

Sumber Monografi Kelurahan

Tabel 2.3 Banyaknya Rukun Tetangga (RT) Menurut Rukun Warga (RW)

Di Kelurahan Harapan Jaya Tahun 2012

No	RW	Banyaknya RT	No	RW	Banyaknya RT
1.	1	7	16.	16	7
2.	2	8	17.	17	11
3.	3	6	18.	18	5
4.	4	9	19.	19	11
5.	5	8	20.	20	9
6.	6	9	21.	21	9
7.	7	13	22.	22	12
8.	8	9	23.	23	12
9.	9	13	24.	24	8
10.	10	11	25.	25	9
11.	11	10	26.	26	8
12.	12	14	27.	27	6
13.	13	8	28.	28	5
14.	14	9	29.	29	5
15.	15	5			
Sub Jumlah		139	Sub Jumlah		117
Total					256

Sumber; Monografi Kelurahan

Tabel 2.4 Banyaknya Rukun Tetangga (RT) Menurut Rukun Warga (RW) Di Kelurahan Kaliabang Tengah Tahun 2012

No	RW	Banyaknya RT	No	RW	Banyaknya RT
1.	1	6	16.	16	5
2.	2	4	17.	17	11
3.	3	13	18.	18	7
4.	4	7	19.	19	4
5.	5	8	20.	20	8
6.	6	13	21.	21	16
7.	7	5	22.	22	8
8.	8	10	23.	23	7
9.	9	10	24.	24	8
10.	10	16	25.	25	15
11.	11	15	26.	26	6
12.	12	14	27.	27	9
13.	13	12	28.	28	5
14.	14	9	29.	29	5
15.	15	9	30.	30	10
Sub Jumlah		151	Sub Jumlah		124
Total					275

Sumber; Monografi Kelurahan

Tabel 2.5 Banyaknya Rukun Tetangga (RT) Menurut Rukun Warga (RW) Di Kelurahan Perwira Tahun 2012

No	RW	Banyaknya RT
1.	1	4
2.	2	4
3.	3	6
4.	4	4
5.	5	5
6.	6	6
7.	7	8
8.	8	14
9.	9	10
10.	10	8
11.	11	5
12.	12	5
13.	13	6
14.	14	5
15.	15	4
16.	16	4
17.	17	5
18.	18	5
Total		108

Sumber Monografi Kelurahan

Tabel 2.6 Banyaknya Rukun Tetangga (RT) Menurut Rukun Warga (RW)

Di Kelurahan Harapan Baru Tahun 2012

No	RW	Banyaknya RT
1.	1	2
2.	2	3
3.	3	3
4.	4	3
5.	5	3
6.	6	3
7.	7	3
8.	8	4
9.	9	15
10.	10	7
11.	11	5
12.	12	10
13.	13	6
14.	14	16
15.	15	8
16.	16	15
17.	17	4
Total		110

Sumber Monografi Kelurahan

Tabel 2.7 Banyaknya Rukun Tetangga (RT) Menurut Rukun Warga (RW) Di Kelurahan Teluk Pucung Tahun 2012

No	RW	Banyaknya RT	No	RW	Banyaknya RT
1.	1	5	19.	19	6
2.	2	7	20.	20	6
3.	3	3	21.	21	10
4.	4	11	22.	22	7
5.	5	5	23.	23	7
6.	6	5	24.	24	7
7.	7	6	25.	25	6
8.	8	6	26.	26	6
9.	9	7	27.	27	6
10.	10	5	28.	28	10
11.	11	7	29.	29	7
12.	12	6	30.	30	7
13.	13	5	31.	31	3
14.	14	8	32.	32	12
15.	15	6	33.	33	11
16.	16	5	34.	34	6
17.	17	5	35.	35	16
18.	18	6	36.	36	21
Sub Jumlah		108	Sub Jumlah		154
Total					262

Sumber Monografi Kelurahan

Tabel 2.8 Banyaknya Rukun Tetangga (RT) Menurut Rukun Warga (RW) Di Kelurahan Marga Mulya Tahun 2012

No	RW	Banyaknya RT
1.	1	5
2.	2	6
3.	3	8
4.	4	11
5.	5	4
6.	6	12
7.	7	5
8.	8	4
9.	9	3
10.	10	4
11	11	4
Total		66

Sumber Monografi Kelurahan

Tabel 2.9 Luas Kelurahan dan Kepadatan Penduduk Tahun 2012

Kelurahan	Luas(Km ²)	Jumlah Penduduk (Jiwa)	Kepadatan Penduduk (Jiwa / Km ²)
(1)	(2)	(3)	(4)
Harapan Jaya	4,90075	84258	17,192
Kaliabang Tengah	3,97785	95224	23,938
Perwira	2,25972	35919	15,895
Harapan Baru	2,47712	30129	12,162
Teluk Pucung	3,66550	65150	17,773
Marga Mulya	2,59910	23552	9,061
Kecamatan	19,88004	334232	16,812

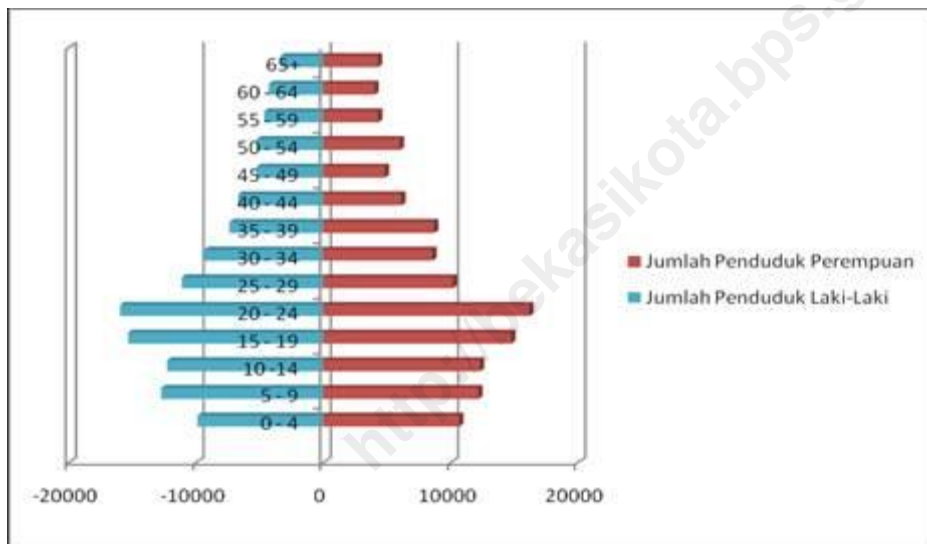
<http://bekasikota.bps.go.id>



BAB III KEPENDUDUKAN DAN KETENAGAKERJAAN

Menurut proyeksi penduduk, penduduk kecamatan Bekasi Utara adalah berjumlah 334.232 orang, yaitu terdiri dari 169.378 orang laki-laki dan 164.854 orang perempuan.

Grafik 2 Piramida Penduduk Menurut Kelompok Umur di Kecamatan Bekasi Utara Tahun 2012



Tabel: 3.1 Jumlah Penduduk menurut Jenis Kelamin Tahun 2012

Kelurahan	Laki - Laki	Perempuan	Jumlah
(1)	(2)	(3)	(4)
Harapan Jaya	42.484	41.774	84.258
Kaliabang Tengah	48.666	46.558	95.224
Perwira	18.307	17.612	35.919
Harapan Baru	14.878	15.251	30.129
Teluk Pucung	33.028	32.122	65.150
Marga Mulya	12.015	11.537	23.552
Jumlah	169.378	164.854	334.232

Sumber : Data Proyeksi BPS

Tabel: 3.2 Rasio Jenis Kelamin Menurut Kelurahan/Kecamatan Tahun 2012

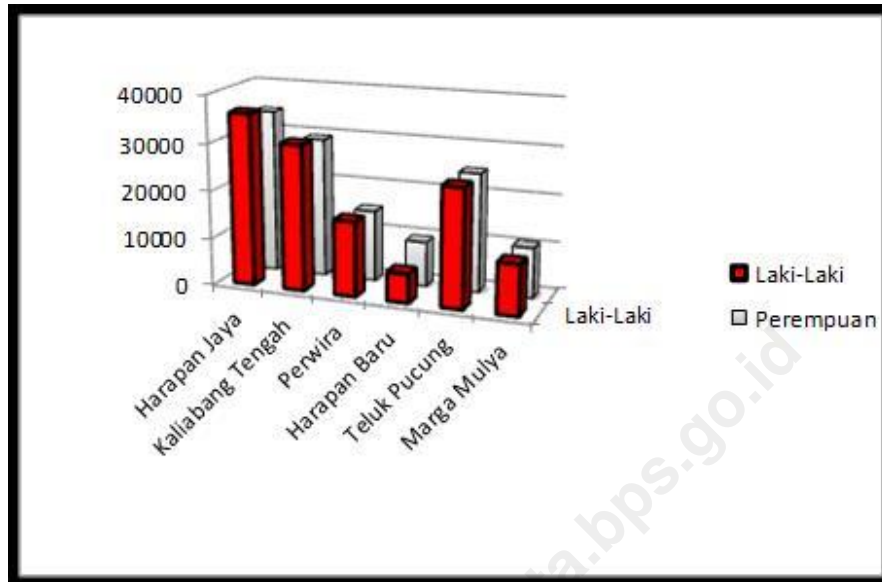
Kelurahan/Kecamatan	Laki - Laki	Perempuan	Sex Rasio
(1)	(2)	(3)	(4)
Harapan Jaya	42484	41774	1,0170
Kaliabang Tengah	48666	46558	1,0453
Perwira	18307	17612	1,0395
Harapan Baru	14878	15251	0,9755
Teluk Pucung	33028	32122	1,0282
Marga Mulya	12015	11537	1,0413
Kecamatan	169378	164854	1,0274

<http://bekasikota.bps.go.id>

Tabel: 3 .3 Rata-rata Jiwa (anggota keluarga) Per kepala keluarga Tahun 2012

Kelurahan/Kecamatan	Kepala Keluarga	Jiwa (anggota keluarga)	Rata-rata Jumlah Jiwa Perkepala Keluarga
(1)	(2)	(3)	(4)
Harapan Jaya	21116	84258	3,99
Kaliabang Tengah	22104	95224	4,08
Perwira	8913	35919	4,03
Harapan Baru	9720	30129	3,10
Teluk Pucung	16912	65150	3,85
Marga Mulya	6615	23552	3,56
Kecamatan	85380	334232	3.91

Grafik :3 Jumlah Penduduk menurut Jenis Kelamin Per kelurahan di Kecamatan Bekasi Utara Tahun 2012



Tabel : 3.4 Jumlah Penduduk Menurut Kelompok Umur Di Kecamatan Bekasi Utara

Kelompok umur	Jumlah Penduduk		
	Laki – Laki	Perempuan	Jumlah
(1)	(2)	(3)	(4)
0 - 4	12267	11322	23589
5 - 9	13777	13529	27306
10 - 14	14203	13791	27994
15 - 19	16113	14752	30865
20 - 24	18107	16681	34788
25 - 29	15114	16274	31388
30 - 34	13829	17704	31533
35 - 39	13732	13502	27234
40 - 44	12128	13009	25137
45 - 49	10351	8459	18810
50 - 54	11224	9116	20340
55 - 59	7755	6530	14285
60 - 64	6399	6111	12510
65+	4379	4074	8453
Jumlah	169378	164854	334232

Tabel: 3.5 Jumlah Kelahiran dan Kematiak Penduduk

Menurut Jenis Kelamin di kecamatan Bekasi Utara Tahun 2012

Kelurahan	Lahir			Mati		
	L	P	J	L	P	J
(1)	(2)	(3)	(4)	(5)	(6)	(7)
Harapan Jaya	98	120	218	96	91	187
Kaliabang Tengah	77	92	169	79	77	156
Perwira	58	63	121	41	42	83
Harapan Baru	31	42	73	31	22	53
Teluk Pucung	74	55	129	97	99	196
Marga Mulya	39	31	70	36	42	78
Jumlah	377	403	780	380	373	753

Tabel: 3.6 Jumlah Penduduk Datang dan Pindah

Menurut Jenis Kelamin di kecamatan Bekasi Utara Tahun 2012

Kelurahan	Datang			Pindah		
	L	P	J	L	P	J
(1)	(2)	(3)	(4)	(5)	(6)	(7)
Harapan Jaya	678	701	1379	292	301	593
Kaliabang Tengah	789	889	1678	174	168	342
Perwira	924	111	1035	66	70	136
Harapan Baru	177	174	351	39	37	76
Teluk Pucung	473	464	937	123	108	231
Marga Mulya	68	81	149	87	92	179
Jumlah	3109	2420	5529	781	776	1557

Tabel: 3.7 Sumber Penghasilan Utama sebagian besar Penduduk

Kelurahan	Pertanian	Pertambangan dan Penggalian	Industri
(1)	(2)	(3)	(4)
Harapan Jaya	-	-	-
Kaliabang Tengah	-	-	-
Perwira	-	-	-
Harapan Baru	-	-	-
Teluk Pucung	-	-	-
Marga Mulya	-	-	-

Sumber; Monografi Kelurahan

<http://bekasikota.bps.go.id>

Tabel: 3.7 (Lanjutan)

Kelurahan	Perdagangan Besar/Eceran/R umah makan	Angkutan, Pergudagan, Komunikasi	Jasa dan Lainnya (Gas,Listrik Perbankan dll)
(1)	(2)	(3)	(4)
Harapan Jaya	-	-	✓
Kaliabang Tengah	-	-	✓
Perwira	✓	-	-
Harapan Baru	✓	-	-
Teluk Pucung	-	-	✓
Marga Mulya	✓	-	-

<http://bekasikota.bps.go.id>

SOSIAL

4



BAB IV SOSIAL

Table 4.1 Jumlah Sekolah TK Menurut Status Di Kecamatan Bekasi Utara

Kelurahan	TK	TK	Jumlah
	Negeri	Swasta	
(1)	(2)	(3)	(4)
Harapan Jaya	0	14	14
Kaliabang Tengah	0	35	35
Perwira	0	14	14
Harapan Baru	0	4	4
Teluk Pucung	0	22	22
Marga Mulya	0	5	5
Jumlah	0	94	94

Table 4.2 Jumlah Sekolah Dasar/Sederajat Menurut Status Di Kecamatan Bekasi Utara

Kelurahan	SD	SD	Jumlah
	Negeri	Swasta	
(1)	(2)	(3)	(4)
Harapan Jaya	17	9	26
Kaliabang Tengah	8	20	28
Perwira	8	8	16
Harapan Baru	6	1	7
Teluk Pucung	10	9	19
Marga Mulya	8	6	14
Jumlah	57	53	110

Sumber: Monografi Kelurahan

Table 4.3 Jumlah Sekolah SMP/Sederajat Menurut Status Di Kecamatan Bekasi Utara

Kelurahan	SMP	SMP	Jumlah
	Negeri	Swasta	
(1)	(2)	(3)	(4)
Harapan Jaya	2	9	11
Kaliabang Tengah	1	11	12
Perwira	1	6	7
Harapan Baru	0	2	2
Teluk Pucung	1	6	7
Marga Mulya	0	2	2
Jumlah	5	36	41

<http://bekasikota.kps.go.id>

Table 4.4 Jumlah Sekolah SMA/Sederajat Menurut Status Di Kecamatan Bekasi Utara

Kelurahan	SMA		Jumlah
	Negeri	Swasta	
(1)	(2)	(3)	(4)
Harapan Jaya	1	3	4
Kaliabang Tengah	1	4	5
Perwira	0	4	4
Harapan Baru	0	0	0
Teluk Pucung	1	2	3
Marga Mulya	0	2	2
Jumlah	3	15	18

<http://bekasikota.kps.go.id>

Table 4.5 Jumlah Sekolah SMK/Sederajat Menurut Status Di Kecamatan Bekasi Utara

Kelurahan	SMK	SMK	Jumlah
	Negeri	Swasta	
(1)	(2)	(3)	(4)
Harapan Jaya	0	1	1
Kaliabang Tengah	0	1	1
Perwira	0	2	2
Harapan Baru	0	1	1
Teluk Pucung	0	1	1
Marga Mulya	1	0	1
Jumlah	1	6	7

<http://bekasikota.bps.go.id>

Table 4.6 Jumlah Akademi /Perguruan Tinggi/Sederajat Menurut Status Di Kecamatan Bekasi Utara

Kelurahan	Akademi/PT		Jumlah
	Negeri	Swasta	
(1)	(2)	(3)	(4)
Harapan Jaya	0	0	0
Kaliabang Tengah	0	0	0
Perwira	0	0	0
Harapan Baru	0	0	0
Teluk Pucung	0	0	0
Marga Mulya	0	1	1
Jumlah	0	1	1

Sumber: Monografi Kelurahan

Table 4.7 Jumlah Sekolah Dasar Menurut Status Sekolah Di Kecamatan Bekasi Utara

No	Sekolah SD	Banyaknya
1	Negeri	57
2	Swasta	28
Jumlah		85

Tabel 4.8 Jumlah Guru Sekolah Dasar Menurut Jenis kelamin Di Kecamatan Bekasi Utara

No	Guru SD	Laki-laki	Perempuan	Jumlah
1	Negeri	190	428	618
2	Swasta	273	591	864
Jumlah		463	1019	1482

Tabel 4.9 Jumlah Murid Sekolah Dasar Menurut Jenis Kelamin Di Kecamatan Bekasi Utara

No	Murid SD	Laki-laki	Perempuan	Jumlah
1	Negeri	13004	12311	25315
2	Swasta	4513	4262	8775
Jumlah		17517	16573	34090

<http://bekasikota.bps.go.id>

Tabel 4.10 Jumlah Sekolah SMP Menurut Status Sekolah Di Kecamatan Bekasi Utara

No	Sekolah SMP	Banyaknya
1	Negeri	4
2	Swasta	24
Jumlah		28

Tabel 4.11 Jumlah Guru SMP Menurut Status Di Kecamatan Bekasi Utara

No	Guru SMP	Banyaknya
1	Negeri	230
2	Swasta	427
Jumlah		657

Tabel 4.12 Jumlah Murid SMP Menurut Status Di Kecamatan Bekasi Utara

No	Murid SMP	Banyaknya
1	Negeri	5843
2	Swasta	5623
Jumlah		11466

<http://bekasikota.bps.go.id>

Tabel 4.13 Jumlah Sekolah SMA Menurut Status Di Kecamatan Bekasi Utara

No	Sekolah SMA	Banyaknya
1	Negeri	2
2	Swasta	9
Jumlah		11

Tabel 4.14 Jumlah Guru SMA Menurut Status Di Kecamatan Bekasi Utara

No	Guru SMA	Banyaknya
1	Negeri	81
2	Swasta	150
Jumlah		231

Tabel 4.15 Jumlah Murid SMA Menurut Status Di Kecamatan Bekasi Utara

No	Murid SMA	Banyaknya
1	Negeri	2880
2	Swasta	762
Jumlah		3642

<http://bekasikota.bps.go.id>

Tabel 4.16 Jumlah Sekolah Menengah Kejuruan (SMK) Di Kecamatan Bekasi Utara

No	Sekolah SMK	Banyaknya
1	Negeri	1
2	Swasta	11
Jumlah		12

<http://bekasikota.bps.go.id>

Tabel 4.17 Jumlah Guru Menengah Kejuruan (SMK) Di Kecamatan Bekasi Utara

No	Guru SMK	Banyaknya
1	Negeri	41
2	Swasta	162
Jumlah		203

Tabel 4.18 Jumlah Murid Menengah Kejuruan (SMK) Di Kecamatan Bekasi Utara

No	Murid SMK	Banyaknya
1	Negeri	776
2	Swasta	4421
Jumlah		5197

Tabel 4.19 Jumlah Sekolah Madrasah (RA) Di Kecamatan Bekasi Utara

No	Uraian/ Keterangan	Banyaknya
1	Sekolah	48
2	Murid	2210
3	Guru	280

Tabel 4.20 Jumlah Sekolah Madrasah (MI) Di Kecamatan Bekasi Utara

No	Uraian/ Keterangan	Banyaknya
1	Sekolah	21
2	Murid	4188
3	Guru	229

Tabel 4.21 Jumlah Sekolah Madrasah (MTS) Di Kecamatan Bekasi Utara

No	Uraian/ Keterangan	Banyaknya
1	Sekolah	10
2	Murid	2659
3	Guru	193

Tabel 4.22 Jumlah Sekolah Madrasah (MA) Di Kecamatan Bekasi Utara

No	Uraian/ Keterangan	Banyaknya
1	Sekolah	6
2	Murid	1584
3	Guru	221

Tabel 4.23 Jumlah tempat Pelayanan Kesehatan
di Kecamatan Bekasi Utara

Kelurahan	Tempat pelayanan			
	Rumah Sakit	Rumah Sakit Bersalin / Rumah Bersalin	Poliklinik/ Balai Pengobatan	Puskesmas
(1)	(2)	(3)	(4)	(5)
Harapan Jaya	1	0	4	1
Kaliabang Tengah	0	0	18	1
Perwira	0	0	7	0
Harapan Baru	0	1	2	0
Teluk Pucung	0	0	4	1
Marga Mulya	0	0	8	1
Jumlah	1	1	43	4

Tabel 4.23 Lanjutan Jumlah Tempat Pelayanan Kesehatan

Di Kecamatan Bekasi Utara.

Kelurahan	Tempat Pelayanan			
	Puskesmas Pembantu	Tempat Praktek Dokter	Tempat Praktek Bidan	Poskesdes
(1)	(2)	(3)	(4)	(5)
Harapan Jaya	0	19	21	0
Kaliabang Tengah	1	27	21	0
Perwira	1	2	13	0
Harapan Baru	1	4	3	0
Teluk Pucung	0	12	12	0
Marga Mulya	0	2	5	0
Jumlah	3	66	75	0

Sumber: UPTD Puskesmas

Tabel :4.23 (lanjutan)Jumlah Tempat pelayanan kesehatan
di kecamatan Bekasi Utara

Kelurahan	Tempat Pelayanan			
	Polindes	Posyandu	Apotek	Toko Khusus Obat/Jamu
(1)	(2)	(3)	(4)	(5)
Harapan Jaya	0	34	3	6
Kaliabang Tengah	0	42	7	4
Perwira	0	20	1	3
Harapan Baru	0	18	1	2
Teluk Pucung	0	46	4	3
Marga Mulya	0	25	1	4
Jumlah	0	185	17	22

Tabel :4.24 Banyaknya Tenaga Kesehatan

di Puskesmas / Puskesmas Pembantu Menurut Kelurahan

Kelurahan	Puskesmas / Puskesmas Pembantu				
	Dokter Umum	Dokter Gigi	Bidan	Perawat	Tenaga Kesehatan Lainnya
(1)	(2)	(3)	(4)	(5)	(6)
Harapan Jaya	4	2	5	6	10
Kaliabang Tengah	5	3	8	7	6
Perwira	1	1	1	1	1
Harapan Baru	1	1	2	2	1
Teluk Pucung	3	2	6	11	3
Marga Mulya	2	3	5	6	2
Jumlah	16	12	27	33	23

Tabel :4.25 Jumlah Balita dan Ibu Hamil
yang mendapatkan Imunisasi Di Kecamatan Bekasi Utara

Kelurahan	Jumlah Balita dan ibu Hamil				
	Polio I	Polio II	Polio III	Campak	BCG
(1)	(2)	(3)	(4)	(5)	(6)
Harapan Jaya	1448	1442	1057	1418	1452
Kaliabang Tengah	1562	1502	1494	1396	1569
Perwira	592	594	593	587	591
Harapan Baru	389	368	377	353	397
Teluk Pucung	1247	1236	1198	158	1256
Marga Mulya	423	443	432	412	428
Jumlah	5661	5585	5151	4324	5693

Tabel :4.25 Lanjutan

Kelurahan	Jumlah Balita dan Ibu Hamil				
	DPT I	DPT II	DPT III	TT I	TT II
(1)	(2)	(3)	(4)	(5)	(6)
Harapan Jaya	1467	1454	1422	1629	1533
Kaliabang Tengah	1597	1592	1487	1664	1627
Perwira	593	589	590	585	538
Harapan Baru	385	379	376	384	371
Teluk Pucung	1241	1221	1182	1146	1159
Marga Mulya	439	432	428	382	341
Jumlah	5722	5667	5485	5790	5569

Tabel 4.26 Jumlah Pasangan Usia Subur (PUS) dan Peserta KB

Kelurahan	PUS	Peserta KB
(1)	(2)	(3)
Harapan Jaya	16745	12476
Kaliabang Tengah	18711	13942
Perwira	6048	4326
Harapan Baru	5742	4260
Teluk Pucung	15649	11169
Marga Mulya	4890	3640
Jumlah	67785	49813

Sumber: KB

<http://bekasikota.bps.go.id>

Tabel 4.27 Jumlah Peserta KB Per Mix Kontrasepsi

Kelurahan	IUD	MOW	MOP	Kondom
(1)	(2)	(3)	(4)	(5)
Harapan Jaya	3757	323	141	523
Kaliabang Tengah	2686	324	128	623
Perwira	1244	90	18	255
Harapan Baru	860	29	6	493
Teluk Pucung	2424	757	33	1018
Marga Mulya	663	61	29	292
Jumlah	11634	1584	355	3204

Sumber : KB

Tabel 4.27 Lanjutan

Kelurahan	Implant	Suntik	Pil
(1)	(2)	(3)	(4)
Harapan Jaya	537	3221	3974
Kaliabang Tengah	778	5312	4091
Perwira	239	1400	1080
Harapan Baru	233	1380	1250
Teluk Pucung	512	3783	2642
Marga Mulya	245	1528	822
Jumlah	2544	16624	13859

Sumber : KB

Tabel 4.27 Lanjutan

Kelurahan	Non Hormonal	Hormonal
(1)	(2)	(3)
Harapan Jaya	4744	7732
Kaliabang Tengah	3761	10181
Perwira	1607	2719
Harapan Baru	1397	2863
Teluk Pucung	4232	6937
Marga Mulya	1045	2595
Jumlah	16786	33027

Sumber : KB

<http://bekasikota.bps.go.id>

Tabel 4.28 Jumlah Penduduk menurut Agama / Kepercayaan Yang Dianut

Kelurahan	Agama / Kepercayaan			
	Islam	Kristen	Katholik	Hindu
(1)	(2)	(3)	(4)	(5)
Harapan Jaya	74338	6891	9309	474
Kaliabang Tengah	76251	1224	131	492
Perwira	41134	272	155	12
Harapan Baru	24282	1133	924	102
Teluk Pucung	57023	3956	2678	775
Marga Mulya	22871	2377	2176	97
Jumlah	295899	15853	15373	1952

Sumber: Monografi Kelurahan

Tabel 4.28 Lanjutan

Kelurahan	Agama / Kepercayaan		
	Budha	Konghucu	Lainnya
(1)	(2)	(3)	(4)
Harapan Jaya	589	0	0
Kaliabang Tengah	201	29	0
Perwira	32	0	0
Harapan Baru	54	0	0
Teluk Pucung	948	0	0
Marga Mulya	3302	0	0
Jumlah	5126	29	0

Sumber: Monografi Kelurahan

Tabel 4.29 Jumlah Tempat Ibadah

Kelurahan	Tempat Ibadah		
	Mesjid	Surau /langgar	Gereja Kristen
(1)	(2)	(3)	(4)
Harapan Jaya	28	33	1
Kaliabang Tengah	33	47	0
Perwira	9	19	0
Harapan Baru	6	12	0
Teluk Pucung	18	36	0
Marga Mulya	8	15	0
Jumlah	102	162	1

<http://bekasikota.ops.go.id>

Tabel 4.29 Lanjutan

Kelurahan	Tempat Ibadah		
	Gereja Katolik	Pura	Vihara/Klenteng
(1)	(2)	(3)	(4)
Harapan Jaya	0	0	0
Kaliabang Tengah	0	0	0
Perwira	0	0	0
Harapan Baru	0	0	0
Teluk Pucung	0	0	0
Marga Mulya	0	0	1
Jumlah	0	0	1

Sumber: Monografi Kelurahan

Tabel 4.30 Banyaknya Pos Polisi, Pos Hansip dan anggota Hansip

Kelurahan	Jumlah		
	Pos Polisi	Pos Hansip	Anggota Hansip
(1)	(2)	(3)	(4)
Harapan Jaya	0	29	30
Kaliabang Tengah	0	30	30
Perwira	0	18	20
Harapan Baru	1	16	20
Teluk Pucung	0	36	30
Marga Mulya	0	10	20
Jumlah	1	139	150

Sumber: Monografi Kelurahan

Tabel 4.31 Banyaknya Gangguan Kamtibmas

Kelurahan	Jenis Kejadian			
	Peram- pokan	Pembu- nuhan	Pencurian	perkosaan
(1)	(2)	(3)	(4)	(5)
Harapan Jaya	0	0	6	0
Kaliabang Tengah	0	0	7	0
Perwira	0	0	3	0
Harapan Baru	0	0	2	0
Teluk Pucung	0	0	5	0
Marga Mulya	0	0	2	0
Jumlah	0	0	16	0

Tabel 4.31 lanjutan

Kelurahan	Jenis Kejadian			
	Pengani- yayaan	Peme- rasan	Peni- puan	Lain-Lain
(1)	(2)	(3)	(4)	(5)
Harapan Jaya	0	0	0	4
Kaliabang Tengah	0	1	0	1
Perwira	0	0	0	0
Harapan Baru	0	0	0	0
Teluk Pucung	0	0	0	0
Marga Mulya	0	0	0	0
Jumlah	0	1	0	5

Sumber: Monografi Kelurahan

Tabel 4.32 Keberadaan Penyandang cacat

Kelurahan	Jenis cacat		
	Tuna Netra	Tuna rungu	Tuna wicara
(1)	(2)	(3)	(4)
Harapan Jaya	15	3	0
Kaliabang Tengah	9	5	0
Perwira	12	0	0
Harapan Baru	8	2	0
Teluk Pucung	0	0	0
Marga Mulya	2	1	0
Jumlah	46	11	0

<http://bekasikota.ops.go.id>

Tabel 4.32 Lanjutan

Kelurahan	Jenis cacat		
	Tuna Daksa	Tuna grahita	Tuna Laras
(1)	(2)	(3)	(4)
Harapan Jaya	0	0	0
Kaliabang Tengah	15	0	0
Perwira	0	0	0
Harapan Baru	0	0	0
Teluk Pucung	0	0	0
Marga Mulya	0	4	0
Jumlah	15	4	0

Sumber: Monografi Kelurahan

Tabel 4.33 Fasilitas Olahraga dan Kegiatannya

Kelurahan	Jenis Olah Raga			
	Sepak- Bola	Bola- Voli	Bulu- Tangkis	Bola- Basket
(1)	(2)	(3)	(4)	(5)
Harapan Jaya	2	8	14	3
Kaliabang Tengah	3	7	11	4
Perwira	2	4	9	2
Harapan Baru	2	3	7	2
Teluk Pucung	3	7	8	3
Marga Mulya	1	4	6	2
Jumlah	13	33	55	16

Tabel 4.33 Lanjutan

Kelurahan	Jenis Olah Raga			
	Tenis Lapangan	Tenis Meja	Renang	Bela diri
(1)	(2)	(3)	(4)	(5)
Harapan Jaya	4	29	0	1
Kaliabang Tengah	5	30	0	1
Perwira	2	18	0	1
Harapan Baru	2	17	0	1
Teluk Pucung	3	33	0	1
Marga Mulya	1	10	0	1
Jumlah				

Sumber: Monografi Kelurahan

PERTANIAN

5



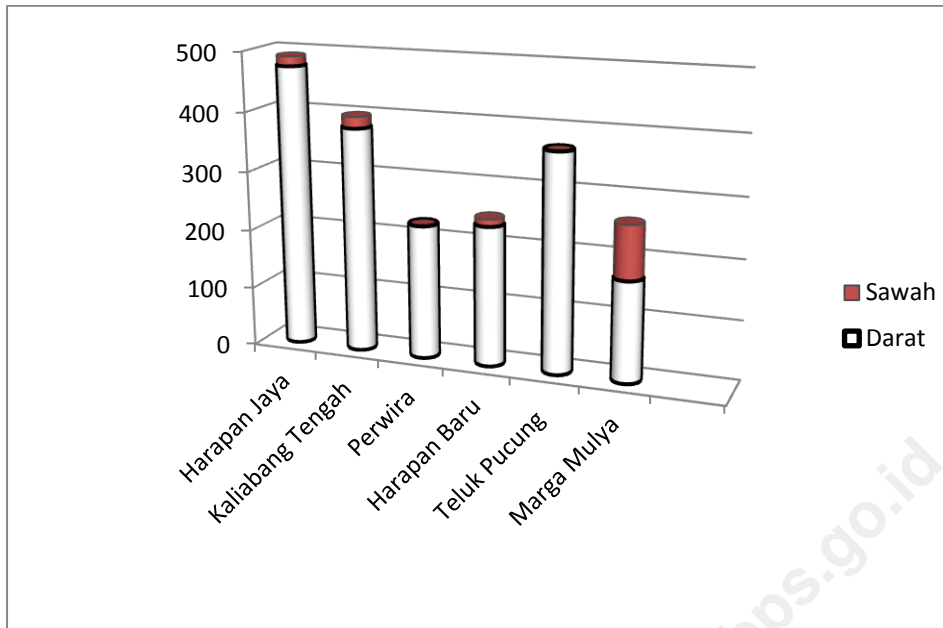
BAB V PERTANIAN

Tabel 5.1 Luas Tanah Menurut Penggunaannya (Ha)

	Darat/ Bukan sawah	Sawah	Jumlah
(1)	(2)	(3)	(4)
Harapan Jaya	474.075	16	490.075
Kaliabang Tengah	378.785	19	397.785
Perwira	221.972	4	225.972
Harapan Baru	225.712	22	247.712
Teluk Pucung	366.550	0	366.550
Marga Mulya	247.910	12	259.910
Jumlah	1915.004	73	1.988.004

Sumber: Monografi Kelurahan

Grafik 4 Luas Tanah Menurut Penggunaannya (Ha)



<http://bekasikota.bps.go.id>



<http://mekasita.bps.go.id>

BAB VI INDUSTRI, LISTRIK, GAS DAN AIR MINUM

Tabel 6.1 Banyaknya Industri Besar, Sedang, Kecil, dan Rumah Pemotongan Hewan (RPH) di Bekasi Utara.

Kelurahan	Industri			RPH
	Besar	Sedang	Kecil	
(1)	(2)	(3)	(4)	(5)
Harapan Jaya	9	7	4	0
Kaliabang Tengah	3	2	7	0
Perwira	0	2	2	0
Harapan Baru	1	2	3	1
Teluk Pucung	0	1	5	0
Marga Mulya	0	1	2	0
Jumlah	13	15	23	1

Tabel 6.2 Sumber Penerangan Penduduk di Kecamatan Bekasi Utara

Kelurahan	Listrik PLN	Listrik Non PLN	Lainnya/Lampu Templok dll
(1)	(2)	(3)	(4)
Harapan Jaya	✓	-	-
Kaliabang Tengah	✓	-	-
Perwira	✓	-	-
Harapan Baru	✓	-	-
Teluk Pucung	✓	-	-
Marga Mulya	✓	-	-

Sumber: Monografi Kelurahan

<http://bekasikota.bps.go.id>

Tabel 6.3 Sumber Bahan bakar penduduk di Kecamatan Bekasi Utara.

Kelurahan	Gas kota/ LPG	Minyak Tanah	Kayu bakar	Lainnya /Batu bara /arang
(1)	(2)	(3)	(4)	(5)
Harapan Jaya	✓	-	-	-
Kaliabang Tengah	✓	-	-	-
Perwira	✓	-	-	-
Harapan Baru	✓	-	-	-
Teluk Pucung	✓	-	-	-
Marga Mulya	✓	-	-	-

Sumber: Monografi Kelurahan

<http://bekasikota.bps.go.id>

Tabel 6.4 Penggunaan air sungai oleh penduduk di Kecamatan Bekasi Utara

Kelurahan	Mandi/cuci	Minum	Bahan baku air minum
(1)	(2)	(3)	(4)
Harapan Jaya	-	-	-
Kaliabang Tengah	-	-	-
Perwira	-	-	-
Harapan Baru	-	-	-
Teluk Pucung	-	-	-
Marga Mulya	-	-	-

Sumber: Monografi Kelurahan

<http://bekasikota.bps.go.id>

Tabel 6.4 Lanjutan

Kelurahan	Irigasi	Untuk Industri/ Pabrik	Trans- portasi	Lainnya
(1)	(2)	(3)	(4)	(5)
Harapan Jaya	-	-	-	-
Kaliabang Tengah	-	-	-	-
Perwira	-	-	-	-
Harapan Baru	✓	✓	-	-
Teluk Pucung	✓	✓	-	-
Marga Mulya	✓	✓	-	-

Sumber: Monografi Kelurahan

<http://bekasikota.bps.go.id>



BAB VII PERDAGANGAN DAN PERUMAHAN

Tabel 7.1 Banyaknya Fasilitas Perdagangan / Pemasaran

Kelurahan	Tempat Pemasaran				
	Pasar Permanen	Pasartanpa Bangunan	Mini Market	Restoran Rumah Makan	Warung Kedai Makana/minuman
(1)	(2)	(3)	(4)	(5)	(1)
Harapan Jaya	1	1	14	3	81
Kaliabang Tengah	1	1	19	2	153
Perwira	1	1	5	5	26
Harapan Baru	1	1	4	1	46
Teluk Pucung	1	1	11	5	58
Marga Mulya	1	1	4	2	42
Jumlah	6	6	57	18	406

Tabel :7.1 Lanjutan

Tempat Pemasaran						
(1)	Toko/	Warung Kelontong	Hotel	Penginapan /Losmen	Pom.Bensin /SPBU	Kelompok Pertokoan
	(2)	(3)	(4)	(5)	(6)	
Harapan Jaya	269	0	0	1	2	
Kaliabang Tengah	388	0	0	2	3	
Perwira	97	0	0	2	2	
Harapan Baru	192	0	0	2	2	
Teluk Pucung	238	0	0	0	2	
Marga Mulya	146	0	0	0	1	
Jumlah	1330	0	0	7	12	

Sumber: Monografi Kelurahan

Tabel 7.2 Banyaknya Komplek Perumahan di Kecamatan Bekasi Utara

Kelurahan	Perumahan			
	Real estate	BTN	Perumnas	Kavling
(1)	(2)	(3)	(4)	(5)
Harapan Jaya	0	9	0	2
Kaliabang Tengah	0	4	0	2
Perwira	0	3	0	1
Harapan Baru	0	2	0	0
Teluk Pucung	0	2	0	0
Marga Mulya	0	1	0	0
Jumlah	0	21	0	5

Sumber: Monografi Kelurahan

TRANSPORTASI

8



BAB VIII TRANSPORTASI

Tabel 8.1 Transportasi antar Kelurahan

Kelurahan	Jenis Jalan		
	Darat	Air	Darat dan Air
(1)	(2)	(3)	(4)
Harapan Jaya	✓	-	-
Kaliabang Tengah	✓	-	-
Perwira	✓	-	-
Harapan Baru	✓	-	-
Teluk Pucung	✓	-	-
Marga Mulya	✓	-	-

Sumber: Monografi Kelurahan

Tabel 8.2 Permukaan Jalan yang terluas

Kelurahan	Permukaan Jalan		
	Aspal / Beton	Diperkeras /kerikil/ batu	Tanah
(1)	(2)	(3)	(4)
Harapan Jaya	✓	-	-
Kaliabang Tengah	✓	-	-
Perwira	✓	-	-
Harapan Baru	✓	-	-
Teluk Pucung	✓	-	-
Marga Mulya	✓	-	-

Sumber: Monografi Kelurahan

Tabel 8.3 Fasilitas Transportasi

Kelurahan	Fasilitas Transportasi		
	Terminal BUS	Terminal Angkot	Stasiun Kereta Api
(1)	(2)	(3)	(4)
Harapan Jaya	0	1	0
Kaliabang Tengah	0	0	0
Perwira	0	0	0
Harapan Baru	0	0	0
Teluk Pucung	0	0	0
Marga Mulya	0	0	1
Jumlah	0	1	1

Sumber: Monografi Kelurahan

Tabel :8.4 Sarana Komunikasi Di Kecamatan Bekasi Utara

Kelurahan	Jenis Komunikasi		
	Telepon umum	Wartel	Warnet
(1)	(2)	(3)	(4)
Harapan Jaya	3	6	12
Kaliabang Tengah	4	7	14
Perwira	2	5	9
Harapan Baru	2	4	8
Teluk Pucung	4	8	13
Marga Mulya	1	2	6
Jumlah	16	32	62

Sumber: Monografi Kelurahan

Tabel :8.4 Lanjutan

Kelurahan	Jenis Komunikasi	
	Kantor Pos/ Pos Pembantu/ Rumah Pos	Pos Keliling
(1)	(2)	(3)
Harapan Jaya	1	0
Kaliabang Tengah	1	0
Perwira	1	0
Harapan Baru	1	0
Teluk Pucung	1	0
Marga Mulya	1	0
Jumlah	6	0

Sumber: Monografi Kelurahan



BAB IX KEUANGAN DAN HARGA-HARGA

Tabel :.9.1 Potensi dan Realisasi Penerimaan PBB Desember 2011

Kelurahan	Penerimaan PBB		
	Target (Rp)	Realisasi (Rp)	Persentase (%)
(1)	(2)	(3)	(4)
Harapan Jaya	1.172.821.128	1.227.113.601	104,63
Kaliabang Tengah	1.310.065.101	1.360.369.870	103,84
Perwira	464.758.430	481.673.758	103,64
Harapan Baru	509.518.358	552.837.768	108,50
Teluk Pucung	996.502.204	1.038.494.675	104,21
Marga Mulya	404.479.316	426.155.253	105,36
Jumlah	9.110.686.116	9.721.816.917	106,71

Sumber: UPTD Pendapatan Kecamatan

Tabel :9.2 Rata-Rata Harga Sembilan Bahan Pokok (Rupiah / Rp)

Di Kecamatan Bekasi Utara

Kelurahan	Sembilan Bahan Pokok				
	Beras (Kg)	Ikan Asin (Kg)	Minyak Goreng (Kg)	Gula Pasir (Kg)	Gram (Kg)
(1)	(2)	(3)	(4)	(5)	(1)
Harapan Jaya	8000	32000	12000	9000	4000
Kaliabang Tengah	8000	32000	12000	9000	4000
Perwira	8000	32000	12000	9000	4000
Harapan Baru	8000	32000	12000	9000	4000
Teluk Pucung	8000	32000	12000	9000	4000
Marga Mulya	8000	30000	12000	9000	4000

Tabel :9.2 lanjutan

Kelurahan	Sembilan Bahan Pokok			
	Terigu (Kg)	Sabun Cuci (Kg)	Minyak Tanah	Textile (Meter)
(1)	(2)	(3)	(4)	(5)
Harapan Jaya	9000	17000	9000	50000
Kaliabang Tengah	9000	17000	9000	50000
Perwira	9000	17000	9000	50000
Harapan Baru	9000	17000	9000	50000
Teluk Pucung	9000	17000	9000	50000
Marga Mulya	9000	17000	9000	50000

Sumber: Dinas pasar

DATA

MENGERDASKAN BANGSA



BADAN PUSAT STATISTIK KOTA BEKASI

Jl. Rawa Tembaga I No 6 Telp/Fax (021) 88953087 Bekasi 17141

E-mail : bps3275@bps.go.id Website : <http://bekasikota.bps.go.id>