

KECAMATAN RAJABASA DALAM ANGKA

2017



**BADAN PUSAT STATISTIK
KABUPATEN LAMPUNG SELATAN**

KECAMATAN RAJABASA DALAM ANGKA

2017



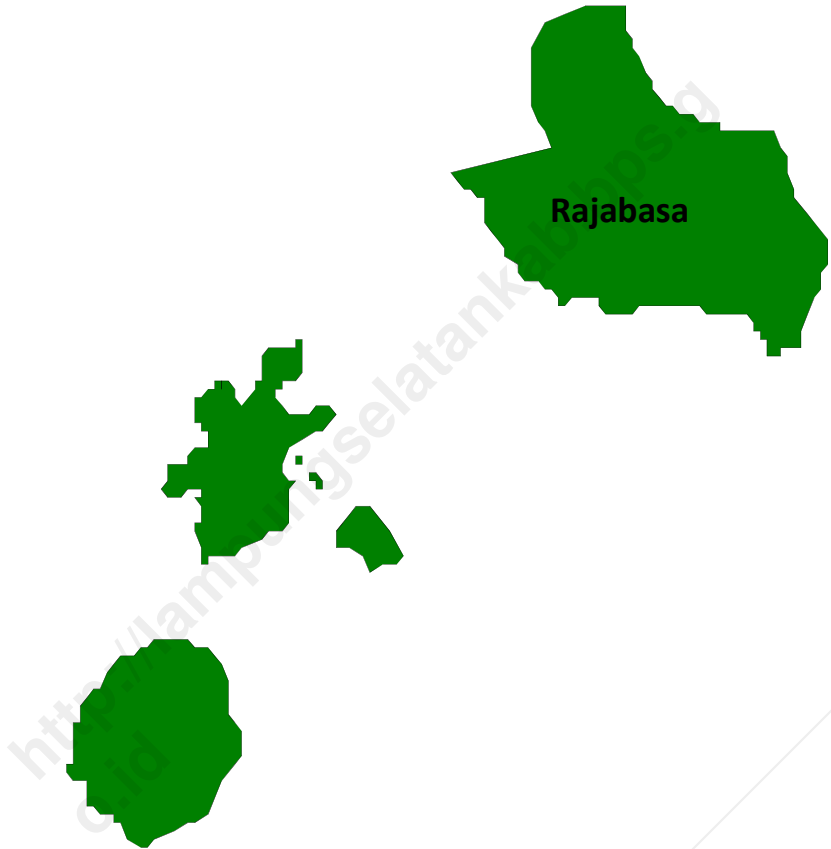
<http://rajabasa.go.id>

RAJABASA DALAM ANGKA 2017

ISBN	:	978-602-6818-58-4
No. Publikasi <i>Publication Number</i>	:	18030.1744
Katalog BPS <i>BPS Catalogue</i>	:	1102001.1803111
Ukuran Buku <i>Book Size</i>	:	15 cm x 21 cm
Jumlah Halaman <i>Number of Pages</i>	:	xviii + 76 Halaman
Pengarah	:	Kepala BPS Kabupaten Lampung Selatan
Penulis <i>Writer</i>	:	KSK Rajabasa (Hazairin)
Penyunting <i>Editor</i>	:	Seksi Integrasi Pengolahan Diseminasi Statistik BPS Kabupaten Lampung Selatan
Gambar Kulit <i>Cover Design</i>	:	Seksi Integrasi Pengolahan Diseminasi Statistik BPS Kabupaten Lampung Selatan
Diterbitkan oleh <i>Published by</i>	:	BPS Kabupaten Lampung Selatan

Dilarang mengumumkan, mendistribusikan, mengomunikasikan, dan/atau menggandakan sebagian atau seluruh isi buku ini untuk tujuan komersial tanpa izin tertulis dari Badan Pusat Statistik

PETA ADMINISTRATIF KECAMATAN RAJABASA



KEPALA BPS KABUPATEN LAMPUNG SELATAN



Budi Cahyono, S.Si., M.M.

<http://lampungselatankab.bps.go.id>



KEPALA BPS KABUPATEN LAMPUNG SELATAN

KATA PENGANTAR

Penerbitan publikasi Kecamatan Rajabasa Dalam Angka 2017 merupakan lanjutan dari publikasi yang sama tahun sebelumnya. Publikasi ini merupakan hasil kerja KSK Rajabasa Kabupaten Lampung Selatan, yang memuat beragam jenis data sekunder yang bersumber dari lembaga/instansi/unit kerja.

Ucapan terima kasih disampaikan kepada pihak-pihak yang telah membantu dalam upaya pelaksanaan dan penerbitan, sehingga publikasi ini dapat diselesaikan dengan baik.

Penghargaan yang setinggi-tingginya kami sampaikan kepada semua pihak, terutama Dinas/Instansi di Kabupaten Lampung Selatan atas kerjasamanya, yang telah memberikan data sehingga publikasi ini dapat diterbitkan.

Semoga publikasi ini dapat bermanfaat bagi kita semua, guna menunjang pembangunan yang sedang dan akan kita laksanakan.

Kalianda, September 2017

**KEPALA BADAN PUSAT STATISTIK
KABUPATEN LAMPUNG SELATAN,**

BUDI CAHYONO, S.SI, M.M.

NIP. 19640608 198702 1 002

PENJELASAN UMUM

Tanda-tanda, satuan-satuan dan lain-lainnya yang digunakan dalam publikasi ini adalah sebagai berikut/*Symbols, measurement units and others acronyms which are used in this publication are as follows :*

1. TANDA-TANDA/SYMBOLS

Data belum tersedia/ <i>Data not yet available</i>
Data tidak tersedia/ <i>Data not available</i>	-
Data dapat diabaikan/ <i>Data negligible</i>	0
Tanda decimal/ <i>Decimal point</i>	,
Angka Sementara/ <i>Preliminary figures</i>	*
Angka sangat sementara/ <i>Very preliminary figures</i>	**
Angka sangat-sangat sementara/ <i>Very-very preliminary figures</i> ..	***
Angka diperbaiki/ <i>Revised figures</i>	r
Angka perkiraan/ <i>Estimated figures</i>	e
Rupiah/ <i>Rupiahs</i>	Rp.
Meter/ <i>meter</i>	m
Kilometer/ <i>kilometer</i>	km
Kilometer persegi/ <i>kilometer per square</i>	km ²
Hektar/ <i>hectare</i>	ha

2. SATUAN/UNITS

Meter (m)/ <i>meters (m)</i>	: 100 cm
Kilometer (km)/ <i>kilometers (km)</i>	: 1.000
meter/ <i>meters</i>	
Kwintal (kw)/ <i>quintal (q)</i>	: 100 kg
Ton/ <i>ton</i>	: 1.000 kg
Liter/ <i>litre</i>	: 1.000 ml

Satuan lain : pohon, ekor, butir, helai/lembar, jam, menit, persen

DAFTAR ISI

Peta Administrasi Kecamatan Rajabasa	iii
Sambutan	iv
Kata Pengantar	vi
Penjelasan Umum	vii
Daftar Isi	viii
Daftar Tabel	ix
Daftar Gambar	xv
Pendahuluan	Error! Bookmark not defined.
➤ Letak Geografis Kecamatan Rajabasa	xvi
➤ Topografi	xvi
➤ Administrasi Pemerintahan	xvi
➤ Penduduk	xvii
➤ Pariwisata	xvii
BAB I GEOGRAFI	1
BAB II PEMERINTAHAN	8
BAB III PENDUDUK	14
BAB IV SOSIAL	19
BAB V PERTANIAN	43
BAB VI INDUSTRI	57
BAB VII TRANSPORTASI, KOMUNIKASI, PARIWISATA	63
BAB VIII PERDAGANGAN DAN JASA	67
BAB IX KEUANGAN DAN HARGA	74

DAFTAR TABEL

BAB I GEOGRAFI

Tabel 1. 1	Luas Wilayah di Kecamatan Rajabasa (Hektar), 2016	2
Tabel 1. 2	Luas Wilayah menurut Jenis Lahan di Kecamatan Rajabasa (Hektar), 2016.....	3
Tabel 1. 3	Luas Lahan Bukan Sawah menurut Penggunaan di Kecamatan Rajabasa (Hektar), 2016.....	4
Tabel 1. 4	Luas Lahan Pertanian Bukan Sawah menurut Penggunaan di Kecamatan Rajabasa (Hektar), 2016	5
Tabel 1. 5	Luas Lahan Bukan Pertanian menurut Penggunaan Lain di Kecamatan Rajabasa (Hektar), 2016	6
Tabel 1. 6	Jarak dari Ibukota Kecamatan, Ibukota Kabupaten dan Ibukota Provinsi menurut Desa di Kecamatan Rajabasa (Km), 2016	7

BAB II PEMERINTAHAN

Tabel 2. 1	Banyaknya Dusun, Rukun Warga (RW) dan Rukun Tetangga (RT) menurut Desa di Kecamatan Rajabasa, 2016.....	9
Tabel 2. 2	Banyaknya Pamong dan Perangkat Desa menurut Jabatan di Kecamatan Rajabasa, 2016.....	10
Tabel 2. 3	Banyaknya Pamong dan Perangkat Desa menurut Jenis Kelamin di Kecamatan Rajabasa, 2016	11
Tabel 2. 4	Banyaknya Pamong dan Perangkat Desa menurut Jenis Pendidikan di Kecamatan Rajabasa, 2016.....	12

Tabel 2. 5	Banyaknya Pegawai Negeri menurut Dinas/Instansi dan Golongan di Kecamatan Rajabasa, 2016.....	13
------------	---	----

BAB III PENDUDUK

Tabel 3. 1	Luas Wilayah, Jumlah Penduduk dan Kepadatan Penduduk (jiwa/km ²) menurut Desa di Kecamatan Rajabasa, 2016.....	15
Tabel 3. 2	Banyaknya Penduduk menurut Jenis Kelamin dan Sex Ratio di Kecamatan Rajabasa, 2016	16
Tabel 3. 3	Banyaknya Penduduk, Rumah Tangga dan Rata-rata Anggota Rumah Tangga di Kecamatan Rajabasa, 2016.....	17
Tabel 3. 4	Banyaknya Penduduk menurut Kelompok Umur dan Jenis Kelamin di Kecamatan Rajabasa, 2016	18

BAB IV SOSIAL

Tabel 4. 1	Banyaknya Sekolah menurut Tingkatan Sekolah dan Jenis Sekolah di Kecamatan Rajabasa, 2016.....	20
Tabel 4. 2	Banyaknya Guru menurut Tingkatan Sekolah dan Jenis Sekolah di Kecamatan Rajabasa, 2016.....	21
Tabel 4. 3	Banyaknya Guru menurut Tingkatan Sekolah dan Status Kepegawaian di Kecamatan Rajabasa, 2016	22
Tabel 4. 4	Banyaknya Siswa menurut Tingkatan Sekolah dan Jenis Sekolah di Kecamatan Rajabasa, 2016.....	23
Tabel 4. 5	Banyaknya Siswa menurut Tingkatan Sekolah dan Jenis Kelamin di Kecamatan Rajabasa, 2016	24
Tabel 4. 6	Banyaknya Siswa SD menurut Tingkatan Sekolah dan Jenis Kelamin di Kecamatan Rajabasa, 2016	25

Tabel 4. 7	Banyaknya Siswa SLTP menurut Tingkatan Sekolah dan Jenis Kelamin di Kecamatan Rajabasa, 2016.....	26
Tabel 4. 8	Banyaknya Siswa SLTA menurut Tingkatan Sekolah dan Jenis Kelamin di Kecamatan Rajabasa, 2016.....	27
Tabel 4. 9	Banyaknya SD menurut Jenis Sekolah di Kecamatan Rajabasa, 2016, 2012.....	28
Tabel 4. 10	Banyaknya SLTP menurut Jenis Sekolah di Kecamatan Rajabasa, 2016.....	29
Tabel 4. 11	Banyaknya SLTA menurut Jenis Sekolah di Kecamatan Rajabasa, 2016.....	30
Tabel 4. 12	Banyaknya Sarana Kesehatan menurut Desa di Kecamatan Rajabasa, 2016Rajabasa, 2012.....	31
Tabel 4. 13	Jumlah Tenaga Kesehatan menurut Desa di Kecamatan Rajabasa, 2016.....	33
Tabel 4. 14	Realisasi Program Imunisasi Bayi dan Ibu Hamil menurut Jenisnya di Kecamatan Rajabasa, 2012 – 2016.....	34
Tabel 4. 15	Jumlah Kasus 10 Penyakit Terbanyak di Kecamatan Rajabasa, 2016.....	35
Tabel 4. 16	Banyaknya Pasien di Puskesmas dan Puskesmas Pembantu per Bulan di Kecamatan Rajabasa, 2016.....	36
Tabel 4. 17	Banyaknya Pasangan Usia Subur (PUS) menurut Desa dan Kelompok Umur di Kecamatan Rajabasa, 2016.....	37
Tabel 4. 18	Banyaknya Pasangan Usia Subur (PUS) menurut Desa dan Alat Kontrasepsi yang Digunakan di Kecamatan Rajabasa, 2016.....	38

Tabel 4. 19	Pentahapan Keluarga Sejahtera menurut Desa di Kecamatan Rajabasa, 2016	39
Tabel 4. 20	Banyaknya Tempat Ibadah menurut Desa di Kecamatan Rajabasa, 2016	40
Tabel 4. 21	Jumlah Penduduk menurut Desa dan Agama yang Dianut di Kecamatan Rajabasa, 2016.....	41
Tabel 4. 22	Jumlah Sarana Olahraga menurut Desa di Kecamatan Rajabasa, 2016	42

BAB V PERTANIAN

Tabel 5. 1	Luas Panen Tanaman Pangan di Kecamatan Rajabasa (Hektar), 2012 - 2016.....	44
Tabel 5. 2	Produksi Tanaman Pangan di Kecamatan Rajabasa (Ton), 2012 - 2016	46
Tabel 5. 3	Produktivitas Tanaman Pangan di Kecamatan Rajabasa (Ton/Hektar), 2012 - 2016.....	48
Tabel 5. 4	Luas Panen Sayuran di Kecamatan Rajabasa (Hektar), 2012 - 2016.....	50
Tabel 5. 5	Produksi Sayuran di Kecamatan Rajabasa (Kuintal), 2012 – 2016.....	51
Tabel 5. 6	Produksi Buah-buahan di Kecamatan Rajabasa (Kuintal), 2012 - 2016	52
Tabel 5. 7	Luas Panen Tanaman Perkebunan di Kecamatan Rajabasa (Hektar), 2012 - 2016.....	53
Tabel 5. 8	Produksi Tanaman Perkebunan di Kecamatan Rajabasa (Ton), 2012 - 2016	54
Tabel 5. 9	Populasi Ternak Besar dan Ternak Kecil menurut Jenis Ternak di Kecamatan Rajabasa, 2012 - 2016	55
Tabel 5. 10	Populasi Unggas menurut Jenis Ternak di Kecamatan Rajabasa, 2012 - 2016.....	56

BAB VI INDUSTRI

Tabel 6. 1	Banyaknya Industri Pengolahan Makanan dan Bahan Makanan menurut Jenis Industri di Kecamatan Rajabasa, 2016enis Industri di Kecamatan Rajabasa, 2016	58
Tabel 6. 2	Banyaknya Industri Bahan Bangunan dan Alat Pertanian menurut Jenis Industri di Kecamatan Rajabasa, 2016	59
Tabel 6. 3	Banyaknya Industri Perabot dan Perlengkapan Rumahtangga menurut Jenis Industri di Kecamatan Rajabasa, 2016	60
Tabel 6. 4	Banyaknya Usaha Penambangan/Penggalian menurut Jenis Bahan Tambang/Galian di Kecamatan Rajabasa, 2016	61
Tabel 6. 5	Banyaknya Pelanggan Listrik PLN dan non PLN menurut Desa di Kecamatan Rajabasa, 2016	62

BAB VII TRANSPORTASI, KOMUNIKASI, PARIWISATA

Tabel 7. 1	Panjang Jalan menurut Desa dan Jenis Permukaan di Kecamatan Rajabasa, 2016.....	64
Tabel 7. 2	Banyaknya Sarana Telekomunikasi di Kecamatan Rajabasa, 2016	65
Tabel 7. 3	Banyaknya Tempat Pariwisata di Kecamatan Rajabasa, 2016.....	66

BAB VIII PERDAGANGAN DAN JASA

Tabel 8. 1	Banyaknya Fasilitas Sarana Perdagangan di Kecamatan Rajabasa, 2016	68
Tabel 8. 2	Banyaknya Pasar menurut Jenis Bangunan di Kecamatan Rajabasa, 2016	70

Tabel 8. 3	Banyaknya Jasa Perusahaan dan Perorangan menurut Jenis Usaha di Kecamatan Rajabasa, 2016	71
Tabel 8. 4	Banyaknya Jasa Persewaan Peralatan Pesta menurut Jenis Persewaan di Kecamatan Rajabasa, 2016	72
Tabel 8. 5	Banyaknya Jasa Persewaan Peralatan Pesta menurut Jenis Persewaan di Kecamatan Rajabasa, 2016	73

BAB IX KEUANGAN DAN HARGA

Tabel 9. 1	Target dan Realisasi Penerimaan Pajak Bumi dan Bangunan (PBB) menurut Desa di Kecamatan Rajabasa (Rp), 2016	75
Tabel 9. 2	Banyaknya Fasilitas Lembaga Keuangan di Kecamatan Rajabasa, 2016	76
Tabel 9. 3	Harga Eceran Sembilan Bahan Pokok per Bulan di Kecamatan Rajabasa (Rupiah), 2016	77

DAFTAR GAMBAR

Grafik 1 Luas Wilayah menurut Jenis Lahan di Kecamatan Rajabasa (Hektar), 2016.....	81
Grafik 2 Piramida Penduduk Kecamatan Rajabasa, 2016.....	82
Grafik 3 Banyaknya Siswa menurut Tingkatan Sekolah dan Jenis Kelamin di Kecamatan Rajabasa, 2016	83
Grafik 4 Pentahapan Keluarga Sejahtera menurut Desa di Kecamatan Rajabasa, 2016	84
Grafik 5 Produksi Tanaman Pangan di Kecamatan Rajabasa (Ton), 2012 - 2016.....	85
Grafik 6 Panjang Jalan menurut Desa dan Jenis Permukaan di Kecamatan Rajabasa, 2016	86

PENDAHULUAN

➤ **Letak Geografis Kecamatan Rajabasa**

Kecamatan Rajabasa merupakan salah satu bagian dari wilayah Kabupaten Lampung Selatan dengan membawahi 16 Desa dengan luas wilayah 100,12 Km², dan dihuni oleh berbagai etnis/suku baik penduduk asli maupun pendatang.

Kecamatan Rajabasa berbatasan dengan :

- a. Sebelah Utara berbatasan dengan Gunung Rajabasa
- b. Sebelah Selatan berbatasan dengan Selat Sunda
- c. Sebelah Barat berbatasan dengan Kecamatan Penengahan
Sebelah Timur berbatasan Kecamatan Kalianda

➤ **Topografis**

Secara topografis wilayah Kecamatan Rajabasa sebagian besar terletak di tepi pantai dengan bentuk permukaan tanah adalah dataran rendah dengan ketinggian dari permukaan laut kurang dari 100 m.

➤ **Administrasi Pemerintahan**

Secara administratif berdasarkan surat keputusan Gubernur Kepala Daerah Tk.I Lampung tanggal, 14 Nopember 1991 nomor: 138/3360/01/1991 wilayah pesisir Rajabasa adalah merupakan pecahan dari Kecamatan Kalianda, sejak tahun 1991 dibentuklah menjadi Kecamatan Pembantu Rajabasa dengan ibukota Kecamatan berada di desa Banding yang membawahi 15 Desa di wilayah pesisir

Selanjutnya sejak berlakunya Undang-undang otonomi daerah no 22 tahun 1999, maka pada tahun 2001 Kecamatan Kalianda dimekarkan menjadi 2 (dua) Kecamatan yaitu Kecamatan Kaslianda dan Kecamatan Rajabasa.

Untuk mewujudkan pelaksanaan Pemerintah berdasarkan surat keputusan MENDAGRI Nomor : 82/83 tahun 1984 tentang Susunan Organisasi dan Tatakerja Wilayah Kecamatan :

1. Camat selaku kepala wilayah kecamatan
2. Sekertariat Wilayah Kecamatan / Sekwilcam
3. Kepala urusan Adminitrasi
4. Kepala urusan pemerintahan
5. Kepala urusan kemasarakatan
6. Kepala urusan pembangunan desa
7. Mawil hansip
8. Mantri polisi pamongpraja
9. Kepala kantor perwakilan Kecamatan /Kapercam

➤ **Penduduk**

Penduduk yang berdomisili di Kecamatan Rajabasa, secara garis besar dapat digolongkan menjadi dua bagian, yaitu penduduk asli Lampung dan penduduk pendatang. Walaupun demikian, mayoritas penduduk di Kecamatan Rajabasa adalah penduduk pendatang. Sebagian kecil penduduk asli Lampung menyebar di hampir semua desa, akan tetapi dalam jumlah yang relatif kecil Sementara penduduk pendatang sebagai mayoritas, sebagian besar berasal dari Pulau Jawa (Banten, Jawa Barat, Jawa Tengah, Jawa Timur dan Yogyakarta). Selain itu ada juga yang berasal dari Bali, Sulawesi (Bugis), dan juga dari propinsi lain di Pulau Sumatera, seperti Sumatera Barat (Minang), Sumatera Utara (Batak), Sumatera Selatan (Semendo), dan lain-lain.

➤ **Pariwisata**

Potensi pariwisata di Kecamatan Rajabasa cukup tinggi, namun masih perlu ditunjang dengan sarana dan prasarana yang memadai dengan tetap memperhatikan kelestarian alam dan lingkungan sekitarnya. Dan juga diperlukan profesionalisme dalam pengelolaannya.

Beberapa potensi dan tujuan wisata bahari yang ada di Kecamatan Rajabasa diantaranya adalah Pantai Canti indah di Desa Canti, Pantai Banding resort di Desa Banding, Pantai Wartawan di Desa Way muli dan pantai kahai terletak di Desa Batu balak



Geografi

<http://lampungselatkab.bps.go.id>

Tabel 1.1 Luas Wilayah di Kecamatan Rajabasa (KM²), 2016

Desa	Luas (Km ²)	Persentase
(1)	(2)	(3)
1. Tejang Pulau Sebesi	24,25	24,22
2. Hargo Pancuran	4,32	4,31
3. Kerinjing	3,95	3,95
4. Cugung	4,81	4,80
5. Batu Balak	4,19	4,18
6. Kunjir	7,05	7,04
7. Way Muli	7,50	7,49
8. Sukaraja	5,97	5,96
9. Rajabasa	5,37	5,36
10. Banding	5,83	5,82
11. Canti	6,68	6,67
12. Canggung	4,73	4,72
13. Betung	3,70	3,70
14. Tanjung Gading	4,15	4,15
15. Kota Guring	4,22	4,21
16. Waymuli Timur	3,40	3,40
Jumlah	100,12	100,00

Sumber : Kantor Kecamatan Rajabasa

Tabel 1.2 Luas Wilayah menurut Jenis Lahan di Kecamatan Rajabasa (Hektar), 2016

Desa	Lahan	Sawah	Lahan Bukan Sawah	Jumlah
(1)	(2)	(3)	(4)	(4)
1. Tejang Pulau Sebesi		1,18	23,07	24,25
2. Hargo Pancuran		0,25	4,07	4,32
3. Kerinjing		0,91	3,04	3,95
4. Cugung		1,00	3,81	4,81
5. Batu Balak		1,08	3,11	4,19
6. Kunjir		1,51	5,54	7,05
7. Way Muli		0,40	7,10	7,50
8. Sukaraja		1,82	4,15	5,97
9. Rajabasa		0,35	5,02	5,37
10. Banding		2,75	3,08	5,83
11. Canti		1,98	4,70	6,68
12. Canggung		1,74	2,99	4,73
13. Betung		0,86	2,84	3,70
14. Tanjung Gading		2,69	1,46	4,15
15. Kota Guring		2,61	1,61	4,22
16. Waymuli Timur		0,90	2,50	3,40
Jumlah		22,03	78,09	100,12

Sumber : UPTD Pertanian Tanaman Pangan dan Hortikultura Kecamatan Rajabasa

Tabel 1.3 Luas Lahan Bukan Sawah menurut Penggunaan di Kecamatan Rajabasa (Hektar), 2016

Desa	Pertanian	Bukan Pertanian		Jumlah
		Bangunan	Lainnya	
(1)	(2)	(3)	(4)	(5)
1. Tejang Pulau Sebesi	13,41	9,30	0,36	23,07
2. Hargo Pancuran	2,25	1,78	0,04	4,07
3. Kerinjing	0,68	1,53	0,83	3,04
4. Cugung	0,91	2,20	0,70	3,81
5. Batu Balak	1,10	1,67	0,34	3,11
6. Kunjir	1,25	2,79	1,50	5,54
7. Way Muli	1,36	3,70	2,04	7,10
8. Sukaraja	1,38	2,38	0,39	4,15
9. Rajabasa	1,95	2,70	0,37	5,02
10. Banding	1,29	1,12	0,67	3,08
11. Canti	1,10	2,20	1,40	4,70
12. Canggung	0,75	1,51	0,73	2,99
13. Betung	1,01	1,50	0,33	2,84
14. Tanjung Gading	0,20	1,02	0,24	1,46
15. Kota Guring	0,17	0,99	0,45	1,61
16. Waymuli Timur	0,87	1,20	0,43	2,50
Jumlah	29,68	37,59	10,82	78,09

Sumber : UPTD Pertanian Tanaman Pangan dan Hortikultura Kecamatan Rajabasa

Tabel 1.4 Luas Lahan Pertanian Bukan Sawah menurut Penggunaan di Kecamatan Rajabasa (Hektar), 2016

Desa	Ladang/Huma Tegal/Kebun	Hutan/Kebun Rakyat	Kolam/ Empang	Jumlah
(1)	(2)	(3)	(4)	(5)
1. Tejang Pulau Sebesi	9,67	8,47	3,74	13,41
2. Hargo Pancuran	2,00	1,43	0,25	2,25
3. Kerinjing	0,53	0,44	0,15	0,68
4. Cugung	0,80	0,56	0,11	0,91
5. Batu Balak	0,98	0,44	0,12	1,10
6. Kunjir	1,10	0,88	0,15	1,25
7. Way Muli	1,20	0,76	0,16	1,36
8. Sukaraja	1,00	0,66	0,38	1,38
9. Rajabasa	1,75	1,12	0,20	1,95
10. Banding	1,00	0,60	0,29	1,29
11. Canti	0,92	0,77	0,18	1,10
12. Canggung	0,75	0,53	0,00	0,75
13. Betung	1,01	0,90	0,00	1,01
14. Tanjung Gading	0,20	0,10	0,00	0,20
15. Kota Guring	0,17	0,10	0,00	0,17
16. Waymuli Timur	0,65	0,50	0,22	0,87
Jumlah	23,73	18,26	5,95	29,68

Sumber : UPTD Pertanian Tanaman Pangan dan Hortikultura Kecamatan Rajabasa

Tabel 1.5 Luas Lahan Bukan Pertanian menurut Penggunaan Lain di Kecamatan Rajabasa (Hektar), 2016

Desa	Perumahan/ Pemukiman	Bangunan Lainnya	Lainnya	Jumlah
(1)	(2)	(3)	(4)	(5)
1. Tejang Pulau Sebesi	9,00	0,30	0,36	9,36
2. Hargo Pancuran	1,20	0,58	0,04	1,24
3. Kerinjing	1,53	0,00	0,83	2,36
4. Cugung	2,20	0,00	0,70	2,90
5. Batu Balak	1,67	0,00	0,34	2,01
6. Kunjir	2,79	0,00	1,50	4,29
7. Way Muli	3,70	0,00	2,04	5,74
8. Sukaraja	2,38	0,00	0,39	2,77
9. Rajabasa	2,70	0,00	0,37	3,07
10. Banding	0,91	0,21	0,67	1,58
11. Canti	2,20	0,00	1,40	3,60
12. Canggung	1,51	0,00	0,73	2,24
13. Betung	1,50	0,00	0,33	1,83
14. Tanjung Gading	1,02	0,00	0,24	1,26
15. Kota Guring	0,99	0,00	0,45	1,44
16. Waymuli Timur	1,00	0,20	0,43	1,43
Jumlah	36,30	1,29	10,82	47,12

Sumber : UPTD Pertanian Tanaman Pangan dan Hortikultura Kecamatan Rajabasa

Tabel 1.6 Jarak dari Ibukota Kecamatan, Ibukota Kabupaten dan Ibukota Provinsi menurut Desa di Kecamatan Rajabasa (Km), 2016

Desa	Ibukota Kecamatan	Ibukota Kabupaten	Ibukota Provinsi
(1)	(2)	(3)	(4)
1. Tejang Pulau Sebesi	27,00	39,00	99,00
2. Hargo Pancuran	14,50	24,00	84,00
3. Kerinjing	15,40	27,00	87,00
4. Cugung	14,00	26,00	86,00
5. Batu Balak	11,00	24,00	84,00
6. Kunjir	9,00	21,00	81,00
7. Way Muli	7,00	20,00	80,00
8. Sukaraja	4,00	17,00	77,00
9. Rajabasa	2,00	15,00	75,00
10. Banding	0,50	14,00	74,00
11. Canti	1,20	11,00	71,00
12. Canggung	2,00	10,00	72,00
13. Betung	2,90	9,00	70,00
14. Tanjung Gading	3,00	8,00	69,00
15. Kota Guring	3,50	7,50	67,00
16. Waymuli Timur	7,00	17,00	78,00
Rata-rata	7,75	18,09	78,38

Sumber : Kantor Kecamatan Rajabasa



Pemerintahan

<http://lampungselataneab.bps.go.id>

Tabel 2.1 Banyaknya Dusun, Rukun Warga (RW) dan Rukun Tetangga (RT) menurut Desa di Kecamatan Rajabasa, 2016

Desa	Dusun	RW	RT
(1)	(2)	(3)	(4)
1. Tejang Pulau Sebesi	4	-	15
2. Hargo Pancuran	2	-	4
3. Kerinjing	2	-	5
4. Cugung	2	-	13
5. Batu Balak	2	-	5
6. Kunjir	4	-	10
7. Way Muli	4	-	22
8. Sukaraja	3	-	24
9. Rajabasa	3	-	9
10. Banding	3	-	13
11. Canti	4	-	11
12. Canggung	5	-	11
13. Betung	4	-	8
14. Tanjung Gading	2	-	4
15. Kota Guring	2	-	4
16. Waymuli Timur	3	-	7
Jumlah	49	-	165

Sumber : Kantor Kecamatan Rajabasa

Tabel 2.2 Banyaknya Pamong dan Perangkat Desa menurut Jabatan di Kecamatan Rajabasa, 2016

Desa	Kades/ Sekdes	Kepala Urusan	Kepala Dusun	Jumlah
(1)	(2)	(3)	(4)	(5)
1. Tejang Pulau Sebesi	2	6	4	12
2. Hargo Pancuran	2	6	2	10
3. Kerinjing	2	6	2	10
4. Cugung	2	6	2	10
5. Batu Balak	2	6	2	10
6. Kunjir	2	6	4	12
7. Way Muli	2	6	4	12
8. Sukaraja	2	6	3	11
9. Rajabasa	2	6	3	11
10. Banding	2	6	3	11
11. Canti	2	6	4	12
12. Canggung	2	6	5	13
13. Betung	2	6	4	12
14. Tanjung Gading	2	6	2	10
15. Kota Guring	2	6	2	10
16. Waymuli Timur	2	6	3	11
Jumlah	32	96	49	177

Sumber : Kantor Kecamatan Rajabasa

Tabel 2.3 Banyaknya Pamong dan Perangkat Desa menurut Jenis Kelamin di Kecamatan Rajabasa, 2016

Desa	Laki-laki	Perempuan	Jumlah
(1)	(2)	(3)	(4)
1. Tejang Pulau Sebesi	11	1	12
2. Hargo Pancuran	10	-	10
3. Kerinjing	10	-	10
4. Cugung	10	-	10
5. Batu Balak	10	-	10
6. Kunjir	12	-	12
7. Way Muli	12	-	12
8. Sukaraja	11	-	11
9. Rajabasa	11	-	11
10. Banding	11	-	11
11. Canti	12	-	12
12. Canggung	13	-	13
13. Betung	12	-	12
14. Tanjung Gading	10	-	10
15. Kota Guring	10	-	10
16. Waymuli Timur	11	-	11
Jumlah	176	1	177

Sumber : Kantor Kecamatan Rajabasa

Tabel 2.4 Banyaknya Pamong dan Perangkat Desa menurut Jenis Pendidikan di Kecamatan Rajabasa, 2016

Desa	SD	SLTP	SLTA	PT	Jumlah
(1)	(2)	(3)	(4)	(5)	(6)
1. Tejang Pulau Sebesi	-	-	12	-	12
2. Hargo Pancuran	-	-	10	-	10
3. Kerinjing	-	-	10	-	10
4. Cugung	-	1	9	-	10
5. Batu Balak	-	-	10	-	10
6. Kunjir	-	1	11	-	12
7. Way Muli	-	-	11	1	12
8. Sukaraja	-	-	11	-	11
9. Rajabasa	-	-	11	-	11
10. Banding	-	-	11	-	11
11. Canti	-	-	12	-	12
12. Canggung	-	2	11	-	13
13. Betung	-	1	11	-	12
14. Tanjung Gading	-	1	9	-	10
15. Kota Guring	-	-	10	-	10
16. Waymuli Timur	-	1	9	1	11
Jumlah	-	7	168	2	177

Sumber : Kantor Kecamatan Rajabasa

Tabel 2.5 Banyaknya Pegawai Negeri menurut Dinas/Instansi dan Golongan di Kecamatan Rajabasa, 2016

Dinas/Instansi	Golongan				Jumlah
	I	II	III	IV	
(1)	(2)	(3)	(4)	(5)	(6)
Pendidikan	-	2	4	2	8
Kesehatan	-	-	1	-	1
Depag	-	-	1	-	1
Pertanian	-	-	1	-	1
Pertenakan	-	-	1	-	1
P L K B	-	-	1	-	1
Perkebunan	-	-	3	-	3
Kecamatan	-	3	9	-	12
					-
					-
					-
Jumlah	-	5	21	2	28

Sumber : Kantor Kecamatan Rajabasa



Penduduk

<http://lampungelatakab.bps.go.id>

Tabel 3.1 Luas Wilayah, Jumlah Penduduk dan Kepadatan Penduduk (jiwa/km2) menurut Desa di Kecamatan Rajabasa, 2016

Desa	Luas		Penduduk (jiwa)		Kepadatan Penduduk (orang/Km ²)
	Km ²	%	Jumlah	%	
(1)	(2)	(3)	(4)	(5)	(6)
1. Tejang Pulau Sebesi	24,25	24,22	2 693	12,15	111,05
2. Hargo Pancuran	4,32	4,31	611	2,76	141,44
3. Kerinjing	3,95	3,95	772	3,48	195,44
4. Cugung	4,81	4,80	1 424	6,42	296,05
5. Batu Balak	4,19	4,18	546	2,46	130,31
6. Kunjir	7,05	7,04	1 716	7,74	243,40
7. Way Muli	7,50	7,49	2 402	10,83	320,27
8. Sukaraja	5,97	5,96	2 572	11,60	430,82
9. Rajabasa	5,37	5,36	1 083	4,88	201,68
10. Banding	5,83	5,82	1 823	8,22	312,69
11. Canti	6,68	6,67	1 781	8,03	266,62
12. Canggung	4,73	4,72	1 395	6,29	294,93
13. Betung	3,70	3,70	1 002	4,52	270,81
14. Tanjung Gading	4,15	4,15	525	2,37	126,51
15. Kota Guring	4,22	4,21	587	2,65	139,10
16. Waymuli Timur	3,40	3,40	1 239	5,59	364,41
Jumlah	100,12	100,00	22 171	100,00	221,44

Sumber : Badan Pusat Statistik Kab. Lampung Selatan

Tabel 3.2 Banyaknya Penduduk menurut Jenis Kelamin dan Sex Ratio di Kecamatan Rajabasa, 2016

Desa	Penduduk (jiwa)			Sex Ratio
	Laki-laki	Perempuan	Jumlah	
(1)	(2)	(3)	(4)	(5)
1. Tejang Pulau Sebesi	1 437	1 256	2 693	114,41
2. Hargo Pancuran	297	314	611	94,59
3. Kerinjing	395	377	772	104,77
4. Cugung	744	680	1 424	109,41
5. Batu Balak	298	248	546	120,16
6. Kunjir	873	843	1 716	103,56
7. Way Muli	1 265	1 137	2 402	111,26
8. Sukaraja	1 389	1 183	2 572	117,41
9. Rajabasa	576	507	1 083	113,61
10. Banding	967	856	1 823	112,97
11. Canti	932	849	1 781	109,78
12. Canggung	742	653	1 395	113,63
13. Betung	538	464	1 002	115,95
14. Tanjung Gading	266	259	525	102,70
15. Kota Guring	300	287	587	104,53
16. Waymuli Timur	652	587	1 239	111,07
Jumlah	11 671	10 500	22 171	111,15

Sumber : Badan Pusat Statistik Kab. Lampung Selatan

Tabel 3.3 Banyaknya Penduduk, Rumah Tangga dan Rata-rata Anggota Rumah Tangga di Kecamatan Rajabasa, 2016

Desa	Jumlah Penduduk (jiwa)	Jumlah Rumah Tangga	Rata-rata Anggota Rumah Tangga
(1)	(2)	(3)	(4)
1. Tejang Pulau Sebesi	2 693	584	4,61
2. Hargo Pancuran	611	207	2,95
3. Kerinjing	772	241	3,20
4. Cugung	1 424	540	2,64
5. Batu Balak	546	219	2,49
6. Kunjir	1 716	537	3,20
7. Way Muli	2 402	519	4,63
8. Sukaraja	2 572	710	3,62
9. Rajabasa	1 083	302	3,59
10. Banding	1 823	411	4,44
11. Canti	1 781	522	3,41
12. Canggung	1 395	420	3,32
13. Betung	1 002	226	4,43
14. Tanjung Gading	525	119	4,41
15. Kota Guring	587	133	4,41
16. Waymuli Timur	1 239	351	3,53
Jumlah	22 171	6 041	3,67

Sumber : Badan Pusat Statistik Kab. Lampung Selatan

Tabel 3.4 Banyaknya Penduduk menurut Kelompok Umur dan Jenis Kelamin di Kecamatan Rajabasa, 2016

Kelompok Umur	Penduduk (jiwa)		
	Laki-laki	Perempuan	Jumlah
(1)	(2)	(3)	(4)
0-4	1 185	1 110	2 295
5-9	1 135	1 045	2 180
10-14	1 068	976	2 044
15-19	941	787	1 728
20-24	688	591	1 279
25-29	943	804	1 747
30-34	1 032	795	1 827
35-39	994	802	1 796
40-44	911	844	1 755
45-49	800	710	1 510
50-54	655	629	1 284
55-59	538	557	1 095
60-64	374	364	738
65-69	222	232	454
70-74	122	146	268
75+	63	108	171
Jumlah	11 671	10 500	22 171



Sosial

<http://lampungselatnangkab.bps.go.id>

Tabel 4.1 Banyaknya Sekolah menurut Tingkatan Sekolah dan Jenis Sekolah di Kecamatan Rajabasa, 2016

Tingkatan Sekolah	Negeri	Swasta	Jumlah
(1)	(2)	(3)	(4)
1. Taman Kanak-kanak	-	2	2
2. SD/Sederajat	17	6	23
3. SLTP/Sederajat	2	1	3
4. SMU/Sederajat	1	4	5
5. Akademi/Perguruan Tinggi	-	-	-
6. SLB	-	-	-
7. Pondok Pesantren	-	-	-
Jumlah	20	13	33

Sumber : Kantor Kecamatan Rajabasa

Tabel 4.2 Banyaknya Guru menurut Tingkatan Sekolah dan Jenis Sekolah di Kecamatan Rajabasa, 2016

Tingkatan Sekolah	Negeri	Swasta	Jumlah
(1)	(2)	(3)	(4)
1. Taman Kanak-kanak		16	16
2. Sekolah Dasar	96	23	119
3. Madrasah Ibtidaiyah	11	4	15
4. SLTP Umum	46	16	62
5. Madrasah Tsanawiyah		23	23
6. Madrasah Aliyah		18	18
7. S M U	29	18	47
8. S T M			-
9. S M E A			-
Jumlah	182	118	300

Sumber : UPT Pendidikan Kecamatan Rajabasa

Tabel 4.3 Banyaknya Guru menurut Tingkatan Sekolah dan Status Kepegawaian di Kecamatan Rajabasa, 2016

Tingkatan Sekolah	PNS	Non PNS	Jumlah
(1)	(2)	(3)	(4)
1. Taman Kanak-kanak		16	16
2. Sekolah Dasar	74	45	119
3. Madrasah Ibtidaiyah	9	6	15
4. SLTP Umum	52	10	62
5. Madrasah Tsanawiyah		23	23
6. Madrasah Aliyah	2	16	18
7. S M U	34	13	47
8. S T M			-
9. S M E A			-
Jumlah	171	129	300

Sumber : UPT Pendidikan Kecamatan Rajabasa

Tabel 4.4 Banyaknya Siswa menurut Tingkatan Sekolah dan Jenis Sekolah di Kecamatan Rajabasa, 2016

Tingkatan Sekolah	Negeri	Swasta	Jumlah
(1)	(2)	(3)	(4)
1. Taman Kanak-kanak	-	-	-
2. Sekolah Dasar	-	-	-
3. Madrasah Ibtidaiyah	173	607	780
4. SLTP Umum	-	-	-
5. Madrasah Tsanawiyah	-	186	186
6. Madrasah Aliyah	-	102	102
7. S M U	-	-	-
8. S T M	-	-	-
9. S M E A	-	-	-
Jumlah	173	895	1 068

Sumber : UPT Pendidikan Kecamatan Rajabasa

Tabel 4.5 Banyaknya Siswa menurut Tingkatan Sekolah dan Jenis Kelamin di Kecamatan Rajabasa, 2016

Tingkatan Sekolah	Laki-laki	Perempuan	Jumlah
(1)	(2)	(3)	(4)
1. Taman Kanak-kanak	-	-	-
2. Sekolah Dasar	1 775	1 627	3 402
3. Madrasah Ibtidaiyah	229	248	477
4. SLTP Umum	617	699	1 316
5. Madrasah Tsanawiyah	95	75	170
6. Madrasah Aliyah	43	65	108
7. S M U	237	299	536
8. S T M	-	-	-
9. S M E A	-	-	-
Jumlah	2 996	3 013	6 009

Sumber : UPT Pendidikan Kecamatan Rajabasa

Tabel 4.6 Banyaknya Siswa SD menurut Tingkatan Sekolah dan Jenis Kelamin di Kecamatan Rajabasa, 2016

Tingkatan Sekolah & Kelas	Laki-laki	Perempuan	Jumlah	Sex Ratio
(1)	(2)	(3)	(4)	(5)
A. SD Negeri	1 775	1 627	3 402	109,10
1. Kelas Satu	287	260	547	110,38
2. Kelas Dua	294	293	587	100,34
3. Kelas Tiga	306	279	585	109,68
4. Kelas Empat	305	260	565	117,31
5. Kelas Lima	284	273	557	104,03
6. Kelas Enam	299	262	561	114,12
B. SD Swasta	-	-	-	-
1. Kelas Satu	-	-	-	-
2. Kelas Dua	-	-	-	-
3. Kelas Tiga	-	-	-	-
4. Kelas Empat	-	-	-	-
5. Kelas Lima	-	-	-	-
6. Kelas Enam	-	-	-	-
C. Madrasah Ibtidaiyah	229	248	477	92,34
1. Kelas Satu	48	54	102	88,89
2. Kelas Dua	52	62	114	83,87
3. Kelas Tiga	35	33	68	106,06
4. Kelas Empat	38	39	77	97,44
5. Kelas Lima	33	30	63	110,00
6. Kelas Enam	23	30	53	76,67
Jumlah	2 004	1 875	3 879	106,88

Tabel 4.7 Banyaknya Siswa SLTP menurut Tingkatan Sekolah dan Jenis Kelamin di Kecamatan Rajabasa, 2016

Tingkatan Sekolah & Kelas	Laki-laki	Perempuan	Jumlah	Sex Ratio
(1)	(2)	(3)	(4)	(5)
A. SLTP Negeri	525	596	1 121	88,09
1. Kelas Satu	172	204	376	84,31
2. Kelas Dua	187	212	399	88,21
3. Kelas Tiga	166	180	346	92,22
B. SLTP Swasta	92	103	195	89,32
1. Kelas Satu	31	34	65	91,18
2. Kelas Dua	23	30	53	76,67
3. Kelas Tiga	38	39	77	97,44
C. Madrasah Tsanawiyah	95	75	170	126,67
1. Kelas Satu	28	24	52	116,67
2. Kelas Dua	34	21	55	161,90
3. Kelas Tiga	33	30	63	110,00
Jumlah	712	774	1 486	91,99

Sumber : UPT Pendidikan Kecamatan Rajabasa

Tabel 4.8 Banyaknya Siswa SLTA menurut Tingkatan Sekolah dan Jenis Kelamin di Kecamatan Rajabasa, 2016

Tingkatan Sekolah & Kelas	Laki-laki	Perempuan	Jumlah	Sex Ratio
(1)	(2)	(3)	(4)	(5)
A. SMU Negeri	-	-	-	-
1. Kelas Satu	-	-	-	-
2. Kelas Dua	-	-	-	-
3. Kelas Tiga	-	-	-	-
B. SMU Swasta	237	299	536	79,26
1. Kelas Satu	76	98	174	77,55
2. Kelas Dua	81	101	182	80,20
3. Kelas Tiga	80	100	180	80,00
C. Madrasah Aliyah	43	65	108	66,15
1. Kelas Satu	18	21	39	85,71
2. Kelas Dua	15	22	37	68,18
3. Kelas Tiga	10	22	32	45,45
D. S T M	-	-	-	-
1. Kelas Satu	-	-	-	-
2. Kelas Dua	-	-	-	-
3. Kelas Tiga	-	-	-	-
E. S M E A	-	-	-	-
1. Kelas Satu	-	-	-	-
2. Kelas Dua	-	-	-	-
3. Kelas Tiga	-	-	-	-
Jumlah	280	364	644	76,92

Sumber : UPT Pendidikan Kecamatan Rajabasa

Tabel 4.9 Banyaknya SD menurut Jenis Sekolah di Kecamatan Rajabasa, 2016

Desa	Sekolah Dasar		Madrasah Ibtidaiyah	Jumlah
	Negeri	Swasta		
(1)	(2)	(3)	(4)	(5)
1. Tejang Pulau Sebesi	1	1	1	3
2. Hargo Pancuran	1	-	-	1
3. Kerinjing	1	-	-	1
4. Cugung	1	-	-	1
5. Batu Balak	1	-	-	1
6. Kunjir	2	-	-	2
7. Way Muli	1	1	1	3
8. Sukaraja	1	1	1	3
9. Rajabasa	1	1	-	2
10. Banding	1	-	-	1
11. Canti	2	-	1	3
12. Canggung	1	-	-	1
13. Betung	-	-	-	-
14. Tanjung Gading	1	-	-	1
15. Kota Guring	1	1	1	3
16. Waymuli Timur	1	-	-	1
Jumlah	17	5	5	27

Sumber : Kantor Kecamatan Rajabasa

Tabel 4.10 Banyaknya SLTP menurut Jenis Sekolah di Kecamatan Rajabasa, 2016

Desa	S L T P		Madrasah Tsanawiyah	Jumlah
	Negeri	Swasta		
(1)	(2)	(3)	(4)	(5)
1. Tejang Pulau Sebesi	-	1	-	1
2. Hargo Pancuran	-	-	-	-
3. Kerinjing	-	-	-	-
4. Cugung	-	-	-	-
5. Batu Balak	-	-	-	-
6. Kunjir	1	-	-	1
7. Way Muli	-	1	1	2
8. Sukaraja	-	1	-	1
9. Rajabasa	-	-	-	-
10. Banding	-	1	1	2
11. Canti	-	-	-	-
12. Canggung	-	-	-	-
13. Betung	-	-	-	-
14. Tanjung Gading	-	-	-	-
15. Kota Guring	-	-	-	-
16. Waymuli Timur	-	-	-	-
Jumlah	1	4	2	7

Sumber : Kantor Kecamatan Rajabasa

Tabel 4.11 Banyaknya SLTA menurut Jenis Sekolah di Kecamatan Rajabasa, 2016

Desa	SMU	Madrasah Aliyah	STM	SMK	Jumlah
(1)	(2)	(3)	(4)	(5)	(6)
1. Tejang Pulau Sebesi	-	-	-	-	-
2. Hargo Pancuran	-	-	-	-	-
3. Kerinjing	-	-	-	-	-
4. Cugung	-	-	-	-	-
5. Batu Balak	-	-	-	-	-
6. Kunjir	-	-	-	-	-
7. Way Muli	-	1	-	-	1
8. Sukaraja	-	-	-	-	-
9. Rajabasa	-	-	-	-	-
10. Banding	-	-	-	-	-
11. Canti	-	-	-	-	-
12. Canggung	-	-	-	-	-
13. Betung	-	-	-	-	-
14. Tanjung Gading	-	-	-	-	-
15. Kota Guring	-	-	-	-	-
16. Waymuli Timur	-	-	-	-	-
Jumlah	-	1	-	-	1

Sumber : Kantor Kecamatan Rajabasa

Tabel 4.12 Banyaknya Sarana Kesehatan menurut Desa di Kecamatan Rajabasa, 2016

Desa	Sarana Kesehatan			
	Puskesmas Induk	Puskesmas Pembantu	Poskesdes	Posyandu
(1)	(2)	(3)	(4)	(5)
1. Tejang Pulau Sebesi	-	1	-	1
2. Hargo Pancuran	-	-	1	2
3. Kerinjing	-	1	-	4
4. Cugung	-	-	1	2
5. Batu Balak	-	-	-	1
6. Kunjir	-	-	1	3
7. Way Muli	-	-	-	1
8. Sukaraja	-	-	1	2
9. Rajabasa	-	-	1	1
10. Banding	-	-	1	3
11. Canti	-	1	-	3
12. Canggung	-	-	1	3
13. Betung	-	-	1	2
14. Tanjung Gading	-	-	1	4
15. Kota Guring	-	1	-	1
16. Waymuli Timur	1	-	-	2
Jumlah	1	4	9	35

Sumber : Puskesmas dan Puskesmas Pembantu di Kecamatan Rajabasa

Lanjutan Tabel 4.12

Desa	Sarana Kesehatan		
	Rumah Bersalin	Prakter Dokter	Balai Pengobatan
(1)	(6)	(7)	(8)
1. Tejang Pulau Sebesi	-	1	-
2. Hargo Pancuran	-	1	-
3. Kerinjing	-	-	-
4. Cugung	-	1	-
5. Batu Balak	-	-	-
6. Kunjir	-	1	-
7. Way Muli	-	2	-
8. Sukaraja	-	1	-
9. Rajabasa	-	1	1
10. Banding	-	1	-
11. Canti	-	1	-
12. Canggung	-	-	-
13. Betung	-	-	-
14. Tanjung Gading	-	-	-
15. Kota Guring	-	1	-
16. Waymuli Timur	-	1	-
Jumlah	-	12	1

Sumber : Puskesmas dan Puskesmas Pembantu di Kecamatan Rajabasa

Tabel 4.13 Jumlah Tenaga Kesehatan menurut Desa di Kecamatan Rajabasa, 2016

Desa	Tenaga Kesehatan		
	Dokter	Bidan	Dukun Bayi
(1)	(2)	(3)	(4)
1. Tejang Pulau Sebesi	1	1	5
2. Hargo Pancuran	1	2	1
3. Kerinjing	-	1	1
4. Cugung	1	1	4
5. Batu Balak	2	1	-
6. Kunjir	1	2	1
7. Way Muli	2	2	6
8. Sukaraja	1	1	4
9. Rajabasa	1	1	3
10. Banding	-	2	2
11. Canti	2	2	3
12. Canggung	1	1	4
13. Betung	2	1	2
14. Tanjung Gading	-	1	3
15. Kota Guring	1	3	2
16. Waymuli Timur	-	1	2
Jumlah	16	23	43

Sumber : Puskesmas dan Puskesmas Pembantu di Kecamatan Rajabasa

Tabel 4.14 Realisasi Program Imunisasi Bayi dan Ibu Hamil menurut Jenisnya di Kecamatan Rajabasa, 2012 - 2016

Tahun	Bayi				Ibu Hamil	
	BCG	DPT-HB1	Polio 4	Campak	TT1	TT2
(1)	(2)	(3)	(4)	(5)	(6)	(7)
2011
2012
2013
2014
2015

Sumber : Puskesmas dan Puskesmas Pembantu di Kecamatan Rajabasa

Tabel 4.15 Jumlah Kasus 10 Penyakit Terbanyak di Kecamatan Rajabasa, 2016

Jenis Penyakit	Jumlah Penderita (orang)
(1)	(2)
1. Diare
2. Penyakit Darah Tinggi
3. Acute Nasopharyngitis (Common Cold)
4. Infeksi Akut Lain Pernafasan Atas
5. Penyakit lain pada Saluran Pernafasan Atas
6. Penyakit Pulpa dan Jaringan Periapikal
7. Penyakit Kulit Infeksi
8. Penyakit Kulit Alergi
9. Penyakit pada Sistem Otot
10. Gasfritis
Jumlah	-

Sumber : Puskesmas dan Puskesmas Pembantu di Kecamatan Rajabasa

Tabel 4.16 Banyaknya Pasien di Puskesmas dan Puskesmas Pembantu per Bulan di Kecamatan Rajabasa, 2016

Bulan	Puskesmas	Puskesmas Pembantu	Jumlah
(1)	(2)	(3)	(4)
1. Januari	-	-	-
2. Februari	-	-	-
3. Maret	-	-	-
4. April	-	-	-
5. M e i	-	-	-
6. Juni	-	-	-
7. Juli	-	-	-
8. Agustus	-	-	-
9. September	-	-	-
10. Oktober	-	-	-
11. November	-	-	-
12. Desember	-	-	-
Jumlah	-	-	-

Sumber : Puskesmas dan Puskesmas Pembantu di Kecamatan Rajabasa

Tabel 4.17 Banyaknya Pasangan Usia Subur (PUS) menurut Desa dan Kelompok Umur di Kecamatan Rajabasa, 2016

Desa	Kelompok Umur			Jumlah
	< 20 Thn	20-29 Thn	30-49 Thn	
(1)	(2)	(3)	(4)	(5)
1. Tejang Pulau Sebesi	21	294	361	676
2. Hargo Pancuran	4	27	118	149
3. Kerinjing	28	61	76	165
4. Cugung	18	170	289	477
5. Batu Balak	7	24	152	183
6. Kunjir	9	93	240	342
7. Way Muli	27	223	332	582
8. Sukaraja	15	158	358	531
9. Rajabasa	4	84	243	331
10. Banding	6	94	367	467
11. Canti	14	302	199	515
12. Canggung	6	111	246	363
13. Betung	3	104	130	237
14. Tanjung Gading	2	32	92	126
15. Kota Guring	3	42	117	162
16. Waymuli Timur	9	87	183	279
Jumlah	176	1 906	3 503	5 585

Sumber : PLKB Kecamatan Rajabasa

Tabel 4.18 Banyaknya Pasangan Usia Subur (PUS) menurut Desa dan Alat Kontrasepsi yang Digunakan di Kecamatan Rajabasa, 2016

Desa	Alat Kontrasepsi							Jumlah
	IUD	Pil	Kondom	Suntik	MOP	MOW	Implan	
(1)	(2)	(3)	(4)	(5)	(6)	(7)	(8)	(9)
1. Tejang Pulau Sebesi	-	177	9	159	-	-	114	459
2. Hargo Pancuran	-	-	5	69	-	3	18	95
3. Kerinjing	-	47	3	63	-	-	14	127
4. Cugung	1	172	17	104	-	-	9	303
5. Batu Balak	-	67	-	42	-	-	24	133
6. Kunjir	8	64	8	97	-	-	52	229
7. Way Muli	9	87	27	168	-	-	86	377
8. Sukaraja	7	99	11	126	-	-	94	337
9. Rajabasa	-	82	-	111	-	-	28	221
10. Banding	2	146	1	119	-	-	51	319
11. Canti	-	179	1	158	-	-	36	374
12. Canggung	-	51	-	148	-	-	52	251
13. Betung	11	53	-	68	-	-	29	161
14. Tanjung Gading	2	37	-	39	-	-	5	83
15. Kota Guring	1	25	-	59	-	2	7	94
16. Waymuli Timur	5	97	7	73	-	-	4	186
Jumlah	46	1 383	89	1 603	-	5	623	3 749

Sumber : PLKB Kecamatan Rajabasa

Tabel 4.19 Pentahapan Keluarga Sejahtera menurut Desa di Kecamatan Rajabasa, 2016

Desa	Keluarga Prasejahtera	Keluarga Sejahtera I	Keluarga Sejahtera II	Keluarga Sejahtera III
(1)	(2)	(3)	(4)	(5)
1. Tejang Pulau Sebesi	436	269	-	-
2. Hargo Pancuran	51	72	62	28
3. Kerinjing	118	116	13	-
4. Cugung	279	216	32	21
5. Batu Balak	82	106	36	-
6. Kunjir	128	99	69	190
7. Way Muli	212	378	77	9
8. Sukaraja	387	148	106	37
9. Rajabasa	119	99	84	69
10. Banding	257	24	123	154
11. Canti	74	201	225	49
12. Canggung	326	152	17	-
13. Betung	207	131	4	-
14. Tanjung Gading	84	79	7	-
15. Kota Guring	99	61	42	-
16. Waymuli Timur	269	64	3	-
Jumlah	3 128	2 215	900	557

Sumber : PLKB Kecamatan Rajabasa

Tabel 4.20 Banyaknya Tempat Ibadah menurut Desa di Kecamatan Rajabasa, 2016

Desa	Masjid	Mushola/ Langgar	Gereja		Pura	Vihara/ Klenteng
			Kristen	Protes- tan		
(1)	(2)	(3)	(4)	(5)	(6)	(7)
1. Tejang Pulau Sebesi	3	2	-	-	-	-
2. Hargo Pancuran	1	3	-	-	-	-
3. Kerinjing	1	1	-	-	-	-
4. Cugung	2	2	-	-	-	-
5. Batu Balak	2	2	-	-	-	-
6. Kunjir	4	4	-	-	-	-
7. Way Muli	2	5	-	-	-	-
8. Sukaraja	3	1	-	-	-	-
9. Rajabasa	2	1	-	-	-	-
10. Banding	2	1	-	-	-	-
11. Canti	2	3	-	-	-	-
12. Canggung	2	-	-	-	-	-
13. Betung	2	2	-	-	-	-
14. Tanjung Gading	1	-	-	-	-	-
15. Kota Guring	1	-	-	-	-	-
16. Waymuli Timur	2	1	-	-	-	-
Jumlah	32	28	-	-	-	-

Sumber : Kantor Kecamatan Rajabasa

Tabel 4.21 Jumlah Penduduk menurut Desa dan Agama yang Dianut di Kecamatan Rajabasa, 2016

Desa	Islam	Khatolik	Protestan	Hindu	Budha	Jumlah
(1)	(2)	(3)	(4)	(5)	(6)	(7)
1. Tejang Pulau Sebesi	-	-	-	-	-	-
2. Hargo Pancuran	-	-	-	-	-	-
3. Kerinjing	-	-	-	-	-	-
4. Cugung	-	-	-	-	-	-
5. Batu Balak	-	-	-	-	-	-
6. Kunjir	-	-	-	-	-	-
7. Way Muli	-	-	-	-	-	-
8. Sukaraja	-	-	-	-	-	-
9. Rajabasa	-	-	-	-	-	-
10. Banding	-	-	-	-	-	-
11. Canti	-	-	-	-	-	-
12. Canggung	-	-	-	-	-	-
13. Betung	-	-	-	-	-	-
14. Tanjung Gading	-	-	-	-	-	-
15. Kota Guring	-	-	-	-	-	-
16. Waymuli Timur	-	-	-	-	-	-
Jumlah	-	-	-	-	-	-

Sumber : Kantor Kecamatan Rajabasa

Tabel 4.22 Jumlah Sarana Olahraga menurut Desa di Kecamatan Rajabasa, 2016

Desa	Sepakbola	Bulu Tangkis	Bola Voli
(1)	(2)	(3)	(4)
1. Tejang Pulau Sebesi	1	-	-
2. Hargo Pancuran	-	-	-
3. Kerinjing	-	-	1
4. Cugung	-	-	1
5. Batu Balak	-	-	1
6. Kunjir	-	-	1
7. Way Muli	1	-	1
8. Sukaraja	-	-	1
9. Rajabasa	-	-	1
10. Banding	-	-	1
11. Canti	-	-	1
12. Canggung	-	1	1
13. Betung	-	1	-
14. Tanjung Gading	-	-	1
15. Kota Guring	-	-	-
16. Waymuli Timur	-	-	1
Jumlah	2	2	12

Sumber : Kantor Kecamatan Rajabasa



Pertanian

<http://lampungselatankab.bps.go.id>

Tabel 5.1 Luas Panen Tanaman Pangan di Kecamatan Rajabasa (Hektar), 2012 - 2016

Tahun	Padi Sawah	Padi Ladang	Padi	Jagung
(1)	(2)	(3)	(4)	(5)
2012	2 417	175	2 592	56
2013	3 310	186	3 496	324
2014	1 582	401	1 983	138
2015	2 680	115	2 795	142
2016	3 572	25	3 597	329

Bersambung

Lanjutan Tabel 5.1

Tahun	Kedelai	Kacang Tanah	Kacang Hijau	Ubi Kayu	Ubi Jalar
(1)	(6)	(7)	(8)	(9)	(10)
2012	20	1	-	9	1
2013	-	-	-	8	-
2014	-	-	-	11	-
2015	-	-	-	11	-
2016	-	-	-	3	-

Sumber : BPS Kab. Lampung Selatan

Tabel 5.2 Produksi Tanaman Pangan di Kecamatan Rajabasa (Ton), 2012 - 2016

Tahun	Padi Sawah	Padi Ladang	Padi	Jagung
(1)	(2)	(3)	(4)	(5)
2012	12 700	564	13 264	281
2013	18 116	6 136	24 252	1 694
2014	8 757	1 346	10 103	715
2015	14 842	346	15 188	726
2016	19 252	78	19 330	1 710

Bersambung

Lanjutan Tabel 5.2

Tahun	Kedelai	Kacang Tanah	Kacang Hijau	Ubi Kayu	Ubi Jalar
(1)	(6)	(7)	(8)	(8)	(9)
2012	23	1	-	191	10
2013	-	-	-	173	-
2014	-	-	-	241	-
2015	-	-	-	263	-
2016	-	-	-	-	-

Sumber : BPS Kab. Lampung Selatan

Tabel 5.3 Produktivitas Tanaman Pangan di Kecamatan Rajabasa (Ton/Hektar), 2012 - 2016

Tahun	Padi Sawah	Padi Ladang	Padi	Jagung
(1)	(2)	(3)	(4)	(5)
2012	-	-	-	-
2013	5,47	32,99	6,94	5,23
2014	5,54	3,36	5,09	5,18
2015	5,54	3,01	5,43	5,11
2016	5,39	3,12	5,37	5,2

Bersambung

Lanjutan Tabel 5.3

Tahun	Kedelai	Kacang Tanah	Kacang Hijau	Ubi Kayu	Ubi Jalar
(1)	(6)	(7)	(8)	(8)	(9)
2012	-	-	-	-	-
2013	-	-	-	21, 63	-
2014	-	-	-	21, 91	-
2015	-	-	-	23, 91	-
2016	-	-	-	-	-

Sumber : BPS Kab. Lampung Selatan

Tabel 5.4 Luas Panen Sayuran di Kecamatan Rajabasa (Hektar), 2012 - 2016

Tahun	Kacang Panjang	Cabe	Ketimun	Kangkung
(1)	(2)	(3)	(4)	(5)
2012	-	-	-	-
2013	9	3	6	-
2014	-	-	-	-
2015	5	-	4	-
2016	20	-	4	-

Sumber : BPS Kab. Lampung Selatan

Tabel 5.5 Produksi Sayuran di Kecamatan Rajabasa (Kuintal), 2012 - 2016

Tahun	Kacang Panjang	Cabe	Ketimun	Kangkung
(1)	(2)	(3)	(4)	(5)
2012	-	-	-	-
2013	1 205	496	925	-
2014	-	-	-	-
2015	1 262	-	743	-
2016	1 616	-	329	-

Sumber : BPS Kab. Lampung Selatan

Tabel 5.6 Produksi Buah-buahan di Kecamatan Rajabasa (Kuintal), 2012 - 2016

Tahun	Durian	Pepaya	Pisang	Mangga
(1)	(2)	(3)	(4)	(5)
2012	-	-	-	-
2013	12 510	-	102 917	3 704
2014	-	-	-	-
2015	30 278	-	520 811	4 569
2016	65 007	-	528 620	5 519

Sumber : BPS Kab. Lampung Selatan

Tabel 5.7 Luas Panen Tanaman Perkebunan di Kecamatan Rajabasa (Hektar), 2012 - 2016

Tahun	Kelapa Dalam	Kelapa	Sawit	Karet	Kakao
(1)	(2)	(3)	(4)	(5)	(5)
2012	2 855	-	-	-	1 245
2013	2 462	-	-	-	621
2014	2 986	-	-	72	1 272
2015	2 591	-	-	-	699
2016	2 595	-	-	-	743

Sumber : BPS Kab. Lampung Selatan

Tabel 5.8 Produksi Tanaman Perkebunan di Kecamatan Rajabasa (Ton), 2012 - 2016

Tahun	Kelapa Dalam	Kelapa	Sawit	Karet	Kakao
(1)	(2)	(3)	(4)	(5)	(5)
2012	2 875	-	-	-	621
2013	4 228	-	-	-	846
2014	4 880	-	-	-	838
2015	3 390	-	-	-	699
2016	3 476	-	-	-	894

Sumber : BPS Kab. Lampung Selatan

Tabel 5.9 Populasi Ternak Besar dan Ternak Kecil menurut Jenis Ternak di Kecamatan Rajabasa, 2012 - 2016

Tahun	Sapi	Kerbau	Kambing	Babi
(1)	(2)	(3)	(4)	(5)
2012	-	-	-	-
2013	106	340	99 393	-
2014	114	341	96 212	-
2015	126	367	91 997	-
2016	133	353	92 853	-

Sumber : Dinas Peternakan Kabupaten Lampung Selatan

Tabel 5.10 Populasi Unggas menurut Jenis Ternak di Kecamatan Rajabasa, 2012 - 2016

Tahun	Ayam Ras Pedaging	Ayam Ras Petelur	Ayam Buras	Itik
(1)	(2)	(3)	(4)	(5)
2012	-	-	-	-
2013	24 668	33 299	89 121	279
2014	24 668	33 299	89 299	311
2015	-	15 000	89 254	347
2016	-	75 750	89 209	219

Sumber : Dinas Peternakan Kabupaten Lampung Selatan



Industri

<http://lampungselatankab.bps.go.id>

Tabel 6.1 Banyaknya Industri Bahan Bangunan dan Alat Pertanian menurut Jenis Industri di Kecamatan Rajabasa, 2016

Desa	Genteng	Batubata	Pilar Semen	Pande Besi
(1)	(2)	(3)	(4)	(5)
1. Tejang Pulau Sebesi	2	-	-	-
2. Hargo Pancuran	-	-	-	-
3. Kerinjing	-	-	-	-
4. Cugung	-	-	-	-
5. Batu Balak	-	-	-	-
6. Kunjir	-	-	-	-
7. Way Muli	-	-	-	-
8. Sukaraja	-	-	-	-
9. Rajabasa	-	-	-	-
10. Banding	-	-	-	-
11. Canti	-	-	-	-
12. Canggung	-	-	-	-
13. Betung	-	-	-	-
14. Tanjung Gading	-	-	-	-
15. Kota Guring	-	-	-	-
16. Waymuli Timur	-	-	-	-
Jumlah	2	-	-	-

Sumber : Kantor Kecamatan Rajabasa

Tabel 6.2 Banyaknya Industri Perabot dan Perlengkapan Rumah tangga menurut Jenis Industri di Kecamatan Rajabasa, 2016

Desa	Meubelair			Anyaman
	Kayu	Bambu	Rotan	
(1)	(2)	(3)	(4)	(5)
1. Tejang Pulau Sebesi	4	-	-	1
2. Hargo Pancuran	-	-	-	-
3. Kerinjing	-	-	-	-
4. Cugung	-	-	-	-
5. Batu Balak	-	-	-	-
6. Kunjir	-	-	-	-
7. Way Muli	-	-	-	-
8. Sukaraja	-	-	-	-
9. Rajabasa	-	-	-	-
10. Banding	1	-	-	3
11. Canti	-	-	-	6
12. Canggung	-	-	-	-
13. Betung	-	-	-	-
14. Tanjung Gading	-	-	-	-
15. Kota Guring	-	-	-	12
16. Waymuli Timur	-	-	-	-
Jumlah	5	-	-	22

Sumber : Kantor Kecamatan Rajabasa

Tabel 6.3 Banyaknya Pelanggan Listrik PLN dan non PLN menurut Desa di Kecamatan Rajabasa, 2016

Desa	PLN	non PLN
(1)	(2)	(3)
1. Tejang Pulau Sebesi	579	5
2. Hargo Pancuran	207	-
3. Kerinjing	241	-
4. Cugung	540	-
5. Batu Balak	219	-
6. Kunjir	537	-
7. Way Muli	519	-
8. Sukaraja	708	2
9. Rajabasa	302	-
10. Banding	409	2
11. Canti	516	6
12. Canggung	418	2
13. Betung	224	2
14. Tanjung Gading	118	1
15. Kota Guring	131	2
16. Waymuli Timur	351	-
Jumlah	6 019	22

Sumber : Kantor Kecamatan Rajabasa



Transportasi, Komunikasi Pariwisata

<http://lampungskab.bps.go.id>

Tabel 7.1 Banyaknya Sarana Telepon di Kecamatan Rajabasa, 2016

Desa	Kantor Pelayanan Telepon	Warnet	Kiospon	Pemancar Telepon Genggam	Telepon Umum
(1)	(2)	(3)	(4)	(5)	(6)
1. Tejang Pulau Sebesi	-	-	-	2	-
2. Hargo Pancuran	-	-	-	1	-
3. Kerinjing	-	-	-	-	-
4. Cugung	-	-	-	1	-
5. Batu Balak	-	-	-	-	-
6. Kunjir	-	-	-	1	-
7. Way Muli	-	-	-	1	-
8. Sukaraja	-	-	-	1	-
9. Rajabasa	-	-	-	1	-
10. Banding	-	-	-	1	-
11. Canti	-	-	-	-	-
12. Canggung	-	-	-	2	-
13. Betung	-	-	-	1	-
14. Tanjung Gading	-	-	-	-	-
15. Kota Guring	-	-	-	-	-
16. Waymuli Timur	-	-	-	-	-
Jumlah	-	-	-	12	-

Sumber : Kantor Kecamatan Rajabasa

Tabel 7.2 Banyaknya Tempat Pariwisata di Kecamatan Rajabasa, 2016

Desa	Pantai	Pemandian Air Panas	Obyek Wisata Bersejarah	Lainnya
(1)	(2)	(3)	(4)	(5)
1. Tejang Pulau Sebesi	8	-	-	2
2. Hargo Pancuran	-	-	-	-
3. Kerinjing	-	-	-	-
4. Cugung	-	-	-	1
5. Batu Balak	1	-	-	-
6. Kunjir	-	-	-	-
7. Way Muli	3	-	-	-
8. Sukaraja	-	-	-	-
9. Rajabasa	-	-	-	-
10. Banding	1	-	-	-
11. Canti	1	-	-	-
12. Canggung	-	-	-	-
13. Betung	-	-	-	-
14. Tanjung Gading	-	-	-	-
15. Kota Guring	-	-	-	-
16. Waymuli Timur	-	-	-	-
Jumlah	14	-	-	3

Sumber : Kantor Kecamatan Rajabasa



Perdagangan & Jasa

<http://lampungselatankab.bps.go.id>

Tabel 8.1 Banyaknya Fasilitas Sarana Perdagangan di Kecamatan Rajabasa, 2016

Desa	Pasar Tradisional	Pasar Hewan	Toko
(1)	(2)	(3)	(4)
1. Tejang Pulau Sebesi	1	-	-
2. Hargo Pancuran	-	-	-
3. Kerinjing	1	-	-
4. Cugung	-	-	-
5. Batu Balak	-	-	-
6. Kunjir	-	-	-
7. Way Muli	1	-	-
8. Sukaraja	1	-	1
9. Rajabasa	1	-	-
10. Banding	1	-	-
11. Canti	-	-	-
12. Canggung	1	-	-
13. Betung	-	-	-
14. Tanjung Gading	-	-	-
15. Kota Guring	-	-	-
16. Waymuli Timur	1	-	1
Jumlah	8	-	2

Bersambung

Lanjutan Tabel 8.1

Desa	Restoran/ Warung Makan	Warung Kelontongan	Mini Market
(1)	(5)	(6)	(7)
1. Tejang Pulau Sebesi	8	6	-
2. Hargo Pancuran	5	10	-
3. Kerinjing	8	12	-
4. Cugung	4	10	-
5. Batu Balak	17	11	-
6. Kunjir	4	20	-
7. Way Muli	14	38	-
8. Sukaraja	8	49	-
9. Rajabasa	2	14	-
10. Banding	4	16	-
11. Canti	7	8	-
12. Canggung	2	21	-
13. Betung	2	11	-
14. Tanjung Gading	1	6	-
15. Kota Guring	3	15	-
16. Waymuli Timur	5	29	1
Jumlah	94	276	1

Sumber : Kantor Kecamatan Rajabasa

Tabel 8.2 Banyaknya Pasar menurut Jenis Bangunan di Kecamatan Rajabasa, 2016

Desa	Permanen	Semi Permanen	Sederhana	Jumlah
(1)	(2)	(3)	(4)	(5)
1. Tejang Pulau Sebesi	-	-	1	1
2. Hargo Pancuran	-	-	-	-
3. Kerinjing	-	-	1	1
4. Cugung	-	-	-	-
5. Batu Balak	-	-	-	-
6. Kunjir	-	-	1	1
7. Way Muli	-	-	1	1
8. Sukaraja	-	-	1	1
9. Rajabasa	-	-	-	-
10. Banding	-	-	-	-
11. Canti	-	-	1	1
12. Canggung	-	-	-	-
13. Betung	-	-	-	-
14. Tanjung Gading	-	-	-	-
15. Kota Guring	-	-	-	-
16. Waymuli Timur	1	-	-	1
Jumlah	1	-	6	7

Sumber : Kantor Kecamatan Rajabasa



Keuangan & Harga

<http://lampungselat.kab.bps.go.id>

Tabel 9.1 Target dan Realisasi Penerimaan Pajak Bumi dan Bangunan (PBB) menurut Desa di Kecamatan Rajabasa (Rp), 2016

Desa	Target	Realisasi	Tunggakan	Persentase
(1)	(2)	(3)	(4)	(5)
1. Tejang Pulau Sebesi	12.019.750	12.019.750	0	100,00
2. Hargo Pancuran	7.268.050	7.268.050	0	100,00
3. Kerinjing	10.510.000	10.510.000	0	100,00
4. Cugung	14.679.456	11.725.000	2.954.456	79,87
5. Batu Balak	6.214.725	6.214.725	0	100,00
6. Kunjir	13.853.817	10.993.200	2.860.617	79,35
7. Way Muli	24.153.405	20.113.886	4.039.519	83,28
8. Sukaraja	11.099.495	9.505.000	1.594.495	85,63
9. Rajabasa	11.089.590	9.015.000	2.074.590	81,29
10. Banding	17.200.430	12.510.000	4.690.430	72,73
11. Canti	18.026.764	14.017.000	4.009.764	77,76
12. Canggung	13.255.000	6.750.000	6.505.000	50,92
13. Betung	11.205.000	8.730.000	2.475.000	77,91
14. Tanjung Gading	5.870.860	5.870.860	0	100,00
15. Kota Guring	5.085.000	5.085.000	0	100,00
16. Waymuli Timur	0	0	0	-
Jumlah	181.531.342	150.327.471	31.203.871	82,81

Sumber : Kantor Kecamatan Rajabasa

Tabel 9.2 Banyaknya Fasilitas Lembaga Keuangan di Kecamatan Rajabasa, 2016

Desa	Bank	Koperasi Unit Desa	Koperasi Lainnya	Lainnya
(1)	(2)	(3)	(4)	(5)
1. Tejang Pulau Sebesi	-	-	-	-
2. Hargo Pancuran	-	-	-	-
3. Kerinjing	-	-	-	-
4. Cugung	-	-	-	-
5. Batu Balak	-	-	-	-
6. Kunjir	-	-	-	-
7. Way Muli	-	-	-	-
8. Sukaraja	-	-	-	-
9. Rajabasa	-	-	-	-
10. Banding	-	-	-	-
11. Canti	-	-	-	-
12. Canggung	-	-	-	-
13. Betung	-	-	-	-
14. Tanjung Gading	-	-	-	-
15. Kota Guring	-	-	-	-
16. Waymuli Timur	-	-	-	-
Jumlah	-	-	-	-

Sumber : Kantor Kecamatan Rajabasa

Tabel 9.2 Harga Eceran Beberapa Jenis Barang per Bulan di Kecamatan Rajabasa (Rupiah), 2016

Bulan	Beras (Kg)	Daging Sapi (Kg)	Telur Ayam (Kg)
(1)	(2)	(3)	(4)
1. Januari	9 500	100 000	20 250
2. Februari	10 200	100 000	20 000
3. Maret	11 000	100 000	19 250
4. April	10 500	100 000	19 500
5. Mei	10 500	105 000	19 750
6. Juni	10 500	105 000	21 000
7. Juli	10 500	110 000	22 250
8. Agustus	10 500	110 000	21 500
9. September	10 500	110 000	22 000
10. Oktober	11 000	110 000	20 750
11. November	10 500	110 000	20 500
12. Desember	10 500	110 000	20 750
Rata-rata	10 475	105 833	20 625

Bersambung.....

Lanjutan Tabel 9.2

Bulan	Gula Pasir (Kg)	Minyak Goreng (Kg)	Ikan (Kg)
(1)	(5)	(6)	(7)
1. Januari	12 000	13 500	28 750
2. Februari	12 000	13 500	28 750
3. Maret	12 000	13 500	28 750
4. April	12 000	13 500	29 500
5. Mei	12 000	13 500	29 500
6. Juni	12 000	13 500	29 500
7. Juli	12 000	12 500	29 500
8. Agustus	12 000	12 500	29 500
9. September	12 000	12 500	30 000
10. Oktober	12 500	13 000	29 750
11. November	12 500	13 000	29 000
12. Desember	12 500	13 000	29 000
Rata-rata	12 125	13 125	29 292

Bersambung.....

Lanjutan Tabel 9.2

Bulan	Sabun Cuci (Kg)	Susu Kental (Kaleng)	Gas LPG (3 Kg)
(1)	(8)	(9)	(10)
1. Januari	9 000	10 000	22 000
2. Februari	9 000	10 000	22 000
3. Maret	9 000	10 000	23 000
4. April	9 000	10 000	22 000
5. Mei	9 000	10 000	23 000
6. Juni	9 000	10 000	24 000
7. Juli	9 000	10 000	24 000
8. Agustus	9 000	10 000	23 000
9. September	9 000	10 000	22 000
10. Oktober	9 000	10 000	22 000
11. November	9 000	10 000	23 000
12. Desember	9 000	10 000	23 000
Rata-rata	9 000	10 000	22 750

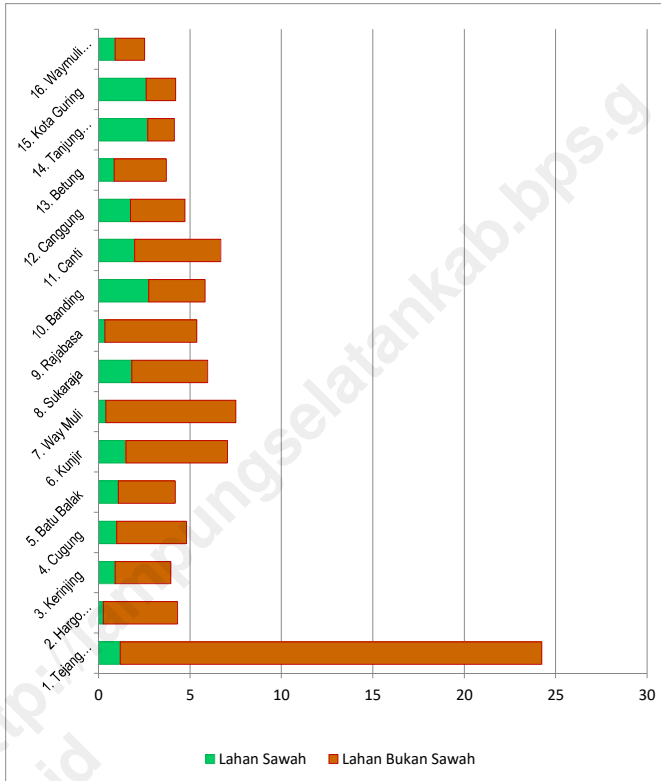
Sumber : Kantor Kecamatan Rajabasa



Grafik

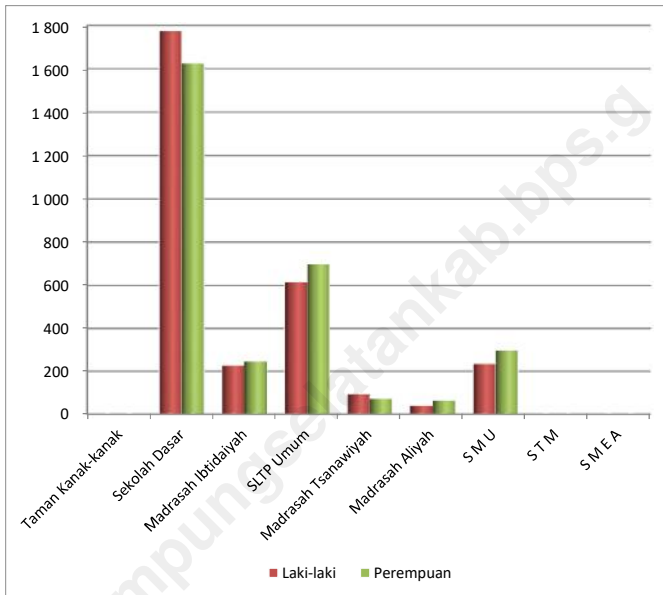
<http://lampungselatankab.bps.go.id>

Grafik 1. Luas Wilayah menurut Jenis Lahan di Kecamatan Rajabasa (Hektar), 2016



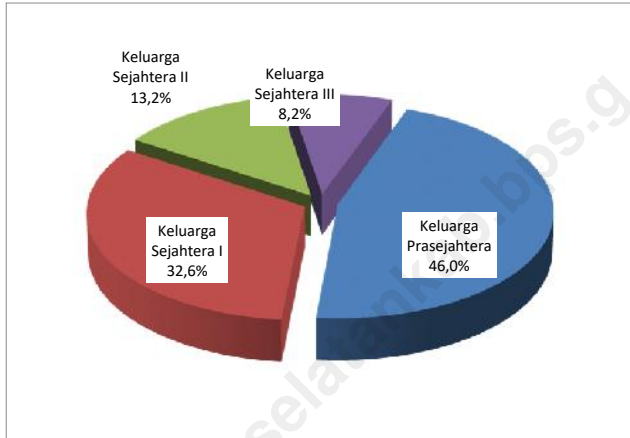
Sumber : BPS Kabupaten Lampung Selatan

Grafik 2. Banyaknya Siswa menurut Tingkatan Sekolah dan Jenis Kelamin di Kecamatan Rajabasa, 2016

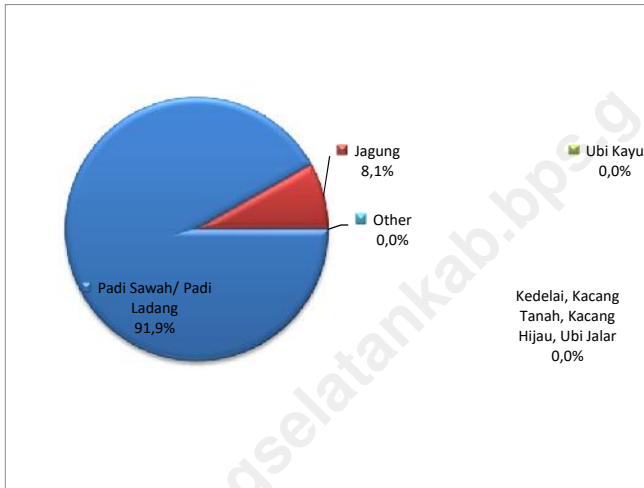


Sumber : UPT Pendidikan Kecamatan Rajabasa

Grafik 3. Pentahapan Keluarga Sejahtera menurut Desa di Kecamatan Rajabasa, 2015



Sumber : PLKB Kecamatan Rajabasa

Grafik 4. Produksi Tanaman Pangan di Kecamatan Rajabasa (Ton), 2012 - 2016

Sumber : BPS Kabupaten Lampung Selatan

DATA

MENCERDASKAN BANGSA

Enlighten The Nation



**BADAN PUSAT STATISTIK
KABUPATEN LAMPUNG SELATAN**

Jl. Mustafa Kemal No. 24, Kalianda
Telp/Fax : (0727) 322241
<http://lampungselatankab.bps.go.id>
email : bps1803@bps.go.id

