

Kecamatan **SEKARAN** **DALAM ANGKA**

2018



**BADAN PUSAT STATISTIK
KABUPATEN LAMONGAN**



**Kecamatan
SEKARAN
DALAM ANGKA**

2018



KECAMATAN SEKARAN DALAM ANGKA 2018

ISBN :
No. Publikasi : 35240.1826
Katalog BPS : 1102001.3524210

Ukuran Buku : 17,6 X 21,6 cm
Jumlah Halaman : xii+ 138 Halaman

Naskah:

Badan Pusat Statistik Kabupaten Lamongan

Gambar Cover oleh:

Badan Pusat Statistik Kabupaten Lamongan

Ilustrasi Cover:

Pertanian Jagung

Diterbitkan oleh:

© BPS Kabupaten Lamongan

Dicetak oleh:

CV. Azka Putra Pratama Surabaya

Dilarang mengumumkan, mendistribusikan, mengomunikasikan, dan atau menggandakan sebagian atau seluruh isi buku ini untuk tujuan komersial tanpa izin tertulis dari Badan Pusat Statistik

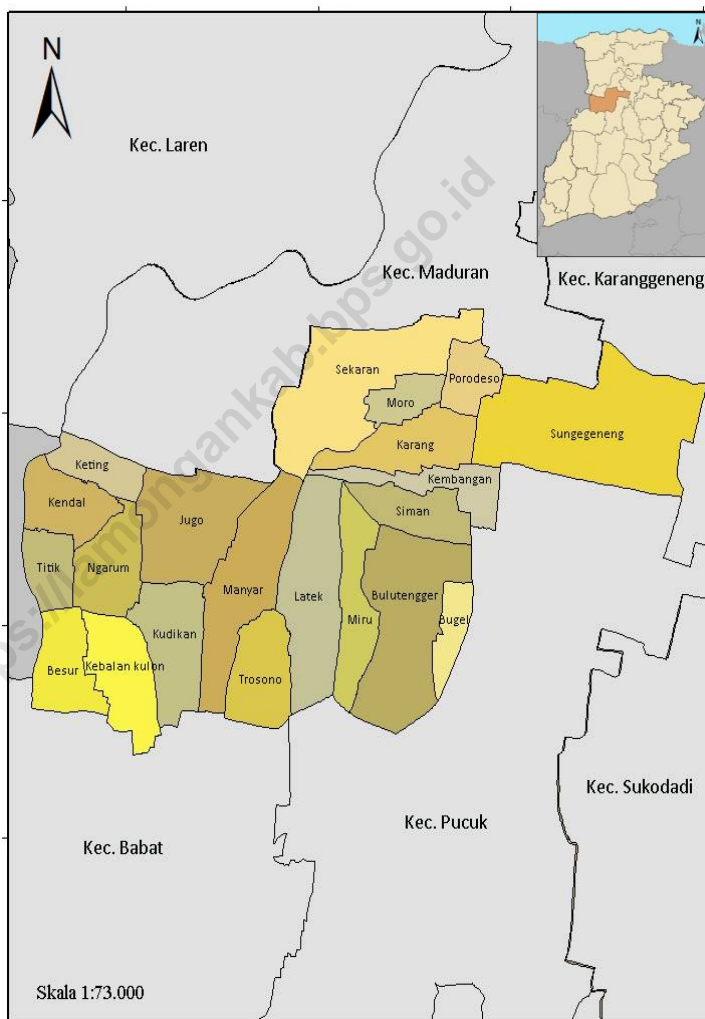
Peta Administrasi Kecamatan Sekaran

112°14'

112°16'

112°18'

112°20'



KEPALA BADAN PUSAT STATISTIK KABUPATEN LAMONGAN





KATA SAMBUTAN

Kecamatan Sekaran Dalam Angka 2018 merupakan publikasi tahunan yang diterbitkan oleh BPS Kabupaten Lamongan. Disadari bahwa publikasi ini belum sepenuhnya memenuhi harapan pihak pemakai data khususnya para perencana, namun diharapkan dapat membantu melengkapi penyusunan rencana pembangunan di Kabupaten Lamongan Khususnya Kecamatan Sekaran.

Publikasi ini dapat terwujud berkat kerja sama dan bantuan dari berbagai pihak baik instansi pemerintah maupun swasta. Kepada semua pihak yang telah memberikan bantuan disampaikan penghargaan dan terima kasih yang sebesar-besarnya.

Walaupun publikasi ini telah disiapkan sebaik-baiknya, namun disadari masih ada kekurangan dan kesalahan yang terjadi. Untuk perbaikan publikasi ini, tanggapan dan saran yang bersifat konstruktif dari para pemakai sangat diharapkan.

Lamongan , Agustus 2018
Kepala Badan Pusat Statistik
Kabupaten Lamongan

Sri Kadarwati, S.Si, MT



KATA PENGANTAR

Puji syukur kami panjatkan kehadiran ALLAH SWT atas terbitnya buku “KECAMATAN SEKARAN DALAM ANGKA 2018”. Buku ini merupakan kumpulan data yang berisi mengenai data geografis dan iklim, pemerintahan, penduduk, sosial, pertanian, industri dan perdagangan, perhubungan dan pariwisata, serta ekonomi dan keuangan.

Data yang disajikan bersumber dari kompilasi data dinas/instansi terkait yang ada di wilayah Kecamatan Sekaran dan survei yang dilaksanakan oleh BPS Kabupaten Lamongan.

Harapan kami publikasi ini bermanfaat bagi para konsumen data, utamanya pemerintah daerah sebagai bahan perencanaan dan evaluasi hasil - hasil pembangunan.

Ucapan terima kasih kami sampaikan kepada semua pihak yang turut membantu, sehingga memungkinkan buku ini dapat terbit pada waktu yang telah ditetapkan.

Semoga bermanfaat bagi kemajuan pembangunan Kecamatan Sekaran.

Lamongan , Agustus 2018

ABDUL ROKHIM

DAFTAR ISI

PETA WILAYAH KECAMATAN	III
FOTO KEPALA BPS KAB. LAMONGAN.....	IV
SAMBUTAN KEPALA BPS KABUPATEN LAMONGAN.....	V
KATA PENGANTAR.....	VI
DAFTAR ISI	VII
ULASAN-ULASAN	
1. Ulasan BAB I	2
2. Ulasan BAB II	13
3. Ulasan BAB III	25
4. Ulasan BAB IV	50
5. Ulasan BAB V	94
6. Ulasan BAB VI	113
7. Ulasan BAB VII	117
8. Ulasan BAB VIII	124
9. Ulasan BAB IX	132
DAFTAR GAMBAR	
Gambar 1.1 Rata-rata Curah Hujan Kecamatan Sekaran.....	3
Gambar 2.1 Jumlah Perangkat Desa menurut Jenis Jabatan -Pendidikan	14
Gambar 3.1 Jumlah Penduduk Kecamatan Sekaran	27
Gambar 4.1 Piramida Penduduk Kecamatan Sekaran.....	28
Gambar 5.1 Perbandingan Fasilitas Pendidikan Negeri dan Swasta.....	52
Gambar 6.1 Jumlah Populasi Ternak.....	95
Gambar 7.1 Jumlah Produksi Pertanian Kecamatan Sekaran.....	96
Gambar 8.1 Jumlah Industri di Kecamatan Sekaran.....	114

TABEL-TABEL :

Nomor Tabel	Uraian	Hal.
(1)	(2)	(3)
1. LETAK DAN GEOGRAFIS		
1.1.1	Luas Wilayah Desa.....	4
1.1.2	Tinggi dari Permukaan Laut	5
1.1.3	Jarak Dari Desa ke Ibukota Kecamatan.....	6
1.1.4	Jarak Antar Desa.....	7
1.1.5	Koordinat Kantor Desa.....	8
1.2.1	Jumlah Hari Hujan dan Curah Hujan.....	9
1.2.2	Perkembangan Hari Hujan.....	10
1.2.3	Perkembangan Curah Hujan.....	11
2. PEMERINTAHAN		
2.1	Camat Sekaran Periode 1995-2017.....	15
2.2	Kepala Desa dan Sekretaris Desa	16
2.3	Desa menurut Status Hukum	17
2.4	Desa menurut Kategori LPM dan Tingkat Perkembangan.....	18
2.5	Jumlah Dusun dan Tempat Kantor Desa	19
2.6	Jumlah Dusun, Rukun Warga dan Rukun Tetangga	20
2.7	Jumlah Perangkat Desa menurut Jenis Jabatan dan Pendidikan..	21
2.8	Jumlah Anggota Badan Perwakilan Desa (BPD).....	23
3. PENDUDUK DAN TENAGA KERJA		
3.1.1	Jumlah Penduduk menurut Jenis Kelamin.....	29
3.1.2	Jumlah Penduduk yang Lahir menurut Jenis Kelamin.....	30
3.1.3	Jumlah Penduduk yang Mati menurut Jenis Kelamin.....	31
3.1.4	Jumlah Penduduk yang Datang menurut Jenis Kelamin.....	32
3.1.5	Jumlah Penduduk yang Pindah menurut Jenis Kelamin.....	33

Nomor Tabel	Uraian	Hal.
(1)	(2)	(3)
3.1.6	Jumlah Penduduk, Rumah Tangga dan Kepadatan.....	34
3.1.7	Penduduk menurut Kewarganegaraan.....	35
3.1.8	Perkembangan Jumlah Penduduk	36
3.1.9	Persentasi Persebaran Penduduk.....	37
3.1.10	Penduduk menurut Umur.....	38
3.1.11	Penduduk Laki Laki Menurut Kelompok Umur.....	41
3.1.12	Penduduk Perempuan Menurut Kelompok Umur.....	44
3.1.13	Penduduk Wajib KTP Menurut Jenis Kelamin.....	47
3.1.14	Penduduk Yang Memiliki KTP Menurut Jenis Kelamin.....	48
4.	SOSIAL	
4.1.1	Jumlah Fasilitas Pendidikan Negeri	53
4.1.2	Jumlah Fasilitas Pendidikan Swasta	54
4.1.3	Jumlah Sekolah, Murid dan Guru TK Swasta.....	55
4.1.4	Jumlah Sekolah, Murid dan Guru RA/BA Swasta.....	57
4.1.5	Jumlah Sekolah, Murid dan Guru SD Negeri	59
4.1.6	Jumlah Sekolah, Murid dan Guru SD Swasta	61
4.1.7	Jumlah Sekolah, Murid dan Guru MI Swasta	63
4.1.8	Jumlah Sekolah, Murid dan Guru SMP Negeri.....	65
4.1.9	Jumlah Sekolah, Murid dan Guru SMP Swasta.....	67
4.1.10	Jumlah Sekolah, Murid dan Guru MTs Swasta.....	69
4.1.11	Jumlah Sekolah, Murid dan Guru SMA Negeri	71
4.1.12	Jumlah Sekolah, Murid dan Guru SMA Swasta.....	73
4.1.13	Jumlah Sekolah, Murid dan Guru MA Swasta	75
4.1.14	Jumlah Sekolah, Murid dan Guru SMK Swasta	77
4.1.15	Jumlah Pondok Pesantren	79
4.1.16	Jumlah Fasilitas Olah Raga Menurut Desa	80

Nomor Tabel	Uraian	Hal.
(1)	(2)	(3)
4.2.1	Jumlah Fasilitas Kesehatan.....	82
4.2.2	Jumlah Tenaga Kesehatan Menurut Desa.....	84
4.2.3	Jumlah Wanita Usia Subur	85
4.2.4	Jumlah Peserta KB Aktif Menurut Alat Kontrasepsi	86
4.3.1	Jumlah Penduduk Menurut Agama	87
4.3.2	Jumlah Tempat Peribadatan.....	88
4.3.3	Jumlah Nikah,Talak, Cerai, Rujuk.....	89
4.5.1	Jumlah Hewan Qurban Dan Penerima	90
4.5.2	Jumlah Hewan Qurban Menurut Jenis Hewan Qurban	91
5. PERTANIAN		
5.1.1	Luas Wilayah menurut Jenis Penggunaan Tanah (Ha)	96
5.1.2	Luas Lahan Sawah menurut Jenis Penggunaan Lahan (Ha).....	98
5.1.3	Luas Panen, Produksi dan Produktifitas Padi.....	99
5.1.4	Luas Panen, Produksi dan Produktifitas Jagung.....	100
5.1.5	Luas Panen, Produksi dan Produktifitas Ubi Kayu	101
5.1.6	Luas Panen, Produksi dan Produktifitas Kacang Hijau	102
5.2.1	Luas Panen, Produksi dan Produktifitas Tanaman Pisang.....	103
5.3.1	Luas Panen, Produksi dan Produktifitas Mangga.....	104
5.4.1	Luas Panen, Produksi dan Produktifitas Tanaman Blewah.....	105
5.5.1	Luas Panen, Produksi dan Produktifitas Tanaman Melon.....	106
5.6.1	Luas Panen, Produksi dan Produktifitas Tanaman Semangka.....	107
5.7.1	Jumlah Kelompok Tani.....	108
5.8.1	Jumlah Populasi Ternak Besar.....	109
5.8.2	Jumlah Populasi Ternak Unggas.....	110
6. INDUSTRI		
6.1.1	Jumlah Industri menurut Jenis	114
6.1.2	Jumlah Industri Kecil dan Kerajinan Rumah Tangga	115
7. PERDAGANGAN		
7.1	Jumlah Sarana Perdagangan Menurut Jenis	118
7.2	Jumlah Toko Dan PKL	119
7.3	Jumlah Usaha Jasa Perorangan	120
7.4	Jumlah Usaha Persewaan.....	121
7.5	Jumlah Usaha Jasa Perorangan	122

Nomor Tabel	Uraian	Hal.
(1)	(2)	(3)
8. TRANSPORTASI DAN KOMUNIKASI		
8.1.1	Jarak Kantor Desa ke Sarana/Fasilitas Umum (km)	125
8.1.2	Daftar Panjang Jalan (km) Menurut Jenis Jalan	126
8.1.3	Ruas Jalan Poros Desa.....	127
8.1.4	Jumlah Angkutan Dan Penunjang Angkutan	128
8.2.1	Jumlah Sarana Dan Alat Komunikasi.....	129
8.3.1	Jumlah Hotel, Penginapan Dan Rumah Makan.....	130
9. EKONOMI DAN PEMBANGUNAN		
9.1.1	Penerimaan Alokasi Dana Desa 2017	133
9.1.2	Penerimaan Dana Desa 2017	134
9.1.3	Realisasi Pemasukan PBB 2017	135
9.1.4	Pemasukan PBB tahun 2016 - 2017.....	136
9.1.5	Jumlah Bank Menurut Jenis	137
9.1.6	Jumlah Koperasi Menurut Jenis.....	138

Bab I

Letak Geografis



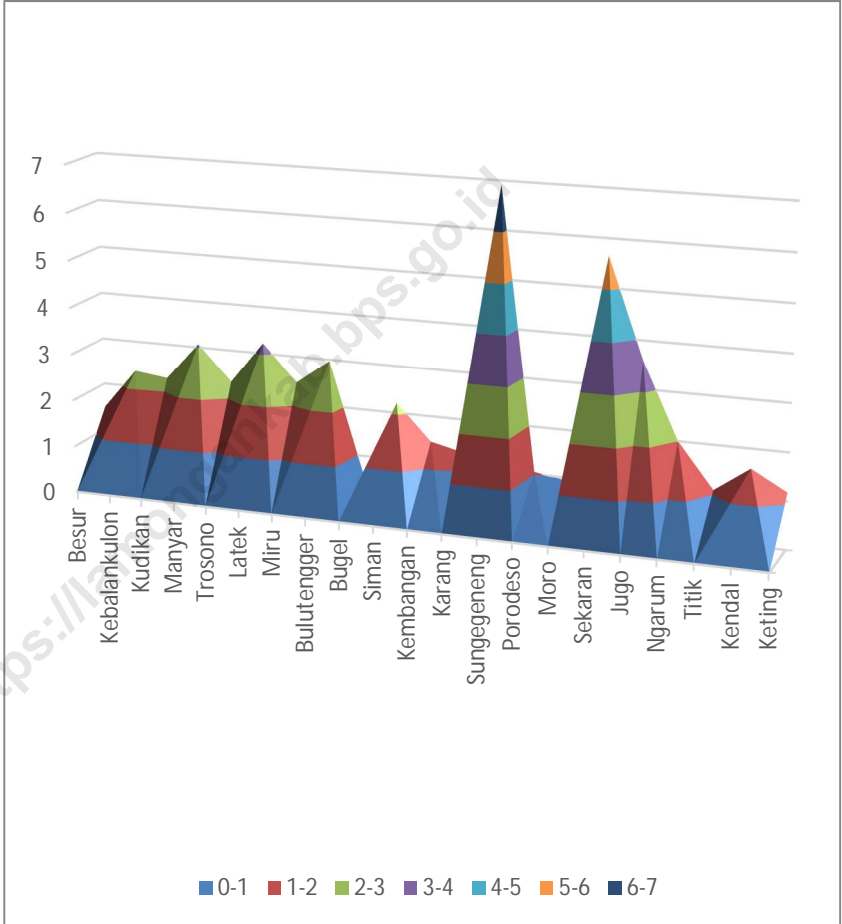
ULASAN SINGKAT

Kecamatan Sekaran terletak pada posisi koordinat 7°04'12" Lintang Selatan dan 112° 13' 14" Bujur Timur dengan ketinggian dari permukaan air laut (DPL) 6,60 meter, data bersumber dari *google earth*. Dari data tersebut nampak bahwa semua Desa ketinggiannya sama, Data rinci terlihat di Tabel 1.1.2 dan Tabel 1.1.5.

Kecamatan Sekaran berbatasan langsung dengan beberapa Kecamatan, Sebelah Utara dengan Kecamatan Maduran, Sebelah Timur berbatasan dengan Kecamatan Karanggeneng, Sebelah Selatan Berbatasan dengan Kecamatan Pucuk dan Sebelah Barat Berbatasan langsung dengan Kecamatan Babat.

Jarak antar Desa di Kecamatan Sekaran bisa dilihat pada Tabel 1.1.4 dan jarak desa dengan Ibu kota Kecamatan pada Tabel 1.1.3. Dari tabel tersebut bisa dilihat bahwa desa yang terdekat dengan Ibu kota kecamatan adalah Desa Bulutengger, dan Miru berjarak kurang lebih 1 Km, sedangkan Desa terjauh adalah Desa Keting yang kurang lebih berjarak 9,7 Km. Tentang jarak antar Desa dalam satu Kecamatan yang terjauh adalah jarak antara Desa Sungegeneng dan Desa Keting yang kurang lebih berjarak 17,7 Km. Sedangkan jarak Desa yang terdekat adalah Desa diantaranya yaitu Desa latek dan Desa miru, berjarak hanya kurang dari 0,5 Km, Jelasnya bisa dilihat pada Tabel 1.1.4

• **Gambar. 1. 1 Luas Wilayah Kecamatan Sekaran, 2017**



Tabel 1.1.1 Luas Wilayah Menurut Desa Di Kecamatan Sekaran, 2017

Desa/Kelurahan	Luas (Km2)	Persentase
(1)	(2)	(3)
1 Besur	1,49	3,00
2 Kebalankulon	2,35	4,73
3 Kudikan	2,26	4,55
4 Manyar	3,07	6,18
5 Trosono	2,32	4,67
6 Latek	3,22	6,49
7 Miru	2,44	4,92
8 Bulutengger	2,97	5,98
9 Bugel	0,59	1,19
10 Siman	2,21	4,45
11 Kembangan	1,46	2,94
12 Karang	1,29	2,60
13 Sungegeneng	6,92	13,94
14 Porodeso	1,05	2,12
15 Moro	0,93	1,87
16 Sekaran	5,65	11,38
17 Jugo	3,58	7,21
18 Ngarum	2,00	4,03
19 Titik	1,07	2,16
20 Kendal	1,59	3,20
21 Keting	1,18	2,38
Sekaran	49,64	100,00

Sumber : Kantor Camat Sekaran

**Tabel 1.1.2 Tinggi Wilayah di Atas Permukaan Laut (DPL)
Menurut Desa di Kecamatan Sekaran, 2017**

Desa/Kelurahan	Tinggi (m)
(1)	(2)
1 Besur	6,60
2 Kebalankulon	6,60
3 Kudikan	6,60
4 Manyar	6,60
5 Trosono	6,60
6 Latek	6,60
7 Miru	6,60
8 Bulutengger	6,60
9 Bugel	6,60
10 Siman	6,60
11 Kembangan	6,60
12 Karang	6,60
13 Sungegeneng	6,60
14 Porodeso	6,60
15 Moro	6,60
16 Sekaran	6,60
17 Jugo	6,60
18 Ngarum	6,60
19 Titik	6,60
20 Kendal	6,60
21 Keting	6,60
Sekaran	6,60

Sumber : Kantor Camat Sekaran

Tabel 1.1.3 Jarak dari Desa ke Ibukota Kecamatan, di Kecamatan Sekaran, 2017

Desa/Kelurahan	Jarak desa ke Ibu Kota Kecamatan (Km)
(1)	(2)
1 Besur	6,6
2 Kebalankulon	6,0
3 Kudikan	5,1
4 Manyar	4,3
5 Trosono	4,8
6 Latek	1,3
7 Miru	0,4
8 Bulutengger	0,3
9 Bugel	2,1
10 Siman	2,1
11 Kembangan	1,9
12 Karang	2,8
13 Sungegeneng	8,8
14 Porodeso	5,5
15 Moro	2,6
16 Sekaran	4,7
17 Jugo	7,5
18 Ngarum	6,0
19 Titik	8,3
20 Kendal	9,2
21 Keting	9,4

Sumber : Kantor Camat Sekaran

Tabel 1.1.4 Jarak Antar Desa (Km) Kecamatan Sekaran, 2017

Desa/ Kelurahan	Besur	Kebalankulon	Kudikan	Manyar	Troso	Latek	Miru	Bulutengger	Bugel	Siman	Kembangan	Karang	Sungegeneng	Porodeso	Moro	Sekaran	Jugo	Ngarum	Titik	Kendal	Keting
1 Besur	0.5	2.5	3.1	4.2	3.3	6.2	6.9	8.7	8.7	8.5	9.4	15.4	12.1	9.2	11.1	2.1	2.3	2.3	4.3	5.1	
2 Kebalankulon	0.5	10	17	2.3	4.7	6.0	6.3	8.1	8.1	7.9	8.8	15.8	11.5	8.6	10.7	2.6	2.8	2.8	4.8	5.6	
3 Kudikan	2.5	10	0.8	2.2	3.8	4.7	5.4	7.2	7.2	7.0	8.0	13.9	10.6	2.6	9.8	1.8	3.2	4.1	5.8	6.2	
4 Manyar	3.1	17	0.8	15	3.0	4.7	4.6	6.4	6.4	6.2	7.1	13.1	9.8	6.9	8.0	2.2	3.8	4.0	4.9	5.2	
5 Trosono	4.2	2.3	2.2	15	4.0	4.4	4.5	6.9	6.9	6.7	7.6	13.6	10.3	7.4	9.5	2.8	4.3	5.4	5.3	5.8	
6 Latek	3.3	4.7	3.8	3.0	4.0	0.9	16	3.4	3.4	3.2	4.1	10.1	6.8	3.9	6.0	3.4	5.2	6.3	6.4	6.9	
7 Miru	6.2	6.0	4.7	4.7	4.4	0.9	0.7	2.5	2.5	2.3	3.2	9.2	5.9	3.0	5.1	5.1	5.6	7.9	8.8	9.0	
8 Bulutengger	6.9	6.3	5.4	4.6	4.5	16	0.7	2.4	2.4	2.2	3.1	8.5	5.2	2.3	4.4	4.8	6.3	8.6	9.5	9.7	
9 Bugel	8.7	8.1	7.2	6.4	6.9	3.4	2.5	2.4	4.2	4.0	4.9	10.9	7.6	4.7	6.8	6.6	8.1	10.4	11.3	11.5	
10 Siman	8.7	8.1	7.2	6.4	6.9	3.4	2.5	2.4	4.2	0.2	0.8	6.7	3.4	1.5	2.6	6.6	8.1	10.4	11.3	11.5	
11 Kembangan	8.5	7.9	7.0	6.2	6.7	3.2	2.3	2.2	4.0	0.2	0.7	6.9	3.6	0.7	2.8	7.4	10.0	10.2	11.1	11.3	
12 Karang	9.4	8.8	8.0	7.1	7.6	4.1	3.2	3.1	4.9	0.8	0.7	6.0	2.7	1.2	1.9	7.3	8.8	11.1	12.1	12.3	
13 Sungegeneng	15.4	15.8	13.9	13.1	13.6	10.1	9.2	8.5	10.9	6.7	6.9	6.0	2.3	4.6	3.9	13.3	14.8	17.1	17.5	17.7	
14 Porodeso	12.1	11.5	10.6	9.8	10.3	6.8	5.9	5.2	7.6	3.4	3.6	2.7	2.3	3.3	2.6	10.3	11.9	16.2	16.3	16.5	
15 Moro	9.2	8.6	2.6	6.9	7.4	3.9	3.0	2.3	4.7	1.5	0.7	1.2	4.6	3.3	1.6	7.1	9.1	10.9	11.8	12.1	
16 Sekaran	11.1	10.7	9.8	8.0	9.5	6.0	5.1	4.4	6.8	2.6	2.8	1.9	3.9	2.6	1.6	7.9	9.9	11.3	12.2	12.6	
17 Jugo	2.1	2.6	1.8	2.2	2.8	3.4	5.1	4.8	6.6	6.6	7.4	7.3	13.3	10.3	7.1	7.9	2.5	3.8	4.7	4.9	
18 Ngarum	2.3	2.8	3.2	3.8	4.3	5.2	5.6	6.3	8.1	8.1	10.0	8.8	14.8	11.9	9.1	9.9	2.5	2.5	3.8	4.1	
19 Titik	2.3	2.8	4.1	4.0	5.4	6.3	7.9	8.6	10.4	10.4	10.2	11.1	17.1	16.2	10.9	11.3	3.8	2.5	1.9	2.2	
20 Kendal	4.3	4.8	5.8	4.9	5.3	6.4	8.8	9.5	11.3	11.3	11.1	12.1	17.5	16.3	11.8	12.2	4.7	3.8	1.9	1.2	
21 Keting	5.1	5.6	6.2	5.2	5.8	6.9	9.0	9.7	11.5	11.5	11.3	12.3	17.7	16.5	12.1	12.6	4.9	4.1	2.2	1.2	

Sumber : Kantor Camat Sekaran

Tabel 1.1.5 Koordinat Kantor Desa/Kelurahan di Kecamatan Sekaran, 2017

Desa/Kelurahan	BT	LS
(1)	(2)	(3)
1 Besur	112° 13' 14"	7° 04' 12"
2 Kebalankulc	112° 13' 40"	7° 04' 10"
3 Kudikan	112° 14' 31"	7° 03' 46"
4 Manyar	112° 14' 56"	7° 03' 46"
5 Trosono	112° 15' 26"	7° 04' 10"
6 Latek	112° 16' 05"	7° 03' 50"
7 Miru	112° 16' 39"	7° 03' 51"
8 Bulutengger	112° 16' 45"	7° 03' 38"
9 Bugel	112° 17' 34"	7° 04' 05"
10 Siman	112° 16' 55"	7° 02' 47"
11 Kembangan	112° 16' 50"	7° 02' 37"
12 Karang	112° 17' 08"	7° 02' 26"
13 Sungegenenç	112° 18' 29"	7° 01' 49"
14 Porodeso	112° 17' 44"	7° 01' 34"
15 Moro	112° 16' 54"	7° 01' 52"
16 Sekaran	112° 15' 45"	7° 01' 20"
17 Jugo	112° 14' 07"	7° 03' 24"
18 Ngarum	112° 12' 42"	7° 03' 31"
19 Titik	112° 13' 04"	7° 03' 32"
20 Kendal	112° 13' 02"	7° 02' 49"
21 Keting	112° 13' 23"	7° 02' 25"

Sumber : Kantor Camat Sekaran

Tabel 1.2.1 Jumlah Hari Hujan dan Curah Hujan di Kecamatan Sekaran, 2017

Bulan	Hari Hujan	Curah Hujan (mm)
(1)	(2)	(3)
1 Januari	7	169
2 Pebruari	12	263
3 Maret	10	319
4 April	9	156
5 Mei	4	54
6 Juni	3	43
7 Juli	1	10
8 Agustus	-	-
9 Septemb	-	-
10 Oktober	4	132
11 Nopemb	4	125
12 Desembe	10	329
Rata-Rata	5	133

Sumber : Stasiun Pengamat Hujan

Tabel 1.2.2 Perkembangan Hari Hujan di Kecamatan Sekaran, 2012 - 2017

Bulan	2012	2013	2014	2015	2016	2017
(1)	(2)	(3)	(4)	(5)	(6)	(7)
1 Januari	13	10	13	8	8	7
2 Pebruari	15	12	14	19	12	12
3 Maret	16	14	13	11	7	10
4 April	7	6	8	6	8	9
5 Mei	7	6	8	8	3	4
6 Juni	5	6	7	3	5	3
7 Juli	-	-	-	-	1	1
8 Agustus	-	-	-	-	-	-
9 Septembe	-	-	-	-	-	-
10 Oktober	3	5	6	2	4	4
11 Nopembe	6	4	6	1	8	4
12 Desembe	5	5	6	8	8	10
Rata-Rata	6	6	7	6	5	5

Sumber : Stasiun Pengamat Hujan

Tabel 1.2.3 Perkembangan Curah Hujan di Kecamatan Sekaran, 2012 - 2017

Bulan	2012	2013	2014	2015	2016	2017
(1)	(2)	(3)	(4)	(5)	(6)	(7)
1 Januari	134	109	134	158	220	169
2 Pebruari	453	342	342	466	394	263
3 Maret	156	245	312	297	169	319
4 April	111	132	124	145	174	156
5 Mei	123	111	132	141	75	54
6 Juni	19	21	23	22	106	43
7 Juli	-	-	-	-	15	10
8 Agustus	-	-	-	-	-	-
9 September	-	-	-	-	-	-
10 Oktober	13	15	16	13	145	132
11 Nopember	56	57	43	89	134	125
12 Desember	126	145	205	197	153	329
Rata-Rata	99	98	111	127	132	133

Sumber : Stasiun Pengamat Hujan

Bab 2

Pemerintahan



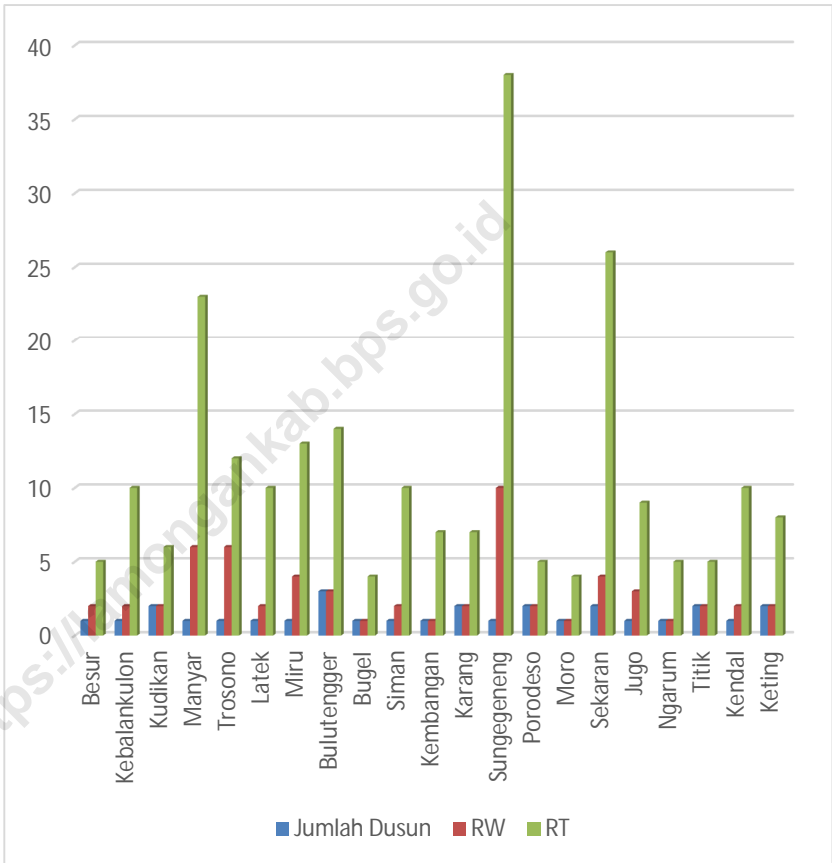
Ulasan Singkat

Dalam kurun waktu Tahun 1995 sampai dengan Tahun 2017 tercatat 6 orang yang menjabat Camat di Kecamatan Sekaran dengan periode yang tidak beraturan atau tidak sama, seperti terlihat pada Tabel 2.1. Pada kurun waktu tersebut pejabat Camat terlama yaitu Bapak Drs. Yaslikan, S.H. selama 5 Tahun (2008 – 2016), sedangkan yang menjabat Camat tersingkat adalah Bapak Drs. Bambang Sidik Pramono hanya 2 Tahun (1998 – 2000). Nama Kepala Desa dan Sekretaris Desa tersaji pada Tabel 2.2. Terlihat bahwa pada Jabatan sekretaris tahun 2017 sudah terisi semua, pada tahun 2016 ada 5 Desa yang tidak ada sekertaris Desa/ kosong, dan pada tahun 2017 jabatan Sekertaris Desa sudah terisi semua.

Secara Administrasi Kecamatan Sekaran terdiri dari 21 Desa. Setiap Desa terbagi menjadi beberapa dusun dengan jumlah seluruhnya 29 Dusun. Setiap Dusun terbagi menjadi beberapa Rukun Warga (RW) dan beberapa Rukun Tetangga (RT) dengan jumlah keseluruhan sebanyak 60 RW dan 234 RT.

Desa dengan Jumlah Dusun terbanyak di Kecamatan Sekaran Sebanyak 3 Dusun Yaitu di Desa Bulutengger ,rata – rata jumlah dusun per Desa adalah Satu Dusun, dan Desa dengan Jumlah Rukun Tetangga terbanyak di Kecamatan Sekaran yaitu Desa Sungegeneng sebanyak 38 RT, Sedangkan Desa dengan RT terendah yaitu Desa Bugel dan desa Moro, Masing – Masing 4 RT.

**Gambar. 2.1 Jumlah Dusun, RW, dan RT
kecamatan Sekaran, 2017**



Tabel 2.1 Nama Camat Sekaran Periode 1995 - 2017

Nama Camat	Periode Jabatan
(1)	(2)
1 Drs. Heru Budi Santoso	1995 - 1998
2 Drs. Bambang Sidik Pram	1998 - 2000
3 Drs. Imam Achijar, M.M.	2000 - 2005
4 Drs. Sutikno, M.M.	2005 - 2008
5 Drs. Yaslihan, S.H.	2008 -2015
6 Yuli Wahyuono, SH, MM	2015 - Sekarang

Sumber : Kantor Camat Sekaran

**Tabel 2.2 Nama Kepala Desa/Lurah dan Sekretaris
Desa/Kelurahan di Kecamatan Sekaran, 2017**

Desa/Kelurahan	Nama Kades/Lurah	Nama Sekdes
(1)	(2)	(3)
1 Besur	Abd. Harissuhud, ST	Kasuwi
2 Kebalankulor	Drs. Sumardi M, M.Pd	Maslihan
3 Kudikan	Khoirul Anam	Mulyono
4 Manyar	Puji Rahayu Saputro	Musyiah Hiqin
5 Trosono	Sutrisno	Reso
6 Latek	Aji Suprpto	Moh. Shokeh
7 Miru	Siti Nurjanah, S.Ag	Yudi Ujianto
8 Bulutengger	Sumadi	Dwi Setyawan
9 Bugel	Sulistiyowati	Ihsan Fadloli
10 Siman	Mujaidi	Omarudin Salim
11 Kembangan	Mashuda,SH	Achmad Arif Sugiarto
12 Karang	Muktar, SH	Sujono
13 Sungegeneng	Khusaini	Miftahul Rohman
14 Porodeso	Moh. Ghozali	Dian Efendi
15 Moro	H. Pujiana	Budi
16 Sekaran	H. Isman Afandi	Rejo
17 Jugo	Mujayatun S,Pd	A. Qusoyin
18 Ngarum	Khusnul Khotimah, SE	Rahmawati
19 Titik	A'an Wahyudi, SE	Budi Winarko
20 Kendal	Ro'is Purwo Nugroho, ST	M. Munir
21 Keting	Fatmawati, A.Md. Keb	Taopek Hidayah

Sumber : Kantor Camat Sekaran

Tabel 2.3 Desa/Kelurahan menurut Status Hukum di Kecamatan Sekaran, 2017

Desa/Kelurahan	Status Hukum	Status Desa/Kelurahan
(1)	(2)	(3)
1 Besur	Definitif	Desa
2 Kebalankulon	Definitif	Desa
3 Kudikan	Definitif	Desa
4 Manyar	Definitif	Desa
5 Trosono	Definitif	Desa
6 Latek	Definitif	Desa
7 Miru	Definitif	Desa
8 Bulutengger	Definitif	Desa
9 Bugel	Definitif	Desa
10 Siman	Definitif	Desa
11 Kembangan	Definitif	Desa
12 Karang	Definitif	Desa
13 Sungegeneng	Definitif	Desa
14 Porodeso	Definitif	Desa
15 Moro	Definitif	Desa
16 Sekaran	Definitif	Desa
17 Jugo	Definitif	Desa
18 Ngarum	Definitif	Desa
19 Titik	Definitif	Desa
20 Kendal	Definitif	Desa
21 Keting	Definitif	Desa

Sumber : Kantor Camat Sekaran

Tabel 2.4 Desa menurut Kategori LPM dan Tingkat Perkembangannya di Kecamatan Sekaran, 2017

Desa/Kelurahan	Kategori LPM	Tingkat Perkembangannya
(1)	(2)	(3)
1 Besur	Kategori 3	Swasembada
2 Kebalankulon	Kategori 3	Swasembada
3 Kudikan	Kategori 3	Swasembada
4 Manyar	Kategori 4	Swasembada
5 Trosono	Kategori 3	Swasembada
6 Latek	Kategori 3	Swasembada
7 Miru	Kategori 3	Swasembada
8 Bulutengger	Kategori 3	Swasembada
9 Bugel	Kategori 3	Swasembada
10 Siman	Kategori 3	Swasembada
11 Kembangan	Kategori 3	Swasembada
12 Karang	Kategori 3	Swasembada
13 Sungegeneng	Kategori 3	Swasembada
14 Porodeso	Kategori 3	Swasembada
15 Moro	Kategori 3	Swasembada
16 Sekaran	Kategori 3	Swasembada
17 Jugo	Kategori 3	Swasembada
18 Ngarum	Kategori 3	Swasembada
19 Titik	Kategori 3	Swasembada
20 Kendal	Kategori 3	Swasembada
21 Keting	Kategori 3	Swasembada

Sumber : Kantor Camat Sekaran

**Tabel 2.5 Jumlah Dusun dan Tempat Kantor Desa
Kecamatan Sekaran, 2017**

Desa/Kelurahan	Jumlah Dusun	Tempat Kantor Desa
(1)	(2)	(3)
1 Besur	1	Besur
2 Kebalankulon	1	Kebalan Kulon
3 Kudikan	2	Kudikan
4 Manyar	1	Manyar
5 Trosono	1	Trono
6 Latek	1	Latek
7 Miru	1	Miru
8 Bulutengger	3	Bulu
9 Bugel	1	Bugel
10 Siman	1	Siman
11 Kembangan	1	Kembangan
12 Karang	2	Karang
13 Sungegeneng	1	Sungeleneng
14 Porodeso	2	Porodeso
15 Moro	1	Moro
16 Sekaran	2	Sekaran
17 Jugo	1	Jugo
18 Ngarum	1	Ngarom
19 Titik	2	Titik
20 Kendal	1	Kendal
21 Keting	2	Keting
Jumlah	29	

Sumber : Kantor Camat Sekaran

Tabel. 2.6 Jumlah Dusun ,RW dan RT Kecamatan Sekaran,2017

Desa/Kelurahan	Jumlah Dusun	RW	RT
(1)	(2)	(3)	(4)
1 Besur	1	2	5
2 Kebalankulon	1	2	10
3 Kudikan	2	2	6
4 Manyar	1	6	23
5 Trosono	1	6	12
6 Latek	1	2	10
7 Miru	1	4	13
8 Bulutengger	3	3	14
9 Bugel	1	1	4
10 Siman	1	2	10
11 Kembangan	1	1	7
12 Karang	2	2	7
13 Sungegeneng	1	10	38
14 Porodeso	2	2	5
15 Moro	1	1	4
16 Sekaran	2	4	26
17 Jugo	1	3	9
18 Ngarum	1	1	5
19 Titik	2	2	5
20 Kendal	1	2	10
21 Keting	2	2	8
Jumlah	29	60	231

Sumber : Kantor Camat Sekaran

Tabel 2.7 Jumlah Rukun Warga, dan Rukun Tetangga Menurut Dusun/Lingkungan di Kecamatan Sekaran, 2017

Desa/Kelurahan	Nama Dusun	RW	RT
(1)	(2)	(3)	(4)
1 Besur	Besur	2	5
2 Kebalankulon	Kebalankulon	2	10
3 Kudikan	Kudikan	1	2
	Ngareng	1	4
4 Manyar	Manyar	6	23
5 Trosono	Trosono	6	12
6 Latek	Latek	2	10
7 Miru	Miru	4	13
8 Bulutengger	Bulu	1	6
	Tengger	1	5
	Gampon	1	3
9 Bugel	Bugel	1	4
10 Siman	Siman	2	10
11 Kembangan	Kembangan	1	7
12 Karang	Karang	1	5
	Widang	1	2
Jumlah		33	121

Sumber : Kantor Camat Sekaran

Lanjutan Tabel 2.7

Desa/Kelurahan	Nama Dusun	RW	RT
(1)	(2)	(3)	(4)
13 Sungegeneng	Sungegeneng	10	38
14 Porodeso	Lengkong	1	1
	Porodeso	1	4
15 Moro	Moro	1	4
16 Sekaran	Sekaran	3	24
	Kabohan	1	2
17 Jugo	Jugo	3	9
18 Ngarum	Ngarum	1	5
19 Titik	Patalan	1	1
	Titik	1	4
20 Kendal	Kendal	2	10
21 Keting	Kedalon	1	4
	Keting	1	4
Jumlah		60	231

Sumber : Kantor Camat Sekaran

Tabel 2.8 Jumlah Perangkat Desa menurut Jenis Jabatan dan Pendidikan di Kecamatan Sekaran, 2017

Jenis Jabatan/ Perangkat Desa	Pendidikan Terakhir												Jumlah
	SD		SMP		SMA		D1/D 2/D3		D4/S 1		S2		
	L	P	L	P	L	P	L	P	L	p	L	P	
	(2)	(3)	(4)	(5)	(6)	(7)	(8)	(9)	(10)	(11)	(12)	(13)	
1. Kepala Desa	-	-	-	-	7	1	1	-	7	2	3	-	21
2. Sekertaris Desa	-	-	2	-	9	1	-	-	9	-	-	-	21
3. Kaur Umum	11	-	3	-	3	3	-	-	-	-	-	-	20
4. Kaur Keuangan	-	-	8	-	2	-	6	4	1	-	-	-	21
5. Kasi Pemerintahan	12	-	3	-	1	1	1	2	1	-	-	-	21
6. Kasi Kesejahteraan Masyarakat	6	-	4	-	3	1	2	2	2	1	-	-	21
7. Kasi Ekonomi Pembangunan	6	-	4	-	2	2	2	1	1	2	1	-	21
8. Kasi Pemberdayaan Perempuan	6	-	3	3	3	3	1	1	-	1	-	-	21
9. Kasi Ketentraman Ketertiban	4	-	2	-	4	-	6	-	3	-	-	-	19
10. Pembantu Umum	-	-	-	-	4	5	6	3	2	1	-	-	21
11. Kepala Dusun	-	-	2	-	15	2	2	-	8	-	-	-	29
Jumlah	45	-	31	3	53	19	27	13	34	7	4	-	236

Sumber : Kantor Camat Sekaran

Bab 3

Penduduk



ULASAN SINGKAT

Pada Keadaan 31 Desember 2017, Jumlah Penduduk Kecamatan Sekaran mencapai 49.142 Jiwa, yang tersebar di 21 Desa, Desa Sekaran, Desa Sungegeneng dan Desa Manyar merupakan Desa yang menampung penduduk terbanyak, Desa Sekaran penduduknya 6.559 Jiwa atau 13,35 persendari total jumlah penduduk yang ada di Kecamatan Sekaran, kemudian Desa Sungegeneng jumlah Penduduknya 3.781 Jiwa atau 11,1 persen Dan Desa Manyar jumlah penduduknya 2.556 Jiwa atau 8,26 persendari jumlah penduduk di Kecamatan Sekaran.

Sedangkan Desa yang paling sedikit jumlah penduduknya adalah Desa Moro sebanyak 588 Jiwa atau hanya 1,20 persen dari jumlah penduduk yang ada di Kecamatan Sekaran, secara lengkap mengenai persebaran penduduk yang ada di Kecamatan Sekaran dapat dilihat pada Tabel 3.1.1 dan Tabel 3.1.9.

Perbandingan antara jumlah penduduk laki – laki dan perempuan dikenal dengan *sex ratio* (Rasio Jenis Kelamin). *Sex Ratio* Pada Tahun 2017 di Kecamatan Sekaran sebesar 100,64 persen yang dapat di artikan bahwa setiap 100 penduduk perempuan terdapat 100 penduduk laki – laki. Untuk lebih jelasnya di tingkat desa dapat di lihat pada Tabel 3.1.1

Perkembangan penduduk di kecamatan Sekaran terjadi peningkatan dari 44.601 Jiwa pada tahun 2016 menjadi 49.142 jiwa pada tahun 2017, secara lengkap di tampilkan pada Tabel 3.1.8

Luas wilayah di Kecamatan Sekaran adalah 49,64 Km². Desa Sungegeneng seluas 6,92 Km², Desa Sekaran seluas 5,65 Km² adalah Desa yang memiliki luas wilayah terluas di wilayah kecamatan Sekaran, sedangkan Desa Bugel yang

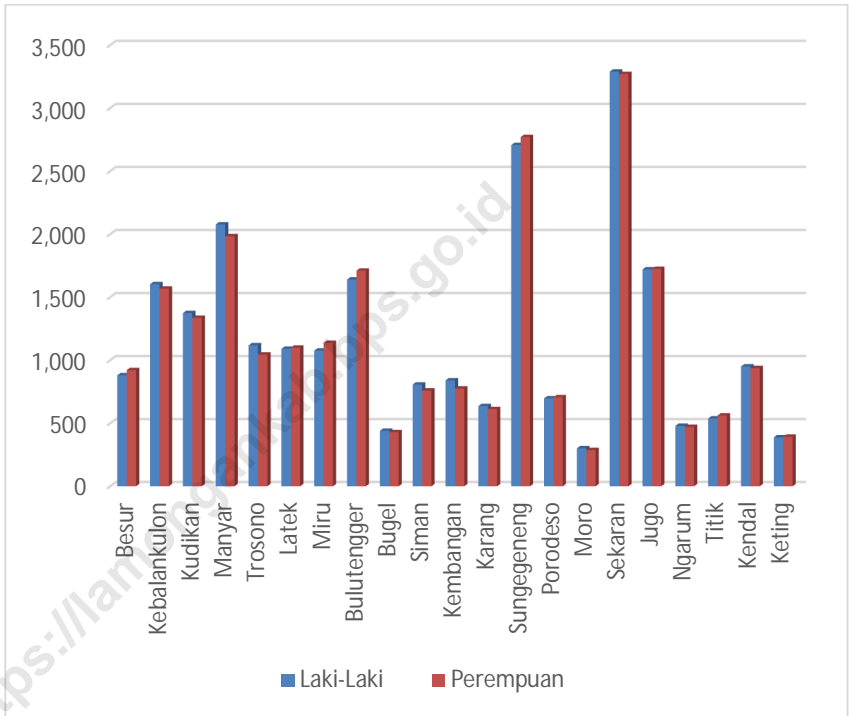
hanya memiliki luas wilayah hanya 0,59 Km² adalah Desa yang mempunyai wilayah paling kecil.

Kepadatan Penduduk pada tahun 2017 di Kecamatan Sekaran adalah 990 Jiwa per Km², pada tingkat Desa penduduk terpadat pada tahun 2017 adalah Desa Bugel yaitu 1.473 Jiwa per Km², Sedangkan Desa dengan Kepadatan Penduduk terendah adalah Desa Moro dengan hanya 632 Jiwa per Km². Mengenai Luas wilayah dan kepadatan penduduk setiap Desa dapat dilihat pada Tabel 3.1.6.

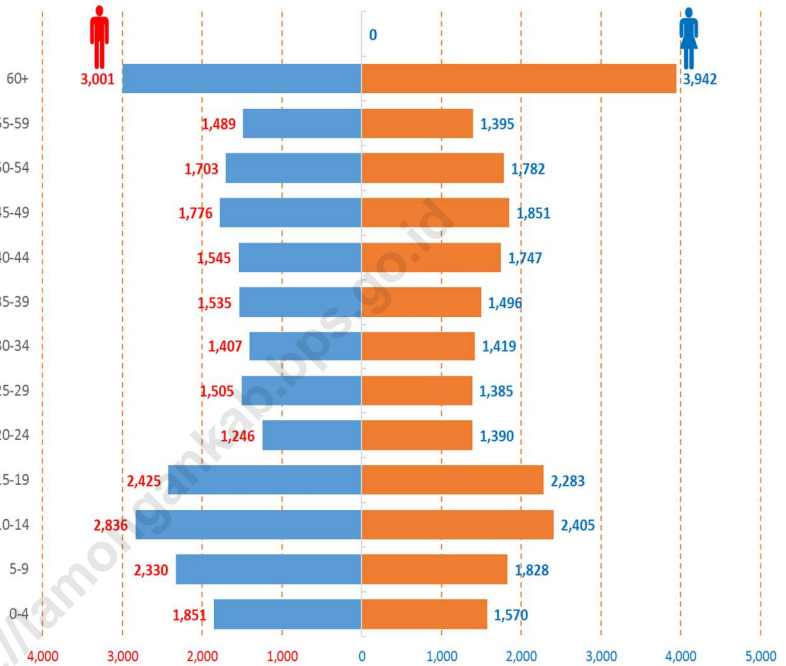
Kesadaran warga dalam melaporkan setiap kejadian mutasi penduduk baik kelahiran, kematian, pindah maupun penduduk yang datang, dan data pertumbuhan penduduk setiap Desa di kecamatan Sekaran lebih jelasnya dapat dilihat pada Tabel 3.1.2 samapai Tabel 3.1.5

Penduduk Kecamatan Sekaran telah memiliki kesadaran yang tinggi dalam hal penduduk yang wajib mempunyai KTP dan yang telah memiliki KTP sebesar 98,28 persen Rincian lengkap setiap desa jumlah penduduk wajib memiliki KTP tertera pada Tabel 3.1.13, dan penduduk yang telah memiliki KTP pada Tabel 3.1.14.

Gambar. 3.1 Jumlah Penduduk Kecamatan Sekaran, 2017



Gambar. 4.1 Piramida Penduduk Kecamatan Sekaran, 2017



Tabel 3.1.1 Jumlah Penduduk menurut Jenis Kelamin di Kecamatan Sekaran, 2017

Desa/Kelurahan	Laki-Laki	Perempuan	Laki-Laki + Perempuan	Rasio Jenis Kelamin
(1)	(2)	(3)	(4)	(5)
1 Besur	880	921	1.801	95,55
2 Kebalankulon	1.603	1.568	3.171	102,23
3 Kudikan	1.374	1.336	2.710	102,84
4 Manyar	2.077	1.983	4.060	104,74
5 Trosono	1.118	1.045	2.163	106,99
6 Latek	1.090	1.099	2.189	99,18
7 Miru	1.076	1.137	2.213	94,64
8 Bulutengger	1.640	1.710	3.350	95,91
9 Bugel	440	429	869	102,56
10 Siman	807	759	1.566	106,32
11 Kembangan	840	775	1.615	108,39
12 Karang	636	612	1.248	103,92
13 Sungegeneng	2.706	2.770	5.476	97,69
14 Porodeso	697	706	1.403	98,73
15 Moro	301	287	588	104,88
16 Sekaran	3.289	3.270	6.559	100,58
17 Jugo	1.720	1.724	3.444	99,77
18 Ngarum	479	471	950	101,70
19 Titik	538	561	1.099	95,90
20 Kendal	950	937	1.887	101,39
21 Keting	388	393	781	98,73
Sekaran	24.649	24.493	49.142	100,64

Sumber : Kecamatan Sekaran

Tabel 3.1.2 Jumlah Penduduk yang Lahir menurut Jenis Kelamin di Kecamatan Sekaran, 2017

Desa/Kelurahan	Lahir			Rata-Rata Kelahiran Per 1000 Penduduk
	L	P	L+P	
(1)	(2)	(3)	(4)	(5)
1 Besur	35	32	67	37
2 Kebalankulon	48	44	92	29
3 Kudikan	41	52	93	34
4 Manyar	62	44	106	26
5 Troso	36	41	77	36
6 Latek	29	34	63	29
7 Miru	35	33	68	31
8 Bulutengger	46	41	87	26
9 Bugel	21	19	40	46
10 Siman	32	35	67	43
11 Kembangan	24	26	50	31
12 Karang	18	24	42	34
13 Sungegeneng	52	62	114	21
14 Porodeso	24	25	49	35
15 Moro	18	17	35	60
16 Sekaran	53	47	100	15
17 Jugo	42	37	79	23
18 Ngarum	19	21	40	42
19 Titik	23	27	50	45
20 Kendal	36	33	69	37
21 Keting	21	23	44	56
Sekaran	715	717	1.432	29

Sumber : Kecamatan Sekaran

Tabel 3.1.3 Jumlah Penduduk yang Mati menurut Jenis Kelamin di Kecamatan Sekaran, 2017

Desa/Kelurahan	Mati			Rata-Rata Kematian Per 1000 Penduduk
	L	P	L+P	
(1)	(2)	(3)	(4)	(5)
1 Besur	22	12	34	19
2 Kebalankulon	13	24	37	12
3 Kudikan	16	24	40	15
4 Manyar	31	14	45	11
5 Trosono	14	29	43	20
6 Latek	14	18	32	15
7 Miru	18	13	31	14
8 Bulutengger	22	9	31	9
9 Bugel	11	12	23	26
10 Siman	10	16	26	17
11 Kembangan	14	21	35	22
12 Karang	14	16	30	24
13 Sungegeneng	14	10	24	4
14 Porodeso	13	24	37	26
15 Moro	12	13	25	43
16 Sekaran	17	12	29	4
17 Jugo	15	12	27	8
18 Ngarum	10	17	27	28
19 Titik	11	12	23	21
20 Kendal	15	12	27	14
21 Keting	15	5	20	26
Sekaran	321	325	646	13

Sumber : Kecamatan Sekaran

Tabel 3.1.4 Jumlah Penduduk yang Datang menurut Jenis Kelamin di Kecamatan Sekaran, 2017

Desa/Kelurahan	Datang			Rata-Rata Kedatangan Per 1000 Penduduk
	L	P	L+P	
(1)	(2)	(3)	(4)	(5)
1 Besur	80	87	167	93
2 Kebalankulon	123	137	260	82
3 Kudikan	115	99	214	79
4 Manyar	174	178	352	87
5 Trosono	99	94	193	89
6 Latek	96	97	193	88
7 Miru	95	116	211	95
8 Bulutengger	138	155	293	87
9 Bugel	43	44	87	100
10 Siman	58	51	109	70
11 Kembangan	71	65	136	84
12 Karang	61	54	115	92
13 Sungegeneng	221	226	447	82
14 Porodeso	57	64	121	86
15 Moro	27	24	51	87
16 Sekaran	275	298	573	87
17 Jugo	142	146	288	84
18 Ngarum	40	43	83	87
19 Titik	41	45	86	78
20 Kendal	72	77	149	79
21 Keting	38	33	71	91
Sekaran	2.066	2.133	4.199	85

Sumber : Kecamatan Sekaran

Tabel 3.1.5 Jumlah Penduduk yang Pindah menurut Jenis Kelamin di Kecamatan Sekaran, 2017

Desa/Kelurahan	Pindah			Rata-Rata Kedatangan Per 1000 Penduduk
	L	P	L+P	
(1)	(2)	(3)	(4)	(5)
1 Besur	13	15	28	16
2 Kebalankulon	12	18	30	9
3 Kudikan	15	14	29	11
4 Manyar	16	12	28	7
5 Trosono	18	13	31	14
6 Latek	12	14	26	12
7 Miru	14	13	27	12
8 Bulutengger	13	18	31	9
9 Bugel	13	10	23	26
10 Siman	7	6	13	8
11 Kembangan	5	6	11	7
12 Karang	7	5	12	10
13 Sungegeneng	12	6	18	3
14 Porodeso	5	7	12	9
15 Moro	6	4	10	17
16 Sekaran	12	14	26	4
17 Jugo	12	8	20	6
18 Ngarum	5	8	13	14
19 Titik	4	7	11	10
20 Kendal	7	5	12	6
21 Keting	9	7	16	20
Sekaran	217	210	427	9

Sumber : Kecamatan Sekaran

Tabel 3.1.6 Jumlah Penduduk, Rumah Tangga dan Kepadatan di Kecamatan Sekaran, 2017

Desa/Kelurahan	Luas (Km ²)	Penduduk	Rumah Tangga	Kepadatan	Rata-Rata Per Rumah tangga
(1)	(2)	(3)	(4)	(5)	(6)
1 Besur	1,49	1.801	562	1.209	3
2 Kebalankul	2,35	3.171	822	1.349	4
3 Kudikan	2,26	2.710	945	1.199	3
4 Manyar	3,07	4.060	1.320	1.322	3
5 Trosono	2,32	2.163	691	932	3
6 Latek	3,22	2.189	674	680	3
7 Miru	2,44	2.213	687	907	3
8 Bulutengger	2,97	3.350	1.277	1.128	3
9 Bugel	0,59	869	336	1.473	3
10 Siman	2,21	1.566	328	709	5
11 Kembangan	1,46	1.615	534	1.106	3
12 Karang	1,29	1.248	444	967	3
13 Sungegenen	6,92	5.476	2.143	791	3
14 Porodeso	1,05	1.403	521	1.336	3
15 Moro	0,93	588	219	632	3
16 Sekaran	5,65	6.559	1.814	1.161	4
17 Jugo	3,58	3.444	1.000	962	3
18 Ngarum	2,00	950	455	475	2
19 Titik	1,07	1.099	406	1.027	3
20 Kendal	1,59	1.887	560	1.187	3
21 Keting	1,18	781	351	662	2
Sekaran	50	49.142	16.089	990	3

Sumber : Kecamatan Sekaran

Tabel 3.1.7 Penduduk menurut Kewarganegaraan di Kecamatan Sekaran, 2017

Desa/Kelurahan	WNI		WNA		Jumlah	
	L	P	L	P	L	P
(1)	(2)	(3)	(4)	(5)	(6)	(7)
1 Besur	880	921	0	0	880	921
2 Kebalankulon	1.603	1.568	0	0	1.603	1.568
3 Kudikan	1.374	1.336	0	0	1.374	1.336
4 Manyar	2.077	1.983	0	0	2.077	1.983
5 Trosono	1.118	1.045	0	0	1.118	1.045
6 Latek	1.090	1.099	0	0	1.090	1.099
7 Miru	1.076	1.137	0	0	1.076	1.137
8 Bulutenggler	1.640	1.710	0	0	1.640	1.710
9 Bugel	440	429	0	0	440	429
10 Siman	807	759	0	0	807	759
11 Kembangan	840	775	0	0	840	775
12 Karang	636	612	0	0	636	612
13 Sungegeneng	2.706	2.770	0	0	2.706	2.770
14 Porodeso	697	706	0	0	697	706
15 Moro	301	287	0	0	301	287
16 Sekaran	3.289	3.270	0	0	3.289	3.270
17 Jugo	1.720	1.724	0	0	1.720	1.724
18 Ngarum	479	471	0	0	479	471
19 Titik	538	561	0	0	538	561
20 Kendal	950	937	0	0	950	937
21 Keting	388	393	0	0	388	393
Jumlah	24.649	24.493	-	-	24.649	24.493

Sumber : Kecamatan Sekaran

Tabel 3.1.8 Perkembangan Jumlah Penduduk di Kecamatan Sekaran, 2015 - 2017

Desa/Kelurahan	2015	2016	2017
(1)	(2)	(3)	(4)
1 Besur	1.573	1.635	1.801
2 Kebalankulon	2.834	2.878	3.171
3 Kudikan	2.438	2.460	2.710
4 Manyar	3.658	3.685	4.060
5 Trosono	1.922	1.962	2.163
6 Latek	1.933	1.987	2.189
7 Miru	1.966	2.008	2.213
8 Bulutengger	2.999	3.041	3.350
9 Bugel	737	789	869
10 Siman	1.412	1.422	1.566
11 Kembangan	1.440	1.466	1.615
12 Karang	1.097	1.133	1.248
13 Sungegeneng	4.934	4.968	5.476
14 Porodeso	1.265	1.274	1.403
15 Moro	509	534	588
16 Sekaran	5.923	5.953	6.559
17 Jugo	3.099	3.125	3.444
18 Ngarum	836	862	950
19 Titik	988	997	1.099
20 Kendal	1.670	1.713	1.887
21 Keting	694	709	781
Jumlah	43.927	44.601	49.142

Sumber : Kecamatan Sekaran

Tabel. 3.1.9 Persentase Persebaran Penduduk Kecamatan Sekaran Tahun 2015 - 2017

Desa/Kelurahan	2015	2016	2017
	(1)	(4)	(5)
1 Besur	3,58	3,67	3,66
2 Kebalankulon	6,45	6,45	6,45
3 Kudikan	5,55	5,52	5,51
4 Manyar	8,33	8,26	8,26
5 Trosono	4,38	4,40	4,40
6 Latek	4,40	4,46	4,45
7 Miru	4,48	4,50	4,50
8 Bulutengger	6,83	6,82	6,82
9 Bugel	1,68	1,77	1,77
10 Siman	3,21	3,19	3,19
11 Kembangan	3,28	3,29	3,29
12 Karang	2,50	2,54	2,54
13 Sungegeneng	11,23	11,14	11,14
14 Porodeso	2,88	2,86	2,85
15 Moro	1,16	1,20	1,20
16 Sekaran	13,48	13,35	13,35
17 Jugo	7,05	7,01	7,01
18 Ngarum	1,90	1,93	1,93
19 Titik	2,25	2,24	2,24
20 Kendal	3,80	3,84	3,84
21 Keting	1,58	1,59	1,59
Modo	100,00	100,00	100,00

Sumber : Kantor Camat Sekaran

Tabel 3.1.10 Penduduk menurut Kelompok Umur di Kecamatan Sekaran, 2017

Desa/Kelurahan	Kelompok Umur				
	0-4	5-9	10-14	15-19	20 -24
(1)	(2)	(3)	(4)	(5)	(6)
1 Besur	132	138	178	139	106
2 Kebalankulon	176	269	391	391	210
3 Kudikan	194	184	307	269	158
4 Manyar	282	344	487	397	202
5 Trosono	174	172	210	201	125
6 Latek	174	197	256	187	83
7 Miru	178	212	250	170	115
8 Bulutengger	245	305	324	292	183
9 Bugel	82	83	85	56	32
10 Siman	96	104	201	377	89
11 Kembangan	152	148	152	129	104
12 Karang	85	93	143	148	78
13 Sungegeneng	306	414	465	423	252
14 Porodeso	84	115	117	126	77
15 Moro	41	51	75	43	35
16 Sekaran	484	582	599	539	391
17 Jugo	224	318	445	416	182
18 Ngarum	64	65	120	78	43
19 Titik	61	107	122	72	52
20 Kendal	148	196	249	191	79
21 Keting	43	65	66	67	42
Jumlah	3,425	4,162	5,242	4,711	2,638

Sumber : Kecamatan Sekaran

Lanjutan Tabel 3.1.10

Desa/Kelurahan	Kelompok Umur				
	25 - 29	30-34	35-39	40-44	45-49
(1)	(7)	(8)	(9)	(10)	(11)
1 Besur	102	100	123	144	125
2 Kebalankulon	141	147	171	193	249
3 Kudikan	160	150	167	240	208
4 Manyar	207	185	199	259	357
5 Trosono	140	136	155	145	138
6 Latek	128	134	165	141	199
7 Miru	129	139	165	141	159
8 Bulutengger	217	186	230	250	264
9 Bugel	53	54	66	47	50
10 Siman	100	75	80	54	74
11 Kembangan	90	90	100	84	109
12 Karang	85	85	56	64	61
13 Sungegeneng	302	258	402	402	429
14 Porodeso	117	83	78	88	118
15 Moro	33	36	37	44	43
16 Sekaran	494	510	426	463	468
17 Jugo	186	185	164	241	251
18 Ngarum	30	72	54	55	56
19 Titik	51	59	50	75	75
20 Kendal	77	95	105	118	134
21 Keting	48	45	35	43	63
Jumlah	2,890	2,824	3,028	3,291	3,630

Sumber : Kecamatan Sekaran

Lanjutan Tabel 3.1.10

Desa/Kelurahan	Kelompok Umur				Jumlah
	50-54	55 - 59	60 - 64	65+	
(1)	(12)	(13)	(14)	(15)	(16)
1 Besur	167	104	72	171	1,801
2 Kebalankulon	201	207	117	308	3,171
3 Kudikan	163	184	115	211	2,710
4 Manyar	331	261	178	371	4,060
5 Trosono	156	129	89	193	2,163
6 Latek	142	118	101	164	2,189
7 Miru	144	130	88	193	2,213
8 Bulutengger	227	191	125	311	3,350
9 Bugel	58	74	39	90	869
10 Siman	63	51	59	143	1,566
11 Kembangan	98	94	88	177	1,615
12 Karang	68	66	63	153	1,248
13 Sungegeneng	458	343	284	738	5,476
14 Porodeso	101	102	61	136	1,403
15 Moro	34	28	22	66	588
16 Sekaran	429	378	236	560	6,559
17 Jugo	246	184	111	291	3,444
18 Ngarum	64	61	55	133	950
19 Titik	93	67	61	154	1,099
20 Kendal	134	109	74	178	1,887
21 Keting	64	40	52	108	781
Jumlah	3,441	2,921	2,090	4,849	49,142

Sumber : Kecamatan Sekaran

Tabel 3.1.11 Penduduk Laki Laki menurut Kelompok Umur di Kecamatan Sekaran, 2017

Desa/Kelurahan	Kelompok Umur				
	0-4	5-9	10-14	15-19	20 -24
(1)	(2)	(3)	(4)	(5)	(6)
1 Besur	53	77	102	79	44
2 Kebalankulon	97	149	223	224	111
3 Kudikan	117	106	166	128	88
4 Manyar	152	199	269	194	84
5 Trosono	80	96	130	100	67
6 Latek	106	127	121	91	34
7 Miru	94	106	155	75	51
8 Bulutengger	139	172	167	115	74
9 Bugel	46	47	44	20	14
10 Siman	43	55	118	206	40
11 Kembangan	89	99	73	73	47
12 Karang	55	54	69	69	41
13 Sungegeneng	151	217	273	243	120
14 Porodeso	44	71	58	62	39
15 Moro	23	26	44	26	18
16 Sekaran	264	321	290	278	184
17 Jugo	127	166	243	203	91
18 Ngarum	26	32	69	52	19
19 Titik	35	57	69	35	22
20 Kendal	90	119	122	108	34
21 Keting	20	34	31	44	24
Jumlah	1,851	2,330	2,836	2,425	1,246

Sumber : Kecamatan Sekaran

Lanjutan Tabel 3.1.11

Desa/Kelurahan	Kelompok Umur				
	25 - 29	30-34	35-39	40-44	45-49
(1)	(7)	(8)	(9)	(10)	(11)
1 Besur	43	52	56	77	55
2 Kebalankulon	76	76	69	86	126
3 Kudikan	77	73	79	122	95
4 Manyar	119	93	100	118	182
5 Trosono	77	62	96	77	62
6 Latek	64	62	79	64	106
7 Miru	59	64	94	63	80
8 Bulutengger	125	96	105	123	128
9 Bugel	26	29	41	23	24
10 Siman	54	46	44	25	37
11 Kembangan	42	54	68	31	64
12 Karang	43	43	37	26	29
13 Sungegeneng	151	126	187	201	213
14 Porodeso	56	50	41	36	46
15 Moro	14	13	24	20	26
16 Sekaran	259	262	226	218	227
17 Jugo	101	86	71	105	129
18 Ngarum	19	33	25	35	25
19 Titik	29	34	17	31	42
20 Kendal	40	34	55	45	55
21 Keting	31	19	21	19	25
Jumlah	1,505	1,407	1,535	1,545	1,776

Sumber : Kecamatan Sekaran

Lanjutan Tabel 3.1.11

Desa/Kelurahan	Kelompok Umur				Jumlah
	50-54	55 - 59	60 - 64	65+	
(1)	(12)	(13)	(14)	(15)	(16)
1 Besur	87	42	41	72	880
2 Kebalankulon	86	109	69	102	1,603
3 Kudikan	75	98	57	93	1,374
4 Manyar	165	143	105	154	2,077
5 Trosono	85	64	37	85	1,118
6 Latek	68	52	54	62	1,090
7 Miru	67	60	37	71	1,076
8 Bulutengger	116	104	64	112	1,640
9 Bugel	18	49	20	39	440
10 Siman	26	24	28	61	807
11 Kembangan	45	27	52	76	840
12 Karang	40	34	29	67	636
13 Sungegeneng	235	160	134	295	2,706
14 Porodeso	51	63	35	45	697
15 Moro	17	13	8	29	301
16 Sekaran	223	200	121	216	3,289
17 Jugo	113	98	65	122	1,720
18 Ngarum	36	31	25	52	479
19 Titik	48	31	34	54	538
20 Kendal	71	64	29	84	950
21 Keting	31	23	26	40	388
Jumlah	1,703	1,489	1,070	1,931	24,649

Sumber : Kecamatan Sekaran

Tabel 3.1.12 Penduduk Perempuan menurut Kelompok Umur di Kecamatan Sekaran, 2017

Desa/Kelurahan	Kelompok Umur				
	0-4	5-9	10-14	15-19	20 -24
(1)	(2)	(3)	(4)	(5)	(6)
1 Besur	79	61	76	59	62
2 Kebalankulon	79	120	169	167	99
3 Kudikan	77	78	141	141	69
4 Manyar	130	144	218	203	118
5 Trosono	94	76	80	100	57
6 Latek	68	71	134	96	48
7 Miru	85	106	95	95	64
8 Bulutengger	106	133	156	177	109
9 Bugel	35	35	41	36	18
10 Siman	53	48	83	171	50
11 Kembangan	63	48	79	56	56
12 Karang	30	39	74	78	37
13 Sungegeneng	155	197	192	180	132
14 Porodeso	40	44	58	64	39
15 Moro	18	24	31	17	18
16 Sekaran	219	261	310	261	207
17 Jugo	97	152	202	214	90
18 Ngarum	37	33	51	26	24
19 Titik	25	50	53	36	30
20 Kendal	57	77	127	83	45
21 Keting	23	31	35	23	18
Jumlah	1,570	1,828	2,405	2,283	1,390

Sumber : Kecamatan Sekaran

Lanjutan Tabel 3.1.12

Desa/Kelurahan	Kelompok Umur				
	25 - 29	30-34	35-39	40-44	45-49
(1)	(7)	(8)	(9)	(10)	(11)
1 Besur	59	48	67	67	69
2 Kebalankulon	65	71	101	107	123
3 Kudikan	83	77	88	118	113
4 Manyar	88	93	99	141	175
5 Trosono	63	74	59	68	76
6 Latek	64	73	86	77	94
7 Miru	69	75	72	78	78
8 Bulutengger	93	90	126	127	137
9 Bugel	26	25	25	24	25
10 Siman	46	29	36	29	36
11 Kembangan	48	36	32	53	45
12 Karang	42	42	19	37	32
13 Sungegeneng	151	132	215	202	216
14 Porodeso	61	33	37	52	72
15 Moro	19	23	13	24	17
16 Sekaran	235	248	201	245	241
17 Jugo	85	99	94	137	122
18 Ngarum	11	39	29	20	31
19 Titik	22	25	33	44	33
20 Kendal	37	61	50	73	79
21 Keting	18	26	14	24	37
Jumlah	1,385	1,419	1,496	1,747	1,851

Sumber : Kecamatan Sekaran

Lanjutan Tabel 3.1.12

Desa/Kelurahan	Kelompok Umur				Jumlah
	50-54	55 - 59	60 - 64	65+	
(1)	(12)	(13)	(14)	(15)	(16)
1 Besur	83	61	31	99	921
2 Kebalankulon	118	96	47	206	1,568
3 Kudikan	91	84	57	119	1,336
4 Manyar	168	115	74	217	1,983
5 Trosono	74	65	52	107	1,045
6 Latek	76	64	47	101	1,099
7 Miru	79	68	51	122	1,137
8 Bulutengger	113	83	61	199	1,710
9 Bugel	43	24	19	53	429
10 Siman	37	25	32	84	759
11 Kembangan	57	65	36	101	775
12 Karang	29	32	34	87	612
13 Sungegeneng	225	180	150	443	2,770
14 Porodeso	51	37	25	93	706
15 Moro	18	14	14	37	287
16 Sekaran	210	172	115	345	3,270
17 Jugo	135	85	46	166	1,724
18 Ngarum	27	31	30	82	471
19 Titik	47	36	26	101	561
20 Kendal	65	43	45	95	937
21 Keting	36	15	25	68	393
Jumlah	1,782	1,395	1,017	2,925	24,493

Sumber : Kecamatan Sekaran

Tabel 3.1.13 Penduduk yang Wajib Memiliki KTP menurut Jenis Kelamin di Kecamatan Sekaran, 2017

Desa/Kelurahan	Jumlah Penduduk Wajib KTP		
	Laki-laki	Perempuan	Laki-laki + Perempuan
(1)	(2)	(3)	(4)
1 Besur	614	680	1,294
2 Kebalankulon	1,038	1,128	2,166
3 Kudikan	930	979	1,909
4 Manyar	1,374	1,404	2,778
5 Trosono	769	752	1,521
6 Latek	697	785	1,482
7 Miru	689	810	1,499
8 Bulutengger	1,113	1,239	2,352
9 Bugel	294	303	597
10 Siman	502	501	1,003
11 Kembangan	548	561	1,109
12 Karang	428	435	863
13 Sungegeneng	1,961	2,149	4,110
14 Porodeso	497	536	1,033
15 Moro	197	207	404
16 Sekaran	2,294	2,368	4,662
17 Jugo	1,097	1,181	2,278
18 Ngarum	330	339	669
19 Titik	362	418	780
20 Kendal	573	640	1,213
21 Keting	284	294	578
Jumlah	16,591	17,709	34,300

Sumber : Kecamatan Sekaran

Tabel 3.1.14 Penduduk yang telah Memiliki KTP menurut Jenis Kelamin di Kecamatan Sekaran, 2017

Desa/Kelurahan	Jumlah Penduduk Wajib KTP		
	Laki-laki	Perempuan	Laki-laki + Perempuan
(1)	(2)	(3)	(4)
1 Besur	565	626	1,191
2 Kebalankulon	955	1,038	1,993
3 Kudikan	856	901	1,757
4 Manyar	1,264	1,292	2,556
5 Trosono	707	692	1,399
6 Latek	641	722	1,363
7 Miru	634	745	1,379
8 Bulutengger	1,024	1,140	2,164
9 Bugel	270	279	549
10 Siman	462	461	923
11 Kembangan	504	516	1,020
12 Karang	394	400	794
13 Sungegeneng	1,804	1,977	3,781
14 Porodeso	457	493	950
15 Moro	181	190	371
16 Sekaran	2,110	2,179	4,289
17 Jugo	1,009	1,087	2,096
18 Ngarum	304	312	616
19 Titik	333	385	718
20 Kendal	527	589	1,116
21 Keting	261	270	531
Jumlah	15,262	16,294	31,556

Sumber : Kecamatan Sekaran

Bab 4

Sosial



ULASAN SINGKAT

Pada bab Sosial ditampilkan data- data tentang, sarana pendidikan lengkap dengan jumlah murid dan guru di masing – masing Desa/Kelurahan mulai jenjang pendidikan TK sampai SLTA, kemudian data kesehatan dan keikutsertaan Pasangan Usia Subur (PUS) dalam program Keluarga Berencana (KB), jumlah NTCR (Nikah, Talak, Cerai dan Rujuk), dan data sosial lainnya.

Data jumlah sarana pendidikan Negeri Pada Tabel 4.1.1 terlihat bahwa jumlah SD Negeri di Kecamatan Sekaran sebanyak 20 lembaga, SMPN jumlah 2 lembaga, SMAN jumlah 1 lembaga, sedangkan pada Tabel 4.1.2. terlihat jumlah sarana pendidikan swasta di kecamatan Sekaran sebanyak 35 TK, 3 RA, 1 SD, 22 MI, 4 SMP, 5 Mts, 3 SMA, 2 MA dan 3 SMK.

Jumlah murid SDN di Kecamatan sekaran yang tersebar di 20 lembaga sebanyak 994 siswa, di dibandingkan dengan tahun sebelumnya terdapat penurunan sebesar 6,02 persen yaitu mencapai 1.141 siswa pada tahun 2016. Dapat dilihat pada Tabel 4.1.7.

Untuk data SD swasta dapat di lihat Pada Tabel 4.1.8. jumlah MI Swasta tahun 2017 sebanyak 22 lembaga dengan jumlah murid sebanyak 2.068 siswa, sehingga rata-rata jumlah siswa MI Swasta sebanyak 22/lembaga. Bila dibandingkan antara tahun 2016 dengan tahun 2017 jumlah siswa MI swasta mengalami penurunan sebanyak 20 orang siswa saja, dapat dilihat pada tabel 4.1.10.

Selanjutnya jenjang SMP Negeri pada tahun 2017 dan 2016 tetap berjumlah 2 lembaga, tetapi jumlah murid mengalami penurunan dari 434 siswa tahun 2017 sedangkan di tahun 2016 berjumlah 386 siswa, terjadi penurunan sebanyak 48 siswa, Hal ini bisa dilihat pada Tabel 4.1.11.

Jumlah guru antara tahun 2016 dan tahun 2017 tetap tidak ada perubahan.

Pada SMP/Sederajat Swasta di Tabel 4.1.14 dan 4.1.15 dapat dilihat bahwa antara tahun 2017 dan 2016 jumlah lembaga sama yaitu 6 lembaga dengan jumlah murid tahun 2016 berjumlah 540 siswa menjadi 818 siswa di tahun 2017, ini berarti jumlah siswa SMP Swasta mengalami peningkatan.

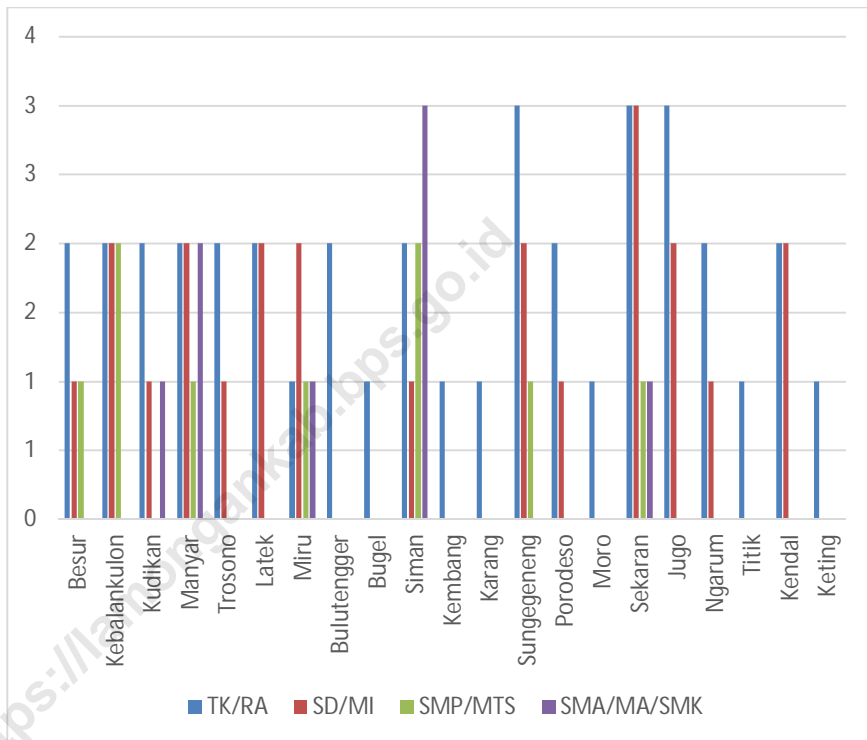
Pada SMA Negeri dapat dilihat tabel 4.1.15 terdapat 1 lembaga dengan jumlah murid pada tahun 2017 sejumlah 674 siswa, sedangkan pada tahun 2016 sejumlah 642 siswa, ini berarti jumlah murid SMA Negeri di kecamatan sekaran mengalami penurunan,

Pada SMA swasta dapat dilihat di tabel 4.1.16, terdapat 3 lembaga SMA swasta dengan perbandingan jumlah murid antara tahun 2016 dengan tahun 2017, pada tahun 2016 jumlah murid sebanyak 505 sedangkan tahun 2017 sebanyak 304, berarti terjadi penurunan sebanyak 201 siswa.

MA swasta di Kecamatan Sekaran ada 2 lembaga dengan perbandingan jumlah murid tahun 2017 dengan tahun 2016 dapat dilihat pada tabel 4.1.18. jumlah murid MA Swasta tahun 2016 sebanyak 335 sedangkan pada tahun 2017 sebanyak 354 siswa. Berarti siswa MA swasta mengalami peningkatan sebanyak 19 siswa.

Sedangkan di SMK Swasta di kecamatan sekaran dari 3 lembaga mengalami penurunan jumlah siswa, pada tahun 2016 jumlah siswa sebanyak 370 sedangkan tahun 2017 sebanyak 315.

**Gambar. 5. Jumlah Lembaga Sekolah Swasta
Kecamatan Sekaran, 2017**



Tabel 4.1.1 Jumlah Fasilitas Pendidikan Negeri Kecamatan Sekaran, 2017

Desa/Kelurahan	TK	RA	SD	MI	SMP	MTs	SMA	MA	SMK
(1)	(2)	(3)	(4)	(5)	(6)	(7)	(8)	(9)	(10)
1 Besur	-	-	1	-	-	-	-	-	-
2 Kebalankulon	-	-	1	-	-	-	-	-	-
3 Kudikan	-	-	1	-	1	-	-	-	-
4 Manyar	-	-	1	-	-	-	-	-	-
5 Trosono	-	-	1	-	-	-	-	-	-
6 Latek	-	-	1	-	-	-	-	-	-
7 Miru	-	-	1	-	-	-	-	-	-
8 Bulutengger	-	-	1	-	-	-	1	-	-
9 Bugel	-	-	1	-	-	-	-	-	-
10 Siman	-	-	1	-	-	-	-	-	-
11 Kembang	-	-	1	-	-	-	-	-	-
12 Karang	-	-	-	-	-	-	-	-	-
13 Sungegeneng	-	-	2	-	1	-	-	-	-
14 Porodeso	-	-	1	-	-	-	-	-	-
15 Moro	-	-	1	-	-	-	-	-	-
16 Sekaran	-	-	1	-	-	-	-	-	-
17 Jugo	-	-	1	-	-	-	-	-	-
18 Ngarum	-	-	1	-	-	-	-	-	-
19 Titik	-	-	1	-	-	-	-	-	-
20 Kendal	-	-	-	-	-	-	-	-	-
21 Keting	-	-	1	-	-	-	-	-	-
Jumlah	-	-	20	-	2	-	1	-	-

Sumber : - UPT. Dinas Pendidikan Kec. Sekaran
 - Kantor PPAI/KUA Kec. Sekaran

Tabel 4.1.2 Jumlah Fasilitas Pendidikan Swasta Kecamatan Sekaran, 2017

Desa/Kelurahan	TK	RA	SD	MI	SMP	MTs	SMA	MA	SMK
(1)	(2)	(3)	(4)	(5)	(6)	(7)	(8)	(9)	(10)
1 Besur	2	-	-	1	-	1	-	-	-
2 Kebalankulon	2	-	-	2	1	1	-	-	-
3 Kudikan	2	-	-	1	-	-	-	-	1
4 Manyar	2	-	-	2	-	1	1	1	-
5 Trosono	1	1	-	1	-	-	-	-	-
6 Latek	2	-	-	2	-	-	-	-	-
7 Miru	1	-	1	1	-	1	-	-	1
8 Bulutengger	2	-	-	-	-	-	-	-	-
9 Bugel	1	-	-	-	-	-	-	-	-
10 Siman	2	-	-	1	1	1	2	1	-
11 Kembang	1	-	-	-	-	-	-	-	-
12 Karang	1	-	-	-	-	-	-	-	-
13 Sungegeneng	3	-	-	2	1	-	-	-	-
14 Porodeso	1	1	-	1	-	-	-	-	-
15 Moro	1	-	-	-	-	-	-	-	-
16 Sekaran	3	-	-	3	1	-	-	-	1
17 Jugo	3	-	-	2	-	-	-	-	-
18 Ngarum	2	-	-	1	-	-	-	-	-
19 Titik	1	-	-	-	-	-	-	-	-
20 Kendal	1	1	-	2	-	-	-	-	-
21 Keting	1	-	-	-	-	-	-	-	-
Jumlah	35	3	1	22	4	5	3	2	3

Sumber : - UPT. Dinas Pendidikan Kec. Sekaran

- Kantor PPAI/KUA Kec. Sekaran

Tabel 4.1.3 Jumlah Sekolah, Murid, Guru dan Rasio Murid-Guru TK Swasta di Kecamatan Sekaran, 2017

Desa/Kelurahan	Lembaga Sekolah	Gedung Sekolah	Ruang Kelas
(1)	(2)	(3)	(4)
1 Besur	2	2	4
2 Kebalankulon	2	2	4
3 Kudikan	2	2	4
4 Manyar	2	2	4
5 Trosono	1	1	2
6 Latek	2	2	4
7 Miru	1	1	2
8 Bulutengger	2	2	4
9 Bugel	1	1	2
10 Siman	2	2	4
11 Kembangan	1	1	2
12 Karang	1	1	2
13 Sungegeneng	3	3	6
14 Porodeso	1	1	2
15 Moro	1	1	2
16 Sekaran	3	3	6
17 Jugo	3	3	6
18 Ngarum	2	2	4
19 Titik	1	1	2
20 Kendal	1	1	2
21 Keting	1	1	2
Jumlah / Total	35	35	70

Sumber : Dinas Pendidikan Kabupaten Lamongan

Lanjutan Tabel 4.1.3

Desa/Kelurahan	Rombongan Belajar	Murid	Guru	Rasio Murid - Guru
(1)	(5)	(6)	(7)	(8)
1 Besur	4	43	4	11
2 Kebalankulon	4	39	5	8
3 Kudikan	4	43	6	7
4 Manyar	4	51	8	6
5 Trosono	2	21	3	7
6 Latek	4	53	6	9
7 Miru	2	48	3	16
8 Bulutengger	4	52	7	7
9 Bugel	2	33	3	11
10 Siman	4	57	5	11
11 Kembangan	2	20	3	7
12 Karang	2	18	2	9
13 Sungegeneng	6	69	7	10
14 Porodeso	2	21	3	7
15 Moro	2	19	2	10
16 Sekaran	6	128	15	9
17 Jugo	6	73	11	7
18 Ngarum	4	25	5	5
19 Titik	2	22	2	11
20 Kendal	2	34	2	17
21 Keting	2	13	3	4
Jumlah / Total	70	884	105	8

Sumber : Dinas Pendidikan Kabupaten Lamongan

Tabel 4.1.4 Jumlah Sekolah, Murid, Guru dan Rasio Murid-Guru RA Swasta di Kecamatan Sekaran, 2017

Desa/Kelurahan	Lembaga Sekolah	Gedung Sekolah	Ruang Kelas
(1)	(2)	(3)	(4)
1 Besur	-	-	-
2 Kebalankulon	-	-	-
3 Kudikan	-	-	-
4 Manyar	-	-	-
5 Troso	1	1	1
6 Latek	-	-	-
7 Miru	-	-	-
8 Bulutengger	-	-	-
9 Bugel	-	-	-
10 Siman	-	-	-
11 Kembangan	-	-	-
12 Karang	-	-	-
13 Sungegeneng	-	-	-
14 Porodeso	1	1	1
15 Moro	-	-	-
16 Sekaran	-	-	-
17 Jugo	-	-	-
18 Ngarum	-	-	-
19 Titik	-	-	-
20 Kendal	1	1	1
21 Keting	-	-	-
Jumlah / Total	3	3	3

Sumber : Dinas Pendidikan Kabupaten Lamongan

Lanjutan Tabel 4.1.4

Desa/Kelurahan	Rombongan Belajar	Murid	Guru	Rasio Murid - Guru
(1)	(5)	(6)	(7)	(8)
1 Besur	-	-	-	-
2 Kebalankulon	-	-	-	-
3 Kudikan	-	-	-	-
4 Manyar	-	-	-	-
5 Trosono	1	38	3	13
6 Latek	-	-	-	-
7 Miru	-	-	-	-
8 Bulutengger	-	-	-	-
9 Bugel	-	-	-	-
10 Siman	-	-	-	-
11 Kembangan	-	-	-	-
12 Karang	-	-	-	-
13 Sungegeneng	-	-	-	-
14 Porodeso	1	30	2	15
15 Moro	-	-	-	-
16 Sekaran	-	-	-	-
17 Jugo	-	-	-	-
18 Ngarum	-	-	-	-
19 Titik	-	-	-	-
20 Kendal	1	27	4	7
21 Keting	-	-	-	-
Jumlah / Total	3	95	9	10,52

Sumber : Dinas Pendidikan Kabupaten Lamongan

Tabel 4.1.5 Jumlah Sekolah, Murid, Guru dan Rasio Murid-Guru SD Negeri di Kecamatan Sekaran, 2017

Desa/Kelurahan	Lembaga Sekolah	Gedung Sekolah	Ruang Kelas
(1)	(2)	(3)	(4)
1 Besur	1	1	6
2 Kebalankulon	1	1	6
3 Kudikan	1	1	6
4 Manyar	1	1	6
5 Trosono	1	1	6
6 Latek	1	1	6
7 Miru	1	1	6
8 Bulutengger	1	1	8
9 Bugel	1	1	6
10 Siman	1	1	6
11 Kembangan	1	1	6
12 Karang	-	-	-
13 Sungegeneng	2	2	12
14 Porodeso	1	1	6
15 Moro	1	1	6
16 Sekaran	1	1	6
17 Jugo	1	1	6
18 Ngarum	1	1	6
19 Titik	1	1	6
20 Kendal	-	-	-
21 Keting	1	1	6
Jumlah / Total	20	20	122

Sumber : Dinas Pendidikan Kabupaten Lamongan

Lanjutan Tabel 4.1.5

Desa/Kelurahan	Rombongan Belajar	Murid	Guru	Rasio Murid - Guru
(1)	(5)	(6)	(7)	(8)
1 Besur	6	32	9	3,56
2 Kebalankulon	6	18	8	2,25
3 Kudikan	6	46	9	5,11
4 Manyar	6	22	6	3,67
5 Trosono	6	45	8	5,63
6 Latek	6	15	6	2,50
7 Miru	6	73	10	7,30
8 Bulutengger	8	187	12	15,58
9 Bugel	6	58	8	7,25
10 Siman	6	61	10	6,10
11 Kembangan	6	94	8	11,70
12 Karang	-	-	-	-
13 Sungegeneng	12	110	15	7,33
14 Porodeso	6	38	8	4,75
15 Moro	6	36	8	4,50
16 Sekaran	6	124	10	12,40
17 Jugo	6	42	7	6,00
18 Ngarum	6	31	7	4,43
19 Titik	6	40	9	4,44
20 Kendal	-	-	-	-
21 Keting	6	32	7	4,57
Jumlah / Total	122	994	165	6,02

Sumber : Dinas Pendidikan Kabupaten Lamongan

Tabel 4.1.6 Jumlah Sekolah, Murid, Guru dan Rasio Murid-Guru SD Swasta di Kecamatan, 2017

Desa/Kelurahan	Lembaga Sekolah	Gedung Sekolah	Ruang Kelas
(1)	(2)	(3)	(4)
1 Besur	-	-	-
2 Kebalankulon	-	-	-
3 Kudikan	-	-	-
4 Manyar	-	-	-
5 Trosono	-	-	-
6 Latek	-	-	-
7 Miru	1	1	4
8 Bulutengger	-	-	-
9 Bugel	-	-	-
10 Siman	-	-	-
11 Kembangan	-	-	-
12 Karang	-	-	-
13 Sungegeneng	-	-	-
14 Porodeso	-	-	-
15 Moro	-	-	-
16 Sekaran	-	-	-
17 Jugo	-	-	-
18 Ngarum	-	-	-
19 Titik	-	-	-
20 Kendal	-	-	-
21 Keting	-	-	-
Jumlah / Total	1	1	4

Sumber : Dinas Pendidikan Kabupaten Lamongan

Lanjutan Tabel 4.1.6

Desa/Kelurahan	Rombongan Belajar	Murid	Guru	Rasio Murid - Guru
(1)	(5)	(6)	(7)	(8)
1 Besar	-	-	-	-
2 Kebalankulon	-	-	-	-
3 Kudikan	-	-	-	-
4 Manyar	-	-	-	-
5 Trosono	-	-	-	-
6 Latek	-	-	-	-
7 Miru	4	116	7	17
8 Bulutengger	-	-	-	-
9 Bugel	-	-	-	-
10 Siman	-	-	-	-
11 Kembangan	-	-	-	-
12 Karang	-	-	-	-
13 Sungegeneng	-	-	-	-
14 Porodeso	-	-	-	-
15 Moro	-	-	-	-
16 Sekaran	-	-	-	-
17 Jugo	-	-	-	-
18 Ngarum	-	-	-	-
19 Titik	-	-	-	-
20 Kendal	-	-	-	-
21 Keting	-	-	-	-
Jumlah / Total	4	116	7	16,57

Sumber : Dinas Pendidikan Kabupaten Lamongan

Tabel 4.1.7 Jumlah Sekolah, Murid, Guru dan Rasio Murid-Guru MI Swasta di Kecamatan Sekaran, 2017

Desa/Kelurahan	Lembaga Sekolah	Gedung Sekolah	Ruang Kelas
(1)	(2)	(3)	(4)
1 Besar	1	1	6
2 Kebalankulon	2	2	12
3 Kudikan	1	1	6
4 Manyar	2	2	12
5 Trosono	1	1	6
6 Latek	2	2	12
7 Miru	1	1	6
8 Bulutengger	-	-	-
9 Bugel	-	-	-
10 Siman	1	1	6
11 Kembangan	-	-	-
12 Karang	-	-	-
13 Sungegeneng	2	2	12
14 Porodeso	1	1	6
15 Moro	-	-	-
16 Sekaran	3	3	18
17 Jugo	2	2	12
18 Ngarum	1	1	6
19 Titik	-	-	-
20 Kendal	2	2	12
21 Keting	-	-	-
Jumlah / Total	22	22	132

Sumber : Dinas Pendidikan Kabupaten Lamongan

Lanjutan Tabel 4.1.7

Desa/Kelurahan	Rombongan Belajar	Murid	Guru	Rasio Murid - Guru
(1)	(5)	(6)	(7)	(8)
1 Besar	6	78	12	6
2 Kebalankulon	12	150	19	8
3 Kudikan	6	96	13	7
4 Manyar	12	231	26	9
5 Trosono	6	98	13	8
6 Latek	12	147	18	8
7 Miru	6	114	10	11
8 Bulutengger	-	-	-	-
9 Bugel	-	-	-	-
10 Siman	6	163	15	11
11 Kembangan	-	-	-	-
12 Karang	-	-	-	-
13 Sungegeneng	12	190	19	10
14 Porodeso	6	54	10	5
15 Moro	-	-	-	-
16 Sekaran	18	372	39	10
17 Jugo	12	212	21	10
18 Ngarum	6	35	10	4
19 Titik	-	-	-	-
20 Kendal	12	128	20	6
21 Keting	-	-	-	-
Jumlah / Total	132	2068	245	8,44

Sumber : Dinas Pendidikan Kabupaten Lamongan

Tabel 4.1.8 Jumlah Sekolah, Murid, Guru dan Rasio Murid-Guru SMP Negeri di Kecamatan Sekaran, 2017

Desa/Kelurahan	Lembaga Sekolah	Gedung Sekolah	Ruang Kelas
(1)	(2)	(3)	(4)
1 Besar	-	-	-
2 Kebalankulon	-	-	-
3 Kudikan	1	1	9
4 Manyar	-	-	-
5 Trosono	-	-	-
6 Latek	-	-	-
7 Miru	-	-	-
8 Bulutengger	-	-	-
9 Bugel	-	-	-
10 Siman	-	-	-
11 Kembangan	-	-	-
12 Karang	-	-	-
13 Sungegeneng	1	1	9
14 Porodeso	-	-	-
15 Moro	-	-	-
16 Sekaran	-	-	-
17 Jugo	-	-	-
18 Ngarum	-	-	-
19 Titik	-	-	-
20 Kendal	-	-	-
21 Keting	-	-	-
Jumlah / Total	2	2	18

Sumber : Dinas Pendidikan Kabupaten Lamongan

Lanjutan Tabel 4.1.8

Desa/Kelurahan	Rombongan Belajar	Murid	Guru	Rasio Murid - Guru
(1)	(5)	(6)	(7)	(8)
1 Besur	-	-	-	-
2 Kebalankulon	-	-	-	-
3 Kudikan	9	196	23	8,52
4 Manyar	-	-	-	-
5 Trosono	-	-	-	-
6 Latek	-	-	-	-
7 Miru	-	-	-	-
8 Bulutengger	-	-	-	-
9 Bugel	-	-	-	-
10 Siman	-	-	-	-
11 Kembangan	-	-	-	-
12 Karang	-	-	-	-
13 Sungegeneng	9	190	20	9,50
14 Porodeso	-	-	-	-
15 Moro	-	-	-	-
16 Sekaran	-	-	-	-
17 Jugo	-	-	-	-
18 Ngarum	-	-	-	-
19 Titik	-	-	-	-
20 Kendal	-	-	-	-
21 Keting	-	-	-	-
Jumlah / Total	18	386	43	8,98

Sumber : Dinas Pendidikan Kabupaten Lamongan

Tabel 4.1.9 Jumlah Sekolah, Murid, Guru dan Rasio Murid-Guru SMP Swasta di Kecamatan Sekaran, 2017

Desa/Kelurahan	Lembaga Sekolah	Gedung Sekolah	Ruang Kelas
(1)	(2)	(3)	(4)
1 Besur	-	-	-
2 Kebalankulon	1	1	3
3 Kudikan	-	-	-
4 Manyar	1	1	3
5 Trosono	-	-	-
6 Latek	-	-	-
7 Miru	-	-	-
8 Bulutengger	-	-	-
9 Bugel	-	-	-
10 Siman	1	1	15
11 Kembangan	-	-	-
12 Karang	-	-	-
13 Sungegeneng	-	-	-
14 Porodeso	-	-	-
15 Moro	-	-	-
16 Sekaran	1	1	3
17 Jugo	-	-	-
18 Ngarum	-	-	-
19 Titik	-	-	-
20 Kendal	-	-	-
21 Keting	-	-	-
Jumlah / Total	4	4	24

Sumber : Dinas Pendidikan Kabupaten Lamongan

Lanjutan Tabel 4.1.9

Desa/Kelurahan	Rombongan Belajar	Murid	Guru	Rasio Murid - Guru
(1)	(5)	(6)	(7)	(8)
1 Besar	-	-	-	-
2 Kebalankulon	3	48	7	7
3 Kudikan	-	-	-	-
4 Manyar	3	56	13	4
5 Trosono	-	-	-	-
6 Latek	-	-	-	-
7 Miru	-	-	-	-
8 Bulutengger	-	-	-	-
9 Bugel	-	-	-	-
10 Siman	15	345	19	18
11 Kembangan	-	-	-	-
12 Karang	-	-	-	-
13 Sungegeneng	-	-	-	-
14 Porodeso	-	-	-	-
15 Moro	-	-	-	-
16 Sekaran	3	59	10	6
17 Jugo	-	-	-	-
18 Ngarum	-	-	-	-
19 Titik	-	-	-	-
20 Kendal	-	-	-	-
21 Keting	-	-	-	-
Jumlah / Total	24	508	49	10,37

Sumber : Dinas Pendidikan Kabupaten Lamongan

Tabel 4.1.10 Jumlah Sekolah, Murid, Guru dan Rasio Murid-Guru MTs Swasta di Kecamatan Sekaran, 2017

Desa/Kelurahan	Lembaga Sekolah	Gedung Sekolah	Ruang Kelas
(1)	(2)	(3)	(4)
1 Besar	1	1	3
2 Kebalankulon	1	1	3
3 Kudikan	-	-	-
4 Manyar	1	1	7
5 Trosono	-	-	-
6 Latek	-	-	-
7 Miru	1	1	5
8 Bulutengger	-	-	-
9 Bugel	-	-	-
10 Siman	1	1	5
11 Kembangan	-	-	-
12 Karang	-	-	-
13 Sungegeneng	1	1	3
14 Porodeso	-	-	-
15 Moro	-	-	-
16 Sekaran	-	-	-
17 Jugo	-	-	-
18 Ngarum	-	-	-
19 Titik	-	-	-
20 Kendal	-	-	-
21 Keting	-	-	-
Jumlah / Total	6	6	26

Sumber : Dinas Pendidikan Kabupaten Lamongan

Lanjutan Tabel 4.1.10

Desa/Kelurahan	Rombongan Belajar	Murid	Guru	Rasio Murid - Guru
(1)	(5)	(6)	(7)	(8)
1 Besur	3	107	15	7
2 Kebalankulon	3	95	13	7
3 Kudikan	-	-	-	-
4 Manyar	7	217	24	9
5 Trosono	-	-	-	-
6 Latek	-	-	-	-
7 Miru	5	164	25	7
8 Bulutengger	-	-	-	-
9 Bugel	-	-	-	-
10 Siman	5	157	16	10
11 Kembangan	-	-	-	-
12 Karang	-	-	-	-
13 Sungegeneng	3	78	17	5
14 Porodeso	-	-	-	-
15 Moro	-	-	-	-
16 Sekaran	-	-	-	-
17 Jugo	-	-	-	-
18 Ngarum	-	-	-	-
19 Titik	-	-	-	-
20 Kendal	-	-	-	-
21 Keting	-	-	-	-
Jumlah / Total	26	818	110	7,44

Sumber : Dinas Pendidikan Kabupaten Lamongan

Tabel 4.1.11 Jumlah Sekolah, Murid, Guru dan Rasio Murid-Guru SMA Negeri di Kecamatan Sekaran, 2017

Desa/Kelurahan	Lembaga Sekolah	Gedung Sekolah	Ruang Kelas
(1)	(2)	(3)	(4)
1 Besar	-	-	-
2 Kebalankulon	-	-	-
3 Kudikan	-	-	-
4 Manyar	-	-	-
5 Trosono	-	-	-
6 Latek	-	-	-
7 Miru	-	-	-
8 Bulutengger	1	1	53
9 Bugel	-	-	-
10 Siman	-	-	-
11 Kembangan	-	-	-
12 Karang	-	-	-
13 Sungegeneng	-	-	-
14 Porodeso	-	-	-
15 Moro	-	-	-
16 Sekaran	-	-	-
17 Jugo	-	-	-
18 Ngarum	-	-	-
19 Titik	-	-	-
20 Kendal	-	-	-
21 Keting	-	-	-
Jumlah / Total	1	1	53

Sumber : Dinas Pendidikan Kabupaten Lamongan

Lanjutan Tabel 4.1.11

Desa/Kelurahan	Rombongan Belajar	Murid	Guru	Rasio Murid - Guru
(1)	(5)	(6)	(7)	(8)
1 Besur	-	-	-	-
2 Kebalankulon	-	-	-	-
3 Kudikan	-	-	-	-
4 Manyar	-	-	-	-
5 Trosono	-	-	-	-
6 Latek	-	-	-	-
7 Miru	-	-	-	-
8 Bulutengger	53	674	41	16
9 Bugel	-	-	-	-
10 Siman	-	-	-	-
11 Kembangan	-	-	-	-
12 Karang	-	-	-	-
13 Sungegeneng	-	-	-	-
14 Porodeso	-	-	-	-
15 Moro	-	-	-	-
16 Sekaran	-	-	-	-
17 Jugo	-	-	-	-
18 Ngarum	-	-	-	-
19 Titik	-	-	-	-
20 Kendal	-	-	-	-
21 Keting	-	-	-	-
Jumlah / Total	53	674	41	16,44

Sumber : Dinas Pendidikan Kabupaten Lamongan

Tabel 4.1.12 Jumlah Sekolah, Murid, Guru dan Rasio Murid-Guru SMA Swasta di Kecamatan Sekaran, 2017

Desa/Kelurahan	Lembaga Sekolah	Gedung Sekolah	Ruang Kelas
(1)	(2)	(3)	(4)
1 Besar	-	-	-
2 Kebalankulon	-	-	-
3 Kudikan	-	-	-
4 Manyar	1	1	3
5 Trosono	-	-	-
6 Latek	-	-	-
7 Miru	-	-	-
8 Bulutengger	-	-	-
9 Bugel	-	-	-
10 Siman	2	2	27
11 Kembangan	-	-	-
12 Karang	-	-	-
13 Sungegeneng	-	-	-
14 Porodeso	-	-	-
15 Moro	-	-	-
16 Sekaran	-	-	-
17 Jugo	-	-	-
18 Ngarum	-	-	-
19 Titik	-	-	-
20 Kendal	-	-	-
21 Keting	-	-	-
Jumlah / Total	3	3	30

Sumber : Dinas Pendidikan Kabupaten Lamongan

Lanjutan Tabel 4.1.12

Desa/Kelurahan	Rombongan Belajar	Murid	Guru	Rasio Murid - Guru
(1)	(5)	(6)	(7)	(8)
1 Besur	-	-	-	-
2 Kebalankulon	-	-	-	-
3 Kudikan	-	-	-	-
4 Manyar	3	72	10	7
5 Trosono	-	-	-	-
6 Latek	-	-	-	-
7 Miru	-	-	-	-
8 Bulutengger	-	-	-	-
9 Bugel	-	-	-	-
10 Siman	27	232	34	7
11 Kembangan	-	-	-	-
12 Karang	-	-	-	-
13 Sungegeneng	-	-	-	-
14 Porodeso	-	-	-	-
15 Moro	-	-	-	-
16 Sekaran	-	-	-	-
17 Jugo	-	-	-	-
18 Ngarum	-	-	-	-
19 Titik	-	-	-	-
20 Kendal	-	-	-	-
21 Keting	-	-	-	-
Jumlah / Total	30	304	44	6,91

Sumber : Dinas Pendidikan Kabupaten Lamongan

Tabel 4.1.13 Jumlah Sekolah, Murid, Guru dan Rasio Murid-Guru MA Swasta di Kecamatan Sekaran, 2017

Desa/Kelurahan	Lembaga Sekolah	Gedung Sekolah	Ruang Kelas
(1)	(2)	(3)	(4)
1 Besar	-	-	-
2 Kebalankulon	-	-	-
3 Kudikan	-	-	-
4 Manyar	1	1	6
5 Trosono	-	-	-
6 Latek	-	-	-
7 Miru	-	-	-
8 Bulutengger	-	-	-
9 Bugel	-	-	-
10 Siman	1	1	5
11 Kembangan	-	-	-
12 Karang	-	-	-
13 Sungegeneng	-	-	-
14 Porodeso	-	-	-
15 Moro	-	-	-
16 Sekaran	-	-	-
17 Jugo	-	-	-
18 Ngarum	-	-	-
19 Titik	-	-	-
20 Kendal	-	-	-
21 Keting	-	-	-
Jumlah / Total	2	2	11

Sumber : Dinas Pendidikan Kabupaten Lamongan

Lanjutan Tabel 4.1.13

Desa/Kelurahan	Rombongan Belajar	Murid	Guru	Rasio Murid - Guru
(1)	(5)	(6)	(7)	(8)
1 Besar	-	-	-	-
2 Kebalankulon	-	-	-	-
3 Kudikan	-	-	-	-
4 Manyar	6	142	24	6
5 Trosono	-	-	-	-
6 Latek	-	-	-	-
7 Miru	-	-	-	-
8 Bulutengger	-	-	-	-
9 Bugel	-	-	-	-
10 Siman	5	212	32	7
11 Kembangan	-	-	-	-
12 Karang	-	-	-	-
13 Sungegeneng	-	-	-	-
14 Porodeso	-	-	-	-
15 Moro	-	-	-	-
16 Sekaran	-	-	-	-
17 Jugo	-	-	-	-
18 Ngarum	-	-	-	-
19 Titik	-	-	-	-
20 Kendal	-	-	-	-
21 Keting	-	-	-	-
Jumlah / Total	11	354	56	6,32

Tabel 4.1.14 Jumlah Sekolah, Murid, Guru dan Rasio Murid-Guru SMK Swasta di Kecamatan Sekaran, 2017

Desa/Kelurahan	Lembaga Sekolah	Gedung Sekolah	Ruang Kelas
(1)	(2)	(3)	(4)
1 Besar	-	-	-
2 Kebalankulon	-	-	-
3 Kudikan	1	1	6
4 Manyar	-	-	-
5 Trosono	-	-	-
6 Latek	-	-	-
7 Miru	-	-	-
8 Bulutengger	-	-	-
9 Bugel	-	-	-
10 Siman	-	-	-
11 Kembangan	-	-	-
12 Karang	-	-	-
13 Sungegeneng	-	-	-
14 Porodeso	-	-	-
15 Moro	-	-	-
16 Sekaran	-	-	-
17 Jugo	2	2	12
18 Ngarum	-	-	-
19 Titik	-	-	-
20 Kendal	-	-	-
21 Keting	-	-	-
Jumlah / Total	3	3	18

Sumber : Dinas Pendidikan Kabupaten Lamongan

Lanjutan Tabel 4.1.14

Desa/Kelurahan	Rombongan Belajar	Murid	Guru	Rasio Murid - Guru
(1)	(5)	(6)	(7)	(8)
1 Besar	-	-	-	-
2 Kebalankulon	-	-	-	-
3 Kudikan	6	108	9	12
4 Manyar	-	-	-	-
5 Trosono	-	-	-	-
6 Latek	-	-	-	-
7 Miru	-	-	-	-
8 Bulutengger	-	-	-	-
9 Bugel	-	-	-	-
10 Siman	-	-	-	-
11 Kembangan	-	-	-	-
12 Karang	-	-	-	-
13 Sungegeneng	-	-	-	-
14 Porodeso	-	-	-	-
15 Moro	-	-	-	-
16 Sekaran	-	-	-	-
17 Jugo	12	207	25	8
18 Ngarum	-	-	-	-
19 Titik	-	-	-	-
20 Kendal	-	-	-	-
21 Keting	-	-	-	-
Jumlah / Total	18	315	34	9

Sumber : Dinas Pendidikan Kabupaten Lamongan

Tabel 4.1.15 Jumlah Pondok Pesantren, Santri dan Ustadz di Kecamatan Sekaran, 2017

Desa/Kelurahan	Pondok Pesantren	Santri	Ustadz
(1)	(2)	(3)	(4)
1 Besur	1	28	1
2 Kebalankulon	1	73	2
3 Kudikan	-	-	-
4 Manyar	1	73	2
5 Trosono	-	-	-
6 Latek	-	-	-
7 Miru	2	228	6
8 Bulutengger	-	-	-
9 Bugel	-	-	-
10 Siman	1	541	16
11 Kembangan	-	-	-
12 Karang	1	44	2
13 Sungegeneng	1	124	4
14 Porodeso	-	-	-
15 Moro	-	-	-
16 Sekaran	-	-	-
17 Jugo	-	-	-
18 Ngarum	-	-	-
19 Titik	-	-	-
20 Kendal	-	-	-
21 Keting	-	-	-
Jumlah / Total	8	1.111	33

Sumber : Dinas Pendidikan Kabupaten Lamongan

Tabel 4.1.16 Jumlah Fasilitas Olahraga Menurut Desa dan Jenis Olahraga di Kecamatan Sekaran, 2017

Desa/Kelurahan	Sepak Bola	Bola Volly	Bulu Tangkis
(1)	(2)	(3)	(4)
1 Besur	1	1	-
2 Kebalankulon	-	-	-
3 Kudikan	1	-	-
4 Manyar	1	1	1
5 Trosono	1	1	-
6 Latek	1	-	-
7 Miru	1	1	-
8 Bulutengger	1	-	1
9 Bugel	1	-	-
10 Siman	1	1	2
11 Kembangan	1	1	1
12 Karang	1	-	-
13 Sungegeneng	1	1	1
14 Porodeso	1	1	-
15 Moro	-	-	-
16 Sekaran	2	2	4
17 Jugo	1	1	1
18 Ngarum	-	-	-
19 Titik	-	-	1
20 Kendal	1	1	-
21 Keting	1	1	-
Jumlah / Total	18	13	12

Sumber : Kantor Camat Sekaran

Lanjutan Tabel 4.1.16

Desa/Kelurahan	Tenis Meja	Renang	Futsal	Bilyard
(1)	(5)	(6)	(7)	(8)
1 Besur	1	-	-	-
2 Kebalankulon	1	-	-	1
3 Kudikan	1	-	-	-
4 Manyar	1	-	1	-
5 Trosono	2	-	-	-
6 Latek	1	-	-	1
7 Miru	1	-	-	-
8 Bulutengger	1	-	-	1
9 Bugel	1	-	-	-
10 Siman	1	-	-	-
11 Kembangan	1	-	-	-
12 Karang	1	-	-	-
13 Sungegeneng	2	-	1	1
14 Porodeso	1	-	-	-
15 Moro	1	-	-	-
16 Sekaran	4	-	1	2
17 Jugo	1	-	-	1
18 Ngarum	1	-	-	-
19 Titik	1	-	-	-
20 Kendal	1	-	-	1
21 Keting	1	-	-	-
Jumlah / Total	26	-	3	8

Sumber : Kantor Camat Sekaran

Tabel 4.2.1 Jumlah Fasilitas Kesehatan Menurut Desa di Kecamatan Sekaran, 2017

Desa/Kelurahan	Rumah Sakit Umum	Rumah Sakit Bersalin	Klinik Rawat Inap/Balai Pengobatan
(1)	(2)	(3)	(5)
1 Besur	-	-	-
2 Kebalankulon	-	-	-
3 Kudikan	-	-	-
4 Manyar	-	-	-
5 Trosono	-	-	-
6 Latek	-	-	-
7 Miru	-	-	1
8 Bulutengger	-	-	-
9 Bugel	-	-	-
10 Siman	-	-	-
11 Kembangan	-	-	-
12 Karang	-	-	-
13 Sungegeneng	-	-	-
14 Porodeso	-	-	-
15 Moro	-	-	-
16 Sekaran	-	-	1
17 Jugo	-	-	-
18 Ngarum	-	-	-
19 Titik	-	-	-
20 Kendal	-	-	-
21 Keting	-	-	-
Jumlah	0	0	2

Sumber : Dinas Kesehatan Kab. Lamongan

Lanjutan Tabel 4.2.1

Desa/Kelurahan	Puskesmas	Puskesmas Pembantu	Apotek
(1)	(6)	(7)	(8)
1 Besur	-	1	-
2 Kebalankulon	-	-	-
3 Kudikan	-	-	-
4 Manyar	-	-	-
5 Trosono	-	-	-
6 Latek	-	-	-
7 Miru	-	-	-
8 Bulutengger	-	1	1
9 Bugel	-	-	-
10 Siman	-	-	-
11 Kembangan	1	-	-
12 Karang	-	-	-
13 Sungegeneng	-	1	-
14 Porodeso	-	-	-
15 Moro	-	-	-
16 Sekaran	-	-	2
17 Jugo	-	1	-
18 Ngarum	-	-	-
19 Titik	-	-	-
20 Kendal	-	1	-
21 Keting	-	-	-
Jumlah	1	5	3

Sumber : Dinas Kesehatan Kab. Lamongan

Tabel 4.2.2 Jumlah Tenaga Kesehatan Menurut Desa di Kecamatan Sekaran, 2017

Desa/Kelurahan	Dokter	Bidan	Perawat	Dukun Bayi
(1)	(2)	(3)	(4)	(5)
1 Besur	-	1	1	-
2 Kebalankulon	-	2	1	-
3 Kudikan	-	1	1	-
4 Manyar	-	1	1	-
5 Trosono	-	1	1	-
6 Latek	-	1	1	-
7 Miru	1	1	1	-
8 Bulutengger	1	1	1	-
9 Bugel	-	1	-	-
10 Siman	-	1	1	-
11 Kembangan	-	2	1	-
12 Karang	-	1	-	-
13 Sungegeneng	1	2	2	-
14 Porodeso	-	1	-	-
15 Moro	-	1	1	-
16 Sekaran	2	3	2	-
17 Jugo	-	1	2	-
18 Ngarum	-	1	1	-
19 Titik	-	1	-	-
20 Kendal	-	1	1	1
21 Keting	-	1	1	-
Jumlah	5	26	20	1

Sumber : Dinas Kesehatan Kab. Lamongan

Tabel 4.2.3 Jumlah Wanita Usia Subur (15-49 Th) Dan Pasangan Usia Subur di Kecamatan Sekaran, 2017

Desa/Kelurahan	PUS	PUS peserta KB	Prosentase PUS Peserta KB
(1)	(2)	(3)	(4)
1 Besur	349	277	125.88
2 Kebalankulon	757	602	125.78
3 Kudikan	674	542	124.39
4 Manyar	667	544	122.73
5 Trosono	372	294	126.86
6 Latek	395	327	120.65
7 Miru	499	415	120.20
8 Bulutengger	719	598	120.31
9 Bugel	306	247	123.72
10 Siman	256	205	124.90
11 Kembangan	351	279	125.66
12 Karang	293	234	125.16
13 Sungegeneng	1,250	1,022	122.23
14 Porodeso	342	276	123.68
15 Moro	157	126	124.97
16 Sekaran	1,208	984	122.73
17 Jugo	611	496	123.18
18 Ngarum	345	275	125.33
19 Titik	300	238	126.00
20 Kendal	368	294	125.42
21 Keting	194	164	118.71
Jumlah	10,412	8,438	123.39

Sumber : UPT Pemberdayaan Perempuan dan KB Kec. Sekaran

Tabel 4.2.4 Jumlah Peserta KB Aktif menurut Alat Kontrasepsi di Kecamatan Sekaran, 2017

Desa/Kelurahan	Alat Kontrasepsi					
	IUD	MOW/MOP	IMP	STK	PIL	KDM
(1)	(2)	(3)	(4)	(5)	(6)	(7)
1 Besur	97	21	70	40	28	18
2 Kebalankulon	76	48	90	204	147	27
3 Kudikan	75	27	79	155	162	24
4 Manyar	70	144	138	134	99	28
5 Trosono	54	21	48	108	62	22
6 Latek	101	53	48	81	64	29
7 Miru	136	59	49	161	51	42
8 Bulutengger	176	138	30	278	110	40
9 Bugel	63	21	26	98	53	12
10 Siman	56	53	12	92	37	13
11 Kembangan	42	32	27	127	67	14
12 Karang	26	27	22	109	46	12
13 Sungegeneng	403	287	141	299	108	62
14 Porodeso	73	21	50	77	37	18
15 Moro	19	5	8	38	50	12
16 Sekaran	129	149	43	396	375	72
17 Jugo	111	11	38	189	124	22
18 Ngarum	40	0	25	136	59	11
19 Titik	56	0	49	58	40	9
20 Kendal	40	16	45	94	59	16
21 Keting	42	0	26	44	29	10
Jumlah	1,886	1,133	1,065	2,918	1,806	513

Sumber : UPT Pemberdayaan Perempuan dan KB Kes sos Kec. Sekaran

Tabel 4.3.1 Jumlah Penduduk Menurut Agama di Kecamatan sekaran, 2017

Desa/Kelurahan	Islam	Katholik	Protestan	Hindu	Budha
(1)	(2)	(3)	(4)	(5)	(6)
1 Besur	1,700	-	1	-	-
2 Kebalankulon	3,276	-	-	-	-
3 Kudikan	2,456	-	1	-	-
4 Manyar	4,459	-	1	-	-
5 Trosono	2,279	-	-	-	-
6 Latek	2,202	-	-	-	-
7 Miru	2,204	-	3	-	-
8 Bulutengger	3,642	3	-	-	-
9 Bugel	988	-	1	-	-
10 Siman	2,222	-	-	-	-
11 Kembangan	2,097	-	-	-	-
12 Karang	1,244	-	1	-	-
13 Sungegeneng	5,436	-	6	1	-
14 Porodeso	1,390	-	-	-	-
15 Moro	829	-	-	-	-
16 Sekaran	6,464	1	-	-	-
17 Jugo	3,628	-	-	-	-
18 Ngarum	1,277	-	-	-	-
19 Titik	1,200	-	-	-	-
20 Kendal	1,840	-	-	-	-
21 Keting	862	-	-	-	-
Jumlah	51,695	4	14	1	0

Sumber : KUA / PPAI Kecamatan Sekaran

Tabel 4.3.2 Jumlah Tempat Peribadatan di Kecamatan Sekaran, 2017

Desa/Kelurahan	Masjid	Mushola	Gereja	Pura	Wihara
(1)	(2)	(3)	(4)	(5)	(6)
1 Besur	2	8	-	-	-
2 Kebalankulon	2	4	-	-	-
3 Kudikan	4	5	-	-	-
4 Manyar	1	12	-	-	-
5 Trosono	1	6	-	-	-
6 Latek	2	3	-	-	-
7 Miru	2	3	-	-	-
8 Bulutengger	5	8	-	-	-
9 Bugel	1	1	-	-	-
10 Siman	2	8	-	-	-
11 Kembangan	1	5	-	-	-
12 Karang	2	3	-	-	-
13 Sungegeneng	4	30	-	-	-
14 Porodeso	2	2	-	-	-
15 Moro	1	2	-	-	-
16 Sekaran	3	21	-	-	-
17 Jugo	3	4	-	-	-
18 Ngarum	2	5	-	-	-
19 Titik	2	1	-	-	-
20 Kendal	2	1	-	-	-
21 Keting	2	3	-	-	-
Jumlah	46	135	0	0	0

Sumber : KUA / PPAI Kecamatan Sekaran

Tabel 4.3.3 Nikah, Talak, Cerai, dan Rujuk di Kecamatan Sekaran, 2017

Desa/Kelurahan	Nikah	Talak	Cerai	Rujuk	Jumlah
(1)	(2)	(3)	(4)	(5)	(6)
1 Besur	12	-	-	-	12
2 Kebalankulon	33	-	-	-	33
3 Kudikan	23	-	-	-	23
4 Manyar	48	-	-	-	48
5 Trosono	27	-	-	-	27
6 Latek	14	-	-	-	14
7 Miru	13	-	-	-	13
8 Bulutengger	34	-	-	-	34
9 Bugel	7	-	-	-	7
10 Siman	9	-	-	-	9
11 Kembangan	15	-	-	-	15
12 Karang	10	-	-	-	10
13 Sungegeneng	33	-	-	-	33
14 Porodoso	6	-	-	-	6
15 Moro	7	-	-	-	7
16 Sekaran	45	-	-	-	45
17 Jugo	31	-	-	-	31
18 Ngarum	5	-	-	-	5
19 Titik	10	-	-	-	10
20 Kendal	14	-	-	-	14
21 Keting	3	-	-	-	3
Jumlah	399	0	0	0	399

Sumber : KUA / PPAI Kecamatan Sekaran

Tabel 4.3.4 Jumlah Hewan Qurban dan Penerima Qurban di Kecamatan Sekaran, 2017

Desa/Kelurahan		Jumlah yang Qurban	Penerima Qurban
(1)		(2)	(3)
1	Besur	14	835
2	Kebalankulon	55	520
3	Kudikan	34	835
4	Manyar	39	1.190
5	Troso	9	748
6	Latek	44	765
7	Miru	22	733
8	Bulutengg	83	950
9	Bugel	26	725
10	Siman	33	576
11	Kembangan	37	585
12	Karang	28	400
13	Sungegeneng	37	1.840
14	Porodeso	20	625
15	Moro	76	394
16	Sekaran	124	2.225
17	Jugo	50	782
18	Ngarum	14	524
19	Titik	24	497
20	Kendal	37	766
21	Keting	15	514
Jumlah		821	17.029

Sumber : KUA / PPAI Kecamatan Sekaran

Tabel 4.3.5 Jumlah Hewan Qurban Menurut Jenis Hewan Qurban di Kecamatan Sekaran, 2017

	Desa/Kelurahan	Kerbau	Sapi	Kambing	Jumlah
	(1)	(2)	(3)	(3)	(3)
1	Besur	0	7	9	16
2	Kebalankulon	0	16	37	53
3	Kudikan	0	11	17	28
4	Manyar	0	11	71	82
5	Troso	0	7	5	12
6	Latek	0	6	36	42
7	Miru	0	8	14	22
8	Bulutengger	0	9	70	79
9	Bugel	0	1	18	19
10	Siman	0	3	32	35
11	Kembangan	0	3	30	33
12	Karang	0	2	28	30
13	Sungegeneng	0	10	129	139
14	Porodeso	0	6	25	31
15	Moro	0	1	16	17
16	Sekaran	0	13	108	121
17	Jugo	0	6	38	44
18	Ngarum	0	7	17	24
19	Titik	0	5	18	23
20	Kendal	0	8	34	42
21	Keting	0	3	18	21
	Jumlah	0	143	770	913

Sumber : KUA / PPAI Kecamatan Sekaran

Bab 5

Pertanian



ULASAN SINGKAT

Luas lahan pertanian di kecamatan Sekaran seluas 3.349,08 Ha (62,85 Persen) dari luas wilayah Kecamatan Sekaran yaitu 4.963 Ha.

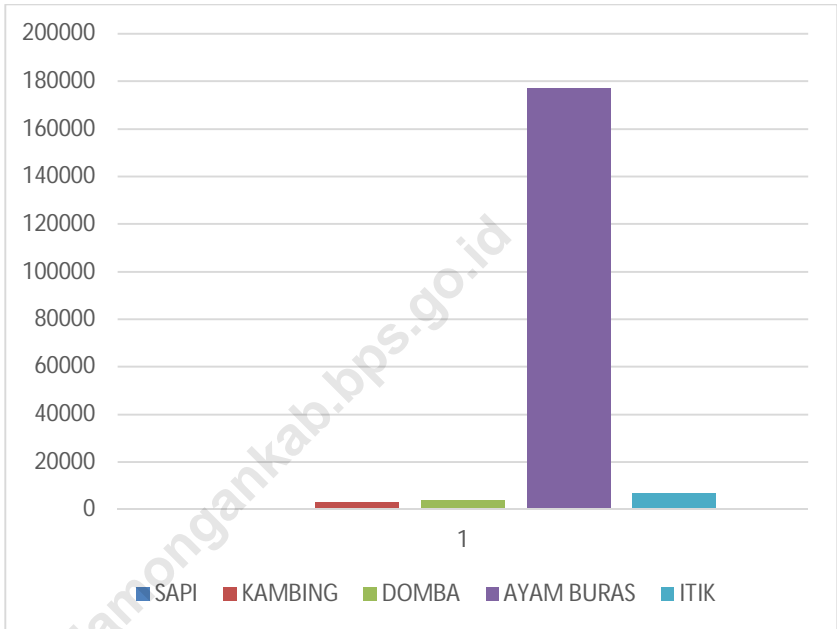
Jumlah produksi dan produkifitas padi di Kecamatan Sekaran pada tahun 2017 mengalami Kenaikan dibandingkan tahun 2016, produksi padi dari luas panen 6.581 Ha mendapat hasil 44.740,03 Ton GKP , naik di tahun 2016 dengan luas panen 6.762 Ha mendapatkan hasil 46.812 Ton GKP, lebih jelasnya dapat di lihat pada Tabel 5.1.3.

Untuk kelompok Palawija yaitu jagung luas panen mengalami Penurunan dari 1.457 Ha di Tahun 2016 menjadi 1.413 Ha di Tahun 2017, begitu juga produksinya mengalami Penurunan dari 10.069 Ton di tahun 2016 menjadi 9.891 Ton, Produksi Jagung terbesar berada di Desa Jugo Sebesar 2.002 Ton dan terendah di Desa Titik sebesar 161 Ton Jagung.dapat di lihat pada tabel 5.1.4 .

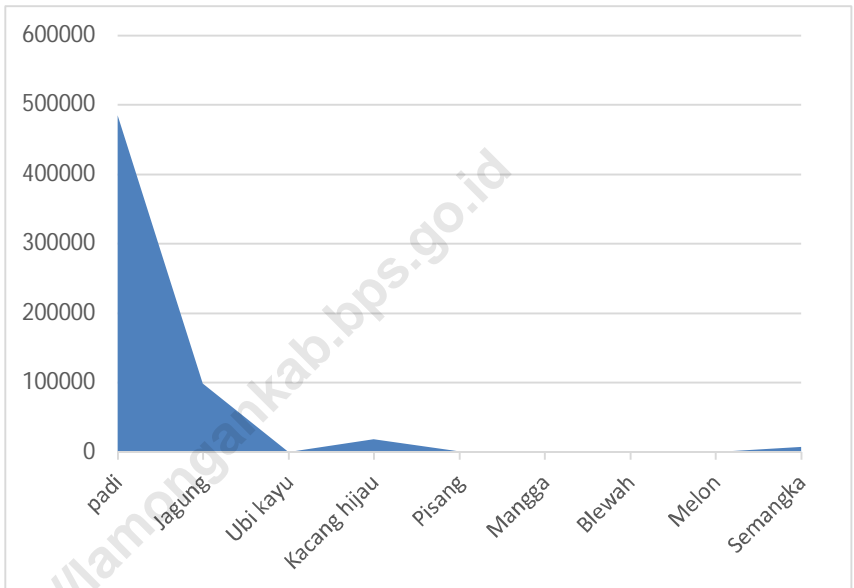
Tabel dan 5.7.1 menampilkan jumlah kelompok tani menurut kelas lanjutan.

Pada Tabel 5.8.1 dan 5.8.2 ditampilkan data populasi ternak besar dan ternak kecil yang dipelihara oleh warga masyarakat dan pengusaha ternak unggas di Kecamatan sekaran.

Gambar. 6.1 Jumlah Populasi Ternak Kecamatan Sekaran, 2017



Gambar. 7.1 Produksi pertanian Kecamatan Sekaran, 2017



Tabel 5.1.1 Luas Wilayah Menurut Jenis Penggunaan Lahan di Kecamatan Sekaran (Ha), 2017

Desa/Kelurahan	Lahan Pertanian		Lahan Bukan Pertanian	Jumlah
	Sawah	Bukan Sawah		
(1)	(2)	(3)	(4)	(5)
1 Besur	108,00	18,13	-	126,13
2 Kebalankulon	115,00	10,00	-	125,00
3 Kudikan	93,00	16,00	-	109,00
4 Manyar	163,00	3,00	-	166,00
5 Trosono	114,00	17,00	-	131,00
6 Latek	163,00	37,00	-	200,00
7 Miru	132,22	4,02	-	136,24
8 Bulutengger	197,00	10,44	-	207,44
9 Bugel	36,00	-	-	36,00
10 Siman	169,00	14,00	-	183,00
11 Kembangan	93,00	-	-	93,00
12 Karang	99,98	7,12	-	107,10
13 Sungegeneng	564,20	-	-	564,20
14 Porodeso	79,00	3,00	-	82,00
15 Moro	48,00	-	-	48,00
16 Sekaran	248,76	0,14	-	248,90
17 Jugo	312,00	5,30	-	317,30
18 Ngarum	159,00	9,00	-	168,00
19 Titik	33,00	47,00	-	80,00
20 Kendal	99,00	24,20	-	123,20
21 Keting	92,92	5,40	-	98,32
Jumlah	3.119,08	230,75	-	3.349,83

Sumber : UPT. Dinas Pertanian dan Kehutanan Kec. Sekaran

Lanjutan Tabel 5.1.1

Desa/Kelurahan	Bangunan, Pekarangan dan Halaman	Hutan Negara	Rawa Tidak Ditanami	Lainnya (Kuburan, Lapangan dsb.)	Jumlah
(1)	(6)	(7)	(8)	(9)	(10)
1 Besur	18,17	-	-	5,00	23,17
2 Kebalankulon	28,81	-	-	80,92	153,81
3 Kudikan	28,00	-	-	88,60	137,00
4 Manyar	45,00	-	-	95,98	211,00
5 Trosono	21,00	-	-	79,90	152,00
6 Latek	18,00	-	-	104,30	218,00
7 Miru	24,42	-	-	83,86	160,66
8 Bulutengger	27,25	-	-	62,20	234,68
9 Bugel	11,00	-	-	12,32	47,00
10 Siman	21,00	-	-	16,85	204,00
11 Kembang	15,00	-	-	38,16	108,00
12 Karang	6,66	-	-	15,03	113,76
13 Sungegeneng	64,04	-	-	64,00	628,24
14 Porodeso	16,00	-	-	6,75	98,00
15 Moro	8,00	-	-	36,65	56,00
16 Sekaran	29,26	-	-	286,68	278,16
17 Jugo	28,00	-	-	12,68	345,30
18 Ngarum	17,00	-	-	14,58	185,00
19 Titik	22,00	-	-	4,48	102,00
20 Kendal	28,50	-	-	7,73	151,70
21 Keting	15,90	-	-	3,52	114,22
Jumlah	493,01	-	-	1.120,18	3.842,84

Sumber : UPT. Dinas Pertanian dan Kehutanan Kec. Sekaran

Tabel 5.1.2 Luas Wilayah Menurut Jenis Penggunaan Lahan di Kecamatan Sekaran (Ha), 2017

Desa/Kelurahan	Jenis Pengairan			Jumlah
	Teknis	Setengah Teknis	Sederhana	
(1)	(2)	(3)	(4)	(5)
1 Besur	-	-	108,00	108,00
2 Kebalankulon	-	-	115,00	115,00
3 Kudikan	-	-	92,00	92,00
4 Manyar	-	-	163,00	163,00
5 Trosono	-	-	114,00	114,00
6 Latek	-	-	163,00	163,00
7 Miru	-	-	132,22	132,22
8 Bulutengger	-	-	184,00	184,00
9 Bugel	-	-	36,00	36,00
10 Siman	-	-	169,00	169,00
11 Kembangan	-	-	92,00	92,00
12 Karang	-	-	99,98	99,98
13 Sungegeneng	-	-	564,20	564,20
14 Porodeso	-	-	79,00	79,00
15 Moro	-	-	48,00	48,00
16 Sekaran	-	-	233,00	233,00
17 Jugo	-	-	312,00	312,00
18 Ngarum	-	-	159,00	159,00
19 Titik	-	-	33,00	33,00
20 Kendal	-	-	99,00	99,00
21 Keting	-	-	45,00	45,00
Jumlah	-	-	3.040,40	3.040,40

Sumber : UPT. Dinas Pertanian dan Kehutanan Kec. Sekaran

Tabel 5.1.3 Luas Panen, Produksi dan Produktivitas Padi di Kecamatan Sekaran, 2017

Desa/Kelurahan	Luas Panen	Produksi	Produktivitas
(1)	(2)	(3)	(4)
1 Besur	216,00	15.012,00	69,50
2 Kebalankulon	281,00	19.389,00	69,00
3 Kudikan	230,00	16.100,00	70,00
4 Manyar	411,00	28.770,00	70,00
5 Trosono	300,00	20.700,00	69,00
6 Latek	426,00	29.820,00	70,00
7 Miru	340,00	23.392,00	68,80
8 Bulutengger	452,00	31.730,40	70,20
9 Bugel	84,00	5.754,00	68,50
10 Siman	350,00	24.500,00	70,00
11 Kembangan	221,00	15.470,00	70,00
12 Karang	210,00	14.742,00	70,20
13 Sungegeneng	1.128,00	77.832,00	69,00
14 Porodeso	157,00	10.770,20	68,60
15 Moro	111,00	7.603,50	68,50
16 Sekaran	684,00	47.880,00	70,00
17 Jugo	624,00	42.806,40	68,60
18 Ngarum	318,00	22.260,00	70,00
19 Titik	66,00	4.521,00	68,50
20 Kendal	198,00	13.582,80	68,60
21 Keting	186,00	12.834,00	69,00
Jumlah	6.993,00	485.469,30	69,42

Sumber : UPT. Dinas Pertanian dan Kehutanan Kec. Sekaran

Tabel 5.1.4 Luas Panen, Produksi dan Produktivitas Jagung di Kecamatan Sekaran, 2017

Desa/Kelurahan	Luas Panen	Produksi	Produktivitas
(1)	(2)	(3)	(4)
1 Besur	60	4.200,00	70
2 Kebalankulon	110	7.700,00	70
3 Kudikan	92	6.440,00	70
4 Manyar	160	11.120,00	70
5 Trosono	114	7.923,00	70
6 Latek	160	11.120,00	70
7 Miru	125	8.625,00	69
8 Bulutengger	-	-	-
9 Bugel	-	-	-
10 Siman	-	-	-
11 Kembangan	-	-	-
12 Karang	-	-	-
13 Sungegeneng	-	-	-
14 Porodeso	-	-	-
15 Moro	-	-	-
16 Sekaran	-	-	-
17 Jugo	276	19.320,00	70
18 Ngarum	155	10.695,00	69
19 Titik	20	1.390,00	70
20 Kendal	75	5.212,50	70
21 Keting	73	5.000,50	69
Jumlah	1.420	98.746,00	70

Sumber : UPT. Dinas Pertanian dan Kehutanan Kec. Sekaran

Tabel 5.1.5 Luas Panen, Produksi dan Produktivitas Ubi Kayu di Kecamatan Sekaran, 2017

Desa/Kelurahan	Luas Panen	Produksi	Produktivitas
(1)	(2)	(3)	(4)
1 Besar	-	-	-
2 Kebalankulon	-	-	-
3 Kudikan	1,30	19,70	15,15
4 Manyar	1,39	21,00	15,11
5 Trosono	1,00	14,25	14,25
6 Latek	2,10	36,40	17,33
7 Miru	-	-	-
8 Bulutengger	-	-	-
9 Bugel	-	-	-
10 Siman	-	-	-
11 Kembangan	-	-	-
12 Karang	-	-	-
13 Sungegeneng	-	-	-
14 Porodeso	-	-	-
15 Moro	-	-	-
16 Sekaran	-	-	-
17 Jugo	-	-	-
18 Ngarum	-	-	-
19 Titik	-	-	-
20 Kendal	-	-	-
21 Keting	-	-	-
Jumlah	5,79	91,35	15,78

Sumber : UPT. Dinas Pertanian dan Kehutanan Kec. Sekaran

Tabel 5.1.6 Luas Panen, Produksi dan Produktivitas Kacang Hijau di Kecamatan Sekaran, 2017

Desa/Kelurahan	Luas Panen	Produksi	Produktivitas
(1)	(2)	(3)	(4)
1 Besur	-	-	-
2 Kebalankulon	-	-	-
3 Kudikan	-	-	-
4 Manyar	-	-	-
5 Trosono	-	-	-
6 Latek	-	-	-
7 Miru	-	-	-
8 Bulutengger	207	2.794,50	14
9 Bugel	36	504,00	14
10 Siman	169	2.197,00	13
11 Kembangan	93	1.255,50	14
12 Karang	100	1.400,00	14
13 Sungegeneng	200	4.420,00	22
14 Porodeso	78	1.092,00	14
15 Moro	48	624,00	13
16 Sekaran	249	3.486,00	14
17 Jugo	-	-	-
18 Ngarum	-	-	-
19 Titik	-	-	-
20 Kendal	-	-	-
21 Keting	-	-	-
Jumlah	1.180	17.773	15

Sumber : UPT. Dinas Pertanian dan Kehutanan Kec. Sekaran

Tabel 5.2.1 Luas Panen, Produksi dan Produktivitas Tanaman Pisang di Kecamatan Sekaran, 2017

Desa/Kelurahan	Luas Panen	Produksi	Produktivitas
(1)	(2)	(3)	(4)
1 Besur	0,60	1,03	1,72
2 Kebalankulon	0,60	0,93	1,55
3 Kudikan	0,70	1,26	1,80
4 Manyar	0,40	0,72	1,80
5 Trosono	0,60	1,08	1,80
6 Latek	0,60	1,02	1,70
7 Miru	0,50	0,80	1,60
8 Bulutengger	0,50	0,70	1,40
9 Bugel	0,60	1,08	1,80
10 Siman	0,70	1,38	1,97
11 Kembangan	0,50	0,90	1,80
12 Karang	0,40	0,72	1,80
13 Sungegeneng	0,60	1,08	1,80
14 Porodeso	0,60	1,08	1,80
15 Moro	0,50	0,80	1,60
16 Sekaran	0,60	0,72	1,20
17 Jugo	0,50	0,70	1,40
18 Ngarum	0,50	0,80	1,60
19 Titik	0,80	1,12	1,40
20 Kendal	0,60	0,82	1,37
21 Keting	0,70	114,00	162,86
Jumlah	12,10	132,74	10,97

Sumber : UPT. Dinas Pertanian dan Kehutanan Kec. Sekaran

Tabel 5.3.1 Luas Panen, Produksi dan Produktivitas Buah-buahan Mangga di Kecamatan Sekaran, 2017

Desa/Kelurahan	Luas Panen	Produksi	Produktivitas
(1)	(2)	(3)	(4)
1 Besur	-	-	-
2 Kebalankulon	0,60	51,00	85,00
3 Kudikan	-	-	-
4 Manyar	0,40	33,44	83,60
5 Trosono	-	-	-
6 Latek	-	-	-
7 Miru	-	-	-
8 Bulutengger	-	-	-
9 Bugel	-	-	-
10 Siman	0,60	50,40	84,00
11 Kembangan	-	-	-
12 Karang	-	-	-
13 Sungegeneng	0,60	49,20	82,00
14 Porodeso	-	-	-
15 Moro	-	-	-
16 Sekaran	0,70	59,22	84,60
17 Jugo	0,60	51,00	85,00
18 Ngarum	-	-	-
19 Titik	-	-	-
20 Kendal	1,20	102,36	85,30
21 Keting	1,40	120,40	86,00
Jumlah	6,10	517,02	84,76

Sumber : UPT. Dinas Pertanian dan Kehutanan Kec. Sekaran

Tabel 5.4.1 Luas Panen, Produksi dan Produktivitas Tanaman Blewah di Kecamatan Sekaran, 2017

Desa/Kelurahan	Luas Panen	Produksi	Produktivitas
(1)	(2)	(3)	(4)
1 Besur	-	-	-
2 Kebalankulon	-	-	-
3 Kudikan	-	-	-
4 Manyar	2,40	30,12	12,55
5 Trosono	5,10	64,00	12,55
6 Latek	2,30	26,83	11,67
7 Miru	2,60	31,36	12,06
8 Bulutengger	3,40	38,62	11,36
9 Bugel	1,30	16,03	12,33
10 Siman	-	-	-
11 Kembangan	-	-	-
12 Karang	-	-	-
13 Sungegeneng	-	-	-
14 Porodeso	-	-	-
15 Moro	-	-	-
16 Sekaran	-	-	-
17 Jugo	-	-	-
18 Ngarum	-	-	-
19 Titik	-	-	-
20 Kendal	-	-	-
21 Keting	-	-	-
Jumlah	17,10	206,96	12,10

Sumber : UPT. Dinas Pertanian dan Kehutanan Kec. Sekaran

Tabel 5.5.1 Luas Panen, Produksi dan Produktivitas Tanaman Melon di Kecamatan Sekaran, 2017

Desa/Kelurahan	Luas Panen	Produksi	Produktivitas
(1)	(2)	(3)	(4)
1 Besur	-	-	-
2 Kebalankulon	-	-	-
3 Kudikan	-	-	-
4 Manyar	-	-	-
5 Trosono	3,70	47,62	12,87
6 Latek	-	-	-
7 Miru	-	-	-
8 Bulutengger	2,50	34,52	13,81
9 Bugel	-	-	-
10 Siman	-	-	-
11 Kembangan	-	-	-
12 Karang	-	-	-
13 Sungegeneng	-	-	-
14 Porodeso	-	-	-
15 Moro	-	-	-
16 Sekaran	-	-	-
17 Jugo	-	-	-
18 Ngarum	-	-	-
19 Titik	-	-	-
20 Kendal	-	-	-
21 Keting	-	-	-
Jumlah	6,20	82,14	13,25

Sumber : UPT. Dinas Pertanian dan Kehutanan Kec. Sekaran

Tabel 5.6.1 Luas Panen, Produksi dan Produktivitas Tanaman Semangka di Kecamatan Sekaran, 2017

Desa/Kelurahan	Luas Panen	Produksi	Produktivitas
(1)	(2)	(3)	(4)
1 Besur	-	-	-
2 Kebalankulon	-	-	-
3 Kudikan	-	-	-
4 Manyar	-	-	-
5 Trosono	74,00	1.602	21,65
6 Latek	103,40	2.261	21,87
7 Miru	77,30	1.680	21,73
8 Bulutengger	54,10	1.203	22,24
9 Bugel	10,70	237	22,15
10 Siman	-	-	-
11 Kembangan	-	-	-
12 Karang	-	-	-
13 Sungegeneng	-	-	-
14 Porodeso	-	-	-
15 Moro	-	-	-
16 Sekaran	-	-	-
17 Jugo	-	-	-
18 Ngarum	-	-	-
19 Titik	-	-	-
20 Kendal	-	-	-
21 Keting	-	-	-
Jumlah	319,50	6.983,00	21,86

Sumber : UPT. Dinas Pertanian dan Kehutanan Kec. Sekaran

Tabel 5.7.1 Jumlah Kelompok Tani Kecamatan Sekaran 2017

Desa/Kelurahan	Jumlah Kelompok Tani	Kelas			
		Pemula	Lanjut	Madya	Utama
(1)	(2)	(3)	(4)	(5)	(6)
1 Besur	1	-	1	-	-
2 Kebalankulor	2	-	2	-	-
3 Kudikan	2	-	2	-	-
4 Manyar	1	-	1	-	-
5 Trosono	1	-	1	-	-
6 Latek	1	-	1	-	-
7 Miru	1	-	1	-	-
8 Bulutengger	3	2	1	-	-
9 Bugel	1	-	1	-	-
10 Siman	1	-	1	-	-
11 Kembangan	1	-	1	-	-
12 Karang	2	1	1	-	-
13 Sungegeneng	1	-	-	1	-
14 Porodeso	2	-	1	1	-
15 Moro	1	-	1	-	-
16 Sekaran	2	1	1	-	-
17 Jugo	1	-	1	-	-
18 Ngarum	1	-	-	1	-
19 Titik	2	-	2	-	-
20 Kendal	1	-	1	-	-
21 Keting	2	-	2	-	-
Jumlah	30	4	23	3	-

Sumber : UPT. Dinas Pertanian dan Kehutanan Kec. Sekaran

Tabel 5.8.1 Jumlah Populasi Ternak Besar dan Kecil di Kecamatan Sekaran, 2017

Desa/Kelurahan	Sapi	Kerbau	Kambing	Domba	Kuda
(1)	(2)	(3)	(4)	(5)	(6)
1 Besur	12	-	125	230	-
2 Kebalankulon	46	-	138	215	-
3 Kudikan	91	-	141	206	-
4 Manyar	46	-	122	215	-
5 Trosono	48	-	135	215	-
6 Latek	28	-	121	156	-
7 Miru	14	-	154	189	-
8 Bulutengger	38	-	134	166	-
9 Bugel	3	-	135	193	-
10 Siman	12	-	123	146	-
11 Kembangan	6	-	111	230	-
12 Karang	4	-	113	139	-
13 Sungegeneng	36	-	139	154	-
14 Porodeso	4	-	129	147	-
15 Moro	1	-	106	142	-
16 Sekaran	15	-	105	151	-
17 Jugo	30	-	125	181	-
18 Ngarum	22	-	143	187	-
19 Titik	72	-	135	205	-
20 Kendal	21	-	110	224	-
21 Keting	32	-	140	248	-
Jumlah	586	-	2.683	3.936	-

Sumber : UPT. Dinas Pertanian dan Kehutanan Kec. Sekaran

Tabel 5.8.2 Jumlah Populasi Unggas di Kecamatan Sekaran .2017

Desa/Kelurahan	Ayam Buras	Ayam Pedaging	Ayam Petelur	Itik/Itik Manila
(1)	(2)	(3)	(4)	(5)
1 Besur	7.715	-	-	368
2 Kebalankulon	7.264	-	-	321
3 Kudikan	8.819	-	-	402
4 Manyar	7.214	-	-	259
5 Trosono	9.355	-	-	284
6 Latek	9.284	-	-	318
7 Miru	7.365	-	-	245
8 Bulutengger	8.054	-	-	625
9 Bugel	8.338	-	-	297
10 Siman	9.894	-	-	197
11 Kembangan	8.288	-	-	226
12 Karang	7.548	-	-	204
13 Sungegeneng	8.688	-	-	368
14 Porodeso	7.987	-	-	292
15 Moro	10.015	-	-	313
16 Sekaran	8.762	-	-	414
17 Jugo	7.080	-	-	330
18 Ngarum	7.975	-	-	261
19 Titik	8.850	-	-	328
20 Kendal	8.757	-	-	367
21 Keting	9.696	-	-	258
Jumlah	176.948	-	-	6.678

Sumber : UPT. Dinas Pertanian dan Kehutanan Kec. Sekaran

Bab 6

Industri dan Perdagangan



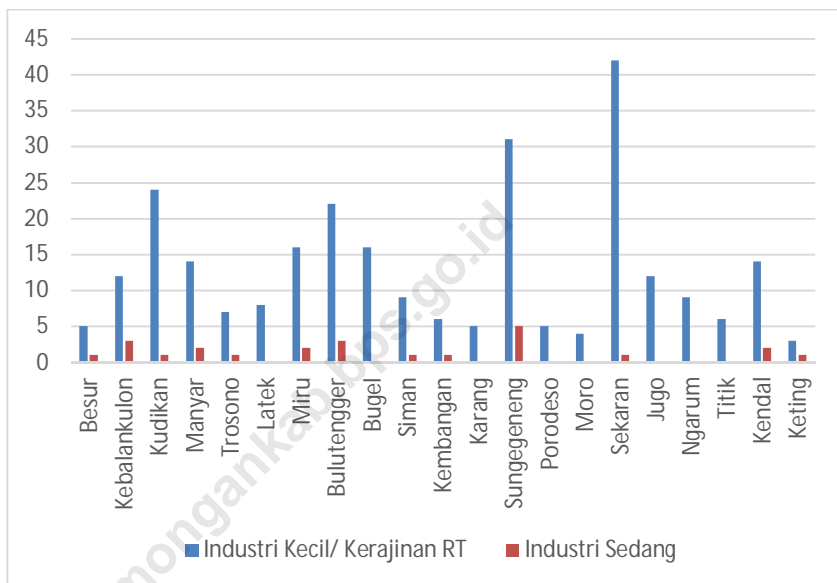
Ulasan singkat

Jumlah usaha pada sektor industri yang di sajikan pada Tabel 6.1.1 ,menunjukkan perubahan dibandingkan tahun sebelumnya. Pada tahun 2017, terdapat 294 usaha industri yg terbagi dalam 3 kelompok yaitu industri kecil/kerajinan rumah tangga, industri sedang dan industri besar. Perusahaan industri terbanyak yaitu pada usaha mikro/kecil dengan tenaga kerja 1-19 orang sebanyak 270 usaha, Industri sedang sebanyak 24 usaha, sedangkan industri besar yang mempunyai pekerja diatas 100 orang tidak ada di Kecamatan Sekaran.

Pada tabel berikutnya (Tabel 6.1.2.) ditampilkan hasil pendataan usaha mikro kecil dan menengah (UMKM) pada Tahun 2017 di semua kategori, usaha dari kulit di Keamatan sekaran tidak ada, begitu juga usaha logam/mulia dan kain tenun tidak ada di Kecamatan Sekaran, Usaha dari kayu ada 51 usaha, usaha anyaman terdapat 216 usaha dan usaha makanan dan minuman sebanyak 131 usaha. termasuk usaha pertanian.

Terlihat bahwa di Kecamatan Sekaran, industri kayu, anyaman dan usaha makanan/ minuman sejumlah 398 usaha.

Gambar 8.1 Jumlah Industri Kecamatan Sekaran 2017



Tabel 6.1.1 Jumlah Industri menurut Jenis di Kecamatan Sekaran, 2017

Desa/Kelurahan	Industri Kecil/ Kerajinan RT	Industri Sedang	Industri Besar	Jumlah
(1)	(2)	(3)	(4)	(5)
1 Besur	5	1	-	6
2 Kebalankulon	12	3	-	15
3 Kudikan	24	1	-	25
4 Manyar	14	2	-	16
5 Trosono	7	1	-	8
6 Latek	8	-	-	8
7 Miru	16	2	-	18
8 Bulutengger	22	3	-	25
9 Bugel	16	-	-	16
10 Siman	9	1	-	10
11 Kembangan	6	1	-	7
12 Karang	5	-	-	5
13 Sungegeneng	31	5	-	36
14 Porodeso	5	-	-	5
15 Moro	4	-	-	4
16 Sekaran	42	1	-	44
17 Jugo	12	-	-	12
18 Ngarum	9	-	-	9
19 Titik	6	-	-	6
20 Kendal	14	2	-	16
21 Keting	3	1	-	4
Jumlah	270	24	-	294

Sumber : Kantor Desa dan Kantor Kecamatan Sekaran

Tabel 6.1.2 Jumlah Industri Kecil dan Kerajinan Rumah Tangga di Kecamatan Sekaran, 2017

Desa/Kelurahan	Kulit	Kayu	Logam/L. Mulia	Anyaman	Gerabah/Keramik
(1)	(2)	(3)	(4)	(5)	
1 Besur	-	1	-	-	-
2 Kebalankulon	-	2	-	22	-
3 Kudikan	-	2	-	139	-
4 Manyar	-	3	-	3	-
5 Trosono	-	4	-	4	-
6 Latek	-	2	-	1	-
7 Miru	-	6	-	-	-
8 Bulutengger	-	4	-	-	-
9 Bugel	-	1	-	24	-
10 Siman	-	2	-	2	-
11 Kembangan	-	1	-	-	-
12 Karang	-	-	-	-	-
13 Sungegeneng	-	6	-	12	-
14 Porodeso	-	1	-	2	-
15 Moro	-	-	-	-	-
16 Sekaran	-	8	-	-	-
17 Jugo	-	3	-	1	-
18 Ngarum	-	1	-	4	-
19 Titik	-	1	-	-	-
20 Kendal	-	2	-	-	-
21 Keting	-	1	-	2	-
Jumlah	-	51	-	216	-

Sumber : Kantor Desa dan Kantor Kecamatan Sekaran

Lanjutan Tabel 6.1.2

Desa/Kelurahan	Kain/ Tenun	Makanan/ Minuman	Lainnya	Jumlah
(1)	(2)	(3)	(4)	(5)
1 Besur	-	2	-	3
2 Kebalankulon	-	7	-	31
3 Kudikan	-	5	-	146
4 Manyar	-	4	-	10
5 Trosono	-	3	-	11
6 Latek	-	4	-	7
7 Miru	-	10	-	16
8 Bulutengger	-	9	-	13
9 Bugel	-	1	-	26
10 Siman	-	3	-	7
11 Kembangan	-	3	-	4
12 Karang	-	2	-	2
13 Sungegeneng	-	16	-	34
14 Porodeso	-	3	-	6
15 Moro	-	2	-	2
16 Sekaran	-	43	-	51
17 Jugo	-	3	-	7
18 Ngarum	-	4	-	9
19 Titik	-	2	-	3
20 Kendal	-	3	-	5
21 Keting	-	2	-	5
Jumlah	-	131	-	398

Sumber : Kantor Desa dan Kantor Kecamatan Sekaran

Bab 7

Sarana Ekonomi



ULASAN SINGKAT

Pada Tabel 7.1. disajikan data banyaknya Sarana Perekonomian yang ada di Kecamatan Sekaran, Pasar Desa Sebanyak 9 dan ada Toko yang menyebar di seluruh desa kecamatan sekaran sebanyak 604 Toko, terjadi penambahan jumlah toko di Kecamatan Sekaran.

Banyaknya jumlah usaha jasa perseorangan yang di dominasi oleh Persewaan alat pesta sebanyak 44 Orang dan Penjahit sebanyak 31 Orang, sedangkan Usaha jasa terkecil adalah Tukang Patri hanya 2 Usaha yang terletak di Desa Moro dan Sekaran, sedangkan bengkel Las sebanyak 12 Usaha, Untuk lebih jelasnya bisa di lihat pada Tabel 7.3 dan 7.5.

Tabel 7.1 Banyaknya Sarana Perdagangan Menurut Jenisnya di Kecamatan Sekaran, 2017

Desa/Kelurahan	Pasar Umum	Pasar Desa	Toko	PKL	Warung	Rumah Makan/ Restoran
(1)	(2)	(3)	(4)	(5)	(6)	(7)
1 Besur	-	1	31	1	5	-
2 Kebalankulon	-	1	22	-	7	-
3 Kudikan	-	-	14	1	6	-
4 Manyar	-	-	25	-	12	-
5 Trosono	-	1	8	-	4	-
6 Latek	-	-	14	3	5	-
7 Miru	-	1	58	11	22	3
8 Bulutengger	-	1	57	13	25	5
9 Bugel	-	-	6	-	2	-
10 Siman	-	-	14	1	6	-
11 Kembangan	-	-	12	3	5	-
12 Karang	-	-	8	-	3	-
13 Sungegeneng	-	1	91	8	25	-
14 Porodeso	-	-	14	1	5	-
15 Moro	-	-	14	2	6	-
16 Sekaran	-	1	136	18	32	7
17 Jugo	-	1	38	3	7	-
18 Ngarum	-	-	6	1	3	-
19 Titik	-	-	7	-	3	-
20 Kendal	-	1	19	2	9	-
21 Keting	-	-	8	1	4	-
Jumlah	-	9	604	69	198	15

Sumber : Kantor Desa dan Kantor Kecamatan Sekaran

Tabel 7.2 Jumlah Toko dan PKL di Kecamatan Sekaran, 2017

Desa/Kelurahan	Toko	PKL	Warung
(1)	(2)	(3)	(4)
1 Besur	31	1	5
2 Kebalankulon	22	-	7
3 Kudikan	14	1	6
4 Manyar	25	-	12
5 Trosono	8	-	4
6 Latek	14	3	5
7 Miru	58	11	22
8 Bulutengger	57	13	25
9 Bugel	6	-	2
10 Siman	14	1	6
11 Kembangan	12	3	5
12 Karang	8	-	3
13 Sungegeneng	91	8	25
14 Porodeso	14	1	5
15 Moro	14	2	6
16 Sekaran	136	18	32
17 Jugo	38	3	7
18 Ngarum	6	1	3
19 Titik	7	-	3
20 Kendal	19	2	9
21 Keting	8	1	4
Jumlah	604	69	198

Sumber : Kantor Desa dan Kantor Kecamatan Sekaran

Tabel 7.3 Jumlah Usaha Jasa Perseorangan di Kecamatan Sekaran, 2017

Desa/Kelurahan	Bengkel Mobil/Motor	Cuci Mobil/Motor	Reparasi Elektronik	Bengkel Las
(1)	(2)	(3)	(4)	(5)
1 Besur	2	1	1	1
2 Kebalankulon	2	-	1	-
3 Kudikan	2	-	1	1
4 Manyar	3	1	1	1
5 Trosono	-	-	-	-
6 Latek	2	1	1	1
7 Miru	4	1	1	1
8 Bulutengger	5	1	2	1
9 Bugel	-	-	-	-
10 Siman	1	1	1	-
11 Kembangan	1	-	1	1
12 Karang	1	-	-	-
13 Sungegeneng	4	1	3	1
14 Porodeso	-	-	-	-
15 Moro	1	-	1	-
16 Sekaran	7	3	4	2
17 Jugo	2	1	1	-
18 Ngarum	-	-	-	-
19 Titik	1	-	-	-
20 Kendal	1	1	1	1
21 Keting	1	-	1	1
Jumlah	40	12	21	12

Sumber : Kantor Desa dan Kantor Kecamatan Sekaran

Tabel 7.4 Jumlah Usaha Persewaan, Agen Perjalanan dan Fotocopy di Kecamatan Sekaran,2017

Desa/Kelurahan	Persewaan Alat Pesta	Agen Perjalanan	Foto Copy
(1)	(2)	(3)	(4)
1 Besur	1	-	1
2 Kebalankulon	3	1	1
3 Kudikan	1	-	1
4 Manyar	3	1	1
5 Trosono	1	-	-
6 Latek	1	-	-
7 Miru	2	1	1
8 Bulutengger	3	1	2
9 Bugel	1	-	-
10 Siman	1	-	-
11 Kembangan	2	-	-
12 Karang	1	-	-
13 Sungegeneng	6	2	2
14 Porodeso	1	-	-
15 Moro	1	-	1
16 Sekaran	8	3	3
17 Jugo	2	-	1
18 Ngarum	1	1	-
19 Titik	1	-	-
20 Kendal	2	1	1
21 Keting	2	1	-
Jumlah	44	12	15

Sumber : Kantor Desa dan Kantor Kecamatan Sekaran

Tabel 7.5 Jumlah Usaha Jasa Perseorangan di Kecamatan sekaran, 2017

Desa/Kelurahan	Salon/ Pangkas Rambut	Persewaan Alat Pesta	Biro/ Agen Perjala- nan	Penjahit	Tukang Patri	Tukang Sol Sepatu
(1)	(2)	(3)	(4)	(5)	(6)	(7)
1 Besur	1	1	-	1	-	2
2 Kebalankulon	1	3	1	2	-	6
3 Kudikan	-	1	-	1	-	32
4 Manyar	2	3	1	2	-	18
5 Trosono	1	1	-	1	-	12
6 Latek	1	1	-	1	-	2
7 Miru	2	2	1	2	-	-
8 Bulutengger	3	3	1	2	-	-
9 Bugel	-	1	-	1	-	-
10 Siman	1	1	-	1	-	-
11 Kembangan	1	2	-	1	-	-
12 Karang	-	1	-	-	-	-
13 Sungegeneng	3	6	2	4	-	-
14 Porodeso	-	1	-	1	-	-
15 Moro	1	1	-	-	1	-
16 Sekaran	6	8	3	6	1	-
17 Jugo	2	2	-	1	-	2
18 Ngarum	-	1	1	1	-	1
19 Titik	-	1	-	1	-	2
20 Kendal	1	2	1	1	-	-
21 Keting	-	2	1	1	-	-
Jumlah	26	44	12	31	2	77

Sumber : Kantor Desa dan Kantor Kecamatan Sekaran

Bab 8

Perhubungan



Ulasan Singkat

Pada Tabel 8.1.1 disajikan data jarak antara Desa/kelurahan dengan fasilitas umum seperti Kantor Kecamatan, Kepolisian Sektor, Puskesmas/Pustu dan Ibu Kota Kabupaten. Jarak dihitung mulai dari Balai Desa/Kelurahan ke lokasi fasilitas umum tersebut. Terlihat bahwa Desa Keting adalah Desa terjauh dengan Kantor Kecamatan yaitu sejauh kurang lebih 9.4 kilometer, sedangkan Desa Bulutengger, Desa Miru dan Desa Latek adalah yang terdekat dengan Kantor Kecamatan hanya kurang lebih 1.5 kilometer saja. Jarak terjauh dengan Polsek Sekaran adalah Desa Keting kurang lebih 9.4 kilometer, sedangkan yang terdekat Desa bulutengger hanya 0,3 kilometer.

Kondisi jalan di Kecamatan sekaran rata – rata sudah di aspal atau sudah diperkeras / cor. Ruas jalan poros Desa terpanjang adalah antara Desa Miru – Ngarum sepanjang 5.250 M. Sedangkan ruas jalan poros terpendek adalah Desa Bulutengger – Bugel yang hanya berjarak sekitar 1.500 M, dapat di lihat di tabel 8.1.2 dan 8.1.3 .

Tabel 8.1.1 Jarak Desa/Kelurahan Ke Fasilitas Umum (Km) di Kecamatan Sekaran, 2017

Desa/Kelurahan	Kantor Camat	Koramil	Polsek	Puskesmas/Pustu	Ibukota Kabupaten
(1)	(2)	(3)	(4)	(5)	(6)
1 Besur	6,6	6,9	6,6	-	28,9
2 Kebalankulon	6,0	6,3	6,0	0,5	28,1
3 Kudikan	5,1	5,4	5,1	1,5	26,6
4 Manyar	4,3	4,6	4,3	0,7	23,4
5 Trosono	4,8	5,1	4,8	2,3	26,4
6 Latek	1,3	1,6	1,3	0,4	23,6
7 Miru	0,4	0,7	0,4	0,3	22,4
8 Bulutengger	0,3	0,3	0,3	-	22,5
9 Bugel	2,1	2,1	2,1	1,1	26,4
10 Siman	2,1	1,8	2,1	0,4	24,6
11 Kembangan	1,9	1,6	1,9	-	23,3
12 Karang	2,8	2,5	2,8	2,6	23,0
13 Sungegeneng	8,8	8,5	8,8	-	24,1
14 Porodeso	5,5	5,2	5,5	3,3	24,6
15 Moro	2,6	2,3	2,6	0,4	24,8
16 Sekaran	4,7	4,4	4,7	1,2	24,6
17 Jugo	4,5	4,8	4,5	-	26,4
18 Ngarum	6,0	6,3	6,0	2,4	26,8
19 Titik	8,3	8,6	8,3	2,5	30,8
20 Kendal	9,2	9,5	9,2	-	31,3
21 Keting	9,4	9,7	9,4	0,8	31,8

Sumber : Kantor Camat Sekaran

Tabel 8.1.2 Daftar Panjang Jalan Desa (Km) menurut Jenis Jalan Kecamatan Sekaran, 2017

Desa/Kelurahan	Jalan Aspal	Jalan Diperkeras	Jalan Tanah	Jumlah
(1)	(2)	(3)	(4)	(5)
1 Besur	2	5	-	7
2 Kebalankulon	-	1	-	1
3 Kudikan	-	1	-	1
4 Manyar	1	1	-	1
5 Trosono	1	-	-	1
6 Latek	1	2	-	3
7 Miru	1	-	-	1
8 Bulutengger	2	-	-	2
9 Bugel	-	2	-	2
10 Siman	2	1	-	3
11 Kembangan	1	1	-	2
12 Karang	1	-	-	1
13 Sungegeneng	3	-	-	3
14 Porodeso	1	1	-	2
15 Moro	1	3	-	4
16 Sekaran	2	4	-	6
17 Jugo	1	2	-	3
18 Ngarum	1	2	-	3
19 Titik	-	3	-	3
20 Kendal	1	1	-	2
21 Keting	1	1	-	2
Jumlah	22	30	-	52

Sumber : Kantor Camat Sekaran

Tabel 8.1.3 Ruas Jalan Poros Desa di Kecamatan Sekaran, 2017

No. Ruas	Ruas Jalan	Panjang (m)	Lokasi	Panjang (m)
(1)	(2)	(3)	(4)	(5)
085	Ds. Miru - Ngarum	5,250	Ds. Miru	750
			Ds. Latek	1,000
			Ds. Manyar	1,500
086	Ds. Jogo - Besar	4,500	Ds. Jogo	1,000
			Ds. Ngarum	1,000
			Ds. Jogo	1,500
087	Ds. Besar - Keting	4,000	Ds. Kudikan	1,000
			Ds. Kebalanpelang	1,000
			Ds. Besar	1,000
088	Ds. Bulutengger - Bugel	1,500	Ds. Titik	1,000
			Ds. Kendal	1,000
			Ds. Keting	1,000
089	Ds. Bulutengger - Porodeso	2,000	Ds. Besar	1,000
			Ds. Bulutengger	500
			Ds. Bugel	1,000
090	Ds. Sekaran - Porodesa - Sungeneng	5000	Ds. Siman	1,000
			Ds. Kembangan	1,000
			Ds. Karang	500
			Ds. Sekaran	1,500
			Ds. Sungeneng	2,000
	Ds. Porodesa	1,500		
Jumlah		22,250		22,750

Sumber : Kantor Camat Sekaran

Tabel 8.1.4 Jumlah Angkutan dan Penunjang Angkutan di Kecamatan Sekaran, 2017

Desa/Kelurahan	Becak	Dokar	Tempat Parkir Motor
(1)	(2)	(3)	(4)
1 Besur	-	-	1
2 Kebalankulon	-	-	-
3 Kudikan	-	-	-
4 Manyar	-	-	-
5 Trosono	-	-	-
6 Latek	-	-	-
7 Miru	-	-	1
8 Bulutengger	-	-	1
9 Bugel	-	-	-
10 Siman	-	-	-
11 Kembangan	-	-	-
12 Karang	-	-	-
13 Sungegeneng	-	-	1
14 Porodeso	-	-	-
15 Moro	-	-	-
16 Sekaran	-	-	1
17 Jugo	-	-	1
18 Ngarum	-	-	-
19 Titik	-	-	-
20 Kendal	-	-	-
21 Keting	-	-	-
Jumlah	-	-	9

Sumber : Kantor Desa

Tabel 8.2.1 Jumlah Sarana dan Alat Komunikasi di Kecamatan Sekaran, 2017

Desa/Kelurahan	Telepon	Kantor Pos	Warnet	Wartel
(1)	(2)	(3)	(4)	
1 Besur	-	-	-	-
2 Kebalankulon	-	-	-	-
3 Kudikan	-	-	-	-
4 Manyar	-	-	-	-
5 Trosono	-	-	-	-
6 Latek	-	-	-	-
7 Miru	-	-	1	-
8 Bulutengger	-	1	1	-
9 Bugel	-	-	-	-
10 Siman	-	-	-	-
11 Kembangan	-	-	-	-
12 Karang	-	-	-	-
13 Sungegeneng	-	-	1	-
14 Porodeso	-	-	-	-
15 Moro	-	-	-	-
16 Sekaran	-	-	2	-
17 Jugo	-	-	1	-
18 Ngarum	-	-	-	-
19 Titik	-	-	-	-
20 Kendal	-	-	-	-
21 Keting	-	-	-	-
Jumlah	-	1	6	-

Sumber : Kantor Desa

Tabel 8.3.1 Jumlah Hotel, Penginapan Dan Rumah Makan di Kecamatan Sekaran, 2017

Desa/Kelurahan	Hotel	Penginapan (Hostel, Motel, Losmen, Wisma)	Rumah Makan/Depot	Jumlah
(1)	(2)	(3)	(4)	(5)
1 Besur	-	-	-	-
2 Kebalankulon	-	-	-	-
3 Kudikan	-	-	-	-
4 Manyar	-	-	-	-
5 Trosono	-	-	-	-
6 Latek	-	-	-	-
7 Miru	-	-	3	3
8 Bulutengger	-	-	5	5
9 Bugel	-	-	-	-
10 Siman	-	-	-	-
11 Kembangan	-	-	-	-
12 Karang	-	-	-	-
13 Sungegeneng	-	-	-	-
14 Porodeso	-	-	-	-
15 Moro	-	-	-	-
16 Sekaran	-	-	6	6
17 Jugo	-	-	-	-
18 Ngarum	-	-	-	-
19 Titik	-	-	-	-
20 Kendal	-	-	-	-
21 Keting	-	-	-	-
Jumlah	-	-	14	14

Sumber : Kantor Desa

Bab 9

Ekonomi Dan Keuangan



ULASAN SINGKAT

Alokasi Dana Desa (ADD) yaitu pada Tahun 2017 jumlah total di Kecamatan Sekaran Rp. 5.054.565.691,- . Penerimaan ADD terbanyak di Desa Bulutengger sebesar Rp. 270.212.000,- sedangkan yang terkecil Desa Moro yaitu Rp 223.771.300.- Data dapat dilihat di tabel 9.1.1

Penerimaan pemerintah dari Pajak PBB di Wilayah Kecamatan Sekaran Tahun 2017, sebesar Rp. 910.239.670,-, Desa Ssekaran merupakan penyeter pajak terbesar yaitu Rp. 119.207.790,- atau 10,17 persen dari total penerimaan Kecamatan, berikutnya Desa Sungegeneng Rp. 117.121.347,- (10,00%), Desa Jugo Rp. 80.766.615,-(9,00 persen). Sedangkan penyumbang pajak PBB terkecil yaitu Desa Bugel hanya Rp. 10.904.434,- atau 1,01 persen. Lengkapnya ditampilkan di tabel 9.1.3.

Tabel 9.1.5 dan 9.1.6 ditampilkan jumlah sarana perekonomian, jumlah sarana antara Tahun 2016 dan Tahun 2017 ,seperti jumlah Bank , KUD dan jumlah Koperasi. Jumlah bank umun di Kecamatan Sekaran ada 3 unit sarana yg berada di Desa Miru, Bulutengger dan Desa Sekaran.sedangkan KUD terdapat disemua Desa , dan koperasi ini juga ada di setiap Desa (Kopwan).

Tabel 9.1.1 Penerimaan Alokasi Dana Desa (Rupiah) di Kecamatan Sekaran, 2017

Desa/Kelurahan	2015	2016	2017
(1)	(2)	(3)	(4)
1 Besar	243.901.000	235.880.500,00	232.551.000,00
2 Kebalankulon	278.556.000	249.029.500,00	243.444.700,00
3 Kudikan	221.848.500	265.595.000,00	257.907.500,00
4 Manyar	297.806.000	252.220.800,00	242.349.600,00
5 Trosono	232.901.000	259.519.600,00	252.564.400,00
6 Latek	298.206.000	242.814.900,00	238.275.300,00
7 Miru	243.901.000	235.455.200,00	230.279.900,00
8 Bulutengger	295.062.000	274.281.300,00	270.212.000,00
9 Bugel	327.117.000	227.933.900,00	225.885.500,00
10 Siman	326.367.000	231.863.100,00	229.604.600,00
11 Kembangan	258.003.500	235.010.600,00	230.346.600,00
12 Karang	248.101.000	245.421.100,00	242.565.600,00
13 Sungegeneng	272.806.000	255.139.200,00	250.604.000,00
14 Porodeso	290.706.000	247.498.200,00	244.891.800,00
15 Moro	314.911.000	225.581.100,00	223.771.300,00
16 Sekaran	333.763.500	259.264.100,00	225.026.900,00
17 Jugo	322.561.000	262.864.000,00	259.838.400,00
18 Ngarum	289.258.500	237.502.100,00	232.549.900,00
19 Titik	374.369.500	249.095.500,00	244.505.700,00
20 Kendal	283.106.000	240.779.800,00	235.461.900,00
21 Keting	261.903.500	246.815.900,00	242.054.900,00
Jumlah	6.015.155.000,00	5.179.565.400,00	5.054.691.500,00

Sumber : Kantor Camat Sekaran

Tabel 9.1.2 Penerimaan Dana Desa (Rupiah) di Kecamatan Sekaran, 2017

Desa/Kelurahan	2016	2017
(1)	(2)	(3)
1 Besur	684.198.000,00	758.954.900,00
2 Kebalankulon	659.544.000,00	800.080.400,00
3 Kudikan	700.525.000,00	788.564.300,00
4 Manyar	703.045.000,00	804.032.900,00
5 Trosono	756.918.000,00	768.912.800,00
6 Latek	683.607.000,00	769.466.700,00
7 Miru	700.883.000,00	767.953.700,00
8 Bulutengger	675.001.000,00	775.309.100,00
9 Bugel	657.564.000,00	752.828.100,00
10 Siman	656.825.000,00	758.881.800,00
11 Kembangan	651.806.000,00	758.364.600,00
12 Karang	650.059.000,00	758.236.300,00
13 Sungegeneng	690.557.000,00	786.618.500,00
14 Porodeso	652.813.000,00	765.173.000,00
15 Moro	643.250.000,00	750.183.900,00
16 Sekaran	705.036.000,00	805.848.100,00
17 Jugo	673.892.000,00	784.529.000,00
18 Ngarum	665.292.000,00	760.266.200,00
19 Titik	648.433.000,00	764.601.900,00
20 Kendal	688.728.000,00	764.980.300,00
21 Keting	665.391.000,00	757.523.600,00
Jumlah	14.213.367.000,00	16.201.310.100,00

Sumber : Podes 2017

Tabel 9.1.3 Realisasi Pemasukan PBB (Rupiah) di Kecamatan Sekaran, 2017

Desa/Kelurahan	Target	Realisasi	Sisa	Persentase
(1)	(2)	(3)	(4)	(5)
1 Besur	31.916.698,00	31.916.698,00	-	100,00
2 Kebalankulon	35.786.082,00	35.786.082,00	-	100,00
3 Kudikan	28.167.684,00	28.167.684,00	-	100,00
4 Manyar	52.603.668,00	52.603.668,00	-	100,00
5 Trosono	44.870.198,00	44.870.198,00	-	100,00
6 Latek	41.968.272,00	41.968.272,00	-	100,00
7 Miru	36.469.445,00	36.469.445,00	-	100,00
8 Bulutengger	61.596.049,00	61.596.049,00	-	100,00
9 Bugel	10.904.434,00	10.904.434,00	-	100,00
10 Siman	48.777.463,00	48.777.463,00	-	100,00
11 Kembangan	25.835.876,00	25.835.876,00	-	100,00
12 Karang	30.260.223,00	30.260.223,00	-	100,00
13 Sungegeneng	117.121.347,00	117.121.347,00	-	100,00
14 Porodeso	19.462.321,00	19.462.321,00	-	100,00
15 Moro	17.031.880,00	17.031.880,00	-	100,00
16 Sekaran	119.207.790,00	119.207.790,00	-	100,00
17 Jugo	80.766.615,00	80.766.615,00	-	100,00
18 Ngarum	43.777.392,00	43.777.392,00	-	100,00
19 Titik	18.604.529,00	18.604.529,00	-	100,00
20 Kendal	26.638.480,00	26.638.480,00	-	100,00
21 Keting	18.491.224,00	18.491.224,00	-	100,00
Jumlah	910.257.670,00	910.257.670,00	-	100,00

Sumber : Kantor Camat Sekaran

Tabel 9.1.4 Pemasukan PBB (Rupiah) di Kecamatan Sekaran, 2016 - 2017

Desa/Kelurahan	2016	2017
(1)	(2)	(3)
1 Besur	24.023.043,00	31.916.698,00
2 Kebalankulon	26.642.410,00	35.786.082,00
3 Kudikan	21.031.962,00	28.167.684,00
4 Manyar	39.130.571,00	52.603.668,00
5 Trosono	32.306.139,00	44.870.198,00
6 Latek	27.685.064,00	41.968.272,00
7 Miru	25.905.426,00	36.469.445,00
8 Bulutengger	45.194.167,00	61.596.049,00
9 Bugel	8.220.682,00	10.904.434,00
10 Siman	36.523.848,00	48.777.463,00
11 Kembangan	19.340.732,00	25.835.876,00
12 Karang	23.549.848,00	30.260.223,00
13 Sungegeneng	76.106.889,00	117.121.347,00
14 Porodeso	14.782.701,00	19.462.321,00
15 Moro	13.674.467,00	17.031.880,00
16 Sekaran	64.284.073,00	119.207.790,00
17 Jugo	58.133.204,00	80.766.615,00
18 Ngarum	31.710.330,00	43.777.392,00
19 Titik	14.002.559,00	18.604.529,00
20 Kendal	17.346.319,00	26.638.480,00
21 Keting	12.053.215,00	18.491.224,00
Jumlah	631.647.649,00	910.257.670,00

Sumber : Kantor Camat Sekaran

Tabel 9.1.5 Jumlah Bank Menurut Jenis di Kecamatan Sekaran, 2017

Desa/Kelurahan	Bank Umum	BPR
(1)	(2)	(3)
1 Besur	-	-
2 Kebalankulon	-	-
3 Kudikan	-	-
4 Manyar	-	-
5 Trosono	-	-
6 Latek	-	-
7 Miru	1	1
8 Bulutengger	1	1
9 Bugel	-	-
10 Siman	-	-
11 Kembangan	-	-
12 Karang	-	-
13 Sungegeneng	-	1
14 Porodeso	-	-
15 Moro	-	-
16 Sekaran	1	2
17 Jugo	-	-
18 Ngarum	-	-
19 Titik	-	-
20 Kendal	-	-
21 Keting	-	-
Jumlah	3	5

Sumber : Kantor Camat Sekaran

Tabel 9.1.6 Jumlah Koperasi Menurut Jenis Koperasi di Kecamatan Sekaran, 2017

Desa/Kelurahan	KUD	KPN	KOPWAN	Lainnya	Jumlah
(1)	(2)	(3)	(6)	(7)	(8)
1 Besur	1	-	1	-	2
2 Kebalankulon	1	-	1	-	2
3 Kudikan	1	-	1	-	2
4 Manyar	1	-	1	-	2
5 Trosono	1	-	1	-	2
6 Latek	1	-	1	-	2
7 Miru	1	-	1	-	2
8 Bulutengger	1	-	1	-	2
9 Bugel	1	-	1	-	2
10 Siman	1	-	1	-	2
11 Kembangan	1	-	1	-	2
12 Karang	1	-	1	-	2
13 Sungegeneng	1	-	1	-	2
14 Porodeso	1	-	1	-	2
15 Moro	1	-	1	-	2
16 Sekaran	1	-	1	-	2
17 Jugo	1	-	1	-	2
18 Ngarum	1	-	1	-	2
19 Titik	1	-	1	-	2
20 Kendal	1	-	1	-	2
21 Keting	1	-	1	-	2
Jumlah	21	-	21	-	42

Sumber : Kantor Desa dan Kantor Kecamatan Sekaran



**SENSUS
EKONOMI**

DATA

MENCERDASKAN BANGSA

Enlighten The Nation

<https://lamongankab.bps.go.id>



**BADAN PUSAT STATISTIK
KABUPATEN LAMONGAN**
BPS-Statistics of Lamongan Regency
Jalan Basuki Rahmad 176 Lamongan 62215
Telp: (0322)321339, Fax: (0322)321339
Homepage: <http://lamongankab.bps.go.id>
E-mail: bps3524@bps.go.id

ISSN 0021-5562



9 770021 556213