

*KECAMATAN SRUIWENG
DALAM ANGKA
2011*



BADAN PUSAT STATISTIK KABUPATEN KEBUMEN

KECAMATAN SRUWENG
DALAM ANGKA
TAHUN 2011

<http://kebumenkab.bps.go.id>

SAMBUTAN CAMAT

Sesuai harapan kita semua, dengan diterbitkannya buku Kecamatan Dalam Angka (KCA) tahun 2011 ini semoga dapat memberikan manfaat yang sebaik-baiknya bagi para pengguna data. Namun demikian kita sadari bahwa untuk menyajikan data secara akurat, dan benar masih merupakan kendala, tetapi dengan adanya koordinasi yang terjalin antar dinas yang terkait baik dari instansi pemerintah dan swasta diharapkan dapat memperoleh informasi data yang berkesinambungan.

Oleh karena itu mari kita bersama-sama bekerja dalam upaya mengumpulkan dan menyajikan data. Harapan kedepan semoga buku-buku data semacam ini dapat terus diterbitkan setiap tahun dengan mutu dan kualitas yang lebih baik supaya data-data yang tersaji dapat bermanfaat bagi semua pihak.

Kebumen, Desember 2011
Camat Sruweng

Mulyadi, S.H
Pembina Tk I
NIP:195810121991021001

KATA PENGANTAR

Buku Kecamatan Dalam Angka merupakan buku penyajian yang bersifat seris, yang secara rutin diterbitkan oleh Koordinator Statistik kecamatan. Demikian pula dengan tahun 2011 ini.

Terimakasih kepada semua pihak yang telah membantu proses penyelesaian buku ini. Mudah-mudahan apa yang disajikan dapat dipergunakan pada hal yang bermanfaat.

Kami mengharapkan saran dan masukan untuk penyempurnaan penerbitan buku ditahun yang akan datang.

Kebumen , Desember 2011
KSK Sruweng

HARTONO
NIP. 19680128199030004

Daftar Isi

SAMBUTAN CAMAT	ii
KATA PENGANTAR	iii
Daftar Isi	iv
BAB I GEOGRAFI.....	1
Tabel 1.1 : Letak Wilayah Desa/Kelurahan di Kecamatan.....	2
Sruweng Tahun 2010.....	2
Tabel 1.2 :Jumlah dusun/dukuh dan klasifikasi desa di Kecamatan Sruweng Tahun 2010.....	3
Tabel 1.3 : letak wilayah desa dilihat dari garis bujur timur (BT) dan garis lintang selatan (LU/LS) di Kecamatan Sruweng Tahun 2010	4
Tabel 1.4 : luas wilayah dan ketinggian wilayah di Kecamatan Sruweng Tahun 2010.....	5
Tabel :1.5 Perkiraan jarak desa ke kecamatan, ke kabupaten dan kondisi jalan desa	6
Tabel : 1.6 Perkiraan jarak desa ke RSUD, ke kantor pos dan ke polsek ...	7
Tabel : 1.7 Data keadaan social pemukiman penduduk	8
Tabel : 1.8 Perkiraan jarak desa ke Kecamatan, ke Kabupaten dan kondisi jalan desa	9
Tabel : 1.9 Data hujan, jumlah bulan hujan dan suhu rata-rata	10
Tabel : 1. 10 Tingkat kemiringan wilayah.....	11
Tabel :1.11 Tingkat kemasaman dan Drainase.....	12
Grafik Luas Wilayah Kecamatan Sruweng Dirinci per Desa	13
BAB II. PEMERINTAHAN.....	14
Tabel : 2.1 Nama-nama kepala desa dirinci per desa	17
Tabel : 2.2 Nama-nama sekretaris desa dirinci per desa	18

Tabel : 2.3 Jumlah pejabat tingkat desa.....	19
Tabel :2.4 Jumlah pejabat tingkat Desa	20
Tabel : 2.5 Jumlah kantor desa dan aparatur desa	21
Tabel : 2.6 Jumlah pengurus Kelembagaan Pemerintah desa	22
Tabel : 2.7 Jumlah Prasarana didesa	23
Tabel : 2.8 Jumlah prasarana desa Di Kecamatan Sruweng Tahun 2010. 24	
Tabel : 2.9 Nama satuan lingkungan setempat.....	25
Tabel : 2.10 Jumlah RT,RW dan dusun	26
Tabel : 2.11 Jumlah blok sensus	27
Tabel :1.12 Jumlah perkiraan tanah kas desa dirinci dalam satuan hektar	28
Tabel : 2.13 Jumlah sarana dan prasarana keamanan ditingkat desa	29
Tabel : 2.14 Ada tidaknya kelembagaan kemasyarakatan ditingkat desa	30
Tabel : 2.15 Jumlah karyawan yang ada dikecamatan dirinci jenis kelamin, pangkat, & Pendidikan	31
Tabel :2.16 Jumlah karyawan yang ada di Dinas Pertanian dirinci jenis kelamin, golongan, & pendidikan	32
Tabel : 2.17 Jumlah kaaryawan yang ada di puskesmas dirinci jenis kelamin, pangkat,& Pendidikan	33
Tabel : 2.18 Jumlah karyawan yang ada di DIKPORA dirinci jenis kelamin, pangkat, & pendidikan	34
Tabel : 2.19 Jumlah karyawan yang ada di K U A dirinci jenis kelamin, pangkat, & pendidikan	35
Tabel : 2.20 Jumlah karyawan yang ada di kantor BPPKB dirinci jenis kelamin, pangkat, & pendidikan	36
Banyaknya jumlah RT dan RW	37
Banyaknya Jumlah Hansip Dirinci Per Desa.....	37
BAB III. PENDUDUK.....	39
Tabel: 3.1 Jumlah penduduk dirinci laki-laki dan perempuan	40

Tabel :3.3 Jumlah angka kematian di tahun 2010 dirinci per desa.....	41
Tabel : 3.4 Jumlah penduduk dan rumah tangga dan rata-rata per rumah tangga.....	42
Tabel :3.5 Jumlah kelomok umur	43
Tabel :3.6l jumlah penduduk konversi kelompok umur	44
Tabel :3.7 jumlah penduduk konversi kelompok umur	45
Tabel :3.8 jumlah penduduk konversi kelompok umur	46
Tabel :3.9l jumlah penduduk konversi kelompok umur	47
Tabel :3.10l jumlah sex ratio penduduk laki-laki dan perempuan tahun 2010.....	48
Tabel :3.11 jumlah kepadatan penduduk per K.....	49
Tabel :3.12 jumlah penduduk usia sekolah dan pra sekolah antara umur 5-19 tahun.....	50
Tabel :3.13 jumlah penduduk usia kerja antara 20-39	51
Grafik Konversi umur dirinci per jenis pembagian umur	52
BAB IV. PENDIDIKAN	53
Tabel : 4.1 nama TK/RA dan jumlah kelas	54
Tabel : 4.2 l nama TK/RA dan jumlah kelas	55
Tabel : 4.3 l jumlah TK/RA dan jumlah murid laki-laki dan perempuan...	56
Tanel : 4.4 jumlah guru atau pengajar ditingkat TK/RA	57
Tabel : 4.5 Ratio guru terhadap sekolah murid terhadap guru, murid terhadap sekolah tingkat TK/RA	58
Tabel : 4.6 jumlah Sekolah Dasar, tahun berdiri, luas tanah & bangunan	59
Tabel : 4.7 jumlah sarana gedung dan kelas	60
Tabel : 4.8 jumlah sarana meja dan kursi.....	61
Tabel : 4.9 jumlah sarana penunjang didalam kelas	62
Tabel:4.10 jumlah GTT dan PIT tingkat Sekolah Desa	63
Tabel :4.11l jumlah guru kelas ditingkat SD	64

Tabel : 4.12 JUMLAH MURID SD DI RINCI PER KELAS.....	65
Tabel :4.13 JUMLAH MURID SD DIRINCI PER KELAS.....	66
Tabel:4.14 banyaknya SLTP dan MTS.....	67
Grafik Banyak Guru Kelas Ditingkat Sekolah Dasar.....	68
Grafik Banyaknya Guru Kelas Ditingkat RA/TK.....	68
Tebel:5.1 jumlah Tempat Ibadah	70
Tabel :5.3 jumlah tanah wakaf menurut kegunaannya	71
Tabel:5.4 jumlah penerimaan zakat dan pengeluaran zakat fitrah.....	72
Tabel :5.5 jumlah orang yang berkorban dan orang yang menerima kurban	73
Tabel:5.6 jumlah dan jenis hewan kurban	74
Tabel: 5.7I jumlah kejadian NTCR(Nikah, Talak, Cerai, Rujuk)	75
Tabel :5.8I jumlah faktor-faktor yang menyebabkan cerai atau talak	76
Tabel :5.9 jumlah faktor-faktor yang menyebabkan cerai atau talak	77
Tabel: 5.10 jumlah pengajian dan anggotanya yang aktif.....	78
Tabel :5.11 jumlah mushola ditempat umum menurut lokasinya.....	79
Tabel:5:13 jumlah penduduk dan jumlah pemeluk Agama dirinci menurut aliran kepercayaan	Error! Bookmark not defined.
Tabel:5.13 jumlah penduduk dan jumlah pemeluk Agama dirinci menurut aliran kepercayaan	Error! Bookmark not defined.
Grafik Jumlah Madrasah, Mushola, Masjid.....	80
Grafik Jumlah Kejadian nikah, talak dan cerai ditahun 2010.....	80
Tabel:6.1 Jumlah Fasilitas kesehatan di Kecamatan Sruweng	83
Tabel:6.2 jumlah dukun bayi terlatih dan tidak terlatih.....	84
Tabel:6.3 jumlah Tenaga Kesehatan	85
Tabel:6.4 jumlah APOTIK dan toko obat	86
Tabel:6.5 jumlah pengguna sarana air bersih	87
Tabel:6.6 jumlah angka kelahiran dan kematian bayi ditahun 2010	88

Tabel:6.7 jumlah cakupan imunisasi pada anak.....	89
Tabel:6.8 jumlah tenaga medis dan sarana kesehatan yang ada di puskesmas per Agustus-Oktober 2010	90
Tabel :6.9 jumlah ibu hamil, kesehatan bayi dan balita yang ada di Puskesmas per Agustus-Oktober 2010	91
Tabel:6.10 jumlah penderita cacat.....	92
Tabel:6.11 jumlah penderita cacat	93
Tabel:6.12 banyaknya tenaga medis yang ada di Rumah Sakit Umum PKU Kec. Sruweng.....	94
Tabel:6.13 nama ruang dan tempat tidur pasien di RSUD PKU Sruweng...	95
Tabel:6.14 Tabel jenis penyakit jumlah penderita Tahun 2010 dan 2010	96
Grafik angka kelahiran bayi tahun 2010 dirinci per desa.....	97
BAB VII. SOSIAL.....	98
Tabel:7.1 desa dialiri sungai dan penduduk disekitarnya di Kecamatan Sruweng 2010.....	99
Tabel : 7.2 jumlah Keluarga Sejahtera dan Pra Sejahtera di Kecamatan Sreuweng 2010.....	100
Tabel : 7.3 Jumlah Kepala Keluarga, Rumah Pengguna Listrik dan Lampu Minyak di Kecamatan Sruweng 2010.....	101
Tanel : 7.4 Jumlah Rumah Tipe A, B, C, dan Rumah Tidak Layak Huni di Kecamatan Sruweng 2010.....	102
Tabel : 7.5 Jenis Bangunan Rumah Menurut Dinding di Kecamatan Sruweng 2010.....	103
Tabel : 7.6 Jenis Bangunan Rumah Menurut Lantai di Kecamatan Sruweng 2010.....	104
Tabel : 7.7l Hubungan Antar Warga di Kecamatan Sruweng 2010	105
Tabel:7.8 kepemilikan barang-barang berharga di Kecamatan Sruweng 2010.....	106
Tabel : 7.9 l Sarana Olah Raga Masyarakat di Kecamatan Sruweng 2010	107

Tabel : 7.10 Jenis Mata Pencarian Masyarakat di Kecamatan Sruweng 2010.....	108
Tabel : 7.11 ada dan tidaknya kegiatan atau sarana jual beli masyarakat di Kecamatan Sruweng 2010.....	109
Tabel : 7.12 jumlah kegiatan industry masyarakat di Kecamatan Sruweng 2010.....	110
Tabel : 7.13 jumlah kegiatan penyedia akomodasi makan dan minum di Kecamatan Sruweng 2010.....	111
Tabel : 7.14 jumlah kegiatan industry masyarakat di Kecamatan Sruweng 2010.....	112
Tabel : 7.15 jumlah lembaga keuangan yang ada dikecamatan sruweng tahun 2010	113
Tabel : 7.16 jumlah pasar dan kelompok pertokoan di Kecamatan Sruweng 2010.....	114
Tabel : 7.17 jumlah anggaran dan realisasi APBDES di Kecamatan Sruweng 2010.....	115
Tabel : 7.18 jumlah anggaran dan realisasi APBDES di Kecamatan Sruweng 2010.....	116
Grafik Keluarga Sejahtera dan Pra Sejahtera	117
BAB VIII TRANSPORTASI.....	118
Tabel : 8.1 panjang jalan yang ada didesa di Kecamatan Sruweng 2010	119
Tabel : 8.2 prasarana jalan dan jembatan di Kecamatan Sruweng 2010.	120
Tabel : 8.3 jumlah terminal dan pangkalan ojek di Kecamatan Sruweng 2010.....	121
Tabel : 8.4 perkiraan kepemilikan alat transportasi sepeda, sepeda motor dan mobil di Kecamatan Sruweng 2010.....	122
Grafik Panjang Jalan Desa	123
Grafik Banyaknya Alat Transportasi	123
BAB IX PERTANIAN.....	124

Tabel : 9.1 data curah hujan dan hari hujan di Kecamatan Sruweng 2010	125
Sumber:UPT Distanhut Kecamatan Sruweng	
Tabel : 9.2 Tabel jumlah lahan sawah dan lahan kering di Kecamatan Sruweng 2010.....	125
Tabel : 9.3 penggunaan lahan di Kecamatan Sruweng 2010	127
Tabel : 9.4 nama dan jumlah kelompok tani di Kecamatan Sruweng 2010	128
Tabel : 9.5 nama dan jumlah kelompok tani kegiatan kusus di Kecamatan Sruweng 2010.....	129
Tabel : 9.6 nama Gabungan Kelompok Tani (GAPOKTAN) di Kecamatan Sruweng 2010.....	130
Tabel : 9.7 jumlah keluarga petani dan buruh tani di Kecamatan Sruweng 2010.....	131
Tabel : 9.8 jumlah luas tanam tanaman padi, hasil dan biaya yang dibutuhkan di Kecamatan Sruweng 2010	132
Tabel : 9.9 jumlah laus tanam tanaman padi, biaya pembibitan dan biaya obat yang digunakan di Kecamatan Sruweng 2010	133
Tabel : 9.10 perkiraan banyaknya hewan ternak di Kecamatan Sruweng 2010.....	134
Tabel : 9.11 perkiraan banyaknya hewan ternak di Kecamatan Sruweng 2010.....	135
Grafik Jenis mata Pencarian Masyarakat	136

BAB I GEOGRAFI
KEADAAN UMUM KECAMATAN SRUWENG

1. **KECAMATAN SRUWENG** terdiri dari 21 Desa yang terletak :

- 7° - 8° : Lintang Selatan
- 109° - 110° : Bujur Timur

2. **BATAS WILAYAH**

- Sebelah Barat : Kecamatan Karanganyar
- Sebelah Utara : Kecamatan Karanggayam
- Sebelah Selatan : Kecamatan Petanahan
- Sebelah Timur : Kecamatan Pejagoan

3. **LUAS WILAYAH**

Luas Wilayah Kecamatan Sruweng : 437.243,85 Ha
Atau 43.67985 K terdiri dari :

- Tanah sawah : 1.214.195 Ha
- Tanah kering : 2.929.790 Ha
- Pekarangan/Bangunan : 2.214.026 Ha

Tabel 1.1 : Letak Wilayah Desa/Kelurahan di Kecamatan**Sruweng Tahun 2010**

No.	Desa/ Kelurahan	Tipologi Wilayah	Kode Wilayah Administrasi	Luas Wilayah (Ha)
(1)	(2)	(3)	(4)	(5)
001	Menganti	Dataran	33.05.140.001	1,48
002	Trikarso	Dataran	33.05.140.002	2,26
003	Sidoharjo	Dataran	33.05.140.003	2,97
004	Giwangretno	Dataran	33.05.140.004	1,39
005	Jabres	Dataran	33.05.140.005	0,86
006	Sruweng	Dataran	33.05.140.006	2,04
007	Karanggedang	Dataran	33.05.140.007	1,88
008	Purwodeso	Dataran	33.05.140.008	1,29
009	Klepusanggar	Dataran	33.05.140.009	0,72
010	Tanggeran	Dataran	33.05.140.010	2,43
011	Karangsari	Bukit	33.05.140.011	0,88
012	Karangpule	Bukit	33.05.140.012	1,90
013	Pakuran	Bukit	33.05.140.013	1,84
014	Pengempon	Bukit	33.05.140.014	2,73
015	Kejawang	Bukit	33.05.140.015	1,45
016	Karangjambu	Bukit	33.05.140.016	0,74
017	Sidoagung	Dataran	33.05.140.017	5,16
018	Penusupan	Bukit	33.05.140.018	1,75
019	Donosari	Bukit	33.05.140.019	2,35
020	Pandansari	Bukit	33.05.140.020	5,24
021	Condongcampur	Bukit	33.05.140.021	2,36

Sumber : Potensi Desa

Tabel 1.2 :Tabel jumlah dusun/dukuh dan klasifikasi desa di Kecamatan Sruweng Tahun 2010

Kode	Desa/ Kelurahan	Jumlah dusun/ Dukuh	Klasifikasi Desa	Luas Wilayah (Ha)
(1)	(2)	(3)	(4)	(5)
001	Menganti	5	Desa	1,48
002	Trikarso	4	Kota	2,26
003	Sidoarjo	3	Desa	2,97
004	Giwangretno	2	Kota	1,39
005	Jabres	3	Kota	0,86
006	Sruweng	6	Kota	2,04
007	Karanggedang	4	Desa	1,88
008	Purwodeso	5	Desa	1,29
009	Klepusanggar	3	Desa	0,72
010	Tangeran	6	Kota	2,43
011	Karangsari	2	Desa	0,88
012	Karangpule	5	Kota	1,90
013	Pakuran	2	Desa	1,84
014	Pengempon	5	Desa	2,73
015	Kejawang	4	Kota	1,45
016	Karangjambu	3	Kota	0,74
017	Sidoagung	9	Desa	5,16
018	Penusupan	2	Desa	1,75
019	Donosari	3	Desa	2,35
020	Pandansari	7	Desa	5,24
021	Condongcampur	4	Desa	2,36
	JUMLAH	87		43,720

Sumber : Statistik Kecamatan Sruweng

Tabel 1.3 : Letak wilayah desa dilihat dari garis bujur timur (BT) dan garis lintang selatan (LU/LS) di Kecamatan Sruweng Tahun 2010

Kode	Desa/ Kelurahan	BT	LU/LS	Keterangan
(1)	(2)	(3)	(4)	(5)
001	Menganti	10959869	768269	Citra Satelit
002	Trikarso	10960523	765215	Citra Satelit
003	Sidoarjo	10960456	767025	Citra Satelit
004	Giwangretno	10961694	767278	Citra Satelit
005	Jabres	10961938	766771	Citra Satelit
006	Sruweng	10961836	765732	Citra Satelit
007	Karanggedang	10959441	765616	Citra Satelit
008	Purwodeso	10958447	764581	Citra Satelit
009	Klepusanggar	10959638	763879	Citra Satelit
010	Tangeran	10960559	764974	Citra Satelit
011	Karangsari	10961293	765118	Citra Satelit
012	Karangpule	10962455	765180	Citra Satelit
013	Pakuran	10963299	764842	Citra Satelit
014	Pengempon	10962667	764824	Citra Satelit
015	Kejawang	10960964	763513	Citra Satelit
016	Karangjambu	10964352	765125	Citra Satelit
017	Sidoagung	10959634	763879	Citra Satelit
018	Penusupan	10961041	760688	Citra Satelit
019	Donosari	10961386	762054	Citra Satelit
020	Pandansari	10962076	762741	Citra Satelit
021	Condongcampur	10963124	760663	Citra Satelit

Sumber : Statistik Kecamatan Sruweng

Tabel 1.4 : Luas wilayah dan ketinggian wilayah di Kecamatan Sruweng Tahun 2010

Kode	Desa/ Kelurahan	Luas Wilayah (H)	Ketinggian wilayah diatas Permukaa Laut (dpl)
(1)	(2)	(3)	(4)
001	Menganti	1,48	14
002	Trikarso	2,26	14
003	Sidoharjo	2,97	14
004	Giwangretno	1,39	14
005	Jabres	0,86	14
006	Sruweng	2,04	14
007	Karanggedang	1,88	14
008	Purwodeso	1,29	14
009	Klepusanggar	0,72	14
010	Tanggeran	2,43	14
011	Karangsari	0,88	15
012	Karangpule	1,90	16
013	Pakuran	1,84	21
014	Pengempon	2,73	16
015	Kejawang	1,45	16
016	Karangjambu	0,74	16
017	Sidoagung	5,16	14
018	Penusupan	1,75	37
019	Donosari	2,35	32
020	Pandansari	5,24	29
021	Condongcampur	2,36	63
	JUMLAH	43,720	

Sumber : Statistik Kecamatan Sruweng

Tabel :1.5 Perkiraan jarak desa ke kecamatan, ke kabupaten dan kondisi jalan desa

Kode	Desa/ Kelurahan	Jarak ke kecamatan	Jarak ke kabupaten	Jalan Desa
(1)	(2)	(3)	(4)	(5)
001	Menganti	3,2	12	Aspal
002	Trikarso	3,43	8	Diperkeras
003	Sidoharjo	1,95	8	Aspal
004	Giwangretno	1,67	8	Aspal
005	Jabres	1,2	7	Aspal
006	Sruweng	0,5	7	Aspal
007	Karanggedang	2,65	10	Aspal
008	Purwodeso	5,12	12	Aspal
009	Klepusanggar	4,61	12	Aspal
010	Tangeran	2,32	10	Aspal
011	Karangsari	3,12	11	Diperkeras
012	Karangpule	4,16	9	Diperkeras
013	Pakuran	4,23	12	Cor/pelur
014	Pengempon	4,57	11	Diperkeras
015	Kejawang	3,5	11	Aspal
016	Karangjambu	3,4	12	Diperkeras
017	Sidoagung	3,26	13	Aspal
018	Penusupan	6,48	12,5	Cor/pelur
019	Donosari	6,11	13	Cor/pelur
020	Pandansari	5,32	14	Aspal
021	Condongcampur	14	22	Cor/pelur

Sumber : Statistik Kecamatan Sruweng

Tabel : 1.6 Perkiraan Jarak Kantor Desa ke RSU, ke Kantor Pos dan ke Polsek Kecamatan Sruweng Tahun 2010

Kode	Desa/ Kelurahan	Jarak ke RSU	Jalan ke Kantor Pos	Jalan ke POLSEK
(1)	(2)	(3)	(4)	(5)
001	Menganti	3,3	3,2	4,1
002	Trikarso	3,43	3,43	4,23
003	Sidoharjo	1,95	1,95	2,96
004	Giwangretno	1,67	1,67	0,99
005	Jabres	1,2	1,2	0,89
006	Sruweng	0,5	0,5	1,02
007	Karanggedang	2,65	2,65	3,56
008	Purwodeso	5,12	5,12	6,1
009	Klepusanggar	4,61	4,61	5,2
010	Tanggeran	2,32	2,32	3,22
011	Karangsari	3,12	3,12	3,65
012	Karangpule	4,16	4,16	3,02
013	Pakuran	4,23	4,23	3,56
014	Pengempon	4,57	4,57	3,35
015	Kejawang	3,5	3,5	3,95
016	Karangjambu	3,4	3,4	4,1
017	Sidoagung	3,26	3,26	4,15
018	Penusupan	6,48	6,48	7,05
019	Donosari	6,11	6,11	6,88
020	Pandansari	5,32	5,32	6,05
021	Condongcampur	14	14	14,65

Sumber : Statistik Kecamatan Sruweng

Tabel : 1.7 Keadaan social pemukiman penduduk

Kode	Desa/ Kelurahan	Desa Dilintasi Sungai	Pemukiman Bantaran Sungai	Pemukiman Kumuh
(1)	(2)	(3)	(4)	(5)
001	Menganti	Ya	Tidak	Tidak
002	Trikarso	Ya	Tidak	Tidak
003	Sidoharjo	Ya	Tidak	Tidak
004	Giwangretno	Ya	Tidak	Tidak
005	Jabres	Ya	Tidak	Tidak
006	Sruweng	Ya	Tidak	Tidak
007	Karanggedang	Ya	Tidak	Tidak
008	Purwodeso	Ya	Tidak	Tidak
009	Klepusanggar	Ya	Tidak	Tidak
010	Tanggeran	Ya	Tidak	Tidak
011	Karangsari	Ya	Tidak	Tidak
012	Karangpule	Ya	Tidak	Tidak
013	Pakuran	Ya	Tidak	Tidak
014	Pengempon	Ya	Tidak	Tidak
015	Kejawang	Ya	Tidak	Tidak
016	Karangjambu	Ya	Tidak	Tidak
017	Sidoagung	Ya	Tidak	Tidak
018	Penusupan	Ya	Tidak	Tidak
019	Donosari	Ya	Tidak	Tidak
020	Pandansari	Ya	Tidak	Tidak
021	Condongcampur	Ya	Tidak	Tidak

Sumber : Statistik Kecamatan Sruweng

Tabel : 1.8 Perkiraan jarak desa ke Kecamatan, ke Kabupaten dan kondisi jalan desa

Kode	Desa/ Kelurahan	Luas Desa (Ha)	Sawah irigasi teknis (Ha)	Pemukim n penduduk (Ha)
(1)	(2)	(3)	(4)	(5)
001	Menganti	1,48	98	4
002	Trikarso	2,26	-	86
003	Sidoharjo	2,97	211	58,7
004	Giwangretno	1,39	70	45.5
005	Jabres	0,86	22	27
006	Sruweng	2,04	125	77
007	Karanggedang	1,88	130	40
008	Purwodeso	1,29	40	28
009	Klepusanggar	0,72	36	2,5
010	Tanggeran	2,43	133.28	91.4
011	Karangsari	0,88	44	2.78
012	Karangpule	1,90	34	129
013	Pakuran	1,84	21	1.8
014	Pengempon	2,73	-	59
015	Kejawang	1,45	10	25
016	Karangjambu	0,74	-	10,5
017	Sidoagung	5,16	20.15	233
018	Penusupan	1,75	-	7.36
019	Donosari	2,35	-	35
020	Pandansari	5,24	-	85.5
021	Condongcampur	2,36	-	97
	JUMLAH	87,44	841	911,7

Sumber : Statistik Kecamatan Sruweng

Tabel : 1.9 Data hujan, jumlah bulan hujan dan suhu rata-rata

Kode	Desa/ Kelurahan	Curah Hujan (Mm)	Jumlah Bulan Hujan	Suhu Rata- rata (°c)
(1)	(2)	(3)	(4)	(5)
001	Menganti	2300	5	28 °c
002	Trikarso	2500	5	27 °c
003	Sidoharjo	2500	4	27 °c
004	Giwangretno	2500	5	32 °c
005	Jabres	2500	5	36 °c
006	Sruweng	2500	7	35 °c
007	Karanggedang	2600	6	37 °c
008	Purwodoso	2000	6	33 °c
009	Klepusanggar	2500	5	32 °c
010	Tanggeran	2500	5	36 °c
011	Karangsari	2500	5	30 °c
012	Karangpule	2500	5	27 °c
013	Pakuran	2500	7	36 °c
014	Pengempon	2500	6	35 °c
015	Kejawang	2500	5	33 °c
016	Karangjambu	2500	5	30 °c
017	Sidoagung	2500	5	27 °c
018	Penusupan	3000	5	36 °c
019	Donosari	2500	5	34 °c
020	Pandansari	2500	4	36 °c
021	Condongcampur	2500	7	34 °c
	Rata-Rata	2500	5	35 °c

Sumber: UPT DISPERTANHUT Kecamatan Sruweng

Tabel : 1. 10 Tingkat kemiringan wilayah

Kode	Desa/ Kelurahan	<8%	8%-14%	40%-59%
(1)	(2)	(3)	(4)	(5)
001	Menganti	✓	-	-
002	Trikarso	✓	-	-
003	Sidoharjo	✓	-	-
004	Giwangretno	✓	-	-
005	Jabres	✓	-	-
006	Sruweng	✓	-	-
007	Karanggedang	✓	-	-
008	Purwodeso	✓	-	-
009	Klepusanggar	✓	-	-
010	Tanggeran	✓	-	-
011	Karangsari	-	✓	-
012	Karangpule	✓	-	-
013	Pakuran	-	-	✓
014	Pengempon	-	✓	-
015	Kejawang	✓	-	-
016	Karangjambu	✓	-	-
017	Sidoagung	-	✓	-
018	Penusupan	-	-	✓
019	Donosari	-	-	✓
020	Pandansari	-	-	✓
021	Condongcampur	-	-	✓
	Rata-Rata	<8%	-	-

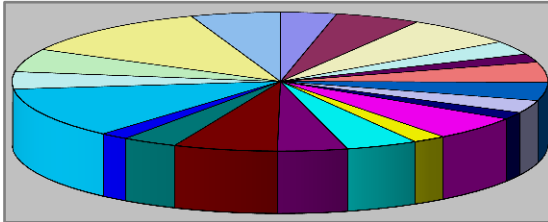
Sumber: Statistik Kecamatan Sruweng

Tabel :1.11 Tingkat kemasaman dan Drainase

Kode	Desa/ Kelurahan	Tingkat kemasaman	Drainase
(1)	(2)	(3)	(4)
001	Menganti	Netral (5,0-7,5)	Buruk
002	Trikarso	Netral (5,0-7,5)	Buruk
003	Sidoharjo	Netral (5,0-7,5)	Buruk
004	Giwangretno	Netral (5,0-7,5)	Buruk
005	Jabres	Netral (5,0-7,5)	Buruk
006	Sruweng	Netral (5,0-7,5)	Buruk
007	Karanggedang	Netral (5,0-7,5)	Buruk
008	Purwodoso	Netral (5,0-7,5)	Buruk
009	Klepusanggar	Netral (5,0-7,5)	Buruk
010	Tanggeran	Netral (5,0-7,5)	Buruk
011	Karangsari	Netral (5,0-7,5)	Sedang
012	Karangpule	Netral (5,0-7,5)	Buruk
013	Pakuran	Netral (5,0-7,5)	Buruk
014	Pengempon	Netral (5,0-7,5)	Sedang
015	Kejawang	Netral (5,0-7,5)	Buruk
016	Karangjambu	Netral (5,0-7,5)	Buruk
017	Sidoagung	Netral (5,0-7,5)	Buruk
018	Penusupan	Netral (5,0-7,5)	Buruk
019	Donosari	Netral (5,0-7,5)	Buruk
020	Pandansari	Netral (5,0-7,5)	Buruk
021	Condongcampur	Netral (5,0-7,5)	Buruk
	Rata-Rata	Netral (5,0-7,5)	Buruk

Sumber: UPT DISPERTANHUT Kecamatan Sruweng

Grafik Luas Wilayah Kecamatan Sruweng Dirinci per Desa



- Menganti
- Trikarso
- Sidoharjo
- Giwangretno
- Jebres
- Sruweng
- Karanggedang
- Purwodeso
- Klepusanggar
- Tanggeran
- Karangsari
- Karangpule
- Pakuran
- Pengempon
- Kejawang
- Karangjambu
- Sidoagung
- Penusupan

<http://kebumenkab.bps.go.id>

BAB II. PEMERINTAHAN

Tahun 2010, tidak ada perubahan yang mencolok dengan tahun 2007 Kecamatan Sruweng terdiri dari 21 desa, keseluruhan desa di kecamatan Sruweng termasuk klasifikasi daerah pedesaan dengan status pemerintah desa yang dipimpin oleh kepala desa, semuanya memiliki kepala desa dengan jumlah 21 orang.

Dalam melaksanakan pemeritahan desa. Kepala desa dibantu oleh sekertaris desa dan perangkat desa lainnya, tetapi tidak semua desa memiliki sekertaris desa, ada lima desa yang belum memiliki sekertaris desa dan emamnelas desa yang lain ada, dalam 21 desa tersebut terdiri dari 332 RT, 97/RW dan 94 dusun.

Pengertian desa sebagai berikut:

Desa : suatu wilayah yang ditempati oleh sejumlah penduduk sebagai kesatuan masyarakat, termasuk didalamnya kesatuan masyarakat hokum yang memilk kewenangan untuk mengatur dan mengurus kepentingan masyarakat setempat berdasarkan asal usul dan adat istiadat setempat yang diakui dalam sistem dalam pemeritahan nasional dan berada di daerah kabupaten. (UU No.22 Tahun 1999 Tentang Pemerintahan Daerah) kepala desa dipilih oleh rakyat desa tersebut. Tiap desa memiliki BPD (Badan Pewakiln Desa) dan LKMD (Lembaga Ketahanan Masyarakat Desa).

Rukun Tetangga (RT) dan Rukun Warga (RW) yang merupakan organisasi masyarakat ytang diakui dan dibina oleh pemerintah. Pengertian RW dan RT:

Rukun Waga (RW)/ Rukun Tetangga (RT) : organisasi

masyarakat yang diakui dan di bina oleh pemerintah untuk memelihara dan melestarikan nilai-nilai kehidupan masyarakat Indonesia yang berdasarkan kegotongroyongan dan kekeluargaan serta untuk membantu meningkatkan kelancaran pelaksanaan tugas pemerintahan, pembangunan, kamsyarakatan di desa dan kelurahan. Setiap RT sebanyak-banyaknya terdiri dari 30 kepala keluarga (KK) untuk desa, dan sebanyak-banyaknya 50 KK untuk keluraha yang di bentuk berdasarkan Peraturan Menteri Dalam Negeri Nomor 7 Tahun 1983 Tentang Pembentukan Rukun Tetangga dan Rukun Warga.

Ketersedian sarana Keamanan Lingkungan semua desa memiliki pos kamling, hanya satu desa memiliki pos polisi yaitu desa Giwangretno. Jumlah anggota hansip di kecamatan sruweng sebanyak 558 orang. Jarak pos Polisi ke desa yang terjauh adalah desa Condongcampur 14 Km, semua desa mudah di jangkau.

Dalam buku KCA terbitan tahu ini ada beberapa item tambahan yang menjelaskan tentang pendidikan, pangkat dan golongan jenis kelamin. Dalam beberapa tabel memberikan informasi beberapa dinas atau jumlah karyawan negeri (PNS) di wilah kecamatan Sruweng, antara lain Kantor Kecamatan, Kantor Pertanian, kantor KUA, PUSKESMAS, Kantor DIKPORA, Kantor BPPKB.

<http://kebumenkab.bps.go.id>

Tabel : 2.1 Nama-nama kepala desa dirinci per desa

Kode	Desa/ Kelurahan	Nama Kepala Desa	Tempat,tgl,la hir
(1)	(2)	(3)	(4)
001	Menganti	Suseno Hadi S.sos	Kbm,18,09,1962
002	Trikarso	Sukimin	Kbm,13,08,1967
003	Sidoharjo	Miskun Margo Prayitna	Kbm,12,04,1944
004	Giwangretno	Nurbuwono	Srby,26,03,1963
005	Jabres	H. Slamet Hadi	Kbm,19,06,1950
006	Sruweng	Nurngaeni	Kbm,29,05,1960
007	Karanggedang	Pamungkas Wiji Hartono	Kbm,22,10,1973
008	Purwodeso	Taryono	Kbm,05,10,1959
009	Klepusanggar	Handoko	Pwj,16,06,1973
010	Tanggeran	Sutarno	Srgen,31,12,1946
011	Karangsari	Padmo Sukemi	Kbm,30,04,1961
012	Karangpule	Musliman	Kbm,02,06,1963
013	Pakuran	Mardiyah	Kbm,12,08,1969
014	Pengempon	Basuki	Kbm,05,10,1957
015	Kejawang	Wahyu utomo	Kbm,30,06,1952
016	Karangjambu	Budi Sri Handayani	Jkt,06,12,1963
017	Sidoagung	Mulyanto	Kbm,02,05,1975
018	Penusupan	Kuswarni	Kbm,16,12,1975
019	Donosari	Tovik Arifin	Kbm,05,06,1982
020	Pandansari	Surono	Kbm,02,11,1968
021	Condongcampur	Harjo Suwito	Kbm,14,11,1962

Sumber: Statistik Kecamatan Sruweng

Tabel : 2.2 Nama-nama sekertaris desa dirinci per desa

Kode	Desa/ Kelurahan	Nama Sekertaris Desa	Tempat,tgl,la hir
(1)	(2)	(3)	(4)
001	Menganti	Sutomo	Kbm,31,12,1962
002	Trikarso	-	-
003	Sidoarjo	Supriyanto. HS	Kbm,18,07,1954
004	Giwangretno	Djaimin, BA	Kbm,19,12,1953
005	Jabres	Masrur	Kbm,20,10,1962
006	Sruweng	Acmad Nurudin	Kbm,01,05,1955
007	Karanggedang	Banu Anas	Kbm,11,11,1967
008	Purwodoso	Suparlan	Kbm,03,11,1951
009	Klepusanggar	Broto Sugimo	Kbm,03,08,1953
010	Tangeran	Suratno	Kbm,14,05,1956
011	Karangsari	Supriyanto	Kbm,13,05,1951
012	Karangpule	Agus Riyadi	Kbm,14,08,1981
013	Pakuran	-	-
014	Pengempon	-	-
015	Kejawang	Sadjum	Kbm,16,10,1952
016	Karangjambu	Mugiyono	Kbm,23,08,1964
017	Sidoagung	Tri Lasmini Yulianti	Kbm,17,07,1969
018	Penusupan	Partomo	Kbm,08,08,1954
019	Donosari	Kuatno	Kbm,05,10,1964
020	Pandansari	-	-
021	Condongcampur	-	-

Sumber: Statistik Kecamatan Sruweng

Tabel : 2.3 Jumlah pejabat tingkat desa

Kode	Desa/ Kelurahan	Kaur Umur	Kaur Pemerintah	Kaur Pembangunan	Kaur Keuangan
(1)	(2)	(3)	(4)	(5)	(6)
001	Menganti	1	1	1	1
002	Trikarso	1	1	1	1
003	Sidoarjo	1	1	1	1
004	Giwangretno	1	1	1	1
005	Jabres	1	1	1	-
006	Sruweng	1	1	1	1
007	Karanggedang	1	1	1	-
008	Purwodeso	1	1	1	-
009	Klepusanggar	1	1	1	1
010	Tangeran	1	1	1	1
011	Karangsari	1	1	1	-
012	Karangpule	1	1	1	-
013	Pakuran	1	1	1	1
014	Pengempon	1	1	1	1
015	Kejawang	1	1	1	-
016	Karangjambu	1	1	1	-
017	Sidoagung	1	1	1	1
018	Penusupan	1	1	1	1
019	Donosari	-	1	1	-
020	Pandansari	1	1	1	1
021	Condongcampur	1	1	1	1
	JUMLAH	20	21	21	13

Sumber: Statistik Kecamatan Sruweng

Tabel :2.4 Jumlah pejabat tingkat Desa

Kode	Desa/ Kelurahan	Kaur Kersa	Pemb Kaur	KADUS	PTL
(1)	(2)	(3)	(4)	(5)	(6)
001	Menganti	1	1	5	-
002	Trikarso	1	3	4	9
003	Sidoarjo	1	6	3	1
004	Giwangretno	1	1	1	1
005	Jabres	-	-	3	1
006	Sruweng	1	1	6	1
007	Karanggedang	1	3	4	-
008	Purwodoso	1	3	5	-
009	Klepusanggar	1	3	2	1
010	Tanggeran	1	5	6	-
011	Karangsari	1	-	2	-
012	Karangpule	-	-	5	-
013	Pakuran	1	1	3	-
014	Pengempon	1	-	5	4
015	Kejawang	-	2	4	-
016	Karangjambu	1	3	3	-
017	Sidoagung	1	4	8	3
018	Penusupan	1	-	2	1
019	Donosari	-	1	3	-
020	Pandansari	1	4	8	1
021	Condongcampur	-	1	2	-
	JUMLAH	16	42	84	23

Sumber: Statistik Kecamatan Sruweng

Tabel : 2.5 jumlah kantor desa dan aparatur desa

Kode	Desa/ Kelurahan	Kantor Desa	KADES	SEKDES	BPD
(1)	(2)	(3)	(4)	(5)	(6)
001	Menganti	1	1	1	1
002	Trikarso	1	1	-	1
003	Sidoharjo	1	1	1	1
004	Giwangretno	1	1	1	1
005	Jabres	1	1	1	1
006	Sruweng	1	1	1	1
007	Karanggedang	1	1	1	1
008	Purwodeso	1	1	1	1
009	Klepusanggar	1	1	1	1
010	Tanggeran	1	1	1	1
011	Karangsari	1	1	1	1
012	Karangpule	1	1	1	1
013	Pakuran	1	1	-	1
014	Pengempon	1	1	-	1
015	Kejawang	1	1	1	1
016	Karangjambu	1	1	1	1
017	Sidoagung	1	1	1	1
018	Penusupan	1	1	1	1
019	Donosari	1	1	1	1
020	Pandansari	1	1	-	1
021	Condongcampur	1	1	-	1
	JUMLAH	21	21	16	21

Sumber: Statistik Kecamatan Sruweng

Tabel : 2.6 Jumlah pengurus Kelembagaan Pemerintah desa

Kode	Desa/ Kelurahan	Pengurus BPD	Pengurus PKK	Pengurus RT	Pengurus RW
(1)	(2)	(3)	(4)	(5)	(6)
001	Menganti	7	14	42	20
002	Trikarso	9	23	92	32
003	Sidoharjo	9	23	85	30
004	Giwangretno	7	22	91	35
005	Jabres	7	18	78	24
006	Sruweng	9	22	48	-
007	Karanggedang	7	12	48	12
008	Purwodeso	5	24	67	60
009	Klepusanggar	5	10	21	9
010	Tangeran	7	26	192	90
011	Karangsari	5	22	30	6
012	Karangpule	9	30	375	15
013	Pakuran	9	6	13	3
014	Pengempon	9	30	40	5
015	Kejawang	7	23	45	12
016	Karangjambu	5	26	33	9
017	Sidoagung	11	24	216	9
018	Penusupan	5	25	36	25
019	Donosari	7	10	48	9
020	Pandansari	9	31	-	-
021	Condongcampur	5	7	33	12
	JUMLAH	342	428	1633	417

Sumber: Statistik Kecamatan Sruweng

Tabel : 2.7 jumlah Prasarana didesa

Kode	Desa/ Kelurahan	Komputer	Mesin Ketik	Meja	Kursi
(1)	(2)	(3)	(4)	(5)	(6)
001	Menganti	1	3	23	76
002	Trikarso	2	2	15	95
003	Sidoharjo	1	2	16	120
004	Giwangretno	1	2	25	80
005	Jabres	1	2	10	17
006	Sruweng	2	2	26	198
007	Karanggedang	1	2	14	110
008	Purwodeso	1	3	21	70
009	Klepusanggar	1	2	31	118
010	Tanggeran	2	1	20	100
011	Karangsari	1	1	18	75
012	Karangpule	1	2	20	50
013	Pakuran	2	2	11	19
014	Pengempon	1	2	15	100
015	Kejawang	1	1	12	50
016	Karangjambu	1	4	15	40
017	Sidoagung	1	2	20	125
018	Penusupan	1	2	20	46
019	Donosari	1	2	9	40
020	Pandansari	1	2	6	70
021	Condongcampur	1	4	26	175
	JUMLAH	25	45	372	1774

Sumber: Statistik Kecamatan Sruweng

Tabel : 2.8 jumlah prasarana desa Di Kecamatan Sruweng Tahun 2010

Kode	Desa/ Kelurahan	Kendaraan Dinas	Aula Pertemuan	Almari Arsip
(1)	(2)	(3)	(4)	(5)
001	Menganti	1	1	6
002	Trikarso	1	1	5
003	Sidoharjo	1	1	10
004	Giwangretno	1	1	6
005	Jabres	1	1	2
006	Sruweng	1	1	4
007	Karanggedang	1	1	5
008	Purwodeso	1	1	8
009	Klepusanggar	1	1	3
010	Tanggeran	1	1	8
011	Karangsari	1	1	3
012	Karangpule	1	1	6
013	Pakuran	1	1	3
014	Pengempon	1	1	5
015	Kejawang	1	1	4
016	Karangjambu	1	1	3
017	Sidoagung	1	1	5
018	Penusupan	1	1	4
019	Donosari	1	1	3
020	Pandansari	1	1	4
021	Condongcampur	1	1	5
	JUMLAH	21	21	102

Sumber: Statistik Kecamatan Sruweng

Tabel : 2.9 Nama satuan lingkungan setempat

Kode	Desa/ Kelurahan	Klasifikasi Desa	SLS I	SLSII	Keteran gan
(1)	(2)	(3)	(4)	(5)	(6)
001	Menganti	Desa	RT	RW	-
002	Trikarso	Kota	RT	RW	-
003	Sidoarjo	Desa	RT	RW	-
004	Giwangretno	Kota	RT	RW	-
005	Jabres	Kota	RT	RW	-
006	Sruweng	Kota	RT	RW	-
007	Karanggedang	Desa	RT	RW	-
008	Purwodeso	Desa	RT	RW	-
009	Klepusanggar	Desa	RT	RW	-
010	Tanggeran	Kota	RT	RW	-
011	Karangsari	Desa	RT	RW	-
012	Karangpule	Kota	RT	RW	-
013	Pakuran	Desa	RT	RW	-
014	Pengempon	Desa	RT	RW	-
015	Kejawang	Kota	RT	RW	-
016	Karangjambu	Kota	RT	RW	-
017	Sidoagung	Desa	RT	RW	-
018	Penusupan	Desa	RT	RW	-
019	Donosari	Desa	RT	RW	-
020	Pandansari	Desa	RT	RW	-
021	Condongcampur	Desa	RT	RW	-

Sumber: Statistik Kecamatan Sruweng

Tabel : 2.10 Jumlah RT,RW dan dusun

Kode	Desa/ Kelurahan	Jumlah RT	Jumlah RW	Jumlah Dusun
(1)	(2)	(3)	(4)	(5)
001	Menganti	14	5	5
002	Trikarso	23	8	4
003	Sidoharjo	17	3	3
004	Giwangretno	13	5	2
005	Jabres	13	4	3
006	Sruweng	16	6	6
007	Karanggedang	15	4	4
008	Purwodeso	11	5	5
009	Klepusanggar	9	3	3
010	Tangeran	19	9	6
011	Karangsari	10	2	2
012	Karangpule	15	5	5
013	Pakuran	13	3	2
014	Pengempon	20	5	5
015	Kejawang	15	4	4
016	Karangjambu	11	3	3
017	Sidoagung	36	9	9
018	Penusupan	12	5	2
019	Donosari	16	3	3
020	Pandansari	34	7	7
021	Condongcampur	11	4	4
	JUMLAH	342	98	87

Sumber: Statistik Kecamatan Sruweng

Tabel : 2.11 Jumlah blok sensus

Kode	Desa/ Kelurahan	Blok Sensus Kusus	Blok Sensus Biasa	Blok Sensus Persiapan	Jumlah
(1)	(2)	(3)	(4)	(5)	(6)
001	Menganti	-	4	2	6
002	Trikarso	-	9	2	11
003	Sidoharjo	-	8	4	12
004	Giwangretno	-	8	2	10
005	Jabres	-	6	5	11
006	Sruweng	-	7	2	9
007	Karanggedang	-	5	4	9
008	Purwodeso	-	6	4	10
009	Klepusanggar	-	3	1	4
010	Tangeran	-	9	2	11
011	Karangsari	-	3	2	5
012	Karangpule	-	8	-	8
013	Pakuran	-	7	1	8
014	Pengempon	-	10	2	12
015	Kejawang	-	5	-	5
016	Karangjambu	-	3	-	3
017	Sidoagung	-	15	2	17
018	Penusupan	-	3	1	4
019	Donosari	-	6	-	6
020	Pandansari	-	16	-	16
021	Condongcampur	-	3	-	3
	JUMLAH	-	144	36	180

Sumber: Statistik Kecamatan Sruweng

Tabel :1.1 Jumlah perkiraan tanah kas desa dirinci dalam satuan hektar

Kode	Desa/ Kelurahan	Luas Tanah Kas Desa	Penggunaan penghasilan perangkat	Fasilitas lainnya	Keterangan
(1)	(2)	(3)	(4)	(5)	(6)
001	Menganti	5.461	1.119	9.538	-
002	Trikarso	3.218	1.292	3.742	-
003	Sidoharjo	3.242	21.315	13.373	-
004	Giwangretno	2.621	12.664	3.472	-
005	Jabres	1.217	7.939	1.236	-
006	Sruweng	6.445	15.91	3.18	-
007	Karanggedang	4.95	17.6	4.9	-
008	Purwodeso	4.991	14.529	1.675	-
009	Klepusanggar	-	6.063	998	-
010	Tanggeran	2.376	5.573	202	-
011	Karangsari	1.395	595	1.410	-
012	Karangpule	-	7.526	5.250	-
013	Pakuran	448	4.475	408	-
014	Pengempon	15	-	19.609	-
015	Kejawang	7	21.299	7.980	-
016	Karangjambu	-	882	4.615	-
017	Sidoagung	5.023	12.329	13.373	-
018	Penusupan	7.250	-	2.060	-
019	Donosari	1.990	-	590	-
020	Pandansari	-	21.299	7.980	-
021	Condongcampur	3.950	-	5.21	-
	JUMLAH	49.649	138.899	97.511	-

Sumber: Statistik Kecamatan Sruweng

Tabel : 2.13 Jumlah sarana dan prasarana keamanan ditingkat desa

Kode	Desa/ Kelurahan	Pos Kamling	HANSIP	BABINSA
(1)	(2)	(3)	(4)	(5)
001	Menganti	5	14	1
002	Trikarso	3	30	1
003	Sidoarjo	10	25	1
004	Giwangretno	4	22	1
005	Jabres	3	13	1
006	Sruweng	4	23	1
007	Karanggedang	15	24	1
008	Purwodeso	4	29	1
009	Klepusanggar	2	14	1
010	Tangeran	8	30	1
011	Karangsari	3	24	1
012	Karangpule	5	30	1
013	Pakuran	2	14	1
014	Pengempon	-	16	1
015	Kejawang	10	30	1
016	Karangjambu	11	33	1
017	Sidoagung	9	50	1
018	Penusupan	4	50	1
019	Donosari	3	16	1
020	Pandansari	1	31	1
021	Condongcampur	3	40	1
	JUMLAH	109	558	21

Sumber: Statistik Kecamatan Sruweng

Tabel : 2.14 Ada tidaknya kelembagaan kemasyarakatan ditingkat desa

No	Nama Oganisasi	Ada-1 Tidak-2
(1)	(2)	(3)
001	Organisasi Perempuan	1
002	Organisasi PKK	1
003	Organisasi Pemuda	1
004	Organisasi Karang Taruna	1
005	Organisasi Profesi(petani)	1
006	Organisasi Bapak-Bapak	1
007	LKMD/LKMK	1
008	Kelompok gotong royong	1
009	LKM	1
010	Lainnya	2

Sumber: Statistik Kecamatan Sruweng

Tabel : 2.15 Jumlah karyawan yang ada dikecamatan dirinci jenis kelamin, pangkat, & Pendidikan

Keterangan	Rincian jenis kelamin, pangkat/golongan dan tingkat pendidikan			
	(1)	(2)	(3)	(4)
Jumlah Karyawan	Laki-laki		Perempuan	
	21		7	
Pangkat Golongan	I	II	II	IV
	-	2	25	1
Tingkat pendidikan	SLTP	SLTA	DI	DII
	3	17	-	-
Tingkat Pendidikan	D3	D4	SI	SII
	-	-	7	1

Sumber: Statistik Kecamatan Sruweng

Tabel :2.16 Jumlah karyawan yang ada di Dinas Pertanian dirinci jenis kelamin, golongan, & pendidikan

Keterangan	Rincian jenis kelamin, pangkat/golongan dan tingkat pendidikan			
(1)	(2)	(3)	(4)	(5)
Jumlah Karyawan	PNS		THL	
	Laki-laki	Perempuan	Laki-laki	Perempuan
	2	3	3	3
Pangkat golongan untuk yg PNS	I	II	II	IV
	-	1	4	-
Tingkat Pendidikan untuk yang pns	SLTP	SLTA	DI	DII
	-	-	-	-
Tingkat Pendidikan untuk yang PNS	D3	D4	SI	SII
	1	-	4	1

Sumber: Statistik Kecamatan Sruweng

Tabel : 2.17 Jumlah kaaryawan yang ada di puskesmas dirinci jenis kelamin, pangkat,& Pendidikan

Keterangan	Rincian jenis kelamin, pangkat/golongan dan tingkat pendidikan			
	(1)	(2)	(3)	(4)
Jumlah Karyawan	Laki-laki		Perempuan	
	7		27	
Pangkat Golongan	I	II	II	IV
	-	14	20	-
Tingkat pendidikan	SLTP	SLTA	DI	DII
	-	13	9	-
Tingkat Pendidikan	D3	D4	SI	SII
	9	-	2	1

Sumber: Statistik Kecamatan Sruweng

Tabel : 2.18 Jumlah karyawan yang ada di DIKPORA dirinci jenis kelamin, pangkat, & pendidikan

Keterangan	Rincian jenis kelamin, pangkat/golongan dan tingkat pendidikan			
	(1)	(2)	(3)	(4)
Jumlah Karyawan	Laki-laki		Perempuan	
	10		4	
Pangkat Golongan	I	II	II	IV
	-	3	5	6
Tingkat pendidikan	SLTP	SLTA	DI	DII
	-	7	-	1
Tingkat Pendidikan	D3	D4	SI	SII
	-	-	6	-

Sumber: Statistik Kecamatan Sruweng

Tabel : 2.19 Jumlah karyawan yang ada di K U A dirinci jenis kelamin, pangkat, & pendidikan

Keterangan	Rincian jenis kelamin, pangkat/golongan dan tingkat pendidikan			
	(1)	(2)	(3)	(4)
Jumlah Karyawan	Laki-laki		Perempuan	
	4		1	
Pangkat Golongan	I	II	II	IV
	-	1	4	-
Tingkat pendidikan	SLTP	SLTA	DI	DII
	-	3	-	-
Tingkat Pendidikan	D3	D4	SI	SII
	-	-	2	-

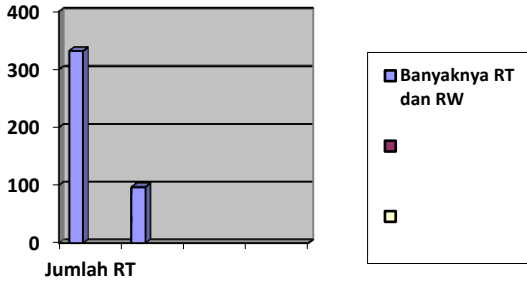
Sumber: Statistik Kecamatan Sruweng

Tabel : 2.20 Jumlah karyawan yang ada di kantor BPPKB dirinci jenis kelamin, pangkat, & pendidikan

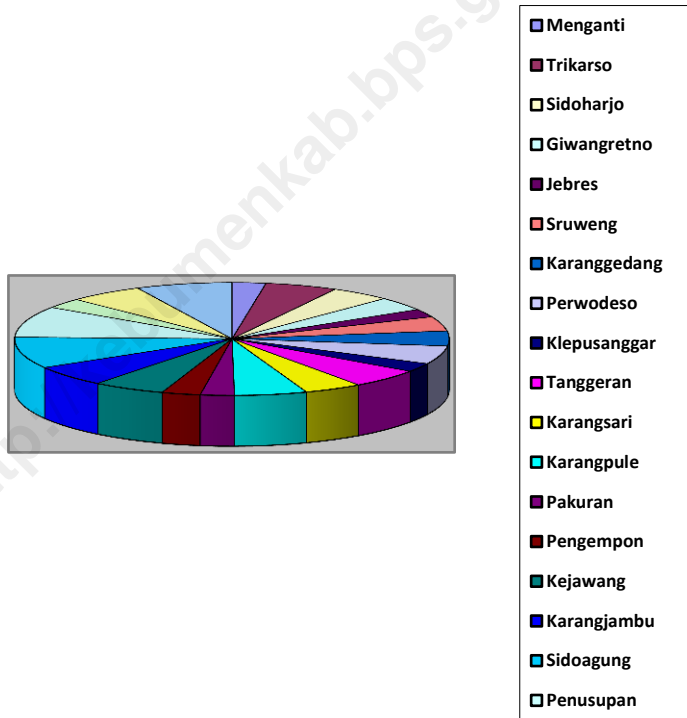
Keterangan	Rincian jenis kelamin, pangkat/golongan dan tingkat pendidikan			
	(1)	(2)	(3)	(4)
Jumlah Karyawan	Laki-laki		Perempuan	
	3		2	
Pangkat Golongan	I	II	II	IV
	-	-	5	-
Tingkat pendidikan	SLTP	SLTA	DI	DII
	-	2	-	-
Tingkat Pendidikan	D3	D4	SI	SII
	-	-	3	-

Sumber: Statistik Kecamatan Sruweng

Grafikl banyaknya jumlah RT dan RW



Grafik Banyaknya Jumlah Hansip Dirinci Per Desa



<http://kebumenkab.bps.go.id>

BAB III. PENDUDUK

Jumlah Penduduk Kecamatan Sruweng pada tahun 2010 adalah 61178 jiwa. Jumlah penduduk laki-laki lebih besar dibandingkan dengan jumlah penduduk perempuan untuk kecamatan Sruweng secara menyeluruh yang diajukan oleh nilai sex ratio (ratio penduduk laki-laki terhadap perempuan sebesar 97).

Desa yang banyak penduduknya yaitu desa Sidoagung 6.862 jiwa terdiri dari laki-laki dan perempuan . Paling sedikit desa Karang Sari 867 jiwa terdiri dari laki-laki dan perempuan, rata-rata kepadatan penduduk kecamatan Sruweng 1.575 jiwa/k), jumlah rumah tangga di kecamatan Sruweng sebanyak 14.956, dengan rata-rata anggota rumah tangga sebesar 4 jiwa / rumah tangga.

Secara keseluruhan penduduk usia dewasa (15 tahun +) lebih banyak dari usia anak-anak (0-14 tahun) yakni 71,55% untuk usia dewasa dan 28,45% untuk usia anak-anak, namun dilihat dari kelompok umur maka kelompok umur 10-14 tahun lebih banyak dibandingkan kelompok lainnya yakni 11,16%.

Tabel: 3.1 Jumlah penduduk dirinci laki-laki dan perempuan

No	Desa/Kelurahan	Jumlah		
		Penduduk Laki-Laki	Penduduk Perempuan	P+L
(1)	(2)	(3)	(4)	(5)
001	Menganti	1.031	1.136	2167
002	Trikarso	2.023	1.899	3922
003	Sidoarjo	1.478	1.506	2984
004	Giwangretno	2.299	2.016	4315
005	Jabres	1.215	1.163	2377
006	Sruweng	1.628	1.660	3288
007	Karanggedang	1.321	1.201	2521
008	Purwodeso	929	940	1869
009	Klepusanggar	534	481	1015
010	Tanggeran	1.334	1.416	2750
011	Karangsari	443	430	873
012	Karangpule	1.377	1.518	2895
013	Pakuran	1.509	1.380	2889
014	Pengempon	1.943	1.944	3887
015	Kejawang	1.427	1.467	2894
016	Karangjambu	908	807	1715
017	Sidoagung	3.493	3.417	6910
018	Penusupan	780	778	1558
019	Donosari	1.235	1.243	2478
020	Pandansari	3.392	3.041	6433
021	Condongcampur	724	715	1439
	JUMLAH 2010	31.020	30.158	61178

Sumber: Statistik Kecamatan Sruweng

Tabel :3.3 Jumlah angka kematian di tahun 2010 dirinci per desa

Kode	Desa/ Kelurahan	Kematian Tahun 2010		
		Laki-laki	Perempuan	Jumlah
(1)	(2)	(3)	(4)	(5)
001	Menganti	6		20
002	Trikarso	10	14	20
003	Sidoarjo	9	10	20
004	Giwangretno	6	11	17
005	Jabres	7	11	15
006	Sruweng	10	68	16
007	Karanggedang	7	7	14
008	Purwodeso	10	8	18
009	Klepusanggar	2	6	8
010	Tangeran	10	12	22
011	Karangsari	1	4	5
012	Karangpule	2	5	7
013	Pakuran	4	9	13
014	Pengempon	4	5	9
015	Kejawang	13	11	24
016	Karangjambu	3	5	8
017	Sidoagung	13	7	20
018	Penusupan	4	4	8
019	Donosari	6	3	9
020	Pandansari	10	10	20
021	Condongcampur	4	-	4
JUMLAH		141	156	297

Sumber: Statistik Kecamatan Sruweng

Tabel : 3.4 Jumlah penduduk dan rumah tangga dan rata-rata per rumah tangga

Kode	Desa/ Kelurahan	Penduduk	Rumah Tangga	Rata-rata ART Per Rumah Tangga
(1)	(2)	(3)	(4)	(5)
001	Menganti	2167	556	4
002	Trikarso	3922	1012	4
003	Sidoharjo	2984	861	3
004	Giwangretno	4315	995	4
005	Jabres	2377	612	4
006	Sruweng	3288	952	3
007	Karanggedang	2521	608	4
008	Purwodeso	1869	348	5
009	Klepusanggar	1015	293	3
010	Tanggeran	2750	867	3
011	Karangsari	873	230	4
012	Karangpule	2895	613	5
013	Pakuran	2889	735	4
014	Pengempon	3887	428	9
015	Kejawang	2894	545	5
016	Karangjambu	1715	425	4
017	Sidoagung	6910	1706	4
018	Penusupan	1558	382	4
019	Donosari	2478	552	4
020	Pandansari	6433	1487	4
021	Condongcampur	1439	296	5
JUMLAH		61178	14503	4

Sumber: Statistik Kecamatan Sruweng

Tabel :3.5 Jumlah kelompok umur

No	Kelompok Umur	Laki-laki	Perepuan	Jumlah
(1)	(2)	(3)	(4)	(5)
001	0-4	2.748	2.529	5.277
002	5-9	3.024	3.233	6.258
003	10-14	3.615	2.856	6.471
004	15-19	3.249	2.716	5.966
005	20-24	3.041	2.402	5.443
006	25-29	2.213	1.970	4.184
007	30-34	2.095	2.245	4.340
008	35-39	1.950	2.475	4.425
009	40-44	2.143	2.260	4.403
010	45-49	1.542	1.207	2.749
011	50-54	1.124	1.311	2.435
012	55-59	951	1.191	2.142
013	50-64	1.045	1.120	2.165
014	65-69	783	971	1.754
015	70-74	643	808	1.452
016	75+	853	863	1.716
Jumlah 2010		31020	30158	61178

Sumber: Statistik Kecamatan Sruweng

Tabel :3.6 Jumlah penduduk konversi kelompok umur

No	Kelompok Umur	0-4		5-9		10-14		15-19	
		L	P	L	P	L	P	L	P
(1)	(2)	(3)	(4)	(5)	(6)	(7)	(8)	(9)	(10)
001	Menganti	94	101	104	129	124	115	112	110
002	Trikarso	185	169	203	216	244	192	220	184
003	Sidoarjo	135	134	149	171	178	152	161	145
004	Giwangretno	210	179	231	229	277	203	250	196
005	Jabres	111	103	122	133	147	117	132	112
006	Sruweng	148	148	164	190	197	167	177	160
007	Karanggedang	121	106	133	136	159	121	143	116
008	Purwodeso	85	83	94	107	113	95	101	91
009	Klepusanggar	48	43	53	54	65	48	59	46
010	Tangeran	122	126	134	162	160	143	145	137
011	Karangsari	40	38	44	50	53	43	48	42
012	Karangpule	126	135	139	173	166	153	149	147
013	Pakuran	138	123	152	157	182	139	165	133
014	Pengempon	178	173	195	221	234	196	211	189
015	Kejawang	130	131	144	167	172	148	156	142
016	Karangjambu	83	71	92	92	109	81	99	78
017	Sidoagung	319	303	351	389	420	345	381	331
018	Penusupan	72	69	90	88	94	78	85	75
019	Donosari	113	110	124	141	149	152	134	120
020	Pandansari	221	121	235	146	284	109	241	89
021	Condongcampur	67	63	72	81	88	72	79	69
JUMLAH 2010		2748	2529	3024	3233	3615	2865	3249	2716

Sumber : Statistik Kecamatan

Tabel :3.7 Jumlah penduduk konversi kelompok umur

No	Kelompok Umur	20-24		25-29		30-34		35-39	
		L	P	L	P	L	P	L	P
(1)	(2)	(3)	(4)	(5)	(6)	(7)	(8)	(9)	(10)
001	Menganti	97	97	76	79	73	91	65	101
002	Trikarso	162	162	150	132	144	152	129	169
003	Sidoarjo	129	129	109	105	105	120	94	134
004	Giwangretno	172	172	170	140	164	161	146	179
005	Jabres	99	200	90	80	87	93	77	103
006	Sruweng	142	142	120	116	116	132	103	148
007	Karanggedang	102	102	98	83	94	96	84	106
008	Purwodeso	80	80	69	65	66	75	59	84
009	Klepusanggar	41	41	39	33	38	38	34	43
010	Tangeran	121	120	99	99	95	102	103	106
011	Karangsari	37	37	32	30	32	34	28	38
012	Karangpule	130	130	102	106	70	121	87	135
013	Pakuran	117	117	111	95	107	110	96	123
014	Pengempon	166	166	143	135	138	155	123	173
015	Kejawang	126	126	105	102	102	117	91	130
016	Karangjambu	69	69	67	56	64	64	58	71
017	Sidoagung	292	292	258	237	248	272	222	303
018	Penusupan	66	66	58	54	56	62	50	69
019	Donosari	106	106	91	86	98	99	78	110
020	Pandansari	86	86	173	87	148	92	176	85
021	Condongcampur	61	61	54	49	52	57	46	64
Jumlah		2402	2392	2213	1970	2095	2245	1950	2475

Tabel :3.8 Jumlah penduduk konversi kelompok umur

No	Kelompok Umur	40-44		45-49		50-54		55-59	
		L	P	L	P	L	P	L	P
(1)	(2)	(3)	(4)	(5)	(6)	(7)	(8)	(9)	(10)
001	Menganti	87	92	52	49	38	50	32	44
002	Trikarso	147	155	104	82	75	83	64	74
003	Sidoharjo	116	123	76	65	55	65	46	59
004	Giwangretno	156	164	118	87	85	88	72	79
005	Jabres	90	94	63	50	45	51	38	46
006	Sruweng	116	123	84	72	61	72	50	64
007	Karanggedang	93	98	68	52	49	52	41	47
008	Purwodeso	72	76	47	41	34	41	29	37
009	Klepusanggar	37	39	27	21	20	21	17	19
010	Tanggeran	109	115	69	61	50	62	41	55
011	Karangsari	34	36	22	19	16	18	14	17
012	Karangpule	118	124	71	66	52	66	43	59
013	Pakuran	107	113	78	59	56	60	47	54
014	Pengempon	150	158	100	84	72	85	61	75
015	Kejawang	113	119	73	63	53	64	44	58
016	Karangjambu	63	66	46	34	33	35	28	31
017	Sidoagung	264	279	179	147	129	149	109	133
018	Penusupan	60	64	40	34	29	34	24	30
019	Donosari	95	101	64	53	45	54	38	49
020	Pandansari	60	64	125	38	100	130	88	133
021	Condongcampur	55	58	37	31	27	31	22	28
JUMLAH 2010		2143	2260	1542	1207	1124	1311	951	1191

Tabel :3.9 Jumlah penduduk konversi kelompok umur

No	Kelompok Umur	60-64		65-69		70-74		75+	
		L	P	L	P	L	P	L	P
(1)	(2)	(3)	(4)	(5)	(6)	(7)	(8)	(9)	(10)
001	Menganti	35	42	26	35	21	29	29	35
002	Trikarso	70	70	52	59	42	48	57	58
003	Sidoarjo	50	55	37	47	31	38	41	46
004	Giwangretno	80	74	59	63	48	51	65	62
005	Jabres	41	43	31	36	25	29	34	36
006	Sruweng	57	61	41	52	34	42	45	51
007	Karanggedang	45	44	33	37	27	30	37	37
008	Purwodeso	32	34	24	29	19	24	26	29
009	Klepusanggar	18	18	14	15	11	12	15	15
010	Tangeran	46	52	34	45	28	36	37	44
011	Karangsari	15	16	11	13	9	11	12	13
012	Karangpule	47	56	35	48	29	38	38	47
013	Pakuran	53	51	38	44	31	35	42	43
014	Pengempon	67	71	50	61	40	49	55	60
015	Kejawang	49	54	36	46	30	37	40	45
016	Karangjambu	31	30	23	25	19	20	25	25
017	Sidoagung	120	125	90	107	74	86	98	105
018	Penusupan	27	29	20	24	16	20	22	24
019	Donosari	42	46	31	38	26	31	34	38
020	Pandansari	92	120	76	124	64	121	77	24
021	Condongcampur	25	26	18	23	15	18	20	22
JUMLAH 2010		1045	1120	783	971	643	808	853	863

Tabel :3.10 jumlah sex ratio penduduk laki-laki dan perempuan tahun 2010

Kode	Desa/ Kelurahan	Laki-laki	Perempuan	Sex Ratio
(1)	(2)	(3)	(4)	(5)
001	Menganti	1.031	1.136	110
002	Trikarso	2.023	1.899	94
003	Sidoharjo	1.478	1.506	102
004	Giwangretno	2.299	2.016	88
005	Jabres	1.215	1.163	96
006	Sruweng	1.628	1.660	102
007	Karanggedang	1.321	1.201	91
008	Purwodeso	929	940	101
009	Klepusanggar	534	481	90
010	Tangeran	1.334	1.416	106
011	Karangsari	443	430	97
012	Karangpule	1.377	1.518	110
013	Pakuran	1.509	1.380	91
014	Pengempon	1.943	1.944	100
015	Kejawang	1.427	1.467	103
016	Karangjambu	908	807	89
017	Sidoagung	3.493	3.417	98
018	Penusupan	780	778	100
019	Donosari	1.235	1.243	101
020	Pandansari	3.392	3.041	90
021	Condongcampur	724	715	99
Sex Ratio		31.020	30158	97

Tabel :3.11 Jumlah kepadatan penduduk per Km

Kode	Desa/ Kelurahan	Luas Desa	Jumlah Penduduk	Kepadatan / Km
(1)	(2)	(3)	(4)	(5)
001	Menganti	148	2167	1454
002	Trikarso	226	3922	1724
003	Sidoarjo	297	2984	998
004	Giwangretno	139	4315	3083
005	Jabres	086	2377	2744
006	Sruweng	204	3288	1601
007	Karanggedang	188	2521	1332
008	Purwodeso	129	1869	1439
009	Klepusanggar	072	1015	1401
010	Tangeran	243	2750	1124
011	Karangsari	088	873	985
012	Karangpule	190	2895	1513
013	Pakuran	184	2889	1559
014	Pengempon	273	3887	1414
015	Kejawang	145	2894	1982
016	Karangjambu	074	1715	2302
017	Sidoagung	516	6910	1330
018	Penusupan	175	1558	884
019	Donosari	235	2478	1047
020	Pandansari	524	6433	1219
021	Condongcampur	236	1439	605
JUMLAH		43,720	61178	138

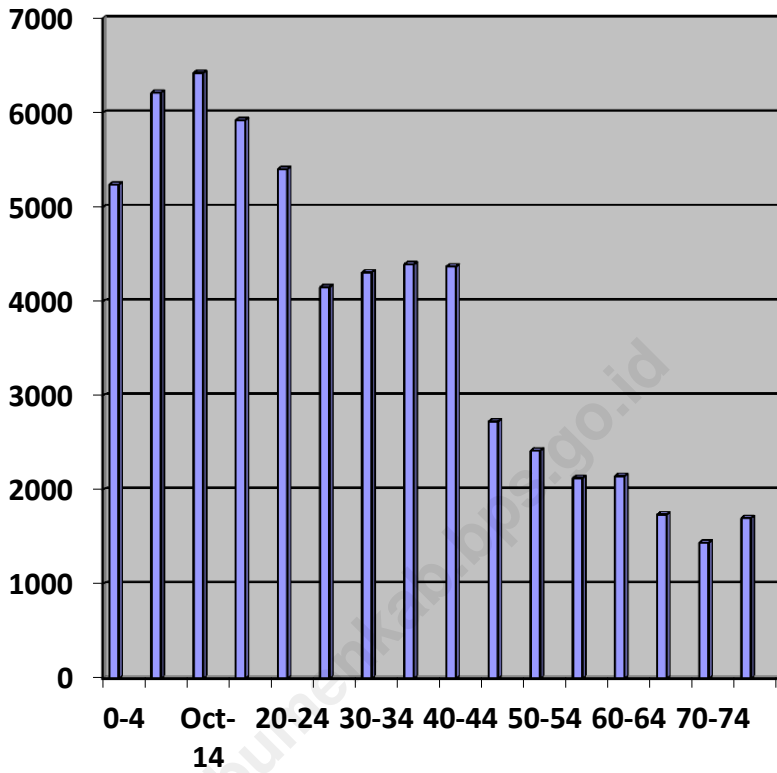
Tabel :3.12 jumlah penduduk usia sekolah dan pra sekolah antara umur 5-19 tahun

Kode	Desa/ Kelurahan	5-9	10-14	15-19
(1)	(2)	(3)	(4)	(5)
001	Menganti	210	224	434
002	Trikarso	381	407	788
003	Sidoharjo	290	309	599
004	Giwangretno	420	447	867
005	Jabres	231	246	477
006	Sruweng	320	340	660
007	Karanggedang	245	261	506
008	Purwodeso	182	194	376
009	Klepusanggar	98	105	203
010	Tanggeran	267	284	551
011	Karangsari	85	90	175
012	Karangpule	281	299	580
013	Pakuran	281	299	580
014	Pengempon	377	402	779
015	Kejawang	281	299	580
016	Karangjambu	167	177	344
017	Sidoagung	671	715	1386
018	Penusupan	151	161	312
019	Donosari	240	283	523
020	Pandansari	355	359	714
021	Condongcampur	139	149	288
JUMLAH		5671	6050	11722

Tabel :3.13 jumlah penduduk usia kerja antara 20-39

Kode	Desa/ Kelurahan	20-24	25-29	30-34	35-34
(1)	(2)	(3)	(4)	(5)	(6)
001	Menganti	189	154	155	146
002	Trikarso	343	279	280	264
003	Sidoharjo	261	212	213	201
004	Giwangretno	377	307	308	289
005	Jabres	208	169	170	159
006	Sruweng	287	234	235	221
007	Karanggedang	220	180	180	169
008	Purwodeso	163	133	134	126
009	Klepusanggar	89	72	72	68
010	Tangeran	240	196	196	185
011	Karangsari	77	62	62	58
012	Karangpule	253	206	180	195
013	Pakuran	252	205	206	194
014	Pengempon	339	276	278	261
015	Kejawang	253	205	207	195
016	Karangjambu	150	122	122	115
017	Sidoagung	150	491	493	464
018	Penusupan	622	111	112	105
019	Donosari	136	176	187	166
020	Pandansari	217	258	229	244
021	Condongcampur	297	102	103	97
JUMLAH		5099	4150	4122	3922

Grafik Konversi umur dirinci per jenis pembagian umur



BAB IV. PENDIDIKAN

Sarana pendidikan di kecamatan Sruweng dari Taman Kanak-kanak (TK) sampai dengan tingkat SMK. Dari Tingkat TK ada sebanyak 23 sekolah, SD Negeri ada sekitar 35 sekolah, tingkat SLTP ada 6 terbagi 2 SLTP Negeri 4 SLTP Swasta/Mts, Tingkat SMK ada 1 sekolah.

Di setiap desa ada TK dan SD Negeri, untuk SLTP 1 di desa Sruweng dan 1 di desa Karangjambu dan untuk sekolah tingkat SMK hanya 1 yaitu di desa Purwodeso

Jumlah gedung negeri ada sekitar 42 gedung untuk gedung impress ada sekitar 28 gedung sesuai dengan data dari dinas P&K.

Tabel : 4.1 Nama TK/RA dan jumlah kelas

Kode	Desa/Kelurahan	Nama Taman Kanak-kanak	Banyaknya Kelas
(1)	(2)	(3)	(4)
001	Menganti	TK.Sejati	1
002	Trikarso	TK.Melati	1
003	Sidoharjo	TK.Mardisiwi	1
004	Giwangretno	TK.Dharma Wanita	2
005	Jebres	TK.Murni	2
006	Sruweng	TK.Aisiyah	3
		TK.Harapan	1
007	Karanggedang	TK.Mekar Sari	1
		TK.Tunas Harapan	1
008	Purwodeso	TK.Purnama PGRI	1
009	Klepusanggar	-	-
010	Tangeran	TK.Yogapeni	2
011	Karangsari	TK.Harapan Mulia	1
012	Karangpule	TK.Kuncup Melati	1
013	Pakuran	TK.Sekar Wijaya Kusuma	2
014	Pengempon	TK.Petintis	1
		TK.AI manshuri	1

Sumber: Statistik Kecamatan Sruweng

Tabel : 4.2 Nama TK/RA dan jumlah kelas

Kode	Desa/Kelurahan	Nama Taman Kanak-kanak	Banyaknya Kelas
(1)	(2)	(3)	(4)
015	Kejawang	TK.Mekar Sari	1
016	Karangjambu	TK.Selamet Basuki Rahmat	1
017	Sidoagung	TK.Tunas Bangsa	1
018	Penusupan	TK.Cempaka	1
019	Donosari	TK.Tunas Bangsa	1
020	Pandansari	TK.AI Islam Bina Mulia	1
		TK.Pertiwi	1
021	Condongcampur	-	-

Sumber: Statistik Kecamatan Sruweng

Tabel : 4.3 Jumlah TK/RA dan jumlah murid laki-laki dan perempuan

Kode	Desa/ Kelurahan	TK/RA	Murid		Jumlah Murid
			Laki- laki	Peremp- uan	
(1)	(2)	(3)	(4)	(5)	(6)
001	Menganti	1	23	8	31
002	Trikarso	1	17	16	33
003	Sidoarjo	1	13	12	25
004	Giwangretno	1	17	18	35
005	Jabres	1	9	17	26
006	Sruweng	2	50	33	83
007	Karanggedang	2	26	18	44
008	Purwodeso	1	5	6	11
009	Klepusanggar	-	-	-	-
010	Tanggeran	1	19	16	35
011	Karangsari	1	8	5	13
012	Karangpule	1	14	18	32
013	Pakuran	1	19	31	50
014	Pengempon	2	19	5	24
015	Kejawang	1	12	14	26
016	Karangjambu	1	8	6	14
017	Sidoagung	1	10	6	16
018	Penusupan	1	8	12	20
019	Donosari	1	14	6	20
020	Pandansari	2	23	30	53
021	Condongcampur	-	-	-	-
JUMLAH		23	314	277	591

Sumber: Podes 2010 Kecamatan Sruweng

Tabel : 4.4 Jumlah guru atau pengajar ditingkat TK/RA

Kode	Desa/ Kelurahan	Jumlah Guru			
		GTY	GTT	PTT	Dpk
(1)	(2)	(3)	(4)	(5)	(6)
001	Menganti	1	-	-	1
002	Trikarso	2	-	-	-
003	Sidoharjo	2	-	-	1
004	Giwangretno	-	2	-	2
005	Jabres	-	2	-	1
006	Sruweng	-	6	2	-
007	Karanggedang	2	2	-	2
008	Purwodeso	1	1	-	-
009	Klepusanggar	-	-	-	-
010	Tanggeran	1	-	-	2
011	Karangsari	-	2	-	-
012	Karangpule	-	2	-	1
013	Pakuran	2	-	-	-
014	Pengempon	4	2	1	-
015	Kejawang	-	1	1	-
016	Karangjambu	2	-	-	-
017	Sidoagung	2	-	1	1
018	Penusupan	2	-	-	1
019	Donosari	-	2	-	-
020	Pandansari	3	-	-	-
021	Condongcampur	-	-	-	-
JUMLAH		24	22	5	12

Sumber: Podes 2010 Kecamatan Sruweng

Tabel : 4.5 Ratio guru terhadap sekolah murid terhadap guru, murid terhadap sekolah tingkat TK/RA

Kode	Desa/ Kelurahan	Guru Terhadap Sekolah	Murid Terhadap Guru	Murid Terhadap Sekolah	Keterangan
(1)	(2)	(3)	(4)	(5)	(6)
001	Menganti	1	16	31	-
002	Trikarso	1	17	33	-
003	Sidoarjo	1	8	25	-
004	Giwangretno	1	9	35	-
005	Jabres	1	9	26	-
006	Sruweng	2	10	42	-
007	Karanggedang	2	7	22	-
008	Purwodeso	1	6	11	-
009	Klepusanggar	-	-	-	-
010	Tangeran	1	12	35	-
011	Karangsari	1	7	13	-
012	Karangpule	1	11	32	-
013	Pakuran	1	25	50	-
014	Pengempon	2	3	12	-
015	Kejawang	1	13	26	-
016	Karangjambu	1	7	14	-
017	Sidoagung	1	4	16	-
018	Penusupan	1	7	20	-
019	Donosari	1	10	20	-
020	Pandansari	2	18	27	-
021	Condongcampur	-	-	-	-
JUMLAH		1	10	20	

Sumber: Statistik Kecamatan Sruweng

Tabel : 4.6 Jumlah Sekolah Dasar, tahun berdiri, luas tanah & bangunan

Ko de	Desa/ Kelurahan	Jumlah Sekolah Dasar	Tahun Pertama Beerdiri	Luas Bangun an Sekolah (m ²)	Luas Tanah Sekolah (m ²)
(1)	(2)	(3)	(4)	(5)	(6)
001	Menganti	1	1954	1400	650
002	Trikarso	2	1953	3000	966
003	Sidoarjo	2	1954	3876	872
004	Giwangretno	1	1953	1400	1033
005	Jabres	1	1964	2754	892
006	Sruweng	2	1974	3360	1015
007	Karanggedang	2	1928	3965	1215
008	Purwodeso	1	1974	2350	695
009	Klepusanggar	1	1964	850	412
010	Tanggeran	2	1961	2070	943
011	Karangsari	1	1940	1813	1415
012	Karangpule	1	1965	1500	408
013	Pakuran	2	1964	2305	1606
014	Pengempon	1	1961	1400	461
015	Kejawang	1	1964	1872	875
016	Karangjambu	1	1945	1630	580
017	Sidoagung	4	1928	4989	2366
018	Penusupan	1	1960	1662	512
019	Donosari	2	1964	1621	475
020	Pandansari	4	1978	4505	1370
021	Condongcampur	2	1964	2120	692
JUMLAH		35	41112	50442	19453

Sumber: Podes 2010 Kecamatan Sruweng

Tabel : 4.7 Jumlah sarana gedung dan kelas

Kode	Desa/ Kelurahan	Jumlah Gedung		Ruang kelas	
		Negeri	Impres	Negeri	Impres
(1)	(2)	(3)	(4)	(5)	(6)
001	Menganti	2	-	8	-
002	Trikarso	-	5	-	12
003	Sidoharjo	5	-	14	-
004	Giwangretno	-	2	-	7
005	Jabres	3	-	10	-
006	Sruweng	4	-	8	7
007	Karanggedang	3	2	12	-
008	Purwodeso	-	2	-	6
009	Klepusanggar	3	-	5	-
010	Tanggeran	2	1	8	3
011	Karangsari	1	-	6	-
012	Karangpule	1	1	1	1
013	Pakuran	2	2	8	6
014	Pengempon	3	3	3	3
015	Kejawang	2	2	6	6
016	Karangjambu	2	-	7	-
017	Sidoagung	4	3	19	6
018	Penusupan	1	1	4	2
019	Donosari	1	2	-	4
020	Pandansari	7	-	18	1
021	Condongcampur	1	2	5	4
JUMLAH		47	28	142	68

Sumber: Podes 2010 Kecamatan Sruweng

Tabel : 4.8 Jumlah sarana meja dan kursi

Kode	Desa/ Kelurahan	Jumlah			
		Kursi Siswa	Meja Siswa	Kursi Guru	Meja Guru
(1)	(2)	(3)	(4)	(5)	(6)
001	Menganti	10	110	13	10
002	Trikarso	202	206	21	15
003	Sidoharjo	145	100	16	16
004	Giwangretno	100	80	15	15
005	Jabres	152	140	15	5
006	Sruweng	209	100	17	17
007	Karanggedang	199	177	23	20
008	Purwodeso	81	41	6	6
009	Klepusanggar	70	62	8	8
010	Tanggeran	173	193	20	18
011	Karangsari	106	73	3	3
012	Karangpule	126	109	13	13
013	Pakuran	283	176	15	15
014	Pengempon	220	110	15	15
015	Kejawang	297	120	8	7
016	Karangjambu	110	80	6	6
017	Sidoagung	500	311	61	59
018	Penusupan	138	61	7	7
019	Donosari	36	105	6	6
020	Pandansari	488	256	25	36
021	Condongcampur	181	90	16	16
JUMLAH		3826	2700	329	313

Sumber: Podes 2010 Kecamatan Sruweng

Tabel : 4. Jumlah sarana penunjang didalam kelas

Kode	Desa/ Kelurahan	Jumlah			
		Almari	Papan Tulis	Rak Buku	Meja Guru
(1)	(2)	(3)	(4)	(5)	(6)
001	Menganti	10	7	-	8
002	Trikarso	13	15	2	12
003	Sidoharjo	11	14	1	14
004	Giwangretno	6	6	-	7
005	Jabres	3	10	-	10
006	Sruweng	7	20	4	15
007	Karanggedang	14	13	6	12
008	Purwodeso	6	6	1	6
009	Klepusanggar	-	5	1	5
010	Tanggeran	14	11	-	11
011	Karangsari	6	6	-	6
012	Karangpule	10	6	1	2
013	Pakuran	14	14	-	14
014	Pengempon	16	6	8	6
015	Kejawang	6	10	1	12
016	Karangjambu	6	6	-	7
017	Sidoagung	32	27	2	25
018	Penusupan	4	5	2	6
019	Donosari	7	11	-	4
020	Pandansari	21	24	3	19
021	Condongcampur	11	11	3	9
JUMLAH		217	233	35	210

Sumber: Podes 2010 Kecamatan Sruweng

Tabel:4.10 Jumlah GTT dan PIT tingkat Sekolah Desa

Kode	Desa/ Kelurahan	JUMLAH			
		GTT Kelas	GTT Agama	GTT OR	PIT
(1)	(2)	(3)	(4)	(5)	(6)
001	Menganti	4	-	-	-
002	Trikarso	6	-	2	-
003	Sidoarjo	2	1	-	-
004	Giwangretno	2	-	-	1
005	Jabres	2	-	-	-
006	Sruweng	5	-	-	-
007	Karanggedang	4	-	-	1
008	Purwodeso	1	-	-	-
009	Klepusanggar	1	-	-	1
010	Tanggeran	3	-	-	1
011	Karangsari	1	-	-	-
012	Karangpule	1	1	-	-
013	Pakuran	4	-	1	-
014	Pengempon	3	-	-	-
015	Kejawang	2	-	1	-
016	Karangjambu	2	-	-	1
017	Sidoagung	12	-	-	1
018	Penusupan	1	-	-	-
019	Donosari	4	-	-	1
020	Pandansari	7	-	-	2
021	Condongcampur	4	-	-	1
JUMLAH		71	2	4	10

Sumber: Podes 2010 Kecamatan Sruweng

Tabel :4.11 Jumlah guru kelas ditingkat SD

Kode	Desa/ Kelurahan	JUMLAH				
		KA Sekolah	Guru Kelas	Guru Agama	Guru OR	Penjaga Sekolah
(1)	(2)	(3)	(4)	(5)	(6)	(7)
001	Menganti	1	3	1	1	1
002	Trikarso	2	9	3	-	2
003	Sidoarjo	2	12	2	1	1
004	Giwangretno	1	4	1	1	-
005	Jabres	1	10	1	1	-
006	Sruweng	5	-	-	-	-
007	Karanggedang	2	8	3	1	1
008	Purwodeso	1	5	1	1	-
009	Klepusanggar	1	5	1	-	1
010	Tanggeran	2	9	2	1	1
011	Karangsari	1	6	1	-	1
012	Karangpule	1	5	1	1	1
013	Pakuran	2	11	2	1	2
014	Pengempon	1	3	1	-	1
015	Kejawang	1	12	2	-	1
016	Karangjambu	1	5	1	1	-
017	Sidoagung	4	18	4	2	4
018	Penusupan	1	6	1	1	1
019	Donosari	2	10	1	1	1
020	Pandansari	4	23	3	-	4
021	Condongcampur	2	9	-	1	2
JUMLAH		25	181	35	16	27

Sumber: UPT Dipora Kecamatan Sruweng

Tabel : 4.12 Jumlah murid SD dirinci menurut kelas

Kode	Desa/Kelurahan	Kelas I		Kelas II		Kelas III	
		L	P	L	P	L	P
(1)	(2)	(3)	(4)	(5)	(6)	(7)	(8)
001	Menganti	21	23	18	9	8	29
002	Trikarso	29	15	20	33	23	25
003	Sidoarjo	30	21	23	31	24	26
004	Giwangretno	23	21	18	20	17	22
005	Jabres	30	19	14	21	18	23
006	Sruweng	27	25	20	35	21	22
007	Karanggedang	23	25	25	22	24	23
008	Purwodeso	10	6	4	8	9	8
009	Klepusanggar	14	10	10	10	9	7
010	Tangeran	20	20	22	23	33	20
011	Karangsari	12	3	12	7	8	7
012	Karangpule	21	17	22	18	19	17
013	Pakuran	38	18	28	29	38	17
014	Pengempon	7	10	19	16	22	9
015	Kejawang	24	20	22	18	25	24
016	Karangjambu	17	13	15	10	14	17
017	Sidoagung	52	46	63	62	62	61
018	Penusupan	9	9	19	13	14	9
019	Donosari	30	22	27	18	25	22
020	Pandansari	80	68	73	64	72	62
021	Condongcampur	18	17	16	19	17	17
JUMLAH		535	428	490	486	502	457

Sumber: Podes 2010 Kecamatan Sruweng

Tabel :4.13 JUMLAH MURID SD DIRINCI PER KELAS

Kode	Desa/Kelurahan	Kelas IV		Kelas V		Kelas VI	
		L	P	L	P	L	P
(1)	(2)	(3)	(4)	(5)	(6)	(7)	(8)
001	Menganti	13	13	17	20	12	14
002	Trikarso	25	20	32	30	21	25
003	Sidoharjo	33	23	27	19	21	30
004	Giwangretno	13	21	20	17	20	12
005	Jabres	29	22	22	20	24	13
006	Sruweng	33	21	29	31	28	27
007	Karanggedang	26	26	27	25	22	24
008	Purwodeso	5	8	4	5	6	8
009	Klepussanggar	11	11	12	10	16	8
010	Tangeran	25	20	31	20	41	21
011	Karangsari	6	9	7	11	11	6
012	Karangpule	7	20	11	16	16	17
013	Pakuran	26	27	27	16	31	30
014	Pengempon	17	18	15	16	19	15
015	Kejawang	33	19	19	21	27	18
016	Karangjambu	10	14	7	12	12	7
017	Sidoagung	78	42	52	52	46	67
018	Penusupan	13	13	13	10	7	14
019	Donosari	26	28	24	31	27	25
020	Pandansari	73	62	58	59	53	67
021	Condongcampur	17	16	13	17	13	11
JUMLAH		519	453	467	456	473	459

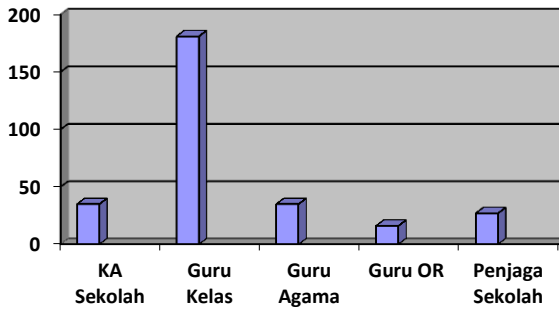
Sumber: Podes 2010 Kecamatan Sruweng

Tabel:4.14 Banyaknya SLTP dan MTS

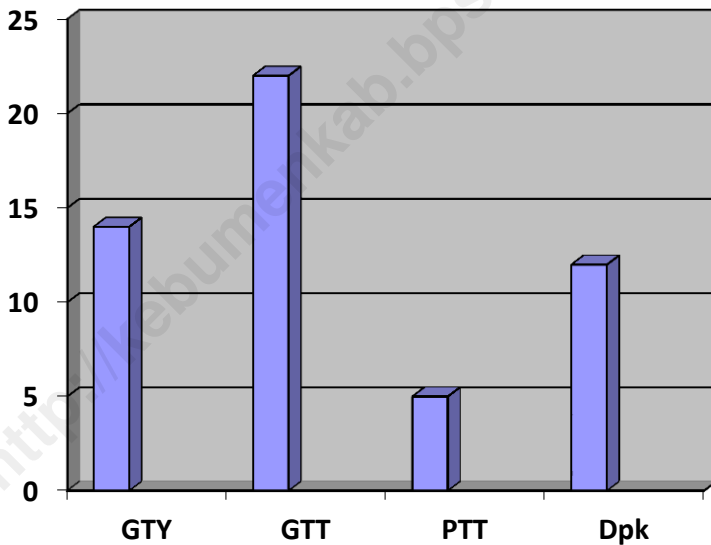
Kode	Desa/Kelurahan	SLTP		MTS	
		Negri	Swasta	Negri	Swasta
(1)	(2)	(3)	(4)	(5)	(6)
001	Menganti	-	-	-	-
002	Trikarso	-	-	-	-
003	Sidoarjo	-	-	1	-
004	Giwangretno	-	-	1	-
005	Jabres	-	-	-	-
006	Sruweng	1	-	1	-
007	Karanggedang	-	-	-	-
008	Purwodeso	-	-	-	-
009	Klepusanggar	-	-	-	-
010	Tanggeran	-	-	-	-
011	Karangsari	-	-	-	-
012	Karangpule	-	-	-	-
013	Pakuran	-	-	-	-
014	Pengempon	-	-	1	-
015	Kejawang	-	-	-	-
016	Karangjambu	1	-	-	-
017	Sidoagung	-	-	-	-
018	Penusupan	-	-	-	-
019	Donosari	-	-	-	-
020	Pandansari	-	-	1	-
021	Condongcampur	-	-	-	-
JUMLAH		2	0	5	0

Sumber: Podes 2010 Kecamatan Sruweng

Grafik Banyak Guru Kelas Ditingkat Sekolah Dasar



Grafik Banyaknya Guru Kelas Ditingkat RA/TK



BAB V. AGAMA

Penduduk di wilayah kecamatan Sruweng merupakan masyarakat yang majemuk dilihat dari aliran kepercayaan atau dari agama yang mereka anut dari Islam, Kristen Katolik dan Protestan, Hindu dan Budha, namun sebagian besar masyarakat memeluk agama Islam.

Penduduk yang memeluk agama Islam sebanyak 59.466 jiwa, yang memeluk agama Kristen Protestan sekitar 158 jiwa, yang memeluk agama Kristen Katolik sekitar 131 jiwa, dan yang memeluk agama Budha sekitar 4 jiwa.

<http://kebumenkab.bps.go.id>

Tabel:5.1 Jumlah Tempat Ibadah

Kode	Desa/Kelurahan	Masjid	Mushola	Sarau	Gereja	Pura	Vihara
(1)	(2)	(3)	(4)	(5)	(6)	(7)	(8)
001	Menganti	2	3	-	-	-	-
002	Trikarso	4	14	-	-	-	-
003	Sidoarjo	4	4	-	-	-	-
004	Giwangretno	2	16	-	-	-	-
005	Jabres	4	4	-	-	-	-
006	Sruweng	6	6	-	1	-	-
007	Karanggedang	2	5	-	-	-	-
008	Purwodeso	4	4	-	-	-	-
009	Klepusanggar	2	3	-	-	-	-
010	Tanggeran	4	3	-	1	-	-
011	Karangsari	1	4	-	-	-	-
012	Karangpule	3	14	-	-	-	-
013	Pakuran	2	11	-	-	-	-
014	Pengempon	3	18	-	-	-	-
015	Kejawang	3	5	-	-	-	-
016	Karangjambu	2	4	-	-	-	-
017	Sidoagung	10	24	4	-	-	-
018	Penusupan	2	5	-	-	-	-
019	Donosari	3	5	-	-	-	-
020	Pandansari	5	17	-	-	-	-
021	Condongcampur	2	4	-	-	-	-
JUMLAH		70	173	4	2	2	-

Sumber: KUA Kecamatan Sruweng

Tabel :5.3 Jumlah tanah wakaf menurut kegunaannya

Kode	Desa/Kelurahan	Luas			
		Masjid	Mushola	Madrasah	Makam
(1)	(2)	(3)	(4)	(5)	(6)
001	Menganti	720	68	-	-
002	Trikarso	3.284	175	1.075	-
003	Sidoarjo	2.407	1.897	-	-
004	Giwangretno	561	1.650	1.987	-
005	Jabres	1.066	1.158	1.218	-
006	Sruweng	2.988	588	-	-
007	Karanggedang	728	422	-	-
008	Purwodeso	968	-	280	-
009	Klepusanggar	616	-	-	-
010	Tanggeran	1.707	141	255	-
011	Karangsari	277	561	-	-
012	Karangpule	390	702	1.842	-
013	Pakuran	1.573	1.597	-	-
014	Pengempon	1.949	2.637	2.703	-
015	Kejawang	663	1.123	-	-
016	Karangjambu	165	360	-	-
017	Sidoagung	1.830	413	35	-
018	Penusupan	589	791	-	-
019	Donosari	548	551	135	-
020	Pandansari	1.904	950	-	-
021	Condongcampur	540	140	135	-
JUMLAH		25.473	15.819	9.665	0

Sumber: KUA Kecamatan Sruweng

Tabel:5.4 Jumlah penerimaan zakat dan pengeluaran zakat fitrah

Kode	Desa/Kelurahan	Penerimaan		Pengeluaran	
		Jumlah Muzakki	Zakat Fitrah	Jumlah Mustahiq	Zakat Fitrah
(1)	(2)	(3)	(4)	(5)	(6)
001	Menganti	2.073	20.730.000	1.830	20.730.000
002	Trikarso	3.519	35.190.000	3.350	35.190.000
003	Sidoharjo	2.857	28.570.000	2.430	28.570.000
004	Giwangretno	4.128	41.280.000	3.574	41.280.000
005	Jabres	2.30	23.030.000	2.170	23.030.000
006	Sruweng	3.287	23.870.000	2.755	32.870.000
007	Karanggedang	2.338	23.380.000	1.150	23.380.000
008	Purwodeso	1.846	18.460.000	1.420	18.460.000
009	Klepusanggar	1.043	10.430.000	815	10.430.000
010	Tanggeran	2.963	29.630.000	2.415	29.630.000
011	Karangsari	924	9.240.000	740	9.240.000
012	Karangpule	2.717	27.170.000	2.385	27.170.000
013	Pakuran	2.972	29.720.000	2.355	29.720.000
014	Pengempon	4.026	40.260.000	1.660	40.260.000
015	Kejawang	2.801	28.010.000	2.200	28.010.000
016	Karangjambu	1.629	16.290.000	1.420	16.290.000
017	Sidoagung	6.876	68.760.000	6.200	68.760.000
018	Penusupan	1.580	15.800.000	1.280	15.800.000
019	Donosari	2.469	24.690.000	2.010	24.690.000
020	Pandansari	6.211	62.110.000	5.820	62.110.000
021	Condongcampur	1.437	14.370.000	1.225	14.370.000
JUMLAH		59.999	599.999.000	49.204	599.999.000

Sumber: KUA Kecamatan Sruweng

Tabel :5.5 Jumlah orang yang berkorban dan orang yang menerima kurban

Kode	Desa/Kelurahan	Jumlah Orang yang Berkorban	Jumlah Orang yang Menerima Kurban
(1)	(2)	(3)	(4)
001	Menganti	25	1.000
002	Trikarso	36	1.550
003	Sidoarjo	38	1.400
004	Giwangretno	43	1.500
005	Jabres	67	2.000
006	Sruweng	96	3.025
007	Karanggedang	40	800
008	Purwodeso	39	2.500
009	Klepusanggar	32	1.500
010	Tanggeran	32	1.200
011	Karangsari	20	925
012	Karangpule	86	2.700
013	Pakuran	44	1.200
014	Pengempon	13	600
015	Kejawang	15	600
016	Karangjambu	33	900
017	Sidoagung	147	5.000
018	Penusupan	32	1.000
019	Donosari	12	600
020	Pandansari	5	250
021	Condongcampur	10	580
JUMLAH		865	30.830

Sumber: KUA Kecamatan Sruweng

Tabel:5.6 Jumlah dan jenis hewan kurban

Kode	Desa/Kelurahan	Hewan Kurban		
		Sapi	Kambing	Jumlah
(1)	(2)	(4)	(5)	(6)
001	Menganti	1	18	19
002	Trikarso	2	22	24
003	Sidoarjo	3	17	20
004	Giwangretno	4	15	19
005	Jabres	9	4	13
006	Sruweng	12	12	24
007	Karanggedang	2	16	18
008	Purwodeso	2	25	27
009	Klepusanggar	1	25	26
010	Tanggeran	4	4	8
011	Karangsari	-	20	20
012	Karangpule	9	23	32
013	Pakuran	4	16	20
014	Pengempon	1	6	7
015	Kejawang	1	8	9
016	Karangjambu	4	5	9
017	Sidoagung	10	77	87
018	Penusupan	4	4	8
019	Donosari	-	12	12
020	Pandansari	-	5	5
021	Condongcampur	-	10	10
JUMLAH		73	344	417

Sumber: KUA Kecamatan Sruweng

Tabel: 5.7 Jumlah kejadian NTCR(Nikah, Talak, Cerai, Rujuk)

Kode	Desa/Kelurahan	Kejadian NTCR			
		Nikah	Talak	Cerai	Rujuk
(1)	(2)	(3)	(4)	(5)	(6)
001	Menganti	35	1	1	-
002	Trikarso	41	-	4	-
003	Sidoarjo	35	-	3	-
004	Giwangretno	47	1	4	-
005	Jabres	16	1	2	-
006	Sruweng	33	1	2	-
007	Karanggedang	30	1	-	-
008	Purwodeso	26	1	1	-
009	Klepusanggar	12	-	1	-
010	Tanggeran	42	1	4	-
011	Karangsari	10	-	-	-
012	Karangpule	42	1	2	-
013	Pakuran	28	-	3	-
014	Pengempon	48	6	3	-
015	Kejawang	28	2	1	-
016	Karangjambu	16	-	-	-
017	Sidoagung	94	-	12	-
018	Penusupan	20	-	2	-
019	Donosari	30	1	1	-
020	Pandansari	73	1	4	-
021	Condongcampur	25	-	1	-
JUMLAH		731	18	51	0

Sumber: KUA Kecamatan Sruweng

Tabel :5.8 Jumlah faktor-faktor yang menyebabkan cerai atau talak

Kode	Desa/Kelurahan	Perzinahan	Pemabuk/ Penjudi	Meninggalkan Suami/Istri	Mendapat Hukuman Pidana
(1)	(2)	(3)	(4)	(5)	(6)
001	Menganti	-	-	-	-
002	Trikarso	-	1	-	-
003	Sidoharjo	-	-	-	-
004	Giwangretno	-	-	1	-
005	Jabres	-	-	-	-
006	Sruweng	-	-	1	-
007	Karanggedang	-	-	-	-
008	Purwodoso	-	-	-	-
009	Klepusanggar	1	-	-	-
010	Tangeran	-	1	1	-
011	Karangsari	-	-	-	-
012	Karangpule	-	-	1	-
013	Pakuran	-	-	2	-
014	Pengempon	-	-	1	-
015	Kejawang	-	-	-	-
016	Karangjambu	-	-	-	-
017	Sidoagung	-	-	7	-
018	Penusupan	-	-	2	-
019	Donosari	-	-	-	-
020	Pandansari	-	-	2	-
021	Condongcampu	-	-	-	-
JUMLAH		1	2	18	0

Sumber: KUA Kecamatan Sruweng

Tabel :5.9 Jumlah faktor-faktor yang menyebabkan cerai atau talak

Kode	Desa/Kelurahan	Penganiayan	Cacat Fisik/Penyakit	Perselisihan	Lain-Lain
(1)	(2)	(3)	(4)	(5)	(6)
001	Menganti	-	-	2	-
002	Trikarso	-	1	2	-
003	Sidoarjo	-	-	-	3
004	Giwangretno	-	-	2	2
005	Jabres	-	-	-	3
006	Sruweng	1	-	-	2
007	Karanggedang	-	-	1	-
008	Purwodeso	-	-	1	1
009	Klepusanggar	-	-	-	1
010	Tanggeran	-	-	1	1
011	Karangsari	-	-	-	-
012	Karangpule	-	-	2	-
013	Pakuran	-	-	1	-
014	Pengempon	-	-	4	4
015	Kejawang	-	-	3	-
016	Karangjambu	-	-	-	-
017	Sidoagung	-	-	4	1
018	Penusupan	-	-	-	-
019	Donosari	-	-	-	2
020	Pandansari	-	-	2	1
021	Condongcampur	-	-	1	-
JUMLAH		1	1	26	21

Sumber: KUA Kecamatan Sruweng

Tabel: 5.10 Jumlah pengajian dan anggotanya yang aktif

Kode	Desa/Kelurahan	Kelompok pengajian	Laki-Laki	Perempuan
(1)	(2)	(3)	(4)	(5)
001	Menganti	1	85	90
002	Trikarso	1	50	65
003	Sidoharjo	1	25	37
004	Giwangretno	1	75	95
005	Jabres	1	80	80
006	Sruweng	1	75	95
007	Karanggedang	1	30	48
008	Purwodeso	1	30	50
009	Klepusanggar	1	50	63
010	Tanggeran	1	55	65
011	Karangsari	1	30	45
012	Karangpule	1	30	35
013	Pakuran	1	40	45
014	Pengempon	1	25	40
015	Kejawang	1	40	42
016	Karangjambu	1	40	57
017	Sidoagung	1	75	100
018	Penusupan	1	25	50
019	Donosari	1	35	47
020	Pandansari	1	30	47
021	Condongcampu	1	25	36
JUMLAH		21	950	1242

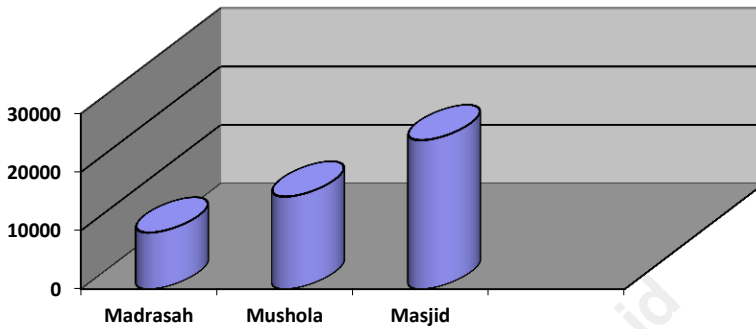
Sumber: KUA Kecamatan Sruweng

Tabel :5.11 Jumlah mushola ditempat umum menurut lokasinya

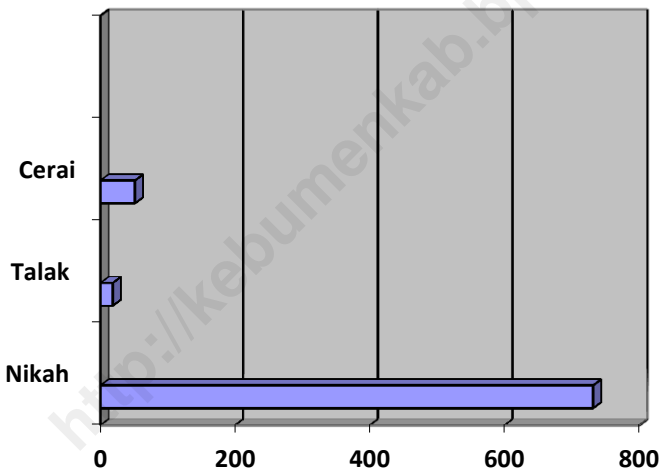
Kode	Desa/Kelurahan	Stasiun	Kantor	Pasar	Sekolaha n
(1)	(2)	(3)	(4)	(5)	(6)
001	Menganti	-	-	-	-
002	Trikarso	-	-	-	-
003	Sidoarjo	-	-	-	1
004	Giwangretno	-	1	-	-
005	Jabres	-	-	-	-
006	Sruweng	-	1	-	2
007	Karanggedang	-	1	-	-
008	Purwodeso	-	-	-	-
009	Klepusanggar	-	-	-	-
010	Tanggeran	-	-	-	-
011	Karangsari	-	-	-	-
012	Karangpule	-	1	-	-
013	Pakuran	-	-	-	-
014	Pengempon	-	-	-	-
015	Kejawang	-	-	-	-
016	Karangjambu	-	1	-	1
017	Sidoagung	-	-	-	1
018	Penusupan	-	-	-	-
019	Donosari	-	-	-	-
020	Pandansari	-	-	-	-
021	Condongcampur	-	-	-	-
JUMLAH		0	5	0	5

Sumber: KUA Kecamatan Sruweng

Grafik Jumlah Madrasah, Mushola, Masjid



Grafik Jumlah Kejadian nikah, talak dan cerai ditahun 2010



<http://kebumenkab.bps.go.id>

BAB VI. KESEHATAN

Diwilayah kecamatan Sruweng terdapat 1 Rumah Sakit Umum Muhammadiyah (PKU Sruweng) dan berada didesa Sruweng dan satu Puskesmas di desa Karanggedang da nada 4 Puskesmas pembantu yang berada di desa Trikarso, desa Karangpule. Desa Pangemon dan desa Karangjambu.

Ditiap-tiap desa terdapat tempat pelayanan kesehatan anak-anak atau bias disebut POSYANDU, ada kurang lebih 115 Pos Pelayanan Terpadu yang tersebar di seluruh wilayah kecamatan Sruweng.

Tabel:6.1 Jumlah Fasilitas kesehatan di Kecamatan Sruweng

Kode	Desa/Kelurahan	Rumah Sakit Umum	Puskesmas	Puskesmas Pembantu	Posyandu
(1)	(2)	(3)	(4)	(5)	(6)
001	Menganti	-	-	-	5
002	Trikarso	-	-	1	5
003	Sidoharjo	-	-	-	7
004	Giwangretno	-	-	-	6
005	Jabres	-	-	-	6
006	Sruweng	1	-	-	10
007	Karanggedang	-	1	-	6
008	Purwodeso	-	-	-	3
009	Klepusanggar	-	-	-	1
010	Tanggeran	-	-	-	9
011	Karangsari	-	-	-	2
012	Karangpule	-	-	1	3
013	Pakuran	-	-	-	4
014	Pengempon	-	-	1	4
015	Kejawang	-	-	-	13
016	Karangjambu	-	-	1	2
017	Sidoagung	-	-	-	10
018	Penusupan	-	-	-	5
019	Donosari	-	-	-	5
020	Pandansari	-	-	-	7
021	Condongcampur	-	-	-	2
JUMLAH		1	1	4	115

Sumber: Podes 2010 Kecamatan Sruweng

Tabel:6.2 Jumlah dukun bayi terlatih dan tidak terlatih

Kode	Desa/Kelurahan	Dukun Bayi Sudah dikursus	Dukun Bayi Belum/tidak dikursus
(1)	(2)	(3)	(4)
001	Menganti	-	-
002	Trikarso	1	-
003	Sidoharjo	1	-
004	Giwangretno	1	-
005	Jabres	1	-
006	Sruweng	-	-
007	Karanggedang	1	-
008	Purwodeso	-	-
009	Klepusanggar	1	-
010	Tanggeran	-	-
011	Karangsari	-	-
012	Karangpule	2	-
013	Pakuran	2	-
014	Pengempon	4	-
015	Kejawang	1	-
016	Karangjambu	1	-
017	Sidoagung	2	-
018	Penusupan	1	-
019	Donosari	2	-
020	Pandansari	2	-
021	Condongcampur	-	-
JUMLAH		23	-

Sumber: Podes 2010 Kecamatan Sruweng

Tabel:6.3 Jumlah Tenaga Kesehatan

Kode	Desa/Kelurahan	Doter Umum	Doter gigi	Bidan	Paramedis
(1)	(2)	(3)	(4)	(5)	(6)
001	Menganti	-	-	1	7
002	Trikarso	1	-		12
003	Sidoarjo	1	-	2	7
004	Giwangretno	-	-	1	1
005	Jabres	-	-	1	3
006	Sruweng	-	1	1	7
007	Karanggedang	1	1	3	0
008	Purwodeso	-	-	1	4
009	Klepusanggar	-	-	2	5
010	Tanggeran	-	1	1	-
011	Karangsari	-	-	2	-
012	Karangpule	1	-	1	-
013	Pakuran	-	-	1	-
014	Pengempon	-	-	1	-
015	Kejawang	1	-	1	-
016	Karangjambu	1	-	1	-
017	Sidoagung	-	-	1	3
018	Penusupan	-	-	1	-
019	Donosari	-	-	1	-
020	Pandansari	-	-	1	-
021	Condongcampur	-	-	2	-
JUMLAH		6	3	27	49

Sumber: Podes 2010 Kecamatan Sruweng

Tabel:6.4 Jumlah APOTIK dan toko obat

Kode	Desa/Kelurahan	Apotik	Kios/Toko obat
(1)	(2)	(3)	(4)
001	Menganti	-	-
002	Trikarso	-	-
003	Sidoarjo	-	-
004	Giwangretno	-	-
005	Jabres	1	1
006	Sruweng	1	-
007	Karanggedang	-	-
008	Purwodeso	-	-
009	Klepusanggar	-	-
010	Tangeran	-	-
011	Karangsari	-	-
012	Karangpule	-	-
013	Pakuran	-	-
014	Pengempon	-	-
015	Kejawang	-	1
016	Karangjambu	-	-
017	Sidoagung	-	-
018	Penusupan	-	-
019	Donosari	-	-
020	Pandansari	-	-
021	Condongcampur	-	-
JUMLAH		2	2

Sumber: Podes 2010 Kecamatan Sruweng

Tabel:6.5 Jumlah pengguna sarana air bersih

Kode	Desa/Kelurahan	Sumur Pompa	Sumur Gali	Mata Air/Bak Penampung	Ledeng/PAM/ Perpipaan
(1)	(2)	(3)	(4)	(5)	(6)
001	Menganti	42	534	-	-
002	Trikarso	-	957	-	48
003	Sidoharjo	3	762	-	47
004	Giwangretno	1	811	-	521
005	Jabres	-	595	-	-
006	Sruweng	4	540	-	155
007	Karanggedang	6	529	-	25
008	Purwodeso	-	553	-	501
009	Klepusanggar	110	174	-	-
010	Tanggeran	135	546	-	-
011	Karangsari	71	192	5	3
012	Karangpule	-	47	3	3
013	Pakuran	7	28	503	2
014	Pengempon	1	410	500	1
015	Kejawang	94	149	23	-
016	Karangjambu	20	243	11	2
017	Sidoagung	20	645	8	865
018	Penusupan	-	17	22	4
019	Donosari	4	280	307	101
020	Pandansari	-	583	153	-
021	Condongcampur	-	5	243	-
JUMLAH		518	8600	1778	2278

Sumber: Podes 2010 Kecamatan Sruweng

Tabel:6.6 Jumlah angka kelahiran dan kematian bayi ditahun 2010

Kode	Desa/Kelurahan	Jumlah	
		Bayi Lahir	Bayi meninggal
(1)	(2)	(3)	(4)
001	Menganti	28	1
002	Trikarso	59	-
003	Sidoharjo	43	3
004	Giwangretno	48	1
005	Jabres	27	1
006	Sruweng	55	1
007	Karanggedang	40	2
008	Purwodeso	35	-
009	Klepusanggar	20	-
010	Tanggeran	42	3
011	Karangsari	7	-
012	Karangpule	12	-
013	Pakuran	12	2
014	Pengempon	25	1
015	Kejawang	25	2
016	Karangjambu	9	-
017	Sidoagung	104	3
018	Penusupan	27	1
019	Donosari	52	-
020	Pandansari	81	1
021	Condongcampur	6	-
JUMLAH		757	22

Sumber: Statistik Kecamatan Sruweng

Tabel:6.7 Jumlah cakupan imunisasi pada anak

Kode	Desa/Kelurahan	Cakupan Imunisasi Pada anak			
		Polio 3	DPT 1	Imunisasi cacar	BCG
(1)	(2)	(3)	(4)	(5)	(6)
001	Menganti	198	193	177	127
002	Trikarso	40	50	30	-
003	Sidoharjo	28	28	-	-
004	Giwangretno	53	53	53	-
005	Jabres	32	31	29	-
006	Sruweng	52	60	-	55
007	Karanggedang	37	40	-	-
008	Purwodeso	5	8	7	-
009	Klepusanggar	25	24	-	5
010	Tangeran	25	25	17	25
011	Karangsari	13	17	26	-
012	Karangpule	30	30	30	-
013	Pakuran	19	15	5	-
014	Pengempon	36	26	21	-
015	Kejawang	24	24	24	4
016	Karangjambu	22	9	-	-
017	Sidoagung	236	236	236	97
018	Penusupan	97	13	108	-
019	Donosari	160	160	156	-
020	Pandansari	62	54	-	-
021	Condongcampur	65	7	6	-
JUMLAH		1259	1103	925	313

Sumber: Statistik Kecamatan Sruweng

Tabel:6.8 Jumlah tenaga medis dan sarana kesehatan yang ada di puskesmas per Agustus-Oktober 2010

No	Keterangan	Bulan		
		Agustus	September	Oktober
(1)	(2)	(3)	(4)	(5)
	Jumlah Tenaga Medis			
	1. Dokter Umum Puskesmas	1	1	1
	2. Bidan Puskesmas	1	1	1
	3. Bidan Desa	22	22	22
	4. Perawat puskesmas	8	8	7
	5. Mantri kesehatan	-	-	-
	Sarana yang berfungsi baik			
	6. Timbangan	4	4	4
	7. Jarum suntik	450	450	450
	8. Lemari pendingin	1	1	1
	9. Vaccine Carrier	11	11	11
	10. Freezer	3	3	3
	11. Starilisator	1	1	1
	12. Alat pemeriksa urine	Ada	Ada	Ada
	13. Alat pemeriksa darah	Ada	Ada	Ada
	JUMLAH	502	502	502

Sumber: Podes 2010 Kecamatan Sruweng

Tabel :6.9 Jumlah ibu hamil, kesehatan bayi dan balita yang ada di Puskesmas per Agustus-Oktober 2010

No	Keterangan	Bulan		
		Agustus	September	Oktober
(1)	(2)	(3)	(4)	(5)
	Jumlah kunjungan ibu hamil/bersalin			
	1. Ibu hamil(k1 murni)	70	79	90
	2. Ibu hamil(k4)	71	78	88
	3. Neonatal pertama(KNI)	70	68	82
	4. Neonatal lengkap	70	68	82
	5. Persalinan dengan Dokter/Bidan	70	68	82
	Kesehatan bayi			
	6. Bayi(0-11 bln) dengan KMS(K)	925	927	931
	7. Bayi(0-11 bln)yang ditimbang (D)	697	699	738
	8. Bayi(0-11 bln)naik berat badan (N)	554	556	597
	9. Bayi(0-6 bln) vit A dosis tinggi	925	-	-
	10. Bayi(0-11 bln) imun standar/UCI	67	65	79
	Balita			
	11. Umur 12-59 bln	1252	1224	1337
	12. Umur 12-59 bln dengan KMS(K)	1252	1224	1337
	13. Umur 12-59 bln yang ditimbang	873	835	970
	14. Umur 12-59 bln berat badan(N)	648	658	753
	15. Umur 12-59 bln Vit A dosis Tinggi	1252	-	-
	16. Balita Gizi buruk(BB/TB)	2	4	4
	JUMLAH	8798	6553	7170

Sumber: Statistik Kecamatan Sruweng

Tabel:6.10 Jumlah penderita cacat

Kode	Desa/Kelurahan	Penderita			
		Tuna Rungu	Tuna Wicara	Tuna Netra	Lumpuh
(1)	(2)	(3)	(4)	(5)	(6)
001	Menganti	1	1	2	1
002	Trikarso	5	1	4	-
003	Sidoarjo	-	-	-	-
004	Giwangretno	3	7	4	5
005	Jabres	4	2	3	2
006	Sruweng	1	1	7	1
007	Karanggedang	1	2	-	1
008	Purwodeso	11	1	1	2
009	Klepusanggar	9	-	4	1
010	Tanggeran	-	2	3	4
011	Karangsari	1	1	2	1
012	Karangpule	-	-	-	13
013	Pakuran	3	1	1	-
014	Pengempon	8	4	3	3
015	Kejawang	-	3	-	1
016	Karangjambu	44	-	2	2
017	Sidoagung	65	6	11	-
018	Penusupan	4	4	-	-
019	Donosari	1	1	3	1
020	Pandansari	18	7	16	14
021	Condongcampur	2	6	1	1
JUMLAH		181	50	67	53

Sumber: Podes 2010 Kecamatan Sruweng

Tabel:6.11 Jumlah penderita cacat

Kode	Desa/Kelurahan	Penderita			
		Idiot	Gila	Stres	Invalid Lainnya
(1)	(2)	(3)	(4)	(5)	(6)
001	Menganti	1	5	1	-
002	Trikarso	3	-	28	-
003	Sidoharjo	4	1	7	1
004	Giwangretno	7	2	-	-
005	Jabres	1	-	3	-
006	Sruweng	2	4	11	-
007	Karanggedang	3	-	-	-
008	Purwodeso	3	-	3	-
009	Klepusanggar	1	-	2	1
010	Tanggeran	5	1	-	-
011	Karangsari	1	3	1	1
012	Karangpule	-	-	-	-
013	Pakuran	-	-	1	-
014	Pengempon	2	-	-	-
015	Kejawang	1	9	4	-
016	Karangjambu	4	15	-	-
017	Sidoagung	3	9	2	3
018	Penusupan	3	3	4	-
019	Donosari	-	4	-	-
020	Pandansari	5	1	15	-
021	Condongcampur	2	1	-	-
JUMLAH		51	58	82	6

Sumber: Podes 2010 Kecamatan Sruweng

**Tabel:6.12 Banyaknya tenaga medis yang ada di Rumah Sakit Umum PKU
Kec. Sruweng**

No	Tenaga Medis	Jumlah Tenaga Medis
(1)	(2)	(3)
001	Dokter Umum	12
002	Dokter Spesialis	10
003	Dokter Gigi	-
004	Bidan	12
005	Perawat	128
006	Apoteker	-
007	Asisten Apoteker	3
008	SPPH	-
009	Perawat Gigi	-
JUMLAH		165

Sumber: Podes 2010 Kecamatan Sruweng

Tabel:6.13 Nama-nama ruang dan tempat tidur pasien di RSUD PKU Sruweng

No	Nama Ruang Bangsal	Jumlah Tempat tidur
(1)	(2)	(3)
001	Salamah	12
002	Ruang Bedah	10
003	Ahmad Dahlan	36
004	Paviliun Anak	12
005	VIP	
	-Khotijah	5
	-Fatimah	5
006	ICU	4
JUMLAH		84

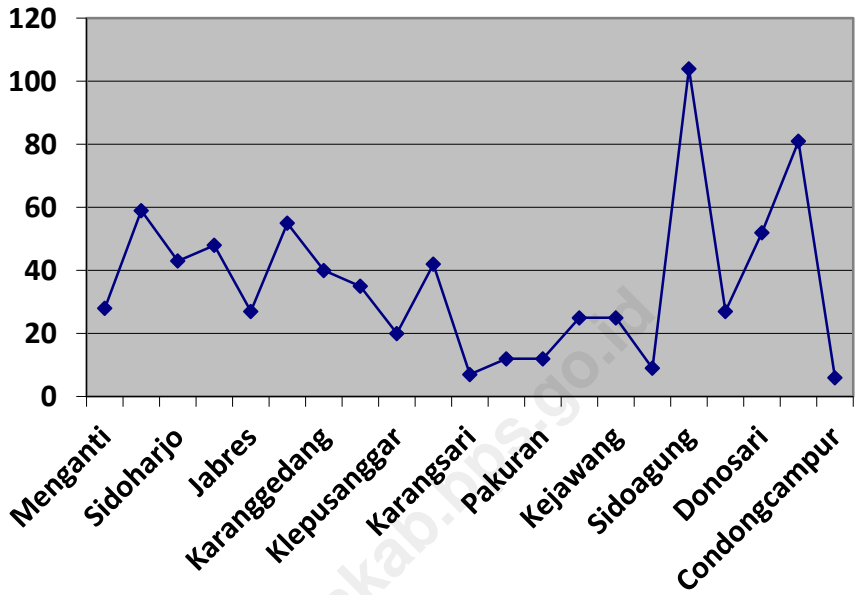
Sumber: Podes 2010 Kecamatan Sruweng

Tabel:6.14 Jenis penyakit jumlah penderita Tahun 2010 dan 2010

No	Jenis Penyakit	Penderita			Meninggal		
		2008	2010	2010	2008	2010	2010
(1)	(2)	(3)	(4)	(5)	(6)	(7)	(8)
001	Diare	240	516		-	2	
002	Tifoid	350	312		-	2	
003	TB Paru BTA+	150	82		4	5	
004	TB lain	24	47		1	1	
005	Tetanus	14	11		1	1	
006	DBD (DHF)	75	120		-	1	
007	Malaria (klinis)	1	-		-	-	
008	Pneomonia	36	41		1	2	
009	Diabetes Militus	96	25		4	1	
010	Anemia	34	59		-	-	
011	ISPA	35	5		-	-	
012	Gastritis	47	44		-	-	
013	Batuk Rejan	-	-		-	-	
014	Tetanus	-	-		-	-	
015	Inveksi Gondok	-	-		-	-	
016	Cardiovaculer	-	-		-	-	
017	Difteri	-	-		-	-	
018	Neonatorium	-	-		-	-	
019	\Kusta	-	-		-	-	
020	Campak	-	-		-	-	
021	Radang Hati	-	-		-	-	
JUMLAH		1102	1262		11	15	

Sumber: Podes 2010 Kecamatan Sruweng

Grafik angka kelahiran bayi tahun 2010 dirinci per desa



BAB VII. SOSIAL

Ketersediaan fasilitas yang ada di Kecamatan sruweng merupakan salah satu faktor yang mempengaruhi tingkat kesejahteraan masyarakat.

Dari jumlah kepala keluarga sebanyak 14503 yang sudah menikmati fasilitas listrik sebanyak 13380 kepala keluarga, artinya sebagian besar masyarakat sudah menikmati listrik, sedangkan lainnya masih menggunakan lampu minyak.

Untuk bangunan rumah , dari 14074 bangunan rumah yang ada di Kecamatan Sruweng, 81,63 % berdinding tembok, 11,91 % berdinding kayu dan lainnya berdinding bambu.

Sedangkan lantainya sebesar 36,86 % keramik, 51,49% semen dan lainnya berlantai tanah.

Fasilitas televisi yang dinikmati oleh masyarakat , dari 14074 kepala keluarga, yang sudah memiliki televisi sebanyak 10266, atau sebesar 72,87 %, sedangkan fasilitas umum seperti lapangan olah raga, dari jumlah desa sebanyak 21 desa, yang sudah memiliki lapangan sepakbola sebanyak 13 desa sedangkan untuk lapangan bola voli hanya 3 desa yang belum tersedia.

Tabel:7.1 Desa dialiri sungai dan penduduk disekitarnya di Kecamatan Sruweng 2010

Kode	Desa/Kelurahan	Dialiri sungai	Pemukiman di Bantaran Sungai	Pemukiman Mewah	Pemukiman Kumuh
(1)	(2)	(3)	(4)	(5)	(6)
001	Menganti	Ya	Tidak	Tidak	Tidak
002	Trikarso	Ya	Tidak	Tidak	Tidak
003	Sidoharjo	Ya	Tidak	Tidak	Tidak
004	Giwangretno	Ya	Tidak	Tidak	Tidak
005	Jabres	Ya	Tidak	Tidak	Tidak
006	Sruweng	Ya	Tidak	Tidak	Tidak
007	Karanggedang	Ya	Tidak	Tidak	Tidak
008	Purwodeso	Ya	Tidak	Tidak	Tidak
009	Klepusanggar	Ya	Tidak	Tidak	Tidak
010	Tanggeran	Ya	Tidak	Tidak	Tidak
011	Karangsari	Ya	Tidak	Tidak	Tidak
012	Karangpule	Ya	Tidak	Tidak	Tidak
013	Pakuran	Ya	Tidak	Tidak	Tidak
014	Pengempon	Ya	Tidak	Tidak	Tidak
015	Kejawang	Ya	Tidak	Tidak	Tidak
016	Karangjambu	Ya	Tidak	Tidak	Tidak
017	Sidoagung	Ya	Tidak	Tidak	Tidak
018	Penusupan	Ya	Tidak	Tidak	Tidak
019	Donosari	Ya	Tidak	Tidak	Tidak
020	Pandansari	Ya	Tidak	Tidak	Tidak
021	Condongcampur	Ya	Tidak	Tidak	Tidak

Sumber: Podes 2010 Kecamatan Sruweng

Tabel : 7.2 Jumlah Keluarga Sejahtera dan Pra Sejahtera di Kecamatan Sreuweng 2010

Kode	Desa/Kelurahan	Keluarga Sejahtera 1	Keluarga Sejahtera 2	Keluarga Sejahtera 3	Keluarga pra sejahtera
(1)	(2)	(3)	(4)	(5)	(6)
001	Menganti	118	98	198	72
002	Trikarso	324	237	241	201
003	Sidoarjo	151	186	233	291
004	Giwangretno	190	391	189	145
005	Jabres	444	187	92	153
006	Sruweng	204	168	144	318
007	Karanggedang	112	54	284	190
008	Purwodeso	52	102	174	20
009	Klepusanggar	79	40	104	70
010	Tanggeran	333	252	166	116
011	Karangsari	122	24	22	62
012	Karangpule	117	107	190	179
013	Pakuran	464	14	2	255
014	Pengempon	120	26	86	113
015	Kejawang	147	45	70	213
016	Karangjambu	159	59	47	114
017	Sidoagung	553	470	233	442
018	Penusupan	60	41	40	224
019	Donosari	141	55	108	205
020	Pandansari	343	269	7	864
021	Condongcampur	25	97	32	142
JUMLAH		4258	2922	2662	4389

Sumber: Podes 2010 Kecamatan Sruweng

Tabel : 7.3 Jumlah Kepala Keluarga, Rumah Pengguna Listrik dan Lampu Minyak di Kecamatan Sruweng 2010

Kode	Desa/Kelurahan	Jumlah			
		KK	Rumah	Pelanggan Listrik	Lampu Minyak
(1)	(2)	(3)	(4)	(5)	(6)
001	Menganti	556	534	549	7
002	Trikarso	1012	1002	997	5
003	Sidoarjo	861	761	767	5
004	Giwangretno	995	979	950	12
005	Jabres	612	595	610	1
006	Sruweng	952	809	952	-
007	Karangedang	608	608	606	2
008	Purwodeso	348	553	546	7
009	Klepusanggar	293	284	293	-
010	Tangeran	867	678	628	50
011	Karangsari	230	306	230	-
012	Karangpule	613	354	354	-
013	Pakuran	735	693	387	96
014	Pengempon	428	755	415	13
015	Kejawang	545	532	422	123
016	Karangjambu	425	402	425	-
017	Sidoagung	1706	1532	1681	25
018	Penusupan	382	335	335	-
019	Donosari	552	498	552	-
020	Pandansari	1487	1416	1395	88
021	Condongcampur	296	296	286	10
JUMLAH		14503	1322	13380	444

Sumber: Podes 2010 Kecamatan Sruweng

Tabel : 7.4 Jumlah Rumah Tipe A, B, C, dan Rumah Tidak Layak Huni di Kecamatan Sruweng 2010

Kode	Desa/Kelurahan	Jumlah Rumah			
		Tipe A (sehat +)	Tipe B (sederhana)	Tipe C (sehat -)	Tidak Layak
(1)	(2)	(3)	(4)	(5)	(6)
001	Menganti	44	316	166	8
002	Trikarso	310	465	225	2
003	Sidoarjo	84	127	541	9
004	Giwangretno	39	759	172	9
005	Jabres	70	492	24	9
006	Sruweng	206	144	453	6
007	Karanggedang	203	325	80	-
008	Purwodeso	44	439	69	1
009	Klepusanggar	43	230	11	-
010	Tangeran	419	235	24	24
011	Karangsari	19	150	136	1
012	Karangpule	21	205	117	11
013	Pakuran	17	472	198	6
014	Pengempon	-	700	55	-
015	Kejawang	141	131	260	-
016	Karangjambu	51	243	106	2
017	Sidoagung	233	470	749	35
018	Penusupan	17	164	148	2
019	Donosari	20	358	69	50
020	Pandansari	11	1087	312	6
021	Condongcampur	53	243	-	-
JUMLAH		2045	7755	3915	181

Sumber: Podes 2010 Kecamatan Sruweng

Tabel : 7.5 Jenis Bangunan Rumah Menurut Dinding di Kecamatan Sruweng 2010

Kode	Desa/Kelurahan	Jumlah Dinding			Jumlah
		Tembok	Kayu	Bambu	
(1)	(2)	(3)	(4)	(5)	(6)
001	Menganti	456	-	78	534
002	Trikarso	1000	-	2	1002
003	Sidoharjo	741	11	9	761
004	Giwangretno	974	3	2	979
005	Jabres	593	-	2	595
006	Sruweng	805	3	1	809
007	Karanggedang	592	7	9	608
008	Purwodeso	538	7	8	553
009	Klepusanggar	260	18	6	284
010	Tanggeran	546	126	6	678
011	Karangsari	213	13	4	230
012	Karangpule	411	129	42	582
013	Pakuran	552	126	15	693
014	Pengempon	398	223	134	755
015	Kejawang	141	131	260	532
016	Karangjambu	347	34	21	402
017	Sidoagung	1375	122	35	1532
018	Penusupan	203	128	4	335
019	Donosari	333	140	25	498
020	Pandansari	731	443	242	1416
021	Condongcampur	279	12	5	296
JUMLAH		11488	1676	910	14074

Sumber: Podes 2010 Kecamatan Sruweng

Tabel : 7.6 Jenis Bangunan Rumah Menurut Lantai di Kecamatan Sruweng 2010

Kode	Desa/Kelurahan	Jenis Lantai			Jumlah
		Keramik	Semen	Tanah	
(1)	(2)	(3)	(4)	(5)	(6)
001	Menganti	234	268	32	534
002	Trikarso	351	648	3	1002
003	Sidoharjo	331	418	12	761
004	Giwangretno	350	624	5	979
005	Jabres	400	188	7	595
006	Sruweng	412	393	4	809
007	Karanggedang	357	245	6	608
008	Purwodeso	187	360	6	553
009	Klepusanggar	90	173	21	284
010	Tangeran	155	392	131	678
011	Karangsari	78	148	4	230
012	Karangpule	133	152	69	354
013	Pakuran	78	295	320	693
014	Pengempon	400	105	250	755
015	Kejawang	118	273	141	532
016	Karangjambu	156	243	3	402
017	Sidoagung	725	704	103	1532
018	Penusupan	91	169	75	335
019	Donosari	70	228	200	498
020	Pandansari	302	904	210	1416
021	Condongcampur	86	199	11	296
JUMLAH		5104	7129	1613	13846

Sumber: Podes 2010 Kecamatan Sruweng

Tabel : 7.7 Hubungan Antar Warga di Kecamatan Sruweng 2010

Kode	Desa/Kelurahan	Hubungan Antar Warga	Hubungan Antar Tetangga	Gotong Royong	Tidak Keamanan
(1)	(2)	(3)	(4)	(5)	(6)
001	Menganti	Baik	Baik	Baik	Aman
002	Trikarso	Baik	Baik	Baik	Aman
003	Sidoharjo	Baik	Baik	Baik	Aman
004	Giwangretno	Baik	Baik	Baik	Aman
005	Jabres	Baik	Baik	Baik	Aman
006	Sruweng	Baik	Baik	Baik	Aman
007	Karanggedang	Baik	Baik	Baik	Aman
008	Purwodeso	Baik	Baik	Baik	Aman
009	Klepusanggar	Baik	Baik	Baik	Aman
010	Tanggeran	Baik	Baik	Baik	Aman
011	Karangsari	Baik	Baik	Baik	Aman
012	Karangpule	Baik	Baik	Baik	Aman
013	Pakuran	Baik	Baik	Baik	Aman
014	Pengempon	Baik	Baik	Baik	Aman
015	Kejawang	Baik	Baik	Baik	Aman
016	Karangjambu	Baik	Baik	Baik	Aman
017	Sidoagung	Baik	Baik	Baik	Aman
018	Penusupan	Baik	Baik	Baik	Aman
019	Donosari	Baik	Baik	Baik	Aman
020	Pandansari	Baik	Baik	Baik	Aman
021	Condongcampur	Baik	Baik	Baik	Aman
Rata – Rata		Baik	Baik	Baik	Aman

Sumber: Statistik Kecamatan Sruweng

Tabel:7.8 Kepemilikan barang-barang berharga di Kecamatan Sruweng 2010

Kode	Desa/Kelurahan	Jumlah Keluarga Memiliki	
		TV	Mesin Jahit
(1)	(2)	(3)	(4)
001	Menganti	487	14
002	Trikarso	529	11
003	Sidoharjo	668	11
004	Giwangretno	720	4
005	Jabres	376	14
006	Sruweng	780	300
007	Karanggedang	465	2
008	Purwodeso	380	27
009	Klepusanggar	228	41
010	Tanggeran	571	6
011	Karangsari	225	2
012	Karangpule	347	42
013	Pakuran	637	26
014	Pengempon	600	10
015	Kejawang	135	11
016	Karangjambu	235	2
017	Sidoagung	960	45
018	Penusupan	170	10
019	Donosari	300	1
020	Pandansari	1273	18
021	Condongcampur	1670	-
Jumlah		10256	597

Sumber: Podes 2010 Kecamatan Sruweng

Tabel : 7.9 Sarana Olah Raga Masyarakat di Kecamatan Sruweng 2010

Kode	Desa/Kelurahan	Lapangan Sepak Bola	Lapangan Bulu Tangkis	Meja Pingpong	Lapangan Voli
(1)	(2)	(3)	(4)	(5)	(6)
001	Menganti	1	1	3	1
002	Trikarso	1	1	-	1
003	Sidoharjo	1	3	3	3
004	Giwangretno	1	2	2	-
005	Jabres	1	1	1	1
006	Sruweng	1	5	3	3
007	Karanggedang	1	2	4	1
008	Purwodeso	1	4	3	3
009	Klepusanggar	-	1	3	1
010	Tanggeran	-	2	4	1
011	Karangsari	-	1	1	1
012	Karangpule	1	2	2	1
013	Pakuran	1	2	-	1
014	Pengempon	1	4	1	1
015	Kejawang	-	1	2	2
016	Karangjambu	-	1	2	-
017	Sidoagung	1	2	2	2
018	Penusupan	-	1	4	1
019	Donosari	-	-	-	-
020	Pandansari	1	3	1	1
021	Condongcampur	-	-	1	2
JUMLAH		13	39	42	27

Sumber: Podes 2010 Kecamatan Sruweng

Tabel : 7.10 Jenis Mata Pencarian Masyarakat di Kecamatan Sruweng 2010

Kode	Desa/Kelurahan	PNS	TNI atau POLRI	Karyawan Swasta	Wira Swasta
(1)	(2)	(3)	(4)	(5)	(6)
001	Menganti	28	3	16	36
002	Trikarso	118	15	501	122
003	Sidoharjo	54	5	124	55
004	Giwangretno	38	7	17	250
005	Jabres	32	5	13	128
006	Sruweng	88	9	180	37
007	Karanggedang	93	9	75	40
008	Purwodeso	50	3	74	113
009	Klepusanggar	15	4	115	182
010	Tanggeran	54	3	1069	251
011	Karangsari	90	3	2	13
012	Karangpule	26	7	137	148
013	Pakuran	6	1	15	289
014	Pengempon	5	-	926	100
015	Kejawang	25	2	7	136
016	Karangjambu	35	2	332	45
017	Sidoagung	51	3	2582	243
018	Penusupan	7	-	41	95
019	Donosari	4	-	210	122
020	Pandansari	15	1	103	946
021	Condongcampur	-	-	-	-
JUMLAH		8345	82	6539	3351

Sumber: Podes 2010 Kecamatan Sruweng

Tabel : 7.11 Ada dan tidaknya kegiatan atau sarana jual beli masyarakat di Kecamatan Sruweng 2010

Kode	Desa/Kelurahan	Ada Kode 1 Tidak Kode 2			
		Pasar	Komplek Pertokoan	Kios	Kios Jamu
(1)	(2)	(3)	(4)	(5)	(6)
001	Menganti	1	2	2	2
002	Trikarso	1	2	2	2
003	Sidoharjo	2	2	2	2
004	Giwangretno	1	1	1	2
005	Jabres	2	2	2	2
006	Sruweng	2	2	2	2
007	Karanggedang	2	2	2	2
008	Purwodeso	2	2	2	2
009	Klepusanggar	2	2	2	2
010	Tanggeran	2	2	2	2
011	Karangsari	2	2	2	2
012	Karangpule	2	2	2	2
013	Pakuran	2	2	2	2
014	Pengempon	2	2	2	2
015	Kejawang	2	2	2	2
016	Karangjambu	1	2	2	2
017	Sidoagung	2	2	2	2
018	Penusupan	2	2	2	2
019	Donosari	2	2	2	2
020	Pandansari	2	2	2	2
021	Condongcampur	2	2	2	2
JUMLAH		3	1	1	-

Sumber: Podes 2010 Kecamatan Sruweng

Tabel : 7.12 Jumlah kegiatan industry masyarakat di Kecamatan Sruweng 2010

Kode	Desa/Kelurahan	Jumlah Industri			
		Besi dan Logam	Makanan	Cobek Batu	Anyaman
(1)	(2)	(3)	(4)	(5)	(6)
001	Menganti	-	6	-	-
002	Trikarso	-	9	-	-
003	Sidoarjo	-	-	-	-
004	Giwangretno	-	1	-	-
005	Jabres	-	-	-	-
006	Sruweng	-	2	-	-
007	Karanggedang	-	1	-	1
008	Purwodeso	25	3	-	-
009	Klepusanggar	-	2	-	-
010	Tanggeran	-	5	11	-
011	Karangsari	-	4	-	-
012	Karangpule	-	3	-	-
013	Pakuran	-	8	-	-
014	Pengempon	-	6	-	-
015	Kejawang	-	-	-	-
016	Karangjambu	-	18	26	-
017	Sidoagung	-	-	-	-
018	Penusupan	-	-	86	-
019	Donosari	1	2	-	-
020	Pandansari	-	1	165	-
021	Condongcampur	-	-	9	-
JUMLAH		25	68	297	1

Sumber: Podes 2010 Kecamatan Sruweng

Tabel : 7.13 Jumlah kegiatan penyedia akomodasi makan dan minum di Kecamatan Sruweng 2010

Kode	Desa/Kelurahan	Jumlah			
		Rumah Makan	Mini Market	Warung Klontong	Kedai
(1)	(2)	(3)	(4)	(5)	(6)
001	Menganti	-	-	12	3
002	Trikarso	-	-	19	4
003	Sidoharjo	-	-	20	3
004	Giwangretno	-	1	37	13
005	Jabres	-	2	17	7
006	Sruweng	-	-	26	19
007	Karanggedang	2	-	15	4
008	Purwodeso	-	-	26	9
009	Klepusanggar	-	-	13	3
010	Tanggeran	-	-	15	3
011	Karangsari	-	-	7	2
012	Karangpule	-	-	10	4
013	Pakuran	-	-	8	1
014	Pengempon	-	-	7	2
015	Kejawang	-	-	26	12
016	Karangjambu	-	-	20	9
017	Sidoagung	-	-	11	4
018	Penusupan	-	-	26	2
019	Donosari	-	-	10	2
020	Pandansari	-	-	13	6
021	Condongcampur	-	-	12	2
JUMLAH		2	3	350	61

Sumber: Podes 2010 Kecamatan Sruweng

Tabel : 7.14 Jumlah kegiatan industry masyarakat di Kecamatan Sruweng 2010

Kode	Desa/Kelurahan	Jumlah		
		Anyaman Bambu	Industri Kayu	Keterangan
(1)	(2)	(3)	(5)	(6)
001	Menganti	-	-	-
002	Trikarso	-	-	-
003	Sidoharjo	-	-	-
004	Giwangretno	-	-	-
005	Jabres	-	-	-
006	Sruweng	-	-	-
007	Karanggedang	-	-	-
008	Purwodeso	-	-	-
009	Klepusanggar	-	-	-
010	Tanggeran	-	-	-
011	Karangsari	-	-	-
012	Karangpule	-	-	-
013	Pakuran	-	-	-
014	Pengempon	2	268	-
015	Kejawang	-	-	-
016	Karangjambu	-	-	-
017	Sidoagung	-	112	-
018	Penusupan	-	20	-
019	Donosari	-	19	-
020	Pandansari	5	22	-
021	Condongcampur	2	9	-
JUMLAH		9	450	-

Sumber: Podes 2010 Kecamatan Sruweng

Tabel : 7.15 Jumlah lembaga keuangan yang ada dikecamatan sruweng tahun 2010

Kode	Desa/Kelurahan	Jumlah			
		BRI	BKK	BKD	BPR
(1)	(2)	(3)	(4)	(5)	(6)
001	Menganti	-	-	1	-
002	Trikarso	-	-	-	-
003	Sidoarjo	-	-	-	-
004	Giwangretno	-	-	-	1
005	Jabres	1	-	-	-
006	Sruweng	-	1	-	-
007	Karanggedang	-	-	-	-
008	Purwodeso	-	-	-	-
009	Klepusanggar	-	-	1	-
010	Tanggeran	-	-	1	-
011	Karangsari	-	-	1	-
012	Karangpule	-	-	-	-
013	Pakuran	-	-	-	-
014	Pengempon	-	-	-	-
015	Kejawang	1	-	1	-
016	Karangjambu	-	-	1	-
017	Sidoagung	-	-	-	-
018	Penusupan	-	-	-	-
019	Donosari	-	-	-	-
020	Pandansari	-	-	-	-
021	Condongcampur	-	-	-	-
JUMLAH		2	1	6	1

Sumber: Podes 2010 Kecamatan Sruweng

Tabel : 7.16 Jumlah pasar dan kelompok pertokoan di Kecamatan Sruweng 2010

Kode	Desa/Kelurahan	Jumlah	
		Pasar (ada-1 tidak-2)	Kelompok Pertokoan (ada-1 tidak-2)
(1)	(2)	(3)	(5)
001	Menganti	1	2
002	Trikarso	1	2
003	Sidoarjo	2	2
004	Giwangretno	1	1
005	Jabres	2	2
006	Sruweng	2	2
007	Karanggedang	2	2
008	Purwodeso	2	2
009	Klepusanggar	2	2
010	Tanggeran	2	2
011	Karangsari	2	2
012	Karangpule	2	2
013	Pakuran	2	2
014	Pengempon	2	2
015	Kejawang	2	2
016	Karangjambu	1	1
017	Sidoagung	2	2
018	Penusupan	2	2
019	Donosari	2	2
020	Pandansari	2	2
021	Condongcampur	2	2
JUMLAH		4	2

Sumber: Podes 2010 Kecamatan Sruweng

Tabel : 7.17 Jumlah anggaran dan realisasi APBDES di Kecamatan Sruweng 2010

Kode	Desa/Kelurahan	Jumlah Wajib Pajak	Target Penerimaan PBB	Realisasi Tahun ini	Jumlah ABPDES
(1)	(2)	(3)	(4)	(5)	(6)
001	Menganti	2447	42130125	32000037	232462381
002	Trikarso	785	44240857	21660372	266158568
003	Sidoharjo	561	89173641	89173641	-
004	Giwangretno	645	43624856	39368000	188078885
005	Jabres	763	36915154	36915154	165412116
006	Sruweng	3221	71925755	55885512	232263039
007	Karanggedang	2491	50055292	41500000	189648096
008	Purwodeso	2039	28164933	16756271	181606558
009	Klepusanggar	512	13005831	13005831	167553994
010	Tanggeran	2192	59341168	34538284	215172075
011	Karangsari	915	18560778	11614178	153346289
012	Karangpule				
013	Pakuran	2074	14868733	14868733	586399079
014	Pengempon	2157	16226603	16226603	186975489
015	Kejawang	1437	14370542	14370542	177970096
016	Karangjambu	725	7450403	7450403	170813294
017	Sidoagung	7370	63687966	42477671	296887866
018	Penusupan	243	6341364	6341364	170787111
019	Donosari	450	87899577	8799577	163290098
020	Pandansari	1064	27566759	15328800	163980000
021	Condongcampur	1433	14002530	14002530	184129833
JUMLAH		33524	670452867	532283503	4092934867

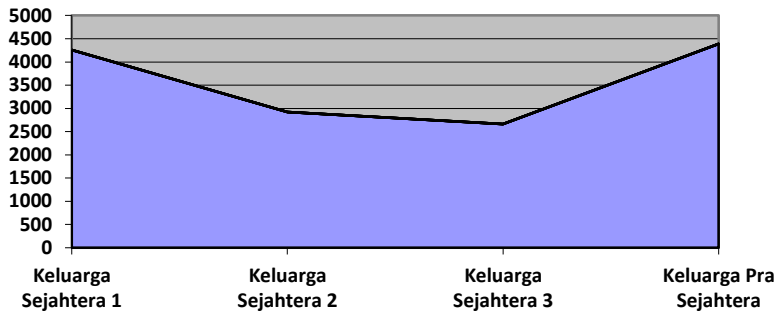
Sumber: Statistik Kecamatan Sruweng

Tabel : 7.18 Jumlah anggaran dan realisasi APBDES di Kecamatan Sruweng 2010

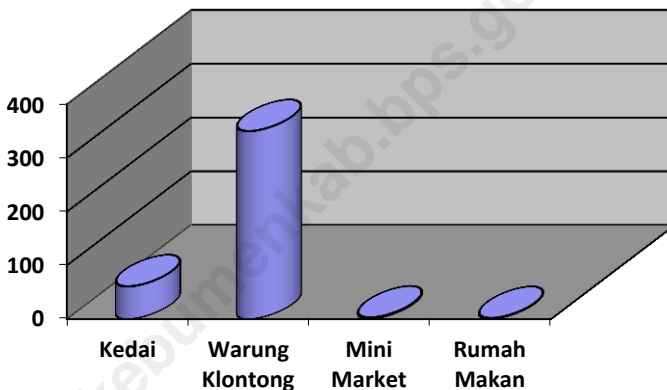
Kode	Desa/Kelurahan	Bantuan Kabupaten	Bantuan Pusat	Pendapatan Asli Desa	Swadaya dan Lainnya
(1)	(2)	(3)	(4)	(5)	(6)
001	Menganti	36556000	64368861	127412520	4125000
002	Trikarso	75871558	74839710	115447500	
003	Sidoharjo				
004	Giwangretno	79356385		87402500	21320000
005	Jabres	78346000		87016000	
006	Sruweng	75901039	71800000	81312000	3250000
007	Karanggedang	70212000	19500000	80360000	45500000
008	Purwodeso	66849279		114757279	
009	Klepusanggar	72878994	75245000	19430000	
010	Tanggeran	173110075		36534000	5528000
011	Karangsari	63394289	40912000	49140000	146440000
012	Karangpule				
013	Pakuran	1920000		37584000	14080000
014	Pengempon	5000000	97480745	475474400	
015	Kejawang				
016	Karangjambu	63305000	72810694	34607000	14087100
017	Sidoagung	98419000	115878866	57900000	25000000
018	Penusupan	125025111	5000000	22520000	18000000
019	Donosari	163290098		15260000	8600000
020	Pandansari		153862000	5118000	5000000
021	Condongcampur	86456833		3500000	19563000
JUMLAH		1335791661	791697876	1450465199	330493100

Sumber: Statistik Kecamatan Sruweng

Grafik Keluarga Sejahtera dan Pra Sejahtera



Grafik Kegiatan Akomodasi Makan dan Minum



BAB VIII TRANSPORTASI

Data Transportasi yang disajikan dalam buku Kecamatan Sruweng Dalam Angka (KCA) tahun 2011 ini dimaksudkan agar pengguna data mudah dalam mengevaluasi persebaran alat transportasi yang ada diwilayah Kecamatan Sruweng, juga dapat mengetahui keadaan jalan, ataupun panjang jalan baik itu jalan aspal atau cor/beton.

Guna megacu pada pembagunan yang akan direncanakan ataupun dalam mengajukan anggaran dasar pembangunan wilayah, namun data yang tersaji masih jauh dibawah kelengkapan karena begitu sulitnya keadaan dilapangan dan terbatasnya data dilapangan, namun dengan beberapa data yang tersaji pengguna data maupun menggunakannya dalam hal-hal yang berhubungan dengan pembangunan dan transportasi.

Didalam buku ini disajikan keadaan jalan aspal dan bukan aspal dengan berbagai kondisi, kemudian banyaknya sepeda motor dan sepeda ontel yang dimiliki oleh masyarakat kemudian ada juga data tentang keadaan jembatan baik besi, kayu ataupun beton dan masih banyak lagi di dalam bab VIII ini.

Tabel : 8.1 Panjang jalan yang ada didesa di Kecamatan Sruweng 2010

Kode	Desa/Kelurahan	Panjang Jalan Desa (km)			
		Jalan Aspal	Makadam	Jalan Tanah	Cor/Beton
(1)	(2)	(3)	(4)	(5)	(6)
001	Menganti	1,4	1,5	1,5	-
002	Trikarso	1,2	2,7	-	-
003	Sidoarjo	1,5	16,5	3	-
004	Giwangretno	2,5	1,67	0,3	-
005	Jabres	2	0,4	1,5	-
006	Sruweng	1	-	1,5	2,5
007	Karanggedang	1,6	0,9	3,6	-
008	Purwodeso	2,3	7,5	1,7	-
009	Klepusanggar	1,45	1,36	0,7	2
010	Tangeran	0,65	-	4,9	5
011	Karangsari	-	7	1,25	1,2
012	Karangpule	1,4	1,5	0,61	0,2
013	Pakuran	-	-	-	4
014	Pengempon	-	-	3,5	3,25
015	Kejawang	2,3	-	4	3
016	Karangjambu	1,3	0,8	6	-
017	Sidoagung	1,5	4,8	7,5	4,9
018	Penusupan	-	-	0,25	5,4
019	Donosari	-	-	-	5,9
020	Pandansari	0,38	3,5	2	1,6
021	Condongcampur	-	-	3,23	3,45
JUMLAH		22,48	50,13	47,04	42,4

Sumber: Podes 2010 Kecamatan Sruweng

Tabel : 8.2 Prasarana jalan dan jembatan di Kecamatan Sruweng 2010

Kode	Desa/Kelurahan	Jumlah			kondisi
		Jembatan Beton	Jembatan Besi	Jembatan Kayu	
(1)	(2)	(3)	(4)	(5)	(6)
001	Menganti	6	-	-	Baik
002	Trikarso	8	-	-	Baik
003	Sidoarjo	65	-	7	Baik
004	Giwangretno	15	-	-	Baik
005	Jabres	7	-	-	Baik
006	Sruweng	1	-	-	Baik
007	Karanggedang	2	-	-	Baik
008	Purwodeso	2	-	-	Baik
009	Klepusanggar	3	-	-	Baik
010	Tangeran	3	1	-	Baik
011	Karangsari	7	-	-	Baik
012	Karangpule	4	-	-	Baik
013	Pakuran	16	-	-	Baik
014	Pengempon	11	-	9	Baik
015	Kejawang	6	-	-	Baik
016	Karangjambu	20	-	-	Baik
017	Sidoagung	15	-	-	Baik
018	Penusupan	28	-	-	Baik
019	Donosari	5	-	-	Baik
020	Pandansari	8	-	-	Baik
021	Condongcampur	17	-	7	Baik
JUMLAH		249	1	23	

Sumber: Podes 2010 Kecamatan Sruweng

Tabel : 8.3 Jumlah terminal dan pangkalan ojek di Kecamatan Sruweng 2010

Kode	Desa/Kelurahan	Jumlah			
		Terminal Angkot	Terminal Mini Bus	Stasiun KA	Pangkalan Ojek
(1)	(2)	(3)	(4)	(5)	(6)
001	Menganti	-	-	-	-
002	Trikarso	-	-	-	-
003	Sidoharjo	-	-	-	-
004	Giwangretno	-	-	-	1
005	Jabres	-	-	-	2
006	Sruweng	-	-	1	1
007	Karanggedang	-	-	-	-
008	Purwodeso	-	-	-	1
009	Klepusanggar	-	-	-	1
010	Tanggeran	-	-	-	-
011	Karangsari	-	-	-	-
012	Karangpule	-	-	-	-
013	Pakuran	-	-	-	-
014	Pengempon	-	-	-	-
015	Kejawang	-	-	-	1
016	Karangjambu	-	-	-	1
017	Sidoagung	-	-	-	-
018	Penusupan	-	-	-	1
019	Donosari	-	-	-	1
020	Pandansari	-	-	-	3
021	Condongcampur	-	-	-	-
JUMLAH		0	0	1	13

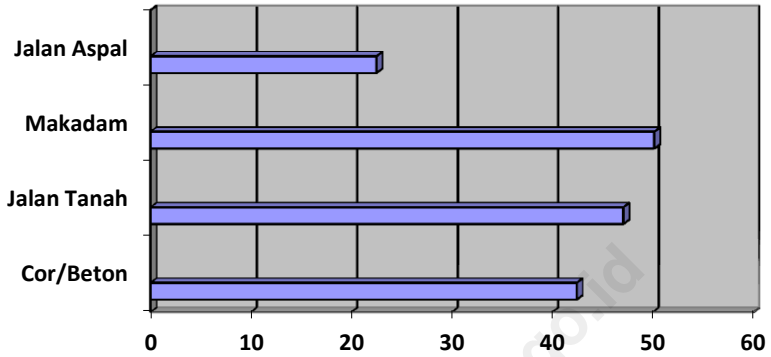
Sumber: Podes 2010 Kecamatan Sruweng

Tabel : 8.4 Perkiraan kepemilikan alat transportasi sepeda, sepeda motor dan mobil di Kecamatan Sruweng 2010

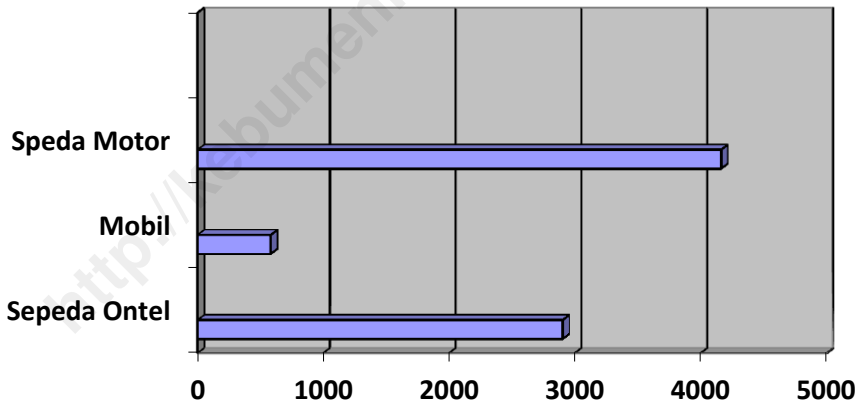
Kode	Desa/Kelurahan	Sepeda Motor	Mobil	Sepeda Ontel
(1)	(2)	(3)	(4)	(5)
001	Menganti	228	278	111
002	Trikarso	227	20	202
003	Sidoharjo	157	29	172
004	Giwangretno	241	42	199
005	Jabres	417	20	122
006	Sruweng	435	43	190
007	Karanggedang	112	21	122
008	Purwodoso	199	18	70
009	Klepusanggar	147	9	59
010	Tanggeran	130	16	173
011	Karangsari	109	6	46
012	Karangpule	182	7	123
013	Pakuran	250	5	147
014	Pengempon	120	3	86
015	Kejawang	91	10	109
016	Karangjambu	60	10	85
017	Sidoagung	455	20	341
018	Penusupan	106	6	76
019	Donosari	105	2	110
020	Pandansari	294	16	297
021	Condongcampur	75	-	59
JUMLAH		4160	581	2901

Sumber: Podes 2010 Kecamatan Sruweng

Grafik Panjang Jalan Desa



Grafik Banyaknya Alat Transportasi



BAB IX PERTANIAN

Luas Wilayah Kecamatan Sruweng adalah 43,720 Ha yang terbagi menjadi tanah kering dan Lahan sawah, tanah sawah irigasi seluas 1.307 atau sekitar 85,74% dan sawah tadah hujan seluas 65 Ha atau sekitar 14,25%.

Jumlah rumah tangga di kecamatan Sruweng sebanyak 14,328 rumah tangga. Banyaknya kelompok tani di wilayah kecamatan Sruweng sebanyak 21 GAPOKTAN.

Pada musim tanam pdi sawah, luas area sawah yang di tanami adalah seluas 20,829Ha dengan rata-rata prodiksivitas7,499 Ton. Dari total jumlah penduduk 14,328 yang menjadi anggota kelompok tani adalah sekitar 8,355 penduduk.

Pemilik lahan pertnian sekitar 1.465 jiwa kemudian sebagai penggarap lahan adalah 315 jiwa dan bekerja sebagai buruh tani bekisar antara 325 jiwa.

Tabel : 9.1 Data curah hujan dan hari hujan di Kecamatan Sruweng 2010

Kode	Desa/Kelurahan	Curah Hujan (Ch)	Hari hujan (Hh)
(1)	(2)	(3)	(4)
001	Januari	380	17
002	Februari	262	14
003	Maret	86	6
004	April	173	9
005	Mei	54	3
006	Juni	40	2
007	Juli	19	1
008	Agustus	-	-
009	September	-	-
010	Oktober	82	4
011	November	101	9
012	Desember	108	9
Jumlah		1305	74

Sumber:UPT Distanhut Kecamatan Sruweng

Tabel : 9.2 Jumlah lahan sawah dan lahan kering di Kecamatan Sruweng 2010

Kode	Desa/Kelurahan	Lahan Sawah		Lahan Kering	
		Irigasi	Tadah Hujan	Iklim agak basah	Iklim Kering
(1)	(2)	(3)	(4)	(5)	(6)
001	Menganti	98	-	47192	-
002	Trikarso	135	-	84	-
003	Sidoharjo	221	-	70588	-
004	Giwangretno	75	-	50	-
005	Jabres	50	-	26,50	-
006	Sruweng	130	-	57660	-
007	Karanggedang	143	-	42	-
008	Purwodeso	94	-	94	3
009	Klepusanggar	30	-	39070	-
010	Tanggeran	141	-	89068	45
011	Karangsari	47	-	32,50	-
012	Karangpule	33	8	146	-
013	Pakuran	21	-	161393	1612
014	Pengempon	3	-	232,25	-
015	Kejawang	10	-	119	-
016	Karangjambu	7	-	66330	-
017	Sidoagung	69	-	228	-
018	Penusupan	-	-	20	108
019	Donosari	-	-	176	54
020	Pandansari	-	20	338	-
021	Condongcampur	-	37	92	63
JUMLAH		1307	65	532690	1885

Sumber: Podes 2010 Kecamatan Sruweng

Tabel : 9.3 Penggunaan lahan di Kecamatan Sruweng 2010

Kode	Desa/Kelurahan	Pekarangan	Tegalan	P.Rumput	Jumlah
(1)	(2)	(3)	(4)	(5)	(6)
001	Menganti	47192	-	-	47192
002	Trikarso	84	-	-	84
003	Sidoarjo	70885	-	-	70885
004	Giwangretno	50	-	-	50
005	Jabres	26,50	-	-	26,50
006	Sruweng	57,66	-	-	57,66
007	Karangedang	42	-	-	42
008	Purwodeso	29	-	-	29
009	Klepusanggar	39,7	-	-	39,7
010	Tanggeran	89068	45	-	89068
011	Karangsari	32,5	-	-	32,5
012	Karangpule	146	145	-	146
013	Pakuran	161,39	-	-	161,39
014	Pengempon	232,25	-	-	232,25
015	Kejawang	191	-	-	191
016	Karangjambu	66,33	-	-	66,33
017	Sidoagung	228	218	-	228
018	Penusupan	20	108	-	20
019	Donosari	176	54	-	176
020	Pandansari	338	161	-	338
021	Condongcampur	92	63	-	92
JUMLAH		208541	794	0	209335

Sumber: Podes 2010 Kecamatan Sruweng

Tabel : 9.4 Nama dan jumlah kelompok tani di Kecamatan Sruweng 2010

Kode	Desa/Kelurahan	Kelompok Tani Wanita	Keelompok Taruna Tani	Kelompok P3A	Jumlah
(1)	(2)	(3)	(4)	(5)	(6)
001	Menganti	-	-	1	1
002	Trikarso	-	-	1	1
003	Sidoarjo	-	-	1	1
004	Giwangretno	-	-	1	1
005	Jabres	-	-	1	1
006	Sruweng	-	-	1	1
007	Karanggedang	-	-	1	1
008	Purwodeso	-	-	1	1
009	Klepusanggar	-	-	1	1
010	Tangeran	-	-	1	1
011	Karangsari	-	-	1	1
012	Karangpule	-	-	-	0
013	Pakuran	-	-	1	1
014	Pengempon	-	-	-	0
015	Kejawang	-	-	1	1
016	Karangjambu	-	-	-	0
017	Sidoagung	-	-	1	1
018	Penusupan	-	-	-	0
019	Donosari	-	-	-	0
020	Pandansari	-	-	1	1
021	Condongcampur	-	-	-	0
JUMLAH		0	0	15	15

Sumber: Podes 2010 Kecamatan Sruweng

Tabel : 9.5 Nama dan jumlah kelompok tani kegiatan kusus di Kecamatan Sruweng 2010

Kode	Desa/Kelurahan	Nama Kelompok Tani			Jumlah
		KPK	K-UAP	K-NAK	
(1)	(2)	(3)	(4)	(5)	(6)
001	Menganti	1	1	1	3
002	Trikarso	7	1	1	9
003	Sidoharjo	9	1	-	10
004	Giwangretno	-	1	1	2
005	Jabres	-	1	-	1
006	Sruweng	4	1	-	5
007	Karanggedang	6	1	-	7
008	Purwodeso	1	1	-	2
009	Klepusanggar	4	1	-	5
010	Tanggeran	6	1	1	8
011	Karangsari	-	1	-	1
012	Karangpule	1	1	-	2
013	Pakuran	2	1	-	3
014	Pengempon	11	1	1	13
015	Kejawang	-	1	1	2
016	Karangjambu	4	1	1	6
017	Sidoagung	2	1	1	4
018	Penusupan	-	1	1	2
019	Donosari	6	1	-	7
020	Pandansari	13	1	1	15
021	Condongcampur	-	1	-	1
JUMLAH		77	21	10	108

Sumber: Podes 2010 Kecamatan Sruweng

Tabel : 9.6 Nama Gabungan Kelompok Tani (GAPOKTAN) di Kecamatan Sruweng 2010

Kode	Desa/Kelurahan	Nama GAPOKTAN	Tanggal Pembentukan Pengurus
(1)	(2)	(3)	(4)
001	Menganti	Andini	20 Agustus 2007
002	Trikarso	Catur Eka Karsa	21 Agustus 2007
003	Sidoharjo	Praja Mukti	20 Agustus 2007
004	Giwangretno	Subur Makmur	21 Agustus 2007
005	Jabres	Jabarwes	25 Juli 2007
006	Sruweng	Sejahtera	31 Juli 2007
007	Karanggedang	Mandiri	21 Agustus 2007
008	Purwodeso	Tunas Harapan	22 Agustus 2007
009	Klepusanggar	Sanggar Martani	14 Agustus 2007
010	Tanggeran	Lestari	13 Agustus 2007
011	Karangsari	Mekar Sari	30 Juli 2007
012	Karangpule	Pangudi Makmur	30 Juli 2007
013	Pakuran	Akur Tani	31 Juli 2007
014	Pengempon	Rukun	26 Juli 2007
015	Kejawang	Serasi	22 Agustus 2007
016	Karangjambu	Tani Rahayu	25 Agustus 2007
017	Sidoagung	Makmur Sejati	23 Agustus 2007
018	Penusupan	Tani Makmur	24 Juli 2007
019	Donosari	Mukti Sari	28 Juli 2007
020	Pandansari	Karya Manunggal Sari	25 Juli 2007
021	Condongcampur	Campur Lestari	24 Juli 2007

Sumber: Podes 2010 Kecamatan Sruweng

Tabel : 9.7 Jumlah keluarga petani dan buruh tani di Kecamatan Sruweng 2010

Kode	Desa/Kelurahan	Jumlah RT Petani	Jumlah Anggota RT Petani	Jumlah RT Buruh Petani	Anggota RT Buruh Petani
(1)	(2)	(3)	(4)	(5)	(6)
001	Menganti	239	346	107	389
002	Trikarso	235	569	210	480
003	Sidoarjo	267	644	172	523
004	Giwangretno	1285	3850	482	1130
005	Jabres	424	658	70	199
006	Sruweng	666	825	360	683
007	Karanggedang	417	1330	149	420
008	Purwodeso	553	712	57	165
009	Klepusanggar	156	468	70	256
010	Tanggeran	381	962	12	53
011	Karangsari	60	230	49	182
012	Karangpule	117	217	120	513
013	Pakuran	287	574	291	582
014	Pengempon	100	356	1325	1982
015	Kejawang	226	748	115	554
016	Karangjambu	110	330	169	220
017	Sidoagung	981	3924	799	900
018	Penusupan	231	462	16	68
019	Donosari	240	725	110	350
020	Pandansari	211	394	593	987
021	Condongcampur	241	568	45	234
JUMLAH		7427	18892	5321	10870

Sumber: Podes 2010 Kecamatan Sruweng

Tabel : 9.8 Jumlah luas tanam tanaman padi, hasil dan biaya yang dibutuhkan di Kecamatan Sruweng 2010

Kode	Desa/Kelurahan	Jumlah RT Petani	Luas Tanam Padi/th	Hasil (Rp)	Biaya Pupuk (Rp)
(1)	(2)	(3)	(4)	(5)	(6)
001	Menganti	239	94,00	8,820,000	750,000
002	Trikarso	235	135,00	5,460,000	306,000
003	Sidoarjo	267	217,00	22,549,000	507,500
004	Giwangretno	1285	75,00	12,500,000	450,000
005	Jabres	424	45,00	9,240,000	393,750
006	Sruweng	666	125,00	10,500,000	647,500
007	Karanggedang	417	142,00	11,760,000	1,400,000
008	Purwodeso	553	90,00	12,450,000	452,125
009	Klepusanggar	156	33,00	18,000,000	2,500,000
010	Tangeran	381	133,00	16,000,000	2,400,400
011	Karangsari	60	49,00	10,500,000	553,000
012	Karangpule	117	34,00	20,500,000	8,350,000
013	Pakuran	287	21,00	16,800,000	109,400
014	Pengempon	100	3,00	12,500,000	700,000
015	Kejawang	226	10,00	7,560,000	1,962,000
016	Karangjambu	110	-	-	-
017	Sidoagung	981	69,00	18,900,000	735,000
018	Penusupan	231	1,00	7,500,000	250,000
019	Donosari	240	-	-	-
020	Pandansari	211	25,00	7,000,000	1,690,000
021	Condongcampur	241	34,00	81,600,000	7,140,000
JUMLAH		7427	1335,28	-	-

Sumber: UPT Distanhut Kecamatan Sruweng

Tabel : 9.9 Jumlah laus tanam tanaman padi, biaya pembibitan dan biaya obat yang digunakan di Kecamatan Sruweng 2010

Kode	Desa/Kelurahan	Jumlah RT Petani	Luas Tanam Padi/th	Biaya Bibit (Rp)	Biaya Obat (Rp)
(1)	(2)	(3)	(4)	(5)	(6)
001	Menganti	239	94,00	260,000	100,000
002	Trikarso	235	135,00	196,000	84,000
003	Sidoarjo	267	217,00	227,500	95,000
004	Giwangretno	1285	75,00	550,000	260,000
005	Jabres	424	45,00	575,000	70,000
006	Sruweng	666	125,00	310,000	1,050,000
007	Karanggedang	417	142,00	300,000	150,000
008	Purwodeso	553	90,00	187,095	211,100
009	Klepusanggar	156	33,00	1,100,000	600,000
010	Tanggeran	381	133,00	1,100,100	300,000
011	Karangsari	60	49,00	280,000	157,000
012	Karangpule	117	34,00	2,250,000	875,000
013	Pakuran	287	21,00	350,000	150,000
014	Pengempon	100	3,00	840,000	150,000
015	Kejawang	226	10,00	210,000	1,225,000
016	Karangjambu	110	-	-	-
017	Sidoagung	981	69,00	392,000	367,000
018	Penusupan	231	1,00	75,000	50,000
019	Donosari	240	-	-	-
020	Pandansari	211	25,00	1,400,000	168,000
021	Condongcampur	241	34,00	4,080,000	1,020,000
JUMLAH		7427	1335,28	-	-

Sumber:UPT Distanhut Kecamatan Sruweng

Tabel : 9.10 Perkiraan banyaknya hewan ternak di Kecamatan Sruweng 2010

Kode	Desa/Kelurahan	Sapi	Kerbau	Kuda	Jumlah
(1)	(2)	(3)	(4)	(5)	(6)
001	Menganti	16	2	-	18
002	Trikarso	-	-	-	0
003	Sidoarjo	4	-	-	4
004	Giwangretno	-	-	-	0
005	Jabres	2	-	2	4
006	Sruweng	3	-	-	3
007	Karanggedang	9	-	1	10
008	Purwodoso	10	-	-	10
009	Klepusanggar	-	-	-	0
010	Tangeran	5	-	-	5
011	Karangsari	-	-	-	0
012	Karangpule	25	-	-	25
013	Pakuran	2	-	-	2
014	Pengempon	-	-	-	0
015	Kejawang	3	-	-	3
016	Karangjambu	25	-	-	25
017	Sidoagung	83	3	-	86
018	Penusupan	97	-	-	97
019	Donosari	50	-	-	50
020	Pandansari	49	3	-	52
021	Condongcampur	55	3	-	58
JUMLAH		438	11	3	452

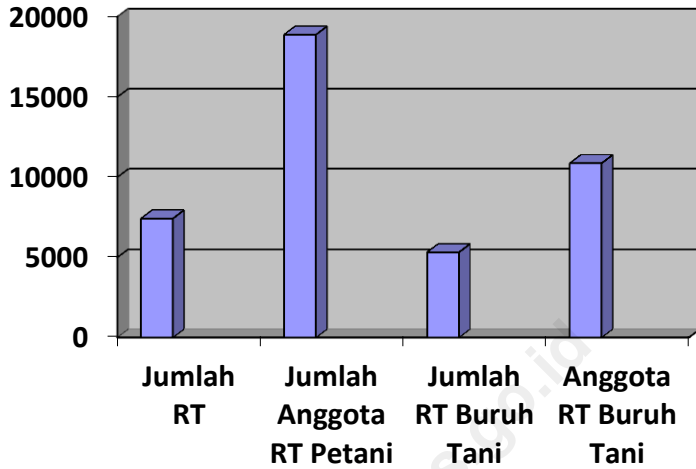
Sumber: PODES 2010 Kecamatan Sruweng

Tabel : 9.11 Perkiraan banyaknya hewan ternak di Kecamatan Sruweng 2010

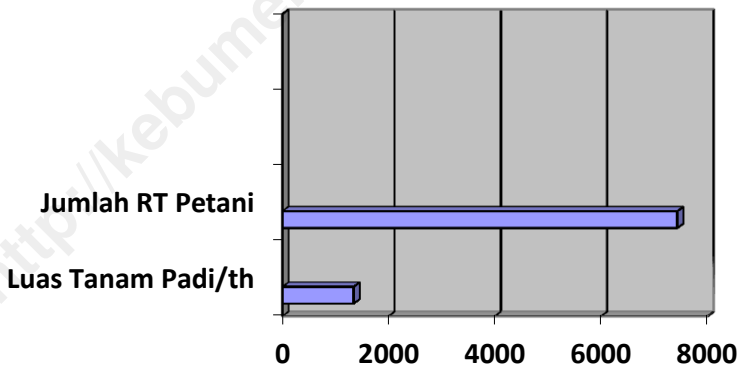
Kode	Desa/Kelurahan	Ayam	Bebek	Kambing	Jumlah
(1)	(2)	(3)	(4)	(5)	(6)
001	Menganti	2120	578	134	2832
002	Trikarso	158	1049	96	1303
003	Sidoharjo	5172	135	216	5523
004	Giwangretno	1025	375	45	1445
005	Jabres	1520	35	52	1607
006	Sruweng	1100	250	70	1420
007	Karanggedang	1350	175	60	1585
008	Purwodeso	3671	491	63	4225
009	Klepusanggar	978	60	92	1130
010	Tangeran	1725	75	171	1971
011	Karangsari	500	115	59	674
012	Karangpule	475	-	160	635
013	Pakuran	3780	150	120	4050
014	Pengempon	2015	152	400	2567
015	Kejawang	2217	79	751	3047
016	Karangjambu	2010	53	45	2108
017	Sidoagung	2465	230	287	2982
018	Penusupan	554	-	475	1029
019	Donosari	500	-	450	950
020	Pandansari	1388	237	596	2221
021	Condongcampur	325	6	315	646
JUMLAH		35048	4245	4657	43950

Sumber:UPT Distanhut Kecamatan Sruweng

Grafik Jenis mata Pencarian Masyarakat



Grafik banyaknya petani dan luas tanam



<http://kebumenkab.bps.go.id>