

# 2013

## STATISTIK DAERAH Kecamatan Pondok Kelapa



BADAN PUSAT STATISTIK  
KABUPATEN BENGKULU TENGAH

**STATISTIK DAERAH**  
**KECAMATAN PONDOK KELAPA**  
**2013**



*Badan Pusat Statistik*

*Kabupaten Bengkulu Tengah*

STATISTIK DAERAH  
KECAMATAN PONDOK KELAPA 2013

ISSN :

No. Publikasi :

Katalog BPS : 4102004.1703

Ukuran Buku : 17,6 x 25 cm

Jumlah Halaman :

Naskah :

KSK Kecamatan Pondok Kelapa

Reni Darmayanti, S. Hut

Gambar Kulit :

Seksi Integrasi Pengolahan dan Diseminasi Statistik

Diterbitkan oleh :

BPS Kabupaten Bengkulu Tengah

Boleh dikutip dengan menyebut sumbernya





## Kata Sambutan

Dengan memanjatkan puji syukur kehadiran Tuhan Yang Maha Kuasa, saya menyambut baik penerbitan publikasi Statistik Daerah yang dilakukan oleh Badan Pusat Statistik (BPS) Provinsi dan Kabupaten/Kota. Penyusunan Statistik Daerah ini merupakan inovasi dan pengembangan kegiatan perstatistikan serta penyebarluasan informasi sebagai salah satu upaya untuk mewujudkan visi BPS sebagai "pelopor data statistik terpercaya untuk semua".

Penerbitan Publikasi Statistik Daerah Kecamatan dimaksudkan untuk melengkapi ragam publikasi statistik yang telah tersedia di Kecamatan seperti Kecamatan Dalam Angka yang telah terbit secara rutin pada tahun-tahun sebelumnya. Buku ini menyajikan indikator-indikator terpilih yang menggambarkan tentang kondisi daerah dalam bentuk tampilan uraian deskripsi sederhana.

Saya berharap, publikasi Statistik Daerah Kecamatan ini mampu memberikan informasi secara cepat dan tepat kepada pemerintah daerah khususnya Kecamatan dan masyarakat yang dapat digunakan sebagai dasar perencanaan, monitoring dan evaluasi mengenai perkembangan pembangunan di berbagai sektor serta membantu para penggunaan data lainnya memahami kondisi umum daerahnya.

Akhirnya, saya mengucapkan terima kasih dan penghargaan setinggi-tingginya kepada semua pihak yang telah berpartisipasi hingga terbitnya publikasi ini, dan semoga Tuhan Yang Maha Kuasa senantiasa meridhoi usaha kita.

Jakarta, September 2013  
Kepala Badan Pusat Statistik

suryamin



## Kata Pengantar

Publikasi Statistik Daerah Kecamatan Pondok Kelapa 2013 diterbitkan oleh Badan Pusat Statistik Kabupaten Bengkulu Tengah, memuat ulasan sederhana dari berbagai data dan informasi statistik terpiih seputar Kecamatan Pondok Kelapa untuk membantu pembaca guna memahami perkembangan sosial ekonomi dan potensi sumber daya di Kecamatan Pondok Kelapa.

Publikasi Statistik Daerah Kecamatan Pondok Kelapa ini diterbitkan untuk melengkapi publikasi statistik yang sudah terbit secara rutin setiap tahun. Berbeda dengan publikasi yang sudah ada publikasi ini lebih menekankan pada segi analisis.

Materi yang disajikan dalam Statistik Daerah Kecamatan Pondok Kelapa 2013 ini memuat berbagai data di Kecamatan Pondok Kelapa dan diharapkan dapat menjadi bahan rujukan/kajian dalam perencanaan dan evaluasi kegiatan pembangunan.

Kritik dan saran konstruktif berbagai pihak kami harapkan untuk penyempurnaan penerbitan mendatang. Semoga publikasi ini mampu memenuhi tuntutan kebutuhan data statistik baik oleh instansi/dinas pemerintah, swasta, kalangan akademisi maupun masyarakat luas.

Kepala Badan Pusat Statistik  
Kabupaten Bengkulu Tengah

Tina Wahyufitri, S.Si, M.Si  
Nip.196809051994011001



## DAFTAR ISI

1. Geografi dan Iklim	1
2. Pemerintahan	2
3. Penduduk	3
4. Keluarga Berencana	4
5. Pendidikan	5
6. Kesehatan	6
7. Perkebunan	7
8. Pertanian	8
9. Peternakan dan Perikanan	9
10. Transportasi dan Komunikasi	10
11. Keuangan	11

<http://bengkulutengahkab.bps.go.id>



*Ada 5 Desa yang wilayahnya berbatasan langsung dengan tepi pantai*

Luas wilayah Pondok Kelapa 165,20 km<sup>2</sup> dan sebagian besar berupa lahan perkebunan.

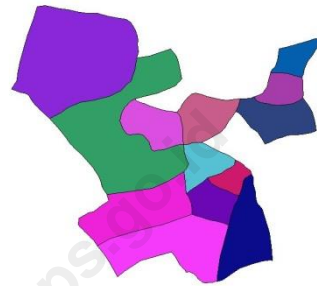
Kecamatan Pondok Kelapa merupakan salah satu dari 10 kecamatan di Kabupaten Bengkulu Tengah, terdiri dari 17 desa dengan pusat pemerintahan kecamatan di desa Pekik Nyaring. Kecamatan ini berjarak 30 km dari ibukota Kabupaten Bengkulu Tengah dan berada pada ketinggian berkisar 0 – 1000 m di atas permukaan laut. Ada 5 desa yang berada di tepi pantai yaitu desa Pekik Nyaring, Pasar Pedati, Pondok Kelapa, Harapan, dan Padang Betuah. Ada dua desa yang wilayahnya terputus dengan desa lain menjadi dua wilayah terpisah, yaitu desa Pasar Pedati yang terputus desa Pekik Nyaring dan desa Pondok Kelapa yang terputus desa Harapan.

Secara geografis, Kecamatan Pondok Kelapa memiliki luas wilayah 165,20 km<sup>2</sup> atau 13,50 persen dari luas Kabupaten Bengkulu Tengah.

Secara administrasi Kecamatan Pondok Kelapa berbatasan langsung dengan 2 Kabupaten / Kota yaitu sebelah Utara dengan Kabupaten Bengkulu Utara dan sebelah Selatan dengan Kota Bengkulu. Sedangkan sebelah Timur dengan Kecamatan Pondok Kubang dan sebelah Barat berbatasan langsung dengan Samudera Indonesia.

Kecamatan Pondok Kelapa beriklim tropis dengan curah hujan yang cukup tinggi sepanjang tahun yaitu berkisar 1.000 – 2.000 mm per tahun. Kondisi iklim ini menyebabkan vegetasi yang tumbuh di wilayah Kecamatan Pondok Kelapa sangat beragam

KECAMATAN PONDOK KELAPA



### **Tahukah Anda?**

- Desa Kembang Ayun merupakan desa terjauh dari ibukota kecamatan (20 km).
- Hanya Kecamatan Pondok Kelapa di Kabupaten Bengkulu Tengah yang berbatasan langsung dengan Samudera Indonesia

Uraian	Satuan	2012
Luas	Km <sup>2</sup>	165,20
Ketinggian di atas permukaan laut	m	0 – 1000
Curah Hujan	mm	1000 – 2000

Sumber : Bengkulu Tengah Dalam Angka 2013



Seluruh desa/kelurahan di kecamatan Pondok Kelapa berklasifikasi swadaya

Desa/Kelurahan	Definitif	Persiapan	Klasifikasi
Pekik Nyaring	V		Swadaya
Srikuncoro	V		Swadaya
Panca Mukti	V		Swadaya
Srikaton	V		Swadaya
Pasar Pedati	V		Swadaya
Talang Pauh	V		Swadaya
Sidodadi	V		Swadaya
Talang Boseng	V		Swadaya
Kembang Ayun	V		Swadaya
Pagar Dewa	V		Swadaya
Sidorejo	V		Swadaya
Sunda Kelapa	V		Swadaya
Pondok Kelapa	V		Swadaya
Padang Betuah	V		Swadaya
Bintang Selatan	V		Swadaya
Abu Sakim	V		Swadaya
Harapan	V		Swadaya

Sumber : Bengkulu Tengah Dalam Angka 2013

### **Tahukah Anda?**

Ada 110 satuan lingkungan setempat (sls) tingkat I dan 28 sls tingkat II di Kecamatan Pondok Kelapa yang terdiri dari RT dan dusun

Pada awal pemekaran Kabupaten Bengkulu Tengah, Kecamatan Pondok Kelapa Yang Terdiri dari 15 desa definitif, dimana 8 desa definitif lainnya memisahkan diri membentuk kecamatan baru yaitu kecamatan Pondok Kubang.

Pada tahun 2011 Kecamatan Pondok Kelapa terdiri dari 15 desa definitif dan dua desa persiapan. Kemudian di akhir tahun 2011, dua desa persiapan menjadi desa definitif hasil pemekaran yaitu desa Abu Sakim dan desa Harapan yang sebelumnya termasuk desa Sunda Kelapa dan desa Pondok Kelapa.

Kecamatan Pondok Kelapa dipimpin oleh seorang camat yang dibantu oleh seorang sekretaris camat, 5 kasi, 3 kasubag dan 10 orang staff serta 14 orang sekretaris desa yang juga bertugas membantu kepala desa mengatur pemerintahan desa. Ada 17 pegawai kantor camat yang berjenis kelamin perempuan dan 22 berjenis kelamin laki - laki.

Berdasarkan klasifikasi desa/kelurahan seluruh desa di kecamatan Pondok Kelapa berstatus swadaya.

Dengan luas wilayah 165,20 km<sup>2</sup> kepadatan penduduk Pondok Kelapa mencapai 156,85 jiwa/km<sup>2</sup> dengan sex ratio 104,83

Jumlah penduduk Pondok Kelapa pada tahun 2012 mencapai 25,911 ribu jiwa meningkat 298 jiwa dari tahun 2011 yang terdiri dari laki-laki 13,261 ribu jiwa dan perempuan 12,650 ribu jiwa dengan rasio jenis kelamin 104,83. Angka sex ratio ini menunjukkan di mana setiap 100 penduduk perempuan berbanding 104 penduduk laki-laki.

Dengan luas wilayah 165,20 km<sup>2</sup>, Pondok Kelapa mempunyai kepadatan penduduk 156,85 jiwa/km<sup>2</sup> pada tahun 2012.

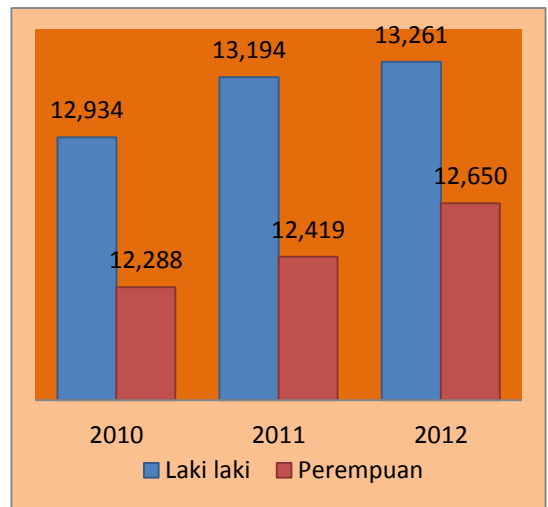
Jumlah penduduk paling sedikit adalah desa Pagar dewa dan jumlah penduduk terbanyak adalah Desa Pondok Kelapa, meskipun sebagian kecil penduduknya yaitu dusun Harapan dan dusun Pulau Beringin memisahkan diri membentuk pemerintahan desa yang baru yaitu desa Harapan

Indikator Kependudukan Pondok Kelapa

Uraian	2010	2011	2012
Jumlah penduduk (000 jiwa)	25,222	25,613	25,911
Kepadatan penduduk (jiwa/km <sup>2</sup> )	152,67	155,04	156,85
Sex Ratio (L/P) (%)	105,26	106,24	104,83

Sumber : Bengkulu Tengah Dalam Angka 2013

Jumlah Penduduk Kecamatan Pondok Kelapa Berdasarkan Jenis Kelamin (jiwa) Tahun 2012



Sumber : Bengkulu Tengah Dalam Angka 2013

Tahukah Anda...???

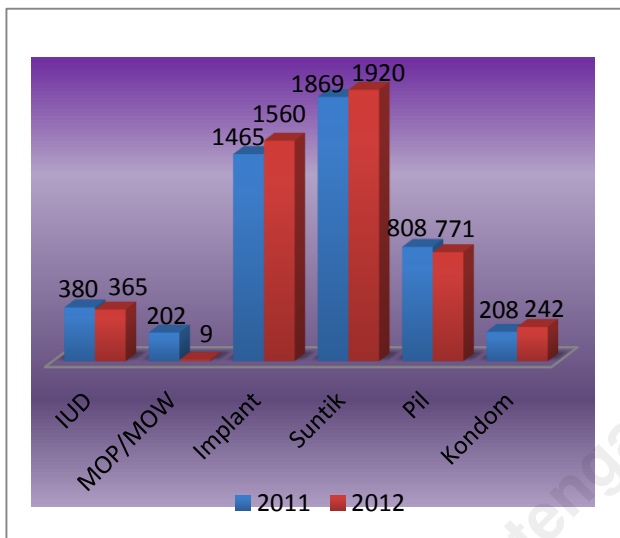
Meskipun desa Pondok Kelapa telah pecah menjadi dua desa yaitu desa Pondok Kelapa dan desa Harapan, tetapi masih memiliki jumlah penduduk terbanyak di Kecamatan Pondok Kelapa

# 4

## KELUARGA BERENCANA

Jumlah Akseptor KB terus bertambah di Kecamatan Pondok Kelapa

### Akseptor Aktif Keluarga Berencana Kecamatan Pondok Kelapa 2011 – 2012



Sumber : Bengkulu Tengah dalam Angka 2012

### Akseptor Baru Keluarga Berencana

Jenis KB	Akseptor Baru
IUD	16
MOP/MOW	0
Implant	74
Suntikam	60
Pil	31
Kondom	11
Jumlah	48

Sumber : Bengkulu Tengah Dalam Angka 2013

Program Keluarga Berencana (KB) terus digalakkan oleh pemerintah dalam upaya untuk menekan laju pertumbuhan penduduk. Jumlah akseptor aktif di Kecamatan Pondok Kelapa pada tahun 2012 mengalami peningkatan untuk alat kb implant, suntik dan kondom dibandingkan dengan tahun 2011. Sedangkan, untuk alat kb IUD, MOP / MOW, dan pil mengalami penurunan. Dari jenis alat yang digunakan sebagai sarana kontrasepsi, kebanyakan akseptor memilih menggunakan suntikan. Sementara alat MOP/MOW kurang diminati oleh peserta KB.

Dari pasangan usia subur (PUS) yang ada, sebanyak 88,5 persen adalah akseptor aktif. Jumlah ini bertambah dari tahun 2011 yang hanya 85,02 persen karena adanya akseptor baru keluarga berencana di Kecamatan Pondok Kelapa tahun 2012 yaitu sebanyak 48 Orang. Jenis KB yang paling diminati akseptor baru adalah implant. Sedangkan MOP/MOW sama sekali tidak diminati.



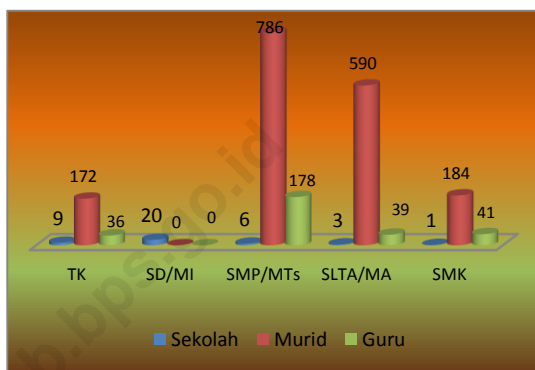
Desa Pasar Pedati memiliki fasilitas pendidikan dari TK, SD/MI, SMP/MTs dan SMA/MA

Di Kecamatan Pondok Kelapa pada tahun 2012 terdapat 9 buah TK dengan 172 murid dan 36 guru, 20 SD/MI (data murid dan guru tidak tersedia), 6SMP/MTs dengan 786 murid dan 178 guru, 3 SLTA/MA dengan 590 murid dan 39 guru, 1 SMK dengan 184 murid dan 41 guru. Rasio murid guru di TK sebesar 4,78, SD/MI sebesar 14,24, SMP/MTs sebesar 4,41, SMA/MA sebesar 15,12, dan SMK sebesar 4,49. Ini menunjukkan ketersediaan sarana pendidikan dari TK sampai SMA/MA dan SMK pada Tahun 2012 bisa menampung masyarakat usia sekolah yang ada di Kecamatan Pondok Kelapa dan Sekitarnya.

Sekolah dasar (SD) terbanyak berada di Desa Pondok Kelapa. Dari tujuh belas desa yang ada, hanya desa Panca Mukti dan desa Bintang Selatan yang belum memiliki fasilitas pendidikan SD. Akan tetapi berbeda dengan desa Bintang Selatan desa Panca Mukti memiliki fasilitas pendidikan SMP/MTs. Jumlah SMP/MTs dan SMA/MA terbanyak berada di desa Pasar Pedati. Selain itu, yang memiliki fasilitas pendidikan paling lengkap dari TK sampai SMA/MA adalah desa Pasar Pedati.

Fasilitas pendidikan yang belum tersedia di Kecamatan Pondok Kelapa adalah Perguruan Tinggi. Siswa SMA/MA dan SMK yang ingin melanjutkan pendidikannya harus bersekolah di luar kecamatan Pondok Kelapa.

Jumlah Murid, Guru dan Sekolah 2012/2013



Sumber : Bengkulu Tengah dalam Angka 2013

Indikator Pendidikan

Uraian	2012
Rasio Murid Guru	
TK	4,78
SD /MI	14,24
SMP/MTs	4,41
SMA/MA	15.12
SMK	4,49

Sumber : Bengkulu Tengah dalam Angka 2013

**Tahukah Anda...??**

*Belum adanya fasilitas pendidikan Perguruan Tinggi membuat siswa yang hendak melanjutkan pendidikan setelah SLTA harus bersekolah di luar Kecamatan Pondok Kelapa*



# 6

## KESEHATAN

Puskesmas di Kecamatan Pondok Kelapa hanya terdapat di Desa Pekik Nyaring, Srikunco dan Sidodadi. Namun ketiga desa ini dapat diakses oleh sepuluh desa lainnya.

### Statistik Kesehatan

Uraian	2012
<b>Banyaknya</b>	
Rumah Sakit	-
Puskesmas	3
Puskesmas Pembantu	7
Puskesmas Keliling	3
Posyandu	-
Polindes	-
Pos Obat	-
Tenaga Medis lainnya	-
Dokter Spesialis	-
Dokter Umum	2
Dokter Gigi	2
Perawat Umum	11
Perawat Gigi	1
Bidan	32
Lainnya	10
Dukun Bayi Terlatih	7
Dukun Bayi Belum Terlatih	15

Sumber : Bengkulu Tengah dalam Angka 2013

Peningkatan status kesehatan dan gizi masyarakat sangat penting dalam peningkatan kualitas sumber daya manusia. Tersedianya fasilitas kesehatan yang memadai sangat diperlukan dalam upaya peningkatan status kesehatan dan gizi masyarakat, baik oleh pemerintah maupun swasta.

Pada tahun 2012 di Kecamatan Pondok Kelapa tersedia 3 Puskesmas, 7 Puskesmas Pembantu, dan 3 Puskesmas Keliling. Hal ini juga di dukung ketersediaan tenaga paramedis sebanyak 2 dokter umum, 2 dokter gigi, 11 perawat umum, 1 perawat gigi, 32 bidan dan 10 tenaga medis lainnya.

Keselamatan ibu dan anak pada proses melahirkan sangat didukung oleh tersedianya tenaga penolong kelahiran. Selain bidan, dukun bayi juga berperan pada peningkatan angka kelahiran hidup bayi. Di Kecamatan Pondok Kelapa ada lebih banyak dukun bayi yang belum terlatih daripada yang telah terlatih. Dukun terlatih baru sekitar 32 persen.

### Tahukah Anda...??

Kecamatan Pondok Kelapa belum memiliki fasilitas Rumah Sakit, sehingga masyarakat harus ke Kota Bengkulu untuk pengobatan penyakit kronis

*Luas Tanaman Perkebunan Rakyat Terluas di Kecamatan Pondok Kelapa adalah Karet*

*Jumlah Petani karet adalah 644 orang menempati urutan kedua setelah Petani Kelapa meskipun luas tanamannya adalah yang terluas.*

Sub sektor perkebunan menyerap sebagian besar tenaga kerja di Kecamatan Pondok Kelapa, baik sebagai petani yang mengerjakan kebunnya sendiri atau petani yang mengerjakan kebun orang lain dengan sistem bagi hasil, upah ataupun buruh lepas di perkebunan rakyat atau di perusahaan besar yang ada yaitu PT BIO NUSANTARA TEKHNOLOGI. Walaupun sebagian juga mengusahakan tanaman pangan dan hortikultura

Faktor pendukung majunya perkebunan di kecamatan ini antara lain tersedianya jalan-jalan menuju akses perkebunan, juga tersedianya pabrik pengeolahan kelapa sawit di Kecamatan Pondok Kelapa. Lokasi kedekatan pabrik ini berpengaruh pada lebih tingginya harga kelapa sawit yang diterima oleh petani Pondok Kelapa dengan menjual langsung ke Perusahaan. Selain itu juga, pabrik pengolahan karet dan kelapa sawit di Kecamatan sekitar seperti Kecamatan Talang Empat sangat mudah di akses oleh petani karena jalur transportasi yang baik.

Pada tahun 2012 tercatat luas areal perkebunan karet 928 ha dengan produksi 644 ton. Produksi tersebut diusahakan oleh sebanyak 650 petani. Selain karet, tanaman perkebunan yang juga diminati adalah kelapa sawit, kopi robusta dan kelapa.

Statistik Perkebunan Pondok Kelapa

Komoditi	Produksi (Ton)	Luas Tanam (Ha)	Petani (Orang)
Karet	644,0	928,0	650
Kopi robusta	182,7	157,5	289
Kopi arabika	-	-	-
Kelapa	141,0	312,0	693
Kelapa sawit	300,0	466,0	612,5
Kakao	30,8	58,5	45
Lada	-	-	-
Kayu manis	-	-	-
Kapuk	-	-	-
Pinang	-	-	-
Vanili	-	-	-
Pala	-	-	-

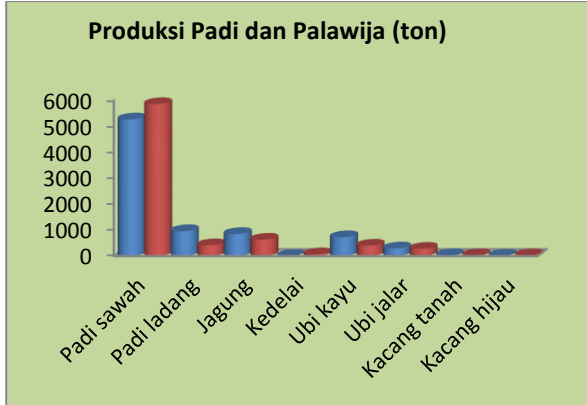
Sumber : Bengkulu Tengah dalam Angka 2013

Tahukah Anda..??

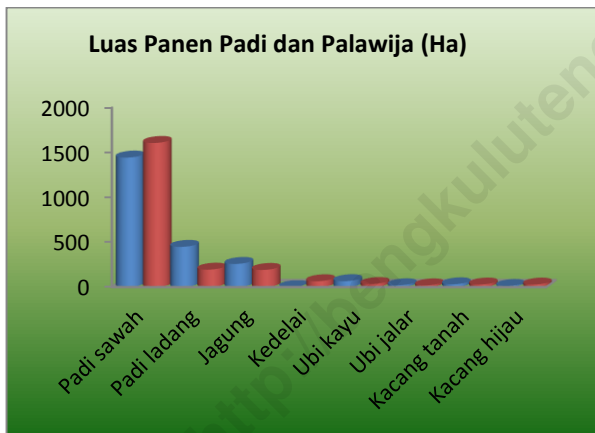
Tanaman Karet merupakan komoditas unggulan dari Kecamatan Pondok Kelapa



Produksi padi sawah meningkat pada tahun 2012 menjadi 5.851,51 ton dari 5.261,90 pada tahun 2011



Sumber : Bengkulu Tengah dalam Angka 2013



Sumber : Bengkulu Tengah dalam Angka 2013

### Tahukah Anda...??

Pada tahun 2012, jagung merupakan palawija dengan luas panen dan produksi terbesar di kecamatan Pondok Kelapa

Kabupaten Bengkulu Tengah merupakan daerah berbukit-bukit dengan curah hujan yang cukup sehingga sangat cocok untuk pertanian, demikian juga dengan Kecamatan Pondok Kelapa.

Pada tahun 2012, luas panen padi sawah meningkat 11,20 % menjadi sebesar 1.608 ha, diikuti kenaikan produksi dari 5.261,90 ton menjadi 5.851,51 ton. Sebaliknya untuk padi ladang terjadi penurunan luas panen dan produksi pada tahun 2012. Peningkatan produksi padi sawah tidak lepas dari usaha pemerintah dalam upaya meningkatkan ketahanan pangan seperti bantuan benih, pupuk dan sarana pertanian serta di dukung oleh tenaga penyuluh pertanian di lapangan.

Untuk tanaman palawija, pada tahun 2012 terjadi penurunan produksi jagung, ubi kayu, ubi jalar dan kacang tanah yang disebabkan penurunan luas panen. Peningkatan produksi terjadi pada kacang hijau dan kedelai.

Selain padi dan palawija, terdapat juga tanaman sayur - sayuran di Kecamatan Pondok Kelapa. Peningkatan luas panen yang diikuti peningkatan produksi terjadi hampir pada setiap komoditi seperti kacang panjang, cabe besar, tomat, terung dan ketimun kecuali kangkung dan bayam. Tanaman buah-buahan dengan luas panen dan produksi terbesar pada tahun 2012 adalah durian.

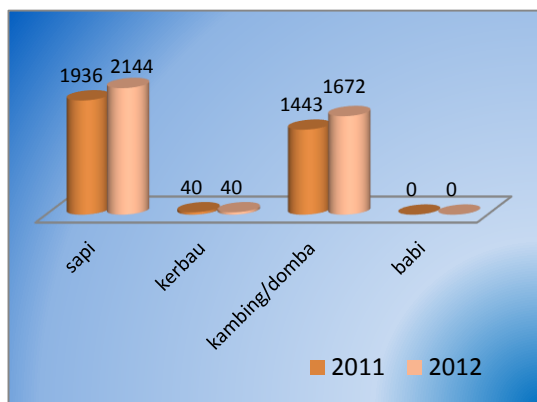
# 9

## PETERNAKAN DAN PERIKANAN

*Jumlah ternak dan produksi perikanan meningkat*

*Pada tahun 2012 jumlah ternak sapi, kambing dan domba mengalami peningkatan. Begitu juga pada produksi perikanan darat dan laut*

Statistik Peternakan 2012



Sumber : Bengkulu Tengah dalam Angka 2013

Statistik Perikanan 2012

Uraian	Produksi (ton)	Nilai Rp (000.000)
Perikanan darat	590,0	5.395
Perikanan laut	1460,5	44.184

Uraian	Banyaknya
Kapal motor	33
Perahu motor tempel	78
Perahu tak bermotor	37
Rumah tangga petani ikan	90
Nelayan	266

Sumber : Bengkulu Tengah dalam Angka 2013

### Tahukah Anda...??

Pada tahun 2012 nilai perikanan laut di kecamatan Pondok Kelapa mencapai Rp. 44.184.080.000

Pada tahun 2012 jumlah ternak sapi dan kambing/domba mengalami kenaikan sebesar 10,74% untuk ternak sapi dan 15,87% untuk ternak kambing. Sedangkan untuk ternak kerbau dan babi masih sama dengan kondisi tahun sebelumnya. Untuk hewan babi di kecamatan Pondok Kelapa, masyarakat biasanya memburu babi hutan liar yang ada di sekitar areal perkebunan.

Letak geografis kecamatan Pondok Kelapa yang berbatasan langsung dengan Samudera Indonesia menyebabkan kecamatan Pondok Kelapa memiliki kekayaan laut yang dapat dimanfaatkan oleh penduduk terutama yang tinggal di pesisir pantai. Produksi dan nilai produksi perikanan laut jauh lebih besar dibandingkan dengan perikanan darat. Hal ini sejalan dengan jumlah nelayan yang lebih besar dari rumah tangga petani ikan. Jenis kapal penangkap ikan yang paling banyak digunakan di Kecamatan Pondok Kelapa pada tahun 2012 adalah Perahu motor tempel yaitu sebanyak 78 kapal.

Untuk alat pancing mayoritas nelayan menggunakan jaring (4885 jaring), kemudian payang (1272 payang), pancing (1263 pancing) dan yang paling sedikit digunakan adalah pukat pantai (21 pukat pantai)

Sebagian besar jalan sudah diaspal

143,32 km panjang jalan yang diaspal di Kecamatan Pondok Kelapa mempermudah transportasi yang dapat mendukung pembangunan

Pada tahun 2012, 75% jalan yang ada di kecamatan Pondok Kelapa sudah diaspal yaitu sepanjang 106,82 km. Sedangkan permukaan jalan yang masih dikoral hanya sepanjang 33,34 km (17%) dan permukaan yang masih tanah sepanjang 15,88 km (8%).

Berdasarkan kelas jalan, 73 % jalan yang ada di kecamatan Pondok Kelapa termasuk dalam kelas I yaitu sepanjang 139,94 km. Yang termasuk kelas II sepanjang 16 km (8%) dan kelas III sepanjang 36,5 km (19%).

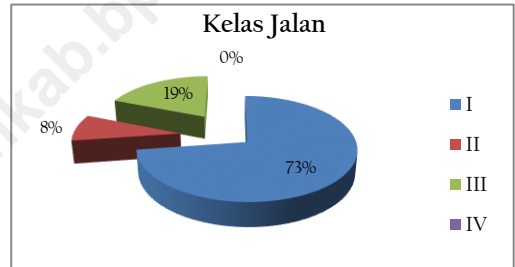
Untuk Kondisi jalan, 52 % jalan di kecamatan Pondok Kelapa dalam kondisi sedang yaitu sepanjang 100 km, kondisi rusak 32% yaitu sepanjang 62,5 km dan kondisi rusak berat 16% yaitu sepanjang 30,64km. Kondisi jalan yang rusak berat salah satunya diakibatkan banyaknya truk pengangkut kelapa sawit yang melewati jalan di kecamatan Pondok Kelapa baik dari dalam kecamatan maupun dari luar kecamatan. Kecamatan Pondok Kelapa memiliki perusahaan pengolah sawit.

Dari sektor komunikasi, kecamatan Pondok Kelapa memiliki 1 kantor pos pembantu yang berlokasi di desa Pekik Nyaring yang juga merupakan ibukota kecamatan.

## Statistik Transportasi

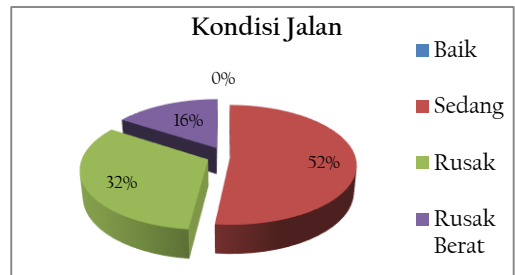


Sumber :Bengkulu Tengah Dalam Angka 2013



Sumber

: Bengkulu Tengah Dalam Angka 2013



Sumber : Bengkulu Tengah dalam Angka 2013

### Tahukah Anda??

Kondisi jalan di kecamatan Pondok Kelapa 75% diaspal memudahkan akses transportasi

## Statistik Komunikasi

Uraian	Banyaknya
Kantor Pos	-
Kantor Pos Tambahan	-
Kantor Pos Pembantu	1

Sumber : Bengkulu Tengah dalam Angka 2013

Aset wisata dapat mendukung perekonomian

Kawasan Wisata Sungai Suci dan wilayah subur yang berbatasan langsung dengan pantai serta posisinya sebagai jalur lintas merupakan aset Kecamatan Pondok Kelapa yang dapat mendorong Kegiatan Perekonomian jika dikelola dengan baik

### Statistik Perekonomian Pondok Kubang

Uraian	2012
<b>Jumlah Sarana (unit)</b>	
Bank Umum	1
KUD	2
KPN	1
Koptan	3
Koperasi Wanita	2
Koperasi Lainnya	1
Pasar Umum	4
SPBU	1
Pabrik Sawit	1
Rumah/Warung makan	21
Toko Saprotan	2
Perkebunan Sawit	2
Tambak Udang	1
Pabrik Pengolahan Sawit	1

Sumber : Bengkulu Tengah Dalam Angka 2013

#### Tahukah Anda??

Terdapat Pabrik dan Perkebunan Kelapa Sawit di Kecamatan Pondok Kelapa serta kawasan wisata Sungai Suci dengan pemandangan sangat mempesona

Pada keadaan sampai tahun 2012, sarana perekonomian di Kecamatan Pondok Kelapa, terdiri dari 4 pasar umum yang berada di Desa Talang Pauh, Sidodadi, Pagar Dewa dan Kembang Ayun. Lembaga perbankan yang terletak di desa Pekik Nyaring adalah BRI Unit. Sedangkan koperasi yang tersedia di kecamatan ini adalah KUD, KPN, Koptan, Koperasi Wanita dan koperasi lainnya.

Kecamatan Pondok Kelapa juga memiliki SPBU di desa Pondok Kelapa yang dapat memenuhi kebutuhan bahan bakar baik untuk penduduk Kecamatan Pondok Kelapa maupun perusahaan industri pengolahan Kelapa Sawit seperti PT Bio Nusantara Teknologi dan Tambak Udang CPL yang terletak di desa Pondok Kelapa.

Salah satu aset wisata yang dapat menambah pendapatan daerah jika dikelola dengan baik adalah kawasan wisata Sungai Suci yang letaknya cukup strategis dan memiliki pemandangan yang indah. Untuk kenyamanan pengunjung, terdapat 2 tempat akomodasi di kawasan wisata ini yaitu Hotel Sungai Suci dan Hotel Batavia. Ada 21 rumah/warung makan yang tersedia di kecamatan Pondok Kelapa, 1 di desa Srikaton, 1 di desa Pekik Nyaring, 8 di desa Pasar Pedati, 7 di desa Harapan, 2 di desa Padang Betuah. Terdapat juga cagar budaya mesjid Padang Betuah yang terletak di desa Padang Betuah dan makam putri gading cempaka yang terletak di desa Pondok Kelapa. Berbagai industri pengolahan juga berkembang di Kecamatan Pondok Kelapa seperti industri tempe, tahu, keripik, kerupuk, mebel, batu bata, gorong-gorong, terali dan lain sebagainya



## LAMPIRAN I.

Letak Geografis Desa, SLS Tingkat I, SLS Tingkat II menurut Desa di Kecamatan Pondok Kelapa Tahun 2012

No	Nama Desa	Pantai	Bukan Pantai	SLS Tingkat I	SLS Tingkat II
1	Pekik Nyaring	V		11	5
2	Srikunoro		V	5	-
3	Panca Mukti		V	4	-
4	Srikaton		V	4	-
5	Pasar Pedati	V		14	3
6	Pondok Kelapa	V		3	-
7	Sunda Kelapa		V	11	5
8	Talang Pauh		V	3	-
9	Sidorejo		V	3	-
10	Sidodadi		V	1	-
11	Talang Boseng		V	12	5
12	Pagar Dewa		V	3	-
13	Kembang Ayun		V	14	5
14	Padang Betuah			3	-
15	Bintang Selatan	V		3	-
16	Abu Sakim		V	7	3
17	Harapan	V		9	2

## LAMPIRAN 2.

Jumlah Pegawai Kantor Camat Pondok Kelapa berdasarkan jabatan dan jenis kelamin

No	Jabatan	Jumlah	
		Perempuan	Laki-laki
1	Camat		1
2	Sekcam		1
3	Kasi	5	
4	Kasubag	2	1
5	Staff	10	5
6	Sekdes		14
	<b>Jumlah</b>	17	22

<http://bengkulutengahkab.bps.go.id>



### Lampiran 3.

#### Luas Panen dan Luas Tanam, Produksi Sayur-sayuran di Kecamatan Pondok Kelapa Tahun 2012

No	Komoditi	Luas Panen (Ha)	Luas Tanam (Ha)	Produksi (Kwintal)
1.	Kacang Panjang	110	105	392,53
2.	Cabe besar	62	66	297,57
3.	Tomat	80	83	280,98
4.	Terung	80	81	288,71
5.	Buncis	-	-	-
6.	Timun	149	147	407,37
7.	Labu Siam	-	-	-
8.	Kangkung	101	97	364,72
9.	Bayam	93	91	314,15

#### Lampiran 4.

Produksi dan Luas Panen Tanaman Buah-buahan di Kecamatan Pondok Kelapa Tahun 2012

No	Komoditi	Produksi (Kw)	Luas Panen (ha)
1.	Alpukat	985,7	10,30
2.	Mangga	2.214,5	15,45
3.	Rambutan	2.611,1	51,50
4.	Duku	2.899,1	1,30
5.	Jeruk	-	-
6.	Durian	2.899,1	66,15
7.	Jambu	-	-
8.	Sawo	412,0	4,12
9.	Sirsak	319,3	3,43
10	Pepaya	591,2	1,47
11	Nenas	159,7	0,23
12	salak	2.620,3	7,98