

Kecamatan
SELUMA UTARA
DALAM ANGKA
2022



Kecamatan

SELUMA UTARA DALAM ANGKA

2022



KECAMATAN SELUMA UTARA DALAM ANGKA 2022

ISSN : 2622-4429

No. Publikasi : 17050.2207

Katalog : 1102001.1705044

Ukuran Buku : 14,8 cm x 21 cm

Jumlah Halaman : xxii + 114 halaman

Naskah :

Badan Pusat Statistik Kabupaten Seluma

Penyunting :

Badan Pusat Statistik Kabupaten Seluma

Gambar Kover :

Badan Pusat Statistik Kabupaten Seluma

Ilustrasi Kover :

Sungai Seluma Utara

Diterbitkan oleh :

© Badan Pusat Statistik Kabupaten Seluma

Dicetak oleh :

Percetakan Kita

Dilarang mengumumkan, mendistribusikan, mengomunikasikan, dan/atau mengandakan sebagian atau seluruh isi buku ini untuk tujuan komersial tanpa izin tertulis dari Badan Pusat Statistik.

TIM PENYUSUN

Pengarah

Novrizal, SE, M.Si

Penanggungjawab Umum

Novrizal, SE, M.Si

Penyunting

Fajri Zufa, S.Si

Pengolah Data dan Penulis Naskah

Luthfia Miranda, A.Md

Penata Letak

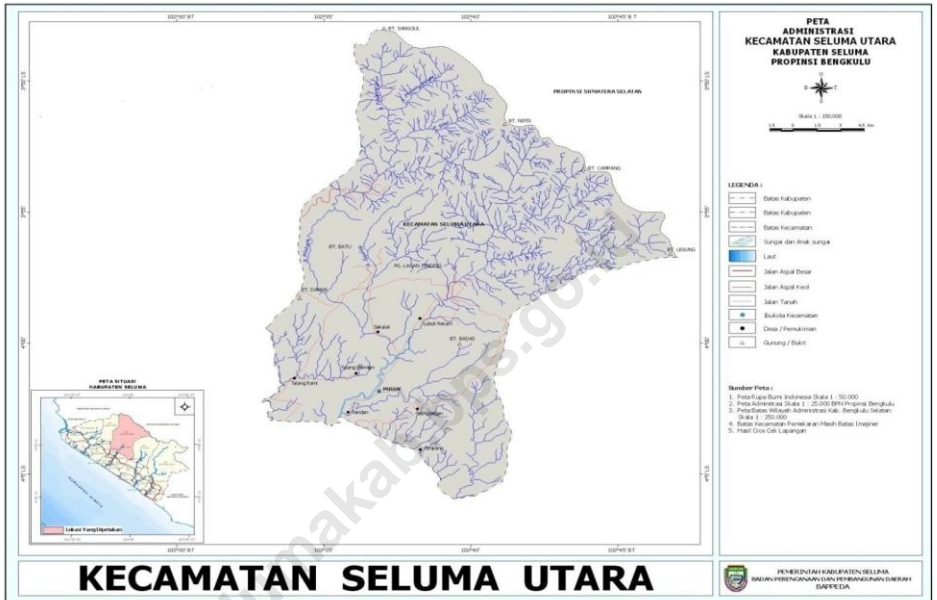
Fajri Zufa, S.Si

KONTRIBUTOR DATA

1. Kementerian Agama
2. Kementerian Pendidikan, Kebudayaan, Riset, dan Teknologi
3. Badan Pusat Statistik
4. Kantor Kecamatan Seluma Utara
5. Dinas Kependudukan dan Pencatatan Sipil Kabupaten Seluma
6. Dinas Kesehatan Kabupaten Seluma
7. Dinas Pertanian Kabupaten Seluma

<https://selumakab.bps.go.id>

PETA WILAYAH KECAMATAN SELUMA UTARA



KEPALA BPS KABUPATEN SELUMA



Novrizal, SE, M.Si.




KATA PENGANTAR

Kecamatan Seluma Utara Dalam Angka 2022 merupakan publikasi tahunan yang diterbitkan oleh BPS Kabupaten Seluma. Publikasi ini diharapkan dapat membantu melengkapi penyusunan rencana pembangunan di Kecamatan Seluma Utara.

Publikasi ini dapat terwujud berkat kerja sama dan bantuan dari berbagai pihak baik instansi pemerintah maupun swasta. Kepada semua pihak yang telah memberikan bantuan disampaikan penghargaan dan terima kasih yang sebesar-besarnya.

Walaupun publikasi ini telah disiapkan sebaik-baiknya, namun disadari masih ada kekurangan dan kesalahan yang terjadi. Untuk perbaikan publikasi ini, tanggapan dan saran yang bersifat konstruktif dari para pemakai sangat diharapkan.

Tais, 24 September 2022
Kepala Badan Pusat Statistik
Kabupaten Seluma



Novrizal, SE, M.Si.

DAFTAR ISI

Halaman

Tim Penyusun.....	iii
Kontributor Data	v
Peta Wilayah Kecamatan Seluma Utara	vii
Kepala BPS Kabupaten Seluma	ix
Kata Pengantar.....	xi
Daftar Isi.....	xiii
Daftar Tabel	xv
Daftar Gambar	xx
Penjelasan Umum	xxi
1 Geografi	1
2 Pemerintahan	11
3 Kependudukan.....	27
4 Sosial dan Kesejahteraan Rakyat.....	35
5 Pertanian.....	81
6 Transportasi, dan Komunikasi	93
7 Perdagangan.....	105

DAFTAR TABEL

halaman

1	GEOGRAFI	
1.1	Luas Daerah Menurut Desa di Kecamatan Seluma Utara, 2021	7
1.2	Jarak ke ibukota Kecamatan dan Ibukota Kabupaten Menurut Desa di Kecamatan Seluma Utara (Km), 2021	8
1.3	Letak Geografis Desa Menurut Posisi Terhadap Laut di Kecamatan Seluma Utara, 2021	9
1.4	Letak Desa Menurut Topografis di Kecamatan Seluma Utara, 2021 ..	10
2	PEMERINTAHAN	
2.1	WILAYAH ADMINISTRATIF	
2.1.1	Jumlah dan Nama Satuan Lingkungan Setempat (SLS) Menurut Desa di Kecamatan Seluma Utar, 2021	17
2.1.2	Status Pemerintahan dan Klasifikasi Perkotaan/Perdesaan Menurut Desa di Kecamatan Seluma Utara, 2021	18
2.1.3	Status Desa Definit/Persiapan Menurut Desa Di Kecamatan Seluma Utara, 2021	19
2.2	SUMBER DAYA MANUSIA	
2.2.1	Jumlah Pegawai Negeri Sipil Pemerintah Daerah Kecamatan Seluma Utara Menurut Tingkat Pendidikan dan Jenis Kelamin, 2021.....	20
2.2.2	Aparatur Pemerintah Kantor Kecamatan Seluma Utara, 2021	21
2.2.3	Jumlah Aparatur Pemerintah Desa di Kecamatan Seluma Utara, 2021	22
2.2.4	Nama Kepala Desa, Jenis Kelamin dan Pendidikan Menurut Desa di Kecamatan Seluma Utara,2021.....	23
2.2.5	Tanggal Mulai Terhitung (TMT) dan Periode Jabatan Menurut Desa di Kecamatan Seluma Utara, 2021	24
2.2.6	Nama Sekretaris Desa, Jenis Kelamin, Pendidikan dan Keterangan PNS Menurut Desa di Kecamatan Seluma Utara, 2021.....	25

3	PENDUDUK	
3.1	Penduduk, Distribusi Persentase Penduduk, Kepadatan Penduduk, dan Rasio Jenis Kelamin Menurut Desa di Kecamatan Seluma Utara, 2021.....	31
3.2	Jumlah Penduduk Menurut Kelompok Umur dan Jenis Kelamin di Kecamatan Seluma Utara, 2021.....	33
3.3	Jenis Usaha Utama Sebagian Besar Penduduk Menurut Desa di Kecamatan Seluma Utara, 2021.....	34
4	SOSIAL DAN KESEJAHTERAAN RAKYAT	
4.1	PENDIDIKAN	
4.1.1	Banyaknya Desa yang Memiliki Fasilitas Sekolah Menurut Tingkat Pendidikan di Kecamatan Seluma Utara, 2019-2021.....	45
4.1.2	Jumlah Sekolah Menurut Tingkat Pendidikan di Kecamatan Seluma Utara, 2020/2021 dan 2021/2022.....	46
4.1.3	Jumlah Guru Menurut Tingkat Pendidikan di Kecamatan Seluma Utara, /2021 dan 2021/2022.....	47
4.1.4	Jumlah Murid Menurut Tingkat Pendidikan di Kecamatan Seluma Utara, 2020/2021 dan 2021/2022.....	48
4.1.5	Jumlah Sekolah, Murid, Guru dan Rasio Murid-Guru Taman Kanak-Kanak (TK) Menurut Tahun di Kecamatan Seluma Utara, 2016-2021.....	49
4.1.6	Banyaknya Sekolah Dasar (SD) Menurut Desa di Kecamatan Seluma Utara, 2021.....	50
4.1.7	Jumlah Murid, Guru Dan Rasio Murid-Guru Sekolah Dasar (SD) Menurut Tahun di Kecamatan Seluma Utara, 2016-2021.....	51
4.1.8	Banyaknya Sekolah Menengah Pertama (SMP) Menurut Desa di Kecamatan Seluma Utara, 2021.....	52
4.1.9	Jumlah Murid, Guru dan Rasio Murid-Guru Sekolah Menengah Pertama (SMP) Menurut Tahun di Kecamatan Seluma Utara,2016-2021.....	53

4.1.10	Kemudahan Untuk Mencapai Sarana Pendidikan Terdekat Bagi Desa yang Tidak Ada Sarana Pendidikan Menurut Desa dan Jenjang Pendidikan di Kecamatan Seluma Utara, 2021	54
4.2	KESEHATAN	
4.2.1	Banyaknya Desa yang Memiliki Sarana Kesehatan Menurut Jenis Sarana Kesehatan di Kecamatan Seluma Utara, 2019-2021	56
4.2.2	Banyaknya Warga Penderita Gizi Buruk Menurut Desa di Kecamatan Seluma Utara, 2020	57
4.2.3	Banyaknya Sarana Kesehatan Menurut Desa dan Jenis Sarana Kesehatan di Kecamatan Seluma Utara, 2021	58
4.2.4	Kemudahan Mencapai Sarana Kesehatan Terdekat Bagi Desa yang Tidak Ada Sarana Kesehatan Menurut Desa dan Jenis Sarana Kesehatan di Kecamatan Seluma Utara, 2021.....	60
4.2.5	Jumlah Tenaga Kesehatan di Kecamatan Seluma Utara, 2019-2021..	62
4.2.6	Jumlah Kelahiran Yang Tercatat Menurut Desa Di Kecamatan Seluma Utara,2017-2021.....	63
4.2.7	Jumlah Posyandu Di Kecamatan Seluma Utara, 2018-2021	64
4.3	PERUMAHAN DAN LINGKUNGAN	
4.3.1	Banyaknya Desa Menurut Sumber Air Minum Sebagian Besar Keluarga di Kecamatan Seluma Utara, 2019-2021	65
4.3.2	Banyaknya Keluarga Menurut Desa dan Jenis Pengguna Listrik di Kecamatan Seluma Utara, 2021	66
4.3.3	Banyaknya Desa Menurut Sumber Penerangan Jalan Utama Desa di Kecamatan Seluma Utara, 2019-2021.....	67
4.3.4	Banyaknya Desa Menurut Penggunaan Fasilitas Tempat Buang Air Besar Sebagian Besar Keluarga di Kecamatan Seluma Utara 2019-2021.....	68
4.3.5	Banyaknya Desa Menurut Jenis Bahan Bakar Untuk Memasak yang Digunakan Oleh Sebagian Besar Keluarga di Kecamatan Seluma Utara, 2021	69

4.4	AGAMA	
4.4.1	Jumlah Tempat Peribadatan Menurut Desa di Kecamatan Seluma Utara 2021	70
4.4.2	Persentase Jumlah Penduduk Menurut Agama yang Dianut di Kecamatan Seluma Utara, 2021	71
4.4.3	Jumlah Pernikahan di Kecamatan Seluma Utara Tahun, 2015-2021 ..	72
4.4.4	Jumlah Jemaah Haji yang Diberangkatkan Menurut Status Kembali dan Jenis Kelamin di Kecamatan Seluma Utara, 2021	73
4.5	BENCANA ALAM DAN MITIGASI	
4.5.1	Banyaknya Kejadian Bencana Alam Menurut Desa dan Jenis Bencana Alam di Kecamatan Seluma Utara, 2020.....	74
4.5.2	Keberadaan Fasilitas/Upaya Antisipasi/Mitigasi Bencana Alam Menurut Desa di Kecamatan Seluma Utara, 2021	77
4.6	OLAHRAGA	
4.6.1	Banyaknya Desa yang Memiliki Kelompok Kegiatan Olahraga Menurut Jenis Olahraga dan Ketersediaan Fasilitas/Lapangan Olahraga di Kecamatan Seluma Utara, 2021.....	79
5	PERTANIAN	
5.1	HORTIKULTURA	
5.1.1	Luas Panen Tanaman Sayuran dan Buah-Buahan Semusim Menurut Jenis Tanaman di Kecamatan Seluma Utara (ha), 2018-2021	87
5.1.2	Produksi Tanaman Sayuran dan Buah-Buahan Semusim Menurut Jenis Tanaman di Kecamatan Seluma Utara (kuintal), 2018-2021	88
5.2	PERKEBUNAN	
5.2.1	Luas Areal Tanaman Perkebunan Menurut Jenis Tanaman di Kecamatan Seluma Utara (ha), 2018-2021	89
5.2.2	Produksi Tanaman Perkebunan Menurut Jenis Tanaman di Kecamatan Seluma Utara (Ton), 2018 - 2021.....	90

5.3 LAIN-LAIN

- 5.3.1 Banyaknya Embung Desa Menurut Desa di Kecamatan Seluma Utara, 2020 dan 2021..... 91

6 TRANSPORTASI DAN KOMUNIKASI

6.1 TRANSPORTASI

- 6.1.1 Prasarana dan Sarana Transportasi Antar Desa Menurut Desa di Kecamatan Seluma Utara , 2021..... 99

6.2 KOMUNIKASI

- 6.2.1 Keberadaan Kantor Pos/ Pos Pembantu/ Rumah Pos, Pos Keliling, dan Perusahaan/ Agen Jasa Ekspedisi Swasta Menurut Desa di Kecamatan Seluma Utara , 2021..... 101
- 6.2.2 Jumlah Menara Telepon Seluler dan Operator Layanan Komunikasi Telepon Seluler Menurut Desa di Kecamatan Seluma Utara , 2021 102
- 6.2.3 Kekuatan Sinyal Telepon Seluler dan Jenis Sinyal Internet Telepon Seluler Menurut Desa di Kecamatan Seluma Utara , 2021 103

7 PERDAGANGAN

- 7.3.1 Banyaknya Sarana Perdagangan Menurut Desa dan Jenis Sarana Perdagangan di Kecamatan Seluma Utara, 2021..... 113

DAFTAR GAMBAR

Halaman

1	Persentase Luas Wilayah Desa Terhadap Kecamatan di Kecamatan Seluma Utara, 2021	5
2.	Tingkat Pendidikan Aparatur Desa di Kecamatan Seluma Utara, 2021	15
3	Jumlah Penduduk Menurut Desa di Kecamatan Seluma Utara (jiwa), 2021	30
4	Jumlah Fasilitas Sekolah di Kecamatan Seluma Utara, 2021.....	44
5	Luas Areal Tanaman (ha) dan Produksi Tanaman (ton) Komoditi Perkebunan Utama di Kecamatan Seluma Utara, 2021.....	86
6	Kondisi Jalan Darat Antar Desa di Kecamatan Seluma Utara, 2021	98
7	Sarana dan Prasarana Perdagangan di Kecamatan Seluma Utara, 2021	111

PENJELASAN UMUM

Tanda-tanda, satuan-satuan, dan lain-lainnya yang digunakan dalam publikasi ini adalah sebagai berikut:

1. TANDA-TANDA/SYMBOLS

Data tidak tersedia	: ...
Tidak ada atau nol	: –
Data dapat diabaikan	: 0
Tanda	: ,
Data tidak dapat ditampilkan	: NA
Angka perkiraan	: e
Angka sementara	: x
Angka sangat sementara	: xx
Angka diperbaiki	: r

2. SATUAN

barel	: 158,99 liter= $1/6,2898 \text{ m}^3$
hektar (ha)	: $10\,000 \text{ m}^2$
kilometer (km)	: 1 000 meter (m)
knot	: 1,8523 km/jam
kuintal	: 100 kg
KWh	: 1 000 Watt <i>hour</i>
MWh	: 1 000 KWh
liter (untuk beras)	: 0,80 kg
ons	: 28,31 gram
ton	: 1 000 kg

Satuan lain: buah, dus, butir, helai/lembar, kaleng, batang, pulsa, ton kilometer (ton-km), jam, menit, persen (%).

Perbedaan angka di belakang koma disebabkan oleh pembulatan angka.

GEOGRAFI



1

PENJELASAN TEKNIS

1. Data geografi Kecamatan Seluma Utara terdiri atas luas wilayah desa, jarak antara desa dengan ibukota kecamatan dan kabupaten, letak geografis desa menurut topografis dan posisi terhadap laut.
2. Berdasarkan posisi geografisnya, Kecamatan Seluma Utara memiliki batas-batas: Utara – Provinsi Sumatera Selatan; Selatan - Kecamatan Seluma dan Kecamatan Seluma Timur; Barat - Kecamatan Lubuk Sandi dan Kecamatan Seluma Barat; Timur - Kecamatan Seluma Timur.
3. Luas wilayah administratif desa di Kecamatan Seluma Utara mengikuti Peraturan Bupati Seluma tahun 2017 Tentang penetapan dan Penegasan Batas Desa dan Kelurahan.
4. Penetapan batas desa/ kelurahan adalah proses penetapan batas desa/kelurahan secara kartometrik diatas suatu peta dasar yang disepakati.
5. Penegasan batas desa/ kelurahan adalah kegiatan penentuan titik-titik koordinat batas desa/ kelurahan.
6. Kecamatan Seluma Utara terdiri dari 1 kelurahan dan 9 desa, yaitu:
 - Desa Simpang
 - Desa Selisingan
 - Kelurahan Puguk
 - Desa Pandan
 - Desa Talang Beringan
 - Desa Talang Rami
 - Desa Lubuk Resam
 - Desa Sekalak
 - Desa Sinar Pagi
 - Desa Talang Empat

ULASAN

Kecamatan Seluma Utara merupakan salah satu kecamatan pemekaran di Kabupaten Seluma yang di bentuk sesuai dengan SK bupati Seluma Nomor: 382/ Tahun 2004 yang pada awalnya merupakan bagian dari wilayah Kecamatan Talo.

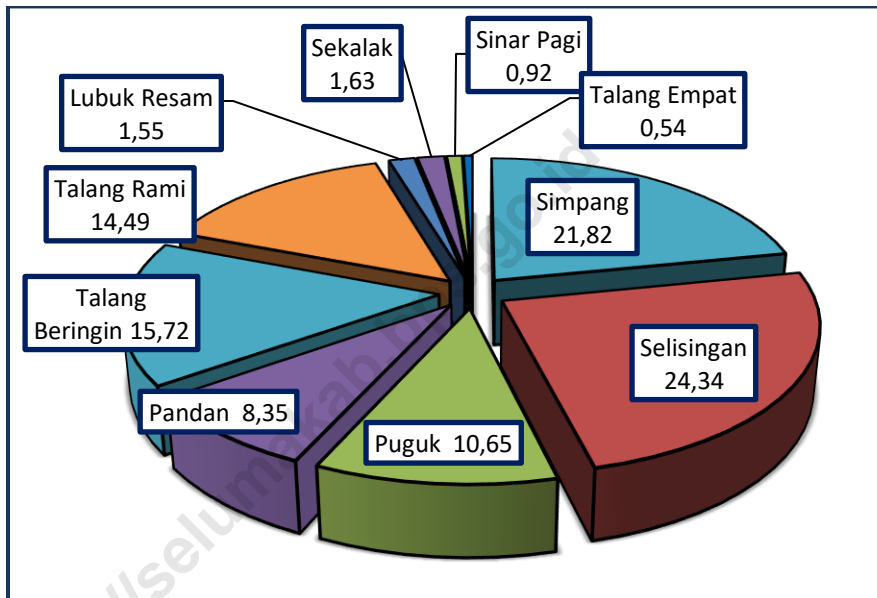
Berikut ini adalah batas-batas wilayah Kecamatan Seluma Utara :

- Sebelah utara : Provinsi Sumatera Selatan
- Sebelah selatan : Kecamatan Seluma dan Seluma Timur
- Sebelah timur : Kecamatan Seluma Timur
- Sebelah barat : Kecamatan Lubuk Sandi dan Seluma Barat

Kecamatan Seluma Utara berdasarkan Peraturan Bupati Seluma Tahun 2017 memiliki wilayah seluas 320,99 Km² atau sekitar 12,94 persen dari seluruh luas Kabupaten Seluma yang terbagi kedalam 1 Kelurahan dan 9 desa definitif. Desa dengan wilayah terluas adalah Desa Selingsingan dengan luas 22,61 Km² atau sekitar 24,34 persen dari luas Kecamatan Seluma Utara. Desa dengan luas wilayah terkecil adalah Desa Talang Empat yang hanya memiliki luas sekitar 0,5 Km² atau sekitar 0,54 persen luas Kecamatan Seluma Utara. Ibukota Kecamatan Seluma Utara berjarak sekitar 14,7 Km dari ibukota Kabupaten Seluma dan 75 km dari Provinsi Bengkulu.

Desa di Kecamatan Seluma Utara tidak ada yang berbatasan dengan laut. Secara topografis desa di Kecamatan Seluma Utara berupa dataran adalah Desa Simpang, Selingsingan, Puguk, Pandan sedangkan desa yang berupa lereng/ puncak adalah Desa Talang Beringin, Talang Rami, Lubuk Resam, Sekalak, Sinar Pagi dan Talang Empat.

Gambar 1. Persentase Luas Wilayah Desa Terhadap Kecamatan di Kecamatan Seluma Utara, 2021



Sumber: Peraturan Bupati Seluma Tahun 2017

1. Geografi

Tabel 1.1 Luas Daerah Menurut Desa di Kecamatan Seluma Utara, 2021

	Desa	Luas (Km ²)	Persentase terhadap Luas Kecamatan
	(1)	(2)	(3)
1	Simpang	20,27	21,82
2	Selingsingan	22,61	24,34
3	Puguk	9,9	10,65
4	Pandan	7,76	8,35
5	Talang Beringin	14,6	15,72
6	Talang Rami	13,46	14,49
7	Lubuk Resam	1,44	1,55
8	Sekalak	1,51	1,63
9	Sinar Pagi	0,85	0,92
10	Talang Empat	0,5	0,54
	Seluma Utara	92,9	100,00

Catatan: 228,09 km² Wilayah Seluma Utara merupakan Hutan Lindung

Sumber: Peraturan Bupati Seluma Tahun 2017

Tabel 1.2 Jarak ke Ibukota Kecamatan dan Ibukota Kabupaten Menurut Desa di Kecamatan Seluma Utara (km), 2021

	Desa	Jarak ke Ibukota Kecamatan	Jarak ke Ibukota Kabupaten
	(1)	(2)	(3)
1	Simpang	9	12,4
2	Selingsingan	6	9,4
3	Puguk	1	10,4
4	Pandan	3	9
5	Talang Beringin	20	8
6	Talang Rami	20	8
7	Lubuk Resam	24	34,4
8	Sekalak	28	17
9	Sinar Pagi	20	30,4
10	Talang Empat	17	27,4

Sumber: Kantor Kecamatan Seluma Utara

Tabel 1.3 Letak Geografis Desa Menurut Posisi Terhadap Laut di Kecamatan Seluma Utara, 2021

Desa		Berbatasan dengan Laut
(1)		(2)
1	Simpang	-
2	Selingsingan	-
3	Puguk	-
4	Pandan	-
5	Talang Beringin	-
6	Talang Rami	-
7	Lubuk Resam	-
8	Sekalak	-
9	Sinar Pagi	-
10	Talang Empat	-

Sumber: BPS, Pendataan Potensi Desa (Podes) 2021

Tabel 1.4 Letak Desa Menurut Topografis di Kecamatan Seluma Utara, 2021

Desa	Topografis		
	Lereng/Puncak	Lembah	Dataran
(1)	(2)	(3)	(4)
1 Simpang	-	-	√
2 Selingsingan	-	-	√
3 Puguk	-	-	√
4 Pandan	-	-	√
5 Talang Beringin	√	-	-
6 Talang Rami	√	-	-
7 Lubuk Resam	√	-	-
8 Sekalak	√	-	-
9 Sinar Pagi	√	-	-
10 Talang Empat	√	-	-

Sumber: BPS, Pendataan Potensi Desa (Podes) 2021

PEMERINTAHAN



2

PENJELASAN TEKNIS

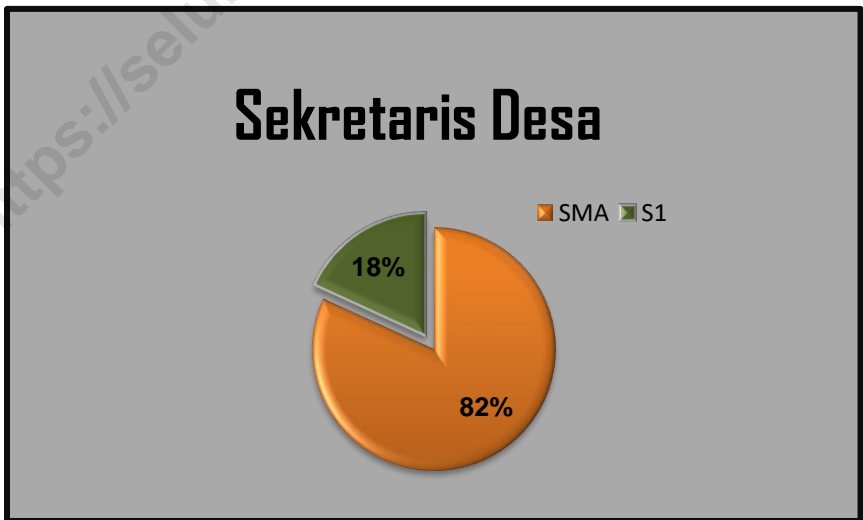
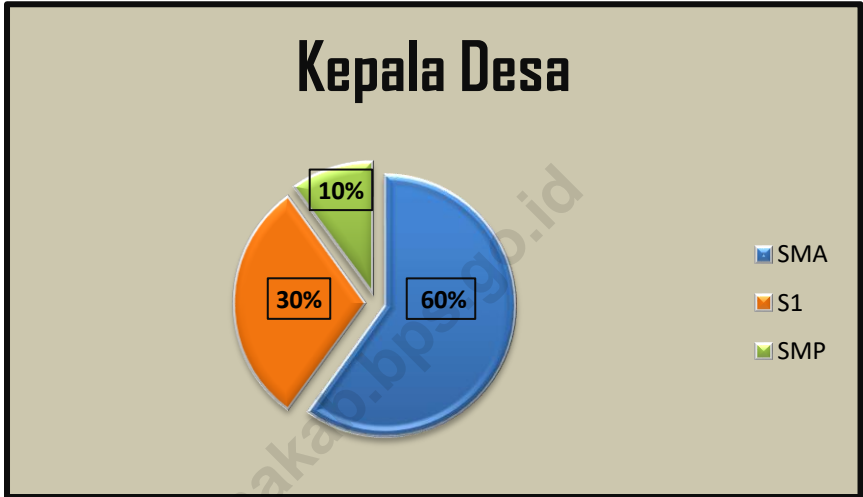
1. Kecamatan adalah pembagian wilayah administratif di Indonesia di bawah kabupaten atau kota. Kecamatan terdiri atas desa-desa atau kelurahan-kelurahan. Kedudukan kecamatan merupakan perangkat daerah kabupaten/kota sebagai pelaksana teknis kewilayahan yang mempunyai wilayah kerja tertentu dan dipimpin oleh seorang camat.
2. Kelurahan adalah suatu wilayah yang dipimpin oleh seorang Lurah sebagai perangkat daerah kabupaten dan atau daerah kota di bawah kecamatan (UndangUndang No. 32 Tahun 2004 tentang Pemerintahan Daerah).
3. Desa adalah kesatuan masyarakat hukum yang memiliki batas-batas wilayah yang berwenang untuk mengatur dan mengurus kepentingan masyarakat setempat berdasarkan asal-usul dan adat istiadat setempat yang diakui dan dihormati dalam sistem pemerintahan Negara Kesatuan Republik Indonesia
4. Desa definitif adalah wilayah yang secara administratif di bawah kecamatan yang dipimpin oleh Kepala Desa.
5. Desa persiapan adalah desa baru di dalam wilayah desa sebagai hasil pemekaran yang akan ditingkatkan menjadi desa definitif.
6. Satuan Lingkungan Setempat adalah satuan kewilayahan atau lingkungan di bawah desa/kelurahan. Satuan kewilayahan ini biasanya ditetapkan dengan peraturan daerah atau peraturan desa, dimana dalam peraturan tersebut menyebutkan tingkatan dan banyaknya satuan kewilayahan di bawah desa beserta batas-batasnya. Tingkatan dan nama SLS bisa berbeda antar daerah, seperti rukun tetangga (RT), rukun warga (RW), jorong, dusun, dan lingkungan.

ULASAN

Kecamatan Seluma Utara pada saat dimekarkan dari kecamatan induk memiliki wilayah administratif sebanyak 1 (satu) kelurahan dan 9 (sembilan) desa definitif yaitu Kelurahan Puguk, Desa Pandan, Desa Selingsingan, Desa Simpang, Desa Talang Beringin, Desa Talang Rami, Desa Sekalak, Desa Lubuk Resam, Desa Talang Empat dan Desa Sinar Pagi.

Desa-desa di Kecamatan Seluma Utara pada tahun 2021 umumnya terdiri dari 3 SLS berupa dusun, hanya Kelurahan Puguk yang memiliki 3 RW dimana pada masing – masing RW terdiri dari 3 RT. Pada tahun 2021, seluruh desa/kelurahan di Kecamatan Seluma Utara dipimpin oleh Kepala Desa dan Lurah definitif

Gambar 2. Tingkat Pendidikan Aparatur Desa di Kecamatan Seluma Utara, 2021



Sumber: Kantor Kecamatan Seluma Utara

2.1. WILAYAH ADMINISTRATIF

Tabel 2.1.1 Jumlah dan Nama Satuan Lingkungan Setempat (SLS) Menurut Desa di Kecamatan Seluma Utara, 2021

	Desa	Tingkat SLS		Nama SLS
		Nama	Jumlah	
	(1)	(2)	(3)	(4)
1	Simpang	Dusun	3	Dusun I, Dusun II, Dusun III
2	Selingsingan	Dusun	3	Dusun I, Dusun II, Dusun III
3	Puguk	RT	9	RW. 1 (RT.1, RT.2 , RT.3), RW. 2 (RT.1, RT.2 , RT.3), RW. 3 (RT.1, RT.2 , RT.3).
4	Pandan	Dusun	3	Dusun I, Dusun II, Dusun III
5	Talang Beringin	Dusun	3	Dusun I, Dusun II, Dusun III
6	Talang Rami	Dusun	3	Dusun I, Dusun II, Dusun III
7	Lubuk Resam	Dusun	3	Dusun I, Dusun II, Dusun III
8	Sekalak	Dusun	3	Dusun I, Dusun II, Dusun III
9	Sinar Pagi	Dusun	3	Dusun I, Dusun II, Dusun III
10	Talang Empat	Dusun	3	Dusun I, Dusun II, Dusun III

Sumber : Kantor Kecamatan Seluma Utara

Tabel 2.1.2 Status Pemerintahan dan Klasifikasi Perkotaan/Perdesaan Menurut Desa di Kecamatan Seluma Utara, 2021

	Desa	Status Pemerintahan	Klasifikasi Perkotaan/Perdesaan
	(1)	(2)	(3)
1	Simpang	Desa	Perdesaan
2	Selingsingan	Desa	Perdesaan
3	Puguk	Kelurahan	Perdesaan
4	Pandan	Desa	Perdesaan
5	Talang Beringin	Desa	Perdesaan
6	Talang Rami	Desa	Perdesaan
7	Lubuk Resam	Desa	Perdesaan
8	Sekalak	Desa	Perdesaan
9	Sinar Pagi	Desa	Perdesaan
10	Talang Empat	Desa	Perdesaan

Sumber : Kantor Kecamatan Seluma Utara

Tabel 2.1.3 Status Desa Definitif/Persiapan Menurut Desa di Kecamatan Seluma Utara, 2021

	Desa	Definitif	Persiapan
	(1)	(2)	(3)
1	Simpang	√	-
2	Selingsingan	√	-
3	Puguk	√	-
4	Pandan	√	-
5	Talang Beringin	√	-
6	Talang Rami	√	-
7	Lubuk Resam	√	-
8	Sekalak	√	-
9	Sinar Pagi	√	-
10	Talang Empat	√	-

Sumber : Kantor Kecamatan Seluma Utara

2.2. SUMBER DAYA MANUSIA

Tabel 2.2.1 Jumlah Pegawai Negeri Sipil Pemerintah Daerah Kecamatan Seluma Utara Menurut Tingkat Pendidikan dan Jenis Kelamin, 2021

Tingkat Pendidikan	Laki-laki	Perempuan	Jumlah
(1)	(2)	(3)	(4)
1 Sekolah Dasar (SD)	-	-	-
2 SMP/ Sederajat	-	-	-
3 SMA/ Sederajat	5	-	5
4 Diploma I/ Akta I	-	-	-
5 Diploma II/ Akta II	-	-	-
6 Diploma III/ Akta III	-	-	-
7 Diploma IV/ Akta IV	-	-	-
8 S1/ Sarjana	4	3	7
9 S2/ Pasca Sarjana	1	-	1
10 S3/ Doktor/ Ph.D	-	-	-
Jumlah	10	3	13

Sumber : Kantor Kecamatan Seluma Utara

Tabel 2.2.2 Aparatur Pemerintah Kantor Kecamatan Seluma Utara, 2021

	Jabatan	Nama	JK	Pendidikan	Jumlah
	(1)	(2)	(3)	(4)	(5)
1	Camat	Usep Amendison Sofiar, ST	L	Strata I	
2	Sekretaris Kecamatan	Sefri Yarmen, S.Sos	L	Strata I	
3	Kasubbag Kepegawaian	-	-	-	
4	Kasubbag Perencanaan dan Keuangan	Sarono, SE	L	Strata I	
5	Kasi Trantib	Sunardi, S. Sos	L	Strata I	
6	Kasi Pemerintahan	Muktarman, S.Ip	L	Strata I	
7	Kasi PMD	Aroni, S.Sos	L	Strata I	
8	Kasi Kesos	Deiyan Sutaryo, SE	L	Strata I	
9	Staf				

Sumber : Kantor Kecamatan Seluma Utara

Tabel 2.2.3 Jumlah Aparatur Pemerintah Desa di Kecamatan Seluma Utara, 2021

	Desa	Kades		Sekdes	Kaur	Kasi	Kadus	Jumlah
		Definitif	PJS					
	(1)	(2)	(3)	(4)	(5)	(6)	(7)	(8)
1	Simpang	1	-	1	2	2	3	9
2	Selingsingan	1	-	1	2	2	3	9
3	Puguk	1	-	1	2	2	9	14
4	Pandan	1	-	1	2	2	3	9
5	Talang Beringin	1	-	1	2	2	3	9
6	Talang Rami	1	-	1	2	2	4	9
7	Lubuk Resam	1	-	1	2	2	3	9
8	Sekalak	1	-	1	2	2	3	9
9	Sinar Pagi	1	-	1	2	2	3	9
10	Talang Empat	1	-	1	2	1	1	9

Sumber : Kantor Kecamatan Seluma Utara

Tabel 2.2.4 Nama Kepala Desa, Jenis Kelamin dan Pendidikan Menurut Desa di Kecamatan Seluma Utara, 2021

	Desa	Nama Kades	JK	Pendidikan
	(1)	(2)	(3)	(4)
1	Simpang	Rlzon Efendi	L	SMU/Sederajat
2	Selingsingan	Saswandi	L	SMU/Sederajat
3	Puguk	Darmiyono, SE	L	Diploma IV/S1
4	Pandan	Anton Nofri	L	Diploma IV/S1
5	Talang Beringin	Muksi	L	SMU/Sederajat
6	Talang Rami	Sriani	L	SMP/Sederajat
7	Lubuk Resam	Sudarmono	L	SMU/Sederajat
8	Sekalak	Sudarmono D	L	SMU/Sederajat
9	Sinar Pagi	Riki Rikardo	L	SMU/Sederajat
10	Talang Empat	Asuandi	L	SMU/Sederajat

Sumber : Kantor Kecamatan Seluma Utara

Tabel 2.2.5 Tanggal Mulai Terhitung (TMT) dan Periode Jabatan Menurut Desa di Kecamatan Seluma Utara, 2021

	Desa	Tanggal Mulai Terhitung (TMT)	Periode
	(1)	(2)	(3)
1	Simpang	17 Februari 2020	I
2	Selingsingan	28 Januari 2017	I
3	Puguk	1 Januari 2017	I
4	Pandan	19 April 2017	I
5	Talang Beringin	16 November 2015	I
6	Talang Rami	17 Desember 2019	I
7	Lubuk Resam	21 April 2017	I
8	Sekalak	17 Desember 2019	I
9	Sinar Pagi	21 April 2017	I
10	Talang Empat	21 April 2017	I

Sumber : Kantor Kecamatan Seluma Utara

Tabel 2.2.6 Nama Sekretaris Desa, Jenis Kelamin, Pendidikan, dan Keterangan PNS Menurut Desa di Kecamatan Seluma Utara, 2021

	Desa	Nama Sekdes	Jenis Kelamin	Pendidikan	Keterangan
	(1)	(2)	(3)	(4)	(5)
1	Simpang	Wawan Bahtiar	L	SMA Sederajat	Non PNS
2	Selingsingan	Mukmin, S.PdI	L	Strata S1	Non PNS
3	Puguk	Jon Kenedi	L	Strata S1	Non PNS
4	Pandan	Herwan Sayudi	L	SMA Sederajat	Non PNS
5	Talang Beringin	Sahiran	L	SMA Sederajat	Non PNS
6	Talang Rami	Sukarwan	L	SMA Sederajat	Non PNS
7	Lubuk Resam	Ajarman Juanu	L	SMA Sederajat	Non PNS
8	Sekalak	Bahrul	L	SMA Sederajat	Non PNS
9	Sinar Pagi	Eksan Germanto	L	SMA Sederajat	Non PNS
10	Talang Empat	Suryanto	L	SMA Sederajat	Non PNS

Sumber : Kantor Kecamatan Seluma Utara

KEPENDUDUKAN



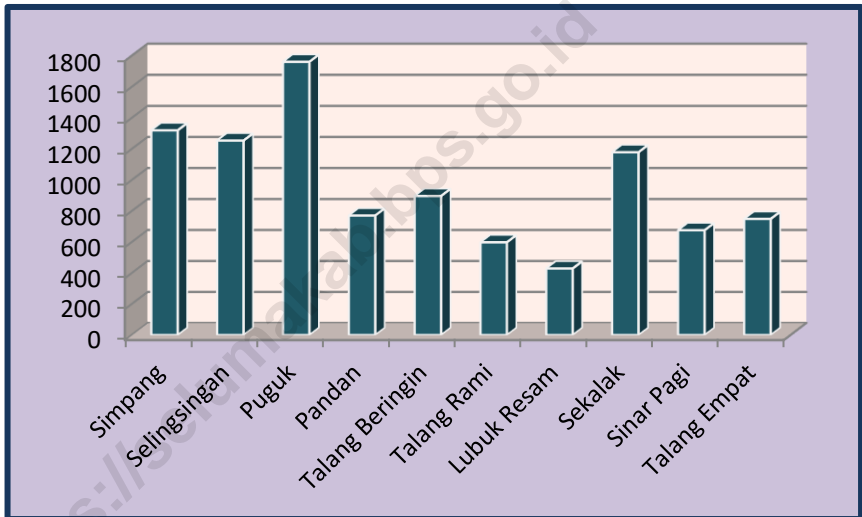
PENJELASAN TEKNIS

1. Sumber utama data kependudukan adalah sensus penduduk yang dilaksanakan setiap sepuluh tahun sekali. Sensus penduduk telah dilaksanakan sebanyak tujuh kali sejak Indonesia merdeka, yaitu tahun 1961, 1971, 1980, 1990, 2000, 2010, dan 2020. Di dalam sensus penduduk, pencacahan dilakukan terhadap seluruh penduduk yang berdomisili di wilayah teritorial Indonesia termasuk warga negara asing kecuali anggota korps diplomatik negara sahabat beserta keluarganya. Hingga sensus penduduk 2010, metode pengumpulan data dalam sensus dilakukan dengan wawancara antara petugas sensus dengan responden dan juga melalui *e-census*. Pencatatan penduduk menggunakan konsep *usual residence*, yaitu konsep dimana penduduk biasa bertempat tinggal. Sedangkan pada sensus penduduk 2020, metode pengumpulan data menggunakan metode kombinasi, yaitu dengan menggunakan data administrasi kependudukan dari Ditjen Dukcapil sebagai basis data dasar yang kemudian dilengkapi dengan wawancara langsung.
2. Untuk tahun yang tidak dilaksanakan sensus penduduk, data kependudukan diperoleh dari hasil proyeksi penduduk. Proyeksi penduduk merupakan suatu perhitungan ilmiah yang didasarkan pada asumsi dari komponen-komponen perubahan penduduk, yaitu kelahiran, kematian, dan migrasi.
7. Penduduk Indonesia adalah semua orang yang berdomisili di wilayah teritorial Indonesia selama 6 bulan atau lebih dan atau mereka yang berdomisili kurang dari 6 bulan tetapi bertujuan menetap.
8. Laju pertumbuhan penduduk adalah angka yang menunjukkan persentase penambahan penduduk dalam jangka waktu tertentu.
9. Kepadatan penduduk adalah rasio banyaknya penduduk per kilometer persegi.
10. Rasio jenis kelamin adalah perbandingan antara penduduk laki-laki dan penduduk perempuan pada suatu wilayah dan waktu tertentu.

ULASAN

Jumlah penduduk Kecamatan Seluma Utara pada tahun 2021 sebanyak 9.634 jiwa dengan *sex ratio* sebesar 1,12 dan kepadatan 104 penduduk per Km².

Gambar 3. Jumlah Penduduk Menurut Desa di Kecamatan Seluma Utara (jiwa), 2021



Sumber : Proyeksi Penduduk Indonesia 2010-2035 dan Sensus Penduduk 2020

Gambar 3 menunjukkan perbandingan jumlah penduduk menurut desa di Kecamatan Seluma Utara pada tahun 2021. Terlihat jumlah penduduk terbanyak di Kecamatan Seluma Utara pada tahun 2021 adalah Kelurahan Puguk, Sementara jumlah penduduk yang paling sedikit adalah Desa Lubuk Resam.

3. Penduduk

Tabel 3.1. Penduduk, Distribusi Persentase Penduduk, Kepadatan Penduduk, dan Rasio Jenis Kelamin Penduduk Menurut Desa di Kecamatan Seluma Utara, 2021

Desa	Penduduk		
	Laki-Laki	Perempuan	Jumlah
(1)	(2)	(3)	(4)
1 Simpang	727	593	1 320
2 Selingsingan	656	598	1 254
3 Puguk	914	847	1 761
4 Pandan	403	368	771
5 Talang Beringin	460	437	897
6 Talang Rami	317	281	598
7 Lubuk Resam	240	189	429
8 Sekalak	604	575	1 179
9 Sinar Pagi	367	309	676
10 Talang Empat	408	341	749
SELUMA UTARA	5 096	4 538	9 634

Lanjutan Tabel 3.1

	Desa	Persentase Penduduk	Kepadatan Penduduk (per km²)	Rasio Jenis Kelamin Penduduk
	(1)	(5)	(6)	(7)
1	Simpang	13,70	65	1,23
2	Selingsingan	13,02	55	1,1
3	Puguk	18,28	178	1,08
4	Pandan	8	99	1,1
5	Talang Beringin	9,31	61	1,05
6	Talang Rami	6,21	44	1,13
7	Lubuk Resam	4,45	298	1,27
8	Sekalak	12,24	781	1,05
9	Sinar Pagi	7,02	795	1,19
10	Talang Empat	7,77	1 498	1,2
	SELUMA UTARA	100,00	104	1.12

Catatan : Luas desa/kelurahan berdasarkan Peraturan Bupati Seluma Tahun 2017

Sumber : Dinas Kependudukan dan Pencatatan Sipil (Dukcapil) kabupaten Seluma

Tabel 3.2. Jumlah Penduduk Menurut Kelompok Umur dan Jenis Kelamin di Kecamatan Seluma Utara, 2021

Kelompok Umur	Jenis Kelamin		
	Laki-Laki	Perempuan	Jumlah
(1)	(2)	(3)	(4)
<15	1 152	1 058	2 210
15-24	989	873	1 862
25-34	937	781	1 718
35-44	876	781	1 657
45-54	589	473	1 062
55-64	327	318	645
>65	226	254	480
SELUMA UTARA	5 096	4 538	9 634

Catatan : Kepadatan Penduduk menyesuaikan dengan luas wilayah menurut Perbup Tahun 2021

Sumber : Dinas Kependudukan dan Pencatatan Sipil (Dukcapil) kabupaten Seluma

Tabel 3.3. Jenis Usaha Utama Sebagian Besar Penduduk Menurut Desa di Kecamatan Seluma Utara, 2021

	Desa	Usaha Utama	Komoditi
	(1)	(2)	(3)
1	Simpang	Pertanian	Kelapa Sawit
2	Selingsingan	Pertanian	Kelapa Sawit
3	Puguk	Pertanian	Kelapa Sawit
4	Pandan	Pertanian	Karet
5	Talang Beringin	Pertanian	Kelapa Sawit
6	Talang Rami	Pertanian	Kelapa Sawit
7	Lubuk Resam	Pertanian	Karet
8	Sekalak	Pertanian	Karet
9	Sinar Pagi	Pertanian	Karet
10	Talang Empat	Pertanian	Kelapa Sawit

Sumber : BPS, Pendataan Potensi Desa (Podes) 2021

SOSIAL



PENJELASAN TEKNIS

1. Jenjang pendidikan formal Jenjang pendidikan formal terdiri atas jenjang pendidikan dasar, menengah, dan tinggi.
 - Jenjang pendidikan dasar, meliputi Sekolah Dasar (SD), termasuk SD kecil/pamong (pendidikan anak oleh masyarakat, orang tua, dan guru), Sekolah Luar Biasa (SLB) tingkat dasar, Madrasah Ibtidaiyah (MI), Sekolah Menengah Pertama (SMP) Umum/Kejuruan (termasuk SMP Terbuka, SMEP, ST, SKKP), dan Madrasah Tsanawiyah (MTs).
 - Jenjang pendidikan menengah, meliputi Sekolah Menengah Atas (SMA), Madrasah Aliyah (MA), Sekolah Menengah Kejuruan (antara lain: SMEA, STM, SMIP, SPG, SGA, termasuk sekolah kejuruan yang dikelola oleh kementerian selain Kemdikbud), dan Madrasah Aliyah Kejuruan (MAK).
 - Jenjang pendidikan tinggi, meliputi:
 - Pendidikan Akademik merupakan pendidikan tinggi program sarjana dan/atau program pascasarjana yang diarahkan pada penguasaan dan pengembangan cabang ilmu pengetahuan dan teknologi. Yang termasuk program pendidikan akademik antara lain: program sarjana (S1), magister (S2), dan doktor (S3). Lulusan program-program tersebut berhak menggunakan gelar sarjana, magister, atau doktor.
 - Pendidikan Vokasi merupakan pendidikan tinggi program diploma yang menyiapkan mahasiswa untuk pekerjaan dengan keahlian terapan tertentu sampai program sarjana terapan. Program pendidikan vokasi antara lain: program diploma (diploma satu (D1), diploma dua (D2), diploma tiga (D3), dan diploma empat (D4) atau sarjana terapan), magister terapan, dan doktor terapan.
 - Pendidikan Profesi merupakan pendidikan tinggi setelah program sarjana yang menyiapkan mahasiswa dalam pekerjaan yang memerlukan persyaratan keahlian khusus. Program pendidikan profesi (keahlian lanjutan) antara lain program profesi dan program spesialis. Program

profesi dapat menggunakan nama lain yang sederajat seperti: program profesi dokter, insinyur, apoteker, akuntan, notaris, psikolog, guru/pendidik, dan wartawan.

2. **Bersekolah** adalah seseorang yang terdaftar dan aktif mengikuti proses belajar, baik di suatu jenjang pendidikan formal maupun nonformal.
3. **Rumah Sakit** adalah sarana kesehatan/bangunan tempat untuk melayani penderita yang sakit untuk berobat rawat jalan atau rawat inap yang pelayanannya disediakan oleh dokter, perawat, dan tenaga ahli kesehatan lainnya.
4. **Rumah Sakit Bersalin** adalah rumah sakit khusus untuk persalinan, dilengkapi pelayanan spesialis pemeriksaan kehamilan, persalinan, rawat inap, dan rawat jalan ibu dan anak yang berada di bawah pengawasan dokter spesialis kandungan.
5. **Poliklinik** adalah sarana kesehatan/bangunan yang dipakai untuk pelayanan berobat jalan. Biasanya dikelola oleh swasta atau organisasi keagamaan tertentu.
6. **Balai pengobatan** adalah tempat pemeriksaan kesehatan di bawah pengawasan mantri kesehatan.
7. **Puskesmas (Pusat Kesehatan Masyarakat)** adalah sebagai unit pelayanan kesehatan milik pemerintah (pelaksana teknis dinas kesehatan kabupaten/ kota) yang bertanggung jawab terhadap pelayanan kesehatan masyarakat untuk wilayah kecamatan, sebagian kecamatan, atau kelurahan/desa. Puskesmas memberikan pelayanan berobat jalan atau rawat inap. Biasanya Puskesmas berada di setiap kecamatan dan dapat terdiri dari 2 sampai 3 puskesmas di dalam 1 kecamatan. Puskesmas dibedakan antara puskesmas yang menyediakan pelayanan rawat inap dan tidak.
8. **Apotek** adalah suatu sarana kesehatan yang digunakan untuk pekerjaan kefarmasian, dan penyaluran/penjualan obat/bahan farmasi. Apotek melayani pembelian obat secara bebas atau dengan resep dokter. Apotek selalu ada tenaga apoteker selaku penanggungjawabnya.

9. **Gizi buruk** adalah suatu keadaan kekurangan konsumsi zat gizi yang disebabkan oleh rendahnya konsumsi energi protein dalam makanan sehari-hari, yang ditandai dengan berat dan tinggi badan tidak sesuai umur (dibawah rata-rata) dan harus ditetapkan oleh tenaga medis. Busung lapar termasuk salah satu bentuk gizi 86 Pedoman Pencacah Desa/Kelurahan buruk. Secara klinis, status gizi buruk meliputi tiga tipe, yaitu *marasmus*, *kwashiorkor*, dan *marasmus-kwashiorkor*
10. **Keluarga pengguna listrik Perusahaan Listrik Negara (PLN)** adalah keluarga pengguna/pelanggan listrik yang disalurkan oleh PLN, dengan atau tanpa meteran resmi dari PLN.
11. **Keluarga pengguna listrik non-PLN** adalah keluarga pengguna/pelanggan listrik selain PLN, misalnya diesel/generator, listrik diusahakan oleh pemerintah daerah, swasta, atau listrik swadaya masyarakat.
12. **Keluarga bukan pengguna listrik** adalah keluarga yang tidak menggunakan listrik sebagai sumber energi untuk penerangan rumah
13. **Penerangan di jalan utama desa/kelurahan** adalah keberadaan sarana penerangan dan jenis penerangan di jalan utama desa/kelurahan. Penerangan jalan yang dicatat di sini adalah fasilitas yang tersedia dan berfungsi sebagaimana mestinya. Penerangan jalan yang diusahakan/dibiayai oleh masyarakat (swadaya) atau perusahaan walaupun sumbernya dari PLN dikategorikan sebagai listrik non pemerintah. Misalnya, karena tidak ada lampu di jalan utama desa, maka setiap rumah yang berada di pinggir jalan utama dianjurkan memasang lampu di jalan depan rumahnya.
14. **Gas kota** adalah penggunaan gas bumi yang diperoleh dari perusahaan gas untuk memenuhi kebutuhan bahan bakar untuk memasak keluarga sehari-hari.
15. **Liquid Petroleum Gas (LPG)** adalah bahan bakar berupa gas yang dicairkan yang merupakan produk minyak bumi yang diperoleh dari proses distilasi bertekanan tinggi. Berasal dari beberapa sumber yaitu dari gas alam maupun gas hasil dari pengolahan minyak bumi (Light End). LPG pada rincian ini dibedakan menjadi dua, yaitu LPG 3 kg dan LPG lebih dari 3 kg.

16. **Air kemasan bermerek** adalah air yang diproduksi oleh suatu perusahaan melalui proses yang higienis dan terdaftar di kementerian kesehatan.
17. **Air isi ulang** adalah air yang diproduksi melalui proses penjernihan dan biasanya tidak memiliki merek.
18. **Ledeng dengan meteran (PAM/PDAM)** adalah air yang diproduksi melalui penjernihan dan penyehatan sebelum dialirkan kepada konsumen melalui suatu instalasi berupa saluran air. Sumber air ini diusahakan oleh Perusahaan Air Minum (PAM), Perusahaan Daerah Air Minum (PDAM), atau Badan Pengelola Air Minum (BPAM), baik dikelola oleh pemerintah maupun swasta.
19. **Ledeng tanpa meteran** adalah air yang diproduksi melalui proses penjernihan dan penyehatan (air PAM) namun disalurkan ke konsumen melalui pedagang air keliling/pikulan.
20. **Sumur bor atau pompa** adalah air tanah yang cara pengambilannya dengan pompa tangan, pompa listrik, atau kincir angin, termasuk sumur artesis (sumur pantek).
21. **Sumur** adalah air dalam tanah yang cara pengambilannya dengan menggunakan gayung atau ember, baik dengan menggunakan katrol maupun tidak.
22. **Mata air** adalah sumber air permukaan tanah di mana air timbul dengan sendirinya (alami).
23. **Air hujan** adalah air yang diperoleh dengan cara menampung air hujan.
24. **Jamban** adalah tempat buang air besar yang tertutup, baik menggunakan tangkiseptik maupun tidak.
25. **Jamban sendiri** adalah jamban yang hanya digunakan oleh satu keluarga.
26. **Jamban bersama** adalah jamban yang digunakan oleh dua keluarga atau lebih.
27. **Jamban umum** adalah jamban yang dapat digunakan oleh setiap warga desa/kelurahan yang bersangkutan maupun masyarakat lainnya
28. **Bukan jamban** adalah tempat pembuangan air besar yang penampungan akhirnya kolam/sawah, lubang tanah/tanah lapang/kebun, sungai/danau/laut, dan sebagainya.

29. **Bencana alam** adalah bencana yang diakibatkan oleh peristiwa atau serangkaian peristiwa yang disebabkan oleh alam antara lain berupa gempa bumi, tsunami, gunung meletus, banjir, banjir bandang, kekeringan, angin topan, dan tanah longsor. Data bencana yang disajikan merupakan kejadian bencana yang terjadi selama 3 tahun terakhir.
30. **Sistem peringatan dini bencana alam** adalah serangkaian kegiatan pemberian peringatan sesegera mungkin kepada masyarakat tentang kemungkinan terjadinya bencana alam pada suatu tempat oleh lembaga yang berwenang.
31. **Lapangan olahraga** adalah tempat lapang untuk kegiatan olahraga yang ada di desa/kelurahan baik yang sesuai dengan persyaratan olahraga yang bersangkutan maupun tidak. Keberadaan lapangan olahraga yang dimaksudkan bukan hanya yang dimiliki oleh desa/kelurahan, melainkan juga lapangan yang dimiliki swasta atau pribadi, baik yang difungsikan secara komersial maupun tidak komersial dan masyarakat umum dapat mengaksesnya.

ULASAN

PENDIDIKAN

Pendidikan merupakan hak dasar hidup manusia, dan pemerintah berkewajiban menyediakan sarana dan prasarannya. Di kecamatan Seluma Utara terdapat 4 Taman Kanak – Kanak (TK) Swasta, 10 Sekolah Dasar (SD) Negeri, 1 Madrasah Ibtidaiyah (MI) Negeri dan 3 Madrasah Ibtidaiyah (MI) Swasta, 2 Sekolah Menengah Pertama (SMP) Negeri. Sedangkan untuk Sekolah Menengah Atas (SMA) di Kecamatan Seluma Utara belum ada.

Pada tahun ajaran 2021/2022 berdasarkan data dari Dinas Pendidikan Kabupaten Seluma jumlah murid di Taman Kanak – Kanak sebanyak 110 murid yang tersebar di 4 unit TK Swasta dengan jumlah guru 13 orang. Pada jenjang Sekolah Dasar (SD) sebanyak 764 murid yang tersebar di 10 unit SD dengan jumlah guru sebanyak 91 orang. Pada Madrasah Ibtidaiyah (MI) terdapat 202 murid dengan jumlah guru sebanyak 40 orang yang tersebar pada 1 MI negeri dan 3 MI swasta. Pada jenjang Sekolah Menengah Pertama (SMP) di Seluma Utara terdapat 2 unit sekolah yang terdiri dari 178 murid dengan jumlah guru sebanyak 27 guru. Sedangkan untuk SMA sampai dengan tahun 2021 belum ada.

KESEHATAN

Penduduk yang sehat merupakan modal dasar dalam pembangunan. Penduduk yang sehat dan terjaga kesehatannya memiliki potensi dapat meningkatkan produktivitas. Meningkatnya produktivitas berarti dapat meningkatkan nilai tambah ekonomi yang akhirnya dapat peningkatan pertumbuhan ekonomi. Oleh karena itu peningkatan kualitas kesehatan masyarakat memegang peranan penting dalam memacu pertumbuhan ekonomi.

Upaya peningkatan kesehatan masyarakat diwujudkan dalam pembangunan sarana kesehatan. Pada tahun 2021 di Kecamatan Seluma Utara terdapat 1 unit fasilitas kesehatan Puskesmas tanpa inap yang berada di kelurahan Puguk.

PERUMAHAN DAN LINGKUNGAN

Energi khususnya listrik dan penerangan merupakan kebutuhan pokok masyarakat. Penggunaan listrik bisa bersumber dari Perusahaan Listrik Negara (PLN) ataupun bukan. Masyarakat Kecamatan Seluma Utara yang menggunakan listrik bersumber dari PLN lebih dari 94 persen. Sedangkan masyarakat yang menggunakan listrik yang

bersumber non PLN sekitar 1,91 persen. Namun di Kecamatan Seluma Utara sekitar 3,9 persen masih ada yang belum menikmati energi listrik dalam kehidupan sehari-harinya.

Dalam kehidupan sehari-hari sebagian besar masyarakat di Kecamatan Seluma Utara menggunakan bahan bakar utama LPG 3Kg dan sumur sebagai sumber air minum utama. Mayoritas perumahan di Kecamatan Seluma Utara juga telah memanfaatkan fasilitas jamban sendiri, meskipun masih ada yang belum memiliki jamban.

AGAMA

Pada tahun 2021, penduduk Kecamatan Seluma Utara yang beragama Islam mencapai 100 persen dan untuk sarana ibadah terdapat 20 masjid dan 10 musholla. Selama tahun 2021 terdapat 67 pasangan yang melangsungkan pernikahan di Kecamatan Seluma Utara.

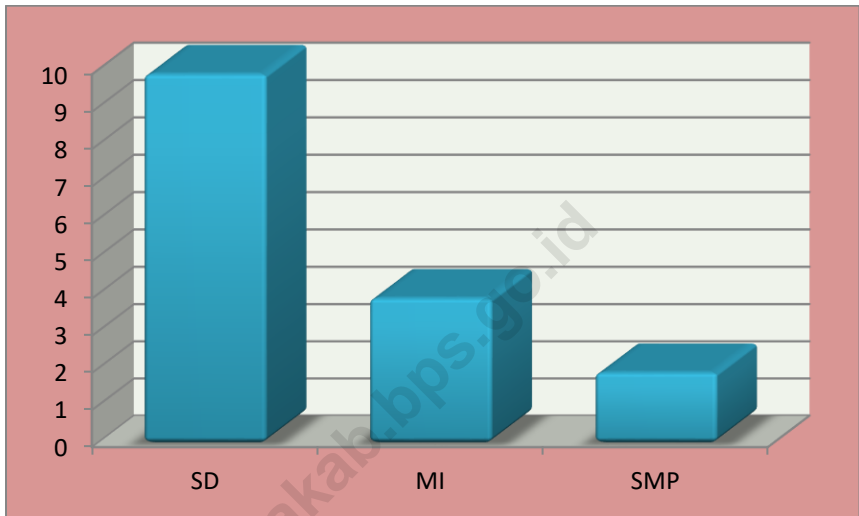
BENCANA ALAM DAN MITIGASI

Kejadian bencana alam mengganggu kehidupan dan menyebabkan kerugian bagi masyarakat. Kejadian bencana yang paling sering terjadi di Kecamatan Seluma Utara adalah tanah longsor. Namun kejadian bencana tersebut tidak memakan korban jiwa meskipun minimnya keberadaan fasilitas/upaya mitigasi bencana alam di Kecamatan Seluma Utara.

OLAHRAGA

Upaya mewujudkan masyarakat yang sehat tidak semata dibutuhkan fasilitas kesehatan, namun perlu digerakkan kegiatan olahraga sebagai upaya pencegahan. Kegiatan olahraga perlu pula didukung dengan fasilitas dan kelompok olahraga yang mendukung. Di Kecamatan Seluma Utara sudah tersedia lapangan dan fasilitas olahraga sepak bola, bola voli, bulu tangkis, tenis meja dan futsal. Dari semua lapangan olahraga tersebut hanya lapangan bola voli yang tersedia untuk semua desa. Sementara yang lainnya tidak tersedia di semua desa.

Gambar 4. Jumlah Fasilitas Sekolah di Kecamatan Seluma Utara, 2021



Sumber: BPS, Pendataan Potensi Desa (Podes) 2021

4.1 PENDIDIKAN

Tabel 4.1.1 Banyaknya Desa yang Memiliki Fasilitas Sekolah Menurut Tingkat Pendidikan di Kecamatan Seluma Utara, 2019-2021

	Tingkat Pendidikan	2019	2020	2021
	(1)	(2)	(3)	(4)
1	Sekolah Dasar (SD)	10	10	10
2	Madrasah Ibtidaiyah (MI)	4	4	4
3	Sekolah Menengah Pertama (SMP)	2	2	2
4	Madrasah Tsanawiyah (MTs)	-	-	-
5	Sekolah Menengah Atas (SMA)	-	-	-
6	Madrasah Aliyah (MA)	-	-	-
7	Sekolah Menengah Kejuruan (SMK)	-	-	-
8	Akademi/ Perguruan Tinggi	-	-	-

Sumber : BPS, Pendataan Potensi Desa (Podes) 2019, 2020 dan 2021

Tabel 4.1.2 Jumlah Sekolah Menurut Tingkat Pendidikan di Kecamatan Seluma Utara, 2020/2021 dan 2021/2022

Tingkat Pendidikan	Negeri		Swasta		Jumlah	
	2020/ 2021	2021/ 2022	2020/ 2021	2021/ 2022	2020/ 2021	2021/ 2022
(1)	(2)	(3)	(4)	(5)	(6)	(7)
1 Taman Kanak-Kanak (TK)	-	-	4	4	4	4
2 Raudatul Athfal (RA)	-	-	-	-	-	-
3 Sekolah Dasar (SD)	10	10	-	-	10	10
4 Madrasah Ibtidaiyah (MI)	1	1	3	3	4	4
5 Sekolah Menengah Pertama (SMP)	2	2	-	-	2	2
6 Madrasah Tsanawiyah (MTs)	-	-	-	-	-	-
7 Sekolah Menengah Atas (SMA)	-	-	-	-	-	-
8 Sekolah Menengah Kejuruan (SMK)	-	-	-	-	-	-
9 Madrasah Aliyah (MA)	-	-	-	-	-	-

Sumber : Kementerian Pendidikan, Kebudayaan, Riset, dan Teknologi, Sistem Data Pokok Pendidikan, data semester ganjil laporan sampai dengan 30 November 2021
Kementerian Agama, EMIS, data semester ganjil laporan sampai dengan 17 Februari 2022

Tabel 4.1.3 Jumlah Guru Menurut Tingkat Pendidikan di Kecamatan Seluma Utara, 2020/2021 dan 2021/2022

Tingkat Pendidikan	Negeri		Swasta		Jumlah	
	2020/ 2021	2021/ 2022	2020/ 2021	2021/ 2022	2020/ 2021	2021/ 2022
(1)	(2)	(3)	(4)	(5)	(6)	(7)
1 Taman Kanak-Kanak (TK)	-	-	12	12	12	12
2 Raudatul Athfal (RA)	-	-	-	-	-	-
3 Sekolah Dasar (SD)	87	91	-	-	87	91
4 Madrasah Ibtidaiyah (MI)	19	20	23	20	42	40
5 Sekolah Menengah Pertama (SMP)	28	27	-	-	28	27
6 Madrasah Tsanawiyah (MTs)	-	-	-	-	-	-
7 Sekolah Menengah Atas (SMA)	-	-	-	-	-	-
8 Sekolah Menengah Kejuruan (SMK)	-	-	-	-	-	-
9 Madrasah Aliyah (MA)	-	-	-	-	-	-

Sumber : Kementerian Pendidikan, Kebudayaan, Riset, dan Teknologi, Sistem Data Pokok Pendidikan, data semester ganjil laporan sampai dengan 30 November 2021
Kementerian Agama, EMIS, data semester ganjil laporan sampai dengan 17 Februari 2022

Tabel 4.1.4 Jumlah Murid Menurut Tingkat Pendidikan di Kecamatan Seluma Utara, 2020/2021 dan 2021/2022

Tingkat Pendidikan	Negeri		Swasta		Jumlah	
	2020/ 2021	2021/ 2022	2020/ 2021	2021/ 2022	2020/ 2021	2021/ 2022
(1)	(2)	(3)	(4)	(5)	(6)	(7)
1 Taman Kanak-Kanak (TK)	-	-	119	110	119	110
2 Raudatul Athfal (RA)	-	-	-	-	-	-
3 Sekolah Dasar (SD)	814	764	-	-	814	764
4 Madrasah Ibtidaiyah (MI)	87	82	128	120	215	202
5 Sekolah Menengah Pertama (SMP)	182	178	-	-	182	178
6 Madrasah Tsanawiyah (MTs)	-	-	-	-	-	-
7 Sekolah Menengah Atas (SMA)	-	-	-	-	-	-
8 Sekolah Menengah Kejuruan (SMK)	-	-	-	-	-	-
9 Madrasah Aliyah (MA)	-	-	-	-	-	-

Sumber : Kementerian Pendidikan, Kebudayaan, Riset, dan Teknologi, Sistem Data Pokok Pendidikan, data semester ganjil laporan sampai dengan 30 November 2021
Kementerian Agama, EMIS, data semester ganjil laporan sampai dengan 17 Februari 2022

Tabel 4.1.5 Jumlah Sekolah, Murid, Guru dan Rasio Murid-Guru Taman Kanak-Kanak (TK) Menurut Tahun di Kecamatan Seluma Utara, 2016-2021

Tahun	Jumlah			Rasio Murid-Guru
	Sekolah	Murid	Guru	
(1)	(2)	(3)	(4)	(5)
2016	9	200	22	9,09
2017	10	143	30	4,77
2018	10	237	30	7,90
2019	6	124	16	7,75
2020	6	147	15	9,80
2021	4	110	13	8,46

Sumber : Kementerian Pendidikan, Kebudayaan, Riset, dan Teknologi, Sistem Data Pokok Pendidikan, data semester ganjil laporan sampai dengan 30 November 2021

Tabel 4.1.6 Banyaknya Sekolah Dasar (SD) Menurut Desa di Kecamatan Seluma Utara, 2021

	Desa	Negeri	Swasta	Jumlah
	(1)	(2)	(3)	(4)
1	Simpang	1	-	1
2	Selingsingan	1	-	1
3	Puguk	1	-	1
4	Pandan	1	-	1
5	Talang Beringin	1	-	1
6	Talang Rami	1	-	1
7	Lubuk Resam	1	-	1
8	Sekalak	1	-	1
9	Sinar Pagi	1	-	1
10	Talang Empat	1	-	1
	Seluma Utara	10	-	10

Sumber : BPS, Pendataan Potensi Desa (Podes) 2021

Tabel 4.1.7 Jumlah Murid, Guru dan Rasio Murid-Guru Sekolah Dasar (SD) Menurut Tahun di Kecamatan Seluma Utara, 2016-2021

Tahun	Jumlah		Rasio Murid-Guru
	Murid	Guru	
(1)	(2)	(3)	(4)
2016	1 267	57	22,23
2017	1 267	89	14,24
2018	1 136	79	14,38
2019	1 116	90	12,40
2020	1 058	85	12,45
2021	1578	91	17,34

Sumber : Kementerian Pendidikan, Kebudayaan, Riset, dan Teknologi, Sistem Data Pokok Pendidikan, data semester ganjil laporan sampai dengan 30 November 2021

Tabel 4.1.8 Banyaknya Sekolah Menengah Pertama (SMP) Menurut Desa di Kecamatan Seluma Utara, 2021

	Desa	Negeri	Swasta	Jumlah
	(1)	(2)	(3)	(4)
1	Simpang	-	-	-
2	Selingsingan	-	-	-
3	Puguk	1	-	-
4	Pandan	-	-	-
5	Talang Beringin	-	-	-
6	Talang Rami	-	-	-
7	Lubuk Resam	1	-	-
8	Sekalak	-	-	-
9	Sinar Pagi	-	-	-
10	Talang Empat	-	-	-
	Seluma Utara	2	-	2

Sumber : BPS, Pendataan Potensi Desa (Podes) 2021

Tabel 4.1.9 Jumlah Murid, Guru dan Rasio Murid-Guru Sekolah Menengah Pertama (SMP) Menurut Tahun di Kecamatan Seluma Utara, 2016-2021

Tahun	Jumlah		Rasio Murid-Guru
	Murid	Guru	
(1)	(2)	(3)	(4)
2016	431	15	28,73
2017	452	24	18,83
2018	430	23	18,70
2019	406	25	16,24
2020	354	28	12,64
2021	178	27	6,59

Sumber : Kementerian Pendidikan, Kebudayaan, Riset, dan Teknologi, Sistem Data Pokok Pendidikan, data semester ganjil laporan sampai dengan 30 November 2021

Tabel 4.1.10 Kemudahan Untuk Mencapai Sarana Pendidikan Terdekat Bagi Desa yang Tidak Ada Sarana Pendidikan Menurut Desa dan Jenjang Pendidikan di Kecamatan Seluma Utara, 2021

	Desa	SD	MI	SMP
	(1)	(2)	(3)	(4)
1	Simpang			Sulit
2	Selingsingan		Sulit	Sulit
3	Puguk		Sulit	
4	Pandan			Sulit
5	Talang Beringin			Sangat Sulit
6	Talang Rami		Mudah	Sangat Sulit
7	Lubuk Resam			
8	Sekalak		Sulit	Sulit
9	Sinar Pagi		Sangat Sulit	Sangat Sulit
10	Talang Empat		Sulit	Sulit

Lanjutan Tabel 4.1.10

	Desa	SMA	MA	SMK	Akademi/ Perguruan Tinggi
	(1)	(6)	(7)	(8)	(9)
1	Simpang	Sulit	Sulit	Sulit	Sulit
2	Selingsingan	Sulit	Sulit	Mudah	Sulit
3	Puguk	Sulit	Sulit	Mudah	Sulit
4	Pandan	Sulit	Sulit	Mudah	Sangat Sulit
5	Talang Beringin	Sangat Sulit	Sangat Sulit	Sangat Sulit	Sangat Sulit
6	Talang Rami	Sangat Sulit	Sangat Sulit	Sangat Sulit	Sangat Sulit
7	Lubuk Resam	Sangat Sulit	Sangat Sulit	Sangat Sulit	Sangat Sulit
8	Sekalak	Sulit	Sulit	Sulit	Sulit
9	Sinar Pagi	Sangat Sulit	Sangat Sulit	Sangat Sulit	Sangat Sulit
10	Talang Empat	Sangat Sulit	Sangat Sulit	Sangat Sulit	Sangat Sulit

Sumber : BPS, Pendataan Potensi Desa (Podes) 2021

4.2. KESEHATAN

Tabel 4.2.1 Banyaknya Desa yang Memiliki Sarana Kesehatan Menurut Jenis Sarana Kesehatan di Kecamatan Seluma Utara, 2019-2021

	Desa	2019	2020	2021
	(1)	(2)	(3)	(4)
1	Rumah Sakit	-	-	-
2	Rumah Sakit Bersalin	-	-	-
3	Poliklinik/ Balai Pengobatan	-	-	-
4	Puskesmas Rawat Inap	-	-	-
5	Puskesmas Tanpa Rawat Inap	1	1	1
6	Apotek	-	-	-

Sumber : BPS, Pendataan Potensi Desa (Podes) -2021

Tabel 4.2.2 Banyaknya Warga Penderita Gizi Buruk Menurut Desa di Kecamatan Seluma Utara, 2020

Desa		2021
(1)		(2)
1	Simpang	2
2	Selingsingan	1
3	Puguk	1
4	Pandan	1
5	Talang Beringin	-
6	Talang Rami	1
7	Lubuk Resam	1
8	Sekalak	1
9	Sinar Pagi	-
10	Talang Empat	-
Seluma Utara		8

Sumber : BPS, Pendataan Potensi Desa (Podes) 2021

Tabel 4.2.3 Banyaknya Sarana Kesehatan Menurut Desa dan Jenis Sarana Kesehatan di Kecamatan Seluma Utara, 2021

Desa	Rumah Sakit	Rumah Sakit Bersalin	Poliklinik/ Balai Pengobatan
(1)	(2)	(3)	(4)
1 Simpang	-	-	-
2 Selingsingan	-	-	-
3 Puguk	-	-	-
4 Pandan	-	-	-
5 Talang Beringin	-	-	-
6 Talang Rami	-	-	-
7 Lubuk Resam	-	-	-
8 Sekalak	-	-	-
9 Sinar Pagi	-	-	-
10 Talang Empat	-	-	-
Seluma Utara	-	-	-

Lanjutan Tabel 4.2.3

Desa	Puskesmas		Apotek
	Rawat Inap	Tanpa Rawat Inap	
(1)	(5)	(6)	(7)
1 Simpang	-	-	-
2 Selingsingan	-	-	-
3 Puguk	-	1	-
4 Pandan	-	-	-
5 Talang Beringin	-	-	-
6 Talang Rami	-	-	-
7 Lubuk Resam	-	-	-
8 Sekalak	-	-	-
9 Sinar Pagi	-	-	-
10 Talang Empat	-	-	-
Seluma Utara	-	1	-

Sumber : BPS, Pendataan Potensi Desa (Podes) 2021

Tabel 4.2.4 Kemudahan Mencapai Sarana Kesehatan Terdekat Bagi Desa yang Tidak Ada Sarana Kesehatan Menurut Desa dan Jenis Sarana Kesehatan di Kecamatan Seluma Utara, 2021

	Desa	Rumah Sakit	Rumah Sakit Bersalin	Poliklinik/ Balai Pengobatan
	(1)	(2)	(3)	(4)
1	Simpang	Sulit	Sangat Sulit	Sulit
2	Selingsingan	Sulit	Sangat Sulit	Sangat Sulit
3	Puguk	Sulit	Sangat Sulit	Sulit
4	Pandan	Sulit	Sangat Sulit	Sulit
5	Talang Beringin	Sangat Sulit	Sangat Sulit	Sangat Sulit
6	Talang Rami	Sangat Sulit	Sangat Sulit	Sangat Sulit
7	Lubuk Resam	Sangat Sulit	Sangat Sulit	Sangat Sulit
8	Sekalak	Sulit	Sangat Sulit	Sulit
9	Sinar Pagi	Sangat Sulit	Sangat Sulit	Sangat Sulit
10	Talang Empat	Sangat Sulit	Sangat Sulit	Sangat Sulit

Lanjutan Tabel 4.2.4

	Desa	Puskesmas		Apotek
		Rawat Inap	Tanpa Rawat Inap	
	(1)	(5)	(6)	(7)
1	Simpang	Sulit	Sulit	Sulit
2	Selingsingan	Sulit	Sulit	Sulit
3	Puguk	Sulit		Sulit
4	Pandan	Sulit	Sulit	Sulit
5	Talang Beringin	Sangat Sulit	Sangat Sulit	Sangat Sulit
6	Talang Rami	Sangat Sulit	Sangat Sulit	Sangat Sulit
7	Lubuk Resam	Sangat Sulit	Sangat Sulit	Sangat Sulit
8	Sekalak	Sulit	Sulit	Sulit
9	Sinar Pagi	Sangat Sulit	Sangat Sulit	Sangat Sulit
10	Talang Empat	Sangat Sulit	Sangat Sulit	Sangat Sulit udah

Sumber : BPS, Pendataan Potensi Desa (Podes) 2021

Tabel 4.2.5 Jumlah Tenaga Kesehatan di Kecamatan Seluma Utara,2021

Tenaga Kesehatan	2021
(1)	(4)
Dokter	2
Dokter Gigi	1
Perawat	14
Bidan	10
Tenaga Kefarmasi	1
Tenaga Kesehatan Masyarakat	3
Tenaga Kesehatan Lingkungan	1
Tenaga Gizi	1
Ahli Teknologi Laboratorium Medik	1

Sumber : Dinas Kesehatan Kabupaten Seluma

Tabel 4.2.6 Jumlah Kelahiran yang Tercatat Menurut Desa di Kecamatan Seluma Utara, 2017-2021

Tahun	Jumlah Bayi Lahir	
	Hidup	Mati
(1)	(2)	(3)
2017	145	1
2018	124	1
2019	227	0
2020	135	1
2021	127	-

Sumber : Dinas Kesehatan Kabupaten Seluma

Tabel 4.2.7 Jumlah Posyandu di Kecamatan Seluma Utara, 2018-2021

Tahun	Jumlah
(1)	(2)
2018	10
2019	10
2020	10
2021	10

Sumber : Dinas Kesehatan Kabupaten Seluma

4.3 PERUMAHAN DAN LINGKUNGAN

Tabel 4.3.1 Banyaknya Desa Menurut Sumber Air Minum Sebagian Besar Keluarga di Kecamatan Seluma Utara, 2019-2021

Sumber Air Minum	2019	2020	2021
(1)	(2)	(3)	(4)
Air Kemasan Bermerk	-	-	-
Air Isi Ulang	-	-	-
Ledeng Dengan Meteran (PAM/PDAM)	-	-	-
Ledeng Tanpa Meteran	-	-	-
Sumur Bor atau Pompa	-	-	-
Sumur	8	8	9
Mata Air	-	-	-
Sungai/Danau/Kolam/Waduk/Situ/Embung/Bendungan	2	2	1
Air Hujan	-	-	-
Lainnya	-	-	-

Sumber : BPS, Pendataan Potensi Desa (Podes) 2019, 2020, dan 2021

Tabel 4.3.2 Banyaknya Keluarga Menurut Desa dan Jenis Pengguna Listrik di Kecamatan Seluma Utara, 2021

	Desa	Pengguna Listrik			Bukan Pengguna Listrik
		PLN	Non PLN	Jumlah	
	(1)	(2)	(3)	(4)	(5)
1	Simpang	164	-	164	2
2	Selingsingan	259	-	259	8
3	Puguk	441	-	441	6
4	Pandan	389	-	389	0
5	Talang Beringin	311	-	311	6
6	Talang Rami	216	-	216	6
7	Lubuk Resam	355	-	355	12
8	Sekalak	140	-	140	12
9	Sinar Pagi	58	51	109	31
10	Talang Empat	180	-	180	20

Sumber : BPS, Pendataan Potensi Desa (Podes) 2021

Tabel 4.3.3 Banyaknya Desa Menurut Sumber Penerangan Jalan Utama Desa di Kecamatan Seluma Utara, 2019-2021

Penerangan Jalan Utama	2019	2020	2021
(1)	(2)	(3)	(4)
Sumber Penerangan Jalan Utama			
Listrik Pemerintah	-	-	2
Listrik Non Pemerintah	1	-	-
Non Listrik	-	-	-

Sumber : BPS, Pendataan Potensi Desa (Podes) 2019, 2020 dan 2021

Tabel 4.3.4 Banyaknya Desa Menurut Penggunaan Fasilitas Tempat Buang Air Besar Sebagian Besar Keluarga di Kecamatan Seluma Utara, 2019-2021

Fasilitas Tempat Buang Air Besar	2019	2020	2021
(1)	(2)	(3)	(4)
Jamban	3	4	6
Sendiri	2	4	6
Bersama	-	-	-
Umum	1	-	-
Bukan Jamban	7	6	4

Sumber : BPS, Pendataan Potensi Desa (Podes) 2019, 2020 dan 2021

Tabel 4.3.5 Banyaknya Desa Menurut Jenis Bahan Bakar untuk Memasak yang Digunakan Sebagian Besar Keluarga di Kecamatan Seluma Utara, 2021

Jenis Bahan Bakar	2021
(1)	(5)
Listrik	-
LPG 5,5 Kg	-
LPG 12 Kg	-
LPG 3 Kg	6
Gas Kota	-
Biogas	-
Minyak Tanah	-
Briket	-
Arang	-
Kayu Bakar	4
Lainnya	-

Sumber : BPS, Pendataan Potensi Desa (Podes) 2021

4.4 AGAMA

Tabel 4.4.1 Jumlah Tempat Peribadatan Menurut Desa di Kecamatan Seluma Utara, 2021

Desa	Masjid	Musholla	Gereja Protestan	Gereja Katolik	Pura	Vihara
(1)	(2)	(3)	(4)	(5)	(6)	(7)
Simpang	1	1	-	-	-	-
Selingsingan	2	2	-	-	-	-
Puguk	2	-	-	-	-	-
Pandan	2	1	-	-	-	-
Talang Beringin	2	2	-	-	-	-
Talang Rami	2	3	-	-	-	-
Lubuk Resam	2	1	-	-	-	-
Sekalak	2	-	-	-	-	-
Sinar Pagi	1	-	-	-	-	-
Talang Empat	1	-	-	-	-	-

Sumber : BPS, Pendataan Potensi Desa (Podes) 2021

Tabel 4.4.2 Persentase Jumlah Penduduk Menurut Agama yang Dianut di Kecamatan Seluma Utara, 2021

Agama	Persentase
(1)	(2)
Islam	100,00
Protestan	0,00
Katolik	0,00
Hindu	0,00
Budha	0,00
Lainnya	0,00

Sumber : Kantor Kementerian Agama Kabupaten Seluma

Tabel 4.4.3 Jumlah Pernikahan di Kecamatan Seluma Utara, 2015-2021

Tahun	Jumlah Pernikahan
(1)	(2)
2015	42
2016	53
2017	97
2018	42
2019	66
2020	40
2021	67

Sumber : Kantor Kementerian Agama Kabupaten Seluma

Tabel 4.4.4 Jumlah Jemaah Haji yang Diberangkatkan menurut Status Kembali dan Jenis Kelamin di Kecamatan Seluma Utara, 2021

Jemaah Haji		Jumlah
(1)		(2)
Kembali	Laki-Laki	-
	Perempuan	-
Meninggal	Laki-Laki	-
	Perempuan	-
Tidak Kembali	Laki-Laki	-
	Perempuan	-
Seluma Utara		-

Catatan : Tahun 2021 tidak ada Pemberangkatan Jemaah Haji karena adanya Pandemi Covid-19

Sumber : Kantor Kementerian Agama Kabupaten Seluma

4.5 BENCANA ALAM DAN MITIGASI

Tabel 4.5.1 Banyaknya Kejadian Bencana Alam Menurut Desa dan Jenis Bencana Alam di Kecamatan Seluma Utara, 2020

	Desa	Gempa Bumi	Tsunami	Gunung Meletus	Tanah Longsor
	(1)	(2)	(3)	(4)	(5)
1	Simpang	-	-	-	-
2	Selingsingan	-	-	-	-
3	Puguk	-	-	-	3
4	Pandan	-	-	-	-
5	Talang Beringin	-	-	-	1
6	Talang Rami	-	-	-	-
7	Lubuk Resam	-	-	-	1
8	Sekalak	-	-	-	1
9	Sinar Pagi	-	-	-	-
10	Talang Empat	-	-	-	-
	Seluma Utara	-	-	-	6

Lanjutan Tabel 4.5.1

	Desa	Banjir	Banjir Bandang	Kekeringan	Kebakaran Hutan dan Lahan
	(1)	(6)	(7)	(8)	(9)
1	Simpang	1	-	-	-
2	Selingsingan	-	-	-	-
3	Puguk	-	-	-	-
4	Pandan	-	-	-	-
5	Talang Beringin	-	-	-	-
6	Talang Rami	1	-	-	-
7	Lubuk Resam	-	-	-	-
8	Sekalak	-	-	-	-
9	Sinar Pagi	-	-	-	-
10	Talang Empat	-	-	-	-
	Seluma Utara	2	-	-	-

Lanjutan Tabel 4.5.1

	Desa	Angin Puyuh/ Puting Beliung/ Topan	Gelombang Pasang	Abrasi
	(1)	(10)	(11)	(12)
1	Simpang	-	-	-
2	Selingsingan	-	-	-
3	Puguk	-	-	-
4	Pandan	-	-	-
5	Talang Beringin	-	-	-
6	Talang Rami	-	-	-
7	Lubuk Resam	-	-	-
8	Sekalak	-	-	-
9	Sinar Pagi	-	-	-
10	Talang Empat	-	-	-
	Seluma Utara	-	-	-

Sumber : BPS, Pendataan Potensi Desa (Podes) 2021

Tabel 4.5.2 Keberadaan Fasilitas/Upaya Antisipasi/Mitigasi Bencana Alam Menurut Desa di Kecamatan Seluma Utara, 2021

	Desa	Sistem Peringatan Dini Bencana Alam	Sistem Peringatan Dini Khusus Tsunami	Perlengkapan Keselamatan
	(1)	(2)	(3)	(4)
1	Simpang	Tidak Ada	Bukan Wilayah Potensi Tsunami	Ada
2	Selingsingan	Tidak Ada	Bukan Wilayah Potensi Tsunami	Ada
3	Puguk	Tidak Ada	Bukan Wilayah Potensi Tsunami	Tidak Ada
4	Pandan	Tidak Ada	Bukan Wilayah Potensi Tsunami	Ada
5	Talang Beringin	Tidak Ada	Tidak Ada	Tidak Ada
6	Talang Rami	Tidak Ada	Tidak Ada	Tidak Ada
7	Lubuk Resam	Tidak Ada	Bukan Wilayah Potensi Tsunami	Tidak Ada
8	Sekalak	Tidak Ada	Tidak Ada	Ada
9	Sinar Pagi	Tidak Ada	Tidak Ada	Tidak Ada
10	Talang Empat	Tidak Ada	Bukan Wilayah Potensi Tsunami	Ada

Lanjutan Tabel 4.5.2

	Desa	Rambu-Rambu dan Jalur Evakuasi Bencana	Pembuatan, Perawatan, atau Normalisasi : Sungai, Kanal, Tanggul, Parit, Drainase, Waduk, Pantai, dll
	(1)	(5)	(6)
1	Simpang	Tidak Ada	Tidak Ada
2	Selingsingan	Tidak Ada	Tidak Ada
3	Puguk	Tidak Ada	Tidak Ada
4	Pandan	Tidak Ada	Tidak Ada
5	Talang Beringin	Tidak Ada	Tidak Ada
6	Talang Rami	Tidak Ada	Tidak Ada
7	Lubuk Resam	Tidak Ada	Tidak Ada
8	Sekalak	Tidak Ada	Tidak Ada
9	Sinar Pagi	Tidak Ada	Tidak Ada
10	Talang Empat	Tidak Ada	Tidak Ada

Sumber : BPS, Pendataan Potensi Desa (Podes) 2021

4.6 OLAHRAGA

Tabel 4.6.1 Banyaknya Desa yang Memiliki Kelompok Kegiatan Olahraga Menurut Jenis Olahraga dan Ketersediaan Fasilitas/Lapangan Olahraga di Kecamatan Seluma Utara, 2021

Jenis Olahraga	Kondisi Fasilitas/Lapangan Olahraga			Tidak Ada Fasilitas/Lapangan Olahraga
	Baik	Rusak Sedang	Rusak Parah	
(1)	(2)	(3)	(4)	(5)
1 Sepak Bola	1	2	-	7
2 Bola Voli	10	-	-	-
3 Bulu Tangkis	4	-	-	6
4 Bola Basket	-	-	-	10
5 Tenis Lapangan	-	-	-	10
6 Tenis Meja	1	-	-	9
7 Futsal	1	-	-	9
8 Renang	-	-	-	10
9 Bela Diri (Pencak Silat, Karate, dll)	-	-	-	10
10 Bilyard	-	-	-	10
11 Pusat Kebugaran (Senam, Fitnes, Aerobik, dll)	-	-	-	10
12 Lainnya	-	-	-	10

Sumber : BPS, Pendataan Potensi Desa (Podes) 2021

PERTANIAN



PENJELASAN TEKNIS

1. **Lahan sawah** adalah lahan pertanian yang berpetak-petak dan dibatasi oleh pematang (galengan), saluran untuk menahan/ menyalurkan air, yang biasanya ditanami padi sawah tanpa memandang dari mana diperoleh atau status lahan tersebut. Lahan yang dimaksud termasuk lahan yang terdaftar di Pajak Bumi Bangunan, luran Pembangunan Daerah, lahan bengkok, lahan serobotan, lahan rawa yang ditanami padi dan lahan bekas tanaman tahunan yang telah dijadikan sawah, baik yang ditanami padi, palawija atau tanaman semusim lainnya.
2. **Tegal/Kebun** adalah lahan pertanian bukan sawah (lahan kering) yang ditanami tanaman semusim atau tahunan dan terpisah dengan halaman sekitar rumah serta penggunaannya tidak berpindah pindah.
3. **Ladang/Huma** adalah lahan pertanian bukan sawah (lahan kering) yang biasanya ditanami tanaman semusim dan penggunaannya hanya semusim atau dua musim, kemudian akan ditinggalkan bila sudah tidak subur lagi (berpindah-pindah). Kemungkinan lahan ini beberapa tahun kemudian akan dikerjakan kembali jika sudah subur.
4. **Lahan yang sementara tidak diusahakan** adalah lahan yang biasanya diusahakan tetapi untuk sementara (lebih dari 1 (satu) tahun tetapi kurang dari atau sama dengan 2 (dua) tahun) tidak diusahakan, termasuk lahan sawah yang tidak diusahakan selama lebih dari 2 (dua) tahun.
5. Data pokok tanaman pangan yang dikumpulkan adalah luas panen dan produktivitas (hasil per hektar). Produksi tanaman pangan merupakan hasil perkalian antara luas panen dengan produktivitas. Pengumpulan data luas panen dilakukan setiap bulan dengan pendekatan area kecamatan di seluruh wilayah Indonesia. Pengumpulan data produktivitas dilakukan melalui pengukuran langsung pada plot ubinan berukuran $2\frac{1}{2}$ m x $2\frac{1}{2}$ m. Pengumpulan data produktivitas dilakukan setiap subround (empat bulanan) pada waktu panen petani.

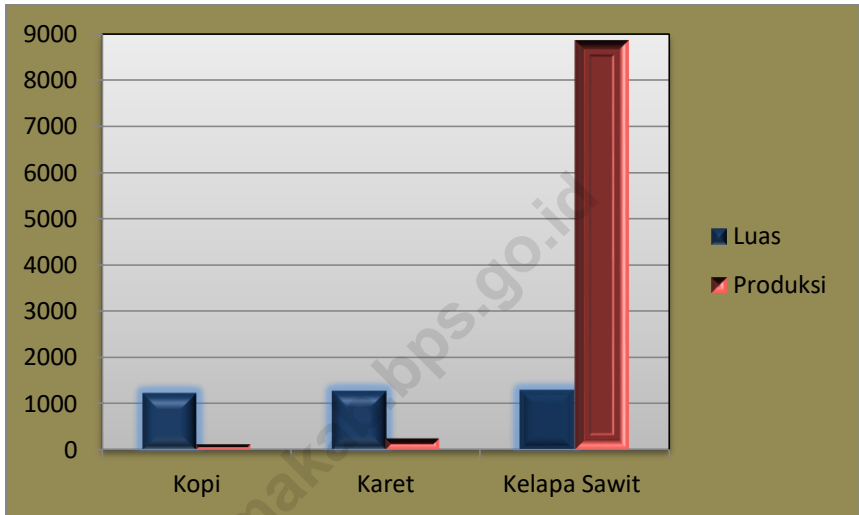
6. Data produksi padi dan palawija yang disajikan adalah dalam kualitas: gabah kering giling (padi), pipilan kering (jagung), biji kering (kedelai dan kacang tanah), dan umbi basah (ubi kayu dan ubi jalar).
7. Penghitungan luas tanaman perkebunan besar adalah pada keadaan akhir tahun dan tidak termasuk yang luasnya kurang dari 5 hektar.
8. Data statistik perikanan merupakan data sekunder yang bersumber dari Dinas Perikanan Kabupaten Seluma. Statistik perikanan dibedakan atas data Perikanan Tangkap dan Perikanan Budidaya. Perikanan Tangkap diklasifikasikan atas penangkapan ikan di laut dan penangkapan ikan di perairan umum.
9. Embung adalah bangunan yang berfungsi menampung kelebihan air yang terjadi pada musim hujan untuk persediaan suatu desa di musim kering.

ULASAN

Di Kecamatan Seluma Utara sebagian besar penduduk Seluma Utara bekerja pada sektor pertanian dan perkebunan. Untuk pertanian, sebagian besar penduduk bekerja sebagai petani padi sawah, sedangkan untuk perkebunan bekerja pada perkebunan karet dan kelapa sawit. Di Kecamatan Seluma Utara juga terdapat perusahaan perkebunan dan pabrik pengolahan CPO PTPN VII.

Komoditi perkebunan yang dihasilkan di Kecamatan Seluma Utara antara lain kelapa sawit, karet, kopi dan lain-lain. Pada tahun 2021, kelapa sawit dan karet tetap menjadi komoditas unggulan dengan produksi masing-masing 8860 ton dan 245,9 ton.

Gambar 5. Luas Areal Tanaman (ha) dan Produksi Tanaman (ton) Komoditi Perkebunan Utama di Kecamatan Seluma Utara, 2021



Sumber : Dinas Pertanian Kabupaten Seluma

5.1 HORTIKULTURA

Tabel 5.1.1 Luas Panen Tanaman Sayuran dan Buah-Buahan Semusim Menurut Jenis Tanaman di Kecamatan Seluma Utara (ha), 2018-2021

Jenis Tanaman	2018	2019	2020	2021
(1)	(2)	(3)	(4)	(5)
Sayuran:				
1 Bawang Merah	-	-	-	-
2 Bawang Putih	-	-	-	-
3 Cabai Besar	12	4	-	-
4 Cabai Rawit	6	1	-	-
5 Kentang	-	-	-	-
6 Kubis	-	-	-	-
7 Kacang Panjang	-	-	-	-
8 Terung	-	-	-	-
Buah-Buahan:				
1 Melon	-	-	-	-
2 Semangka	-	-	-	-

Sumber : BPS, Statistik Pertanian Hortikultura SPH-SBS

Tabel 5.1.2 Produksi Tanaman Sayuran dan Buah-Buahan Semusim Menurut Jenis Tanaman di Kecamatan Seluma Utara (kuintal), 2018-2021

Jenis Tanaman		2018	2019	2020	2021
(1)	(2)	(3)	(4)	(5)	
Sayuran:					
1	Bawang Merah	-	-	-	-
2	Bawang Putih	-	-	-	-
3	Cabai Besar	505	120	-	-
4	Cabai Rawit	100	5	-	-
5	Kentang	-	-	-	-
6	Kubis	-	-	-	-
7	Kacang Panjang	-	-	-	-
8	Terung	-	-	-	-
Buah-Buahan:					
1	Melon	-	-	-	-
2	Semangka	-	-	-	-

Sumber : BPS, Statistik Pertanian Hortikultura SPH-SBS

5.2 PERKEBUNAN

Tabel 5.2.1 Luas Areal Tanaman Perkebunan Menurut Jenis Tanaman di Kecamatan Seluma Utara (ha), 2018-2021

	Jenis Tanaman	2018	2019	2020	2021
	(1)	(2)	(3)	(4)	(5)
1	Kelapa Sawit	1254,5	1284,0	1284,0	1284,0
2	Kelapa	52,0	52,0	52,0	52,0
3	Karet	1255,0	1255,0	1255,0	1255,0
4	Kopi	1217,0	1217,0	1207,0	1207,0
5	Kakao	-	-	-	-
6	Kayu Manis	5,0	-	-	-
7	Pinang	39,0	-	-	-

Sumber : Dinas Pertanian Kabupaten Seluma

Tabel 5.2.2 Produksi Tanaman Perkebunan Menurut Jenis Tanaman di Kecamatan Seluma Utara (ton), 2018-2021

Jenis Tanaman		2018	2019	2020	2021
(1)		(2)	(3)	(4)	(5)
1	Kelapa Sawit	1 877,7	1 877,7	1 841,9	8 860
2	Kelapa	40,1	30,03	53,3	15
3	Karet	733,5	621,7	730,6	245,9
4	Kopi	663,4	510,0	692,5	121,7
5	Kakao	-	-	-	-
6	Kayu Manis	4,1	-	-	-
7	Pinang	14,7	-	-	-

Catatan : Data Tahun 2021 berupa Kelapa Sawit (TBS), sedangkan Data Tahun 2018,2019 dan 2020 merupakan Kelapa Sawit (CPO)
 Sumber : Dinas Pertanian Kabupaten Seluma

5.3 LAIN-LAIN

Tabel 5.3.1 Banyaknya Embung Desa Menurut Desa di Kecamatan Seluma Utara, 2020 dan 2021

	Desa	2020	2021
	(1)	(2)	(3)
1	Simpang	-	-
2	Selingsingan	1	-
3	Puguk	-	4
4	Pandan	-	-
5	Talang Beringin	-	-
6	Talang Rami	-	-
7	Lubuk Resam	-	-
8	Sekalak	-	-
9	Sinar Pagi	-	-
10	Talang Empat	-	-

Sumber : BPS, Pendataan Potensi Desa (Podes) 2021

TRANSPORTASI DAN KOMUNIKASI



6

PENJELASAN TEKNIS

1. **Sarana transportasi yang biasa digunakan** adalah seluruh sarana transportasi yang biasa digunakan oleh sebagian besar penduduk dari kantor kepala desa/lurah ke kantor camat/bupati/walikota.
2. **Angkutan umum** adalah moda transportasi darat untuk masyarakat umum.
3. **Trayek angkutan** adalah lintasan/rute/jalur angkutan umum untuk pelayanan jasa angkutan orang atau orang dan barang yang mempunyai asal, tujuan, dan lintasan perjalanan yang tetap. Tidak termasuk yang hanya mengangkut barang saja. Kendaraan umum dengan trayek tetap, tetapi operasionalnya dapat di luar jalur trayek (sesuai permintaan penumpang), maka termasuk trayek tetap.
4. **Kendaraan pribadi** dalam rincian ini adalah jenis angkutan yang menggunakan kendaraan bermotor milik pribadi. Kendaraan bermotor adalah kendaraan yang menggunakan mesin/motor dan membutuhkan bahan bakar untuk menjalankannya, seperti sepeda motor, mobil, dan lain-lain.
5. Jenis permukaan jalan terdiri dari: aspal/beton, diperkeras (dengan kerikil, batu), tanah, air, dan lainnya (termasuk jalan terbuat dari kayu/papan yang biasanya digunakan di daerah rawa, termasuk jalan setapak, jalan di hutan, dan sejenisnya).
6. **Dapat dilalui kendaraan bermotor roda 4 atau lebih** pada kondisi :
Sepanjang tahun, jika jalan tersebut dapat dilalui kendaraan bermotor roda 4 atau lebih setiap saat, dan tidak terpengaruh oleh hujan, air pasang, dll.
Sepanjang tahun kecuali saat tertentu, jika jalan tersebut dapat dilalui kendaraan bermotor roda 4 atau lebih kecuali saat tertentu, seperti ketika turun hujan (sehingga jalannya menjadi sangat licin dan berbahaya untuk dilalui), air pasang yang biasanya banyak dijumpai pada jalan yang berada di pinggir laut, dll.
Selama musim kemarau, jika jalan tersebut dapat dilalui kendaraan bermotor roda 4 atau lebih selama musim kemarau saja. Biasanya jalan ini berupa jalan tanah yang ketika musim hujan akan berlumpur sehingga tidak dapat dilalui oleh

kendaraan bermotor roda 4 atau lebih. Selain itu, dapat juga berada di wilayah yang rentan terjadi bencana alam ekstrem akibat musim hujan seperti longsor, dll. **Tidak dapat dilalui sepanjang tahun**, jika jalan tersebut tidak dapat dilalui kendaraan bermotor roda 4 atau lebih. Biasanya jalan ini berupa jalan setapak, atau karena lebar jalan tidak memungkinkan untuk dilalui oleh kendaraan bermotor roda 4 atau lebih.

7. **Menara Base Transceiver Station (BTS)** adalah alat yang berfungsi sebagai pengirim dan penerima (*transceiver*) sinyal komunikasi seluler. *BTS* ditandai adanya menara/*tower* yang dilengkapi antena sebagai perangkat *transceiver*. Masyarakat umum sering menyebutnya sebagai *tower* telepon *seluler/handphone*.
8. **Pos** merupakan bagian dari sistem pos yaitu sebuah metode yang digunakan untuk mengirimkan informasi atau suatu objek, di mana untuk dokumen tertulis biasanya dikirimkan dengan amplop tertutup atau berupa paket untuk benda-benda yang lain, pengirimannya mampu menjangkau seluruh wilayah di dunia.
Kantor pos adalah pemberi pelayanan komunikasi tertulis dan/atau surat elektronik, layanan paket, layanan logistik, layanan transaksi keuangan, dan layanan keagenan pos untuk kepentingan umum.
Kantor Pos Pembantu adalah unit usaha PT Pos Indonesia (Persero) di luar kota yang mempertanggungjawabkan penerimaan dan pengeluaran serta pengurusan eksploitasinya kepada Kantor Pos dan Giro.
Rumah pos berfungsi sama seperti kantor pos dan kantor pos pembantu, bedanya rumah pos biasanya terletak di daerah terpencil.
9. **Jasa pengiriman paket/dokumen swasta** adalah pelayanan pengiriman paket maupun dokumen yang dikelola oleh pihak swasta, misalnya Tiki, JNE, ESL, dll.

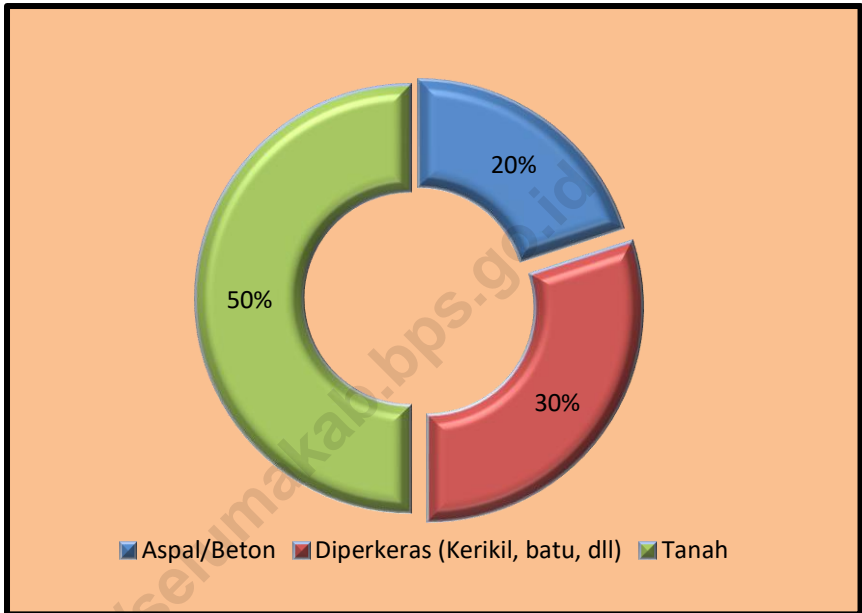
ULASAN

Transportasi antar desa di Kecamatan Seluma Utara semuanya ditempuh melalui jalur darat, hanya saja belum ada sarana transportasi umum bertrayek. Angkutan umum di Kecamatan Seluma Utara.

Jenis permukaan jalan antar desa di Kecamatan Seluma Utara untuk kelurahan Puguk dan Desa Pandan adalah aspal/beton serta dapat dilalui kendaraan roda 4 sepanjang tahun, untuk Desa Selinsingan, Sekalak dan Talang Empat jenis permukaannya masih berupa kerikil/batu yang diperkeras yang apabila saat tertentu seperti turun hujan akan terkendala untuk dilalui. Sementara desa yang lainnya jenis permukaan jalannya masih tanah.

Layanan seluler di Kecamatan Seluma Utara masih belum baik, karena hanya ada satu desa yang menikmati layanan seluler dengan sinyal yang kuat yaitu desa Sinar Pagi. Sementara itu desa lainnya masih menikmati layanan seluler dengan kekuatan sinyal lemah dan bahkan sampai tidak ada sinyal.

Gambar 6 Kondisi Jalan Darat Antar Desa di Kecamatan Seluma Utara, 2021



Sumber : BPS, Pendataan Potensi Desa (Podes) 2021

6.1 TRANSPORTASI

Tabel 6.1.1 Prasarana dan Sarana Transportasi Antar Desa Menurut Desa di Kecamatan Seluma Utara, 2021

	Desa	Jenis Transportasi	Keberadaan Angkutan Umum
	(1)	(2)	(3)
1	Simpang	Darat	Tidak ada angkutan umum
2	Selingsingan	Darat	Tidak ada angkutan umum
3	Puguk	Darat	Tidak ada angkutan umum
4	Pandan	Darat	Tidak ada angkutan umum
5	Talang Beringin	Darat	Tidak ada angkutan umum
6	Talang Rami	Darat	Tidak ada angkutan umum
7	Lubuk Resam	Darat	Tidak ada angkutan umum
8	Sekalak	Darat	Tidak ada angkutan umum
9	Sinar Pagi	Darat	Tidak ada angkutan umum
10	Talang Empat	Darat	Tidak ada angkutan umum

Lanjutan Tabel 6.1.1

Desa		Jenis Permukaan Jalan Darat Terluas	Dapat Dilalui Kendaraan Bermotor Roda 4 atau Lebih
(1)		(2)	(3)
1	Simpang	Tanah	Sepanjang tahun kecuali saat tertentu (ketika turun hujan, pasang, dll.)
2	Selingsingan	Diperkeras (kerikil, batu, dll.)	Sepanjang tahun kecuali saat tertentu (ketika turun hujan, pasang, dll.)
3	Puguk	Aspal/beton	Sepanjang tahun
4	Pandan	Aspal/beton	Sepanjang tahun
5	Talang Beringin	Tanah	Sepanjang tahun kecuali saat tertentu (ketika turun hujan, pasang, dll.)
6	Talang Rami	Tanah	Sepanjang tahun kecuali saat tertentu (ketika turun hujan, pasang, dll.)
7	Lubuk Resam	Tanah	Sepanjang tahun kecuali saat tertentu (ketika turun hujan, pasang, dll.)
8	Sekalak	Diperkeras (kerikil, batu, dll.)	Sepanjang tahun kecuali saat tertentu (ketika turun hujan, pasang, dll.)
9	Sinar Pagi	Tanah	Tidak dapat dilalui sepanjang tahun
10	Talang Empat	Diperkeras (kerikil, batu, dll.)	Sepanjang tahun kecuali saat tertentu (ketika turun hujan, pasang, dll.)

Sumber : BPS, Pendataan Potensi Desa (Podes) 2021

6.2 KOMUNIKASI

Tabel 6.2.1 Keberadaan Kantor Pos/ Pos Pembantu/ Rumah Pos, Pos Keliling, dan Perusahaan/Agen Jasa Ekspedisi Swasta Menurut Desa di Kecamatan Seluma Utara, 2021

	Desa	Kantor Pos/ Pos Pembantu/ Rumah Pos	Pos Keliling	Perusahaan/ Agen Jasa Ekspedisi Swasta
	(1)	(2)	(3)	(4)
1	Simpang	Tidak ada	Tidak ada	Tidak ada
2	Selingsingan	Tidak ada	Tidak ada	Tidak ada
3	Puguk	Tidak ada	Tidak ada	Tidak ada
4	Pandan	Tidak ada	Tidak ada	Tidak ada
5	Talang Beringin	Tidak ada	Tidak ada	Tidak ada
6	Talang Rami	Tidak ada	Tidak ada	Tidak ada
7	Lubuk Resam	Tidak ada	Tidak ada	Tidak ada
8	Sekalak	Tidak ada	Tidak ada	Tidak ada
9	Sinar Pagi	Tidak ada	Tidak ada	Tidak ada
10	Talang Empat	Tidak ada	Tidak ada	Tidak ada

Sumber : BPS, Pendataan Potensi Desa (Podes) 2021

Tabel 6.2.2 Jumlah Menara Telepon Seluler dan Operator Layanan Komunikasi Telepon Seluler Menurut Desa di Kecamatan Seluma Utara, 2021

	Desa	Jumlah Menara Telepon Seluler (BTS)	Jumlah Operator Layanan Komunikasi Telepon Seluler
	(1)	(2)	(3)
1	Simpang	-	1
2	Selingsingan	-	2
3	Puguk	1	1
4	Pandan	-	1
5	Talang Beringin	-	2
6	Talang Rami	-	1
7	Lubuk Resam	1	1
8	Sekalak	1	2
9	Sinar Pagi	-	1
10	Talang Empat	-	1
	Seluma Utara	3	13


Sumber : BPS, Pendataan Potensi Desa (Podes) 2021

Tabel 6.2.3 Kekuatan Sinyal Telepon Seluler dan Jenis Sinyal Internet Telepon Seluler Menurut Desa di Kecamatan Seluma Utara, 2021

	Desa	Kekuatan Sinyal Telepon Seluler	Jenis Sinyal Internet Telepon Seluler
	(1)	(2)	(3)
1	Simpang	Sinyal lemah	3G/H/H+/EVDO
2	Selingsingan	Tidak ada sinyal	Tidak ada sinyal internetG/LTE
3	Puguk	Sinyal lemah	4G/LTE
4	Pandan	Sinyal lemah	4G/LTE
5	Talang Beringin	Tidak ada sinyal	Tidak ada sinyal internetG/LTE
6	Talang Rami	Tidak ada sinyal	Tidak ada sinyal internetG/LTE
7	Lubuk Resam	Sinyal lemah	4G/LTE
8	Sekalak	Sinyal lemah	4G/LTE
9	Sinar Pagi	Sinyal Kuat	4G/LTE
10	Talang Empat	Tidak ada sinyal	Tidak ada sinyal internetG/LTE

Sumber : BPS, Pendataan Potensi Desa (Podes) 2021

PERBANKAN, KOPERASI DAN PERDAGANGAN



PENJELASAN TEKNIS

1. **Kelompok pertokoan** adalah sejumlah toko yang terdiri dari minimal 10 toko dan mengelompok dalam satu lokasi. Dalam satu kelompok pertokoan, jumlah bangunan fisiknya dapat lebih dari satu.
2. **Pasar dengan bangunan permanen** adalah pasar pada bangunan tetap, yang memiliki lantai, atap, dan dinding permanen.
11. **Pasar dengan bangunan semi permanen** adalah pasar pada bangunan tetap, yang memiliki lantai dan atap, tetapi tanpa dinding.
12. **Bangunan pada pasar tradisional** yang mencakup bangunan permanen dan semi permanen dikategorikan sebagai pasar dengan bangunan permanen.
13. **Pasar tanpa bangunan** adalah pasar yang tidak berada dalam bangunan.
14. **Minimarket/swalayan** adalah sistem pelayanan mandiri, menjual berbagai jenis barang secara eceran, dan semua barang memiliki label harga, dengan luas bangunan kurang dari 400m. Yang dicatat pada kegiatan Podes adalah minimarket yang masih aktif. Luas yang dimaksud merujuk pada luas lantai yang terdapat pelayanan (menjual barang).
15. **Toko/warung kelontong** adalah bangunan yang berfungsi sebagai tempat usaha di bangunan tetap untuk menjual barang keperluan sehari-hari secara eceran, tidak mempunyai sistem pelayanan mandiri yang dikelola oleh satu penjual.
16. **Restoran** adalah suatu jenis usaha yang mempergunakan seluruh bangunan secara permanen untuk menyediakan jasa pangan yang pengolahan dan penyajiannya secara langsung di tempat sesuai dengan keinginan para pengguna jasa yang mempunyai ciri pembeli biasanya dikenakan pajak. Izin restoran dan kualifikasinya diberikan oleh Ditjen Pariwisata/Kanwil Parpostel setempat.
17. **Rumah makan** adalah jenis usaha yang menyediakan jasa pangan yang pengolahan makanannya dapat dilakukan diluar rumah makan, yang mempunyai ciri pembeli biasanya dikenakan pajak. Izin rumah makan diberikan

oleh Diparda (pada kabupaten/kota). Di wilayah yang terdapat Dinas Pariwisata, biasanya pemberian izin ditangani oleh Direktorat Perekonomian/Bagian Perekonomian Pemda setempat.

18. **Warung/kedai makanan minuman** adalah usaha yang menjual makanan dan minuman siap saji yang dijual di bangunan yang tetap dan tidak mempunyai surat izin usaha. Ciri utama dari warung/kedai makanan minuman adalah pembeli biasanya tidak dikenakan pajak.
19. **Hotel** adalah jenis akomodasi yang mempergunakan sebagian atau keseluruhan bangunan untuk jasa pelayanan penginapan, penyedia makanan dan minuman serta jasa lainnya (seperti restoran, binatu, dll) bagi masyarakat umum yang dikelola secara komersial dengan izin usaha sebagai hotel.
20. **Penginapan (hostel/motel/losmen/wisma)** adalah jenis akomodasi yang mempergunakan sebagian atau keseluruhan bangunan untuk jasa pelayanan penginapan bagi umum, biasanya tanpa fasilitas pelayanan makan minum yang dikelola secara komersial dengan izin usaha bukan hotel. Yang dicatat dalam Podes 2018 mencakup hostel, motel, matel, bumi perkemahan, pondok wisata, losmen, wisma, dan sejenisnya.
21. **Bank Umum** adalah bank yang dapat memberikan jasa dalam proses pembayaran. Usaha dari bank umum adalah menghimpun dana masyarakat dalam bentuk giro, deposito berjangka, sertifikat deposito dan tabungan serta menyalurkan kredit. Bank umum mencakup bank umum pemerintah maupun swasta.
22. **Yang termasuk bank umum pemerintah** meliputi Bank Rakyat Indonesia (BRI), Bank Negara Indonesia (BNI), Bank Mandiri, Bank Pembangunan Daerah (BPD), Bank Tabungan Negara (BTN), dan Teras BRI.
23. **Yang termasuk bank umum swasta**, meliputi Bank Permata, Bank Syariah Mandiri, Bank Cimb Niaga, Bank BRI Syariah, Bank Central Asia (BCA), Bank Mutiara, Rabo Bank, Bank Sinarmas, dsb.

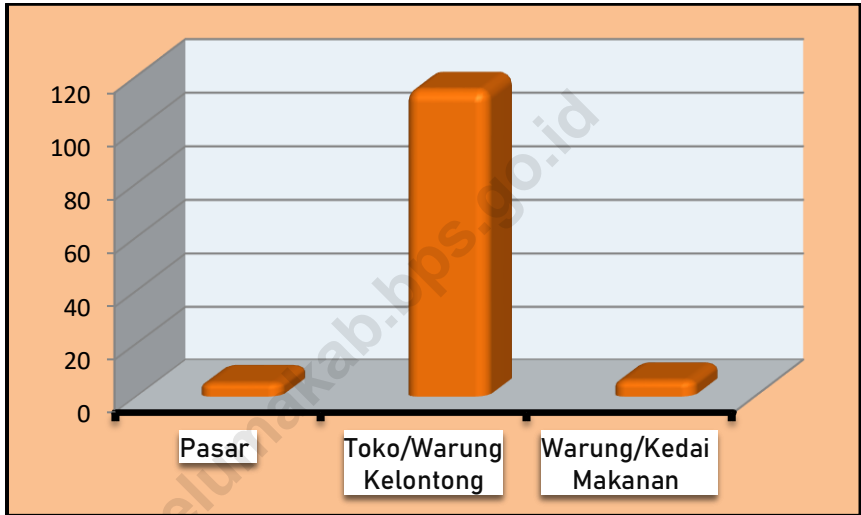
24. **Bank Perkreditan Rakyat (BPR)** adalah bank yang menerima simpanan dalam bentuk deposito berjangka, tabungan, atau bentuk lain yang disamakan dengan itu, menyalurkan dana dalam bentuk kredit kepada masyarakat yang membutuhkan. BPR dapat menempatkan dananya dalam bentuk Sertifikat BI (SBI), deposito berjangka, atau tabungan pada bank lain.
25. **Koperasi Unit Desa (KUD)** adalah suatu organisasi ekonomi yang bersifat sosial merupakan wadah bagi pengembangan berbagai kegiatan ekonomi masyarakat perdesaan yang diselenggarakan oleh dan untuk masyarakat itu sendiri.
26. **Koperasi Industri Kecil dan Kerajinan Rakyat (Kopinkra)** merupakan koperasi yang beranggotakan industri-industri kecil dan kerajinan rakyat yang ada di wilayah desa/kelurahan.
27. **Koperasi Simpan Pinjam (Kospin)** adalah koperasi yang bergerak di bidang simpanan dan pinjaman.
28. **Koperasi lainnya**, seperti koperasi serbaguna dan koperasi konsumsi.

ULASAN

Kecamatan Seluma Utara memiliki 4 pasar yang ada di 5 desa. Kelurahan Puguk, Lubuk Resam, Sekalak dan Talang Empat terdapat 1 unit pasar dengan bangunan semi permanen. Sementara itu desa Talang Beringin terdapat 1 unit pasar tanpa bangunan. Di Kecamatan Seluma Utara unit-unit pelaku ekonomi didominasi oleh toko/warung kelontong yang menyediakan kebutuhan sehari-hari maupun kebutuhan sembako/bahan pangan.

Di Kecamatan Seluma Utara belum terdapat lembaga keuangan Bank, baik Bank Umum Pemerintah, Bank Umum Swasta maupun Bank Perkreditan Rakyat. Koperasi Unit Desa (KUD), Koperasi Industri Kecil dan Kerajinan Rakyat (Kopinkra), maupun Koperasi Simpan Pinjam (Kospin).

Gambar 7 Sarana dan Prasarana Ekonomi di Kecamatan Seluma Utara, 2021



Sumber : BPS, Pendataan Potensi Desa (Podes) 2021

7. PERDAGANGAN

Tabel 7.1 Banyaknya Sarana Perdagangan Menurut Desa dan Jenis Sarana Perdagangan di Kecamatan Seluma Utara, 2021

	Desa	Kelompok Pertokoan	Pasar			Hari Pasar
			Bangunan Permanen	Bangunan Semi Permanen	Tanpa Bangunan	
	(1)	(2)	(3)	(4)	(5)	(6)
1	Simpang	-	-	-	-	-
2	Selingsingan	-	-	-	-	-
3	Puguk	-	-	1	-	Sabtu
4	Pandan	-	-	-	-	-
5	Talang Beringin	-	-	-	1	-
6	Talang Rami	-	-	-	-	-
7	Lubuk Resam	-	-	1	-	Kamis
8	Sekalak	-	-	1	-	Senin
9	Sinar Pagi	-	-	-	-	-
10	Talang Empat	-	-	1	-	Rabu
Seluma Utara		-	-	4	1	

Lanjutan Tabel 7.1

Desa	Warung/Kedai Makanan	Toko/Warung Kelontong
(1)	(10)	(11)
1 Simpang	-	5
2 Selingsingan	-	17
3 Puguk	4	25
4 Pandan	2	12
5 Talang Beringin	-	10
6 Talang Rami	-	9
7 Lubuk Resam	-	20
8 Sekalak	-	7
9 Sinar Pagi	-	3
10 Talang Empat	-	7
Seluma Utara	6	115

Catatan : ¹ yang memiliki luas <400 m²

Sumber : BPS, Pendataan Potensi Desa (Podes) 2021

ST 2023

SENSUS PERTANIAN

BerAKHLAK

Berorientasi Pelayanan • Kuntabel • Kompeten
Harmonis •oyal • adaptif •olaboratif

DATA

MENCERDASKAN BANGSA



**BADAN PUSAT STATISTIK
KABUPATEN SELUMA**

Jl. RA. Kartini, Kel. Napal, Kec. Seluma, Kab. Seluma 38876
Telp./Fax. : (0736) 9150007

Homepage : <http://selumakab.bps.go.id> E-mail : bps1705@bps.go.id

