

DATA
MENCERDASKAN BANGSA

STATISTIK

KECAMATAN MERI



STATISTIK DAERAH

KECAMATAN MERIGI KELINDANG 2013

ISSN :

No. Publikasi :

Katalog BPS :

Ukuran Buku : 17,6 x 25 cm

Jumlah Halaman : 13

Naskah :

KSK Kecamatan Merigi Kelindang

Gambar Kulit :

Seksi Integrasi Pengolahan dan Diseminasi Statistik

Diterbitkan oleh :

BPS Kabupaten Bengkulu Tengah

Boleh dikutip dengan menyebut sumbernya



Kata Sambutan

Dengan memanjatkan puji syukur kehadiran Tuhan Yang Maha Kuasa, saya menyambut baik penerbitan publikasi Statistik Daerah yang dilakukan oleh Badan Pusat Statistik (BPS) Provinsi dan Kabupaten/Kota. Penyusunan Sattistik Daerah ini merupakan inovasi dan pengembangan kegiatan perstatistikan serta penyebarluasan informasi sebagai salah satu upaya untuk mewujudkan visi BPS sebagai "pelopor data statistik terpercaya untuk semua".

Penerbitan Publikasi Statistik Daerah Kecamatan dimaksudkan untuk melengkapi ragam publikasi statistik yang telah tersedia di Kecamatan seperti Kecamatan Dalam Angka yang telah terbit secara rutin pada tahun-tahun sebelumnya. Buku ini menyajikan indikator-indikator terpilih yang menggambarkan tentang kondisi daerah dalam bentuk tampilan uraian deskripsi sederhana.

Saya berharap, pubikasi Statistik Daerah Kecamatan ini mampu memberikan informasi secara cepat dan tepat kepada pemerintah daerah khususnya Kecamatan dan masyarakat yang dapat digunakan sebagai dasar perencanaan, monitoring dan evaluasi mengenai perkembangan pembangunan di berbagai sektor serta membantu para penggunaan data lainnya memahami kondisi umum daerahnya.

Akhirnya, saya mengucapkan terima kasih dan penghargaan setinggi-tingginya kepada semua pihak yang telah berpartisipasi hingga terbitnya publikasi ini, dan semoga Tuhan Yang Maha Kuasa senantiasa meridhoi usaha kita.

Jakarta, September 2013
Kepala Badan Pusat
Statistik

Dr. Suryamin



KATA PENGANTAR



Publikasi Statistik Daerah Kecamatan Merigi Kelintang 2013 diterbitkan oleh Badan Pusat Statistik Kabupaten Bengkulu Tengah, memuat ulasan sederhana dari berbagai data dan informasi statistik terpilih seputar Kecamatan Merigi Kelintang untuk membantu pembaca guna memahami perkembangan sosial ekonomi dan potensi sumber daya di Kecamatan Merigi Kelintang.

Publikasi Statistik Daerah Kecamatan Merigi Kelintang ini diterbitkan untuk melengkapi publikasi statistik yang sudah terbit secara rutin setiap tahun. Berbeda dengan publikasi yang sudah ada publikasi ini lebih menekankan pada segi analisis.

Materi yang disajikan dalam Statistik Daerah Kecamatan Merigi Kelintang 2013 ini memuat berbagai data di Kecamatan Merigi Kelintang dan diharapkan dapat menjadi bahan rujukan/kajian dalam perencanaan dan evaluasi kegiatan pembangunan.

Kritik dan saran konstruktif berbagai pihak kami harapkan untuk penyempurnaan penerbitan mendatang. Semoga publikasi ini mampu memenuhi tuntutan kebutuhan data statistik baik oleh instansi/dinas pemerintah, swasta, kalangan akademisi maupun masyarakat luas.

Kepala Badan Pusat Statistik
Kabupaten Bengkulu Tengah

Tina Wahyufitri, S.Si, M.Si
Nip 19762809 199712 2 001



Kantor Camat Merigi Kelindang

DAFTAR ISI

	Halaman
1. Geografi dan Iklim.....	1
2. Pemerintahan.....	2
3. Penduduk.....	3
4. Keluarga Berencana.....	4
5. Pendidikan.....	5
6. Kesehatan.....	6
7. Perkebunan.....	7
8. Pertanian.....	8
9. Transportasi.....	9

GEOGRAFI DAN IKLIM

Kecamatan Merigi Kelindang memiliki luas wilayah mencapai 98,42 km². Curah hujan mencapai 1.000 – 2.000 mm per tahun.

1

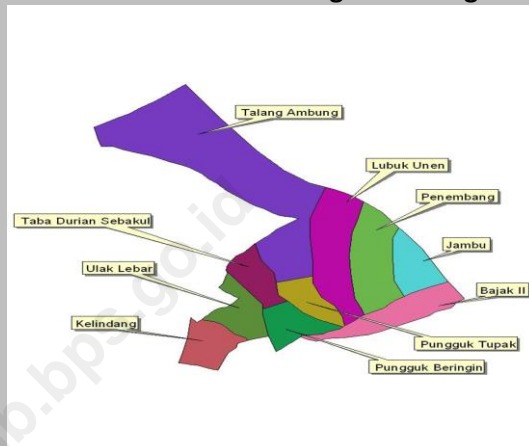
Kecamatan Merigi Kelindang merupakan salah satu dari 10 kecamatan di Kabupaten Bengkulu Tengah, terdiri dari 10 desa awal dengan pusat pemerintahan kecamatan di desa Lubuk Unen. Kecamatan ini berjarak 45 km dari ibukota Kabupaten Bengkulu Tengah. Tidak ada satupun desa di kecamatan ini yang berada di tepi pantai.

Secara geografis, Kecamatan Merigi Kelindang memiliki luas wilayah 98,42 km² dari luas Kabupaten Bengkulu Tengah. Secara administrasi Kecamatan Merigi Kelindang berbatasan langsung dengan 2 kecamatan, yaitu sebelah Barat berbatasan dengan Kecamatan Merigi Sakti, dan sebelah timur berbatasan dengan Kecamatan Taba Penanjung,. Kecamatan Merigi Kelindang beriklim tropis dengan curah hujan yang cukup tinggi sepanjang tahun yaitu berkisar 1.000 – 2.000 mm per tahun.

Tahukah Anda?

- Terdapat hutan lindung di Kecamatan Merigi Kelindang.

Peta Kecamatan Merigi Kelindang



Jarak Antara Desa/Kelurahan dengan Ibu Kota Kecamatan Merigi Kelindang

Desa/Kelurahan	Satuan	2011
Bajak II	Km	4,5
Padang Kedeper	Km	7,5
Jambu	Km	3,5
Penembang	Km	1,0
Lubuk Unen	Km	0,5
Lubuk Unen Baru	Km	0,5
Pungguk Beringin	Km	5,5
Ulak Lebar	Km	9,5
Kelindang	Km	8,5
Taba Durian Sebakul	Km	6,0
Pungguk Ketupak	Km	2,5
Talang Ambung	Km	5,0
Kelindang Atas	Km	8,5

Sumber : BPS Bengkulu Tengah

2

PEMERINTAHAN

Sebagian besar desa di Kecamatan Merigi Kelindang berklasifikasi swadaya.

Klasifikasi Desa di Kecamatan Merigi Kelindang Tahun 2012

No	Desa/Kelurahan	Klasifikasi
1	Bajak II	Swasembada
2	Padang Kedeper	Swasembada
3	Jambu	Swasembada
4	Penembang	Swasembada
5	Lubuk Unen	Swakarsa
6	Lubuk Unen Baru	Swakarsa
7	Pungguk Beringin	Swakarsa
8	Ulak Lebar	Swakarsa
9	Kelindang	Swakarsa
10	Kelindang Atas	Swakarsa
11	Taba Durian Sebakul	Swakarsa
12	Pungguk Ketupak	Swakarsa
13	Talang Ambung	Swasembada

Sumber : Badan Pemberdayaan Masyarakat dan Pemerintahan Desa Kabupaten Bengkulu Tengah

Tahukah Anda?

- *Aparatur sekretaris desa dari 13 desa di Kecamatan Merigi Kelindang, 10 diantaranya merupakan Pegawai negeri Sipil.*

Kecamatan Merigi Kelindang merupakan kecamatan pemekaran dari Kecamatan Taba Penanjung dalam wilayah Kabupaten Bengkulu Tengah, pada awal pembentukan Kecamatan Merigi Kelindang berasal dari 10 Desa yang dipisahkan dari Kecamatan Taba Penanjung yang kemudian oleh pejabat bupati pada bulan april 2009 lalu resmi dimekarkan kembali menjadi 12 desa defenitif yaitu Desa Lubuk Unen Baru dan Desa Padang Kedeper. Desa Lubuk Unen Baru merupakan pemekaran dari Desa Lubuk Unen dan Desa Padang Kedeper merupakan pemekaran dari Desa Bajak II. Untuk tahun 2012 beberapa desa kembali mekar yang menambah jumlah desa di Kecamatan Merigi Kelindang menjadi 13 wilayah desa. Kecamatan Merigi Kelindang keadaan topografinya berada didaerah perbukitan.

Berdasarkan klasifikasi desa, ada 4 desa yang masih berklasifikasi sebagai desa swakarsa, 4 desa berklasifikasi sebagai desa swadaya dan sedangkan 5 desa lainnya telah berklasifikasi sebagai desa Swasembada.

PENDUDUK

3

Perbandingan luas wilayah Kecamatan Merigi Kelintang 98,42 km² dan jumlah penduduk 6.341 sebesar 15,5 jiwa/km²

Jumlah penduduk Merigi Kelintang pada tahun 2012 mencapai 6.341 jiwa turun mencapai 10 jiwa dari tahun 2011 yang terdiri dari laki-laki 4,228 jiwa dan perempuan 3,113 jiwa dengan rasio jenis kelamin 103,69. Angka *sex ratio* ini menunjukkan di mana setiap 100 penduduk perempuan berbanding 108 penduduk laki-laki.

Tingkat pertumbuhan penduduk dalam tiga tahun terakhir (2010-2012) mencapai 0,45 persen per tahun. Luas wilayah 98,42 km², Merigi Kelintang mempunyai kepadatan penduduk 15,5 jiwa/km² pada tahun 2012.

Walaupun desa Lubuk Unen adalah ibukota kecamatan Merigi Kelintang, namun jumlah penduduk yang ada di desa tersebut masih lebih rendah dibandingkan dengan Desa Jambu

Tahukah Anda?

- *Sebagian besar penduduk Kecamatan Merigi Kelintang merupakan suku Rejang.*

Indikator Kependudukan di Kecamatan Merigi Kelintang

No	Tahun	Rumah Tangga	Jumlah Penduduk	Rata-rata Anggota Rumah Tangga
1	2009	*	*	*
2	2010	1.619	6.255	3,8
3	2011	1.636	6.351	3,9
4	2012	-	6.341	-

Sumber : BPS Kabupaten Bengkulu Tengah
*Data tergabung dengan kecamatan induk
-Data belum tersedia

Jumlah Penduduk Menurut Jenis Kelamin, Sex Rasio di Kecamatan Merigi Kelintang Tahun 2012

No	Tahun	Laki-laki	Perempuan	Jumlah	Sex rasio
1	2009	*	*	*	*
2	2010	3.191	3.064	6.255	104,14
3	2011	3.256	3.095	6.351	105,20
4	2012	3.228	3.113	6.341	103,69

Sumber : BPS Kabupaten Bengkulu Tengah
*Data tergabung dengan kecamatan induk
-Data belum tersedia

4

KELUARGA BERENCANA

Jumlah Akseptor KB terus bertambah di Kecamatan Merigi Kelindang.

Indikator Akseptor KB di Kecamatan Merigi Kelindang

Banyaknya	2011	2012
Akseptor Aktif	1.180	1.338
IUD	7	7
MOP/MOW	26	1
Implant	219	224
Suntik	705	759
Pil	221	343
Kondom	2	4
Pasangan Usia Subur		1.474

Sumber : Badan PM, PP, KB dan Pemerintahan Desa Kabupaten Bengkulu Tengah

Program Keluarga Berencana (KB) terus digalakkan oleh pemerintah dalam upaya untuk menekan laju pertumbuhan penduduk. Jumlah akseptor aktif di Kecamatan Merigi Kelindang pada tahun 2012 mengalami peningkatan dibandingkan dengan tahun 2011. Dari jenis alat yang digunakan sebagai sarana kontrasepsi, kebanyakan akseptor memilih menggunakan suntikan. Sementara alat MOP/MOW kurang diminati oleh peserta KB.

Data pasangan usia subur (PUS) yang ada, sebanyak 92,6 persen adalah akseptor aktif. Jumlah ini bertambah karena adanya akseptor baru keluarga berencana di Kecamatan Merigi Kelindang tahun 2012 yaitu sebanyak 35 orang.

Akseptor Baru KB di Kecamatan Merigi Kelindang Tahun 2012

Jenis Alat	Jumlah Akseptor
IUD	0
M O P / M O W	0
IMPLANT	0
SUNTIKAN	27
P I L	5
KONDOM	3

Sumber : Badan PM, PP, KB dan Pemerintahan Desa Kabupaten Bengkulu Tengah

Tahukah Anda?

- *Biaya suntikan KB untuk tiga bulan cukup terjangkau yaitu berkisar dari Rp 20.000-30.000 untuk satu kali suntik.*



Jumlah Sekolah di Kecamatan Merigi Kelintang pada Tahun 2012 terdapat 9 sekolah dasar negeri dan 3 sekolah menengah pertama negeri.

PENDIDIKAN

Di Kecamatan Merigi Kelintang pada tahun 2012 jumlah lulusan SD Negeri sebanyak 119 peserta dengan tingkat kelulusan 100%. Pada tingkat SMP Negeri sebanyak 132 peserta dengan kelulusan 95% atau 126 peserta.

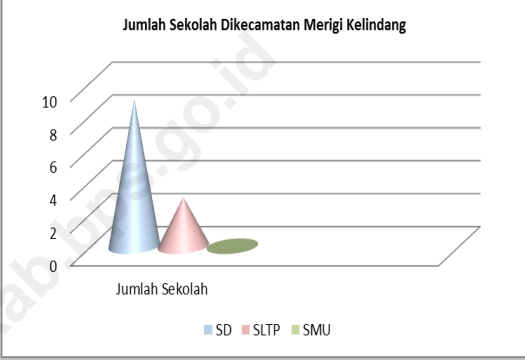
Keberadaan sekolah dasar (SD) di Kecamatan Merigi Kelintang berjumlah 9 sekolah dasar (SD). Desa Talang Ambung yang harus menempuh 4,5 km untuk ke SD Negeri.

Fasilitas Sekolah Lanjutan Tingkat Pertama Negeri(SLTP) ada di tiga desa, yaitu Desa Jambu, Desa Kelintang dan Desa Pungguk Ketupak. Jumlah siswa kedua SMP N tersebut pada tahun 2012 sebanyak 840 murid dengan jumlah guru 16 orang memiliki rasio 52,5. Sampai saat ini belum tersedia SMA di Kecamatan Merigi Kelintang.

Tahukah Anda?

- Di Kecamatan Merigi Kelintang belum adanya fasilitas pendidikan SMA membuat siswa yang hendak melanjutkan pendidikan setelah SLTP harus bersekolah di luar Kecamatan.

Banyaknya Peserta dan Lulusan Ujian Sekolah Menurut Status Sekolah di Kecamatan Merigi Kelintang Tahun 2012



Sumber : Dinas Pendidikan dan Kebudayaan Kabupaten Bengkulu Tengah

Indikator Pendidikan

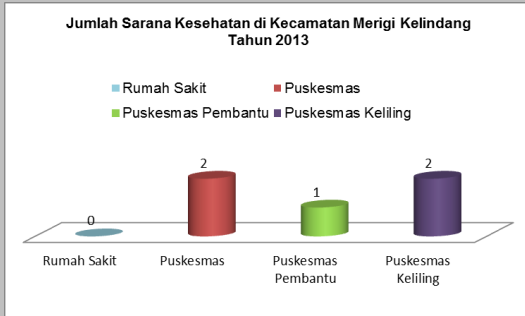
Sekolah	Murid	Guru	Rasio
SLTP NEGERI	840	16	52,5

Sumber : Dinas Pendidikan dan Kebudayaan Kabupaten Bengkulu Tengah

6

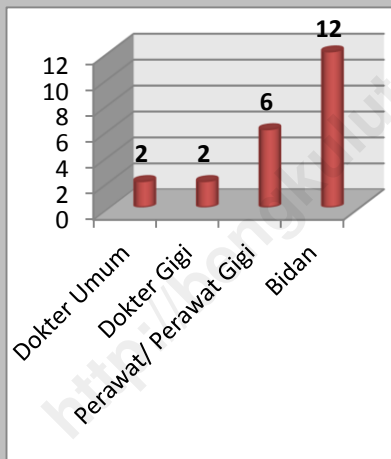
KESEHATAN

Puskesmas di Kecamatan Merigi Kelintang hanya terdapat di Desa Jambu dan Desa Lubuk Unen. Namun dua desa ini dapat diakses oleh 13 desa lainnya.



Sumber : Dinas Kesehatan Kabupaten Bengkulu Tengah

Jumlah Tenaga Kesehatan di Kecamatan Merigi Kelintang Tahun 2012



Sumber : Dinas Kesehatan Kabupaten Bengkulu Tengah

Peningkatan status kesehatan dan gizi masyarakat sangat penting dalam peningkatan kualitas sumber daya manusia. Tersedianya fasilitas kesehatan yang memadai sangat diperlukan dalam upaya peningkatan status kesehatan dan gizi masyarakat, baik oleh pemerintah maupun swasta.

Pada tahun 2012 di Kecamatan Pondok Kubang tersedia 2 Puskesmas, 1 Puskesmas Pembantu, dan 2 Puskesmas Keliling. Hal ini juga didukung ketersediaan tenaga paramedis sebanyak 2 dokter umum, 2 dokter gigi, 6 perawat, dan 12 bidan

Keselamatan ibu dan anak pada proses melahirkan sangat didukung oleh tersedianya tenaga penolong kelahiran. Selain bidan, dukun bayi juga berperan pada peningkatan angka kelahiran hidup bayi. Di Kecamatan Merigi Kelintang ada lebih banyak dukun bayi yang belum terlatih daripada yang telah terlatih. Dukun terlatih baru sekitar 20 persen.

Tahukah Anda?

- Jumlah dukun bayi yang tidak terlatih saat ini berjumlah 11 orang

Sawit merupakan tanaman perkebunan rakyat dengan produksi tertinggi. Produksi tanaman perkebunan rakyat tertinggi kedua setelah sawit adalah produksi karet..

Sektor perkebunan menyerap sebagian besar tenaga kerja di Kecamatan Merigi Kelindang, walaupun sebagian juga mengusahakan tanaman pangan dan hortikultura. Faktor pendukung majunya perkebunan di kecamatan ini antara lain tersedianya jalan-jalan menuju akses perkebunan.

Pada tahun 2012 tercatat Jumlah Produksi perkebunan karet 2.605 ha dengan produksi 375 ton. Produksi tersebut diusahakan oleh sebanyak 322 petani. Selain kelapa sawit dan karet, Kecamatan Merigi Kelindang juga menghasilkan komoditi kopi, kelapa, lada, pinang dan vanili.

Tahukah Anda?

- *Tidak stabilnya harga komoditi karet dan sawit berpengaruh terhadap perekonomian penduduk di Kecamatan Merigi Kelindang*

Luas Areal (Ha) dan Produksi (Ton)
Perkebunan Rakyat
di Kecamatan Merigi Kelindang Tahun 2012

Jenis Tanaman	Keterangan		
	Jumlah (Ha)	Produksi (Ton)	Jumlah Petani
1. Karet	335	332	415
2. Kopi	452	209	550
3. Kelapa	32	28	45
4. Sawit	375	375	322
5. Pinang	15	11	20
6. Lada	6	4	12
7. Vanili	4	2	10

Sumber : Dinas Pertanian, Perkebunan dan Kehutanan Kabupaten Bengkulu Tengah

PERTANIAN

Hasil panen sektor tanaman pangan padi sawah pada tahun 2012 sebesar 2,787,47.

Produksi Padi Sawah dan Padi Ladang di Kecamatan Merigi Kelindang Tahun 2012

Tahun	Padi Sawah (Ton)	Padi Ladang (Ton)	Jumlah (Ton)
2012	2.787,47	882,29	3.669,76
2011	3.729,9	201,9	3.931,8

Sumber : Dinas Pertanian, Perkebunan dan Kehutanan Kabupaten Bengkulu Tengah

Luas Panen Padi Sawah dan Padi Ladang di Kecamatan Merigi Kelindang Tahun 2012

Tahun	Padi Sawah (Ha)	Padi Ladang (Ha)	Jumlah (Ha)
2012	766	415	1.181
2011	1.025	95	1120

Sumber : Dinas Pertanian, Perkebunan dan Kehutanan Kabupaten Bengkulu Tengah

Tahukah Anda?

- Terung merupakan tanaman yang banyak diproduksi pada tahun 2012 serta dikonsumsi

Kabupaten Bengkulu Tengah merupakan daerah berbukit-bukit dengan curah hujan yang cukup, sehingga sangat cocok untuk pertanian, demikian juga dengan Kecamatan Merigi Kelindang.

Pada tahun 2012, luas panen padi mengalami penurunan sebesar 259ha, diikuti penurunan produksi sebesar 942.43 ton. Penurunan produksi padi tidak lepas dari banyaknya alih fungsi lahan.

Tanaman palawija produktifitas masih rendah jika dibandingkan tanaman pangan untuk kecamatan Merigi Kelindang. Pada subsektor hortikultura tanaman sayur-sayuran, kecamatan Merigi Kelindang menghasilkan kacang panjang, cabe, tomat, terung dan bayam. Terung merupakan komoditi dengan hasil yang terbesar (tabel terlampir).

Produksi dan Luas Panen Hortikultura di Kecamatan Merigi Kelindang Tahun 2012

No.	Komoditi	Produksi (Kw)	Luas Panen (Ha)
1	Kacang Panjang	63,35	5
2	Cabe Besar	53,76	6
3	Tomat	27,09	2
4	Terung	6.906,15	7
5	Bayam	1.863,27	5

Lebih dari 59% kondisi jalan Kabupaten di Kecamatan Merigi Kelindang dalam keadaan rusak hingga rusak berat.

Pada tahun 2012, 60% jalan yang ada di Kecamatan Merigi Kelindang sudah diaspal yaitu sepanjang 14,5 km. Sedangkan permukaan jalan yang masih dikoral hanya sepanjang 9,5 km (40%).

Berdasarkan kelas jalan, 60 % jalan yang ada di Kecamatan Merigi Kelindang termasuk dalam kelas III yaitu sepanjang 14,5 km. Yang termasuk kelas III C sepanjang 9,5 km (40%).

Untuk Kondisi jalan, 42 % jalan di Kecamatan Merigi Kelindang dalam kondisi Rusak Berat yaitu sepanjang 10 km, kondisi rusak 17% yaitu sepanjang 4 km dan kondisi sedang 41% yaitu sepanjang 10 km. Kondisi jalan yang rusak berat salah satunya diakibatkan banyaknya truk pengangkut batu bara yang melewati jalan di Kecamatan Merigi Kelindang baik dari dalam kecamatan maupun dari luar kecamatan.

Dari sektor komunikasi, Kecamatan Merigi Kelindang belum memiliki kantor pos pembantu, jarak yang terdekat berlokasi di Kecamatan Taba Penanjung.

Tahukah Anda?

- Selain kendaraan pribadi, transportasi utama di Kecamatan Merigi Kelindang adalah ojek motor.



Sumber : BPS Bengkulu Tengah