

Kecamatan

KEBUMEN DALAM ANGKA

2022



**BADAN PUSAT STATISTIK
KABUPATEN KEBUMEN**

Kecamatan

KEBUMEN DALAM ANGKA

2022



Kecamatan Kebumen Dalam Angka 2022

ISSN: 0852-0132

No. Publikasi:

Katalog: 1102001.3305120

Ukuran Buku: 14,8 cm x 21 cm

Jumlah Halaman: xix + 113 halaman

Naskah

Badan Pusat Statistik Kabupaten Kebumen

Gambar Cover oleh:

Badan Pusat Statistik Kabupaten Kebumen

Ilustrasi Cover:

Stadion Candradimuka Kebumen

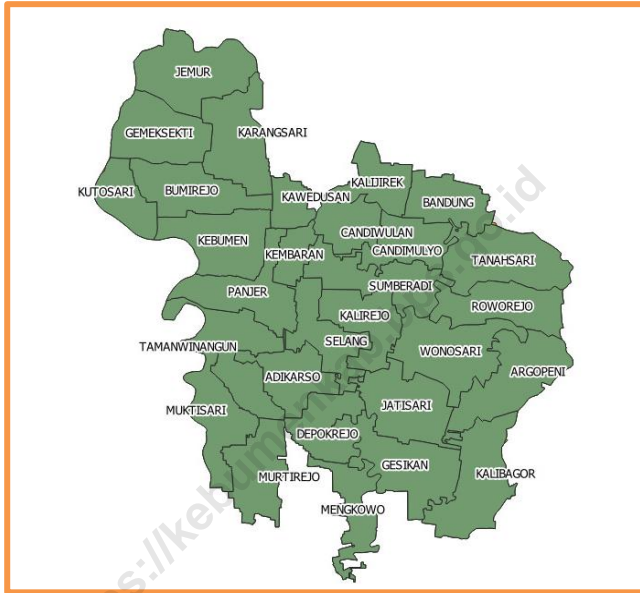
Diterbitkan oleh:

© BPS Kabupaten Kebumen

Dicetak oleh:

**Dilarang mengumumkan, mendistribusikan, mengomunikasikan, dan/atau
menggandakan sebagian atau seluruh isi buku ini untuk tujuan komersial tanpa izin
tertulis dari Badan Pusat Statistik**

PETA WILAYAH KECAMATAN KEBUMEN



KEPALA BPS KABUPATEN KEBUMEN



Kus Haryono, S.ST, M.Si



KATA SAMBUTAN

Kecamatan Kebumen Dalam Angka 2022 merupakan publikasi tahunan yang diterbitkan oleh BPS Kabupaten Kebumen. Disadari bahwa publikasi ini belum sepenuhnya memenuhi harapan pihak pemakai data khususnya para perencana, namun diharapkan dapat membantu melengkapi penyusunan rencana pembangunan di Kecamatan Kebumen.

Publikasi ini dapat terwujud berkat kerja sama dan bantuan dari berbagai pihak baik instansi pemerintah maupun swasta. Kepada semua pihak yang telah memberikan bantuan disampaikan penghargaan dan terimakasih yang sebesar-besarnya.

Walaupun publikasi ini telah disiapkan sebaik-baiknya, namun disadari masih ada kekurangan dan kesalahan yang terjadi. Untuk perbaikan publikasi ini, tanggapan dan saran yang bersifat konstruktif dari para pemakai sangat diharapkan.

Kebumen, September 2022
Kepala BPS
Kabupaten Kebumen


Kus Haryono, S.ST, M.Si

KATA PENGANTAR


Dengan mengucapkan syukur kehadiran Allah SWT penyusunan Buku KECAMATAN KEBUMEN DALAM ANGKA 2022 dapat kami selesaikan yang merupakan kelanjutan dari publikasi yang sama tahun sebelumnya.

Buku ini memuat berbagai macam data seperti: geografi, pemerintahan, penduduk dan pertanian, sosial dan lain-lain.

Pada kesempatan ini kami menyampaikan terima kasih yang sebesar-besarnya kepada semua pihak, baik itu instansi pemerintah maupun non pemerintah yang telah membantu memberikan data dan informasi yang kami perlukan dalam penyusunan buku ini.

Kami menyadari bahwa buku ini masih jauh dari sempurna dan belum sepenuhnya bisa memenuhi semua kebutuhan data, namun diharapkan bahwa buku ini bisa memberikan kontribusi yang positif bagi pemakai data, khususnya berkaitan dengan kegiatan perencanaan pembangunan.

Kebumen, September 2022
Koordinator Statistik Kecamatan



Tias Nugrohowati, A.Md

DAFTAR ISI

	halaman
Peta Wilayah Kecamatan Kebumen	iii
Kepala BPS Kabupaten Kebumen	v
Kata Sambutan	vii
Kata Pengantar.....	ix
Daftar Isi.....	xi
Daftar Tabel.....	xiii
Daftar Gambar.....	xvii
Penjelasan Umum.....	xix
1. Geografi.....	1
2. Pemerintahan.....	9
3. Kependudukan.....	19
4. Sosial.....	27
4.1 Pendidikan.....	32
4.2 Kesehatan.....	37
4.3 Perumahan dan Lingkungan.....	41
4.4 Sosial Lainnya.....	46
5. Pertanian.....	51
6. Pariwisata, Transportasi Dan Komunikasi.....	59
6.1 Pariwisata.....	62
6.2 Transportasi.....	64
6.3 Komunikasi.....	66
7. Perbankan, Koperasi dan Perdagangan.....	69

DAFTAR TABEL

	halaman
1	GEOGRAFI
1.1	Luas Menurut Desa/Kelurahan Di Kecamatan Kebumen, 2021..... 6
1.2	Lokasi Desa Terhadap Kawasan Hutan Menurut Desa/Kelurahan Di Kecamatan Kebumen, 2021..... 7
2	PEMERINTAHAN
2.1.	Penggolongan Status Administrasi Desa/Kelurahan Menurut Desa/Kelurahan Di Kecamatan Kebumen, 2021..... 13
2.2	Jumlah Rukun Warga (RW) dan Rukun Tetangga (RT) Menurut Desa/Kelurahan Di Kecamatan Kebumen, 2021..... 14
2.3	Jumlah Aparatur Pemerintahan Desa/Kelurahan Menurut Desa/Kelurahan Di Kecamatan Kebumen, 2021..... 15
3	KEPENDUDUKAN
3.1	Penduduk Menurut Jenis Kelamin, Distribusi Persentase Penduduk, Kepadatan Penduduk, Rasio Jenis Kelamin Menurut Desa/Kelurahan Di Kecamatan Kebumen , 2021..... 23
3.2	DJumlah Penduduk Menurut Kelompok Umur dan Jenis Kelamin Menurut Desa/Kelurahan Di Kecamatan Kebumen , 2021..... 25
4	SOSIAL
4.1	PENDIDIKAN
4.1.1	Banyaknya Fasilitas Sekolah Negeri dan Swasta Menurut Tingkat Pendidikan Di Kecamatan Kebumen, 2021..... 32
4.1.2	Jumlah Sekolah Dasar (SD), Murid dan Guru Menurut Desa/Kelurahan Di Kecamatan Kebumen, 2021/2022..... 33

4.1.3	Jumlah Sekolah Menengah Pertama (SMP), Murid dan Guru Menurut Desa/Kelurahan Di Kecamatan Kebumen, 2021/2022.....	34
4.1.4	Jumlah Sekolah Menengah Atas(SMA), Murid da Guru Menurut Desa/Kelurahan Di Kecamatan Kebumen, 2021/2022.....	35
4.1.5	Jumlah Menengah Kejuruan (SMK) ,Murid dan Guru Menurut Desa/Kelurahan Di Kecamatan Kebumen, 2021/2022.....	36
4.2	KESEHATAN	
4.2.1	Banyaknya Desa.kelurahan yang Memiliki Fasilitas Kesehatan Di Kecamatan Kebumen, 2020 – 2021.....	37
4.2.2	Banyaknya Jenis sarana Kesehatan Menurut Desa/Kelurahan Di Kecamatan Kebumen, 2020 - 2021.....	38
4.2.3	Banyaknya Warga Penderita Kekurangan Gizi Menurut Desa/Kelurahan Di Kecamatan Kebumen, 2020 dan 2021.....	40
4.3	PERUMAHAN DAN LINGKUNGAN	
4.3.1	Desa/Kelurahan Menurut Sumber Air Minum Sebagian Besar Keluarga Di Desa/Kelurahan Di Kecamatan Kebumen, 2019-2021.....	41
4.3.2	Banyaknya Keluarga Menurut Desa/Kelurahan dan Jenis Penggunaan Listrik Di Kecamatan Kebumen, 2021.....	42
4.3.3	Banyaknya Desa/Kelurahan Menurut Sumber Penerangan Jalan Utaman Desa/Kelurahan Di Kecamatan Kebumen, 2019 -2021..	43
4.3.4	4.3.4 Banyaknya Desa/Kelurahan Menurut Penggunaan Fasilitas Tempat Buang Air Besar Di Kecamatan Kebumen, 2019 – 2021.....	44
4.3.5	Banyaknya Desa/kelurahan Menurut Jenis Bahan Bakar untuk Memasak yang Digunakan Sebagian Besar Keluarga Di Kecamatan Kebumen, 2021.....	45
4.4	SOSIAL LAINNYA	
4.4.1	Jumlah Tempat PeribadatanMenurut Desa/Kelurahan dan Jenis Tempat Peribadatan Di Kecamatan Kebumen, 2021.....	46
4.4.2	Banyaknya Kejadian Bencana Alam Menrut Desa/Kelurahan dan Jenis Jenis bencana Alam Di Kecamatan Kebumen, 2021.....	48
4.4.3	Banyaknya Kejadian Bencana Alam Menrut Desa/Kelurahan dan Jenis Jenis bencana Alam Di Kecamatan Kebumen, 2021.....	50
5	PERTANIAN	

5.1	Luas Panen Tanaman Sayuran dan Buah Buahan semusim Menurut Jenis Tanaman Di Kecamatan Kebumen, 2018 – 2020...	54
5.2	Produksi Tanaman Sayuran dan Buah Buahan Semusim Menurut Jenis Tanaman Di Kecamatan Kebumen(kuintal), 2018 – 2020.....	55
5.3	Luas Panen Tanaman Biofarmaka Menurut Jenis Tanaman Di Kecamatan Kebumen(m ²), 2018–2020.....	56
5.4	Produksi Tanaman Biofarmaka Menurut Jenis Tanaman Di Kecamatan Kebumen(kg), 2018 – 2020.....	57
5.5	Produksi Tanaman Buah Buahan dan Sayuran Tahunan Menurut Jenis Tanaman Di Kecamatan Kebumen(kuintal), 2018 – 2020.....	58
6	PARIWISATA, TRANSPORTASI DAN KOMUNIKASI	
6.1	PARIWISATA	
6.1.1	Jumlah Sarana Akomodasi Menurut Desa/Kelurahan Di Kecamatan Kebumen, 2021.....	62
6.2	TRANSPORTASI	
6.2.1	Prasarana dan Sarana Transportasi Antar Desa/Kelurahan Menurut Desa/Kelurahan Di Kecamatan Kebumen, 2021.....	64
6.3	KOMUNIKASI	
6.3.1	Keberadaan Kantor Pos/Pos Pembantu/Rumah Pos, Pos Keliling, dan Perusahaan/Agen Jasa Ekspedisi Swasta Menurut Desa/Kelurahan Di Kecamatan Kebumen, 2021.....	66
6.3.2	Banyaknya Desa/Kelurahan Menurut Keberadaan Menara Telpon Seluler(BTS) dan Operator Layanan Komunikasi Telpon Seluler Menurut Desa/Kelurahan Di Kecamatan Kebumen, 2021.....	67
6.3.3	Banyaknya Keluarga yang berlangganan telepon kabel Menurut Desa/Kelurahan Di Kecamatan Kebumen, 2021.....	68
6.3.4	Kekuatan Sinyal Telpon Seluler dan Jenis Sinyal Internet Telepon Seluler Menurut Desa/Kelurahan Di Kecamatan Kebumen, 2021.....	69
7	PERBANKAN, KOPERASI DAN KOMUNIKASI	
7.1	PERBANKAN	
7.1.1	Banyaknya Sarana Lembaga Keuangan Bank Menurut Desa/Kelurahan Di Kecamatan Kebumen, 2021.....	74
7.2	KOPERASI	

7.2.1	Banyaknya Koperasi Aktif Menurut Desa/Kelurahan Di Kecamatan Kebumen, 2021.....	75
7.3	PERDAGANGAN	
7.3.1	Banyaknya Sarana/Prasarana Perdagangan Menurut Desa/Kelurahan Di Kecamatan Kebumen, 2021.....	77

<https://kebumenkab.bps.go.id>

DAFTAR GAMBAR

	halaman
Peta Wilayah Kecamatan Kebumen	iii
Kepala BPS Kabupaten Kebumen	v
1 GEOGRAFI	
1.1 Luas Daerah Menurut Desa/Kelurahan (%), 2021.....	4
1.2 Jarak dari Kantor Desa/Kelurahan ke Kantor Kecamatan Kebumen (km), 2021.....	5
2 PEMERINTAHAN	
2.1 Jumlah RT dan RW Menurut Desa/Kelurahan di Kecamatan Kebumen, 2021.....	12
3 KEPENDUDUKAN	
3.1 Jumlah penduduk Laki -laki dan Perempuan Menurut Desa/Kelurahan di Kecamatan Kebumen 2021.....	22
4 SOSIAL	
4.1 Jumlah Sarana Pendidikan di Kecamatan Kebumen 2021.....	30
4.2 Jumlah Fasilitas Kesehatan di Kecamatan Kebumen 2020-2021.....	31

<https://kebumenkab.bps.go.id>

PENJELASAN UMUM

Tanda-tanda, satuan-satuan, dan lain-lainnya yang digunakan dalam publikasi ini adalah sebagai berikut:

1. TANDA-TANDA

Data tidak tersedia	:	...
Tidak ada atau nol	:	—
Data dapat diabaikan	:	0
Tanda decimal	:	,
Data tidak dapat ditampilkan	:	NA
Angka perkiraan	:	e
Angka sementara	:	x
Angka sangat sementara	:	xx
Angka diperbaiki	:	r

2. SATUAN

barel	:	158,99 liter = $1/6,2898 \text{ m}^3$
hektar (ha)	:	10 000 m^2
kilometer (km)	:	1 000 meter (m)
kuintal	:	100 kg
ton	:	1 000 kg

Satuan lain: kaleng, batang, pulsa, ton kilometer (ton-km), jam, menit, persen (%).

Perbedaan angka di belakang koma disebabkan oleh pembulatan angka.

Luas Wilayah

Desa Terluas

6,61%

Tanahsari

42,04
km²

Desa Terkecil

1,38%

Kembaran

Jarak Kantor Desa ke Ibukota Kecamatan

Desa Terjauh

7,0 km

Kalibagor

Ibukota
Kecamatan

Desa Terdekat

1,0 km

Kebumen

Jarak Kantor Desa ke Ibukota Kabupaten

Desa Terjauh

8,0 km

Kalibagor

Ibukota
Kabupaten

Desa Terdekat

1,2 km

Widoro

ULASAN

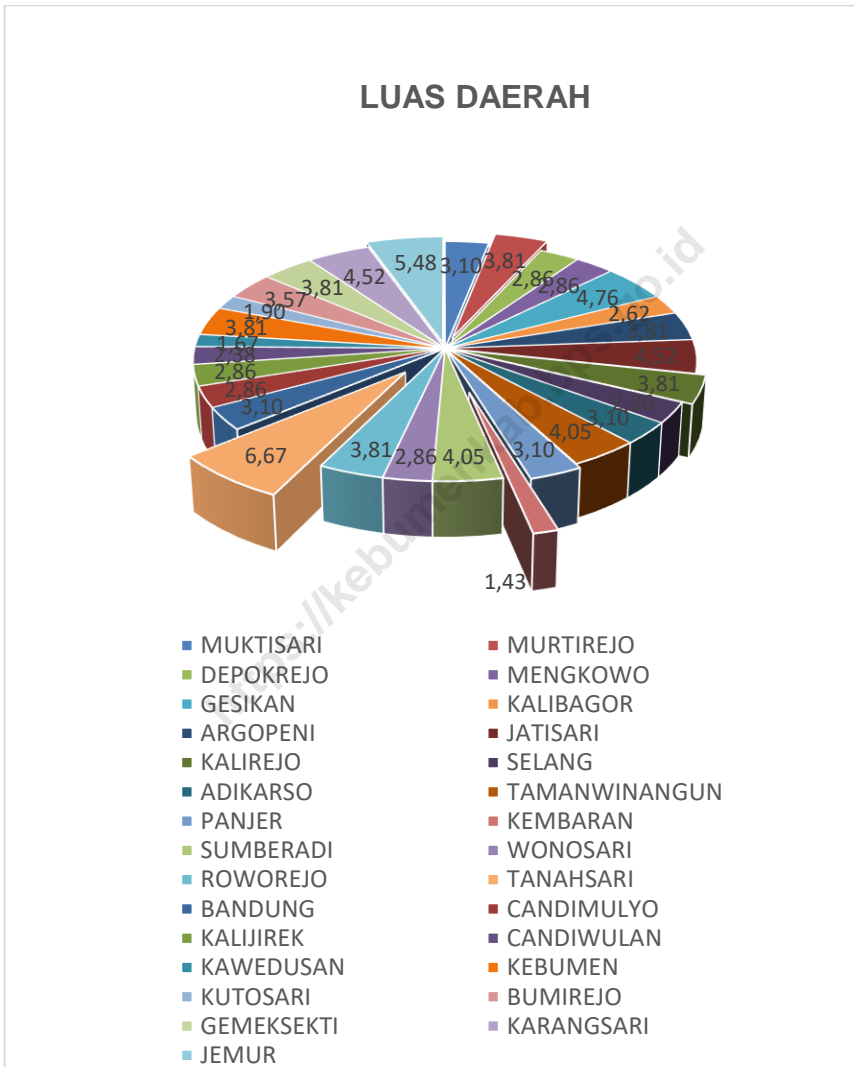
Kecamatan Kebumen merupakan salah satu kecamatan di wilayah Kabupaten Kebumen yang terletak antara $7^{\circ} 27' - 7^{\circ} 50'$ Lintang Selatan dan $109^{\circ} 35' - 109^{\circ} 3'$ Bujur Timur. Sedangkan batas-batas wilayah Kecamatan Kebumen adalah sebagai berikut: sebelah barat berbatasan dengan Kecamatan Pejagoan, sebelah utara berbatasan dengan Kecamatan Alian, sebelah selatan berbatasan dengan Kecamatan Buluspsantren, dan sebelah timur berbatasan dengan Kecamatan Kutowinangun dan Kecamatan Poncowarno.

Kecamatan Kebumen sebagai pusat pemerintahan Kabupaten Kebumen memiliki luas sebesar 4.204 hektar atau 42,04 Km² dimana wilayahnya terletak pada ketinggian rata-rata 20 meter dari permukaan laut.

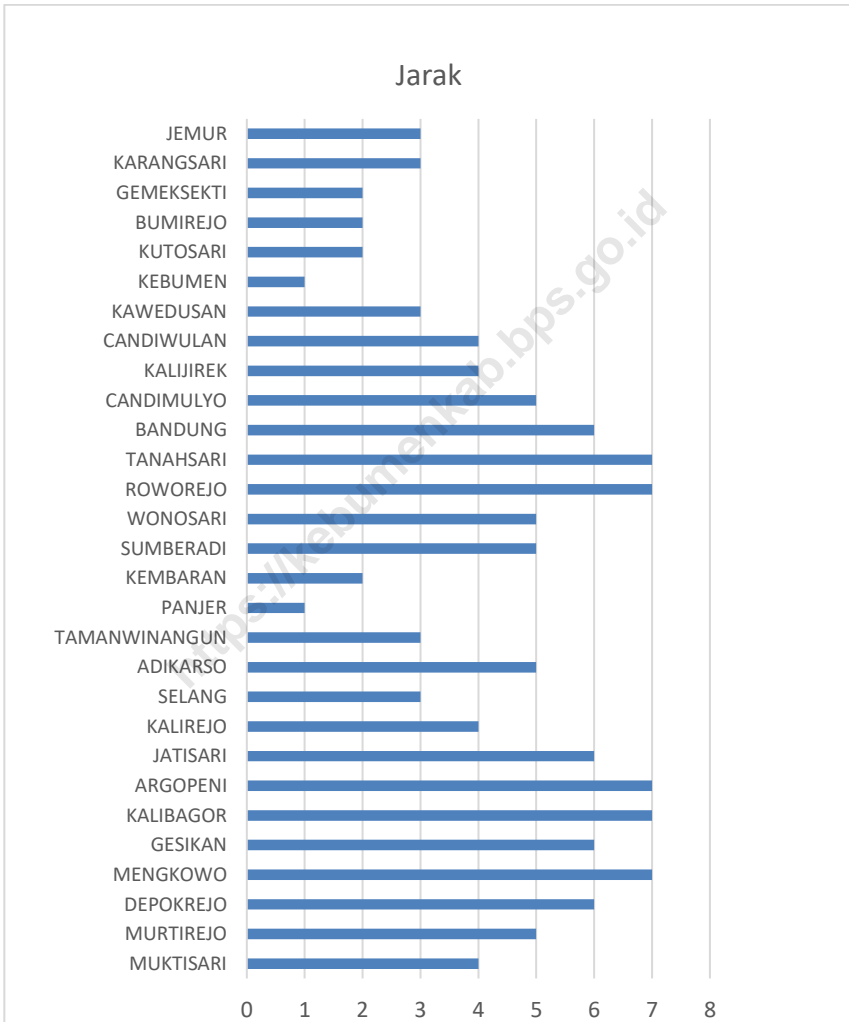
Topografi wilayahnya merupakan wilayah dataran yang lokasinya berada di luar kawasan hutan.

Kecamatan Kebumen terdiri dari 29 wilayah administrasi desa dan kelurahan dengan desa terluas adalah Desa Tanahsari yang memiliki luas 2,8 km² atau sekitar 6,67 persen dari keseluruhan wilayah Kecamatan Kebumen. Sedangkan desa terkecil adalah Desa Kembaran sebesar 0,6 Km² dengan persentase wilayah 1,43 persen dari wilayah Kecamatan Kebumen.

Gambar : 1 .1 Luas Daerah Menurut Desa/Kelurahan (%), 2021



Gambar : 1.2 Jarak dari Kantor Desa/Kelurahan ke Kantor Kecamatan Kebumen (km), 2021



Tabel 1.1 Luas Menurut Desa/Kelurahan Di Kecamatan Kebumen, 2021

Desa/Kelurahan	Luas (km ²)	Persentase terhadap Luas Kecamatan
(1)	(2)	(3)
Muktisari	1,3	3,16
Murtirejo	1,6	3,69
Depokrejo	1,2	2,85
Mengkowo	1,2	2,78
Gesikan	2,0	4,83
Kalibagor	1,1	2,64
Argopeni	1,6	3,88
Jatisari	1,9	4,4
Kalirejo	1,6	3,85
Selang	1,2	2,85
Adikarso	1,3	3,16
Tamanwinangun	1,7	4,13
Panjer	1,3	3,00
Kembaran	0,6	1,38
Sumberadi	1,7	4,00
Wonosari	1,2	2,93
Roworejo	1,6	3,85
Tanahsari	2,8	6,61
Bandung	1,3	3,04
Candimulyo	1,2	2,93
Kalijirek	1,2	2,95
Candiwulan	1,0	2,40
Kawedusan	0,7	1,63
Kebumen	1,6	3,73
Kutosari	0,8	1,93
Bumirejo	1,5	3,51
Gemeksekti	1,6	3,86
Karangsari	1,9	4,51
Jemur	2,3	5,49
KEBUMEN	42,04	100,00

Catatan:

Sumber: BPS, Pendataan Potensi Desa (Podes) 2021

Tabel 1.2 Lokasi Desa Terhadap Kawasan Hutan Menurut Desa/Kelurahan Di Kecamatan Kebumen, 2020

Desa/Kelurahan	Jarak ke Ibukota Kecamatan (Km)	Jarak ke Ibukota Kabupaten/Kota (Km)
(1)	(2)	(3)
Muktisari	4	6
Murtirejo	5	7
Depokrejo	6	7
Mengkowo	7	8
Gesikan	6	8
Kalibagor	7	8
Argopeni	7	8
Jatisari	6	7
Kalirejo	4	4
Selang	3	3
Adikarso	5	4
Tamanwinangun	3	4
Panjer	1	3
Kembaran	2	3
Sumberadi	5	6
Wonosari	5	6
Roworejo	7	9
Tanahsari	7	8
Bandung	6	7
Candimulyo	5	6
Kalijirek	4	4
Candiwulan	4	5
Kawedusan	3	2
Kebumen	1	2
Kutosari	2	1
Bumirejo	2	1
Gemeksekti	2	2
Karangsari	3	3
Jemur	3	6

Catatan:

Sumber: BPS, Pendataan Potensi Desa (Podes) 2021

2

PEMERINTAHAN

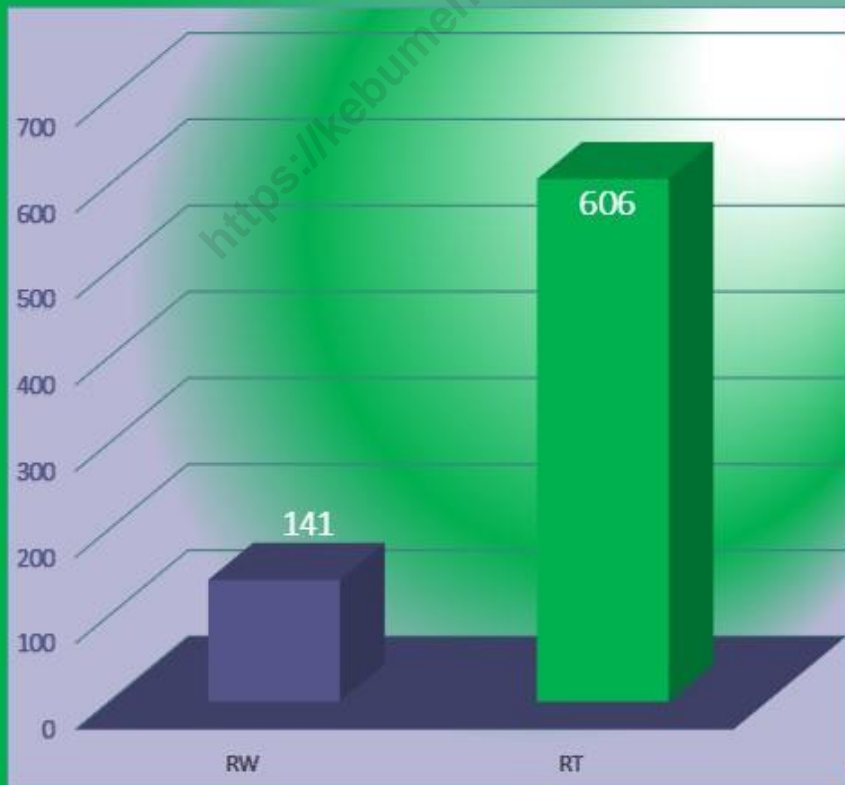
Desa/Kelurahan

24 Desa

29

5 Kelurahan

Jumlah RT dan RW



ULASAN

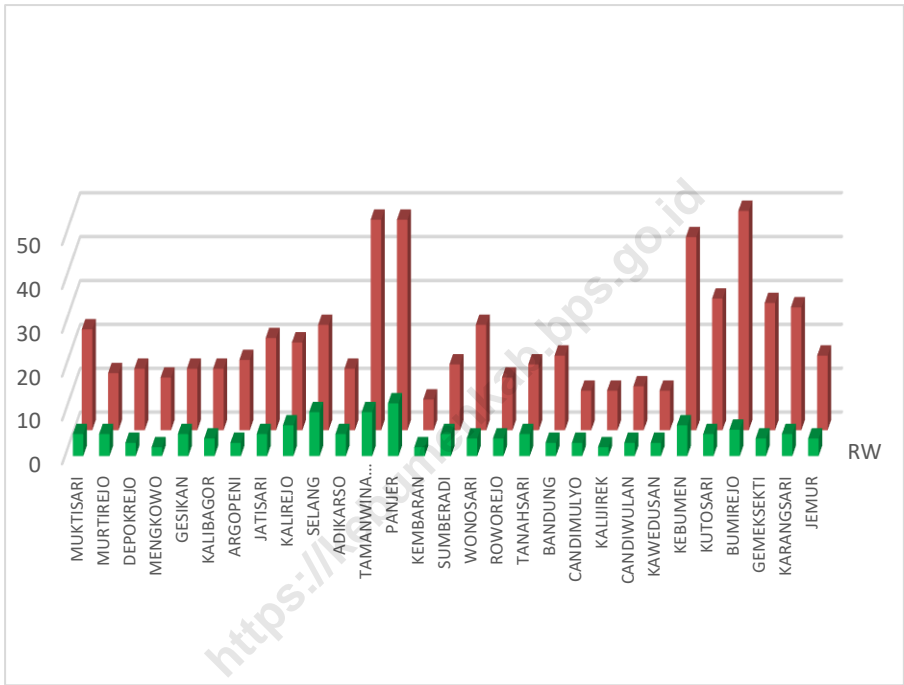
Wilayah administrasi Kecamatan Kebumen terdiri dari 29 desa dan Kelurahan. Lima kelurahan tersebut adalah Kelurahan Kebumen, Kelurahan Panjer, Kelurahan Bumirejo, Kelurahan Selang dan Kelurahan Tamanwinangun, sedangkan dua puluh empat desanya adalah Desa Muktisari, Desa Murtirejo, Desa Depokrejo, Desa Mengkowo, Desa Gesikan, Desa Kalibagor, Desa Argopeni, Desa Jarisari, Desa Kalirejo, Desa Adikarso, Desa Kembaran, Desa Sumberhadi, Desa Wonosari, Desa Roworejo, Desa Tanahsari, Desa Bandung, Desa Candimulyo, Desa Kalijirek, Desa Candiwulan, Desa Kawedusan, Desa Kutosari, Desa Karangsari, Desa Gemeksekti dan Desa Jemur.

Dalam menjalankan tugas pemerintahan desa dan kelurahan di wilayah Kecamatan Kebumen didukung oleh aparat pemerintahan desa//kelurahan yang terdiri dari 28 kepala desa/lurah definitive, 28 sekretaris desa/lurah definitif, 80 sekretariat desa (kepala urusan, bendahara dll) dan 81 pelaksana teknis dan masih ada pelaksana wilayah dan pegawai lainnya.

Dalam melaksanakan tugas pemerintahan selain aparat pemerintahan desa dan kelurahan juga dibantu oleh organisasi masyarakat yang diakui dan dibina oleh pemerintah untuk memelihara dan melestarikan nilai nilai kehidupan masyarakat yang berdasarkan ke gotong royongan dan kekeluargaan yaitu Rukun Warga (RW) dan Rukun Tetangga (RT). Jumlah RW di Kecamatan Kebumen sebanyak 141 dan satuan lingkungan dibawah RW yaitu RT sebanyak 606.

PEMERINTAHAN

Gambar 2.1 Jumlah RT dan RW Menurut Desa/Kelurahan di Kecamatan Kebumen, 2021



Tabel 2.1 Penggolongan Status Administrasi Desa/Kelurahan Menurut Desa/Kelurahan Di Kecamatan Kebumen, 2021

Desa/Kelurahan	Status	
	Desa	Kelurahan
(1)	(2)	(3)
Muktisari	1	-
Murtirejo	1	-
Depokrejo	1	-
Mengkowo	1	-
Gesikan	1	-
Kalibagor	1	-
Argopeni	1	-
Jatisari	1	-
Kalirejo	1	-
Selang	-	1
Adikarso	1	-
Tamanwinangun	-	1
Panjer	-	1
Kembaran	1	-
Sumberadi	1	-
Wonosari	1	-
Roworejo	1	-
Tanahsari	1	-
Bandung	1	-
Candimulyo	1	-
Kalijirek	1	-
Candiwulan	1	-
Kawedusan	1	-
Kebumen	-	1
Kutosari	1	-
Bumirejo	-	1
Gemeksekti	1	-
Karangsari	1	-
Jemur	1	-
KEBUMEN	24	5

Catatan:

Sumber: BPS, Pendataan Potensi Desa (Podes) 2021

PEMERINTAHAN

Tabel 2.2 Jumlah Rukun Warga (RW) dan Rukun Tetangga (RT) Menurut Desa/Kelurahan Di Kecamatan Kebumen, 2021

Desa/Kelurahan	Rukun Warga (RW)	Rukun Tetangga (RT)
(1)	(2)	(3)
Muktisari	5	23
Murtirejo	5	13
Depokrejo	3	14
Mengkowo	2	12
Gesikan	5	14
Kalibagor	4	14
Argopeni	3	16
Jatisari	5	21
Kalirejo	7	20
Selang	10	24
Adikarso	5	14
Tamanwinangun	10	48
Panjer	12	48
Kembaran	2	7
Sumberadi	5	15
Wonosari	4	24
Roworejo	4	12
Tanahsari	5	15
Bandung	3	17
Candimulyo	3	9
Kalijirek	2	9
Candiwulan	3	10
Kawedusan	3	9
Kebumen	7	44
Kutosari	5	30
Bumirejo	6	50
Gemeksekti	4	29
Karangsari	5	28
Jemur	4	17
KEBUMEN	141	606

Catatan:

Sumber: BPS, Pendataan Potensi Desa (Podes) 2021

Tabel 2.3 Jumlah Aparatur Pemerintahan Desa/Kelurahan Menurut Desa/Kelurahan Di Kecamatan Kebumen, 2021

Desa/Kelurahan	Kepala Desa/Kelurahan	Sekretaris Desa
(1)	(2)	(3)
Muktisari	1	1
Murtirejo	1	1
Depokrejo	1	1
Mengkowo	1	1
Gesikan	1	1
Kalibagor	1	1
Argopeni	1	1
Jatisari	1	1
Kalirejo	1	1
Selang	1	1
Adikarso	1	1
Tamanwinangun	1	1
Panjer	1	-
Kembaran	1	1
Sumberadi	1	1
Wonosari	1	1
Roworejo	1	1
Tanahsari	1	1
Bandung	1	1
Candimulyo	1	1
Kalijirek	1	1
Candiwulan	1	1
Kawedusan	1	1
Kebumen	-	1
Kutosari	1	1
Bumirejo	1	1
Gemeksekti	1	1
Karangsari	1	1
Jemur	1	1
KEBUMEN	28	28

Catatan:

Sumber: BPS, Pendataan Potensi Desa (Podes) 2021

PEMERINTAHAN

Lanjutan Tabel 2.3

Desa/Kelurahan	Sekretariat Desa/Kelurahan	Pelaksana Teknis
(1)	(4)	(5)
Muktisari	3	3
Murtirejo	3	3
Depokrejo	5	3
Mengkowo	2	2
Gesikan	3	3
Kalibagor	5	4
Argopeni	3	3
Jatisari	3	3
Kalirejo	3	3
Selang	4	4
Adikarso	3	2
Tamanwinangun	-	3
Panjer	1	2
Kembaran	2	2
Sumberadi	3	2
Wonosari	3	3
Roworejo	3	2
Tanahsari	3	3
Bandung	2	3
Candimulyo	3	3
Kalijirek	3	3
Candiwulan	3	3
Kawedusan	3	3
Kebumen	1	3
Kutosari	3	3
Bumirejo	1	1
Gemeksekti	3	3
Karangsari	3	3
Jemur	3	3
KEBUMEN	80	81

Catatan:

Sumber: BPS, Pendataan Potensi Desa (Podes) 2021

Lanjutan Tabel 2.3

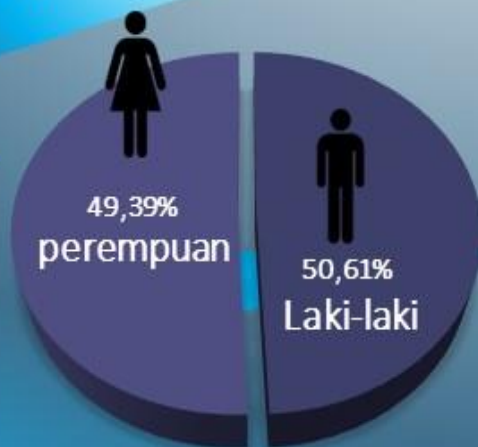
Desa/Kelurahan	Pelaksana Kewilayahan	Pegawai Desa/Kelurahan Lainnya
(1)	(6)	(7)
Muktisari	3	-
Murtirejo	22	25
Depokrejo	18	20
Mengkowo	15	12
Gesikan	18	20
Kalibagor	18	21
Argopeni	18	32
Jatisari	28	42
Kalirejo	26	40
Selang	42	38
Adikarso	24	16
Tamanwinangun	58	69
Panjer	48	42
Kembaran	9	13
Sumberadi	26	20
Wonosari	35	25
Roworejo	19	23
Tanahsari	24	15
Bandung	24	20
Candimulyo	15	14
Kalijirek	13	23
Candiwulan	16	10
Kawedusan	13	26
Kebumen	58	55
Kutosari	40	30
Bumirejo	62	56
Gemeksekti	37	4
Karangsari	38	30
Jemur	24	31
KEBUMEN	791	772

Catatan:

Sumber: BPS, Pendataan Potensi Desa (Podes) 2021

Penduduk Kecamatan
Kebumen

2021



Berdasarkan Data Konsolidasi Bersih Kementerian Dalam Negeri Semester II, Jumlah penduduk Kecamatan Kebumen tercatat

134.615 jiwa



Kepadatan Penduduk

3.205 jiwa/Km²

ULASAN

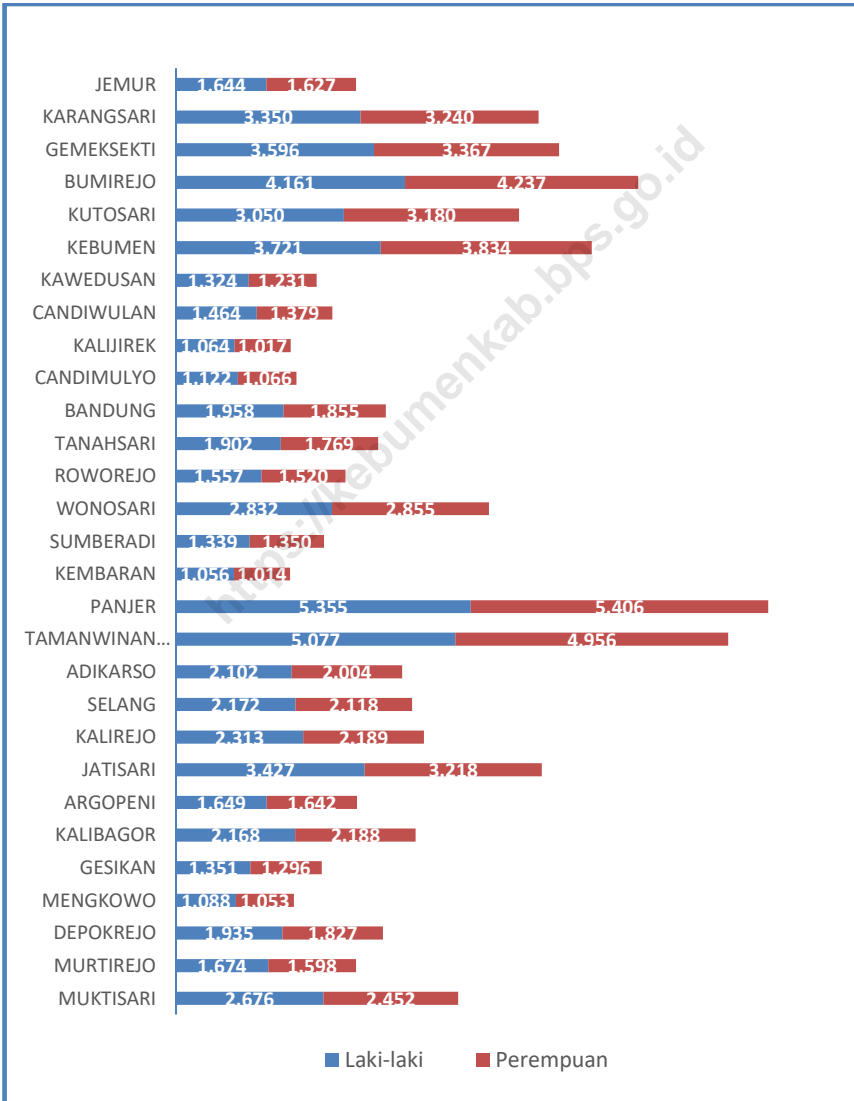
Penduduk Kecamatan Kebumen berdasarkan sensus penduduk tahun 2021 sebanyak 134.615 jiwa yang terdiri dari 68.127 jiwa penduduk laki-laki dan 66.488 jiwa penduduk perempuan. Atau besarnya angka sex ratio penduduk Kecamatan Kebumen sebesar 102 yang artinya terdapat 102 penduduk laki laki setiap 100 penduduk perempuan. Untuk sex ratio desa tertinggi adalah Desa Muktisari sebesar 109 pesen dan sex ratio terendah di Desa Kutosari sebesar 95 persen.

Untuk distribusi persebaran penduduk, jumlah penduduk terbanyak terdapat di Kelurahan Panjer sebanyak 10.761 jiwa dan jumlah penduduk paling sedikit di Desa Kembaran sebanyak 2.070 jiwa.

Sedangkan Kepadatan penduduk di Kecamatan Kebumen tahun 2021 mencapai 3.205 jiwa/km². Kepadatan tertinggi yaitu di Kelurahan Panjer yang mencapai 8.278 Jiwa/Km² dan kepadatan terendah di Desa Tanahsari sebesar 1.311 Jiwa /Km²

KEPENDUDUKAN

Gambar 3.1 Jumlah penduduk Laki-laki dan Perempuan Menurut Desa/Kelurahan di Kecamatan Kebumen 2021



Tabel 3.1 Penduduk Menurut Jenis Kelamin, Distribusi Persentase Penduduk, Kepadatan Penduduk, Rasio Jenis Kelamin Menurut Desa/Kelurahan Di Kecamatan Kebumen , 2021

Desa/Kelurahan	Penduduk		
	Laki-laki	Perempuan	Jumlah
(1)	(2)	(3)	(4)
Muktisari	2 676	2 452	5 128
Murtirejo	1 674	1 598	3 272
Depokrejo	1 935	1 827	3 762
Mengkowo	1 088	1 053	2 141
Gesikan	1 351	1 296	2 647
Kalibagor	2 168	2 188	4 356
Argopeni	1 649	1 642	3 291
Jatisari	3 427	3 218	6 645
Kalirejo	2 313	2 189	4 502
Selang	2 172	2 118	4 290
Adikarso	2 102	2 004	4 106
Tamanwinangun	5 077	4 956	10 033
Panjer	5 355	5 406	10 761
Kembaran	1 056	1 014	2 070
Sumberadi	1 339	1 350	2 689
Wonosari	2 832	2 855	5 687
Roworejo	1 557	1 520	3 077
Tanahsari	1 902	1 769	3 671
Bandung	1 958	1 855	3 813
Candimulyo	1 122	1 066	2 188
Kalijirek	1 064	1 017	2,081
Candiwulan	1 464	1 379	2,843
Kawedusan	1 324	1 231	2 555
Kebumen	3 721	3 834	7 555
Kutosari	3 050	3 180	6 230
Bumirejo	4 161	4 237	8 398
Gemeksekti	3 596	3 367	6 963
Karangsari	3 350	3 240	6 590
Jemur	1 644	1 627	3 271
KEBUMEN	68 127	66 488	134 615

Catatan:

Sumber: Data Konsolidasi Bersih (DKB) Kementerian Dalam Negeri Semester II Tahun 2021

KEPENDUDUKAN

Lanjutan Tabel 3.1

Desa/Kelurahan	Persentase Penduduk (%)	Kepadatan Penduduk (jiwa/km ²)	Rasio Jenis Kelamin
(1)	(5)	(6)	(7)
Muktisari	3,81	3 945	109,14
Murtirejo	2,43	2 045	104,76
Depokrejo	2,79	3 135	105,91
Mengkowo	1,59	1 784	103,32
Gesikan	1,97	1 324	104,24
Kalibagor	3,24	3 960	99,09
Argopeni	2,44	2 057	100,43
Jatisari	4,94	3 497	106,49
Kalirejo	3,34	2 814	105,66
Selang	3,19	3 575	102,55
Adikarso	3,05	3 158	104,89
Tamanwinangun	7,45	5 902	102,44
Panjer	7,99	8 278	99,06
Kembaran	1,54	3 450	104,14
Sumberadi	2,00	1 582	99,19
Wonosari	4,22	4 739	99,19
Roworejo	2,29	1 923	102,43
Tanahsari	2,73	1 311	107,52
Bandung	2,83	2 933	105,55
Candimulyo	1,63	1 823	105,25
Kalijirek	1,55	1 734	104,62
Candiwulan	2,11	2 843	106,16
Kawedusan	1,90	3 650	107,55
Kebumen	5,61	4 722	97,05
Kutosari	4,63	7 788	95,91
Bumirejo	6,24	5 599	98,21
Gemeksekti	5,17	4 352	106,80
Karangsari	4,90	3 468	103,40
Jemur	2,43	1 422	101,04
KEBUMEN	100 00	3 205	102 47

Catatan:

Sumber: Data Konsolidasi Bersih (DKB) Kementerian Dalam Negeri Semester II Tahun 2021

Tabel 3.2 Jumlah Penduduk Menurut Kelompok Umur dan Jenis Kelamin Menurut Desa/Kelurahan Di Kecamatan Kebumen , 2021

Desa/Kelurahan	Jenis Kelamin		
	Laki-laki	Perempuan	Jumlah
(1)	(2)	(3)	(4)
0-4	4 979	4 767	9,746
5-9	5 281	4 945	10,226
10-14	5 469	5 038	10,507
15-19	4 877	4 748	9,625
20-24	5 948	5 652	11 600
25-29	6 023	5 344	11 367
30-34	5 364	4 866	10 230
35-39	5 419	4 955	10 374
40-44	4 878	4 587	9 465
45-49	4 295	4 372	8 667
50-54	4 004	4 346	8 350
55-59	3 855	4 100	7 955
60-64	3 117	3 231	6 348
65-69	2 143	2 230	4 373
70-74	1 113	1 439	2 552
75+	1 362	1 868	3 230
Kebumen	68 127	66 488	134 615

Catatan:

Sumber: Data Konsolidasi Bersih (DKB) Kementerian Dalam Negeri Semester II Tahun 2021

Keberadaan Fasilitas Pendidikan



- Setingkat Sekolah Dasar terdapat 62 SD dan 11 MI
- Setingkat Sekolah Menengah Pertama terdapat 23 SMP dan 7 MTs
- Setingkat Sekolah Menengah Umum terdapat 7 SMU dan 4 MA
- Sekolah Menengah Kejuruan sebanyak 18 SMK

Keberadaan Fasilitas Kesehatan


Dari 29 Desa dan kelurahan di Kecamatan Kebumen Terdapat

- 3** Rumah Sakit Umum
- 3** Puskesmas Tanpa rawat Inap
- 9** Poli Klinik
- 6** Puskesmas Pembantu



Sumber penerangan Jalan Utama Desa/kelurahan yang digunakan di Kecamatan Kebumen

- 10** Listrik Pemerintah
- 19** Listrik Non Pemerintah (Perorangan)



ULASAN

Pendidikan

Jumlah sarana pendidikan untuk jenjang sekolah dasar atau yang sederajat terdapat 62 Sekolah Dasar (SD) dan Madrasah Ibtidaiyah (MI) berjumlah 11 sekolah. Jenjang Sekolah Menengah Pertama (SMP) atau yang sederajat Madrasah Tsanawiyah (MTs) sebanyak 23 SMP dan 7 MTs. Jenjang Pendidikan Menengah Atas (SMA) atau yang sederajat Madrasah Aliyah (MA) sebanyak 6 SMA dan 4 MA. Pendidikan Menengah Kejuruan sebanyak 18 sekolah. Jenjang pendidikan tinggi terdapat Akademi/Perguruan Tinggi sebanyak 7 sekolah .

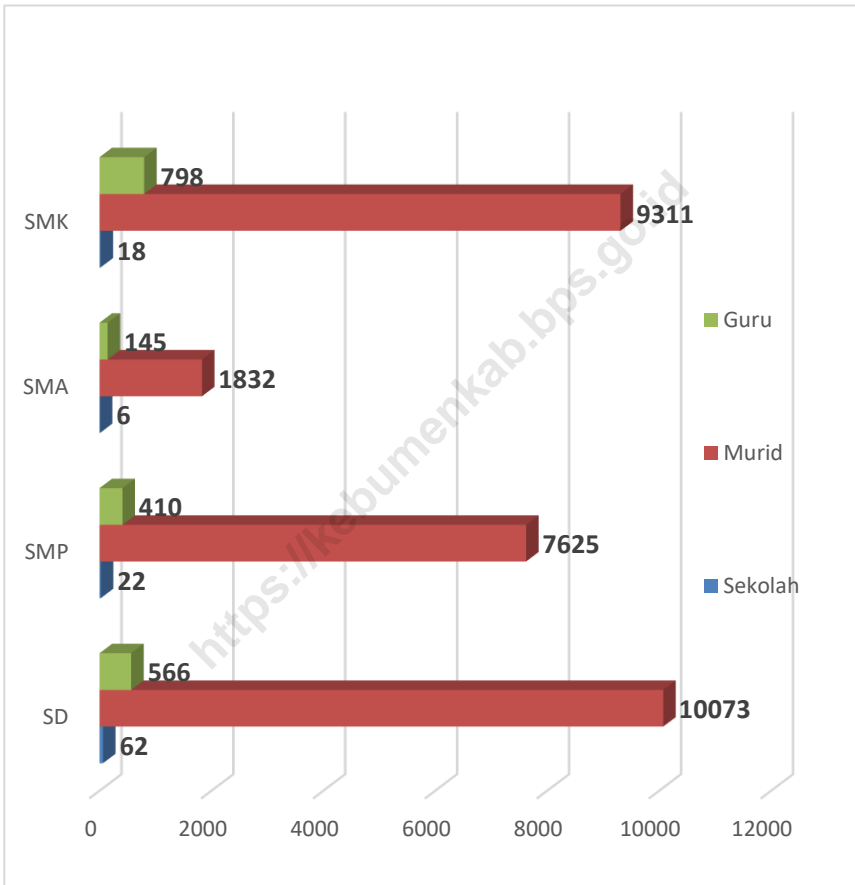
Kesehatan

Fasilitas kesehatan yang terdapat di Kecamatan Kebumen pada tahun 2021 yaitu 3 Rumah Sakit Umum dimana 1 RS dikelola Pemerintah dan 2 RS dikelola swasta. Selain rumah sakit juga terdapat 3 puskesmas tanpa rawat inap dan 6 puskesmas pembantu dan masih ada fasilitas kesehatan lain seperti poliklinik sebanyak 9 .

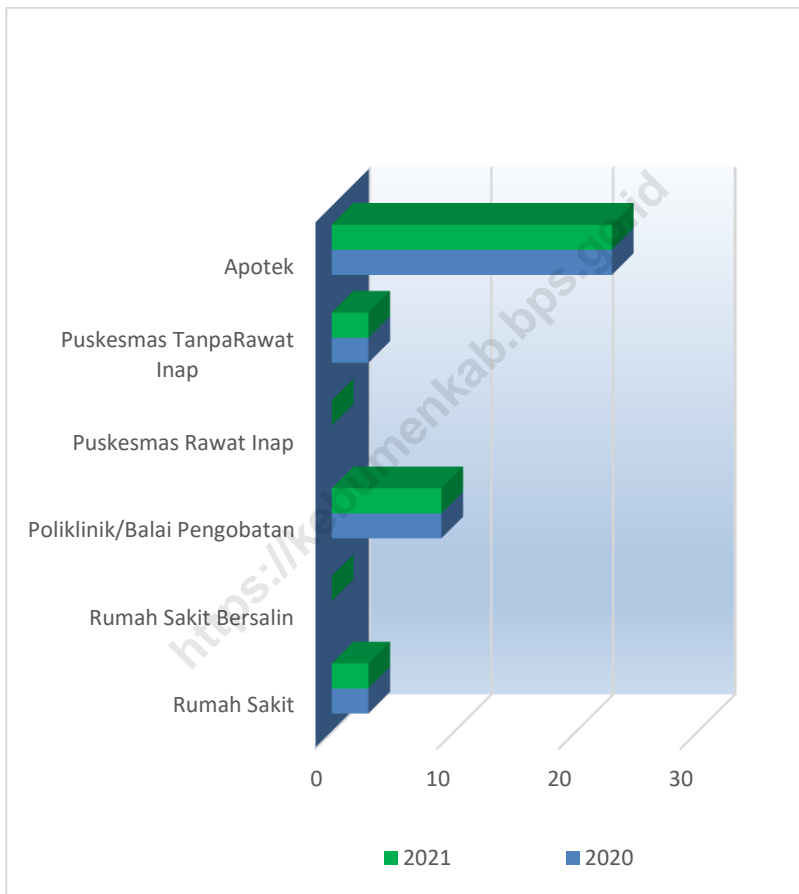
Perumahan dan Lingkungan

Sumber air minum utama sebagian besar keluarga di Kecamatan Kebumen 6 desa/kelurahan sudah menggunakan leding dengan meteran dan sisanya menggunakan sumur. Untuk penerangan listrik , seluruh keluarga di kecamatan Kebumen sudah menggunakan listrik PLN baik yang bermeteran maupun yang menyalur. Untuk sumber penerangan jalan utama desa/kelurahan 10 sudah menggunakan listrik pemerintah dan 19 listrik non pemerintah(perorangan).

Gambar 4.1 Jumlah Sarana Pendidikan di Kecamatan Kebumen 2021



Gambar 4.2 Jumlah Fasilitas Kesehatan di Kecamatan Kebumen 2020-2021



4.1 PENDIDIKAN

Tabel 4.1.1 Banyaknya Fasilitas Sekolah Negeri dan Swasta Menurut Tingkat Pendidikan Di Kecamatan Kebumen, 2021

Tingkat Pendidikan	Negeri	Swasta	Jumlah
(1)	(2)	(3)	(4)
Sekolah Dasar (SD)	56	6	62
Madrasah Ibtidaiyah (MI)	2	9	11
Sekolah Menengah Pertama (SMP)	7	16	23
Madrasah Tsanawiyah (MTs)	2	5	7
Sekolah Menengah Atas (SMA)	2	4	6
Sekolah Menengah Kejuruan (SMK)	2	16	18
Madrasah Aliyah (MA)	2	2	4
Akademi/Perguruan Tinggi	1	6	7

Catatan:

Sumber: BPS, Pendataan Potensi Desa (Podes) 2021

Tabel 4.1.2 Jumlah Sekolah Dasar (SD), Murid dan Guru Menurut Desa/Kelurahan Di Kecamatan Kebumen, 2021/2022

Desa/Kelurahan	Jumlah SD		Jumlah Murid		Jumlah Guru	
	Negeri	Swasta	Negeri	Swasta	Negeri	Swasta
(1)	(2)	(3)	(4)	(5)	(6)	(7)
Muktisari	1	-	115	-	9	-
Murtirejo	1	-	112	-	7	-
Depokrejo	1	-	167	-	13	-
Mengkowo	1	-	163	-	8	-
Gesikan	1	-	169	-	7	-
Kalibagor	2	-	280	-	16	-
Argopeni	1	-	278	-	12	-
Jatisari	3	-	243	-	22	-
Kalirejo	2	-	326	-	17	-
Selang	2	-	230	-	17	-
Adikarso	2	-	216	-	14	-
Tamanwinangun	4	-	523	-	34	-
Panjer	4	-	695	-	39	-
Kembaran	1	1	141	473	7	28
Sumberadi	1	-	161	-	9	-
Wonosari	3	-	400	-	23	-
Roworejo	1	-	235	-	11	-
Tanahsari	2	-	332	-	17	-
Bandung	2	-	346	-	14	-
Candimulyo	1	-	152	-	6	-
Kalijirek	1	-	118	-	8	-
Candiwulan	2	-	190	-	17	-
Kawedusan	1	1	68	635	7	29
Kebumen	4	3	610	557	28	35
Kutosari	3	-	857	-	40	-
Bumirejo	4	1	581	48	27	4
Gemeksekti	2	-	246	-	17	-
Karangsari	2	-	250	-	16	-
Jemur	1	-	156	-	8	-
KEBUMEN	56	6	8 360	1 713	470	96

Catatan:

Sumber: Data Konsolidasi Bersih (DKB) Kementerian Dalam Negeri Semester Genep Tahun 2021

Tabel 4.1.3 Jumlah Sekolah Menengah Pertama (SMP), Murid dan Guru Menurut Desa/Kelurahan Di Kecamatan Kebumen, 2021/2022

Desa/Kelurahan	Jumlah SMP		Jumlah Murid		Jumlah Guru	
	Negeri	Swasta	Negeri	Swasta	Negeri	Swasta
(1)	(2)	(3)	(4)	(5)	(6)	(7)
Muktisari	-	-	-	-	-	-
Murtirejo	-	-	-	-	-	-
Depokrejo	-	-	-	-	-	-
Mengkowo	-	-	-	-	-	-
Gesikan	-	-	-	-	-	-
Kalibagor	-	-	-	-	-	-
Argopeni	-	-	-	-	-	-
Jatisari	-	-	-	-	-	-
Kalirejo	-	2	-	157	-	19
Selang	-	-	-	-	-	-
Adikarso	-	-	-	-	-	-
Tamanwinangun	1	-	-	-	-	-
Panjer	-	-	-	-	-	-
Kembaran	-	-	-	-	-	-
Sumberadi	1	2	742	973	37	43
Wonosari	-	-	-	-	-	-
Roworejo	-	-	-	-	-	-
Tanahsari	-	-	-	-	-	-
Bandung	-	-	-	-	-	-
Candimulyo	-	-	-	-	-	-
Kalijirek	-	-	-	-	-	-
Candiwulan	-	-	-	-	-	-
Kawedusan	-	2	-	73	-	7
Kebumen	4	5	2 769	628	138	60
Kutosari	-	2	-	1 107	-	41
Bumirejo	1	2	749	297	32	27
Gemeksekti	-	-	-	-	-	-
Karangsari	-	1	-	130	-	6
Jemur	-	-	-	-	-	-
KEBUMEN	7	16	4 260	3 365	207	203

Catatan:

Sumber: Data Konsolidasi Bersih (DKB) Kementerian Dalam Negeri Semester Genep Tahun 2021

Tabel 4.1.4 Jumlah Sekolah Menengah Atas(SMA), Murid da Guru Menurut Desa/Kelurahan Di Kecamatan Kebumen, 2021/2022

Desa/Kelurahan	Jumlah SMA		Jumlah Murid		Jumlah Guru	
	Negeri	Swasta	Negeri	Swasta	Negeri	Swasta
(1)	(2)	(3)	(4)	(5)	(6)	(7)
Muktisari	-	-	-	-	-	-
Murtirejo	-	-	-	-	-	-
Depokrejo	-	-	-	-	-	-
Mengkowo	-	-	-	-	-	-
Gesikan	-	-	-	-	-	-
Kalibagor	-	-	-	-	-	-
Argopeni	-	-	-	-	-	-
Jatisari	-	-	-	-	-	-
Kalirejo	-	-	-	-	-	-
Selang	-	-	-	-	-	-
Adikarso	-	-	-	-	-	-
Tamanwinangun	-	-	-	-	-	-
Panjer	-	-	-	-	-	-
Kembaran	-	-	-	-	-	-
Sumberadi	-	1	-	145	-	10
Wonosari	-	-	-	-	-	-
Roworejo	-	-	-	-	-	-
Tanahsari	-	-	-	-	-	-
Bandung	-	-	-	-	-	-
Candimulyo	-	-	-	-	-	-
Kalijirek	-	-	-	-	-	-
Candiwulan	-	-	-	-	-	-
Kawedusan	-	-	-	-	-	-
Kebumen	-	1	-	28	-	5
Kutosari	-	1	-	158	-	11
Bumirejo	1	1	780	26	58	8
Gemeksekti	-	-	-	-	-	-
Karangsari	1	-	695	-	53	-
Jemur	-	-	-	-	-	-
KEBUMEN	2	4	1 475	357	111	34

Catatan:

Sumber: Data Konsolidasi Bersih (DKB) Kementerian Dalam Negeri Semester Genep Tahun 2021

Tabel 4.1.5 Jumlah Menengah Kejuruan (SMK) ,Murid dan Guru Menurut Desa/Kelurahan Di Kecamatan Kebumen, 2021/2022

Desa/Kelurahan	Jumlah SMK		Jumlah Murid		Jumlah Guru	
	Negeri	Swasta	Negeri	Swasta	Negeri	Swasta
(1)	(2)	(3)	(4)	(5)	(6)	(7)
Muktisari	-	1	-	39	-	13
Murtirejo	-	-	-	-	-	-
Depokrejo	-	-	-	-	-	-
Mengkowo	-	-	-	-	-	-
Gesikan	-	-	-	-	-	-
Kalibagor	-	-	-	-	-	-
Argopeni	-	-	-	-	-	-
Jatisari	-	-	-	-	-	-
Kalirejo	-	-	-	-	-	-
Selang	-	-	-	-	-	-
Adikarso	-	-	-	-	-	-
Tamanwinangun	-	-	-	-	-	-
Panjer	-	-	-	-	-	-
Kembaran	-	-	-	-	-	-
Sumberadi	1	2	1287	387	123	41
Wonosari	-	-	-	-	-	-
Roworejo	-	-	-	-	-	-
Tanahsari	-	-	-	-	-	-
Bandung	-	-	-	-	-	-
Candimulyo	-	-	-	-	-	-
Kalijirek	-	-	-	-	-	-
Candiwulan	-	-	-	-	-	-
Kawedusan	-	3	-	1674	-	128
Kebumen	-	4	-	657	-	80
Kutosari	-	2	-	976	-	80
Bumirejo	-	2	-	1711	-	141
Gemeksekti	-	-	-	-	-	-
Karangsari	1	2	1001	1579	69	123
Jemur	-	-	-	-	-	-
KEBUMEN	2	16	2 288	7 023	192	606

Catatan:

Sumber: Data Konsolidasi Bersih (DKB) Kementerian Dalam Negeri Semester Genep Tahun 2021

4.2 KESEHATAN

Tabel 4.2.1 Banyaknya Desa.kelurahan yang Memiliki Fasilitas Kesehatan Di Kecamatan Kebumen, 2020 - 2021

Fasilitas Kesehatan	2020	2021
(1)	(3)	(4)
Rumah Sakit	3	3
Rumah Sakit Bersalin	-	-
Poliklinik/Balai Pengobatan	9	9
Puskesmas Rawat Inap	-	-
Puskesmas TanpaRawat Inap	3	3
Apotek	23	23

Catatan:

Sumber: BPS, Pendataan Potensi Desa (Podes) 2021

Tabel 4.2.2 Banyaknya Jenis sarana Kesehatan Menurut Desa/Kelurahan Di Kecamatan Kebumen, 2020 - 2021

Desa/Kelurahan	Rumah Sakit	Rumah Sakit Bersalin	Puskesmas dengan Rawat Inap
(1)	(2)	(3)	(4)
Muktisari	1	-	-
Murtirejo	-	-	-
Depokrejo	-	-	-
Mengkowo	-	-	-
Gesikan	-	-	-
Kalibagor	-	-	-
Argopeni	-	-	-
Jatisari	-	-	-
Kalirejo	-	-	-
Selang	-	-	-
Adikarso	-	-	-
Tamanwinangun	-	-	-
Panjer	1	-	-
Kembaran	-	-	-
Sumberadi	-	-	-
Wonosari	-	-	-
Roworejo	-	-	-
Tanahsari	-	-	-
Bandung	-	-	-
Candimulyo	-	-	-
Kalijirek	-	-	-
Candiwulan	-	-	-
Kawedusan	-	-	-
Kebumen	1	-	-
Kutosari	-	-	-
Bumirejo	-	-	-
Gemeksekti	-	-	-
Karang Sari	-	-	-
Jemur	-	-	-
KEBUMEN	3	-	-

Catatan:

Sumber: BPS, Pendataan Potensi Desa (Podes) 2021

Lanjutan Tabel 4.2.2

Desa/Kelurahan	Puskesmas tanpa rawat inap	Puskesmas Pembantu	Poliklinik/Balai Pengobatan
(1)	(5)	(6)	(7)
Muktisari	-	-	1
Murtirejo	-	-	-
Depokrejo	-	-	-
Mengkowo	-	-	-
Gesikan	-	-	-
Kalibagor	-	-	-
Argopeni	-	-	-
Jatisari	1	-	-
Kalirejo	-	-	-
Selang	-	1	-
Adikarso	-	-	-
Tamanwinangun	-	1	-
Panjer	1	-	2
Kembaran	-	-	-
Sumberadi	-	-	-
Wonosari	-	-	-
Roworejo	-	-	-
Tanahsari	-	1	-
Bandung	-	-	-
Candimulyo	-	-	-
Kalijirek	-	1	-
Candiwulan	-	-	-
Kawedusan	-	-	-
Kebumen	-	-	4
Kutosari	1	-	-
Bumirejo	-	1	2
Gemeksekti	-	-	-
Karangsari	-	1	-
Jemur	-	-	-
KEBUMEN	3	6	9

Catatan:

Sumber: BPS, Pendataan Potensi Desa (Podes) 2021

Tabel 4.2.3 Banyaknya Warga Penderita Kekurangan Gizi Menurut Desa/Kelurahan Di Kecamatan Kebumen, 2020 dan 2021

Desa/Kelurahan	2020	2021
(1)	(6)	(7)
Muktisari	-	-
Murtirejo	-	-
Depokrejo	-	-
Mengkowo	-	-
Gesikan	-	-
Kalibagor	-	-
Argopeni	-	-
Jatisari	-	-
Kalirejo	-	-
Selang	-	-
Adikarso	-	-
Tamanwinangun	2	-
Panjer	-	-
Kembaran	-	-
Sumberadi	-	-
Wonosari	-	-
Roworejo	-	-
Tanahsari	1	-
Bandung	-	-
Candimulyo	-	1
Kalijirek	-	2
Candiwulan	-	-
Kawedusan	-	-
Kebumen	-	-
Kutosari	-	-
Bumirejo	1	-
Gemeksekti	-	-
Karang Sari	-	-
Jemur	-	2
KEBUMEN	4	5

Catatan:

Sumber: BPS, Pendataan Potensi Desa (Podes) 2021

4.3 PERUMAHAN DAN LINGKUNGAN

Tabel 4.3.1 Desa/Kelurahan Menurut Sumber Air Minum Sebagian Besar Keluarga Di Desa/Kelurahan Di Kecamatan Kebumen, 2019-2021

Desa/Kelurahan	2019	2020	2021
(1)	(2)	(3)	(4)
Air Kemasan Bermerk	-	-	-
Air Isi Ulang	-	-	-
Leding Dengan Meteran	5	6	6
Leding Tanpa Meteran	-	-	-
Sumur Bor atau Pompa	-	-	-
Sumur	24	23	23
Mata Air	-	-	-
Sungai/Danau/Kolam/Waduk/Situ/ Embung/Bendungan	-	-	-
Air Hujan	-	-	-
Lainnya	-	-	-

Catatan:

Sumber: BPS, Pendataan Potensi Desa (Podes) 2021

Tabel 4.3.2 Banyaknya Keluarga Menurut Desa/Kelurahan dan Jenis Penggunaan Listrik Di Kecamatan Kebumen, 2021

Desa/Kelurahan	Pengguna Listrik			Bukan Pengguna Listrik
	PLN	Non PLN	Jumlah	
(1)	(2)	(3)	(4)	(5)
Muktisari	1 536	-	1 536	-
Murtirejo	979	-	979	-
Depokrejo	1 062	-	1 062	-
Mengkowo	550	-	550	-
Gesikan	722	-	722	-
Kalibagor	1 342	-	1 342	-
Argopeni	1 015	-	1 015	-
Jatisari	2 041	-	2 041	-
Kalirejo	1 061	-	1 061	-
Selang	1 120	-	1 120	-
Adikarso	1 257	-	1 257	-
Tamanwinangun	3 156	-	3 156	-
Panjer	3 016	-	3 016	-
Kembaran	654	-	654	-
Sumberadi	723	-	723	-
Wonosari	1 603	-	1 603	-
Roworejo	1 125	-	1 125	-
Tanahsari	959	-	959	-
Bandung	1 049	-	1 049	-
Candimulyo	642	-	642	-
Kalijirek	565	-	565	-
Candiwulan	896	-	896	-
Kawedusan	756	-	756	-
Kebumen	2 552	-	2 552	-
Kutosari	1 648	-	1 648	-
Bumirejo	2 327	-	2 327	-
Gemeksekti	1 933	-	1 933	-
Karangsari	1 765	-	1 765	-
Jemur	930	-	930	-
KEBUMEN	38 984		38 984	

Catatan:

Sumber: BPS, Pendataan Potensi Desa (Podes) 2021

Tabel 4.3.3 Banyaknya Desa/Kelurahan Menurut Sumber Penerangan Jalan Utaman Desa/Kelurahan Di Kecamatan Kebumen, 2019 -2021

Sumber Penerangan Jalan Utama	2019	2020	2021
(1)	(2)	(3)	(4)
Listrik Pemerintah	10	10	10
Listrik Non Pemerintah	19	19	19
Bukan Listrik	-	-	-

Catatan:

Sumber: BPS, Pendataan Potensi Desa (Podes) 2021

Tabel 4.3.4 Banyaknya Desa/Kelurahan Menurut Penggunaan Fasilitas Tempat Buang Air Besar Di Kecamatan Kebumen, 2019 - 2021

Fasilitas Tempat Buang Air Besar	2019	2020	2021
(1)	(2)	(3)	(4)
Jamban	29	29	29
Sendiri	29	29	29
Bersama	-	-	-
Umum	-	-	-
Bukan Jamban	-	-	-

Catatan:

Sumber: BPS, Pendataan Potensi Desa (Podes) 2021

Tabel 4.3.5 Banyaknya Desa/kelurahan Menurut Jenis Bahan Bakar untuk Memasak yang Digunakan Sebagian Besar Keluarga Di Kecamatan Kebumen, 2021

Jenis Bahan Bakar untuk Memasak	2019	2020	2021
(1)	(2)	(3)	(4)
Elpiji 5,5 kg	-	-	-
Elpiji 12 kg	-	-	-
Elpiji 3 kg	29	29	29
Gas Kota	-	-	-
Biogas	-	-	-
Minyak Tanah	-	-	-
Briket	-	-	-
Arang	-	-	-
Kayu Bakar	-	-	-
Lainnya	-	-	-

Catatan:

Sumber: BPS, Pendataan Potensi Desa (Podes) 2021

4.4 SOSIAL LAINNYA

Tabel 4.4.1 Jumlah Tempat Peribadatan Menurut Desa/Kelurahan dan Jenis Tempat Peribadatan Di Kecamatan Kebumen, 2021

Desa/Kelurahan	Masjid	Surau/ Langgar/ Musholla	Gereja Kristen	Gereja Katolik	Kapel
(1)	(2)	(3)	(4)	(5)	(6)
Muktisari	4	13	-	-	-
Murtirejo	2	13	-	-	-
Depokrejo	4	6	-	-	-
Mengkowo	2	6	-	-	-
Gesikan	3	8	-	-	-
Kalibagor	4	13	-	-	-
Argopeni	5	10	-	-	-
Jatisari	7	10	-	-	-
Kalirejo	5	11	-	-	-
Selang	5	11	-	-	-
Adikarso	4	12	-	-	-
Tamanwinangun	8	19	-	-	-
Panjer	8	26	1	-	-
Kembaran	1	4	-	-	-
Sumberadi	5	7	-	-	-
Wonosari	7	12	1	-	-
Roworejo	5	5	-	-	-
Tanahsari	7	8	-	-	-
Bandung	6	3	-	-	-
Candimulyo	3	1	-	-	-
Kalijirek	5	1	-	-	-
Candiwulan	3	5	-	-	-
Kawedusan	2	3	-	-	-
Kebumen	8	10	4	-	-
Kutosari	3	14	-	-	-
Bumirejo	8	20	-	1	-
Gemeksekti	5	17	-	-	-
Karangsari	6	6	-	-	-
Jemur	4	6	-	-	-
Kebumen	139	260	6	1	-

Sumber: BPS, Pendataan Potensi Desa (Podes) 2021

Lanjutan Tabel 4.4.1

Desa/Kelurahan	Pura	Wihara	Kelenteng	Lainnya
(1)	(7)	(8)	(9)	(10)
Muktisari	-	-	-	-
Murtirejo	-	-	-	-
Depokrejo	-	-	-	-
Mengkowo	-	-	-	-
Gesikan	-	-	-	-
Kalibagor	-	-	-	-
Argopeni	-	-	-	-
Jatisari	-	-	-	-
Kalirejo	-	-	-	-
Selang	-	-	-	-
Adikarso	-	-	-	-
Tamanwinangun	-	-	-	-
Panjer	-	-	-	-
Kembaran	-	-	-	-
Sumberadi	-	-	-	-
Wonosari	-	-	-	-
Roworejo	-	-	-	-
Tanahsari	-	-	-	-
Bandung	-	-	-	-
Candimulyo	-	-	-	-
Kalijirek	-	-	-	-
Candiwulan	-	-	-	-
Kawedusan	-	-	-	-
Kebumen	-	1	1	-
Kutosari	-	-	-	-
Bumirejo	-	-	-	-
Gemeksekti	-	-	-	-
Karangsari	-	-	-	-
Jemur	-	-	-	-
Kebumen	-	1	1	-

Catatan:

Sumber: BPS, Pendataan Potensi Desa (Podes) 2021

Tabel 4.4.2 Banyaknya Kejadian Bencana Alam Menurut Desa/Kelurahan dan Jenis Jenis bencana Alam Di Kecamatan Kebumen, 2021

Desa/Kelurahan	Tanah Longsor	Banjir	Banjir Bandang	Gempa Bumi
(1)	(2)	(3)	(4)	(5)
Muktisari	-	-	-	-
Murtirejo	-	-	-	-
Depokrejo	-	-	-	-
Mengkowo	-	-	-	-
Gesikan	-	-	-	-
Kalibagor	-	-	-	-
Argopeni	-	-	-	-
Jatisari	-	-	-	-
Kalirejo	-	-	-	-
Selang	-	-	-	-
Adikarso	-	-	-	-
Tamanwinangun	-	-	-	-
Panjer	-	-	-	-
Kembaran	-	-	-	-
Sumberadi	-	-	-	-
Wonosari	-	-	-	-
Roworejo	-	-	-	-
Tanahsari	-	-	-	-
Bandung	-	2	-	-
Candimulyo	-	-	-	-
Kalijirek	-	-	-	-
Candiwulan	-	-	-	-
Kawedusan	-	-	-	-
Kebumen	1	-	-	-
Kutosari	-	-	-	-
Bumirejo	-	-	-	-
Gemeksekti	-	-	-	-
Karangsari	-	-	-	-
Jemur	-	-	-	-
Kebumen	12	-	-	-

Catatan:

Sumber: BPS, Pendataan Potensi Desa (Podes) 2021

Lanjutan Tabel 4.4.2

Desa/Kelurahan	Tsunami	Gelombang Pasang Laut	Angin Puyuh/ Puting Beliung/ Topan	Gunung Meletus
(1)	(6)	(7)	(8)	(9)
Muktisari	-	-	-	-
Murtirejo	-	-	-	-
Depokrejo	-	-	-	-
Mengkowo	-	-	-	-
Gesikan	-	-	-	-
Kalibagor	-	-	-	-
Argopeni	-	-	-	-
Jatisari	-	-	-	-
Kalirejo	-	-	-	-
Selang	-	-	-	-
Adikarso	-	-	-	-
Tamanwinangun	-	-	-	-
Panjer	-	-	-	-
Kembaran	-	-	-	-
Sumberadi	-	-	-	-
Wonosari	-	-	-	-
Roworejo	-	-	-	-
Tanahsari	-	-	-	-
Bandung	-	-	-	-
Candimulyo	-	-	-	-
Kalijirek	-	-	-	-
Candiwulan	-	-	-	-
Kawedusan	-	-	-	-
Kebumen	-	-	-	-
Kutosari	-	-	-	-
Bumirejo	-	-	-	-
Gemeksekti	-	-	-	-
Karangsari	-	-	-	-
Jemur	-	-	-	-
Kebumen	-	-	-	-

Catatan:

Sumber: BPS, Pendataan Potensi Desa (Podes) 2021

Tabel 4.4.3 Banyaknya Kejadian Bencana Alam Menurut Desa/Kelurahan dan Jenis Jenis bencana Alam Di Kecamatan Kebumen, 2021

Desa/Kelurahan	Sistem Peringatan Dini Bencana Alam	Sistem Peringatan Dini Khusus Tsunami	Perlengkapan Keselamatan
	(1)	(2)	(3)
Muktisari	Tidak ada	Bukan wilayah potensi tsunami	Tidak ada
Murtirejo	Tidak ada	Bukan wilayah potensi tsunami	Tidak ada
Depokrejo	Tidak ada	Bukan wilayah potensi tsunami	Tidak ada
Mengkowo	Tidak ada	Bukan wilayah potensi tsunami	Tidak ada
Gesikan	Tidak ada	Bukan wilayah potensi tsunami	Tidak ada
Kalibagor	Tidak ada	Bukan wilayah potensi tsunami	Tidak ada
Argopeni	Tidak ada	Bukan wilayah potensi tsunami	Tidak ada
Jatisari	Tidak ada	Bukan wilayah potensi tsunami	Tidak ada
Kalirejo	Tidak ada	Bukan wilayah potensi tsunami	Tidak ada
Selang	Tidak ada	Bukan wilayah potensi tsunami	Tidak ada
Adikarso	Tidak ada	Bukan wilayah potensi tsunami	Tidak ada
Tamanwinangun	Ada	Bukan wilayah potensi tsunami	Tidak ada
Panjer	Ada	Bukan wilayah potensi tsunami	Tidak ada
Kembaran	Tidak ada	Bukan wilayah potensi tsunami	Tidak ada
Sumberadi	Tidak ada	Bukan wilayah potensi tsunami	Tidak ada
Wonosari	Tidak ada	Bukan wilayah potensi tsunami	Tidak ada
Roworejo	Tidak ada	Bukan wilayah potensi tsunami	Tidak ada
Tanahsari	Tidak ada	Bukan wilayah potensi tsunami	Tidak ada
Bandung	Tidak ada	Bukan wilayah potensi tsunami	Tidak ada
Candimulyo	Tidak ada	Bukan wilayah potensi tsunami	Tidak ada
Kalijirek	Tidak ada	Bukan wilayah potensi tsunami	Tidak ada
Candiwulan	Tidak ada	Bukan wilayah potensi tsunami	Tidak ada
Kawedusan	Tidak ada	Bukan wilayah potensi tsunami	Tidak ada
Kebumen	Tidak ada	Bukan wilayah potensi tsunami	Tidak ada
Kutosari	Tidak ada	Bukan wilayah potensi tsunami	Tidak ada
Bumirejo	Tidak ada	Bukan wilayah potensi tsunami	Tidak ada
Gemeksekti	Tidak ada	Bukan wilayah potensi tsunami	Tidak ada
Karangsari	Tidak ada	Bukan wilayah potensi tsunami	Tidak ada
Jemur	Tidak ada	Bukan wilayah potensi tsunami	Tidak ada

Catatan:

Sumber: BPS, Pendataan Potensi Desa (Podes) 2021

**Komoditas Tanaman Sayuan
Yang ada di Kecamatan Kebumen**



Cabe Rawit



Kacang panjang

Ketimun



Terung



**Komoditas Tanaman Buah
buahan :**

**Mangga, Pisang, Pepaya,
Alpukat, Belimbing, Kokosan,
Nangka,
Rambutan, Sawo, Sukun**



ULASAN

Kecamatan Kebumen sebagai pusat administrasinya Kabupaten Kebumen, pertanian bukanlah mata pencaharian utama bagi sebagian besar penduduknya. Meskipun begitu pertanian di Kecamatan Kebumen masih sebagai penyumbang pangan yang cukup tinggi.

Jenis tanaman sayuran dan buah buahan semusim yang dihasilkan dari Kecamatan Kebumen diantaranya seperti cabe rawit, tomat, kacang panjang, ketimun dan terung .

Tanaman biofarmaka juga masih dihasilkan di Kecamatan Kebumen seperti Jahe, Lengkuas, Kencur, Kunyit, Lempuyang, temuireng, temulawak

Untuk Jenis buah buahan tahunan diantaranya pisang, mangga, papaya, alpukat, sawo, belimbing, kokosan, jambu air, jambu biji, nangka, sirsak dan sukun.

.
.

PERTANIAN

Tabel 5.1 Luas Panen Tanaman Sayuran dan Buah Buah semusim Menurut Jenis Tanaman Di Kecamatan Kebumen, 2018 - 2020

Jenis Tanaman	2018	2019	2020
(1)	(2)	(3)	(4)
Sayuran:			
Bawang Merah	-	-	-
Bawang Putih	-	-	-
Cabai Besar	-	-	-
Cabai Rawit	1	1	2
Kentang	-	-	-
Kubis	-	-	-
Kangkung	-	-	-
Kacang Panjang	-	1	-
Ketimun	-	1	-
Terung	-	1	-
Tomat	-	-	2
Wortel	-	-	-
Buah-buahan:			
Melon	-	-	-
Semangka	-	-	-

Catatan:

Sumber: BPS, Statistik Pertanian Hortikultura SPH-BST

Tabel 5.2 Produksi Tanaman Sayuran dan Buah-Buahan Semusim Menurut Jenis Tanaman Di Kecamatan Kebumen(kuintal), 2018 – 2020

Jenis Tanaman	2018	2019	2020
(1)	(2)	(3)	(4)
Sayuran:			
Bawang Merah	-	-	-
Bawang Putih	-	-	-
Cabai Besar	-	-	-
Cabai Rawit	2	19	122
Kentang	-	-	-
Kubis	-	-	-
Kangkung	-	-	-
Kacang Panjang	-	3	-
Ketimun	-	7	-
Terung	-	3	-
Tomat	-	-	495
Wortel	-	-	-
Buah-buahan:			
Melon	-	-	-
Semangka	-	-	-

Catatan:

Sumber: BPS, Statistik Pertanian Hortikultura SPH-BST

PERTANIAN

Tabel 5.3 Luas Panen Tanaman Biofarmaka Menurut Jenis Tanaman Di Kecamatan Kebumen(m²), 2018–2020

Jenis Tanaman	2018	2019	2020
(1)	(2)	(3)	(4)
Jahe	4000	5000	3860
Kencur	5000	5000	2963
Kunyit	15000	16000	6782
Laos	9000	7000	3476
Mengkudu ¹⁾	-	-	1500
Temu lawak	3000	4000	2111
Kapulaga	-	-	-

Catatan: ¹⁾ satuan = pohon

Sumber: BPS, Statistik Pertanian Hortikultura SPH-BST

Tabel 5.4 Produksi Tanaman Biofarmaka Menurut Jenis Tanaman Di Kecamatan Kebumen(kg), 2018 – 2020

Jenis Tanaman	2018	2019	2020
(1)	(2)	(3)	(4)
Jahe	1000	1000	3860
Kencur	3750	5000	2963
Kunyit	18750	32000	6782
Laos	6750	21000	3476
Mengkudu	-	-	1500
Temu lawak	3750	8000	2111
Kapulaga	-	-	-

Catatan:

Sumber: BPS, Statistik Pertanian Hortikultura SPH-BST

PERTANIAN

Tabel 5.5 Produksi Tanaman Buah Buahan dan Sayuran Tahunan Menurut Jenis Tanaman Di Kecamatan Kebumen(kuintal), 2018 – 2020

Jenis Tanaman	2018	2019	2020
(1)	(2)	(3)	(4)
Buah-buahan:			
Durian	16	122	179
Jeruk Siam/Keprok	-	-	-
Mangga	2655	3580	3650
Pepaya	322	337	394
Pisang	17586	6735	4580
Salak	-	-	-
Jambu Biji	560	316	315
Jambu Air	657	1670	1995
Belimbing	596	172	175
Alpukat	38	133	143
Nangka/Cempedak	44	715	882
Sirsak	7	33	29
Sawo	31	5	94
Nenas	-	-	-
Sukun	9	53	42
Duku	1	30	43
Manggis	-	-	-
Rambutan	308	233	134
Sayuran:			
Melinjo	45	240	297
Jengkol	-	-	-
Petai	6	12	20

Catatan:

Sumber: BPS, Statistik Pertanian Hortikultura SPH-BST

6

PARIWISATA, TRANSPORTASI DAN KOMUNKASI

Keberadaan sarana akomodasi



Dari 29 Desa dan Kelurahan di kecamatan Kebumen terdapat:

- 17 Hotel
- 3 Penginapan
- 17 Restoran/Rumah Makan
- 3 Warung/Kedal Makan

Kecamatan Kebumen memiliki jenis sarana transportasi darat berupa angkutan umum dengan 12 trayek tetap, 16 tanpa trayek tetap dan 1 tidak ada trayek tetap



Keberadaan sarana komunikasi



- 28 Menara Telpon Seluler
- Operator layanan komunikasi
- 6 Telepon seluler
- 287 Keluarga langganan telepon kabel

ULASAN

Pada tahun 2021 di Kecamatan Kebumen terdapat 17 hotel, 3 penginapan, 17 restoran/rumah makan, dan 3 warung/kedai makan. Kecamatan Kebumen memiliki jenis sarana transportasi darat berupa angkutan umum dengan 12 trayek tetap, 16 tanpa trayek tetap, dan 1 tidak ada trayek tetap.

<https://kebumenkab.bps.go.id>

6.1 PARIWISATA

Tabel 6.1.1 Jumlah Sarana Akomodasi Menurut Desa/Kelurahan Di Kecamatan Kebumen, 2021

Desa/Kelurahan	Hotel	Penginapan
(1)	(2)	(3)
Muktisari	1	-
Murtirejo	-	-
Depokrejo	-	-
Mengkowo	-	-
Gesikan	-	-
Kalibagor	-	-
Argopeni	-	-
Jatisari	1	-
Kalirejo	1	-
Selang	-	-
Adikarso	-	-
Tamanwinangun	1	-
Panjer	5	-
Kembaran	-	-
Sumberadi	-	-
Wonosari	-	-
Roworejo	-	-
Tanahsari	-	-
Bandung	-	-
Candimulyo	-	-
Kalijirek	-	-
Candiwulan	-	-
Kawedusan	-	-
Kebumen	7	-
Kutosari	1	1
Bumirejo	-	1
Gemeksekti	-	-
Karangsari	-	1
Jemur	-	-
KEBUMEN	17	3

Catatan:

Sumber: BPS, Pendataan Potensi Desa (Podes) 2021

Lanjutan Tabel 6.1.1

Desa/Kelurahan	Restoran/ Rumah Makan	Warung/Kedai Makanan
(1)	(2)	(3)
Muktisari	1	-
Murtirejo	-	-
Depokrejo	-	-
Mengkowo	-	-
Gesikan	-	-
Kalibagor	-	-
Argopeni	-	-
Jatisari	1	-
Kalirejo	1	-
Selang	-	-
Adikarso	-	-
Tamanwinangun	1	-
Panjer	5	-
Kembaran	-	-
Sumberadi	-	-
Wonosari	-	-
Roworejo	-	-
Tanahsari	-	-
Bandung	-	-
Candimulyo	-	-
Kalijirek	-	-
Candiwulan	-	-
Kawedusan	-	-
Kebumen	7	-
Kutosari	1	1
Bumirejo	-	1
Gemeksekti	-	-
Karangsari	-	1
Jemur	-	-
KEBUMEN	17	3

Sumber: Desa/Kelurahan

6.2 TRANSPORTASI

Tabel 6.2.1 Prasarana dan Sarana Transportasi Antar Desa/Kelurahan Menurut Desa/Kelurahan Di Kecamatan Kebumen, 2021

Desa/Kelurahan	Jenis Sarana Transportasi	Keberadaan Angkutan Umum
(1)	(2)	(3)
Muktisari	Darat	Ada dengan trayek tetap
Murtirejo	Darat	Ada tanpa trayek tetap
Depokrejo	Darat	Ada tanpa trayek tetap
Mengkowo	Darat	Ada tanpa trayek tetap
Gesikan	Darat	Ada tanpa trayek tetap
Kalibagor	Darat	Ada dengan trayek tetap
Argopeni	Darat	Ada dengan trayek tetap
Jatisari	Darat	Ada dengan trayek tetap
Kalirejo	Darat	Ada dengan trayek tetap
Selang	Darat	Ada dengan trayek tetap
Adikarso	Darat	Ada dengan trayek tetap
Tamanwinangun	Darat	Ada dengan trayek tetap
Panjer	Darat	Ada dengan trayek tetap
Kembaran	Darat	Ada dengan trayek tetap
Sumberadi	Darat	Ada tanpa trayek tetap
Wonosari	Darat	Ada dengan trayek tetap
Roworejo	Darat	Tidak ada
Tanahsari	Darat	Ada tanpa trayek tetap
Bandung	Darat	Ada tanpa trayek tetap
Candimulyo	Darat	Ada tanpa trayek tetap
Kalijirek	Darat	Ada dengan trayek tetap
Candiwulan	Darat	Ada tanpa trayek tetap
Kawedusan	Darat	Ada tanpa trayek tetap
Kebumen	Darat	Ada tanpa trayek tetap
Kutosari	Darat	Ada tanpa trayek tetap
Bumirejo	Darat	Ada tanpa trayek tetap
Gemeksekti	Darat	Ada tanpa trayek tetap
Karangsari	Darat	Ada tanpa trayek tetap
Jemur	Darat	Ada tanpa trayek tetap

Catatan:

Sumber: BPS, Pendataan Potensi Desa (Podes) 2021

Lanjutan Tabel 6.2.1

Desa/Kelurahan	Jenis Permukaan Jalan Darat Terluas	Dapat Dilalui Kendaraan Roda 4 atau Lebih
(1)	(2)	(3)
Muktisari	Aspal/Beton	Sepanjang Tahun
Murtirejo	Aspal/Beton	Sepanjang Tahun
Depokrejo	Aspal/Beton	Sepanjang Tahun
Mengkowo	Aspal/Beton	Sepanjang Tahun
Gesikan	Aspal/Beton	Sepanjang Tahun
Kalibagor	Aspal/Beton	Sepanjang Tahun
Argopeni	Aspal/Beton	Sepanjang Tahun
Jatisari	Aspal/Beton	Sepanjang Tahun
Kalirejo	Aspal/Beton	Sepanjang Tahun
Selang	Aspal/Beton	Sepanjang Tahun
Adikarso	Aspal/Beton	Sepanjang Tahun
Tamanwinangun	Aspal/Beton	Sepanjang Tahun
Panjer	Aspal/Beton	Sepanjang Tahun
Kembaran	Aspal/Beton	Sepanjang Tahun
Sumberadi	Aspal/Beton	Sepanjang Tahun
Wonosari	Aspal/Beton	Sepanjang Tahun
Roworejo	Aspal/Beton	Sepanjang Tahun
Tanahsari	Aspal/Beton	Sepanjang Tahun
Bandung	Aspal/Beton	Sepanjang Tahun
Candimulyo	Aspal/Beton	Sepanjang Tahun
Kalijirek	Aspal/Beton	Sepanjang Tahun
Candiwulan	Aspal/Beton	Sepanjang Tahun
Kawedusan	Aspal/Beton	Sepanjang Tahun
Kebumen	Aspal/Beton	Sepanjang Tahun
Kutosari	Aspal/Beton	Sepanjang Tahun
Bumirejo	Aspal/Beton	Sepanjang Tahun
Gemeksekti	Aspal/Beton	Sepanjang Tahun
Karangsari	Aspal/Beton	Sepanjang Tahun
Jemur	Aspal/Beton	Sepanjang Tahun

Catatan:

Sumber: BPS, Pendataan Potensi Desa (Podes) 2021

6.3 KOMUNIKASI

Tabel 6.3.1 Keberadaan Kantor Pos/Pos Pembantu/Rumah Pos, Pos Keliling, dan Perusahaan/Agen Jasa Ekspedisi Swasta Menurut Desa/Kelurahan Di Kecamatan Kebumen, 2021

Desa/Kelurahan	Kantor Pos/ Pos Pembantu/ Rumah Pos	Pos Keliling	Perusahaan/Agen Jasa Ekspedisi Swasta
(1)	(2)	(3)	(4)
Muktisari	Tidak ada	Tidak ada	Tidak ada
Murtirejo	Tidak ada	Tidak ada	Tidak ada
Depokrejo	Tidak ada	Tidak ada	Tidak ada
Mengkowo	Tidak ada	Tidak ada	Tidak ada
Gesikan	Tidak ada	Tidak ada	Tidak ada
Kalibagor	Tidak ada	Tidak ada	Tidak ada
Argopeni	Tidak ada	Tidak ada	Tidak ada
Jatisari	Tidak ada	Tidak ada	Tidak ada
Kalirejo	Tidak ada	Tidak ada	Beroperasi
Selang	Tidak ada	Tidak ada	Tidak ada
Adikarso	Beroperasi	Tidak ada	Beroperasi
Tamanwinangun	Tidak Ada	Tidak ada	Tidak ada
Panjer	Beroperasi	Tidak ada	Beroperasi
Kembaran	Tidak ada	Tidak ada	Tidak ada
Sumberadi	Tidak ada	Tidak ada	Tidak ada
Wonosari	Tidak ada	Tidak ada	Beroperasi
Roworejo	Tidak ada	Tidak ada	Tidak ada
Tanahsari	Tidak ada	Tidak ada	Tidak ada
Bandung	Tidak ada	Tidak ada	Tidak ada
Candimulyo	Tidak ada	Tidak ada	Beroperasi
Kalijirek	Tidak ada	Tidak ada	Beroperasi
Candiwulan	Tidak ada	Tidak ada	Tidak ada
Kawedusan	Tidak ada	Tidak ada	Beroperasi
Kebumen	Beroperasi	Tidak ada	Beroperasi
Kutosari	Tidak ada	Tidak ada	Beroperasi
Bumirejo	Tidak ada	Tidak ada	Tidak ada
Gemeksekti	Tidak ada	Tidak ada	Tidak ada
Karangsari	Tidak ada	Tidak ada	Tidak ada
Jemur	Tidak ada	Tidak ada	Tidak ada

Catatan:

Sumber: BPS, Pendataan Potensi Desa (Podes) 2021

Tabel 6.3.2 Banyaknya Desa/Kelurahan Menurut Keberadaan Menara Telpon Seluler(BTS) dan Operator Layanan Komunikasi Telpon Seluler Menurut Desa/Kelurahan Di Kecamatan Kebumen, 2021

Desa/Kelurahan	Jumlah Menara Telepon Seluler (BTS)	Jumlah Operator Layanan Komunikasi Telepon Seluler
(1)	(2)	(3)
Muktisari	3	5
Murtirejo	-	5
Depokrejo	-	6
Mengkowo	-	5
Gesikan	-	6
Kalibagor	-	6
Argopeni	-	6
Jatisari	1	6
Kalirejo	4	6
Selang	2	6
Adikarso	-	5
Tamanwinangun	1	5
Panjer	3	6
Kembaran	-	5
Sumberadi	2	5
Wonosari	1	5
Roworejo	-	5
Tanahsari	-	5
Bandung	1	5
Candimulyo	-	5
Kalijirek	1	5
Candiwulan	1	5
Kawedusan	2	5
Kebumen	-	5
Kutosari	1	6
Bumirejo	1	5
Gemeksekti	2	5
Karangsari	2	5
Jemur	-	5
Kebumen	28	6

Catatan:

Sumber: BPS, Pendataan Potensi Desa (Podes) 2021

PERTANIAN

Tabel 6.3.3 Banyaknya Keluarga yang berlangganan telepon kabel Menurut Desa/Kelurahan Di Kecamatan Kebumen, 2021

Desa/Kelurahan	Jumlah
(1)	(3)
Muktisari	1
Murtirejo	10
Depokrejo	-
Mengkowo	-
Gesikan	-
Kalibagor	-
Argopeni	-
Jatisari	7
Kalirejo	7
Selang	50
Adikarso	-
Tamanwinangun	10
Panjer	-
Kembaran	-
Sumberadi	5
Wonosari	1
Roworejo	-
Tanahsari	-
Bandung	10
Candimulyo	-
Kalijirek	-
Candiwulan	-
Kawedusan	10
Kebumen	85
Kutosari	60
Bumirejo	18
Gemeksekti	-
Karangsari	-
Jemur	13
Kebumen	287

Catatan:

Sumber: BPS, Pendataan Potensi Desa (Podes) 2021

Tabel 6.3.4 Kekuatan Sinyal Telpn Seluler dan Jenis Sinyal Internet Telepon Seluler Menurut Desa/Kelurahan Di Kecamatan Kebumen, 2021

Desa/Kelurahan	Kekuatan Sinyal Telepon Seluler	Jenis Sinyal Internet Telepon Seluler
(1)	(2)	(3)
Muktisari	Kuat	4G/LTE
Murtirejo	Kuat	4G/LTE
Depokrejo	Kuat	4G/LTE
Mengkowo	Kuat	4G/LTE
Gesikan	Kuat	4G/LTE
Kalibagor	Kuat	4G/LTE
Argopeni	Kuat	4G/LTE
Jatisari	Kuat	4G/LTE
Kalirejo	Kuat	4G/LTE
Selang	Kuat	4G/LTE
Adikarso	Kuat	4G/LTE
Tamanwinangun	Kuat	4G/LTE
Panjer	Sangat Kuat	4G/LTE
Kembaran	Kuat	4G/LTE
Sumberadi	Kuat	4G/LTE
Wonosari	Kuat	4G/LTE
Roworejo	Kuat	4G/LTE
Tanahsari	Kuat	4G/LTE
Bandung	Kuat	4G/LTE
Candimulyo	Kuat	4G/LTE
Kalijirek	Sangat Kuat	4G/LTE
Candiwulan	Kuat	4G/LTE
Kawedusan	Kuat	4G/LTE
Kebumen	Kuat	4G/LTE
Kutosari	Sangat Kuat	4G/LTE
Bumirejo	Kuat	4G/LTE
Gemeksekti	Kuat	4G/LTE
Karangsari	Kuat	4G/LTE
Jemur	Kuat	4G/LTE

Catatan:

Sumber: BPS, Pendataan Potensi Desa (Podes) 2021

PERBANKAN, KOPERASI DAN KOMUNIKASI



Koperasi di Kecamatan Kebumen

- 1 Koperasi Unit Desa
- 1 Koperasi Industri Kecil dan Kerajinan Rakyat

14 kelompok perkotaan, 5 bangunan permanen, 2 pasar bangunan semi permanen, 65 minimarket, 1266 toko di Kecamatan Kebumen

Lembaga Keuangan Bank di Kecamatan Kebumen

- 12 Bank Umum Pemerintah
- 9 Bank Umum Swasta
- 5 Bank Perkreditan Rakyat (BPR)



ULASAN

Kecamatan Kebumen sebagai pusat adminstrasinya Kabupaten Kebumen sekaligus sebagai pusat perdagangan. Pasar tradisional maupun pasar modern ada di Kecamatan Kebumen. Jumlah Pasar tradisional sebanyak 7 pasar, 2 pasar dengan bangunan semi permanen, 5 pasar dengan bangunan permanen dan sudah tidak ada lagi pasar tanpa bangunan.

<https://kebumenkab.bps.go.id>

7.1 PERBANKAN

Tabel 7.1.1 Banyaknya Sarana Lembaga Keuangan Bank Menurut Desa/Kelurahan Di Kecamatan Kebumen, 2021

Desa/Kelurahan	Bank Umum Pemerintah	Bank Umum Swasta	Bank Perkreditan Rakyat(BPR)
(1)	(5)	(6)	(7)
Muktisari	-	-	-
Murtirejo	-	-	-
Depokrejo	-	-	-
Mengkowo	-	-	-
Gesikan	-	-	-
Kalibagor	-	-	-
Argopeni	-	-	-
Jatisari	1	-	-
Kalirejo	-	-	-
Selang	2	-	-
Adikarso	-	-	-
Tamanwinangun	-	-	-
Panjer	1	-	-
Kembaran	-	-	-
Sumberadi	-	-	-
Wonosari	-	-	-
Roworejo	-	-	-
Tanahsari	-	-	-
Bandung	-	-	-
Candimulyo	-	-	-
Kalijirek	-	-	-
Candiwulan	-	-	-
Kawedusan	-	-	-
Kebumen	7	5	3
Kutosari	1	-	1
Bumirejo	-	4	1
Gemeksekti	-	-	-
Karangsari	-	-	-
Jemur	-	-	-
KEBUMEN	12	9	5

Catatan:

Sumber: BPS, Pendataan Potensi Desa (Podes) 2021

7.2 KOPERASI

Tabel 7.2.1 Banyaknya Koperasi Aktif Menurut Desa/Kelurahan Di Kecamatan Kebumen, 2021

Desa/Kelurahan	Koperasi Unit Desa (KUD)	Koperasi Industri Kecil dan Kerajinan Rakyat (Kopinkra)
(1)	(2)	(3)
Muktisari	-	-
Murtirejo	-	-
Depokrejo	-	-
Mengkowo	-	-
Gesikan	-	-
Kalibagor	-	-
Argopeni	-	-
Jatisari	-	-
Kalirejo	-	-
Selang	-	-
Adikarso	-	-
Tamanwinangun	-	-
Panjer	-	-
Kembaran	-	-
Sumberadi	-	-
Wonosari	-	-
Roworejo	-	-
Tanahsari	-	-
Bandung	-	-
Candimulyo	-	-
Kalijirek	-	-
Candiwulan	-	-
Kawedusan	-	-
Kebumen	1	-
Kutosari	-	1
Bumirejo	-	-
Gemeksekti	-	-
Karangsari	-	-
Jemur	-	-
Kebumen	1	1

Catatan:

Sumber: BPS, Pendataan Potensi Desa (Podes) 2021

PERTANIAN

Lanjutan Tabel 7.2.1

Desa/Kelurahan	Koperasi Simpan Pinjam (Kospin)	Koperasi Lainnya
(1)	(2)	(3)
Muktisari	-	1
Murtirejo	-	-
Depokrejo	-	-
Mengkowo	-	-
Gesikan	-	-
Kalibagor	-	-
Argopeni	-	-
Jatisari	1	-
Kalirejo	-	-
Selang	-	-
Adikarso	1	-
Tamanwinangun	2	-
Panjer	10	-
Kembaran	-	-
Sumberadi	-	-
Wonosari	-	-
Roworejo	-	-
Tanahsari	-	-
Bandung	-	-
Candimulyo	-	-
Kalijirek	1	-
Candiwulan	-	-
Kawedusan	6	-
Kebumen	1	-
Kutosari	2	-
Bumirejo	4	-
Gemeksekti	-	-
Karang Sari	1	-
Jemur	-	-
Kebumen	29	1

Catatan:

Sumber: BPS, Pendataan Potensi Desa (Podes) 2021

7.3 PERDAGANGAN

Tabel 7.3.1 Banyaknya Sarana/Prasarana Perdagangan Menurut Desa/Kelurahan Di Kecamatan Kebumen, 2021

Desa/Kelurahan	Kelompok Pertokoan	Pasar dengan Bangunan Permanen	Pasar dengan Bangunan Semi Permanen
(1)	(2)	(3)	(4)
Muktisari	1	-	-
Murtirejo	-	-	-
Depokrejo	-	-	-
Mengkowo	-	-	-
Gesikan	-	-	-
Kalibagor	-	-	-
Argopeni	-	1	-
Jatisari	-	1	-
Kalirejo	-	-	-
Selang	-	-	1
Adikarso	1	-	-
Tamanwinangun	2	-	1
Panjer	1	-	-
Kembaran	-	-	-
Sumberadi	-	-	-
Wonosari	1	-	-
Roworejo	-	-	-
Tanahsari	-	-	-
Bandung	-	-	-
Candimulyo	-	-	-
Kalijirek	-	-	-
Candiwulan	-	-	-
Kawedusan	-	-	-
Kebumen	6	2	-
Kutosari	-	1	-
Bumirejo	2	-	-
Gemeksekti	-	-	-
Karangsari	-	-	-
Jemur	-	-	-
Kebumen	14	5	2

Catatan:

PERTANIAN

Sumber: BPS, Pendataan Potensi Desa (Podes) 2021

Lanjutan Tabel 7.3.1

Desa/Kelurahan	Pasar Tanpa Bangunan	Minimarket/Swalayan	Toko/Warung Kelontong
(1)	(2)	(3)	(4)
Muktisari	-	2	36
Murtirejo	-	-	18
Depokrejo	-	-	30
Mengkowo	-	-	15
Gesikan	-	-	17
Kalibagor	-	-	24
Argopeni	-	-	40
Jatisari	-	2	50
Kalirejo	-	1	24
Selang	-	2	45
Adikarso	-	2	15
Tamanwinangun	-	5	80
Panjer	-	6	120
Kembaran	-	2	16
Sumberadi	-	4	42
Wonosari	-	5	53
Roworejo	-	5	18
Tanahsari	-	1	29
Bandung	-	1	40
Candimulyo	-	1	12
Kalijirek	-	1	18
Candiwulan	-	-	38
Kawedusan	-	4	32
Kebumen	-	7	73
Kutosari	-	3	52
Bumirejo	-	6	140
Gemeksekti	-	2	73
Karangsari	-	3	60
Jemur	-	-	56
Kebumen	-	65	1266

Catatan:

Sumber: BPS, Pendataan Potensi Desa (Podes) 2021

<https://kebumenkab.bps.go.id>

Kecamatan Kebumen
Dalam Angka **2022**

<http://kebumenkab.bps.go.id>

DATA

MENCERDASKAN BANGSA



**BADAN PUSAT STATISTIK
KABUPATEN KEBUMEN**

Jl. Arumbinang No. 17A Kebumen 54311 Telp/Fax: (0287)381163

Homepage: <https://kebumenkab.bps.go.id> Email: bps3305@bps.go.id