

Katalog/Catalog: 1102001.9418080

2
0
2
2



KECAMATAN NUMBA DALAM ANGKA



BADAN PUSAT STATISTIK
KABUPATEN TOLIKARA
BPS-STATISTICS OF TOLIKARA

2
0
2
2



<https://tolikalak>

KECAMATAN NUMBA DALAM ANGKA

KECAMATAN NUMBA DALAM ANGKA
Numba Subdistrict in Figures
2022

ISSN: ...

No. Publikasi/*Publication Number*: 94180.2242

Katalog /*Catalog*: 1102001.9418080

Ukuran Buku/*Book Size*: 14,8 cm x 21 cm

Jumlah Halaman/*Number of Pages* : xxiv + 70 hal/*pages*

Naskah/*Manuscript*:

BPS Kabupaten Tolikara

BPS-Statistics of Tolikara

Penyunting/*Editor*:

BPS Kabupaten Tolikara

BPS-Statistics of Tolikara

Desain Kover/*Cover Design*:

BPS Kabupaten Tolikara

BPS-Statistics of Tolikara

Ilustrasi Kover/*Cover Illustration*:

freepik

Diterbitkan oleh/*Published by*:

©BPS Kabupaten Tolikara/*BPS-Statistics of Tolikara*

Dicetak oleh/*Printed by*:

...

Dilarang mengumumkan, mendistribusikan, mengomunikasikan, dan/atau menggandakan sebagian atau seluruh isi buku ini untuk tujuan komersil tanpa izin tertulis dari Badan Pusat Statistik Kabupaten Tolikara.

Prohibited to announce, distribute, communicate, and/or copy part or all of this book for commercial purpose without permission from BPS-Statistics Indonesia of Tolikara Regency.

KEPALA BPS TOLIKARA
CHIEF STATISTICIAN OF TOLIKARA



TRI CAHYO AFFANDY, SST., M.Si.



KATA PENGANTAR

Kecamatan Numba Dalam Angka 2022 merupakan publikasi tahunan yang diterbitkan oleh BPS Kabupaten Tolikara. Publikasi ini terdiri dari 7 (tujuh) bab.

Disadari bahwa publikasi ini belum sepenuhnya memenuhi harapan pihak pemakai data khususnya para perencana, namun diharapkan dapat membantu melengkapi penyusunan rencana pembangunan di Kabupaten Tolikara. Publikasi ini dapat terwujud berkat kerja sama dan bantuan dari berbagai pihak baik instansi pemerintah maupun swasta. Kepada semua pihak yang telah memberikan bantuan disampaikan penghargaan dan terima kasih yang sebesar –besarnya.

Walaupun publikasi ini telah disiapkan sebaik-baiknya, namun disadari masih ada kekurangan dan kesalahan yang terjadi. Untuk perbaikan publikasi ini, tanggapan dan saran yang bersifat konstruktif dari para pemakai sangat diharapkan.

Karubaga, September 2022

Kepala BPS

Tolikara

TRI CAHYO AFFANDY, SST., M.Si.



PREFACE

Numba Subdistrict in Figures 2022 is an annual publication written by BPS Regency of Tolikara. This publication consist of 7 (seven) chapters.

Honestly, this publication has not perfect yet and has not filled the user's hope, especially for the planners yet, but hopely it can help to equip compilation of development planning in this new regency. This comprehensive publication has been made possible with the assistance and contribution from several governmental institutions and private organizations. To all parties who have been involved in the preparation of this publication, I would like to express my sincerest appreciation and gratitude.

Comments and constructive suggestions for the improvement of this publication are always welcome.

Karubaga, September 2022

Chief Statistician of

Tolikara

TRI CAHYO AFFANDY, SST., M.Si.

DAFTAR ISI/CONTENTS

	Halaman <i>Page</i>
Kata Pengantar/ <i>Preface</i>	ix
Daftar Isi/ <i>Contents</i>	xi
Daftar Tabel/ <i>List of Tables</i>	xiii
Daftar Gambar/ <i>List of Figures</i>	xix
Penjelasan Umum/ <i>Explanatory Notes</i>	xxi
Daftar Singkatan/ <i>List of Abbreviation</i>	xxiii
1. Geografi dan Iklim/ <i>Geography and Climate</i>	1
2. Pemerintahan/ <i>Government</i>	11
3. Penduduk/ <i>Population</i>	21
4. Sosial dan Kesejahteraan Rakyat/ <i>Social and Welfare</i>	31
5. Pertanian/ <i>Agriculture</i>	59
6. Pariwisata, Transportasi, dan Komunikasi/ <i>Tourism, Transportation, and Communication</i>	73
7. Perbankan, Koperasi, dan Perdagangan/ <i>Banking, Cooperative, and Trade</i>	87

DAFTAR TABEL/LIST OF TABLES

	Halaman Page
1. GEOGRAFI DAN IKLIM/GEOGRAPHY AND CLIMATE	
1.1 KEADAAN GEOGRAFI GEOGRAPHY CONDITION	
1.1.1 Luas Daerah Menurut Desa/Kelurahan di Kecamatan Numba, 2021 <i>Total Area by Villages/Kelurahan in Numba Subdistrict, 2021</i>	5
1.1.2 Jarak ke Ibukota Kecamatan dan Ibukota Kabupaten/Kota Menurut Desa/Kelurahan di Kecamatan Numba (km), 2021 <i>Distance to the Subdistrict Capital and Regency/Municipal Capital by Villages/Kelurahan in Numba Subdistrict (km), 2021</i>	7
1.2 KEADAAN IKLIM CLIMATE CONDITION	
1.2.1 Pengamatan Unsur Iklim Menurut Bulan di Stasiun Wamena, 2021 <i>Observation of Climate Elements by Month at Wamena Station, 2021</i>	9
2. PEMERINTAHAN/GOVERNMENT	
2.1 WILAYAH ADMINISTRATIF ADMINISTRATIVE AREA	
2.1.1 Jumlah Rukun Warga (RW) dan Rukun Tetangga (RT) Menurut Desa/Kelurahan di Kecamatan Numba, 2021 <i>Number of Rukun Warga and Rukun Tetangga by Villages/ Kelurahan in Numba Subdistrict, 2021</i>	16
2.2 SUMBER DAYA MANUSIA HUMAN RESOURCES	
2.2.1 Jumlah Pegawai Negeri Sipil Menurut Pemerintah Daerah dan Jenis Kelamin, 2021 <i>Number of Civil Servants by Local Government and Sex, 2021</i>	18
2.2.2 Jumlah Pegawai Negeri Sipil Pemerintah Daerah Kecamatan Numba Menurut Tingkat Pendidikan dan Jenis Kelamin, 2021 <i>Number of Civil Servants of Numba District Government by Educational Level and Sex, 2021</i>	19

3. PENDUDUK/POPULATION

3.1	Penduduk, Distribusi Persentase Penduduk, Kepadatan Penduduk, Rasio Jenis Kelamin Penduduk Menurut Desa/Kelurahan di Kecamatan Numba, 2021 <i>Population, Percentage Distribution of Population, Population Density, and Population Sex Ratio by Villages/Kelurahan in Numba Subdistrict, 2021</i>	28
3.2	Jumlah Penduduk Menurut Kelompok Umur dan Jenis Kelamin di Kecamatan Numba, 2021 <i>Population by Age Groups and Sex in Numba Subdistrict, 2021</i>	30

4. SOSIAL DAN KESEJAHTERAAN RAKYAT/SOCIAL AND WELFARE

**4.1 PENDIDIKAN
EDUCATION**

4.1.1	Banyaknya Desa ¹ /Kelurahan yang Memiliki Fasilitas Sekolah Menurut Tingkat Pendidikan di Kecamatan Numba, 2019–2021 <i>Number of Villages¹/Kelurahan Having Educational Facilities by Educational Level in Numba Subdistrict, 2019–2021</i>	38
4.1.2	Jumlah Sekolah Menurut Tingkat Pendidikan di Kecamatan Numba, 2020/2021 dan 2021/2022 <i>Number of Schools by Educational Level in Numba Subdistrict, 2020/2021 and 2021/2022</i>	39
4.1.3	Jumlah Guru Menurut Tingkat Pendidikan di Kecamatan Numba, 2020/2021 dan 2021/2022 <i>Number of Teachers by Educational Level in Numba Subdistrict, 2020/2021 and 2021/2022</i>	40
4.1.4	Jumlah Murid Menurut Tingkat Pendidikan di Kecamatan Numba, 2020/2021 dan 2021/2022 <i>Number of Pupils by Educational Level in Numba Subdistrict, 2020/2021 and 2021/2022</i>	41

**4.2 KESEHATAN
HEALTH**

4.2.1	Banyaknya Desa ¹ /Kelurahan yang Memiliki Sarana Kesehatan Menurut Jenis Sarana Kesehatan di Kecamatan Numba, 2019–2021	
-------	--	--

	Halaman Page
	42
4.2.2	43
4.3	
	44
4.3.2	45
4.3.3	46
4.3.4	47
4.3.5	48
4.4	
4.4.1	49

4.4.2	Banyaknya Kejadian Bencana Alam Menurut Desa/Kelurahan dan Jenis Bencana Alam di Kecamatan Numba, 2020 <i>Number of Natural Disaster Events by Villages/Kelurahan and Type of Natural Disaster in Numba Subdistrict, 2020</i>	50
4.4.3	Banyaknya Korban Jiwa Akibat Bencana Alam Menurut Desa/Kelurahan dan Jenis Bencana Alam di Kecamatan Numba, 2020 <i>Number of Fatalities Due to Natural Disasters by Villages/Kelurahan and Type of Natural Disaster in Numba Subdistrict, 2020</i>	53
4.4.4	Keberadaan Fasilitas/Upaya Antisipasi/Mitigasi Bencana Alam Menurut Desa/Kelurahan di Kecamatan Numba, 2021 <i>Existence of Facilities/Efforts for Anticipation/Mitigation of Natural Disasters by Villages/Kelurahan by Villages/Kelurahan in Numba Subdistrict, 2021</i>	56
4.4.5	Banyaknya Desa/Kelurahan yang Memiliki Kelompok Kegiatan Olahraga Menurut Jenis Olahraga dan Ketersediaan Fasilitas/Lapangan Olahraga di Kecamatan Numba, 2021 <i>Number of Villages/Kelurahan Having Sport Activities Groups by Type of Sport and Availability of Sport Facilities/Fields in Numba Subdistrict, 2021</i>	58

5. PERTANIAN/AGRICULTURE

5.1	Luas Panen Tanaman Sayuran dan Buah-buahan Semusim Menurut Jenis Tanaman di Kecamatan Numba (ha), 2018–2021 <i>Harvested Area of Seasonal Vegetables and Fruits by Kind of Plant in Numba Subdistrict (ha), 2018–2021</i>	66
5.2	Produksi Tanaman Sayuran dan Buah-buahan Semusim Menurut Jenis Tanaman di Kecamatan Numba (kuintal), 2018–2021 <i>Production of Seasonal Vegetables and Fruits by Kind of Plant in Numba Subdistrict (quintal), 2018–2021</i>	67
5.3	Luas Panen Tanaman Biofarmaka Menurut Jenis Tanaman di Kecamatan Numba (m ²), 2018–2021 <i>Harvested Area of Medicinal Plants by Kind of Plant in Numba Subdistrict (m²), 2018–2021</i>	68
5.4	Produksi Tanaman Biofarmaka Menurut Jenis Tanaman di Kecamatan Numba (kg), 2018–2021	

	Halaman Page
	<i>Production of Medicinal Plants by Kind of Plant in Numba Subdistrict (kg), 2018–2021</i> 69
5.5	Luas Panen Tanaman Hias Menurut Jenis Tanaman di Kecamatan Numba (m ²), 2018–2021 <i>Harvested Area of Ornamental Plants by Kind of Plant in Numba Subdistrict (m²), 2018–2021</i> 70
5.6	Produksi Tanaman Hias Menurut Jenis Tanaman di Kecamatan Numba (tangkai), 2018–2021 <i>Production of Ornamental Plants by Kind of Plant in Numba Subdistrict (stalks), 2018–2021</i> 71
5.7	Produksi Buah-Buahan dan Sayuran Tahunan Menurut Jenis Tanaman di Kecamatan Numba (kuintal), 2018–2021 <i>Production of Annual Fruits and Vegetables by Kind of Plant in Numba Subdistrict (quintal), 2018–2021</i> 72
6.	PARIWISATA, TRANSPORTASI, DAN KOMUNIKASI/TOURISM, TRANSPORTATION, AND COMMUNICATION
6.1	PARIWISATA TOURISM
6.1.1	Jumlah Sarana Akomodasi Menurut Desa/Kelurahan dan Jenis Akomodasi di Kecamatan Numba, 2021 <i>Number of Accomodation Facilities by Villages/Kelurahan and Type of Accomodation in Numba Subdistrict, 2021</i> 80
6.2	TRANSPORTASI TRANSPORTATION
6.2.1	Prasarana dan Sarana Transportasi Antar Desa/Kelurahan Menurut Desa/Kelurahan di Kecamatan Numba, 2021 <i>Inter-Villages/Kelurahan Transportation Infrastructure and Facilities by Villages/Kelurahan in Numba Subdistrict, 2021</i> 81
6.3	KOMUNIKASI COMMUNICATION
6.2.2	Keberadaan Kantor Pos/Pos Pembantu/Rumah Pos, Pos Keliling, dan Perusahaan/Agen Jasa Ekspedisi Swasta Menurut Desa/Kelurahan di Kecamatan Numba, 2021

	<i>Number of Post Office/Subsidiary of Post Office, Mobile Portal Service, Private Expedition Service Company by Villages/Kelurahan in Numba Subdistrict, 2021</i>	83
6.3.1	Jumlah Menara Telepon seluler dan Operator Layanan Komunikasi Telepon Seluler Menurut Desa/ Kelurahan di Kecamatan Numba, 2021 <i>Number of Base Transceiver Station (BTS) and Cellular Phone Communication Service Operators by Villages/Kelurahan in Numba Subdistrict, 2021</i>	84
6.3.2	Kekuatan Sinyal Telepon Seluler dan Jenis Sinyal Internet Telepon Seluler Menurut Desa/Kelurahan di Kecamatan Numba, 2021 <i>The Strenght of Celular Phone Signal by Villages/Kelurahan in Numba Subdistrict, 2021</i>	85
7.	PERBANKAN, KOPERASI, DAN PERDAGANGAN/BANKING, COOPERATIVE, AND TRADE	
7.1	Banyaknya Sarana Lembaga Keuangan Bank Menurut Desa/ Kelurahan dan Jenis Bank di Kecamatan Numba, 2021 <i>Number of Bank by Villages/Kelurahan and Type of Bank in Numba Subdistrict, 2021</i>	94
7.2	Banyaknya Koperasi Aktif Menurut Menurut Desa/Kelurahan dan Jenis Koperasi di Kecamatan Numba, 2021 <i>Number of Cooperative by Villages/Kelurahan and Type of Cooperative in Numba Subdistrict, 2021</i>	95
7.3	Banyaknya Sarana Perdagangan Menurut Desa/Kelurahan dan Jenis Sarana Perdagangan di Kecamatan Numba, 2021 <i>Number of Trade Facilities by Villages/Kelurahan and Type of Trade Facilities in Numba Subdistrict, 2021</i>	97

DAFTAR GAMBAR/LIST OF FIGURES

	Halaman Page
1.1 Luas Daerah menurut Kecamatan (%), 2021 <i>Total Area by Subdistrict (%), 2021</i>	4
2.1 Luas Daerah menurut Kecamatan (%), 2021 <i>Total Area by Subdistrict (%), 2021</i>	15
3.1 Luas Daerah menurut Kecamatan (%), 2021 <i>Total Area by Subdistrict (%), 2021</i>	26
4.1 Luas Daerah menurut Kecamatan (%), 2021 <i>Total Area by Subdistrict (%), 2021</i>	36
5.1 Luas Daerah menurut Kecamatan (%), 2021 <i>Total Area by Subdistrict (%), 2021</i>	64
6.1 Luas Daerah menurut Kecamatan (%), 2021 <i>Total Area by Subdistrict (%), 2021</i>	78
7.1 Luas Daerah menurut Kecamatan (%), 2021 <i>Total Area by Subdistrict (%), 2021</i>	92

PENJELASAN UMUM/EXPLANATORY NOTES

Tanda-tanda, satuan-satuan, dan lain-lainnya yang digunakan dalam publikasi ini adalah sebagai berikut:

Symbols, measurement units, and acronyms which are used in this publication, are as follows:

1. TANDA-TANDA/SYMBOLS

Data tidak tersedia/ <i>Data not available</i>	: ...
Tidak ada atau nol / <i>Null or zero</i>	: -
Data dapat diabaikan/ <i>Data negligible</i>	: 0
Tanda decimal/ <i>Decimal point</i>	: ,
Data tidak dapat ditampilkan/ <i>Not applicable</i>	: NA
Angka estimasi/ <i>Estimated figures</i>	: e
Angka diperbaiki/ <i>Revised figures</i>	: r
Angka sementara/ <i>Preliminary figures</i>	: x
Angka sangat sementara/ <i>Very preliminary figures</i>	: xx
Angka sangat sangat sementara/ <i>Very very preliminary figures</i>	: xxx

2. SATUAN/UNITS

barel/ <i>barrel</i>	: 158,99 liter/ <i>litres</i> = 1/6,2898 m ³
hektar (ha)/ <i>hectare (ha)</i>	: 10 000 m ²
kilometer (km)/ <i>kilometres (km)</i>	: 1 000 meter/ <i>meters (m)</i>
knot/ <i>knot</i>	: 1,8523 km/jam (<i>km/hour</i>)
kuintal/ <i>quintal</i>	: 100 kg
KWh	: 1 000 Watt hour
MWh	: 1 000 KWh
liter (untuk beras)/ <i>litre (for rice)</i>	: 0,80 kg
MMSCF	: 1/35,3 m ³
metrik ton (m.ton)/ <i>metric ton (m. ton)</i>	: 0,98421 long ton = 1 000 kg
ons/ <i>ounce</i>	: 28,31 gram/ <i>grams</i>
ton	: 1 000 kg

Satuan lain: buah, dus, butir, helai/lembar, kaleng, batang, pulsa, ton kilometer (ton-km), jam, menit, persen (%).

Other units: unit, pack, pieces, sheet, tin, pulse, ton-kilometres(ton-km), hour, minute, percent (%).

Perbedaan angka di belakang koma disebabkan oleh pembulatan angka.

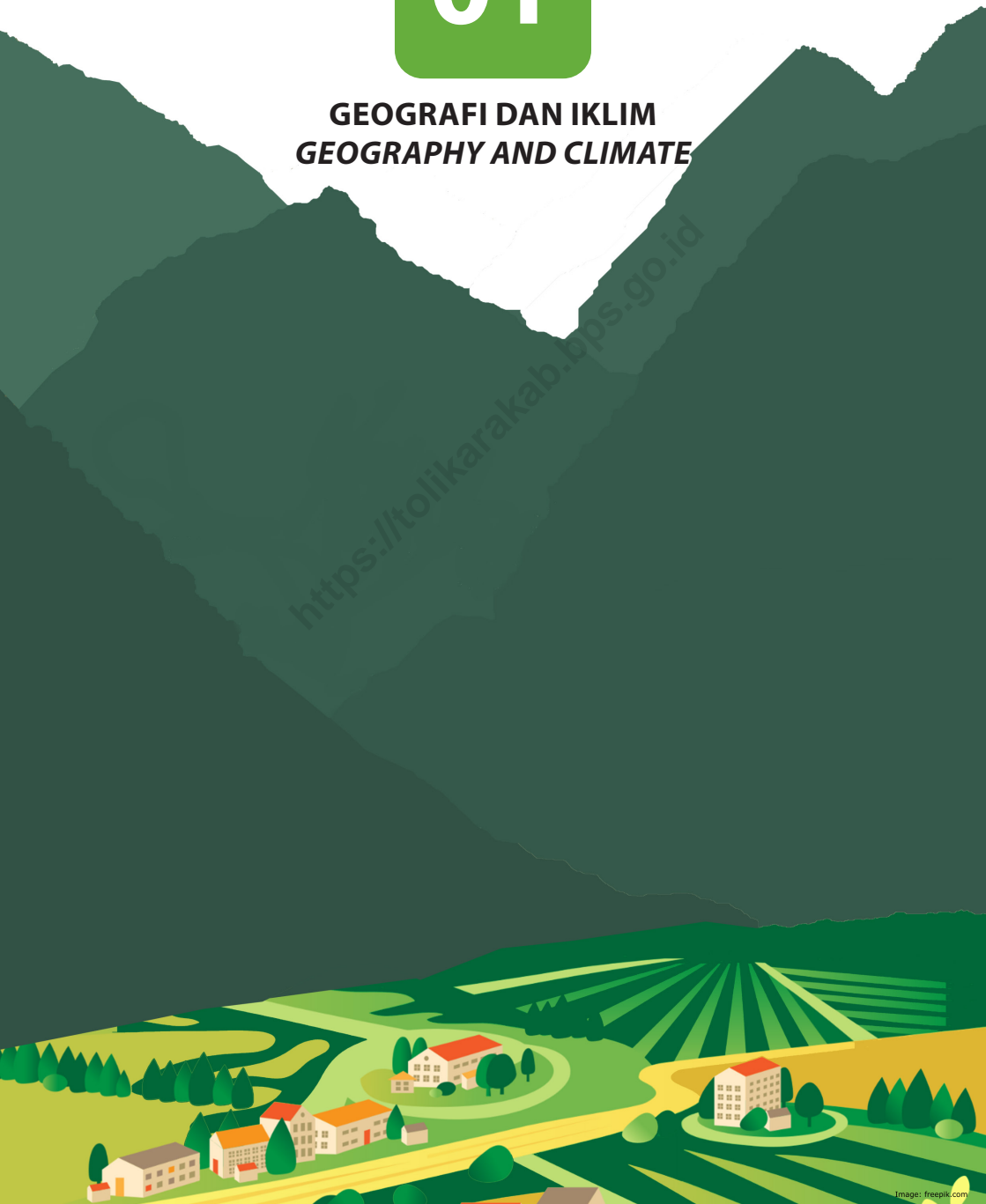
The difference in decimal numbers is caused by rounding.

DAFTAR SINGKATAN/LIST OF ABBREVIATION

SI	: Stasiun Iklim/ <i>Climate Station</i>
SMPK	: Stasiun Meterologi Pertanian Khusus/ <i>Special Agricultural Meteorological Station</i>
t.t	: Tempat tidur/ <i>Bed</i>
BCG	: Bacillus Calmette Guerin
DPT	: Difteri, Pertusis, Tetanus/ <i>Diphtheria, Tetanus, and Pertussis</i>
TT	: Tetanus Toxoid
IOT	: Industri Obat Tradisional/ <i>Traditional Medicine Industry</i>
IKOT	: Industri Kecil Obat Tradisional/ <i>Traditional Medicine Small Industry</i>
Alkes	: Alat kesehatan/ <i>Health Kits</i>
PKRT	: Perbekalan Kesehatan Rumah tangga/ <i>Household Health Logistics</i>
Kompl	: Komplemen/ <i>Complement</i>
IRTP	: Industri Pangan Produksi Rumah Tangga/ <i>Foods Home Industry</i>
PBF	: Pedagang Besar Farmasi/ <i>Pharmacy Whole-seller</i>
GFK	: Gudang Farmasi Kab/Kota/Regency/ <i>Municipality Pharmacy Warehouse</i>
RB	: Rumah Bersalin/ <i>Delivery House</i>
Pustu	: Puskesmas pembantu/ <i>Auxiliary Public Health Center</i>
BP	: Balai Pengobatan/ <i>Polyclinic</i>
TPS	: Tempat Pembuangan Sampah Sementara / <i>landfill</i>
Jamkesmas	: Jaminan kesehatan masyarakat miskin/ <i>Poor public health insurance</i>
PJKMU	: Program Jaminan Kesehatan Masyarakat Umum/ <i>General Public Health Insurance Program</i>
SIUP	: Surat Ijin Usaha Perdagangan/ <i>Trading Permission Letter</i>
TDP	: Tanda Daftar Perusahaan/ <i>Company Registration Identity</i>
API	: Angka Pengenal Importir/ <i>Importer's Identity Number</i>

01

GEOGRAFI DAN IKLIM
GEOGRAPHY AND CLIMATE



<https://kolikarakab.bps.go.id>

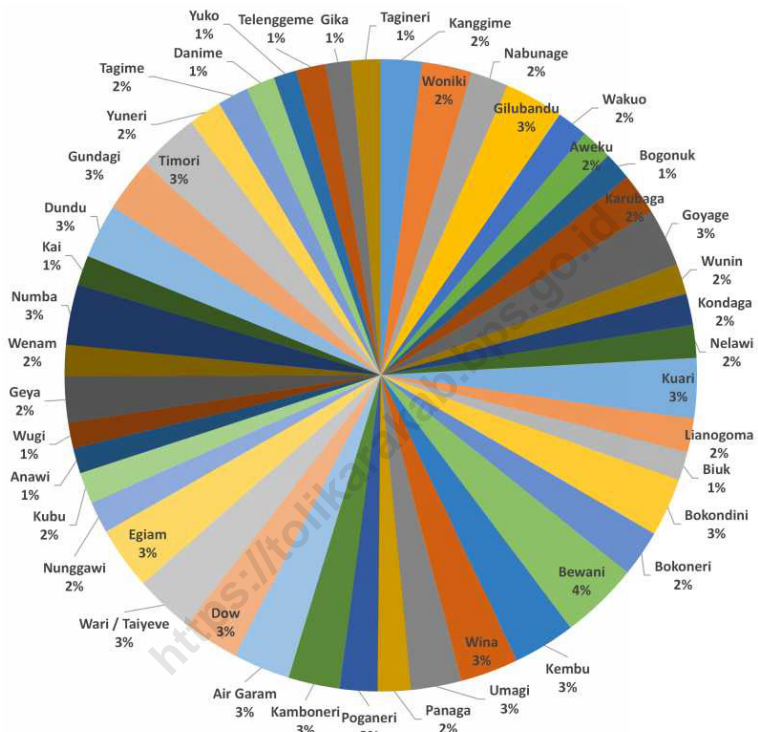
PENJELASAN TEKNIS

1. Distrik Numba merupakan distrik yang terletak di Kabupaten Tolikara. Letak geografis Distrik Numba sebelah utara berbatasan dengan Distrik Wunin, sebelah timur berbatasan dengan Distrik Wunin, sebelah selatan berbatasan dengan Distrik Konda, dan sebelah barat berbatasan dengan Distrik Bokondini.
2. Letak geografis sebagian besar desa di Distrik Numba adalah bukan pesisir dan daerahnya berupa lereng pegunungan. Distrik Numba mempunyai ketinggian sebesar 2000 mdpl dari permukaan laut.
3. Dan pada tahun 2018 secara administrative menurut Perda Kabupaten Tolikara pada tahun 2016 Distrik Numba terbagi menjadi sepuluh desa yaitu Desa Numba, Baliminggi, Kuma, Yugumena, Yalogo, Yiragame, Tingwineri, Guniki, Karagigelok, Yinuwanu. Distrik Numba mempunyai luas wilayah sebesar 452 km².

TECHNICAL NOTES

1. *Numba District is a district located in Tolikara Regency. The geographic location of Numba District is in the north by Wunin District, in the east by Wunin District, in the south by Konda District, and in the west by Bokondini District.*
2. *The geographical location of most of the villages in Numba District is non-coastal and the area is mountainous. The Numba District has an altitude of 2000 meters above sea level.*
3. *And in 2018 administratively according to the Tolikara District Regulation in 2016 the Numba District was divided into ten villages, namely Numba Village, Baliminggi, Kuma, Yugumena, Yalogo, Yiragame, Tingwineri, Guniki, Karagigelok, Yinuwanu. Numba District has an area of 452 km².*

Gambar 1.1 Luas Daerah menurut Kecamatan (%), 2021
Figures 1.1 Total Area by Kecamatan (%), 2021



Sumber/Source:

1.1 KEADAAN GEOGRAFI GEOGRAPHY CONDITION

Tabel 1.1.1 Luas Daerah Menurut Desa/Kelurahan di Kecamatan Numba, 2021
Table *Total Area by Villages/Kelurahan in Numba Subdistrict, 2021*

Desa/Kelurahan <i>Village/Kelurahan</i>	Luas <i>Total Area</i> (km ² /sq.km)	Persentase terhadap Luas <i>Percentage to Subdistrict Area</i>
(1)	(2)	(3)
Numba	55,57	12,30
Baliminggi	44,46	9,84
Kuma	46,31	10,25
Yugumena	44,46	9,84
Yalogo	37,05	8,20
Yiragame	44,46	9,84
Tingwineri	46,31	10,25
Guniki	44,46	9,84
Karagigelok	44,46	9,84
Yinuwanu	44,46	9,84
Numba	452.00	100.00

Catatan/Note: ...

Sumber/Source: Badan Pusat Statistik Kabupaten Tolikara

Tabel 1.1.2 Jarak ke Ibukota Kecamatan dan Ibukota Kabupaten/Kota Menurut Desa/Kelurahan di Kecamatan Numba (km), 2021
Table *Distance to the Subdistrict Capital and Regency/Municipal Capital by Villages/Kelurahan in Numba Subdistrict (km), 2021*

Desa/Kelurahan <i>Village/Kelurahan</i>	Jarak ke Ibukota Kecamatan <i>Distance to Subdistrict Capital</i>	Jarak ke Ibukota Kabupaten/ Kota <i>Distance to Regency/Municipal Capital</i>
(1)	(2)	(3)
Numba	1	11
Baliminggi	1	10
Kuma	1	10
Yugumena	2	10
Yalogo	1	11
Yiragame	1	9
Tingwineri	2	12
Guniki	1	11
Keragigelok	2	10
Jinuwanu	1	10

Catatan/Note: ...

Sumber/Source: BPS, Pendataan Potensi Desa (Podes) 2021/BPS-Statistics Indonesia, Village Potential Data Collecting 2021

1.2 KEADAAN IKLIM CLIMATE CONDITION

Tabel 1.2.1 **Pengamatan Unsur Iklim Menurut Bulan di Stasiun Wamena, 2021**
Table *Observation of Climate Elements by Month at Wamena Station, 2021*

Bulan Month	Jumlah Curah Hujan Number of Precipitation (mm)	Jumlah Hari Hujan (hari) Number of Rainy Days (day)
(1)	(2)	(3)
Januari/January	156,4	21
Februari/February	308,6	25
Maret/March	217,1	28
April/April	151,7	23
Mei/May	126,7	23
Juni/June	125,7	22
Juli/July	90,1	27
Agustus/August	42,7	19
September/September	147,2	22
Oktober/October	133,2	15
November/November	186,0	24
Desember/December	375,7	17

Catatan/Note:

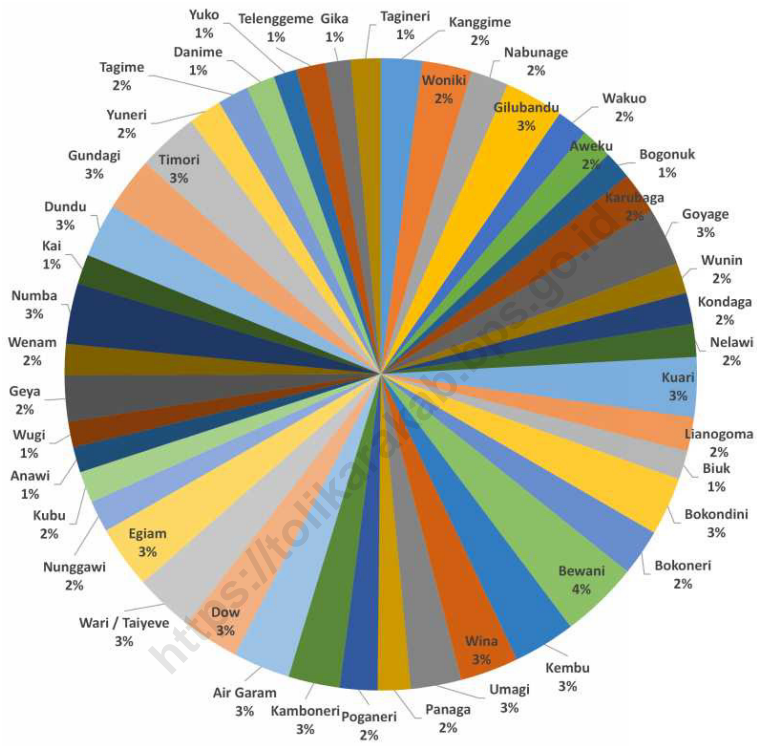
Sumber/Source: Badan Meteorologi, Klimatologi dan Geofisika/Meteorological, Climatological, and Geophysical Agency

02

**PEMERINTAHAN
GOVERNMENT**



Gambar 2.1 Luas daerah menurut Kecamatan (%), 2021
Figures **Total Area by Subdistrict (%), 2021**



Sumber/Source : ...

2.1 WILAYAH ADMINISTRATIF ADMINISTRATIVE AREA

Tabel 2.1.1 Jumlah Rukun Warga (RW) dan Rukun Tetangga (RT) Menurut Desa/Kelurahan di Kecamatan Numba, 2021
Table *Number of Rukun Warga and Rukun Tetangga by Villages'/Kelurahan in Numba Subdistrict, 2021*

Desa/Kelurahan <i>Village/Kelurahan</i>	Rukun Warga (RW) <i>Rukun Warga</i>	Rukun Tetangga (RT) <i>Rukun Tetangga</i>
(1)	(2)	(3)
Numba
Baliminggi
Kuma
Yugumena
Yalogo
Yiragame
Tingwineri
Guniki
Keragigelok
Jinuwanu
Numba

Catatan/Note: ...

Sumber/Source: ...

2.2 SUMBER DAYA MANUSIA HUMAN RESOURCES

Tabel 2.2.1 Jumlah Pegawai Negeri Sipil Menurut Pemerintah Daerah dan Jenis Kelamin, 2021
Table *Number of Civil Servants by Local Government and Sex, 2021*

Pemerintah Daerah <i>Local Government</i>	Laki-Laki <i>Male</i>	Perempuan <i>Female</i>	Jumlah <i>Total</i>
(1)	(2)	(3)	(4)
Pemerintah Daerah Kecamatan Numba
Pemerintah Daerah Kelurahan XX
Pemerintah Daerah Kelurahan XX
Pemerintah Daerah Desa XX
Pemerintah Daerah Desa XX

Catatan/Note: ...

Sumber/Source: ...

Tabel 2.2.2
Table

**Jumlah Pegawai Negeri Sipil Pemerintah Daerah
Kecamatan Numba Menurut Tingkat Pendidikan dan Jenis
Kelamin, 2021**
*Number of Civil Servants of Numba District Government by
Educational Level and Sex, 2021*

Tingkat Pendidikan <i>Educational Level</i>	Laki-Laki <i>Male</i>	Perempuan <i>Female</i>	Jumlah <i>Total</i>
(1)	(2)	(3)	(4)
Sekolah Dasar (SD) <i>Primary School</i>
SMP/Sederajat <i>Junior High School</i>
SMA/Sederajat <i>Senior High School</i>
Diploma I/Akta I <i>Diploma I/Akta I</i>
Diploma II/Akta II <i>Diploma II/Akta II</i>
Diploma III/Akta III <i>Diploma III/Akta III</i>
Diploma IV/Akta IV <i>Diploma IV/Akta IV</i>
S1/Sarjana <i>Under Graduate/Bachelor</i>
S2/Pasca Sarjana <i>Graduate</i>
S3/Doktor/Ph.D <i>Post Graduate</i>
Jumlah/Total

Catatan/Note: ...

Sumber/Source: ...

03

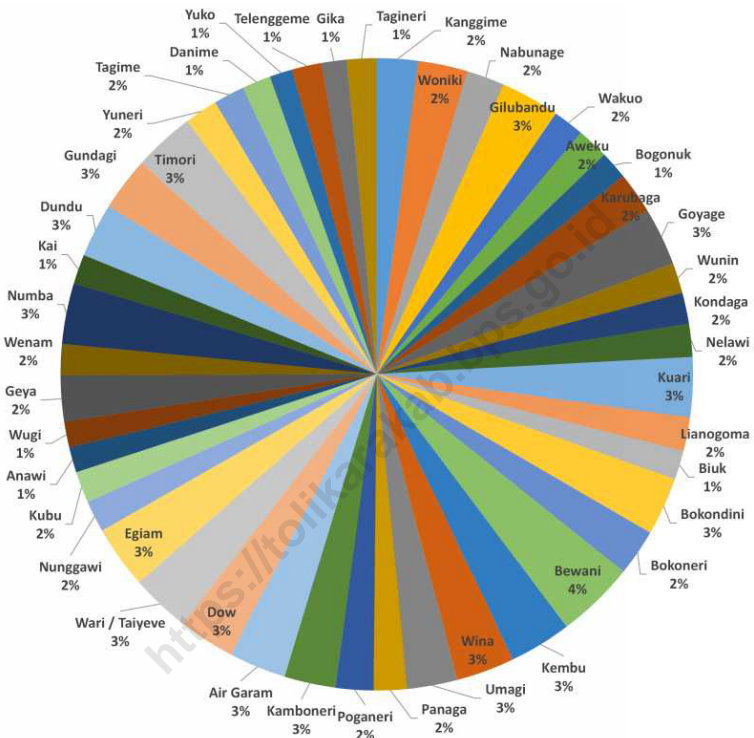
**PENDUDUK
POPULATION**

<https://tolikar.kab.bps.go.id>



Gambar 3.1
Figures

Luas Daerah menurut Kecamatan (%), 2021.
Total Area by Subdistrict (%), 2021.



Sumber/Source :

Tabel 3.1
Table

Penduduk, Distribusi Persentase Penduduk, Kepadatan Penduduk, Rasio Jenis Kelamin Penduduk Menurut Desa/ Kelurahan di Kecamatan Numba, 2021
Population, Percentage Distribution of Population, Population Density, and Population Sex Ratio by Villages/ Kelurahan in Numba Subdistrict, 2021

Desa/Kelurahan <i>Village/Kelurahan</i>	Penduduk/Population		
	Laki-Laki/Male	Perempuan/Female	Jumlah/Total
(1)	(2)	(3)	(4)
Numba			
Baliminggi			
Kuma			
Yugumena			
Yalogo			
Yiragame			
Tingwineri			
Guniki			
Keragigelok			
Jinuwanu			
Numba			

Lanjutan Tabel/*Continued Table 3.1*

Desa/Kelurahan Village/Kelurahan	Persentase Penduduk Percentage of Total Population	Kepadatan Penduduk (per Km²) Population Density per sq.km	Rasio Jenis Kelamin Penduduk Population Sex Ratio
(1)	(5)	(6)	(7)
Numba			
Baliminggi			
Kuma			
Yugumena			
Yalogo			
Yiragame			
Tingwineri			
Guniki			
Keragigelok			
Jinuwanu			
Numba			

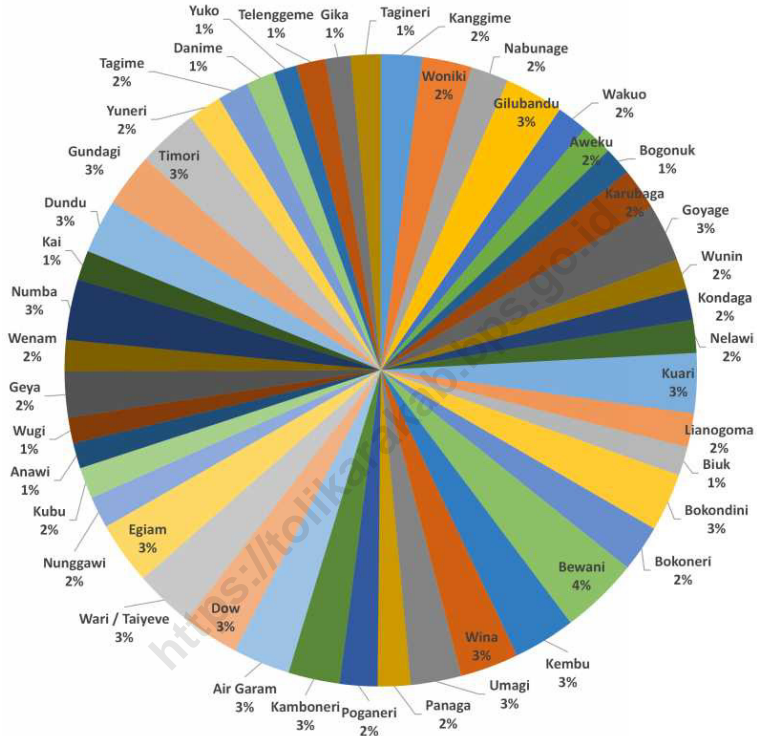
04

SOSIAL DAN KESEJAHTERAAN RAKYAT
SOCIAL AND WELFARE



Gambar 4.1
Figures

Luas Daerah menurut Kecamatan (%), 2021.
Total Area by Subdistrict (%), 2021.



Sumber/Source :

4.1 PENDIDIKAN EDUCATION

Tabel 4.1.1 Banyaknya Desa¹/Kelurahan yang Memiliki Fasilitas Sekolah Menurut Tingkat Pendidikan di Kecamatan Numba, 2019–2021
Number of Villages¹/Kelurahan Having Educational Facilities by Educational Level in Numba Subdistrict, 2019–2021

Tingkat Pendidikan Educational Level	2019	2020	2021
(1)	(2)	(3)	(4)
Sekolah Dasar (SD) Primary School			2
Madrasah Ibtidaiyah (MI) Madrasah Ibtidaiyah			-
Sekolah Menengah Pertama (SMP) Junior High School			-
Madrasah TsNumbayah (MTs) Madrasah TsNumbayah (MTs)			-
Sekolah Menengah Atas (SMA) Senior High School			-
Sekolah Menengah Kejuruan (SMK) Vocational High School			-
Madrasah Aliyah (MA) Madrasah Aliyah			-
Akademi/Perguruan Tinggi Academy/University			-

Catatan/Note: ¹Desa pada tabel ini termasuk Unit Permukiman Transmigrasi (UPT) yang masih dibina oleh kementerian terkait/
Villages in this table include Transmigration Settlement Unit which is still fostered by the relevant ministries.

Sumber/Source: BPS, Pendataan Potensi Desa (Podes) 2020 dan 2021/BPS-Statistics Indonesia, Village Potential Data Collecting 2020 and 2021

Tabel 4.1.2
Table

Jumlah Sekolah Menurut Tingkat Pendidikan di Kecamatan Numba, 2020/2021 dan 2021/2022
Number of Schools by Educational Level in Numba Subdistrict, 2020/2021 and 2021/2022

Tingkat Pendidikan Educational Level	Negeri/Public		Swasta/Private		Jumlah/Total	
	2020/2021	2021/2022	2020/2021	2021/2022	2020/2021	2021/2022
(1)	(2)	(3)	(4)	(5)	(6)	(7)
Taman Kanak-Kanak (TK) ¹ /Kindergarten ¹	-	-	-	-	-	-
Raudatul Athfal (RA) ² Raudatul Athfal (RA) ²	_3	_3	-	-	-	-
Sekolah Dasar (SD) ¹ Elementary Schools ¹	2	2	-	-	2	2
Madrasah Ibtidaiyah (MI) ² /Madrasah Ibtidaiyah (MI) ²	-	-	-	-	-	-
Sekolah Menengah Pertama (SMP) ¹ /Junior High Schools ¹	-	-	-	-	-	-
Madrasah TsNumbayah (MTs) ² /Madrasah TsNumbayah (MTs) ²	-	-	-	-	-	-
Sekolah Menengah Atas (SMA) ¹ /Senior High Schools ¹	-	-	-	-	-	-
Sekolah Menengah Kejuruan (SMK) ¹ Vocational High Schools ¹	-	-	-	-	-	-
Madrasah Aliyah (MA) ² Madrasah Aliyah (MA) ²	-	-	-	-	-	-

Catatan/Note: ³ Seluruh Raudatul Athfal (RA) berstatus swasta/All Raudatul Athfal (RA) are private

Sumber/Source: ¹ Kementerian Pendidikan, Kebudayaan, Riset, dan Teknologi, Sistem Data Pokok Pendidikan, data semester ganjil laporan sampai dengan 30 November 2021/Ministry of Education, Culture, Research, and Technology, Basic Education Data System, odd semester report data up to 30 November 2021

² Kementerian Agama, EMIS, data semester ganjil laporan sampai dengan 17 Februari 2022/Ministry of Religious Affairs, EMIS, odd semester report data up to 17 February 2022

Tabel 4.1.3 Jumlah Guru Menurut Tingkat Pendidikan di Kecamatan Numba, 2020/2021 dan 2021/2022
Table Number of Teachers by Educational Level in Numba Subdistrict, 2020/2021 and 2021/2022

Tingkat Pendidikan Educational Level	Negeri/Public		Swasta/Private		Jumlah/Total	
	2020/2021	2021/2022	2020/2021	2021/2022	2020/2021	2021/2022
(1)	(2)	(3)	(4)	(5)	(6)	(7)
Taman Kanak-Kanak (TK) ¹ /Kindergarten ¹	-	-	-	-	-	-
Raudatul Athfal (RA) ² Raudatul Athfal (RA) ²	-	-	-	-	-	-
Sekolah Dasar (SD) ^{1,3} Elementary Schools ^{1,3}	16	16	-	-	16	16
Madrasah Ibtidaiyah (MI) ² /Madrasah Ibtidaiyah (MI) ²	-	-	-	-	-	-
Sekolah Menengah Pertama (SMP) ^{1,3} / Junior High Schools ^{1,3}	-	-	-	-	-	-
Madrasah TsNumbayah (MTs) ² /Madrasah TsNumbayah (MTs) ²	-	-	-	-	-	-
Sekolah Menengah Atas (SMA) ^{1,3} /Senior High Schools ^{1,3}	-	-	-	-	-	-
Sekolah Menengah Kejuruan (SMK) ^{1,3,4} Vocational High Schools ^{1,3,4}	-	-	-	-	-	-
Madrasah Aliyah (MA) ² Madrasah Aliyah (MA) ²	-	-	-	-	-	-

Catatan/Note: ³ Jumlah guru termasuk kepala sekolah dan guru/The total of teachers including headmaster and teacher.

⁴ Guru yang mengajar di dua sekolah atau lebih dihitung di masing-masing sekolah/Teacher who taught in two schools or more counted in every school.

Sumber/Source: ¹ Kementerian Pendidikan, Kebudayaan, Riset, dan Teknologi, Sistem Data Pokok Pendidikan, data semester ganjil laporan sampai dengan 30 November 2021/Ministry of Education, Culture, Research, and Technology, Basic Education Data System, odd semester report data up to 30 November 2021

² Kementerian Agama, EMIS, data semester ganjil laporan sampai dengan 17 Februari 2022/Ministry of Religious Affairs, EMIS, odd semester report data up to 17 February 2022

Tabel 4.1.4 Jumlah Murid Menurut Tingkat Pendidikan di Kecamatan Numba, 2020/2021 dan 2021/2022
Table Number of Pupils by Educational Level in Numba Subdistrict, 2020/2021 and 2021/2022

Tingkat Pendidikan Educational Level	Negeri/Public		Swasta/Private		Jumlah/Total	
	2020/2021	2021/2022	2020/2021	2021/2022	2020/2021	2021/2022
(1)	(2)	(3)	(4)	(5)	(6)	(7)
Taman Kanak-Kanak (TK) ¹ /Kindergarten ¹	-	-	-	-	-	-
Raudatul Athfal (RA) ² Raudatul Athfal (RA) ²	-	-	-	-	-	-
Sekolah Dasar (SD) ¹ Elementary Schools ¹	502	395	-	-	502	395
Madrasah Ibtidaiyah (MI) ² /Madrasah Ibtidaiyah (MI) ²	-	-	-	-	-	-
Sekolah Menengah Pertama (SMP) ¹ /Junior High Schools ¹	-	-	-	-	-	-
Madrasah TsNumbayah (MTs) ² /Madrasah TsNumbayah (MTs) ²	-	-	-	-	-	-
Sekolah Menengah Atas (SMA) ¹ /Senior High Schools ¹	-	-	-	-	-	-
Sekolah Menengah Kejuruan (SMK) ¹ Vocational High Schools ¹	-	-	-	-	-	-
Madrasah Aliyah (MA) ² Madrasah Aliyah (MA) ²	-	-	-	-	-	-

Catatan/Note: ...

Sumber/Source: ¹ Kementerian Pendidikan, Kebudayaan, Riset, dan Teknologi, Sistem Data Pokok Pendidikan, data semester ganjil laporan sampai dengan 30 November 2021/Ministry of Education, Culture, Research, and Technology, Basic Education Data System, odd semester report data up to 30 November 2021

² Kementerian Agama, EMIS, data semester ganjil laporan sampai dengan 17 Februari 2022/Ministry of Religious Affairs, EMIS, odd semester report data up to 17 February 2022

4.2 KESEHATAN HEALTH

Tabel 4.2.1 Banyaknya Desa¹/Kelurahan yang Memiliki Sarana Kesehatan Menurut Jenis Sarana Kesehatan di Kecamatan Numba, 2019–2021
Number of Villages¹/Kelurahan Health Facilities by Type of Health Facilities in Numba Subdistrict, 2019–2021

Jenis Sarana Kesehatan <i>Type of Health Facilities</i>	2019	2020	2021
(1)	(2)	(3)	(4)
Rumah Sakit <i>Hospital</i>			-
Rumah Sakit Bersalin <i>Maternity Hospital</i>			-
Poliklinik/Balai Pengobatan <i>Polyclinic</i>			-
Puskesmas Rawat Inap <i>Public Health Center with Inpatient Care</i>			-
Puskesmas Tanpa Rawat Inap <i>Public Health Center without Inpatient Care</i>			1
Apotek <i>Pharmacy</i>			-

Catatan/Note: ...

Sumber/Source: BPS, Pendataan Potensi Desa (Podes) 2019–2021/BPS-Statistics Indonesia, Village Potential Data Collecting 2019–2021

Tabel 4.2.2
Table

Banyaknya Warga Penderita Kekurangan Gizi Menurut Desa/Kelurahan di Kecamatan Numba, 2020
Number of People with Malnutrition by Villages/Kelurahan in Numba Subdistrict, 2020

Desa/Kelurahan Village/Kelurahan	2020
(1)	(2)
Baliminggi	-
Guniki	-
Jinuwanu	-
Keragigelok	-
Kuma	-
Numba	-
Tingwineri	-
Yalogo	-
Yiragame	-
Yugumena	-
Numba	-

Catatan/Note: ...

Sumber/Source: BPS, Pendataan Potensi Desa (Podes) 2021/BPS-Statistics Indonesia, Village Potential Data Collecting 2021

4.3 PERUMAHAN DAN LINGKUNGAN HOUSING AND ENVIRONMENT

Tabel 4.3.1 **Banyaknya Desa/Kelurahan Menurut Sumber Air Minum Sebagian Besar Keluarga di Kecamatan Numba, 2019–2021**
Table **Number of Villages/Kelurahan by Drinking Water Source of Majority Family in Numba Subdistrict, 2019–2021**

Sumber Air Minum Source of Drinking Water	2019	2020	2021
(1)	(2)	(3)	(4)
Air Kemasan Bermerk/ <i>Branded Bottled Water</i>			-
Air Isi Ulang/ <i>Refil Water</i>			-
Leding Dengan Meteran/ <i>Metered Piped Water</i>			-
Leding Tanpa Meteran/ <i>Non Metered Piped Water</i>			-
Sumur Bor atau Pompa/ <i>Artesian Well or Pumped Water</i>			-
Sumur/ <i>Well</i>			-
Mata Air/ <i>Spring</i>			10
Sungai/Danau/Kolam/ Waduk/Situ/ Embung/Bendungan/ <i>River/Lake/Pond/ Reservoir/Dam</i>			-
Air Hujan/ <i>Rainwater</i>			-
Lainnya/ <i>Others</i>			-

Catatan/*Note*: ...

Sumber/*Source*: BPS, Pendataan Potensi Desa (Podes) 2019–2021/*BPS-Statistics Indonesia, Village Potential Data Collecting 2019–2021*

Tabel 4.3.2
Table

Banyaknya Keluarga Menurut Desa/Kelurahan dan Jenis Pengguna Listrik di Kecamatan Numba, 2021
Number of Family by Villages/Kelurahan and Type of Electricity Consumer in Numba Subdistrict, 2021

Desa/Kelurahan <i>Village/Kelurahan</i>	Pengguna Listrik <i>Electricity Consumer</i>			Jumlah <i>Total</i>	Bukan Pengguna Listrik <i>Not Electricity Consumer</i>
	PLN <i>State Electricity Company</i>	Non PLN <i>Non-State Electricity Company</i>			
(1)	(2)	(3)	(4)	(5)	
Baliminggi	0	40	40	9	
Guniki	0	43	43	18	
Jinuwanu	0	28	28	2	
Keragigelok	0	43	43	10	
Kuma	0	35	35	8	
Numba	0	117	117	14	
Tingwineri	0	109	109	20	
Yalogo	0	77	77	15	
Yiragame	0	26	26	4	
Yugumena	0	33	33	5	
Numba	0	551	551	105	

Catatan/Note: ...

Sumber/Source: BPS, Pendataan Potensi Desa (Podes) 2021/BPS-Statistics Indonesia, Village Potential Data Collecting 2021

Tabel 4.3.3 Banyaknya Desa/Kelurahan Menurut Sumber Penerangan Jalan Utama Desa/Kelurahan di Kecamatan Numba, 2019–2021
Number of Villages/Kelurahan by Source of Villages/Kelurahan's Main Street Illumination in Numba Subdistrict, 2019–2021

Sumber Penerangan Jalan Utama <i>Source of Main Street Illumination</i>	2019	2020	2021
(1)	(2)	(3)	(4)
Listrik Pemerintah/ <i>State Electricity</i>			1
Listrik Non Pemerintah/ <i>Non-State Electricity</i>			1
Non Listrik/ <i>Non-Electric</i>			-

Catatan/*Note*: ...

Sumber/*Source*: BPS, Pendataan Potensi Desa (Podes) 2019–2021/*BPS-Statistics Indonesia, Village Potential Data Collecting 2019–2021*

Tabel
Table 4.3.4

Banyaknya Desa/Kelurahan Menurut Penggunaan Fasilitas Tempat Buang Air Besar Sebagian Besar Keluarga di Kecamatan Numba, 2019–2021
Number of Villages/Kelurahan by Toilet Facility Used by Majority Family in Numba Subdistrict, 2019–2021

Fasilitas Tempat Buang Air Besar <i>Toilet Facility</i>	2019	2020	2021
(1)	(2)	(3)	(4)
Jamban/Toilet			
Sendiri/Private			-
Bersama/Shared			-
Umum/Public			-
Bukan Jamban/Non-Toilet			10
Jumlah/Total			10

Catatan/Note: ...

Sumber/Source: BPS, Pendataan Potensi Desa (Podes) 2019–2021/BPS-Statistics Indonesia, Village Potential Data Collecting 2019–2021

Tabel
Table 4.3.5

Banyaknya Desa/Kelurahan Menurut Jenis Bahan Bakar untuk Memasak yang Digunakan Sebagian Besar Keluarga di Kecamatan Numba, 2021
Number of Villages/Kelurahan by Type of Cooking Fuel Used by Majority Family in Numba Subdistrict, 2021

Jenis Bahan Bakar untuk Memasak <i>Type of Cooking Fuel</i>	2021
(1)	(2)
Listrik/ <i>Electric</i>	-
Elpiji 5,5 kg/ <i>Blue Gas 5.5 kg-LPG</i>	-
Elpiji 12 kg/ <i>12 kg-LPG</i>	-
Elpiji 3 kg/ <i>3 kg-LPG</i>	-
Gas Kota/ <i>City Gas</i>	-
Biogas/ <i>Biogas</i>	-
Minyak Tanah/ <i>Kerosene</i>	-
Briket/ <i>Briquettes</i>	-
Arang/ <i>Charcoal</i>	-
Kayu Bakar/ <i>Firewood</i>	10
Lainnya/ <i>Others</i>	-
Jumlah/<i>Total</i>	10

Catatan/*Note*: ...

Sumber/*Source*: BPS, Pendataan Potensi Desa (Podes) 2021/BPS-Statistics Indonesia, *Village Potential Data Collecting 2021*

4.4 AGAMA DAN SOSIAL LAINNYA RELIGION AND OTHER SOCIAL AFFAIRS

Tabel 4.4.1 Jumlah Tempat Peribadatan Menurut Desa/Kelurahan di Kecamatan Numba, 2021
Table *Number of Worship Places by Villages/Kelurahan in Numba Subdistrict, 2021*

Desa/Kelurahan Village/Kelurahan	Masjid Mosque	Mushola Pray Room	Gereja Protestan Protestant Church	Gereja Katholik Catholic Church	Pura Temple	Vihara
(1)	(2)	(3)	(4)	(5)	(6)	(7)
Baliminggi						
Guniki						
Jinuwanu						
Keragigelok						
Kuma						
Numba						
Tingwineri						
Yalogo						
Yiragame						
Yugumena						
Numba						

Catatan/Note: ...

Sumber/Source: BPS, Pendataan Potensi Desa (Podes) 2021/BPS-Statistics Indonesia, Village Potential Data Collecting 2021

Tabel 4.4.2
Table

**Banyaknya Kejadian Bencana Alam Menurut Desa/
Kelurahan dan Jenis Bencana Alam di Kecamatan Numba,
2020**
*Number of Natural Disaster Events by Villages/Kelurahan
and Type of Natural Disaster in Numba Subdistrict, 2020*

Desa/Kelurahan <i>Village/Kelurahan</i>	Gempa Bumi <i>Earthquake</i>	Tsunami <i>Tsunami</i>	Gunung Meletus <i>Volcanic Eruption</i>	Tanah Longsor <i>Landslide</i>
(1)	(2)	(3)	(4)	(5)
Baliminggi	-	-	-	-
Guniki	-	-	-	-
Jinuwanu	-	-	-	-
Keragigelok	-	-	-	-
Kuma	-	-	-	-
Numba	-	-	-	-
Tingwineri	-	-	-	-
Yalogo	-	-	-	-
Yiragame	-	-	-	-
Yugumena	-	-	-	-
Numba	-	-	-	-

Lanjutan Tabel/*Continued Table* 4.4.2

Desa/Kelurahan Village/Kelurahan	Banjir Floods	Banjir Bandang Flash Floods	Kekeringan Drought	Kebakaran Hutan dan Lahan Forest and Land Fires
(1)	(6)	(7)	(8)	(9)
Baliminggi	-	-	-	-
Guniki	-	-	-	-
Jinuwanu	-	-	-	-
Keragigelok	-	-	-	-
Kuma	-	-	-	-
Numba	-	-	-	-
Tingwineri	-	-	-	-
Yalogo	-	-	-	-
Yiragame	-	-	-	-
Yugumena	-	-	-	-
Numba	-	-	-	-

Lanjutan Tabel/Continued Table 4.4.2

Desa/Kelurahan Village/Kelurahan	Angin Puyuh/ Puting Beliung/ Topan Tornado/Typhoon	Gelombang Pasang Tidal Wave	Abrasi Abrasion
(1)	(10)	(11)	(12)
Baliminggi	-	-	-
Guniki	-	-	-
Jinuwanu	-	-	-
Keragigelok	-	-	-
Kuma	-	-	-
Numba	-	-	-
Tingwineri	-	-	-
Yalogo	-	-	-
Yiragame	-	-	-
Yugumena	-	-	-
Numba	-	-	-

Catatan/Note: ...

Sumber/Source: BPS, Pendataan Potensi Desa (Podes) 2021/BPS-Statistics Indonesia, Village Potential Data Collecting 2021

Tabel 4.4.3
Table

Banyaknya Korban Jiwa Akibat Bencana Alam Menurut Desa/Kelurahan dan Jenis Bencana Alam di Kecamatan Numba, 2020
Number of Fatalities Due to Natural Disasters by Villages/ Kelurahan and Type of Natural Disaster in Numba Subdistrict, 2020

Desa/Kelurahan <i>Village/Kelurahan</i>	Gempa Bumi <i>Earthquake</i>	Tsunami <i>Tsunami</i>	Gunung Meletus <i>Volcanic Eruption</i>	Tanah Longsor <i>Landslide</i>
(1)	(2)	(3)	(4)	(5)
Baliminggi	-	-	-	-
Guniki	-	-	-	-
Jinuwanu	-	-	-	-
Keragigelok	-	-	-	-
Kuma	-	-	-	-
Numba	-	-	-	-
Tingwineri	-	-	-	-
Yalogo	-	-	-	-
Yiragame	-	-	-	-
Yugumena	-	-	-	-
Numba	-	-	-	-

Lanjutan Tabel/Continued Table 4.4.3

Desa/Kelurahan Village/Kelurahan	Banjir Floods	Banjir Bandang Flash Floods	Kekeringan Drought	Kebakaran Hutan dan Lahan Forest and Land Fires
(1)	(6)	(7)	(8)	(9)
Baliminggi	-	-	-	-
Guniki	-	-	-	-
Jinuwanu	-	-	-	-
Keragigelok	-	-	-	-
Kuma	-	-	-	-
Numba	-	-	-	-
Tingwineri	-	-	-	-
Yalogo	-	-	-	-
Yiragame	-	-	-	-
Yugumena	-	-	-	-
Numba	-	-	-	-

Lanjutan Tabel/*Continued Table* 4.4.3

Desa/Kelurahan <i>Village/Kelurahan</i>	Angin Puyuh/ Puting Beliung/ Topan <i>Tornado/Typhoon</i>	Gelombang Pasang <i>Tidal Wave</i>	Abrasi <i>Abrasion</i>
(1)	(10)	(11)	(12)
Baliminggi	-	-	-
Guniki	-	-	-
Jinuwanu	-	-	-
Keragigelok	-	-	-
Kuma	-	-	-
Numba	-	-	-
Tingwineri	-	-	-
Yalogo	-	-	-
Yiragame	-	-	-
Yugumena	-	-	-
Numba	-	-	-

Catatan/*Note*: ...Sumber/*Source*: BPS, Pendataan Potensi Desa (Podes) 2021/*BPS-Statistics Indonesia, Village Potential Data Collecting 2021*

Tabel 4.4.4
Table

Keberadaan Fasilitas/Upaya Antisipasi/Mitigasi Bencana Alam Menurut Desa/Kelurahan di Kecamatan Numba, 2021
Existence of Facilities/Efforts for Anticipation/Mitigation of Natural Disasters by Villages/Kelurahan by Villages/Kelurahan in Numba Subdistrict, 2021

Desa/Kelurahan <i>Village/Kelurahan</i>	Sistem Peringatan Dini Bencana Alam <i>Natural Disaster Early Warning System</i>	Sistem Peringatan Dini Khusus Tsunami <i>Tsunami Early Warning System</i>	Perlengkapan Keselamatan <i>Safety Equipment</i>
(1)	(2)	(3)	(4)
Numba	Tidak Ada	Bukan Wilayah Potensi Tsunami	Tidak Ada
Baliminggi	Tidak Ada	Bukan Wilayah Potensi Tsunami	Tidak Ada
Kuma	Tidak Ada	Bukan Wilayah Potensi Tsunami	Tidak Ada
Yugumena	Tidak Ada	Bukan Wilayah Potensi Tsunami	Tidak Ada
Yalogo	Tidak Ada	Bukan Wilayah Potensi Tsunami	Tidak Ada
Yiragame	Tidak Ada	Bukan Wilayah Potensi Tsunami	Tidak Ada
Tingwineri	Tidak Ada	Bukan Wilayah Potensi Tsunami	Tidak Ada
Guniki	Tidak Ada	Bukan Wilayah Potensi Tsunami	Tidak Ada
Keragigelok	Tidak Ada	Bukan Wilayah Potensi Tsunami	Tidak Ada
Jinuwanu	Tidak Ada	Bukan Wilayah Potensi Tsunami	Tidak Ada
Numba			

Lanjutan Tabel/*Continued Table* 4.4.4

Desa/Kelurahan <i>Village/Kelurahan</i>	Rambu-Rambu dan Jalur Evakuasi Bencana <i>Sign and Evacuation Route</i>	Pembuatan, Perawatan, atau Normalisasi: Sungai, Kanal, Tanggul, Parit, Drainase, Waduk, Pantai, dll <i>Manufacture, Maintenance, or Normalization: Rivers, Canals, Embankment, etc</i>
(1)	(5)	(6)
Numba	Tidak Ada	Tidak Ada
Baliminggi	Tidak Ada	Tidak Ada
Kuma	Tidak Ada	Tidak Ada
Yugumena	Tidak Ada	Tidak Ada
Yalogo	Tidak Ada	Tidak Ada
Yiragame	Tidak Ada	Tidak Ada
Tingwineri	Tidak Ada	Tidak Ada
Guniki	Tidak Ada	Tidak Ada
Keragigelok	Tidak Ada	Tidak Ada
Jinuwanu	Tidak Ada	Tidak Ada
Numba		

Catatan/*Note*: ...Sumber/*Source*: BPS, Pendataan Potensi Desa (Podes) 2021/*BPS-Statistics Indonesia, Village Potential Data Collecting 2021*

Tabel
Table 4.4.5

Banyaknya Desa/Kelurahan yang Memiliki Kelompok Kegiatan Olahraga Menurut Jenis Olahraga dan Ketersediaan Fasilitas/Lapangan Olahraga di Kecamatan Numba, 2021
Number of Villages/Kelurahan Having Sport Activities Groups by Type of Sport and Availability of Sport Facilities/Fields in Numba Subdistrict, 2021

Jenis Olahraga <i>Type of Sport</i>	Kondisi Fasilitas/Lapangan Olahraga <i>Condition of Sport Facilities/Fields</i>			Tidak Ada Fasilitas/ Lapangan Olahraga <i>No Sport Facilities/ Fields</i>
	Baik	Rusak Sedang	Rusak Parah	
(1)	(2)	(3)	(4)	(5)
Sepak Bola/ <i>Soccer</i>				10
Bola Voli/ <i>Volley Ball</i>		1		9
Bulu Tangkis/ <i>Badminton</i>				10
Bola Basket/ <i>Basket Ball</i>				10
Tenis Lapangan/ <i>Court Tennis</i>				10
Tenis Meja/ <i>Table Tennis</i>				10
Futsal/ <i>Futsal</i>				10
Renang/ <i>Swimming</i>				10
Bela Diri/ <i>Martial Arts</i>				10
Bilyard/ <i>Billiards</i>				10
Fitnes, Aerobik, dll/ <i>Fitness, Aerobics, etc</i>				10
Lainnya/ <i>Others</i>				10

Catatan/*Note*: ...

Sumber/*Source*: BPS, Pendataan Potensi Desa (Podes) 2021/BPS-Statistics Indonesia, Village Potential Data Collecting 2021

05

**PERTANIAN
AGRICULTURE**



Gambar 5.1 ...
Figures ...



Sumber/Source :

Tabel 5.1
Table

Luas Panen Tanaman Sayuran dan Buah-buahan Semusim Menurut Jenis Tanaman di Kecamatan Numba (ha), 2018–2021
Harvested Area of Seasonal Vegetables and Fruits by Kind of Plant in Numba Subdistrict (ha), 2018–2021

Jenis Tanaman Kind of Plants	2018	2019	2020	2021 ^x
(1)	(2)	(3)	(4)	(5)
Sayuran/Vegetables:				
Bawang Merah/Shallots
Bawang Putih/Garlic
Cabai Besar/Chili/Big Chili
Cabai Rawit/Chili/Cayenne Pepper
Kentang/Potato
Kubis/Cabbage
Komoditas daerah
Komoditas daerah
Buah–buahan/Fruits:				
Komoditas daerah
Komoditas daerah

Catatan/Note: ...

Sumber/Source: BPS, Statistik Pertanian Hortikultura SPH-SBS/BPS-Statistics Indonesia, Agricultural Statistic for Horticulture SPH-SBS

Tabel 5.2
Table

Produksi Tanaman Sayuran dan Buah-buahan Semusim Menurut Jenis Tanaman di Kecamatan Numba (kuintal), 2018–2021
Production of Seasonal Vegetables and Fruits by Kind of Plant in Numba Subdistrict (quintal), 2018–2021

Jenis Tanaman <i>Kind of Plants</i>	2018	2019	2020	2021 ^x
(1)	(2)	(3)	(4)	(5)
Sayuran/Vegetables:				
Bawang Merah/ <i>Shallots</i>
Bawang Putih/ <i>Garlic</i>
Cabai Besar/ <i>Chili/Big Chili</i>
Cabai Rawit/ <i>Chili/Cayenne Pepper</i>
Kentang/ <i>Potato</i>
Kubis/ <i>Cabbage</i>
Komoditas daerah
Komoditas daerah
Buah–buahan/Fruits:				
Komoditas daerah
Komoditas daerah

Catatan/Note: ...

Sumber/Source: BPS, Statistik Pertanian Hortikultura SPH-SBS/BPS-Statistics Indonesia, *Agricultural Statistic for Horticulture SPH-SBS*

Tabel 5.3
Table

Luas Panen Tanaman Biofarmaka Menurut Jenis Tanaman di Kecamatan Numba (m²), 2018–2021
Harvested Area of Medicinal Plants by Kind of Plant in Numba Subdistrict (m²), 2018–2021

Jenis Tanaman Kind of Plants	2018	2019	2020	2021 ^x
(1)	(2)	(3)	(4)	(5)
Jahe/Ginger
Kencur/East Indian Galangal
Kunyit/Turmeric
Laos/Lengkuas/Galanga
Komoditas daerah
Komoditas daerah

Catatan/Note: ...

Sumber/Source: BPS, Statistik Pertanian Hortikultura SPH-TBF/BPS-Statistics Indonesia, Agricultural Statistic for Horticulture SPH-TBF

Tabel
Table 5.4

**Produksi Tanaman Biofarmaka Menurut Jenis Tanaman di
Kecamatan Numba (kg), 2018–2021**
*Production of Medicinal Plants by Kind of Plant in Numba
Subdistrict (kg), 2018–2021*

Jenis Tanaman Kind of Plants	2018	2019	2020	2021 ^x
(1)	(2)	(3)	(4)	(5)
Jahe/Ginger
Kencur/East Indian Galangal
Kunyit/Turmeric
Laos/Lengkuas/Galanga
Komoditas daerah
Komoditas daerah

Catatan/Note: ...

Sumber/Source: BPS, Statistik Pertanian Hortikultura SPH-TBF/BPS-Statistics Indonesia, Agricultural Statistic for Horticulture SPH-TBF

Tabel 5.5
Table

Luas Panen Tanaman Hias Menurut Jenis Tanaman di Kecamatan Numba (m²), 2018–2021
Harvested Area of Ornamental Plants by Kind of Plant in Numba Subdistrict (m²), 2018–2021

Jenis Tanaman Kind of Plants	2018	2019	2020	2021 ^x
(1)	(2)	(3)	(4)	(5)
Anggrek/ <i>Orchid</i>
Krisan/ <i>Chrysantemum</i>
Mawar/ <i>Rose</i>
Sedap Malam/ <i>Tuberose</i>
Komoditas daerah
Komoditas daerah

Catatan/Note: ...

Sumber/Source: BPS, Statistik Pertanian Hortikultura SPH-TH/BPS-Statistics Indonesia, Agricultural Statistik for Horticulture SPH-TH

Tabel 5.6
Table

**Produksi Tanaman Hias Menurut Jenis Tanaman di
Kecamatan Numba (tangkai), 2018–2021**
**Production of Ornamental Plants by Kind of Plant n Numba
Subdistrict (stalks), 2018–2021**

Jenis Tanaman Kind of Plants	2018	2019	2020	2021 ^x
(1)	(2)	(3)	(4)	(5)
Anggrek/ <i>Orchid</i>
Krisan/ <i>Chrysantemum</i>
Mawar/ <i>Rose</i>
Sedap Malam/ <i>Tuberose</i>
Komoditas daerah
Komoditas daerah

Catatan/Note: ...

Sumber/Source: BPS, Statistik Pertanian Hortikultura SPH-TH/BPS-Statistics Indonesia, *Agricultural Statistik for Horticulture SPH-TH*

Tabel 5.7
Table

Produksi Buah-Buahan dan Sayuran Tahunan Menurut Jenis Tanaman di Kecamatan Numba (kuintal), 2018–2021
Production of Annual Fruits and Vegetables by Kind of Plant in Numba Subdistrict (quintal), 2018–2021

Jenis Tanaman <i>Kind of Plants</i>	2018	2019	2020	2021 ^x
(1)	(2)	(3)	(4)	(5)
Buah–Buahan/Fruits:				
Durian/ <i>Durian</i>
Jeruk Siam/ <i>Keprok/Orange/Tangerine</i>
Mangga/ <i>Mango</i>
Pepaya/ <i>Papaya</i>
Pisang/ <i>Banana</i>
Salak/ <i>Snakefruit</i>
Komoditas daerah
Komoditas daerah
Sayuran/Vegetables:				
Komoditas daerah
Komoditas daerah

Catatan/Note: ...

Sumber/Source: BPS, Statistik Pertanian Hortikultura SPH-BST/BPS-Statistics Indonesia, Agricultural Statistic for Horticulture SPH-BST

06

PARIWISATA, TRANSPORTASI, DAN KOMUNIKASI
TOURISM, TRANSPORTATION, AND COMMUNICATION



6.1 PARIWISATA TOURISM

Tabel 6.1.1 Jumlah Sarana Akomodasi Menurut Desa/Kelurahan dan Jenis Akomodasi di Kecamatan Numba, 2021
Number of Accomodation Facilities by Villages/Kelurahan and Type of Accomodation in Numba Subdistrict, 2021

Desa/Kelurahan Village/Kelurahan	Hotel Hotel	Penginapan Inn
(1)	(2)	(3)
Baliminggi	-	-
Guniki	-	-
Jinuwanu	-	-
Keragigelok	-	-
Kuma	-	-
Numba	-	-
Tingwineri	-	-
Yalogo	-	-
Yiragame	-	-
Yugumena	-	-
Numba	-	-

Catatan/Note: ...

Sumber/Source: BPS, Pendataan Potensi Desa (Podes) 2021/BPS-Statistics Indonesia, Village Potential Data Collecting 2021

6.2 TRANSPORTASI TRANSPORTATION

Tabel 6.2.1 Prasarana dan Sarana Transportasi Antar Desa/Kelurahan Menurut Desa/Kelurahan di Kecamatan Numba, 2021
Table 6.2.1 Inter-Villages/Kelurahan Transportation Infrastructure and Facilities by Villages/Kelurahan in Numba Subdistrict, 2021

Desa/Kelurahan <i>Village/Kelurahan</i>	Jenis Prasarana Transportasi <i>Type of Transportation Infrastructure</i>	Keberadaan Angkutan Umum <i>Availability of Public Transportation</i>
(1)	(2)	(3)
Numba		1 2
Baliminggi		1 2
Kuma		1 2
Yugumena		1 2
Yalogo		1 2
Yiragame		1 2
Tingwineri		1 2
Guniki		1 2
Keragigelok		1 2
Jinuwanu		1 2

Lanjutan Tabel/*Continued Table* 6.2.1

Desa/Kelurahan Village/Kelurahan	Jenis Permukaan Jalan Darat Terluas Type of The Widest Road Surface	Dapat Dilalui Kendaraan Bermotor Roda 4 atau Lebih Passable by Vehicle with 4 or more Wheels
(1)	(4)	(5)
Numba	2	1
Baliminggi	2	2
Kuma	2	2
Yugumena	2	2
Yalogo	2	2
Yiragame	2	2
Tingwineri	1	2
Guniki	1	2
Keragigelok	1	2
Jinuwanu	1	1

Catatan/Note: ...

Sumber/Source: BPS, Pendataan Potensi Desa (Podes) 2021/BPS-Statistics Indonesia, Village Potential Data Collecting 2021

6.3 KOMUNIKASI COMMUNICATION

Tabel 6.2.2 Keberadaan Kantor Pos/Pos Pembantu/Rumah Pos, Pos Keliling, dan Perusahaan/Agen Jasa Ekspedisi Swasta Menurut Desa/Kelurahan di Kecamatan Numba, 2021
Number of Post Office/Subsidiary of Post Office, Mobile Portal Service, Private Expedition Service Company by Villages/Kelurahan in Numba Subdistrict, 2021

Desa/Kelurahan <i>Village/Kelurahan</i>	Kantor Pos/Pos Pembantu/Rumah Pos <i>Post Office/Subsidiary of Post Office</i>	Pos Keliling <i>Mobile Portal Service</i>	Perusahaan/Agen Jasa Ekspedisi Swasta <i>Private Expedition Service Company</i>
(1)	(2)	(3)	(4)
Numba	4	3	4
Baliminggi	4	3	4
Kuma	4	3	4
Yugumena	4	3	4
Yalogo	4	3	4
Yiragame	4	3	4
Tingwineri	4	3	4
Guniki	4	3	4
Keragigelok	4	3	4
Jinuwanu	4	3	4
Numba			

Catatan/Note: ...

Sumber/Source: BPS, Pendataan Potensi Desa (Podes) 2021/BPS-Statistics Indonesia, Village Potential Data Collecting 2021

Tabel
Table 6.3.1

Jumlah Menara Telepon seluler dan Operator Layanan Komunikasi Telepon Seluler Menurut Desa/Kelurahan di Kecamatan Numba, 2021
Number of Base Transceiver Station (BTS) and Cellular Phone Communication Service Operators by Villages/ Kelurahan in Numba Subdistrict, 2021

Desa/Kelurahan Village/Kelurahan	Jumlah Menara Telepon seluler Number of Base Transceiver Station (BTS)	Jumlah Operator Layanan Komunikasi Telepon Seluler Cellular Phone Communication Service Operators
(1)	(2)	(3)
Numba	0	1
Baliminggi	0	1
Kuma	0	1
Yugumena	0	1
Yalogo	0	1
Yiragame	0	1
Tingwineri	0	1
Guniki	0	1
Keragigelok	0	1
Jinuwanu	0	1
Numba		

Catatan/Note: ...

Sumber/Source: BPS, Pendataan Potensi Desa (Podes) 2021/BPS-Statistics Indonesia, Village Potential Data Collecting 2021

Tabel
Table 6.3.2

Kekuatan Sinyal Telepon Seluler dan Jenis Sinyal Internet Telepon Seluler Menurut Desa/Kelurahan di Kecamatan Numba, 2021
The Strenght of Cellular Phone Signal by Villages/Kelurahan in Numba Subdistrict, 2021

Desa/Kelurahan Village/Kelurahan	Kekuatan Sinyal Telepon Seluler <i>The Strenght of Cellular Phone Signal</i>	Jenis Sinyal Internet Telepon Seluler <i>Type of Cellular Phone Signal</i>
(1)	(2)	(3)
Numba	3	3
Baliminggi	3	3
Kuma	3	3
Yugumena	3	3
Yalogo	3	3
Yiragame	3	3
Tingwineri	3	3
Guniki	3	3
Keragigelok	3	4
Jinuwanu	3	3
Numba		

Catatan/Note: ...

Sumber/Source: BPS, Pendataan Potensi Desa (Podes) 2021/BPS-Statistics Indonesia, Village Potential Data Collecting 2021

07

PERBANKAN, KOPERASI, DAN PERDAGANGAN
BANKING, COOPERATIVE, AND TRADE



Tabel 7.1
Table

Banyaknya Sarana Lembaga Keuangan Bank Menurut Desa/Kelurahan dan Jenis Bank di Kecamatan Numba, 2021
Number of Bank by Villages/Kelurahan and Type of Bank in Numba Subdistrict, 2021

Desa/Kelurahan Village/Kelurahan	Bank Umum Pemerintah Government Bank	Bank Umum Swasta Private Bank	Bank Perkreditan Rakyat (BPR) Rural Bank
(1)	(2)	(3)	(4)
Baliminggi	-	-	-
Guniki	-	-	-
Jinuwanu	-	-	-
Keragigelok	-	-	-
Kuma	-	-	-
Numba	-	-	-
Tingwineri	-	-	-
Yalogo	-	-	-
Yiragame	-	-	-
Yugumena	-	-	-
Numba	-	-	-

Catatan/Note: ..

Sumber/Source: BPS, Pendataan Potensi Desa (Podes) 2021/BPS-Statistics Indonesia, Village Potential Data Collecting 2021

Tabel 7.2
Table

**Banyaknya Koperasi Aktif Menurut Menurut Desa/
Kelurahan dan Jenis Koperasi di Kecamatan Numba, 2021**
**Number of Cooperative by Villages/Kelurahan and Type of
Cooperative in Numba Subdistrict, 2021**

Desa/Kelurahan <i>Village/Kelurahan</i>	Koperasi Unit Desa (KUD) <i>Village Cooperative Unit</i>	Koperasi Industri Kecil dan Kerajinan Rakyat (Kopinkra) <i>Small Industry and Citizen Handicraft Cooperative</i>
(1)	(2)	(3)
Baliminggi	-	-
Guniki	-	-
Jinuwanu	-	-
Keragigelok	-	-
Kuma	-	-
Numba	-	-
Tingwineri	-	-
Yalogo	-	-
Yiragame	-	-
Yugumena	-	-
Numba	-	-

Lanjutan Tabel/*Continued Table 7.2*

Desa/Kelurahan <i>Village/Kelurahan</i>	Koperasi Simpan Pinjam (Kospin) <i>Savings and Loan Cooperative</i>	Koperasi Lainnya <i>Other Cooperative</i>
(1)	(4)	(5)
Baliminggi	-	-
Guniki	-	-
Jinuwanu	-	-
Keragigelok	-	-
Kuma	-	-
Numba	-	-
Tingwineri	-	-
Yalogo	-	-
Yiragame	-	-
Yugumena	-	-
Numba	-	-

Catatan/*Note:* "Sumber/*Source:* BPS, Pendataan Potensi Desa (Podes) 2021/*BPS-Statistics Indonesia, Village Potential Data Collecting 2021*

Tabel 7.3
Table

Banyaknya Sarana Perdagangan Menurut Desa/Kelurahan dan Jenis Sarana Perdagangan di Kecamatan Numba, 2021
Number of Trade Facilities by Villages/Kelurahan and Type of Trade Facilities in Numba Subdistrict, 2021

Desa/Kelurahan Village/Kelurahan	Kelompok Pertokoan Shopping Complexs	Pasar dengan Bangunan Permanen Markets in Permanent Building	Pasar dengan Bangunan Semi Permanen Market in Semi Permanent Building
(1)	(2)	(3)	(4)
Baliminggi	-	-	-
Guniki	-	-	-
Jinuwanu	-	-	-
Keragigelok	-	-	-
Kuma	-	-	-
Numba	-	-	-
Tingwineri	-	-	-
Yalogo	-	-	-
Yiragame	-	-	-
Yugumena	-	-	-
Numba	-	-	-

Lanjutan Tabel/*Continued Table 7.3*

Desa/Kelurahan Village/Kelurahan	Pasar tanpa Bangunan Market without Permanent Building	Mini Market/ Swalayan/ Supermarket Mini Market/Swalayan/ Supermarket	Restoran/ Rumah Makan Restaurant/ Food Stall
(1)	(5)	(6)	(7)
Baliminggi	-	-	-
Guniki	-	-	-
Jinuwanu	-	-	-
Keragigelok	-	-	-
Kuma	-	-	-
Numba	-	-	-
Tingwineri	-	-	-
Yalogo	-	-	-
Yiragame	-	-	-
Yugumena	-	-	-
Numba	-	-	-

Catatan/Note: ..

Sumber/Source: BPS, Pendataan Potensi Desa (Podes) 2021/BPS-Statistics Indonesia, Village Potential Data Collecting 2021



ST 2023

SENSUS PERTANIAN

BerAKHLAK

Berorientasi Pelayanan Akuntabel Kompeten
Harmonis Loyal Adaptif Kolaboratif

D A T A
MENCERDASKAN BANGSA
Enlighten The Nation



**BADAN PUSAT STATISTIK
KABUPATEN TOLIKARA
BPS-STATISTICS OF TOLIKARA**

Jalan Kotabaru Kampung Gurikme, Kec. Karubaga;
Homepage: <http://tolikarakab.bps.go.id>, E-mail: bps9418@bps.go.id

