



Katalog : 9210.7503

WANGGARASI DALAM ANGKA

Wanggarasi in Figures

2015



<http://pohuwatokab.go.id>



BADAN PUSAT STATISTIK
KABUPATEN POHUWATO



WANGGARASI DALAM ANGKA 2015

WANGGARASI IN FIGURES 2015

Katalog BPS / BPS Catalogue : 1102001.7503031

Ukuran Buku / Book Size : 15 cm x 21 cm

Jumlah Halaman / Total Pages : xvii + 93

Naskah / Manuscript :

Seksi Integrasi Pengolahan dan Diseminasi Statistik

Section of Processing Integration and Statistical Dissemination

Gambar Kulit / Cover Design :

Seksi Integrasi Pengolahan dan Diseminasi Statistik

Section of Processing Integration and Statistical Dissemination

Diterbitkan oleh / Published by :

Badan Pusat Statistik Kabupaten Pohuwato

BPS - Statistics of Pohuwato Regency

Boleh dikutip dengan menyebutkan sumbernya

May be cited with reference to the source



SAMBUTAN CAMAT WANGGARASI

Assalamu'alaikum Warohmatullahi Wabarokatuh,

Alhamdulillah kami panjatkan kehadiran Allah SWT atas Rahmat dan Ridho-Nya sehingga buku "**Wanggarasi dalam Angka Tahun 2015**" dapat diterbitkan.

Buku ini adalah kompilasi data profil Kecamatan Wanggarasi tahun 2015. Kecamatan Wanggarasi Dalam Angka diharapkan dapat menjadi penunjang bagi pengambilan keputusan oleh Pemerintah Daerah dalam rangka pembangunan berbagai sektor di Kecamatan Wanggarasi. Selain itu, dengan kehadiran buku ini dapat menjadi referensi yang resmi bagi para cendekiawan dan masyarakat umum.

Kepada seluruh pihak yang terlibat dalam penyusunan buku ini, baik dari Dinas, Lembaga, atau Instansi kami mengucapkan terimakasih.

Akhirnya, selamat atas terbitnya buku ini dan semoga bermanfaat bagi semua pihak.

Wanggarasi, Agustus 2015
CAMAT WANGGARASI

Yunce Tulen, SE
NIP. 19650724 198903 1 008



CAMAT OF WANGGARASI

FOREWORD

Assalamu'alaikum Warohmatullahi Wabarokatuh,

*Alhamdulillah praise to Allah SWT for His Mercies and Blessings so that the book of "**Wanggarasi in Figures 2015**" can be published.*

This book is about compilation about profil of Wanggarasi District in 2015. We hope this book can support decision making by Local Government in the development of many sectors in Wanggarasi. Moreover, this book can be an official reference for scholars and public.

We would like to say thanks to all who has involved in compiling this published.

Finally, congratulation on the published of this book and hope this publication can be useful for all.

Wanggarasi, August 2015

CAMAT WANGGARASI

Yunce Tulen, SE

NIP. 19650724 198903 1 008



KATA PENGANTAR

Dengan Rahmat Allah SWT, Badan Pusat Statistik (BPS) Kabupaten Pohuwato dapat menyelesaikan publikasi **“Wanggarasi dalam Angka Tahun 2015”**.

Publikasi ini merupakan seri publikasi tahunan yang berisi beragam jenis data yang disajikan secara komprehensif. Data yang dimuat berasal dari berbagai sumber, baik data primer hasil kegiatan statistik BPS maupun data sekunder yang dikumpulkan dari berbagai instansi atau lembaga terkait, yang menggambarkan keadaan Kecamatan Wanggarasi tahun 2014. Publikasi ini memuat tentang keadaan geografi, pemerintahan, serta perkembangan sosial-demografi dan perekonomian di Kecamatan Wanggarasi.

Terima kasih kami sampaikan kepada seluruh pihak, baik instansi pemerintah maupun swasta yang telah membantu kelancaran penerbitan publikasi ini. Mudah-mudahan statistik yang disajikan mudah dipahami sehingga dapat memberi manfaat yang optimal bagi banyak pihak untuk berbagai keperluan. Kami mengharapkan tanggapan serta saran dari pengguna untuk perbaikan edisi yang akan datang.

Wanggarasi, Agustus 2015
Kepala Badan Pusat Statistik
Kabupaten Pohuwato,

Ir. Gatot Rivai
NIP.195811171994021001



PREFACE

Owing to the mercies of Allah SWT, BPS-Statistics of Pohuwato Regency has published the book of **“Wanggarasi in Figures 2015”**.

This publication is a series of an annual publication that contain various types of data presented in a comprehensive. Data in this publication comes from various sources, comprising primary data as the result of statistical activities from BPS itself as well as secondary data collected from government institutions, which describes general condition of Wanggarasi in 2014. This publication provides general pictures of geographic condition, government, also growth of social-demographic and economic characteristics of Wanggarasi.

We would like to say thanks to all parties who have been involved in the preparation of this publication. Hopefully the statistics presented are easy to understand so that it can provide optimum benefits to many parties for various purposes. Comments and suggestions from users to improve the contents of this publication are always welcome.

Wanggarasi, Agustus 2015
Head of BPS
Pohuwato Regency,

Ir. Gatot Rivai
NIP.195811171994021001

DAFTAR ISI
CONTENTS

Kata Sambutan / <i>Foreword</i>	iii
Kata Pengantar / <i>Preface</i>	v
Daftar Isi / <i>Contents</i>	vii
Daftar Tabel / <i>List of Tables</i>	ix
Daftar Gambar / <i>List of Figures</i>	xvi
BAB I Kedaaan Geografis	2
<i>Geographical and Situations</i>	
BAB II Pemerintahan	11
<i>Government</i>	
Aparat Desa dan Kecamatan	18
<i>Public Official</i>	
BAB III Penduduk dan Tenaga Kerja	24
<i>Populations and Labor Force</i>	
Penduduk	27
<i>Population</i>	
Penghasilan Utama	31
<i>Main Income Source</i>	
BAB IV Sosial	33
<i>Social</i>	

Pendidikan <i>Education</i>	38
Kesehatan <i>Health</i>	46
Keluarga Berencana <i>Family Planning</i>	53
Agama <i>Religion</i>	56
Fasilitas dan Organisasi Sosial <i>Social Protection Facilities and Society Organization</i>	60
BAB V Pertanian <i>Agriculture</i>	63
Tanaman Pangan <i>Food Crops</i>	68
Sayur-sayuran <i>Vegetable Crops</i>	69
Buah-buahan <i>Fruits</i>	70
Peternakan <i>Animal Husbandry</i>	73

Perikanan <i>Fishery</i>	74
BAB VI Listrik dan Air Bersih <i>Electricity and Water Suplay</i>	77
BAB VII Transportasi dan Komunikasi <i>Transportation and Communication</i>	80
Transportasi <i>Transportation</i>	82
Komunikasi <i>Communication</i>	83
BAB VIII Industri, Perdagangan dan Keuangan <i>Industry, Trade and Finance</i>	85
Industri Pengolahan <i>Manufactured Industry</i>	87
Perdagangan <i>Trade</i>	90
Keuangan <i>Financial</i>	92

DAFTAR TABEL
LIST OF TABLES

Bab I	Keadaan Geografi <i>Geographical Situation</i>	
1.1	Batas Wilayah Administrasi <i>Administrative Borders</i>	4
1.2	Luas Wilayah, Persentase terhadap Luas Kecamatan, dan Tinggi Wilayah di Atas Permukaan Laut Menurut Desa <i>Area, Percentage to District Area, and Altitude from Sea Level by Village</i>	5
1.3	Jarak antara Desa-desa dengan Ibukota Kecamatan <i>Distance Between Villages to District's Capital</i>	6
1.4	Kondisi Topografi Menurut Desa <i>Topography by Village</i>	7
1.5	Nama Pulau, Nama Sungai dan Desa yang Dilalui <i>Name of Island, Name of River and Village Crossed Over</i>	8
1.6	Nama Gunung dan Ketinggian Menurut Desa <i>Name and Height of Mountain by Village</i>	9
Bab II	Pemerintahan <i>Government</i>	
2.1	Status Pemerintahan Menurut Desa <i>Government Status by Villages</i>	13
2.2	Status Hukum Desa <i>Legal Status of the Villages</i>	14

2.3	Jumlah Dusun/Lingkungan Menurut Desa <i>Number of 'Dusun/Lingkungan' by Village</i>	15
2.4	Keberadaan Badan Perwakilan Desa (BPD) Menurut Desa <i>The Existence of Village Council by Village</i>	17
2.5	Jumlah Aparat Desa Menurut Desa dan Jenis Kelamin <i>Number of Village Public Official by Village and Sex</i>	18
2.6	Jumlah Aparat Desa Menurut Desa dan Tingkat Pendidikan <i>Number of Village Public Official by Village and Education Level Graduated</i>	19
2.7	Jumlah Aparat Kecamatan Menurut Tingkat Pendidikan dan Jenis Kelamin <i>Number of District Public Official by Education Level Graduated and Sex</i>	20
2.8	Jumlah Aparat Kecamatan Menurut Tingkat Pendidikan dan Status <i>Number of District Public Official by Education Level Graduated and Status</i>	21
Bah III	Penduduk dan Tenaga Kerja <i>Population and labor Force</i>	
3.1	Luas Wilayah, Jumlah Penduduk, dan Kepadatan Penduduk Menurut Desa <i>Area, Number of Population, and Population Density by Village</i>	27
3.2	Jumlah Penduduk dan Rasio Jenis Kelamin Menurut Desa dan Jenis Kelamin <i>Number of Population and Sex Ratio by Village and Sex</i>	28
3.3	Jumlah Penduduk, Keluarga, dan Rata-rata Anggota Keluarga Menurut Desa	29

*Number of Population, Family, and Average of Family
by Village*

3.4	Jumlah Keluarga Menurut Tahapan Kualitas Keluarga dan Desa <i>Number of Families by Village and Phases of the Quality of Family</i>	30
-----	--	----

3.5	Penghasilan Utama Sebagian Besar Penduduk menurut Desa <i>The Main Income Source of Population by Village</i>	31
-----	--	----

Bab IV Sosial

Social

4.1	Jumlah Sekolah, Murid, Guru, dan Rasio Guru-Murid Taman Kanak-kanak Menurut Desa <i>Number of Schools, Pupils, Teachers, and Pupil-Teacher Ratio of Kindergarten by Village</i>	38
-----	---	----

4.2	Jumlah Sekolah, Murid, Guru, dan Rasio Guru-Murid Sekolah Dasar Menurut Desa <i>Number of Schools, Pupils, Teachers, and Pupil-Teacher Ratio of Elementary School by Village</i>	39
-----	--	----

4.3	Jumlah Sekolah, Murid, Guru, dan Rasio Guru-Murid Madrasah Ibtidaiyah Menurut Desa <i>Number of Schools, Pupils, Teachers, and Pupil-Teacher Ratio of Islamic Elementary School by Village</i>	40
-----	--	----

4.4	Jumlah Sekolah, Murid, Guru, dan Rasio Guru-Murid Sekolah Menengah Pertama Menurut Desa <i>Number of Schools, Pupils, Teachers, and Pupil-Teacher Ratio of Junior High School by Village</i>	41
-----	--	----

4.5	Jumlah Sekolah, Murid, Guru, dan Rasio Guru-Murid Madrasah Tsanawiyah Menurut Desa <i>Number of Schools, Pupils, Teachers, and Pupil-Teacher Ratio of Islamic Junior High School by Village</i>	42
-----	---	----

4.6	Jumlah Sekolah, Murid, Guru, dan Rasio Guru-Murid Sekolah Menengah Atas Menurut Desa <i>Number of Schools, Pupils, Teachers, and Pupil-Teacher Ratio of Senior High School by Village</i>	43
4.7	Jumlah Sekolah, Murid, Guru, dan Rasio Guru-Murid Sekolah Menengah Kejuruan Menurut Desa <i>Number of Schools, Pupils, Teachers, and Pupil-Teacher Ratio of Vocational Senior High School by Village</i>	44
4.8	Jumlah Sekolah, Murid, Guru, dan Rasio Guru-Murid Madrasah Aliyah Aliyah Menurut Desa <i>Number of Schools, Pupils, Teachers, and Pupil-Teacher Ratio of Islamic Senior High School by Village</i>	45
4.9	Jumlah Sarana Kesehatan menurut Desa <i>Number Public Health Facilities by Village</i>	46
4.10	Jumlah Tenaga Kesehatan menurut Desa <i>Number of Medical Personil by Village</i>	48
4.11	Banyaknya Balita yang Pernah Mendapat Imunisasi Menurut Desa dan Jenis Imunisasi <i>Number of Childrens Under Five Years who Had Been Immunized by Village and Type of Immunization</i>	49
4.12	Jumlah Balita Bergizi Buruk Menurut Desa <i>Number of Childrens Under Five Years who Had Malnutrition by Village</i>	52
4.13	Banyaknya Pasangan Usia Subur dan Peserta KB Aktif Menurut Desa <i>Number of Productive Couple and Family Planning Active Member by Village</i>	53
4.14	Jumlah Klinik dan Petugas Keluarga Berencana (KB) Menurut Desa	55

	<i>Number of Family Planning Clinic and by Village</i>	
4.15	Banyaknya Tempat Peribadatan Menurut Desa <i>Number of Worship Place Facilities by Village</i>	56
4.16	Jumlah Penduduk Menurut Desa dan Agama yang Dianut <i>Number of Population by Village and Religion</i>	58
4.17	Jumlah Fasilitas Sosial dan Organisasi Kemasyarakatan Menurut Desa <i>Social Facilities and Society Organization by Village</i>	60
4.18	Jumlah Sarana Olahraga Menurut Desa <i>Number of Sport Facilities by Village</i>	61
Bab V	Pertanian <i>Agriculture</i>	
5.1	Luas Panen, Produksi, dan Produktivitas Padi Palawija <i>Harvested Area, Production, and Productivity of Paddy-Food Crops</i>	68
5.2	Produksi Tanaman Sayuran (Ton) Menurut Jenis Sayuran <i>Vegetable Crops Production (Ton) by Type of Vegetables</i>	69
5.3	Produksi Tanaman Buah-Buahan (Ton) Menurut Jenis Buah <i>Fruits Production (Ton) by Type of Fruits</i>	70
5.4	Luas Kawasan Hutan (Ha) Menurut Fungsinya <i>Forest Area (Ha) by Function of Forest in Dengilo District</i>	71
5.5	Luas Areal (Ha) dan Produksi (Ton) Tanaman Perkebunan Menurut Komoditi	72

	<i>Area(Ha) and Production (ton) of Plantation Crops by Commodity</i>	
5.6	Populasi Ternak dan Unggas (Ekor) <i>Livestock and Fowl Population (Tail)</i>	73
5.7	Produksi Perikanan Laut dan Darat (Ton) <i>Production of Marine and Freshwater Fishery (Ton)</i>	74
5.8	Jumlah Alat Pertanian <i>Number of Agriculture Equipment</i>	75
Bab VI	Energi <i>Energy</i>	
6.1	Jumlah Pelanggan Listrik dan Air Bersih Menurut Desa <i>Number of Electricity and Clean Water Customer by Village</i>	78
Bab VII	Transportasi dan Komunikasi <i>Transportation and Communication</i>	80
7.1	Jalan Antar Desa/Kelurahan Menurut Jenis Permukaan Terluas dan Desa <i>Village to Village Road by The Largest Kind of Surface and Village</i>	82
7.2	Jumlah Sarana Komunikasi Menurut Desa <i>Number of Telecommunication Facilities by Village</i>	83
Bab VIII	Industri, Perdagangan dan Keuangan <i>Industry, Trade and Finance</i>	

8.1	Jumlah Industri Besar/Sedang Menurut Desa <i>Number of Big and Medium Industry by Village</i>	87
8.2	Jumlah Industri Kecil dan Mikro Menurut Desa <i>Number of Small and Micro Industry by Village</i>	88
8.3	Jumlah Sarana Perdagangan Menurut Desa <i>Number of Trade Facilities by Village</i>	90
8.4	Jumlah Sarana Perbankan Menurut Desa <i>Number of Banking Facilities by Village</i>	92
8.5	Jumlah Koperasi menurut Desa <i>Number of Coperation by Village</i>	93

DAFTAR GAMBAR

LIST OF FIGURES

1.1	Persentase Luas Wilayah Menurut Desa <i>Percentage Total Area by Village</i>	3
2.1	Jumlah Aparat Kecamatan Menurut Tingkat Pendidikan dan Jenis Kelamin <i>Number of District Public Official by Education Level Graduated and Sex</i>	12
3.1	Jumlah Penduduk Menurut Desa dan Jenis Kelamin <i>Number of Population by Village and Sex</i>	26
4.1	Rasio Murid-Guru Menurut Jenjang Pendidikan <i>Student-Teacher Ratio by Level Education</i>	36
4.2	Persentase Peserta Keluarga Berencana (KB) <i>Percentage of Active Family Planning Participants by Contraceptives</i>	37
5.1	Produksi Padi dan Jagung (Ton) <i>Production of Paddy and Maize (Ton)</i>	65
5.2	Persentase Luas Wilayah Hutan (Ha) Menurut Fungsinya <i>Percentage of Forest Area (Ha) by Function of Forest</i>	66
5.3	Produksi Tanaman Buah-Buahan (Ton) Menurut Jenis Buah <i>Fruits Production (Ton) by Type of Fruits</i>	67

1

KEADAAN GEOGRAFI DAN IKLIM

Geographical and Climate Condition

<http://pohuwatokab.bps.go.id>

Bab I

Keadaan Geografis *Geographical Situation*

Kecamatan Wanggarasi merupakan salah satu dari 13 Kecamatan di Kabupaten Pohuwato. Kecamatan dengan luas wilayah 298,79 km² ini berbatasan dengan Kecamatan Taluditi di sebelah utara, Kecamatan Duhiadaa di sebelah timur, Teluk Tomini di sebelah selatan serta Kecamatan Randangan di sebelah barat.

Sebagian besar wilayah Kecamatan Wanggarasi berupa daerah dataran dan DAS (Daerah Aliran Sungai). Desa yang memiliki luas wilayah terbesar adalah desa Iloheluma dan yang terkecil adalah Manawa.

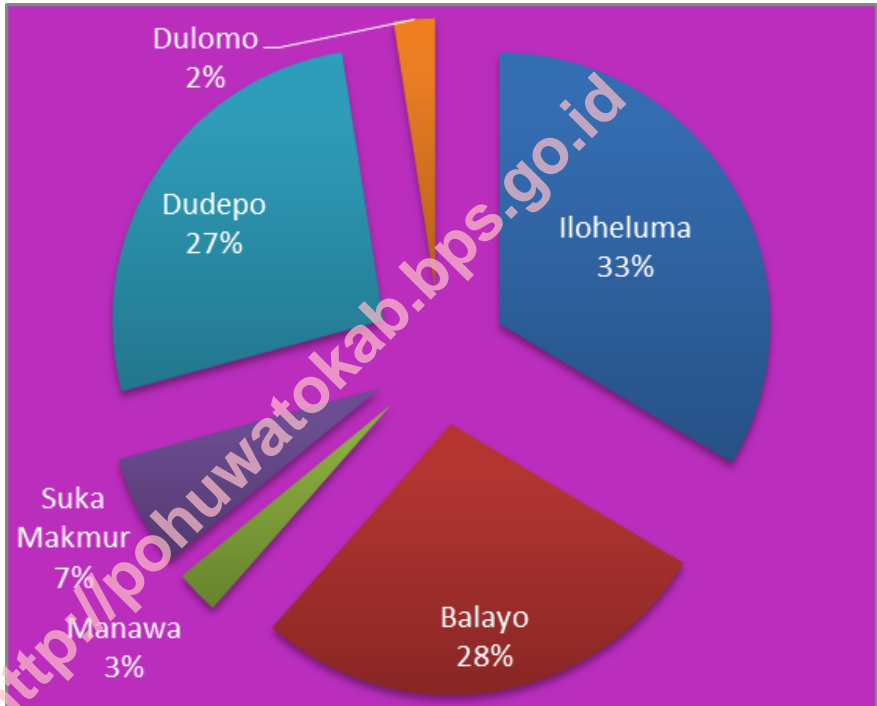
Wanggarasi is one of 13 districts in Pohuwato Regency, District with area 298.79 km², has border with Taluditi to the north, Duhiadaa the east, Gulf of Tomini the south and Randangan to the west.

Almost area in Wanggarasi is flatland and watersheds. Looked from the area, then village with the biggest area is Iloheluma and village with the smallest area is Manawa.

**Persentase Luas Wilayah Menurut Desa
di Kecamatan Wanggarasi (persen), 2014**

Gambar 1.1 :
Figure

*Percentage Total Area by Village in
Wanggarasi District (percent), 2014*



Sumber : Kantor Camat Wanggarasi

Source : District Office of Wanggarasi

Tabel
Table

1.1 :

**Batas Wilayah Administrasi Kecamatan
Wanggarasi**
Administrative Borders of Wanggarasi District
2014

Batas <i>Borders</i>	Wilayah <i>Region</i>
(1)	(2)
Sebelah Utara <i>To The North With</i>	Kabupaten Toli-Toli <i>Toli-Toli Regency</i>
Sebelah Timur <i>To The East With</i>	Kecamatan Randangan <i>Randangan District</i>
Sebelah Selatan <i>To The South With</i>	Teluk Tomini <i>Tomini Gulf</i>
Sebelah Barat <i>To The West With</i>	Kecamatan Lemito <i>Lemito District</i>

Sumber : Kantor Camat Wanggarasi

Source : *District Office of Wanggarasi*

Tabel
Table 1.2 :

Luas Wilayah, Persentase terhadap Luas Kecamatan, dan Tinggi Wilayah di Atas Permukaan Laut Menurut Desa di Kecamatan Wanggarasi
Area, Percentage to District Area, and Altitude from Sea Level by Village in Wanggarasi District
2014

Desa <i>Village</i>	Luas Wilayah <i>Area</i> (km²)	Persentase terhadap Luas Kecamatan <i>Percentage to</i> <i>District Area</i> (%)	Tinggi di Atas Permukaan Laut <i>Altitude from</i> <i>Sea Level</i> (m)
(1)	(2)	(3)	(4)
1. Wanggarasi Timur	67,50	24,26	--
2. Bukit Harapan	28,68	10,31	--
3. Bohusami	48,00	17,26	--
4. Lembah Permai	25,00	8,99	--
5. Limbula	42,00	15,10	--
6. Tuweya	40,00	14,38	--
7. Yipilo	27,00	9,71	--
Kecamatan Wanggarasi <i>Wanggarasi District</i>	278,18	100,00	--

Sumber : Kantor Camat Wanggarasi

Source : District Office of Wanggarasi

**Jarak Antar Desa dengan Ibukota Kecamatan
Wanggarasi**

Tabel 1.3 : *Distance Between Village to Capital of Wanggarasi District*
2014

Desa Village	Jarak ke Ibukota Kecamatan Distance to District Capital (km)
(1)	(2)
Limbula – Wanggarasi Timur	0,5
Limbula – Bukit Harapan	12
Limbula – Bohusami	18
Limbula – Lembah Permai	23
Limbula – Tuweya	17
Limbula – Yipilo	7

Sumber : Kantor Camat Wanggarasi

Source : District Office of Wanggarasi

Tabel
Table 1.4 :

**Kondisi Topografi Menurut Desa di Kecamatan
Wanggarasi**
*Topography by Village in Wanggarasi District
2014*

Desa <i>Village</i>	Pantai	Bukan Pantai		
		Lembah / Daerah Aliran Sungai	Lereng / Punggung Bukit	Dataran
(1)	(2)	(3)	(4)	(5)
1. Wanggarasi Timur	✓	-	-	✓
2. Bukit Harapan	-	✓	✓	-
3. Bohusami	-	✓	✓	-
4. Lembah Permai	-	✓	✓	-
5. Limbula	✓	-	-	✓
6. Tuweya	-	✓	✓	✓
7. Yipilo	✓	-	-	-
Kecamatan Wanggarasi <i>Wanggarasi District</i>	✓	✓	✓	✓

Sumber : Kantor Camat Wanggarasi

Source : District Office of Wanggarasi

Tabel
Table

1.5 :

**Nama Pulau, Nama Sungai dan Desa yang Dilalui
di Kecamatan Wanggarasi**
*Name of Island, Name of River and Village Crossed
Over in Wanggarasi District*
2014

Nama Pulau <i>Name of Island</i>	Sungai / River	
	Nama Sungai <i>Name of River</i>	Desa yang Dilalui <i>Village Cross Over</i>
(1)	(2)	(3)
--	Sungai Bunggadi	- Tuweya - Bohusami
	Sungai Molobue	- Tuweya - Bohusami
	Sungai Rumbia	- Yipilo
	Sungai Bunggadi	- Tuweya

Sumber : Kantor Camat Wanggarasi

Source : District Office of Wanggarasi

**Nama Gunung dan Ketinggian Menurut Desa
di Kecamatan Wanggarasi**

Tabel
Table **1.6 :**

*Name and Height of Mountain by Village
in Wanggarasi District
2014*

Desa <i>Village</i>	Nama Gunung <i>Name of Mountain</i>	Ketinggian <i>Altitude</i> (m)
(1)	(2)	(3)
1. Wanggarasi Timur	-	-
2. Bukit Harapan	Bunga Loalo, Gunung Petu	-
3. Bohusami	-	-
4. Lembah Permai	-	-
5. Limbula	-	-
6. Tuweya	Popoka, Gunung Timbuwale	-
7. Yipilo	Gunung Pandara	-

Sumber : Kantor Camat Wanggarasi

Source : *District Office of Wanggarasi*

<http://pohuwatokab.bps.go.id>

2

PEMERINTAHAN

Government

Bab II

Pemerintahan

Government

Kecamatan Wanggarasi terdiri dari 6 desa yaitu Iloheluma, Balayo, Manawa, Suka Makmur, Dudepo dan Dulomo dengan ibukota kecamatan terletak di Dulomo.

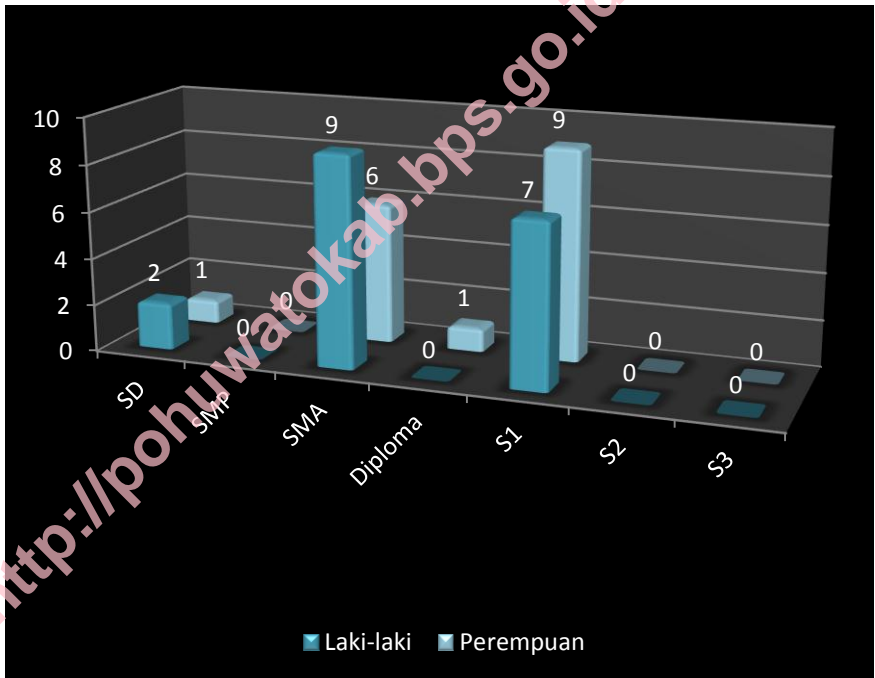
Menurut Bagian Pemerintahan Kecamatan Wanggarasi, status pemerintahan seluruh desa di Wanggarasi adalah desa. Jika dilihat dari status hukumnya maka semua desa di Wanggarasi sudah tergolong definitif.

Wanggarasi consist of 6 villages: Iloheluma, Balayo, Manawa, Suka Makmur, Dudepo and Dulomo with its capital located in Dulomo.

According to Government Section in Wanggarasi, Government status of all villages in Wanggarasi is "Desa". Looked from the law status then all villages in Wanggarasi have already devinitive.

Jumlah Aparat Kecamatan Menurut Tingkat Pendidikan dan Jenis Kelamin di Kecamatan Wanggarasi

Gambar 2.1 : *Number of District Public Official by Education Level Graduated and Sex in Wanggarasi District 2014*



Sumber : Kantor Camat Wanggarasi
 Source : District Office of Wanggarasi

**Status Pemerintahan Menurut Desa di Kecamatan
Wanggarasi**

Tabel 2.1 : *Government Status by Village in Wanggarasi District 2014*
Table

Desa Village	Desa	Kelurahan
(1)	(2)	(3)
1. Wanggarasi Timur	✓	-
2. Bukit Harapan	✓	-
3. Bohusami	✓	-
4. Lembah Permai	✓	-
5. Limbula	✓	-
6. Tuweya	✓	-
7. Yipilo	✓	-
Kecamatan Wanggarasi Wanggarasi District	7	--
2013	7	--
2012	7	--

Sumber : Kantor Camat Wanggarasi

Source : District Office of Wanggarasi

Tabel 2.2 : **Status Hukum Desa-desa di Kecamatan Wanggarasi**
Legal Status of the Villages in Wanggarasi District
2014

Desa Village	Definitif	Persiapan	UPT	PMT
(1)	(2)	(3)	(4)	(5)
1. Wanggarasi Timur	✓	--	--	--
2. Bukit Harapan	✓	--	--	--
3. Bohusami	✓	--	--	--
4. Lembah Permai	✓	--	--	--
5. Limbula	✓	--	--	--
6. Tuweya	✓	--	--	--
7. Yipilo	✓	--	--	--
Kecamatan Wanggarasi <i>Wanggarasi District</i>	7	--	--	--
2013	7	--	--	--
2012	7	--	--	--

Sumber : Kantor Camat Wanggarasi

Source : District Office of Wanggarasi

Tabel
Table

2.3 :

**Jumlah dan Nama Dusun/Lingkungan Menurut
Desa di Kecamatan Wanggarasi**
*Number and Name of 'Dusun/Lingkungan' by
Village in Wanggarasi District*
2014

Desa Village (1)	Dusun/Lingkungan	
	Jumlah (2)	Nama (3)
1. Wanggarasi Timur	5	1. Bubalango 2. Suka Mulya 3. Cempaka Putih 4. Mootinelo 5. Molamahu
2. Bukit Harapan	2	1. Lemon 2. Cengkeh
3. Bohusami	3	1. Mekarti 2. Bersehati 3. Selaras
4. Lembah Permai	2	1. Rambutan 2. Nangka

Tabel 2.3 :
Table

Lanjutan
Continued
2014

Desa <i>Village</i>	Dusun/Lingkungan	
	Jumlah	Nama
(1)	(2)	(3)
5. Limbula	5	1. Payu 2. Limbula 3. Rumbia 4. Plamboyan 5. Plambane
6. Tuweya	3	1. Sejati 2. Serumpun 3. Serasi
7. Yipilo	4	1. Rumbia 2. Ipilo 3. Mekar Jaya 4. Apitalawo

Sumber : Kantor Camat Wanggarasi

Source : *District Office of Wanggarasi*

Tabel
Table

2.4 :

**Keberadaan Badan Perwakilan Desa (BPD)
Menurut Desa di Kecamatan Wanggarasi**
*The Existence of Village Council by Village in
Wanggarasi District*
2014

Desa <i>Village</i>	Ada	Tidak Ada
(1)	(2)	(3)
1. Wanggarasi Timur	✓	--
2. Bukit Harapan	✓	--
3. Bohusami	✓	--
4. Lembah Permai	✓	--
5. Limbula	✓	--
6. Tuweya	✓	--
7. Yipilo	✓	--
Kecamatan Wanggarasi <i>Wanggarasi District</i>	7	--
2013	7	--
2012	7	--

Sumber : Kantor Camat Wanggarasi

Source : District Office of Wanggarasi

Tabel
Table

2.5 : *Number of Village Public Official by Village and Sex in Wanggarasi District 2014*

Desa Village	Jenis Kelamin / Sex	
	Laki-Laki Male	Perempuan Female
(1)	(2)	(3)
1. Wanggarasi Timur	8	5
2. Bukit Harapan	3	7
3. Bohusami	5	4
4. Lembah Permai	5	6
5. Limbula	7	7
6. Tuweya	12	-
7. Yipilo	6	6
Kecamatan Wanggarasi <i>Wanggarasi District</i>	46	35
2013		
2012	48	20

Sumber : Kantor Desa se-Kecamatan Wanggarasi

Source : All Village Office in Wanggarasi District

Tabel
Table

2.6 :

Jumlah Aparat Desa Menurut Desa dan Tingkat Pendidikan di Kecamatan Wanggarasi
Number of Village Public Official by Village and Education Level Graduated in Wanggarasi District
2014

Desa <i>Village</i>	Tingkat Pendidikan / <i>Eudcation Level Graduated</i>			
	SD	SMP	SMA	PT
(1)	(2)	(3)	(4)	(5)
1. Wanggarasi Timur	-	-	13	-
2. Bukit Harapan	-	-	10	-
3. Bohusami	-	-	7	2
4. Lembah Permai	-	-	9	2
5. Limbula	-	-	9	5
6. Tuweya	-	4	7	1
7. Yipilo	-	-	11	1
Kecamatan Wanggarasi <i>Wanggarasi District</i>	-	4	66	11
2013				
2012	11	14	39	4

Sumber : Kantor Desa se-Kecamatan Wanggarasi

Source : All Village Office in Wanggarasi District

Jumlah Aparat Kecamatan Menurut Tingkat Pendidikan dan Jenis Kelamin di Kecamatan Wanggarasi
Number of District Public Official by Education Level Graduated and Sex in Wanggarasi District
2014

Tabel 2.7 :
Table

Tingkat Pendidikan <i>Education Level Graduated</i>	Jenis Kelamin / Sex	
	Laki-Laki <i>Male</i>	Perempuan <i>Female</i>
(1)	(2)	(3)
SD	-	-
SMP	-	-
SMA	10	2
Diploma	1	-
S1	7	5
S2	-	-
S3	-	-
Jumlah / Total	18	7
2013	12	21
2012	15	7

Sumber : Kantor Camat Wanggarasi

Source : District Office of Wanggarasi

Tabel
Table 2.8 :

Jumlah Aparat Kecamatan Menurut Tingkat Pendidikan dan Status di Kecamatan Wanggarasi
Number of District Public Official by Education Level Graduated and Status in Wanggarasi District
2014

Tingkat Pendidikan <i>Education Level</i> Graduated	Status / Status	
	PNS	NON PNS
(1)	(2)	(3)
SD	-	-
SMP	-	-
SMA	8	4
Diploma	1	-
S1	12	-
S2	-	-
S3	-	-
Jumlah / Total	21	4
2013	26	7
2012	20	2

Sumber : Kantor Camat Wanggarasi

Source : District Office of Wanggarasi

3

PENDUDUK DAN KETENAGAKERJAAN
Population and Employment

<http://pohuwatokab.bps.go.id>

Bab III

Penduduk dan Ketenagakerjaan

Population and Employment

Jumlah penduduk Wanggarasi pada tahun 2014 adalah 9.862 jiwa, terdiri dari penduduk laki-laki sebanyak 5.112 jiwa dan penduduk perempuan 4.750 jiwa.

Total population of Wanggarasi in 2014 is 9.862, consist of male 5.112 and female 4.750.

Kepadatan penduduk Wanggarasi pada tahun 2014 sebesar 33 jiwa per km². Desa yang paling padat penduduknya adalah Manawa, yaitu 284 jiwa per km², sedangkan yang terendah adalah Dudepo yaitu 9 jiwa per km².

Population density of Wanggarasi in 2014 is 33 habitants per km². The most density district was Manawa with 284 habitants per km², and the lowest density was Dudepo with 9 habitats per km².

Rasio jenis kelamin penduduk Wanggarasi adalah 106. Ini berarti bahwa untuk setiap 100 penduduk perempuan terdapat 106 penduduk laki-laki atau dengan kata lain jumlah

Sex ratio of population in Wanggarasi is 106. It means that in each 100 female there are 106 male or that the number of males more than number of females.

penduduk laki-laki lebih besar dari penduduk perempuan.

Jumlah keluarga adalah 2.991 keluarga dengan rata-rata jumlah anggota keluarga 3 jiwa per keluarga.

The number of family is 2.991 families with the average of family number are 3 people each family.

<http://pohuwatokab.bps.go.id>

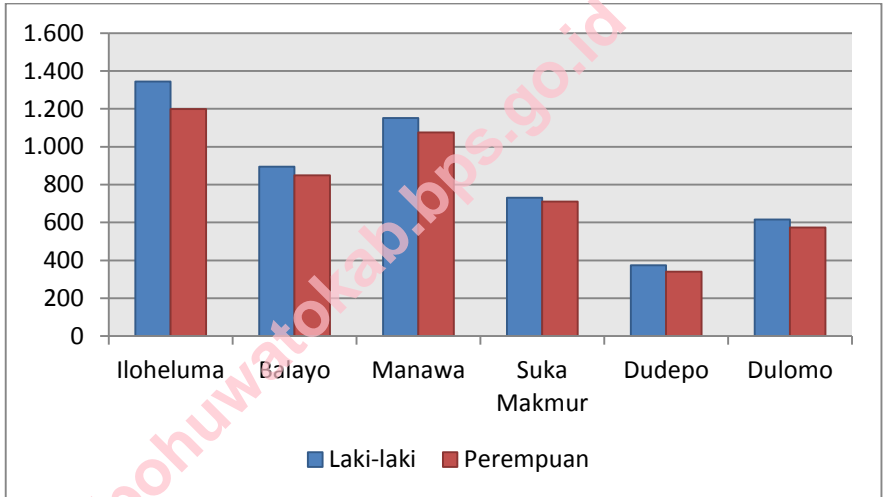
Jumlah Penduduk Menurut Desa dan Jenis Kelamin di Kecamatan Wanggarasi

Gambar
Figure

3.1 :

Number of Population by Village and Sex in Wanggarasi District

2014



Sumber : Dinas Kependudukan dan Catatan Sipil Kabupaten Pohuwato

Source : *Population and Civil Service of Pohuwato Regency*

Tabel
Table

3.1 :

Luas Wilayah, Jumlah Penduduk, dan Kepadatan Penduduk Menurut Desa di Kecamatan Wanggarasi
Area, Number of Population, and Population Density by Village in Wanggarasi District
2014

Desa <i>Village</i>	Luas Wilayah Area (km ²)	Penduduk <i>Population</i>		Kepadatan Penduduk <i>Population Density</i>
		Jumlah	%	
(1)	(2)	(3)	(4)	(5)
1. Wanggarasi Timur	67,50	1.350	26.35	20
2. Bukit Harapan	28,68	445	8.68	16
3. Bohusami	48,00	546	10.66	11
4. Lembah Permai	25,00	423	8.26	17
5. Limbula	42,00	983	19.18	23
6. Tuweya	40,00	504	9.84	13
7. Yipilo	27,00	873	17.04	32
Kecamatan Wanggarasi <i>Wanggarasi District</i>	376,54	5 124	100	30
2013	278,18	4 851	100	17
2012	278,18	4 787	100	17

Sumber : Dinas Kependudukan dan Catatan Sipil Kabupaten Pohuwato

Source : *Population and Civil Service of Pohuwato Regency*

Tabel
Table

3.2 :

**Jumlah Penduduk dan Rasio Jenis Kelamin Menurut
Desa dan Jenis Kelamin di Kecamatan Wanggarasi
Number of Population and Sex Ratio by Village and
Sex in Wanggarasi District
2014**

Desa Village	Penduduk / Population			Rasio Jenis Kelamin Sex Ratio
	Laki-Laki Male	Perempuan Female	Jumlah Total	
(1)	(2)	(3)	(4)	(5)
1. Wanggarasi Timur	697	653	1350	653
2. Bukit Harapan	245	200	445	200
3. Bohusami	276	270	546	270
4. Lembah Permai	219	204	423	204
5. Limbula	495	488	983	488
6. Tuweya	260	244	504	244
7. Yipilo	465	408	873	408
Kecamatan Wanggarasi Wanggarasi District	2 657	2 467	5 124	113
2013	2 506	2 345	4 851	107
2012	5 212	5 176	10 388	101

Sumber : Dinas Kependudukan dan Catatan Sipil Kabupaten Pohuwato

Source : Population and Civil Service of Pohuwato Regency

Tabel
Table

3.3 :

Jumlah Penduduk, Keluarga, dan Rata-rata Anggota Keluarga Menurut Desa di Kecamatan Wanggarasi
Number of Population, Family, and Average of Family by Village in Wanggarasi District
2014

Desa <i>Village</i>	Jumlah		Rata-rata Jumlah Anggota Keluarga
	Penduduk	Keluarga	
(1)	(2)	(3)	(4)
1. Wanggarasi Timur	1.350	355	4
2. Bukit Harapan	445	117	4
3. Bohusami	546	142	4
4. Lembah Permai	423	120	4
5. Limbula	983	276	4
6. Tuweya	504	129	4
7. Yipilo	873	229	4
Kecamatan Wanggarasi <i>Wanggarasi District</i>	5124	1368	4
2013	4 851	1 248	4
2012*	10 388	2 747	4

Sumber : Dinas Kependudukan dan Catatan Sipil Kabupaten Pohuwato

Source : *Population and Civil Service of Pohuwato Regency*

Tabel
Table 3.4 :

**Jumlah Keluarga Menurut Tahapan Kualitas
Keluarga dan Desa di Kecamatan Wanggarasi**
*Number of Families by Village and Phases of the
Quality of Family in Wanggarasi District*
2014

Desa <i>Village</i>	Pra Sejahtera	Keluarga Sejahtera			
		I	II	III	III ⁺
(1)	(2)	(3)	(4)	(5)	(6)
1. Wanggarasi Timur	267	34	33	19	2
2. Bukit Harapan	--	--	--	--	--
3. Bohusami	53	--	--	--	--
4. Lembah Permai	45	--	--	--	--
5. Limbula	--	--	--	--	--
6. Tuweya	61	--	--	--	--
7. Yipilo	92	--	--	--	--
Kecamatan Wanggarasi <i>Wanggarasi District</i>	518	34	33	19	2
2013	457	297	277	48	15
2012	--	--	--	--	--

Sumber : PLKB Kecamatan Wanggarasi

Source : PLKB of District Wanggarasi

Tabel
Table

3.5 :

**Penghasilan Utama Sebagian Besar Penduduk
Menurut Desa di Kecamatan Wanggarasi**
*The Main Income Source of Population by Village in
Wanggarasi District*
2014

Desa <i>Village</i>	Pertani- an	Pertam- bangan, Penggaa- lian	Industri	Perda- gangan, RM, dan Akomo- dasi	Jasa	Lainnya
(1)	(2)	(3)	(4)	(5)	(6)	(7)
1. Wanggarasi Timur	✓	--	--	--	--	--
2. Bukit Harapan	✓	--	--	--	--	--
3. Bohusami	✓	--	--	--	--	--
4. Lembah Permai	✓	--	--	--	--	--
5. Limbula	✓	--	--	--	--	--
6. Tuweya	✓	--	--	--	--	--
7. Yipilo	✓	--	--	--	--	--
Kec. Wanggarasi <i>Wanggarasi District</i>	✓	--	--	--	--	--

Sumber : Kantor Desa se-Kecamatan Wanggarasi

Source : All Village Office in Wanggarasi District

<http://pohuwatokab.bps.go.id>

4

SOSIAL

Social

Bab IV

Sosial

Social

Ketersediaan sarana dan prasarana pendidikan dapat menunjang dalam meningkatkan pendidikan. Tabel 4.1 sampai dengan 4.8 memuat data tentang jumlah murid, sekolah dan tenaga pengajar atau guru dari tingkat Taman Kanak-kanak sampai dengan SMU atau sederajat.

Tabel-tabel itu menunjukkan bahwa pada tingkat sekolah dasar dan sederajat tahun ajaran 2014/2015 jumlah murid dan guru di SD dan sederajat sejumlah 1.418 murid dan 83 guru. Pada tingkat SLTP dan Madrasah Tsanawiyah jumlah murid dan guru sejumlah 397 dan 41.

The availability of education facilities will highly support the increase of participation in education. Table 4.1 – 4.8 describe the number of pupils, schools and teachers in kinder garden to senior high school or equal.

The tables show that in teaching period 2014/2015, the number of students and teacher in elementary school and equal are 1.418 and 83. In junior high school/tsanawiyah, the number of students and teachers are 397 and 41.

Fasilitas kesehatan di Wanggarasi terdiri dari 1 Puskesmas, 2 Puskesmas Pembantu, 1 Puskesmas Keliling, 12 Posyandu, dan 3 Poskedes.

Health facilities in Wanggarasi consist of 1 Public Health Center, 2 Public Health Sub Center, 1 Mobile Public Health Center, 12 Posyandu, and 3 District Health Post Services.

Dokter, bidan dan perawat adalah sumber daya manusia yang sangat dibutuhkan dalam dunia kesehatan. Bantuan mereka akan sangat dibutuhkan dalam penanganan kesehatan masyarakat. Pada tahun 2014, jumlah dokter, bidan dan perawat di Wanggarasi berturut-turut adalah 1 dokter, 6 bidan dan 6 perawat.

Doctor, midwife and nurse are the most important human resources in health. They will very help in taking care of society health. In 2014, number of doctor, midwife and nurse in Pohuwato respectively 1, 6 and 6.

Pada tahun 2014, dari 2.122 pasangan usia subur yang ada di Wanggarasi, 79,78 persen diantaranya sudah mengikuti program keluarga berencana dengan menggunakan alat

In 2014, from 2.122 couple of child bearing age in Wanggarasi, 79,78 persen has followed the family planning program.

kontrasepsi.

Kerukunan hidup antar umat beragama merupakan hal yang penting dalam kehidupan bermasyarakat. Pada tahun 2014, fasilitas ibadah di Wanggarasi terdiri dari 20 masjid dan 2 mushola dan 2 gereja protestan.

The harmony between the members of religious community is the most important thing in society. In 2014, worship facilities in Wanggarasi consist of 20 mosques, 2 musholas and 2 protestan church.

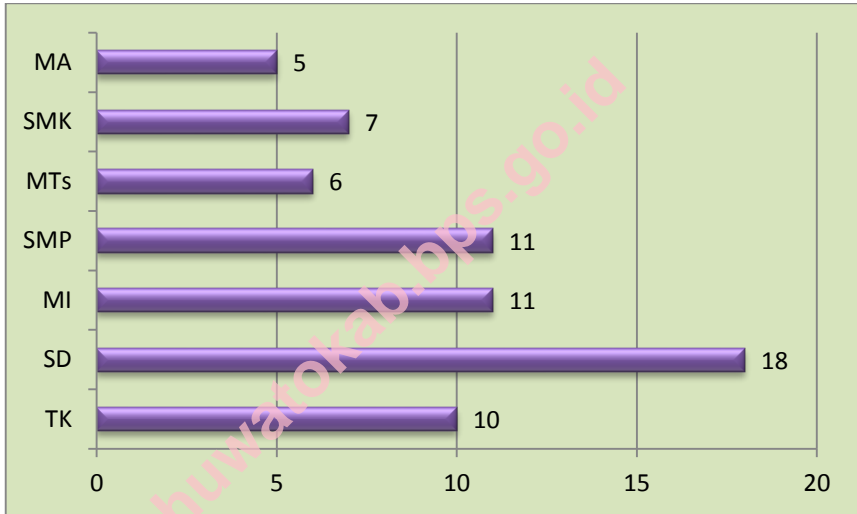
**Rasio Murid-Guru Menurut Jenjang Pendidikan
di Kecamatan Wanggarasi**

Gambar
Figure

4.1 :

*Student-Teacher Ratio by Level Education
in Wanggarasi District*

2014



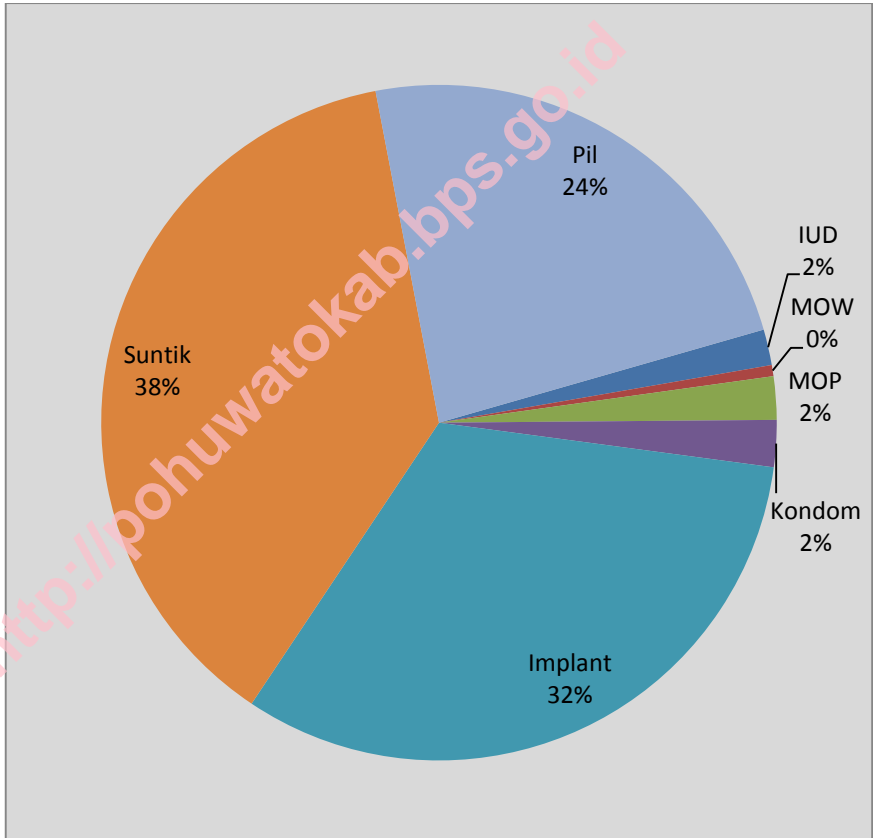
Sumber : Kantor Cabang Dinas Pendidikan Wanggarasi

Source : *Education and Culture Services Branch of Wanggarasi District*

**Persentase Peserta Keluarga Berencana (KB)
Aktif Menurut Alat Kontrasepsi
di Kecamatan Wanggarasi**

Gambar 4.2 :
Figure

*Percentage of Active Family Planning Participants
by Contraceptives in Wanggarasi District
2014*



Sumber : PLKB Wanggarasi

Source : PLKB of Wanggarasi District

**Jumlah Sekolah, Murid, Guru, dan Rasio Guru-
Murid Taman Kanak-kanak Menurut Desa
di Kecamatan Wanggarasi**

Tabel
Table

4.1 :

*Number of Schools, Pupils, Teachers, and Pupil-
Teacher Ratio of Kindergarten by Village
in Wanggarasi District
2014/2015*

Desa <i>Village</i>	Sekolah <i>School</i>	Murid <i>Pupils</i>	Guru <i>Teacher</i>	Rasio Murid-Guru <i>PupilTeacher Ratio</i>
(1)	(2)	(3)	(4)	(5)
1. Wanggarasi Timur	3	81	6	14
2. Bukit Harapan	1	17	2	9
3. Bohusami	3	45	7	6
4. Lembah Permai	2	34	4	9
5. Limbula	3	83	7	12
6. Tuweya	2	38	4	10
7. Yipilo	3	64	6	11
Kecamatan Wanggarasi <i>Wanggarasi District</i>	17	362	36	10
2013/2014	6	136	13	10
2012/2013	5	181	31	6

Sumber : Kantor Cabang Dinas Pendidikan Wanggarasi

Source : *Education and Culture Services Branch of Wanggarasi District*

**Jumlah Sekolah, Murid, Guru, dan Rasio Guru-
Murid Sekolah Dasar Menurut Desa di Kecamatan
Wanggarasi**

Tabel
Table

4.2 :

*Number of Schools, Pupils, Teachers, and Pupil-
Teacher Ratio of Elementary School by Village in
Wanggarasi District
2014/2015*

Desa <i>Village</i>	Sekolah <i>School</i>	Murid <i>Pupils</i>	Guru <i>Teacher</i>	Rasio Murid-Guru <i>PupilTeacher Ratio</i>
(1)	(2)	(3)	(4)	(5)
1. Wanggarasi Timur	1	165	8	21
2. Bukit Harapan	--	--	--	--
3. Bohusami	1	61	8	8
4. Lembah Permai	1	50	7	7
5. Limbula	2	130	14	9
6. Tuweya	1	70	8	7
7. Yipilo	1	70	7	10
Kecamatan Wanggarasi <i>Wanggarasi District</i>	7	546	52	11
2013/2014	8	845	66	13
2012/2013	8	657	69	10

Sumber : Kantor Cabang Dinas Pendidikan Wanggarasi

Source : *Education and Culture Services Branch of Wanggarasi District*

Jumlah Sekolah, Murid, Guru, dan Rasio Guru-Murid Madrasah Ibtidaiyah Menurut Desa di Kecamatan Wanggarasi

Tabel
Table

4.3 :

Number of Schools, Pupils, Teachers, and Pupil-Teacher Ratio of Islamic Elementary School by Village in Wanggarasi District 2014/2015

Desa <i>Village</i>	Sekolah <i>School</i>	Murid <i>Pupils</i>	Guru <i>Teacher</i>	Rasio Murid-Guru <i>PupilTeacher</i> <i>Ratio</i>
(1)	(2)	(3)	(4)	(5)
1. Wanggarasi Timur	--	--	--	--
2. Bukit Harapan	--	--	--	--
3. Bohusami	--	--	--	--
4. Lembah Permai	--	--	--	--
5. Limbula	--	--	--	--
6. Tuweya	--	--	--	--
7. Yipilo	--	--	--	--
Kecamatan Wanggarasi <i>Wanggarasi District</i>	--	--	--	--
2013/2014	--	--	--	--
2012/2013	--	--	--	--

Sumber : Kantor Cabang Dinas Pendidikan Wanggarasi

Source : Education and Culture Services Branch of Wanggarasi District

**Jumlah Sekolah, Murid, Guru, dan Rasio Guru-
Murid Sekolah Menengah Pertama Menurut Desa di
Kecamatan Wanggarasi**

Tabel
Table

4.4 :

*Number of Schools, Pupils, Teachers, and Pupil-
Teacher Ratio of Junior High School by Village in
Wanggarasi District
2014/2015*

Desa <i>Village</i>	Sekolah <i>School</i>	Murid <i>Pupils</i>	Guru <i>Teacher</i>	Rasio Murid-Guru <i>PupilTeacher Ratio</i>
(1)	(2)	(3)	(4)	(5)
1. Wanggarasi Timur	1	107	12	9
2. Bukit Harapan	--	--	--	--
3. Bohusami	1	58	7	8
4. Lembah Permai	1	37	9	4
5. Limbula	--	--	--	--
6. Tuweya	--	--	--	--
7. Yipilo	--	--	--	--
Kecamatan Wanggarasi <i>Wanggarasi District</i>	3	202	28	7
2013/2014	3	176	31	6
2012/2013	3	202	28	7

Sumber : Kantor Cabang Dinas Pendidikan Wanggarasi

Source : *Education and Culture Services Branch of Wanggarasi District*

**Jumlah Sekolah, Murid, Guru, dan Rasio Guru-
Murid Madrasah Tsanawiyah Menurut Desa di
Kecamatan Wanggarasi**

Tabel
Table

4.5 :

*Number of Schools, Pupils, Teachers, and Pupil-
Teacher Ratio of Islamic Junior High School by Village
in Wanggarasi District
2014/2015*

Desa <i>Village</i>	Sekolah <i>School</i>	Murid <i>Pupils</i>	Guru <i>Teacher</i>	Rasio Murid-Guru <i>PupilTeacher Ratio</i>
(1)	(2)	(3)	(4)	(5)
1. Wanggarasi Timur	--	--	--	--
2. Bukit Harapan	--	--	--	--
3. Bohusami	--	--	--	--
4. Lembah Permai	--	--	--	--
5. Limbula	--	--	--	--
6. Tuweya	--	--	--	--
7. Yipilo	--	--	--	--
Kecamatan Wanggarasi	--	--	--	--
<i>Wanggarasi District</i>				
2013/2014	--	--	--	--
2012/2013	--	--	--	--

Sumber : Kantor Cabang Dinas Pendidikan Wanggarasi

Source : *Education and Culture Services Branch of Wanggarasi District*

**Jumlah Sekolah, Murid, Guru, dan Rasio Guru-
Murid Sekolah Menengah Atas Menurut Desa di
Kecamatan Wanggarasi**

Tabel
Table

4.6 :

*Number of Schools, Pupils, Teachers, and Pupil-
Teacher Ratio of Senior High School by Village in
Wanggarasi District
2014/2015*

Desa <i>Village</i>	Sekolah <i>School</i>	Murid <i>Pupils</i>	Guru <i>Teacher</i>	Rasio Murid-Guru <i>PupilTeacher Ratio</i>
(1)	(2)	(3)	(4)	(5)
1. Wanggarasi Timur	--	--	--	--
2. Bukit Harapan	--	--	--	--
3. Bohusami	--	--	--	--
4. Lembah Permai	--	--	--	--
5. Limbula	--	--	--	--
6. Tuweya	--	--	--	--
7. Yipilo	--	--	--	--
Kecamatan Wanggarasi	--	--	--	--
<i>Wanggarasi District</i>				
2013/2014	--	--	--	--
2012/2013	--	--	--	--

Sumber : Kantor Cabang Dinas Pendidikan Wanggarasi

Source : *Education and Culture Services Branch of Wanggarasi District*

**Jumlah Sekolah, Murid, Guru, dan Rasio Guru-
Murid Sekolah Menengah Kejuruan Menurut Desa
di Kecamatan Wanggarasi**

Tabel
Table

4.7 :

*Number of Schools, Pupils, Teachers, and Pupil-
Teacher Ratio of Vocational Senior High School by
Village in Wanggarasi District
2014/2015*

Desa <i>Village</i>	Sekolah <i>School</i>	Murid <i>Pupils</i>	Guru <i>Teacher</i>	Rasio Murid-Guru <i>PupilTeacher Ratio</i>
(1)	(2)	(3)	(4)	(5)
1. Wanggarasi Utara	1	98	20	5
2. Wanggarasi Tengah	--	--	--	--
3. Sipatana	--	--	--	--
4. Taluduyunu	--	--	--	--
5. Taluduyunu Utara	--	--	--	--
6. Karya Indah	--	--	--	--
7. Hulawa	--	--	--	--
Kecamatan Wanggarasi <i>Wanggarasi District</i>	1	98	20	5
2013/2014	1	97	16	6
2012/2013	1	27	18	2

Sumber : Kantor Cabang Dinas Pendidikan Wanggarasi

Source : *Education and Culture Services Branch of Wanggarasi District*

Jumlah Sekolah, Murid, Guru, dan Rasio Guru-Murid Madrasah Aliyah Menurut Desa di Kecamatan Wanggarasi

Tabel
Table

4.8 :

Number of Schools, Pupils, Teachers, and Pupil-Teacher Ratio of Islamic Senior High School by Village in Wanggarasi District 2014/2015

Desa <i>Village</i>	Sekolah <i>School</i>	Murid <i>Pupils</i>	Guru <i>Teacher</i>	Rasio Murid-Guru <i>PupilTeacher</i> <i>Ratio</i>
(1)	(2)	(3)	(4)	(5)
1. Wanggarasi Timur	--	--	--	--
2. Bukit Harapan	--	--	--	--
3. Bohusami	--	--	--	--
4. Lembah Permai	--	--	--	--
5. Limbula	--	--	--	--
6. Tuweya	--	--	--	--
7. Yipilo	--	--	--	--
Kecamatan Wanggarasi <i>Wanggarasi District</i>	--	--	--	--
2013/2014	--	--	--	--
2012/2013	--	--	--	--

Sumber : Kantor Cabang Dinas Pendidikan Wanggarasi

Source : Education and Culture Services Branch of Wanggarasi District

Tabel
Table **4.9 :**

**Jumlah Sarana Kesehatan Menurut Desa di
Kecamatan Wanggarasi**
*Number Public Health Facilities by Village in
Wanggarasi District*
2014

Desa <i>Village</i>	Puskesmas <i>Public Health Centre</i>	Puskesmas Pembantu <i>Sub Public Health Centre</i>	Puskesmas Keliling <i>Mobile Public Health Centre</i>	Posyandu <i>Integrated Health Post Service</i>	Poskedes <i>District Health Post Service</i>
(1)	(2)	(3)	(4)	(5)	(6)
1. Bukit Harapan	1	1	1	2	1
2. Bohusami	-	1	-	1	-
3. Lembah Permai	1	-	1	1	1
4. Limbula	-	-	-	1	-
5. Tuweya	-	-	1	2	-
6. Yipilo	-	-	-	1	-
Kecamatan Wanggarasi <i>Wanggarasi District</i>	2	2	4	10	2
2013	2	2	2	10	2
2012	2	4	--	14	2

Tabel 4.9 :
Table

Lanjutan
Continued
2014

Desa <i>Village</i>	Polindes <i>Village Maternity House</i>	Praktek Dokter	Praktek Bidan	Apotik <i>Dispensa- ries</i>	Toko Obat <i>Drug Store</i>
(1)	(7)	(8)	(9)	(10)	(11)
1. Wanggarasi Timur	--	--	--	--	--
2. Bukit Harapan	--	--	1	--	--
3. Bohusami	--	1	1	--	--
4. Lembah Permai	--	--	1	--	--
5. Limbula	1	--	--	--	--
6. Tuweya	--	--	--	--	--
7. Yipilo	1	--	--	--	--
Kecamatan Wanggarasi <i>Wanggarasi District</i>	2	1	3	--	--
2013	3	1	--	--	--
2012	--	--	--	--	--

Sumber : Puskesmas Kecamatan Wanggarasi
Source : *Wanggarasi Public Health Center*

**Jumlah Tenaga Kesehatan Menurut Desa di
Kecamatan Wanggarasi**

Tabel
Table **4.10** : *Number of Medical Personil by Village in Wanggarasi District*
2014

Desa <i>Village</i>	Dokter	Perawat	Bidan	Dukun Bayi Terlatih	Dukun Bayi Belum Dilatih
(1)	(2)	(3)	(4)	(5)	(6)
1. Wanggarasi Timur	--	2	1	3	2
2. Bukit Harapan	--	--	1	1	1
3. Bohusami	--	2	1	1	--
4. Lembah Permai	--	--	2	1	1
5. Limbula	--	2	1	2	--
6. Tuweya	--	1	1	1	--
7. Yipilo	--	2	2	2	--
Kecamatan Wanggarasi <i>Wanggarasi District</i>	--	9	9	11	4
2013	3	8	6	13	--
2012	4	9	5	7	9

Sumber : Puskesmas Kecamatan Wanggarasi

Source : *Wanggarasi Public Health Center*

**Banyaknya Balita yang Pernah Mendapat
Imunisasi Menurut Desa dan Jenis Imunisasi di
Kecamatan Wanggarasi**

Tabel
Table **4.11 :** *Number of Childrens Under Five Years who Had Been
Immunized by Village and Type of Immunization in
Wanggarasi District
2014*

Desa <i>Village</i>	BCG	DPT		
		1	2	3
(1)	(2)	(3)	(4)	(5)
1. Wanggarasi Utara	28	27	26	26
2. Wanggarasi Tengah	10	9	9	9
3. Sipatana	12	11	11	11
4. Taluduyunu	11	11	11	11
5. Taluduyunu Utara	20	19	19	19
6. Karya Indah	12	11	11	11
7. Hulawa	17	16	16	16
Kecamatan Wanggarasi <i>Wanggarasi District</i>	110	104	103	103
2013	13	14	13	13
2012	--	--	--	--

Tabel
Table **4.11 :**

Lanjutan
Continued
2014

Desa <i>Village</i>	Polio			
	1	2	3	4
(1)	(6)	(7)	(8)	(9)
1. Wanggarasi Timur	28	27	26	26
2. Bukit Harapan	10	9	9	9
3. Bohusami	12	11	11	11
4. Lembah Permai	11	11	11	11
5. Limbula	20	19	19	19
6. Tuweya	12	11	11	11
7. Yipilo	17	16	16	16
Kecamatan Wanggarasi <i>Wanggarasi District</i>	110	104	103	103
2013	13	12	13	12
2012	--	--	--	--

Tabel
Table 4.11 :

Lanjutan
Continued
2014

Desa <i>Village</i>	Hepatitis B			Campak
	1	2	3	
(1)	(10)	(11)	(12)	(13)
1. Wanggarasi Timur	27	26	26	26
2. Bukit Harapan	10	9	9	9
3. Bohusami	12	11	11	11
4. Lembah Permai	11	11	11	11
5. Limbula	19	19	19	19
6. Tuweya	11	11	11	11
7. Yipilo	16	16	16	16
Kecamatan Wanggarasi <i>Wanggarasi District</i>	106	103	103	103
2013	12	13	13	12
2012	--	--	--	--

Sumber : Puskesmas Kecamatan Wanggarasi

Source : Wanggarasi Public Health Center

**Jumlah Balita Bergizi Buruk Menurut Desa di
Kecamatan Wanggarasi**

Tabel 4.12 : *Number of Childrens Under Five Years who Had
Malnutrition by Village by Village in Wanggarasi
District
2014*

Desa <i>Village</i>	Jumlah Balita	Jumlah Balita Bergizi Buruk
(1)	(2)	(3)
1. Wanggarasi Timur	88	--
2. Bukit Harapan	31	--
3. Bohusami	35	--
4. Lembah Permai	28	--
5. Limbula	72	1
6. Tuweya	26	--
7. Yipilo	91	1
Kecamatan Wanggarasi <i>Wanggarasi District</i>	371	2
2013	391	2
2012	--	--

Sumber : Puskesmas Kecamatan Wanggarasi

Source : Wanggarasi Public Health Center

Tabel 4.13 : **Banyaknya Pasangan Usia Subur dan Peserta KB Aktif Menurut Desa di Kecamatan Wanggarasi**
Number of Productive Couple and Family Planning Active Member by Village in Wanggarasi District 2014

Desa Village	Jumlah PUS Number of Productive Couple	Peserta KB Aktif Active Member of Family Planning			
		IUD IUD	MOW Tubec- tomy	MOP Vasec- tomy	Kondom Condom
(1)	(2)	(3)	(4)	(5)	(6)
1. Wanggarasi Timur	230	1	--	--	3
2. Bukit Harapan	--	--	--	--	--
3. Bohusami	--	--	--	--	--
4. Lembah Permai	--	--	--	--	--
5. Limbula	159	--	--	--	1
6. Tuweya	--	--	--	--	--
7. Yipilo	140	--	1	--	1
Kecamatan Wanggarasi <i>Wanggarasi District</i>	529	1	1	--	5
2013	866	--	--	--	--
2012	--	--	--	--	--

Tabel 4.13 :
Table

Lanjutan
Continued
2014

Desa <i>Village</i>	Peserta KB Aktif				Persentase <i>Percentage</i>
	<i>Active Member of Family Planning</i>				
	Implant <i>Implant</i>	Suntik <i>Injection</i>	Pil <i>Pill</i>	Jumlah <i>Total</i>	
(1)	(7)	(8)	(9)	(10)	(11)
1. Wanggarasi Timur	9	75	64	140	60,86
2. Bukit Harapan	--	--	--	--	--
3. Bohusami	--	--	--	--	--
4. Lembah Permai	--	--	--	--	--
5. Limbula	--	49	66	115	72,32
6. Tuweya	--	--	--	--	--
7. Yipilo	1	49	53	102	72,85
Kecamatan Wanggarasi <i>Wanggarasi District</i>	10	173	183	357	
2013	10	104	165	279	32,22
2012	--	--	--	--	--

Sumber : PLKB Kecamatan Wanggarasi
Source : PLKB of District Wanggarasi

**Jumlah Klinik dan Petugas Keluarga Berencana (KB)
Menurut Desa di Kecamatan Wanggarasi**

Tabel 4.14 : *Number of Family Planning Clinic and by Village in Wanggarasi District 2014*

Desa Village	Klinik	PPLKB	PPKBD	Sub PPKBD
(1)	(2)	(3)	(4)	(5)
1. Wanggarasi Timur	--	--	1	5
2. Bukit Harapan	--	--	1	2
3. Bohusami	--	--	1	3
4. Lembah Permai	--	--	1	2
5. Limbula	--	1	1	5
6. Tuweya	--	--	1	3
7. Yipilo	--	--	1	4
Kecamatan Wanggarasi Wanggarasi District	--	1	7	24
2013	--	2	7	24
2012	--	--	--	--

Sumber : PLKB Kecamatan Wanggarasi

Source : PLKB of District Wanggarasi

Tabel
Table

4.15 :

**Banyaknya Tempat Peribadatan Menurut Desa
di Kecamatan Wanggarasi**
*Number of Worship Place Facilities by Village in
Wanggarasi District*
2014

Desa <i>Village</i>	Masjid <i>Mosque</i>	Musholla <i>Musola</i>	Gereja Protestan <i>Protestant Church</i>
(1)	(2)	(3)	(4)
1. Wanggarasi Timur	3	3	--
2. Bukit Harapan	2	--	--
3. Bohusami	3	1	3
4. Lembah Permai	1	--	1
5. Limbula	2	--	1
6. Tuweya	4	--	--
7. Yipilo	3	--	--
Kecamatan Wanggarasi <i>Wanggarasi District</i>	18	4	5
2013	15	2	5
2012	15	4	5

Tabel
Table 4.15 :

Lanjutan
Continued
2014

Desa <i>Village</i>	Gereja Katolik <i>Chatolic Church</i>	Pura <i>Temple</i>	Vihara <i>Buddhist Monastery</i>
(1)	(5)	(6)	(7)
1. Wanggarasi Timur	--	--	--
2. Bukit Harapan	--	--	--
3. Bohusami	--	--	--
4. Lembah Permai	--	--	--
5. Limbula	--	--	--
6. Tuweya	--	--	--
7. Yipilo	--	--	--
Kecamatan Wanggarasi <i>Wanggarasi District</i>	--	--	--
2013	--	--	--
2012	--	--	--

Sumber : Kantor Desa se-Kecamatan Wanggarasi

Source : All Villages Office in District Wanggarasi

**Jumlah Penduduk Menurut Desa dan Agama yang
Dianut di Kecamatan Wanggarasi**

Tabel 4.16 : *Number of Population by Village and Religion in Wanggarasi District 2014*
Table

Desa <i>Village</i>	Islam <i>Islam</i>	Protestan <i>Protestant</i>	Katolik <i>Catholic</i>
(1)	(2)	(3)	(4)
1. Wanggarasi Timur	1 335	15	--
2. Bukit Harapan	445	--	--
3. Bohusami	377	169	--
4. Lembah Permai	335	88	--
5. Limbula	959	24	--
6. Tuweya	504	--	--
7. Yipilo	870	3	--
Kecamatan Wanggarasi <i>Wanggarasi District</i>	4 825	299	--
2013	4 551	295	5
2012	4 502	280	5

Tabel
Table 4.16 :

Lanjutan
Continued
2014

Desa <i>Village</i>	Hindu <i>Hindu</i>	Budha <i>Buadha</i>	Jumlah <i>Total</i>
(1)	(5)	(6)	(7)
1. Wanggarasi Timur	--	--	1.350
2. Bukit Harapan	--	--	445
3. Bohusami	--	--	546
4. Lembah Permai	--	--	423
5. Limbula	--	--	983
6. Tuweya	--	--	504
7. Yipilo	--	--	873
Kecamatan Wanggarasi <i>Wanggarasi District</i>	--	--	5124
2013	--	--	4 851
2012	--	--	4 787

Sumber : Kantor Desa se-Kecamatan Wanggarasi

Source : All Villages Office in District Wanggarasi

**Jumlah Fasilitas Sosial dan Organisasi
Kemasyarakatan Menurut Desa di Kecamatan
Wanggarasi**

Tabel 4.17 : *Social Facilities and Society Organization by Village in Wanggarasi 2014*

Desa <i>Village</i>	Panti Asuhan	Majelis Taklim	LSM
(1)	(2)	(3)	(4)
1. Wanggarasi Utara	1. Wanggarasi Timur	--	1
2. Wanggarasi Tengah	2. Bukit Harapan	--	--
3. Sipatana	3. Bohusami	--	1
4. Taluduyunu	4. Lembah Permai	--	1
5. Taluduyunu Utara	5. Limbula	--	
6. Karya Indah	6. Tuweya	--	1
7. Hulawa	7. Yipilo	--	-
Kecamatan Wanggarasi <i>Wanggarasi District</i>	--	4	2
2013	--	1	2
2012	--	--	2

Sumber : Kantor Desa se-Kecamatan Wanggarasi

Source : All Villages Office in District Wanggarasi

**Jumlah Sarana Olahraga Menurut Desa di
Kecamatan Wanggarasi**

Tabel
Table **4.18 :** *Number of Sport Facilities by Village in Wanggarasi District*
2014

Desa <i>Village</i>	Sepak Bola	Bola Volley	Bulu Tangkis	Sepak Takraw
(1)	(2)	(3)	(4)	(5)
1. Wanggarasi Timur	1	5	5	2
2. Bukit Harapan	1	1	1	-
3. Bohusami	--	2	2	2
4. Lembah Permai	1	1	2	1
5. Limbula	1	1	2	1
6. Tuweya	1	3	--	2
7. Yipilo	1	1	2	2
Kecamatan Wanggarasi <i>Wanggarasi District</i>	6	14	14	10
2013	4	9	9	7
2012	5	7	4	9

Sumber : Kantor Desa se-Kecamatan Wanggarasi

Source : All Villages Office in District Wanggarasi

<http://pohuwatokab.bps.go.id>

<http://pohuwatokab.bps.go.id>

5

PERTANIAN

Agriculture

Bab V

Pertanian

Agriculture

Subsektor tanaman bahan makanan merupakan salah satu sub sektor pada sektor pertanian. Subsektor ini mencakup padi, jagung, ubi kayu, ubi jalar dan kacang tanah.

Food crops sub sector is one of subsector in agriculture. This sector consists of paddy, maize, cassava, sweet potatoes and peanut.

Luas panen padi pada tahun 2014 sebesar 745 hektar dengan produksi sebesar 4.619 ton. Untuk palawija, produksi jagung di Wanggarasi pada tahun 2014 sebesar 53.815 ton. Sedangkan untuk produksi kacang tanah, ubi kayu, dan ubi jalar masing adalah 13 ton, 60 ton, dan 143 ton. Lebih lanjut mengenai produksi sayur-sayuran dan buah-buahan, selengkapnya dapat dilihat pada

In 2014, the harvested area for paddy was 745 ares, with total production was 4.619 ton. For “palawija”, total production of maize in Wanggarasi was 53.815 ton. Meanwhile total production of peanut, cassava, and sweet potato respectively 13 tons, 60 tons, and 143 tons. For detail information about horticultura see table 5.2 and

tabel 5.2 dan 5.3.

Luas tanaman dan produksi tanaman perkebunan dapat dilihat pada tabel 5.5. Pada tahun 2014, produksi kakao di Wanggarasi sebesar 59,95 ton.

Populasi ternak besar yang berupa sapi tahun 2014 sebanyak 2.223 ekor. Sedangkan untuk populasi ternak kecil berupa kambing 468 ekor. Angka selengkapnya mengenai populasi ternak besar, kecil dan unggas dapat dilihat dari tabel 5.6.

5.3.

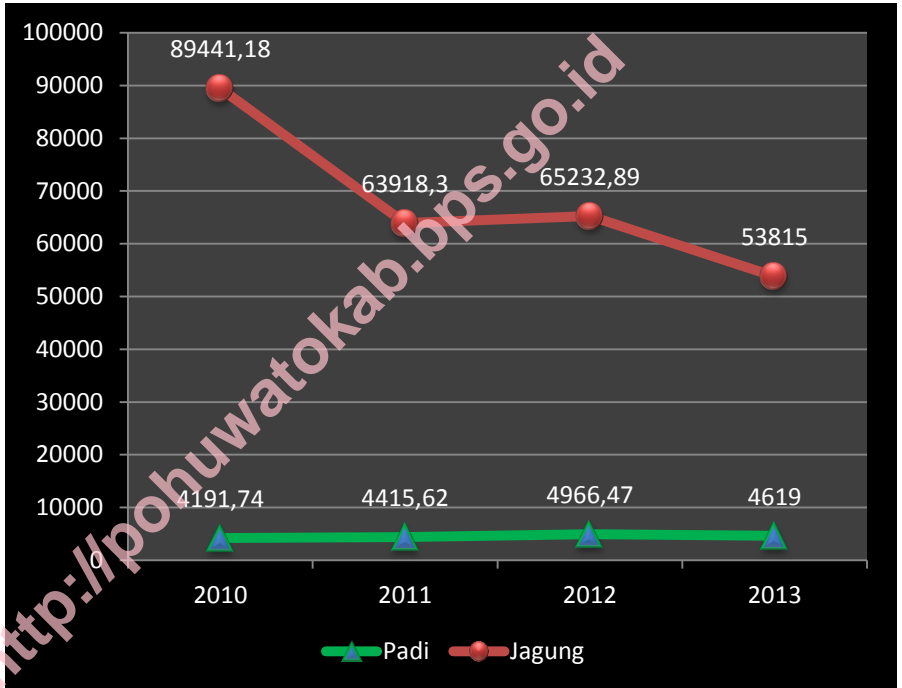
Plantation area and the production of crops are presented in table 5.5. In 2014, the production of cacao in Wanggarasi is 59,95 ton.

In 2014 the large livestock population includes cows which reached 2.223. While for the small livestock population consist of 468 goats. For detail information about population of large livestock and small livestock see table 5.6.

Produksi Padi dan Jagung (Ton) di Kecamatan Wanggarasi

Gambar
Figure

5.1 : *Production of Paddy and Maize (Ton) in Wanggarasi District 2010-2014*



Sumber : Dinas Pertanian dan Ketahanan Pangan Kabupaten Pohuwato

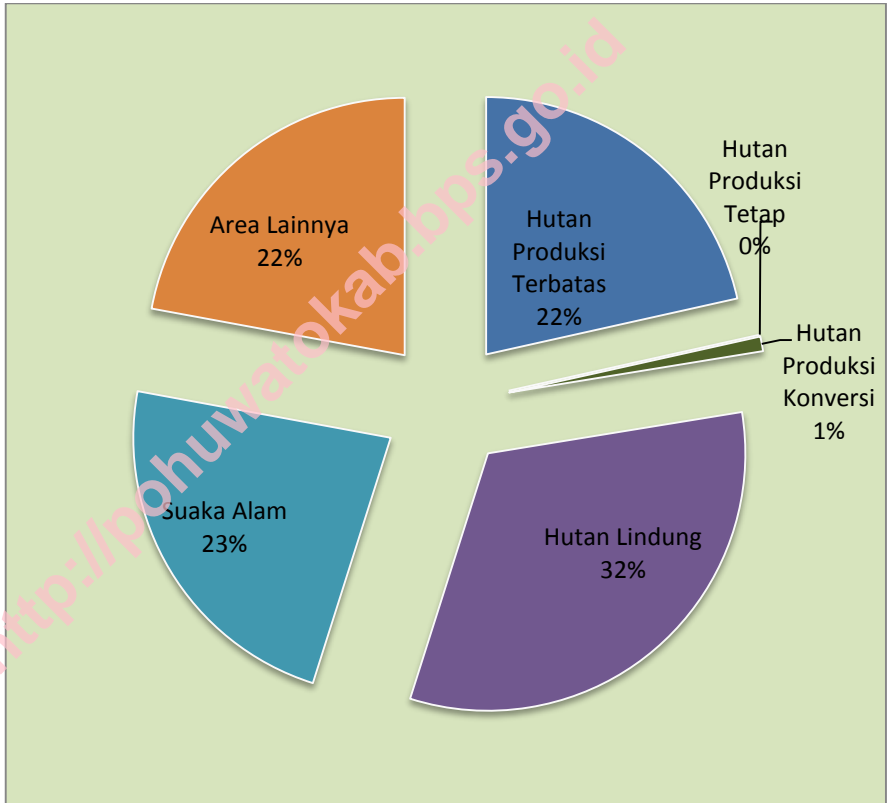
Source : Agriculture and Food Security Services of Pohuwato Regency

Persentase Luas Wilayah Hutan (Ha) Menurut Fungsinya di Kecamatan Wanggarasi

Gambar
Figure

5.2 :

Percentage of Forest Area (Ha) by Function of Forest in Wanggarasi District
2014



Sumber : Dinas Kehutanan Kabupaten Pohuwato

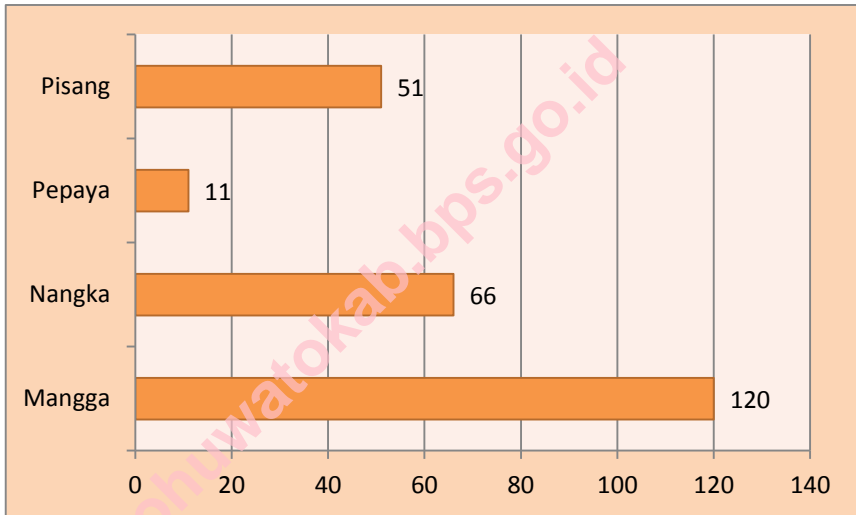
Source : Forestry Services of Pohuwato Regency

**Produksi Tanaman Buah-Buahan (Ton) Menurut
Jenis Buah di Kecamatan Wanggarasi**

Gambar
Figure

5.3 :

*Fruits Production (Ton) by Type of Fruits in
Wanggarasi District
2014*



Sumber : Dinas Pertanian dan Ketahanan Pangan Kabupaten Pohuwato

Source : Agriculture and Food Security Services of Pohuwato Regency

Tabel
Table

5.1 :

**Luas Panen, Produksi, dan Produktivitas Padi
Palawija di Kecamatan Wanggarasi**
*Harvested Area, Production, and Productivity of
Paddy-Food Crops in Wanggarasi District*
2013-2014

Komoditi <i>Commodity</i>	Luas Panen <i>Harvested Area</i> (Ha)		Produksi <i>Production</i> (Ton)		Produktivitas <i>Productivity</i> (Kw/Ha)	
	2013	2014	2013	2014	2013	2014
(1)	(2)	(3)	(4)	(5)	(6)	(7)
Padi	745	--	4 619	--	62,00	--
Jagung	10 763	6 131	53 815	32 279,72	50,00	52,65
Kedelai	--	15	--	21,75	--	14,50
Kacang Tanah	9	8	13	10,40	14,44	13,00
Kacang Hijau	1	6	1	3,10	10,00	5,17
Ubi Kayu	5	1	60	12,35	120,00	123,50
Ubi Jalar	15	--	143,00	--	95,33	--

Sumber : Dinas Pertanian dan Ketahanan Pangan Kabupaten Pohuwato

Source : *Agriculture and Food Security Services of Pohuwato Regency*

Tabel
Table

5.2 :

Produksi Tanaman Sayuran (Ton) Menurut Jenis Sayuran di Kecamatan Wanggarasi
Vegetable Crops Production (Ton) by Type of Vegetables in Wanggarasi District
2010-2014

Komoditi <i>Commodity</i>	2010	2012	2013	2014
(1)	(2)	(3)	(4)	(5)
Bawang Merah	29,3	8,00	--	7
Bayam	--	0,77	--	--
Tomat	20,64	8,91	41	50
Kangkung	1	2,40	26	--
Ketimun	--	--	--	--
Terung	15	13,14	32	30
Cabai	888,8	226,50	230	98
Labu Siam	--	--	--	--
Kacang Panjang	--	--	--	--
Buncis	--	--	--	--
Kentang	--	--	--	--
Kubis	--	--	--	--

Sumber : Dinas Pertanian dan Ketahanan Pangan Kabupaten Pohuwato

Source : Agriculture and Food Security Services of Pohuwato Regency

Tabel
Table 5.3 :

**Produksi Tanaman Buah-Buahan (Ton) Menurut
Jenis Buah di Kecamatan Wanggarasi**
*Fruits Production (Ton) by Type of Fruits in
Wanggarasi District*
2010-2014

Komoditi <i>Commodity</i>	2010	2012	2013	2014
(1)	(2)	(3)	(4)	(5)
Pisang	305	59	51	32
Mangga	130	120	120	39
Jambu Biji	8	1	1	--
Jeruk	--	--	--	15
Langsat	--	--	--	4
Pepaya	98	11	11	5
Nanas	70	--	1	1
Nangka	60	65	66	70
Salak	--	--	--	--
Durian	--	--	--	21
Alpokot	--	--	--	--
Semangka	--	--	--	--
Belimbing	--	--	--	--
Manggis	--	--	--	--
Rambutan	--	--	--	--
Sirsak	--	--	--	--

Sumber : Dinas Pertanian dan Ketahanan Pangan Kabupaten Pohuwato

Source : *Agriculture and Food Security Services of Pohuwato Regency*

Tabel
Table

5.4 :

**Luas Kawasan Hutan (Ha) Menurut Desa di
Kecamatan Wanggarasi**
Forest Area (Ha) by Village in Wanggarasi District
2014

Fungsi Hutan <i>Function of Forest</i>	Luas <i>Area</i>
(1)	(2)
1. Hutan Produksi Terbatas	12 737,07
2. Hutan Produksi Tetap	2 460,76
3. Hutan Produksi Konversi	--
4. Hutan Lindung	18 473,42
5. Suaka Alam / Kawasan Pelestarian Alam	1 513,93
6. Areal Penggunaan Lain	11 938,64
Kecamatan Wanggarasi <i>Wanggarasi District</i>	47 123,82
2013	34 564
2012	41 682

Sumber : Dinas Kehutanan Kabupaten Pohuwato

Source : Forestry Services of Pohuwato Regency

**Luas Areal (Ha) dan Produksi (Ton) Tanaman
Perkebunan Menurut Komoditi di Kecamatan
Wanggarasi**

Tabel 5.5 : *Area(Ha) and Production (ton) of Plantation Crops by
Commodity in Wanggarasi District
2014*

Komoditi Commodity	Luas Areal / Area			Jumlah Total	Produksi Production
	TBM	TM	TI/TR		
(1)	(7)	(8)	(9)	(10)	(11)
Kelapa	--	1 035,00	--	1 035,00	1 552,50
Kelapa Hibrida	--	--	--	--	--
Kakao	--	92,00	--	92,00	73,60
Kopi	--	1,00	--	1,00	0,25
Jambu Mete	--	101,00	--	101,00	60,60
Kemiri	--	--	--	--	--
Cengkeh	--	5,00	--	5,00	0,75
Lada	--	--	--	--	--

Sumber : Dinas Pertanian dan Ketahanan Pangan Kabupaten Pohuwato

Source : Agriculture and Food Security Services of Pohuwato Regency

Tabel
Table 5.6 :

Populasi Ternak dan Unggas (Ekor)
di Kecamatan Wanggarasi
Livestock and Fowl Population (Tail)
in Wanggarasi District
2012-2014

Populasi <i>Population</i>	2012	2013	2014
(1)	(2)	(3)	(4)
Ternak			
Sapi	2 809	2 223	1 207
Kerbau	--		
Kuda	--		
Kambing	441	468	339
Domba	--		
Babi	--		
Unggas			
Ayam Buras	16 568	17 619	10 747
Ayam Ras Petelur	750	650	--
Ayam Ras Pedaging	--	--	--
Itik	637	635	96
Itik Manila	525	537	138

Sumber : Dinas Peternakan dan Kesehatan Hewan Kabupaten Pohuwato

Source : *Department of Animal Husbandry of Pohuwato Regency*

**Produksi Perikanan Laut dan Darat (Ton) di
Kecamatan Wanggarasi**

Tabel 5.7 : *Production of Marine and Freshwater Fishery (Ton)
in Wanggarasi District
2012-2014*

Jenis Perikanan <i>Kind of Fishery</i>	2012	2013	2014
(1)	(2)	(3)	(4)
Perikanan Laut Tangkap	624,40	665,80	828,83
Budidaya Perikanan			
a. Air Payau			
- Bandeng	--	14,72	972,05
- Udang Windu	69,50	0,68	--
- Udang Vaname	5,50	12,48	--
b. Air Laut			
- Rumput Laut	--	--	--
- Kerapu	--	--	--
- Mutiara	--	--	--
c. Air Tawar			
- Ikan Nila Kolam	79,66	2,61	--
- Ikan Mas Kolam	53,74	1,23	--
- Ikan Lele Kolam	--	3,59	--

Sumber : Dinas Kelautan Dan Perikanan Kabupaten Pohuwato

Source : Fisheries Services of Pohuwato Regency

Tabel
Table 5.8 :

Jumlah Alat Pertanian di Kecamatan Wanggarasi
Number of Agriculture Equipment in Wanggarasi
District
2012-2014

Jenis Alat <i>Kind of Tools</i>	2012	2013	2014
(1)	(2)	(3)	(4)
Traktor Pengolah Tanah			
- Traktor Roda Dua	--
- Traktor Mini (<25 PK)	--
- Traktor Sedang (25-50 PK)	--
- Traktor Besar (>50 PK)	--
Mesin Pengolah Padi			
- Perontok padi	--
- Pengering Padi	--
- Pembersih Gabah	--
- Pemecah Kulit Gabah	--
- Penyosoh Beras	--
- Penggilingan Padi Besar	--
- Penggilingan Padi Kecil	--
- Rice Milling Unit	--
Mesin Pengolah Jagung			
- Penggilingan Jagung	--
Alat Penangkapan Ikan			
- Perahu Tanpa Motor	62	24	47
- Perahu Motor Tempel	61	2	121
- Kapal Motor	--	--	3

Sumber : Dinas Perikanan Kabupaten Pohuwato

Source : Fisheries Services of Pohuwato Regency

6

LISTRIK DAN AIR BERSIH

Electricity and Water Supply

<http://pohuwatokab.bps.go.id>

Bab VI

Listrik dan Air Bersih

Electricity and Water Supply

Saat ini listrik telah menjadi fasilitas perumahan yang sangat diperlukan. Demikian pula dengan ketersediaan air minum yang sehat sangat dibutuhkan masyarakat. Pada tahun 2014 jumlah pelanggan air bersih di Kecamatan Wanggarasi sebesar 652.

Now, electricity has become an important thing in house facilities. Similarly, the availability of safe drinking water is needed by the community. In 2014 the number of clean water customer in Wanggarasi are 652.

Tabel
Table6.1 : Jumlah Pelanggan Listrik dan Air Bersih Menurut Desa di Kecamatan Wanggarasi
Number of Electricity and Clean Water Customer by Village in Wanggarasi District
2014

Desa Village	Jumlah Pelanggan Number of Customer	
	Listrik Electricity	Air Bersih Clean Water
(1)	(2)	(3)
1. Wanggarasi Timur	129	200
2. Bukit Harapan	30	--
3. Bohusami	76	105
4. Lembah Permai	96	--
5. Limbula	113	26
6. Tuweya	113	--
7. Yipilo	90	21
Kecamatan Wanggarasi <i>Wanggarasi District</i>	647	352
2013	122	--
2012	94	518

Sumber : PDAM Tirta Maleo

Source : PDAM Tirta Meleo

7

TRANSPORTASI DAN KOMUNIKASI

Transportation and Communication

<http://pohuwatokab.bps.go.id>

Bab VII

Transportasi dan Komunikasi

Transportation and Communication

Jalan merupakan sarana One of the important pengangkutan darat yang penting infrastructures supporting untuk memperlancar kegiatan economics activities is the perekonomian. Peningkatan availability of roads. Improvement usaha pembangunan menuntut in all aspect of economic peningkatan pembangunan jalan development requires untuk memudahkan mobilitas improvement in transportation, penduduk dan memperlancar lalu especially in road development. This development is intended to lintas barang dari satu daerah ke facilitate population mobility and daerah lain. Pada tahun 2014, distributive trade from one region to another region. In 2014, almost sebagian besar permukaan jalan villlage road in Wanggarasi was diperkeras dan beraspal. hard surface and asphalted.

Pada tahun 2014, terdapat 1 In 2014, communication warnet dan 1 menara facilities in Wanggarasi District telekomunikasi di Kecamatan consist of 1 warnet and 1 towers Wanggarasi yang dapat to support communication

menunjang komunikasi dan *facilities and information*
pertukaran informasi. *exchange.*

<http://pohuwatokab.bps.go.id>

Tabel
Table

7.1 :

Jalan Antar Desa/Kelurahan Menurut Desa dan Jenis Permukaan Terluas di Kecamatan Wanggarasi
Village to Village Road by The Largest Kind of Surface and Village in Wanggarasi
2014

Desa <i>Village</i>	Aspal/ Beton	Diperkeras	Tanah	Lainnya
(1)	(2)	(3)	(4)	(5)
1. Wanggarasi Timur	✓	✓	✓	--
2. Bukit Harapan	✓	✓	✓	--
3. Bohusami	✓	✓	✓	--
4. Lembah Permai	--	✓	✓	--
5. Limbula	✓	✓	✓	--
6. Tuweya	✓	✓	✓	--
7. Yipilo	✓	✓	✓	--
Kecamatan Wanggarasi <i>Wanggarasi District</i>	6	7	7	--
2013	6	1	--	--
2012	6	1	--	--

Sumber : Kantor Desa se-Kecamatan Wanggarasi

Source : All Villages Office in District Wanggarasi

**Jumlah Sarana Komunikasi Menurut Desa
di Kecamatan Wanggarasi**

Tabel 7.2 : *Number of Telecommunication Facilities by Village in Wanggarasi District 2014*

Desa Village	Wartel	Warnet	Kantor Pos Pembantu	Rumah Pos	Menara Teleko- munikasi (Tower)
(1)	(2)	(3)	(4)	(5)	(6)
1. Wanggarasi Timur	--	--	--	--	1
2. Bukit Harapan	--	--	--	--	--
3. Bohusami	--	--	--	--	--
4. Lembah Permai	--	--	--	--	--
5. Limbula	--	--	--	--	--
6. Tuweya	--	--	--	--	--
7. Yipilo	--	--	--	--	--
Kecamatan Wanggarasi Wanggarasi District	--	--	--	--	1
2013	--	--	--	--	1
2012	--	--	--	--	--

Sumber : Kantor Desa se-Kecamatan Wanggarasi

Source : All Villages Office in District Wanggarasi

8

INDUSTRI, PERDAGANGAN DAN KEUANGAN

Industry, Trade and Finance

<http://pohuwatokab.bps.go.id>

Bab VIII

Industri, Perdagangan, dan Keuangan *Industry, Trade, and Finance*

Tabel 8.1 dan 8.2 menunjukkan banyaknya industri yang ada di Wanggarasi. Pada tahun 2014 terdapat sebanyak 95 jumlah industri kecil dan mikro di Wanggarasi.

Majunya perekonomian daerah dapat dilihat dari aktivitas perdagangan di daerah tersebut. Semakin aktif kegiatan perdagangan menunjukkan semakin aktif juga pergerakan perekonomian. Pada tahun 2014, sarana perdagangan di Wanggarasi terdiri dari 2 pasar tradisional, 85 kedai makanan/minuman, 179 toko kelontong/ pedagang eceran

Table 8.1 and 8.2 indicates the number of manufacturing industries in Wanggarasi. In 2014, number of small and micro manufacturing industries in Wanggarasi was 95.

The progress of economic development can be seen from activities in trade sector. More active in trading activities showing the progress of economy. In 2014, trade facilities in Wanggarasi consist of 2 traditional market, 85 eatery/tavern, and 179 shop/hawker shop/retailer.

lainnya.

Lembaga keuangan seperti bank dan koperasi memiliki peranan penting dalam kegiatan perekonomian. Pada tahun 2014, sarana keuangan yang dimiliki Kecamatan Wanggarasi 1 koperasi non KUD.

Finance institution like bank and cooperative has an important role in economic activities. In 2014, finance facilities consist of 1 non KUD cooperative.

**Jumlah Industri Besar dan Sedang Menurut Desa
di Kecamatan Wanggarasi**

Tabel 8.1 : *Number of Big and Middle Industry by Village in Wanggarasi District 2014*

Desa Village	Industri Besar (≥ 100 pekerja) Big Industry	Industri Sedang (20 – 99 pekerja) Middle Industry
(1)	(2)	(3)
1. Wanggarasi Utara	--	--
2. Wanggarasi Tengah	--	--
3. Sipatana	--	--
4. Taluduyunu	--	--
5. Taluduyunu Utara	--	--
6. Karya Indah	--	--
7. Hulawa	--	--
Kecamatan Wanggarasi Wanggarasi District	--	--
2013	--	--
2012	--	--

Sumber : Kantor Desa se-Kecamatan Wanggarasi

Source : All Villages Office in District Wanggarasi

Tabel
Table

8.2 :

Jumlah Industri Kecil dan Mikro Menurut Desa di Kecamatan Wanggarasi di Kecamatan Wanggarasi
Number of Small and Micro Industry by Village in Wanggarasi District
2014

Desa <i>Village</i>	Kulit	Kayu	Logam	Anyaman
(1)	(2)	(3)	(4)	(5)
1. Wanggarasi Timur	--	1	--	1
2. Bukit Harapan	--	--	--	--
3. Bohusami	--	--	--	--
4. Lembah Permai	--	4	--	--
5. Limbula	--	--	--	--
6. Tuweya	--	1	--	--
7. Yipilo	--	1	--	1
Kecamatan Wanggarasi <i>Wanggarasi District</i>	--	7	--	2
2013	--	8	--	4
2012	--	10	--	11

Tabel
Table 8.2 :

Lanjutan
Continued
2014

Desa <i>Village</i>	Gerabah	Kerajinan dari Kain	Makanan	Lainnya
(1)	(6)	(7)	(8)	(9)
1. Wanggarasi Timur	-	-	-	-
2. Bukit Harapan	-	-	4	3
3. Bohusami	-	-	-	-
4. Lembah Permai	-	-	-	-
5. Limbula	-	-	-	-
6. Tuweya	-	-	-	-
7. Yipilo	-	-	-	-
Kecamatan Wanggarasi <i>Wanggarasi District</i>	--	--	4	--
2013	--	--	--	17
2012	--	--	24	--

Sumber : Kantor Desa se-Kecamatan Wanggarasi

Source : All Villages Office in District Wanggarasi

Tabel
Table **8.3 :**

**Jumlah Sarana Perdagangan Menurut Desa di
Kecamatan Wanggarasi di Kecamatan Wanggarasi**
*Number of Trading Facilities by Village in
Wanggarasi District*
2014

Desa <i>Village</i>	Pasar Tradisional <i>Traditional Market</i>		Pasar Hewan	Tempat Pelelangan Ikan (TPI)
	Bangunan Permanen / Semi	Tanpa Bangunan Permanen		
(1)	(2)	(3)	(4)	(5)
1. Wanggarasi Timur	-	1	-	1
2. Bukit Harapan	-	-	-	-
3. Bohusami	-	-	-	-
4. Lembah Permai	-	-	-	-
5. Limbua	-	-	-	-
6. Tuweya	-	-	-	-
7. Yipilo	-	-	-	-
Kecamatan Wanggarasi <i>Wanggarasi District</i>	-	1	-	-
2013	-	1	-	1
2012	-	1	-	1

Tabel
Table **8.3 :**

Lanjutan
Continued
2014

Desa <i>Village</i>	Restoran / Rumah Makan	Warung / Kedai Makanan	Toko / Warung Kelontong
(1)	(6)	(7)	(8)
1. Wanggarasi Timur	--	13	16
2. Bukit Harapan	--	4	6
3. Bohusami	--	3	12
4. Lembah Permai	--	3	8
5. Limbula	--	2	16
6. Tuweya	--	5	8
7. Yipilo	--	3	13
Kecamatan Wanggarasi <i>Wanggarasi District</i>	--	33	79
2013	3	22	88
2012	2	26	85

Sumber : Kantor Desa se-Kecamatan Wanggarasi

Source : All Villages Office in District Wanggarasi

Tabel
Table **8.4 :**

**Jumlah Sarana Perbankan Menurut Desa di
Kecamatan Wanggarasi di Kecamatan Wanggarasi**
*Number of Banking Facilities by Village in
Wanggarasi District*
2014

Desa <i>Village</i>	Bank Umum	Bank Perkreditan Rakyat
(1)	(2)	(3)
1. Wanggarasi Timur	-	-
2. Bukit Harapan	-	-
3. Bohusami	-	-
4. Lembah Permai	-	-
5. Limbula	-	-
6. Tuweya	-	-
7. Yipilo	-	-
Kecamatan Wanggarasi <i>Wanggarasi District</i>	-	-
2013	--	--
2012	--	--

Sumber : Kantor Desa se-Kecamatan Wanggarasi

Source : All Villages Office in District Wanggarasi

Tabel
Table

8.5 :

**Jumlah Koperasi Menurut Desa
di Kecamatan Wanggarasi**
*Number of Coperation by Village in Wanggarasi
District*
2014

Desa <i>Village</i>	KUD	Non KUD			
		Simpan Pinjam	Koperasi Tani	Koperasi Perikanan	Lainnya
(1)	(2)	(3)	(4)	(5)	(6)
1. Wanggarasi Timur	--	--	--	--	--
2. Bukit Harapan	--	--	--	--	--
3. Bohusami	--	--	--	--	--
4. Lembah Permai	--	--	--	--	--
5. Limbula	--	--	--	--	--
6. Tuweya	--	--	--	--	--
7. Yipilo	--	--	--	--	--
Kecamatan Wanggarasi <i>Wanggarasi District</i>	--	--	--	--	--
2013	--	--	--	--	--
2012	--	--	--	--	--

Sumber : Kantor Desa se-Kecamatan Wanggarasi

Source : All Villages Office in District Wanggarasi

DATA

MENCERDASKAN BANGSA



BADAN PUSAT STATISTIK
KABUPATEN POHUWATO

Jl. P. Diponegoro Blok PLan Perkantoran Marisa
Telp/ Fax. (0443) 210 527

Website: <http://Pohuwatokab.bps.go.id>