

Katalog BPS : 1102001.1707051

AMEN DALAM ANGKA

AMEN IN FIGURES

2016



**BADAN PUSAT STATISTIK
KABUPATEN LEBONG
STATISTICS OF LEBONG REGENCY**

Katalog BPS : 1102001.1707051

AMEN DALAM ANGKA

AMEN IN FIGURES

2016



AMEN
DALAM ANGKA
AMEN IN FIGURES

2016

<https://lebongkab.go.id>

AMEN DALAM ANGKA

AMEN IN FIGURES

2016

ISBN :

No. Publikasi/*Publication Number* : 17070 1617

Katalog BPS/BPS Catalogue : 1102001.1707151

Ukuran Buku/*Book Size* : 21x15 cm

Jumlah Halaman/ *Number of Pages* : xv+86

Naskah/*Manuscript* :

BPS Kabupaten Lebong/ *BPS-Statistics of Lebong Regency*

Penyunting/*Editor*:

BPS Kabupaten Lebong/ *BPS-Statistics of Lebong Regency*

Gambar Kulit/*Cover Design* :

BPS Kabupaten Lebong/ *BPS-Statistics of Lebong Regency*

Diterbitkan Oleh/*Published by* :

©BPS Kabupaten Lebong/ *BPS-Statistics of Lebong Regency*

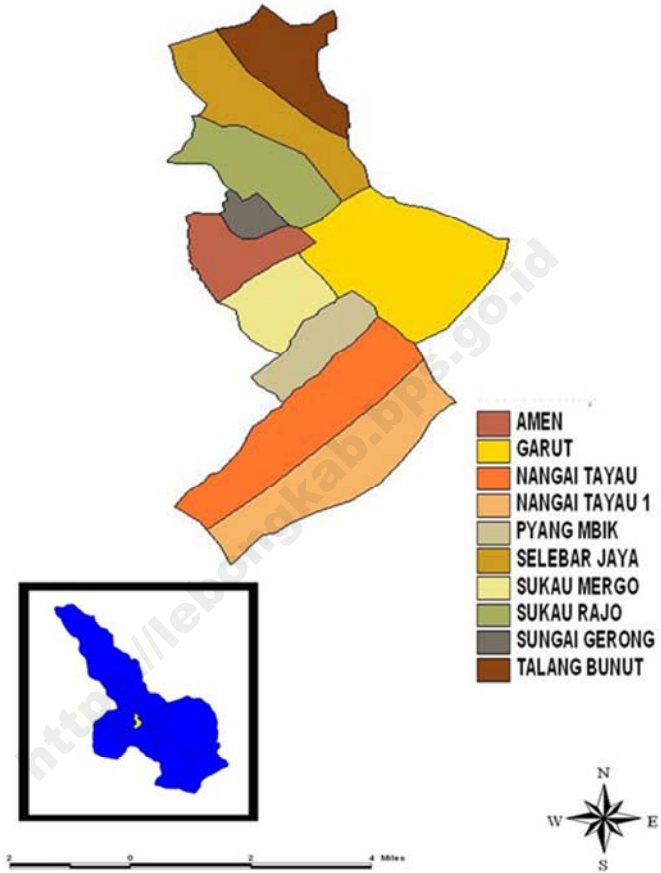
Dicetak Oleh/*Printed by* :

BPS Kabupaten Lebong/ *BPS-Statistics of Lebong Regency*

Dilarang mengumumkan, mendistribusikan, mengomunikasikan, dan/atau menggandakan sebagian atau seluruh isi buku ini untuk tujuan komersial tanpa izin tertulis dari Badan Pusat Statistik

Prohibited to announce, distribute, communicate, and/or copy part or all of this book for commercial purpose without permission from BPS-Statistics Indonesia

PETA WILAYAH KECAMATAN AMEN



**KEPALA BADAN PUSAT STATISTIK
KABUPATEN LEBONG**



Yulian Efendi S.E



KATA PENGANTAR

Kecamatan Amen Dalam Angka 2016 merupakan publikasi Badan Pusat Statistik (BPS) Kabupaten Lebong yang diterbitkan setiap tahun. Penerbitan publikasi ini berkaitan dengan upaya BPS Kabupaten Lebong untuk memenuhi kebutuhan data yang terpadu dan terintegrasi bagi pengguna data. Selain itu sebagai wujud pengembangan perstatistikan daerah bagi keperluan perencanaan, monitoring, serta evaluasi proses pembangunan di Kabupaten Lebong.

Publikasi ini sebagai lanjutan dari tahun sebelumnya, yang memuat himpunan data berbagai bidang dan sektor, dilengkapi dengan ulasan singkat tentang hal-hal penting. Data yang disajikan berupa data primer dan data sekunder dari instansi pemerintah atau swasta di wilayah Kabupaten Lebong.

Disadari bahwa publikasi ini terwujud berkat kerjasama dan bantuan berbagai pihak, oleh karenanya itu disampaikan penghargaan dan ucapan terima kasih yang tak terhingga, dengan harapan kerja sama dan bantuan tersebut dapat terus dipertahankan dan ditingkatkan.

Upaya optimal dalam mempersiapkan publikasi ini telah dilakukan, namun kekurangan dan kesalahan dapat saja terjadi. Untuk perbaikan di masa datang, maka tanggapan dan saran-saran dari para pengguna data sangat diharapkan. Semoga publikasi ini bermanfaat, terutama dalam mencerdaskan masyarakat Kabupaten Lebong.

Tubej, Juli 2016

Kepala BPS Kabupaten Lebong,

YULIAN EFENDI, S.E

DAFTAR ISI
Table of Contents

Isi <i>Contents</i>	Halaman <i>Page</i>
KATA PENGANTAR	v
DAFTAR ISI	vi
DAFTAR TABEL.....	vii
DAFTAR GAMBAR.....	xiii
PENJELASAN UMUM	xiv
BAB I GEOGRAFI DAN IKLIM	1
BAB II PEMERINTAHAN.....	8
BAB III PENDUDUK DAN KETENAGAKERJAN.....	18
BAB IV SOSIAL	25
BAB V PERTANIAN	51
BAB VI PERINDUSTRIAN, PERTAMBANGAN DAN ENERGI	61
BAB VII PERDAGANGAN, TRANSPORTASI DAN KOMINIKASI	70
BAB VIII KEUANGAN	81

DAFTAR TABEL
List of Table

Tabel	Halaman
Table	<i>Page</i>
1.1 Lokasi Desa/Kelurahan di Kecamatan Amen, 2015	4
1.2 Ketinggian Desa/Kelurahan di Kecamatan Amen, 2015	5
1.3 Lokasi Desa/Kelurahan terhadap kawasan hutan menurut Desa/Kelurahan di Kecamatan Amen Tahun 2015	6
1.4 Keberadaan Aliran Sungai, Saluran Irigasi dan Danau/Waduk/Situ menurut Desa/Kelurahan di Kecamatan Amen, 2015	7
2.1 Jarak Desa/Kelurahan ke kantor Kecamatan di Kecamatan Amen, 2015	11
2.2 Jarak Desa/Kelurahan ke Ibukota Kabupaten di Kecamatan Amen, 2015	12
2.3 Banyaknya Desa, Kelurahan, Lingkungan, Dusun, Rukun Warga/Rukun Kampung dan Rukun Tetangga di Kecamatan Amen, 2015	13
2.4 Jumlah Tenaga Kerja/Pegawai Kantor Kecamatan di Kecamatan Amen, 2015	14
2.5. Jumlah Tenaga kerja/Pegawai Kantor Kecamatan Berdasarkan Tingkat Pendidikan di Kecamatan Amen, 2015	15
2.6 Jumlah Kepala Dusun(Kadus), Kepala Urusan (Kaur), Badan Pertimbangan Daerah (BPD) dan lainnya menurut Desa/Kelurahan di Kecamatan Amen, 2015	16
2.7 Jumlah Kepala Dusun (Kadus), Kepala Urusan (Kaur), Badan Pertimbangan Daerah (BPD) dan lainnya menurut Tingkat Pendidikan di Kecamatan Amen, 2015.....	17

3.1	Jumlah Penduduk Menurut Jenis Kelamin di Kabupaten Lebong, 2015.....	21
3.2	Jumlah Penduduk Menurut Jenis Kelamin di Kecamatan Amen, 2011- 2015.....	22
3.3	Banyaknya Akte kelahiran yang dikeluarkan di Kecamatan Amen, 2013- 2015.....	23
3.4	Sumber Penghasilan Utama Sebagian Besar Penduduk dan Komoditas Utama Masyarakat menurut Desa/Kelurahan di Kecamatan Amen, 2015	24
4.1	Jumlah Sekolah Menurut Jenjang dan Statusnya Dalam Naungan DIKNAS Kabupaten Lebong di Kecamatan Amen, 2015	31
4.2	Rasio Murid dan Guru Menurut Statusnya Dalam Naungan DIKNAS Kabupaten Lebong di Kecamatan Amen, 2015.....	32
4.3	Banyaknya Ruang Kelas dan Lulusan Dalam Naungan DIKNAS Kabupaten Lebong di Kecamatan Amen, 2015	33
4.4	Jumlah Sekolah Menurut Jenjang dan Statusnya dalam Naungan KEMENAG Kabupaten Lebong di Kecamatan Amen, 2015.....	34
4.5	Rasio Murid dan Guru Menurut Statusnya Dalam Naungan KEMENAG Kabupaten Lebong di Kecamatan Amen, 2015.....	35
4.6	Bayaknya Ruang Kelas dan Lulusan Dalam Naungan KEMENAG Kabupaten Lebong Menurut Status di Kecamatan Amen, 2015.....	36
4.7	Jumlah Pendidikan Keterampilan Menurut Jenis dan Desa/Kelurahan Kecamatan Amen, 2015	37
4.8	Keberadaan Jenis Pendidikan Informal dan Lainnya Menurut Desa/Kelurahan di Kecamatan Amen, 2015	38
4.9	Banyaknya Fasilitas Kesehatan Menurut Jenisnya di Kecamatan Amen, 2015.....	39

4.10	Banyaknya Tenaga kesehatan Menurut Jenis Tenaga Kesehatan di Kecamatan Amen, 2015	40
4.11	Jumlah Pasangan Usia Subur (PUS), Akseptor Aktif dan Akseptor Baru di Kecamatan Amen, 2015	41
4.12	Jumlah Tempat Pelayanan KB di Kecamatan Amen, 2015.....	42
4.13	Tahapan Keluarga Sejahtera di Kecamatan Amen, 2015	43
4.14	Banyaknya Pekerja Sosial di Kecamatan Amen, 2011-2015	44
4.15	Jumlah Panti asuhan, Organisasi Sosial dan Karang Taruna di Kecamatan Amen, 2014.....	45
4.16	Banyaknya Tenaga BABINSA dan BABINKAMTIPNAS di Kecamatan Amen, 2015	46
4.17	Banyaknya Bencana Alam di Kecamatan Amen, 2015	47
4.18	Jumlah Tempat Ibadah Menurut Desa/Kelurahan di Kecamatan Amen, 2015	48
4.19	Jumlah Lembaga Non Profit Berdasarkan Jenis Menurut Desa/Kelurahan Kecamatan Amen, 2015	49
5.1	Jumlah Kelompok Tani Menurut Kelasnya di Kecamatan Amen, 2015	53
5.2.	Jumlah Gabungan Kelompok Tani di Kecamatan Amen, 2015.....	54
5.3	Jumlah Tenaga Penyuluhan Lapangan (PPL) di Kecamatan Amen, 2015	55
5.4	Luas Panen, Produksi Padi Sawah dan Padi Ladang di Kecamatan Amen, 2015	56
5.5	Luas Panen dan Produksi Palawija Menurut Jenis Palawija di Kecamatan Amen, 2015.....	57
5.6	Jumlah Ternak/Unggas yang di potong di Kecamatan Amen, 2015	58
5.7	Jumlah Rumah tangga Budidaya Perikanan dan Jenis Budidaya di Kecamatan Amen, 2015	59

5.8	Produksi Usaha Perikanan Darat di Kecamatan Amen, 2015	60
5.9	Jumlah Heler/Penggilingan Padi Menurut Desa/Kelurahan di Kecamatan Amen, 2015	61
6.1	Jumlah Usaha Mikro, Kecil, Menengah dan Besar di Kecamatan Amen, 2015	5
6.2	Bahan Bakar yang Digunakan Sebagian Besar Masyarakat Menurut Desa/Kelurahan di Kecamatan Amen, 2015	66
6.3	Keberadaan Saluran Udara Tegangan Ekstra Tinggi (SUTET) dan Base Transceiver Station (BTS) Menurut Desa/Kelurahan Kecamatan Amen, 2015	67
6.4	Jumlah Lokasi dan Komoditas Utama Kegiatan Pertambangan dan Penggalan Golongan C Menurut Desa/Kelurahan Kecamatan Amen, 2015	68
7.1	Jumlah Surat Izin Usaha Perdagangan yang Dikeluarkan di Kecamatan Amen, 2015	72
7.2	Jumlah Pedagang Menurut Jenisnya di Kecamatan Amen, 2015	73
7.3	Jumlah Koperasi Menurut Jenisnya di Kecamatan Amen, 2015	74
7.4	Jenis Jalan Menurut Tingkat Pemerintahan yang berwenang dan Desa/Kelurahan Kecamatan Amen, 2015	75
7.5	Jumlah Jembatan dan Jenis Jembatan yang Terdapat Menurut Desa/Kelurahan di Kecamatan Amen, 2015	76
7.6	Jumlah Jenis Sarana Penunjang Kantor Pos di Kecamatan Amen, 2015	77
7.7	Objek Wisata dan Cagar Budaya di Kecamatan Amen, 2015	78
7.8	Jumlah Tamu Hotel Menurut Jenis Tamu di Kecamatan Amen, 2015	79
7.9	Jumlah Kelompok Kesesnian di Kecamatan Amen, 2015	80

8.1	Jumlah Wajib Pajak Bumi dan Bangunan di Kecamatan Amen, 2015	84
8.2	Target dan Realisasi Pajak Bumi dan Bangunan di Kecamatan Amen, 2015	85
8.3	Target dan Realisasi Pajak Bumi dan Bangunan di Kecamatan Amen, 2011-2015	86

<https://lebongkab.bps.go.id>

DAFTAR GAMBAR

List of Draws

Gambar <i>Draws</i>	Halaman <i>Page</i>
1.1 Persentase Luas Wilayah Menurut Kecamatan di Kabupaten Lebong, 2015	3
2.1 Jarak Desa/Kelurahan ke Ibukota Kabupaten di Kecamatan Amen, 2015(km).....	10
2.2 Banyaknya Desa, Kelurahan, Lingkungan, Dusun, Rukun Warga/Rukun Kampung dan Rukun Tetangga di Kecamatan Amen, 2015	10
3.1 Jumlah Penduduk Menurut Jenis Kelamin di Kecamatan Amen, 2011-2015.....	19
4.1 Jumlah sekolah Menurut Jenisnya di Kecamatan Amen, 2015.....	27
4.2 Persentase Tahapan Keluarga Sejahtera di Kecamatan Amen, 2015	30
5.1 Luas Panen dan Produksi Padi Sawah di Kecamatan Amen 2011-2015.....	52
5.2 Produksi Usaha Perikanan Darat (Ton) di Kecamatan Amen, 2015.....	53
6.1 Jumlah Usaha Mikro dan Kecil Menurut Jenisnya di Kecamatan Amen, 2015.....	64
8.1 Persentase Realisasi Penerimaan Pajak Bumi dan Bangunan (PBB) di Kecamatan Amen, 2015	84
8.2 Persentase Realisasi Penerimaan Pajak Bumi dan Bangunan (PBB) di Kecamatan Amen, 2011-2015	84

PENJELASAN UMUM

Explanatory Notes

Tanda-tanda, satuan-satuan dan lain-lainnya yang digunakan dalam publikasi ini adalah sebagai berikut:

Symbols, measurement units, and other acronyms which are used in this publication, are as follows:

1. TANDA-TANDA/SYMBOLS

Data tidak tersedia/ <i>Data not available</i>	: ...
Tidak ada atau nol/ <i>Null or zero</i>	: -
Data dapat diabaikan/ <i>Data negligible</i>	: 0
Tanda desimal/ <i>Decimal point</i>	: ,
Data tersedia/ <i>Data available</i>	: ✓

2. SATUAN/UNITS

Hektar (ha)/ <i>Hectare (ha)</i>	:
10.000 m ²	
Kilometer (km)/ <i>Kilometres (km)</i>	: 1.000
m	
Kuintal (kw)/ <i>Quintal (ql)</i>	: 100
kg	
Ton/ <i>Ton</i>	: 1.000
kg	

Satuan lain: buah, butir, ekor, helai/lembar, batang, persen (%).

Other units: unit, pieces, heads, sheet, pulse, percent (%).

Perbedaan angka di belakang koma disebabkan oleh pembulatan angka.

The difference in decimal numbers is caused by rounding.

3. SINGKATAN

BPS	: Badan Pusat Statistik
KSK	: Koordinator Statistik Kecamatan
KB	: Keluarga Berencana
KUD	: Koperasi Unit Desa
Perda	: Peraturan Daerah
Pemda	: Pemerintah Daerah
TK	: Taman Kanak-kanak
SD	: Sekolah Dasar
SMP	: Sekolah Menengah Pertama
SMA	: Sekolah Menengah Atas
SMK	: Sekolah Menengah Kejuruan
UKM	: Usaha Kecil Menengah
RSUD	: Rumah Sakit Umum Daerah
Puskesmas	: Pusat Kesehatan Masyarakat
Posyandu	: Pos Pelayanan Terpadu
Poskesdes	: Pos Kesehatan Desa



BAB 1

GEOGRAFI DAN IKLIM

<https://lebonkab.bps.go.id>

BAB I GEOGRAFI DAN IKLIM

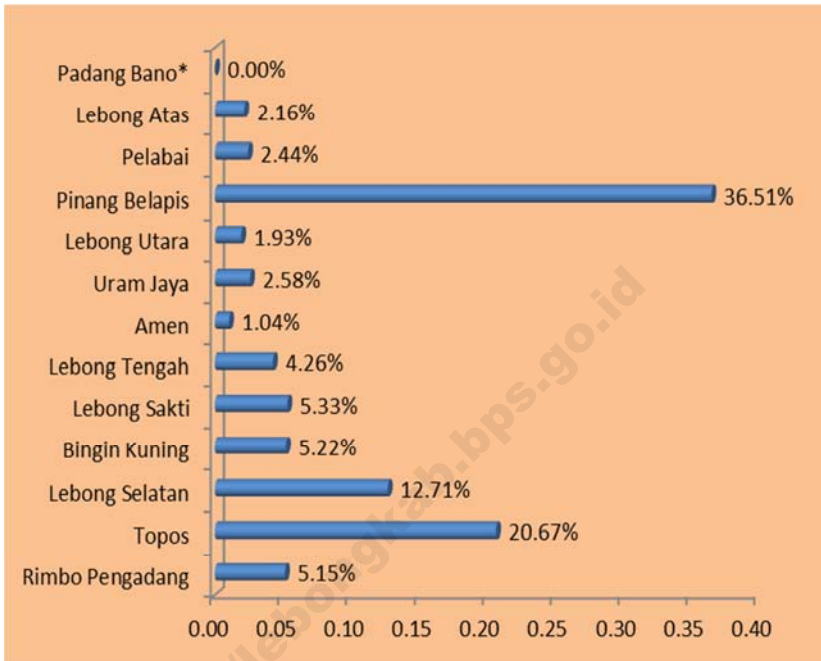
1.1. Geografi

Letak Kecamatan Amen secara geografis berada pada ketinggian 330-400 meter di atas permukaan laut. Kecamatan Amen merupakan hamparan yang terletak di luar kawasan hutan dengan luas wilayah mencapai 1.729 hektar atau sekitar 1,04 persen dari luas wilayah Kabupaten Lebong.

Kecamatan Amen terbentuk berdasarkan Peraturan Daerah (PERDA) nomor 11 tahun 2008 dan merupakan pemekaran dari Kecamatan Lebong Utara. Batas-batas wilayah Kecamatan Amen adalah sebagai berikut, sebelah utara berbatasan dengan Kecamatan Lebong Utara dan Kecamatan Uram Jaya, sebelah selatan berbatasan dengan Kecamatan Lebong Utara, sebelah timur berbatasan dengan Kecamatan Lebong Tengah dan sebelah barat berbatasan dengan Kecamatan Lebong Utara dan Kecamatan Lebong Atas.

Semua desa di Kecamatan Amen dialiri oleh sungai diantaranya Sungai Ketahun, Sungai Kotok, Sungai Amen, Sungai Tayau dan Irigasi Cendam. Keberadaan sungai-sungai ini sangat menguntungkan masyarakat karena dapat digunakan untuk pertanian dan untuk kebutuhan sehari-hari.

Gambar 1.1 Persentase Luas wilayah Menurut Kecamatan di Kabupaten Lebong, 2015



*luas wilayah Padang Bano tidak tersedia

Tabel 1.1 Lokasi Desa/Kelurahan di Kecamatan Amen, 2015
Table The Location of Village/Ward in Amen District, 2015

(Buah/Unit)

Desa/Kelurahan	Puncak	Lereng	Lembah	Hamparan
(1)	(2)	(3)	(4)	(5)
Amen	-	-	-	√
Nangai Tayau I	-	-	-	√
Nangai Tayau	-	-	-	√
Pyang Mbik	-	-	-	√
Sukau Mergo	-	-	-	√
Sungai Gerong	-	-	-	√
Sukau Rajo	-	-	-	√
Selebar Jaya	-	-	-	√
Talang Bunut	-	-	-	√
Garut	-	-	-	√

Sumber : Kantor Kecamatan Amen
Source : Amen District Office

Tabel 1.2 Ketinggian Desa/Kelurahan di Kecamatan Amen, 2015
Table Altitude Village/Wards in Amen District, 2015

(Bua*h/Unit*)

Desa/ Kelurahan	Ketinggian (m DPL)
(1)	(2)
Amen	337
Nangai Tayau I	348
Nangai Tayau	343
Pyang Mbik	342
Sukau Mergo	343
Sungai Gerong	337
Sukau Rajo	336
Selebar Jaya	336
Talang Bunut	336
Garut	344

Sumber : Kepala Desa/Lurah
Source : Chief of Village/Ward

Tabel 1.3 Lokasi Desa/Kelurahan Terhadap Kawasan Hutan Menurut Desa/Kelurahan di Kecamatan Amen, 2015

Table Location of the Village/Wards by Village/Wards forest area in the Amen District, 2015

(Buah/Unit)				
Desa/ Kelurahan	Didalam Kawasan Hutan	Ditepi/ Sekitar Kawasan Hutan	Diluar Kawasan Hutan	Fungsi Hutan (Konservasi / Produksi)
(1)	(2)	(3)	(4)	(5)
Amen	-	-	√	-
Nangai Tayau I	-	-	√	-
Nangai Tayau	-	-	√	-
Pyang Mbik	-	-	√	-
Sukau Mergo	-	-	√	-
Sungai Gerong	-	-	√	-
Sukau Rajo	-	-	√	-
Selebar Jaya	-	-	√	-
Talang Bunut	-	-	√	-
Garut	-	-	√	-

Sumber : Kantor Kecamatan Amen
Source : Amen District Office

Tabel 1.4 Keberadaan Aliran Sungai, Saluran Irigasi dan Danau/Waduk/Situ Menurut Desa/Kelurahan di Kecamatan Amen 2015
Table 1.4 Presence of Streams, Irrigation Canals and Lakes/Reservoirs/Situ According to the Village/Wards in Amen District, 2015

(Buah/Unit)

Desa/Kelurahan	Keberadaan (ada/tidak ada)	Nama Aliran/saluran
(1)	(2)	(3)
Amen	Ada	Sungai Kotok, Sungai Aman, Irigasi Cendam
Nangai Tayau I	Ada	Sungai Kotok, Sungai Tayau, Irigasi Cendam
Nangai Tayau	Ada	Sungai Kotok, Sungai Tayau, Irigasi Cendam
Pyang Mbik	Ada	Sungai Kotok, Irigasi Cendam
Sukau Mergo	Ada	Sungai Kotok, Irigasi Cendam
Sungai Gerong	Ada	Sungai Kotok
Sukau Rajo	Ada	Irigasi Cendam
Selebar Jaya	Ada	Sungai Ketahun
Talang Bunut	Ada	Sungai Ketahun
Garut	Ada	Sungai Ketahun, Irigasi Cendam

Sumber : Kantor Kecamatan Amen
 Source : Amen District Office



BAB 2

PEMERINTAHAN

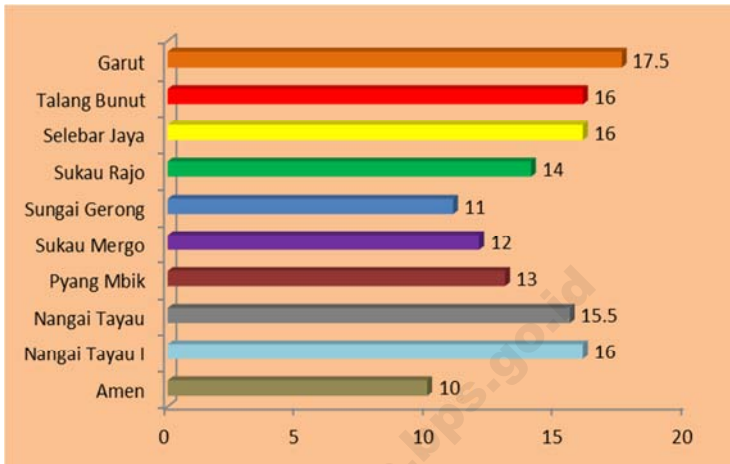
<https://lebarankab.bps.go.id>

BAB II PEMERINTAHAN

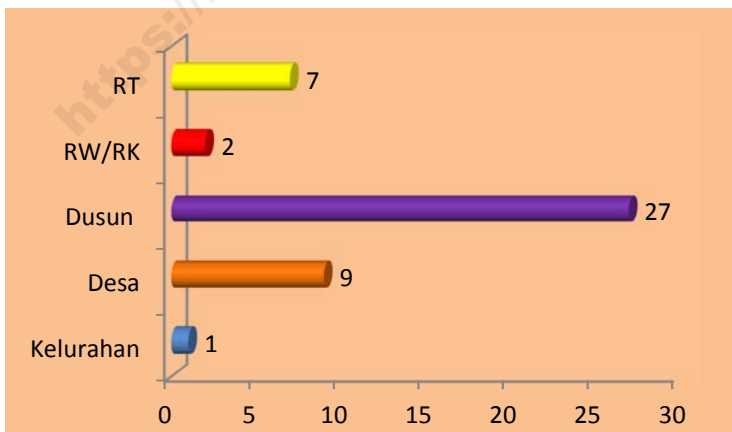
Kantor Camat Kecamatan Amen terletak di Kelurahan Amen yang berjarak kurang lebih 10 km dari pusat pemerintahan Kabupaten Lebong. Kecamatan Amen terdiri dari 1 Kelurahan dan 9 Desa dan terbagi lagi menjadi 27 dusun, 2 RW dan 7 RT. Jarak antar desa di Kecamatan Amen relatif berdekatan dan sudah dapat diakses dengan mudah dari ibukota Kecamatan. Desa Garut merupakan desa yang memiliki jarak paling jauh dari ibukota Kecamatan yaitu sekitar 3,5 kilometer. Sedangkan desa yang paling dekat dengan pusat pemerintahan Kecamatan adalah Desa Suka Marga dan Desa Sungai Gerong dengan jarak tempuh sekitar 0,5 kilometer.

Jumlah pegawai yang bekerja di Kantor camat Amen pada tahun 2015 berjumlah 23 orang yang terdiri dari 13 orang pegawai negeri sipil dan 10 orang tenaga honorer. Berdasarkan tingkat pendidikan pegawai kantor camat Amen yang berstatus sebagai PNS terdiri dari 8 orang merupakan lulusan SMA, 1 orang lulusan D-2, 1 orang lulusan D-3, 1 orang lulusan S-1 dan 1 orang lulusan S-2. Selain para pegawai kantor kecamatan, jalannya roda pemerintahan di Kecamatan juga dibantu oleh perangkat desa seperti Kepala Desa, Lurah, Kepala Dusun, Ketua RW dan lain-lain.

Gambar 2.1 Jarak Desa/Kelurahan ke Ibukota Kabupaten di Kecamatan Amen, 2015 (km)



Gambar 2.2 Banyaknya Desa, Kelurahan, Lingkungan, Dusun, Rukun Warga/Rukun Kampung, dan Rukun Tetangga di Kecamatan Amen, 2015



Tabel **Jarak Desa/Kelurahan ke Ibukota Kabupaten di Kecamatan Amen, 2015**
Table **2.2** *Distance of Village/Wards to Capital of Regency in Amen District, 2015*

(Km/Km)

Desa/Kelurahan <i>Village or Wards</i>	Jarak ke Ibukota Kabupaten <i>Distance to Capital of Regency</i>
(1)	(2)
Amen	10
Nangai Tayau I	16
Nangai Tayau	15,5
Pyang Mbik	13
Sukau Mergo	12
Sungai Gerong	11
Sukau Rajo	14
Selebar Jaya	16
Talang Bunut	16
Garut	17,5

Sumber : Kantor Kecamatan Amen
Source : *Amen District Office*

Tabel 2.3 Banyaknya Desa, Kelurahan, Lingkungan, Dusun, Rukun Warga/Rukun Kampung, dan Rukun Tetangga di Kecamatan Amen, 2015

Table Number of Village/Wards and Other Level Area in Amen District, 2015

(Buah/Unit)

Uraian <i>Description</i>	Jumlah <i>Total</i>
(1)	(2)
Kelurahan	1
Desa	9
Lingkungan	0
Dusun	27
RW/RK	2
RT	7

Sumber : Kantor Kecamatan Amen
Source : Amen District Office

Tabel Jumlah Tenaga Kerja/Pegawai Kantor Kecamatan Kecamatan Amen, 2015
Table 2.4 Number of Servants of District Office in Amen District, 2015

(Orang/Person)

Uraian <i>Description</i>	Jumlah <i>Total</i>
(1)	(2)
Fungsional	2
PNS (Struktural/Staf)	10
Honorer/Kontrak	10

Sumber : Kantor Kecamatan Amen
 Source : Amen District Office

Tabel **Jumlah Tenaga Kerja/Pegawai Kantor Kecamatan Berdasarkan Tingkat Pendidikan di Kecamatan Amen, 2015**
Table **2.5** *Number of Servants of District by Level of Education in Amen District, 2015*

(Orang/Person)

Uraian <i>Description</i>	Jumlah <i>Total</i>
(1)	(2)
SD	0
SMP	0
SMA	8
DI	0
D2	1
D3	1
S1	1
S2	1

Sumber : Kantor Kecamatan Amen
 Source : Amen District Office

Tabel 2.6 Jumlah Kepala Dusun (Kadus), Kepala Urusan (Kaur) Badan Pertimbangan Desa (BPD) dan lainnya Menurut Desa/Kelurahan di Kecamatan Amen Tahun, 2015
Table Number of KADUS, KAUR and Other Aparatur in Village/Wards in Amen District, 2015

(Orang/Person)

Desa/ Kelurahan	Ka. Lingku ngan	Kadus/ RT	RW	Kaur/ Kasi	BPD/ LPM	Lainnya
(1)	(2)	(3)	(4)	(5)	(6)	(7)
Amen	0	0	7	3	5	0
Nangai Tayau I	0	3	0	3	5	0
Nangai Tayau	0	3	0	3	5	0
Pyang Mbik	0	3	0	3	5	0
Sukau Mergo	0	3	0	3	5	0
Sungai Gerong	0	3	0	3	5	0
Sukau Rajo	0	3	0	3	5	0
Selebar Jaya	0	3	0	3	5	0
Talang Bunut	0	3	0	3	5	0
Garut	0	3	0	3	5	0

Sumber : Kantor Kecamatan Amen
 Source : Amen District Office

Tabel 2.7 Jumlah Kepala Dusun (Kadus), Kepala Urusan (Kaur) Badan Pertimbangan Desa (BPD) dan lainnya Menurut Tingkat Pendidikan di Kecamatan Amen Tahun, 2015

Table Number of KADUS, KAUR and Other Aparatur by Level of Education in Amen District, 2015

(Orang/Person)

Uraian <i>Description</i>	Jumlah <i>Total</i>
(1)	(2)
SD	0
SMP	3
SMA	109
S1	0
DI	0
D2	0
D3	2
S1	2
S2	0

Sumber : Kantor Kecamatan Amen
Source : Amen District Office



BAB 3

**PENDUDUK
DAN
KETENAGAKERJAAN**

BAB III PENDUDUK DAN KETENAGAKERJAAN

3.1 Penduduk

Berdasarkan proyeksi data Sensus Penduduk tahun 2010, jumlah penduduk di Kecamatan Amen tahun 2015 mencapai 7.678 jiwa dengan kepadatan penduduk mencapai 444,328 jiwa/km², artinya setiap 1 km² terdapat 444 jiwa penduduk. Jumlah penduduk tahun 2015 mengalami peningkatan sekitar 2,19 persen dari jumlah penduduk tahun 2014 yaitu 7.513 jiwa. Berdasarkan jenis kelamin, jumlah penduduk laki-laki sebanyak 3.889 jiwa dan jumlah penduduk perempuan sebanyak 3.789 jiwa dengan sex ratio sebesar 1,03.

Gambar 3.1 Jumlah Penduduk Menurut Jenis Kelamin di Kecamatan Amen, 2011-2015



3.2 Ketenagakerjaan

Tenaga kerja adalah penduduk usia 15 tahun keatas yang mampu melakukan pekerjaan dan dapat diikutsertakan dalam kegiatan ekonomi. Mayoritas penduduk Kecamatan Amen yang bekerja bergerak di sektor pertanian khususnya pertanian tanaman pangan. Selain tanaman pangan, masyarakat juga mengembangkan budidaya perikanan dan juga perkebunan.

<https://lebongkab.bps.go.id>

Tabel 3.1 Jumlah Penduduk Menurut Jenis Kelamin di Kabupaten Lebong, 2015
Table Number of Population by Sex in Lebong Regency, 2015

(Jiwa)

Desa/Kelurahan <i>Village/Wards</i>	Jenis Kelamin		Jumlah <i>Total</i>
	<i>Sex</i>		
	LK <i>Male</i>	PR <i>Female</i>	
(1)	(2)	(3)	(4)
Rimbo Pengadang	2 551	2 411	4 962
Topos	3 158	3 094	6 252
Lebong Selatan	7 643	7 305	14 948
Bingin Kuning	5 324	5 219	10 543
Lebong Tengah	5 508	5 355	10 863
Lebong Sakti	4 632	4 580	9 212
Lebong Atas	2 674	2 526	5 200
Padang Bano	2 916	2 365	5 281
Pelabai	3 716	3 517	7 233
Lebong Utara	8 442	8 279	16 721
Amen	3 889	3 789	7678
Uram Jaya	2 748	2 758	5 506
Pinang Belapis	2 515	2 276	4 791
Jumlah - Total	55 716	53 474	109 190

Sumber : BPS Provinsi Bengkulu
 Source : BPS Bengkulu Province

Tabel 3.3 Banyaknya Akte Kelahiran yang dikeluarkan di Kecamatan Amen, 2013-2015
Table 3.3 Number of Birth Certificate reported in Amen District, 2013-2015

(Jiwa)

Tahun <i>Years</i>	Jumlah <i>Total</i>
(1)	(4)
2013	501
2014	253
2015	253

Sumber : Kantor Kependudukan dan Catatan Sipil Kabupaten Lebong
Source : Office of Civil Registrasion in Lebong Regency

Tabel 3.4 Sumber Penghasilan Utama Sebagian Besar Penduduk Dan Komoditas Utama Masyarakat Menurut Desa/Kelurahan di Kecamatan Amen, 2015

Table The Main Income Source of the Majority of the Population and Primary Commodities in Rural Communities in Amen District, 2015

(Buah/Unit)

Desa/Kelurahan	Sumber Penghasilan Utama (Sektor)	Komoditas Utama
(1)	(2)	(3)
Amen	Pertanian	Padi
Nangai Tayau I	Pertanian	Padi
Nangai Tayau	Pertanian	Padi
Pyang Mbik	Pertanian	Padi
Sukau Mergo	Pertanian	Padi
Sungai Gerong	Pertanian	Padi
Sukau Rajo	Pertanian	Padi
Selebar Jaya	Pertanian	Padi
Talang Bunut	Pertanian	Padi
Garut	Pertanian	Padi

Sumber : Kantor Kecamatan Amen
Source : Amen District Office



BAB 4

SOSIAL

<https://lebongkab.bps.go.id>

BAB IV SOSIAL

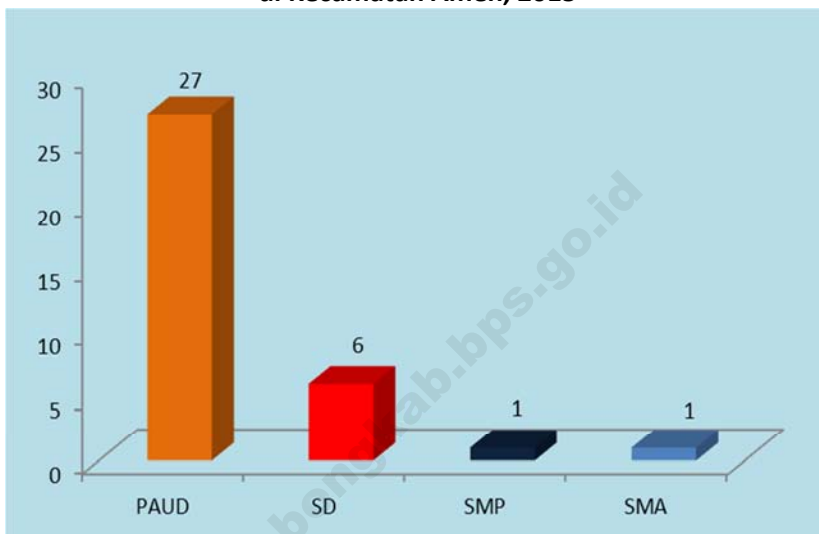
4.1 Pendidikan

Pendidikan merupakan komponen pembentuk sumber daya manusia yang akan menjadi faktor penting dalam pembangunan. Fasilitas pendidikan yang memadai merupakan salah satu faktor yang dapat menunjang tercapainya tujuan dari pendidikan tersebut. Pada tahun 2015, fasilitas pendidikan di Kecamatan Amen sudah cukup memadai, mulai dari tingkat Pendidikan Anak Usia Dini (PAUD) sampai tingkat Sekolah Menengah Atas (SMA), sehingga masyarakat dapat mengaksesnya dengan mudah. Berdasarkan data Dinas Pendidikan Kabupaten Lebong Tahun 2015, jumlah sekolah yang ada di Kecamatan Amen sebanyak 8 unit terdiri dari 6 unit SD, 1 unit SMP dan 1 unit SMA. Selain tingkat pendidikan formal di Kecamatan Amen juga terdapat fasilitas pendidikan non formal seperti PAUD, pendidikan keterampilan Komputer dan Taman Bacaan Masyarakat. Jumlah PAUD yang ada di Kecamatan Amen sebanyak 27 unit terdiri dari 4 unit PAUD Negeri dan 23 unit PAUD Swasta, Pendidikan Keterampilan Komputer 1 unit dan Taman Bacaan sebanyak 3 unit.

Kenyamanan sarana pendidikan yang ada tentunya ditunjang oleh ruang kelas yang memadai. Pada tahun 2015, untuk tingkat SD terdapat 38 ruang kelas dengan jumlah lulusan sebanyak 118 siswa, untuk tingkat SMP sebanyak 7 ruang kelas dengan lulusan sebanyak

62 orang dan untuk tingkat SMA terdapat 3 ruang kelas dengan jumlah lulusan sebanyak 22 orang.

Gambar 4.1 Jumlah Sekolah Menurut Jenisnya di Kecamatan Amen, 2015



4.2 Kesehatan

Salah satu program pemerintah Indonesia adalah mewujudkan Indonesia yang lebih sehat. Untuk menunjang program ini maka pemerintah mengupayakan adanya fasilitas kesehatan sampai tingkat kecamatan supaya masyarakat lebih mudah mengaksesnya.

Untuk mencapai sasaran program tersebut maka pemerintah berupaya menyediakan fasilitas kesehatan secara merata. Sampai tahun 2015 jumlah fasilitas kesehatan yang ada di Kecamatan Amen

berjumlah 13 unit terdiri dari 1 unit Puskesmas, 1 unit Puskesmas Pembantu, 1 unit Poskesdes dan 10 Posyandu. Berbagai fasilitas kesehatan tersebut juga didukung oleh adanya tenaga-tenaga kesehatan yang melayani masyarakat. Tahun 2015 jumlah tenaga Kesehatan yang terdapat di Kecamatan Amen sebanyak 41 orang terdiri dari 1 orang Dokter Umum, 1 orang Sarjana Keperawatan, 8 orang Paramedik Perawat, 6 orang Bidan, 1 orang Tenaga Gizi, 5 orang Tenaga Kesehatan Masyarakat dan 1 orang Sarjana Sanitasi.

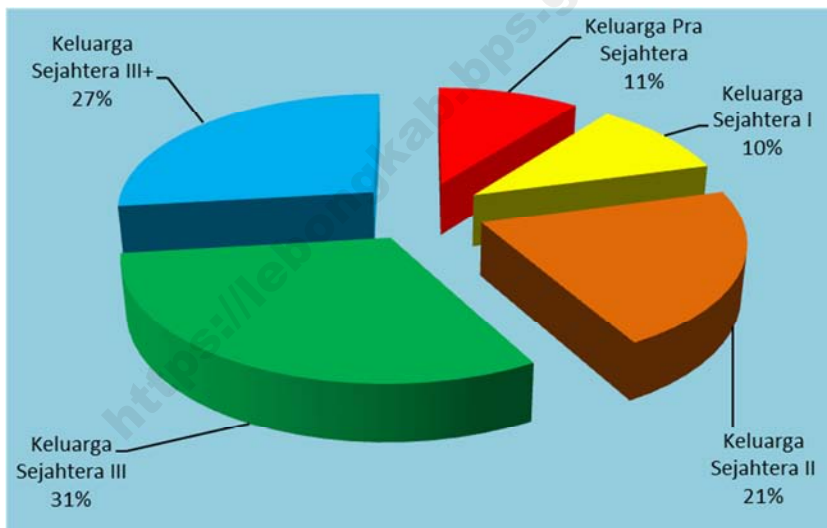
4.3 Keluarga Berencana

Salah satu upaya pemerintah untuk menekan angka pertumbuhan penduduk adalah dengan mencanangkan program Keluarga Berencana (KB). Salah satu indikator keberhasilan program KB ini dilihat dari jumlah akseptor aktif yang ada pada pasangan usia subur. Pada tahun 2015 tercatat jumlah Pasangan Usia Subur (PUS) di Kecamatan Amen sebanyak 1.371 pasangan dan jumlah akseptor aktif tercatat sebanyak 1.072 pasangan. Sedangkan persentase terhadap PUS tercatat sebesar 78,1 persen. Jumlah ini mengalami penurunan bila dibandingkan dengan Tahun 2014 yang mencapai 83,55 persen.

Untuk mendukung program KB maka disetiap desa tersedia fasilitas pelayanan KB. Tahun 2015 terdapat 41 tempat pelayanan KB, yang terdiri dari 10 unit Posyandu, 20 unit Sub PPKB, 10 unit PPKB dan 1 unit Klinik

Pada tahun 2015 tercatat dari 2.897 keluarga yang ada di Kecamatan Amen, 300 merupakan Keluarga Pra Sejahtera, 300 Keluarga Sejahtera I, 616 Keluarga Sejahtera II, 901 Keluarga Sejahtera III dan 780 Keluarga Sejahtera III+. Harapannya pemerintah terus membantu meningkatkan taraf hidup masyarakat sehingga semakin memperkecil jumlah keluarga pra sejahtera.

GAMBAR 4.2 PERSENTASE TAHAPAN KELUARGA SEJAHTER DI KECAMATAN AMEN, 2015



4.4 Keadaan Sosial

Keadaan sosial masyarakat di Kecamatan Amen sangat beraneka ragam. Penduduk asli di Kecamatan Amen adalah suku Rejang, tetapi ada juga penduduk dari suku lain seperti Padang, Sunda, Jawa dan lain-lain. Mayoritas penduduk memeluk agama Islam. Berdasarkan data dari Kantor Camat Amen tahun 2015 di Kecamatan Amen terdapat 10 unit mesjid dan 7 unit langgar. Keberadaan sarana ibadah ini diharapkan dapat membantu masyarakat untuk mengakses tempat ibadah di desa masing-masing.

Organisasi kemasyarakatan yang masih aktif sampai tahun 2015 adalah Karang Taruna sebanyak 5 unit dan Lembaga Swadaya Masyarakat (LSM) yang terdapat di Desa Nangai Tayau I dan Desa Selebar Jaya.

Tabel 4.1 Jumlah Sekolah Menurut Jenjang dan Statusnya Dalam Naungan DIKNAS Kabupaten Lebong di Kecamatan Amen, 2015
Table 4.1 Number of School Kinder Garden by Status In Amen District, 2015

(Buah/Unit)

Tingkat Pendidikan <i>Education Level</i>	Status Sekolah <i>School Status</i>		Jumlah <i>Total</i>
	Negeri <i>Public</i>	Swasta <i>Private</i>	
(1)	(2)	(3)	(4)
PAUD	4	23	27
SD	6	0	6
SMP	1	0	1
SMA	0	1	1
SMK	0	0	0

Sumber : Dinas Pendidikan Nasional Kabupaten Lebong
 Source : The National Education Service of Lebong Regency

Tabel 4.2 Rasio Murid dan Guru Menurut Statusnya Dalam Naungan DIKNAS Kabupaten Lebong di Kecamatan Amen, 2015
Table 4.2 Ratio of Students to Teachers by Status In Amen District, 2015

(Orang/Person)

Tingkat Pendidikan <i>Education Level</i>	Murid <i>Student</i>		Guru <i>Teacher</i>		Rasio <i>Ratio</i>	
	Negeri <i>Public</i>	Swasta <i>Private</i>	Negeri <i>Public</i>	Swasta <i>Private</i>	Negeri <i>Public</i>	Swasta <i>Private</i>
	(1)	(2)	(3)	(4)	(5)	(6)
PAUD	135	258	25	55	5,4	4,69
SD	674	0	70	0	9,63	0
SMP	136	0	20	0	6,80	0
SMA*	0	0	0	0	0	0
SMK	0	0	0	0	0	0

*data tidak tersedia

Sumber : Dinas Pendidikan Nasional Kabupaten Lebong
 Source : The National Education Service of Lebong Regency

Tabel 4.3 Banyaknya Ruang Kelas dan Lulusan Dalam Naungan DIKNAS Kabupaten Lebong Menurut Status di Kecamatan Amen, 2015

Table Ratio of Students to Teachers by Status In Amen District, 2015

Uraian <i>Description</i>	Ruang Kelas (ruang) <i>Class room (room)</i>		Lulusan (orang) <i>Graduate (people)</i>	
	Negeri <i>Public</i>	Swasta <i>Private</i>	Negeri <i>Public</i>	Swasta <i>Private</i>
(1)	(2)	(3)	(4)	(5)
PAUD*	0	0	0	0
SD	38	0	118	0
SMP	7	0	62	0
SMA	0	3	0	22
SMK	0	0	0	0

*data tidak tersedia

Sumber : Dinas Pendidikan Nasional Kabupaten Lebong
Source : The National Education Service of Lebong Regency

Tabel 4.4 Jumlah Sekolah Menurut Jenjang dan Statusnya Dalam Naungan KEMENAG Kabupaten Lebong di Kecamatan Amen, 2015

Table Number of School Kinder Garden by Status In Amen District, 2015

(Buah/Unit)

Tingkat Pendidikan <i>Education Level</i>	Status Sekolah <i>School Status</i>		Jumlah <i>Total</i>
	Negeri <i>Public</i>	Swasta <i>Private</i>	
(1)	(2)	(3)	(4)
PAUD	0	0	0
MIN	0	0	0
MTS	0	0	0
MAN	0	0	0

Sumber : Kantor Kementerian Agama Kabupaten Lebong
Source : Ministry of Religious Affairs Lebong Regency

Tabel 4.5 Rasio Murid dan Guru Menurut Statusnya Dalam Naungan KEMENAG Kabupaten Lebong di Kecamatan Amen, 2015
Table 4.5 Ratio of Students to Teachers by Status In Amen District, 2015

(Orang/Person)

Tingkat Pendidikan <i>Education Level</i>	Murid <i>Student</i>		Guru <i>Teacher</i>		Rasio <i>Ratio</i>	
	Negeri <i>Public</i>	Swasta <i>Private</i>	Negeri <i>Public</i>	Swasta <i>Private</i>	Negeri <i>Public</i>	Swasta <i>Private</i>
	(1)	(2)	(3)	(4)	(5)	(6)
PAUD	0	0	0	0	0	0
MIN	0	0	0	0	0	0
MTS	0	0	0	0	0	0
MAN	0	0	0	0	0	0

Sumber : Kantor Kementerian Agama Kabupaten Lebong
Source : Ministry of Religious Affairs Lebong Regency

Tabel 4.7 Jumlah Pendidikan Keterampilan Menurut Jenis dan Desa/Kelurahan Kecamatan Amen, 2015
Table 4.7 Number of Educational Skills by Type and Village / Village District Amen, 2015

(Buah/Unit)

Desa/Kelurahan	Jenis*	Jumlah
(1)	(2)	(3)
Amen	b	1
Nangai Tayau I	-	-
Nangai Tayau	-	-
Pyang Mbik	-	-
Sukau Mergo	-	-
Sungai Gerong	-	-
Sukau Rajo	-	-
Selebar Jaya	-	-
Talang Bunut	-	-
Garut	-	-

*Ket * a) Bahasa Asing; b) Computer; c) Menjahit/Tata Busana; d) Kecantikan; e) Montir Mobil/Motor; f) Elektronika; g) lainnya.*

Sumber : Kantor Kecamatan Amen
 Source : Amen District Office

Tabel 4.8 Keberadaan Jenis Pendidikan Informal dan Lainnya Menurut Desa/Kelurahan di Kecamatan Amen, 2015

Table The existence of type and Other Informal Education in According Village / Village District Amen, 2015

(Buah/Unit)

Desa/Kelurahan	Jenis *	Jumlah
(1)	(2)	(3)
Amen	-	-
Nangai Tayau I	c	1
Nangai Tayau	a	1
Pyang Mbik	-	-
Sukau Mergo	a	1
Sungai Gerong	a	1
Sukau Rajo	-	-
Selebar Jaya	a	1
Talang Bunut	c	1
Garut	a/c	1/1

*Ket * a) PAUD; b) Play Group; c) Taman Bacaan; d) Paket A/B/C; e) Pemberantasan Buta Kasara/keaksaraan fungsional; f) lainnya*

Sumber : Kepala Desa
Source : Amen District Office

Tabel 4.9 Banyaknya Fasilitas Kesehatan Menurut Jenisnya Di Kecamatan Amen, 2015
Table 4.9 Number of Health Facilities by Kind in Amen District, 2015

(Buah/Unit)

Fasilitas Kesehatan <i>Health Facilities</i>	Jumlah <i>Total</i>
(1)	(2)
Rumah Sakit Umum	0
Rumah Sakit Swasta	0
Puskesmas	1
Puskesmas Pembantu	1
Poskesdes	1
Posyandu	10
Apotek	0
Jumlah/Total	13

Sumber : Lebong Dalam Angka 2016
Source : Lebong Regency in Figures 2016

Tabel 4.10 Banyaknya Tenaga Kesehatan Menurut Jenis Tenaga Kesehatan di Kecamatan Amen, 2015
Table 4.10 Number of Health Personal by Kinds Profession in Amen District, 2015

(Orang/Person)

Jenis Tenaga Kesehatan <i>Type of Health Worker</i>	Jumlah <i>Total</i>
(1)	(2)
Dokter Umum	1
Dokter Spesialis	0
Dokter Gigi	0
Apoteker	0
Sarjana Keperawatan	1
Paramedik Perawat	8
Bidan	6
Tenaga Kefarmasian	0
Tenaga Gizi	1
Sarjana Sanitasi	1
Tenaga Kesehatan Masyarakat	5
Jumlah/Total	23

Sumber : Dinas Kesehatan Kabupaten Lebong
Source : The Public Health Service of Lebong Regency

Tabel 4.11 Jumlah Pasangan Usia Subur(PUS), Akseptor Aktif dan Akseptor Baru di Kecamatan Amen, 2015
Table 4.11 Number of Fertile Couples, Current User, and New Acceptors in Amen District, 2015

(Pasangan/Couple)	
Uraian <i>Description</i>	Jumlah <i>Total</i>
(1)	(2)
Pasangan Usia Subur	1 371
Akseptor Aktif	1 072
Persentase Terhadap PUS (%)	78,1
Akseptor Baru	400

Sumber : BPMPP dan KB Kabupaten Lebong
Source : BPMPP and KB of Lebong Regency

Tabel 4.12 Jumlah Tempat Pelayanan KB di Kecamatan Amen, 2015
Table 4.12 Number of Family Planning Service in Amen District, 2015

(Buah/Unit)	
Uraian <i>Description</i> (1)	Jumlah <i>Total</i> (2)
Posyandu	10
Sub PPKB	20
PPKB	10
Klinik	1
Jumlah/Total	41

Sumber : BPMPP dan KB Kabupaten Lebong
Source : BPMPP and KB of Lebong Regency

Tabel 4.13 Tahapan Keluarga Sejahtera di Kecamatan Amen, 2015
Table 4.13 Prosperity Family Phase in Amen District, 2015

(Keluarga/Family)

Uraian <i>Description</i> (1)	Jumlah <i>Total</i> (2)
Keluarga Pra Sejahtera	300
Keluarga Sejahtera I	300
Keluarga Sejahtera II	616
Keluarga Sejahtera III	901
Keluarga Sejahtera III+	780
Jumlah/Total	2 897

Sumber : BPMPP dan KB Kabupaten Lebong
 Source : BPMPP and KB of Lebong Regency

Tabel 4.15 Jumlah Panti Asuhan, Organisasi Sosial dan Karang Taruna di Kecamatan Amen, 2015
Table 4.15 Number of Orphanages, Social Organizations and Youth Associations in Amen District, 2015

(Buah/Unit)

Uraian <i>Description</i>	Jumlah <i>Total</i>
(1)	(2)
Panti Asuhan	0
Organisasi Sosial	0
Karang Taruna	5

Sumber : Dinsosnakertrans Dukcapil Kabupaten Lebong
Source : Department of Social, Manpower, Transmigration, population and civil registration of Lebong Regency

Tabel **Banyaknya Tenaga BABINSA dan**
BABINKAMTIPMAS di Kecamatan Amen Tahun
2015
Table **4.16** *Number of BABINSA and BABINKAMTIPMAS in Amen*
District, 2015

(Orang/Person)

Uraian <i>Description</i>	Jumlah <i>Total</i>
(1)	(2)
BABINSA	0
BABINKAMTIPMAS	0

Sumber : Kantor Kecamatan Amen
Source : Amen District Office

Tabel 4.17 **Banyaknya Bencana Alam di Kecamatan Amen, 2015**
Table Number of Natural Disasters in Amen District 2015

(Kejadian/Disasters)

Uraian <i>Description</i>	Jumlah <i>Total</i>
(1)	(2)
Kebakaran	0
Banjir	0
Gempa Bumi	0
Tanah Longsor	0
Putting Beliung	0
Gunung Meletus	0
Kekeringan Lahan	0
Kebakaran Hutan	0
Tsunami	0

Sumber : BPBD Kabupaten Lebong
Source : BPBD of Lebong Regency

Tabel Jumlah Tempat Ibadah Menurut
4.18 Desa/Kelurahan Kecamatan Amen, 2015
Table Number of Places of Worship According to the Village / Ward District Amen, 2015

(Buah/Unit)

Desa/Kelurahan	Jenis *	Jumlah
(1)	(2)	(3)
Amen	a/b	1/2
Nangai Tayau I	a/b	1/1
Nangai Tayau	a/b	1/1
Pyang Mbik	a	1
Sukau Mergo	a/b	1/2
Sungai Gerong	a/b	1/1
Sukau Rajo	a	1
Selebar Jaya	a	1
Talang Bunut	a	1
Garut	a	1

Ket a) Masjid; b) Surau/Langgar; c) Gereja kristen; d) Gereja Katolik; e) Kaple; f) Pura; g) Vihara; h) Klenteng

Sumber : Kantor Kecamatan Amen
Source : Amen District Office

Tabel 4.19 Jumlah Lembaga Non Profit Berdasarkan Jenis Menurut Desa/Kelurahan Kecamatan Amen, 2015

Table Number of Non Profit Institutions by Type According to the Village / Ward District Amen, 2015

(Buah/Unit)

Desa/Kelurahan	Jenis *	Jumlah
(1)	(2)	(3)
Amen	-	-
Nangai Tayau I	e	1
Nangai Tayau	-	-
Pyang Mbik	-	-
Sukau Mergo	-	-
Sungai Gerong	-	-
Sukau Rajo	-	-
Selebar Jaya	e	1
Talang Bunut	-	-
Garut	-	-

*Ket * a) Org Kemasyarakatan; b) Org sosial; c) Org Profesi; d) Perkumpulan Sosial/Masyarakat/Olahraga/Hobi; e) LSM; f) Lembaga Keagamaan; g) Org Bantuan Kemanusiaan/Beasiswa*

Sumber : Kantor Kecamatan Amen
Source : Amen District Office



BAB 5

PERTANIAN

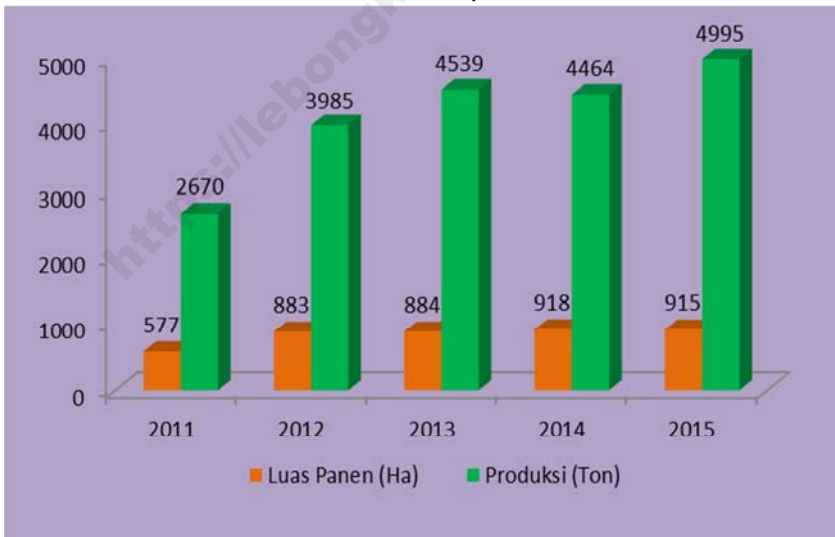
<https://lebongkab.go.id>

BAB V PERTANIAN

5.1 Pertanian

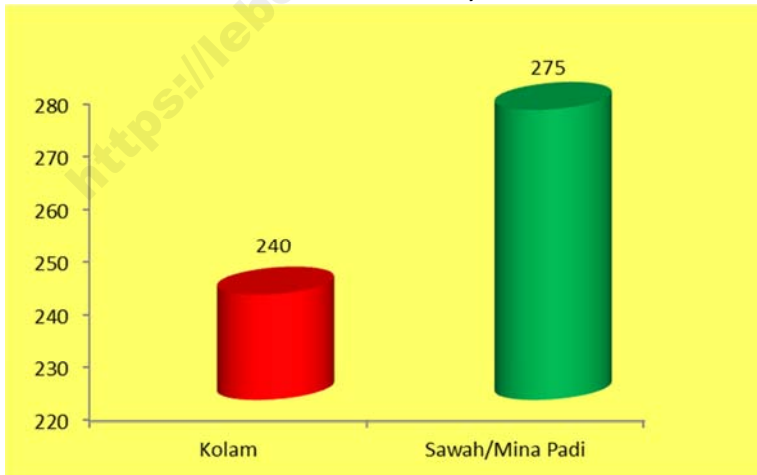
Sumber utama penghasilan masyarakat di Kecamatan Amen pada umumnya adalah dari sektor pertanian, khususnya pertanian tanaman padi. Pada Tahun 2015 jumlah produksi Padi Sawah di Kecamatan Amen mencapai 4.995 ton dengan luas panen 915 hektar. Selain mengusahakan tanaman pangan, masyarakat juga mengembangkan budidaya perikanan darat. Budidaya ikan yang paling banyak diusahakan masyarakat adalah budidaya sawah/mina padi.

Gambar 5.1 Luas Panen dan Produksi Padi Sawah di Kecamatan Amen, 2011-2015



Tahun 2015 tercatat ada 959 rumah tangga di Kecamatan Amen yang mengusahakan budidaya perikanan. Sebanyak 25 rumah tangga mengusahakan budidaya ikan di kolam dan 934 rumah tangga mengusahakan budidaya ikan sawah/mina padi. Selain budidaya ikan ada juga masyarakat yang mengusahakan perikanan tangkap di perairan umum. Tercatat selama tahun 2015 ada 14 rumah tangga yang mengusahakannya. Jumlah produksi ikan selama tahun 2015 untuk budidaya kolam sebanyak 240 ton sedangkan untuk budidaya sawah/mina padi sebanyak 275 ton. Sedangkan jumlah produksi ikan tangkap mencapai 3,78 ton. Untuk jumlah ternak yang dipotong di kecamatan Amen tahun 2015 sebanyak 259 ekor terdiri dari 213 ekor sapi potong, 33 ekor kerbau dan 13 ekor kambing.

**Gambar 5.2 Produksi Usaha Perikanan Darat (Ton)
di Kecamatan Amen, 2015**



Tabel 5.4 Luas Panen, Produksi Padi Sawah dan Sawah Ladang Kecamatan Amen, 2015
Table 5.4 Harvested Area, Production of Wet Land Paddy and Dry Land Paddy Amen District, 2015

Jenis Padi <i>Kind of Paddy</i>	Luas Panen (Ha) <i>Harvested Area (Ha)</i>	Produksi (Ton) <i>Production (Ton)</i>
(1)	(2)	(3)
Padi Sawah	915	4 995
Padi Ladang	0	0

Sumber : Dinas Pertanian dan Ketahanan Pangan Kabupaten Lebong
Source : *Agriculture and Food Security of Lebong Regency*

Tabel 5.5 Luas Panen dan Produksi Palawija Menurut Jenis Palawija di Kecamatan Amen, 2015
Table 5.5 Harvested Area, Production of Palawija By Kind of Palawija in Amen District, 2015

Jenis Palawija <i>Kind of Palawija</i>	Luas Panen (Ha) <i>Harvested Area (Ha)</i>	Produksi (Ton) <i>Production (Ton)</i>
(1)	(2)	(3)
Jagung	0	0
Ubi Kayu	0	0
Ubi Jalar	0	0
Kacang Tanah	0	0
Kedelai	0	0
Kacang Hijau	0	0

Sumber : Dinas Pertanian dan Ketahanan Pangan Kabupaten Lebong
Source : *Agriculture and Food Security of Lebong Regency*

Tabel Jumlah Ternak/Unggas yang Dipotong di Kecamatan Amen, 2015
Table 5.6 *Livestock/Poultry Slaughtered in Amen District, 2015*

(Ekor/Tail)

Jenis Ternak <i>Type of Livestock</i>	Jumlah <i>Total</i>
(1)	(2)
Sapi Potong	213
Sapi Perah	0
Kerbau	33
Kambing	13
Domba	0
Babi	0
Kuda	0

Sumber : Dinas Perikanan dan Peternakan Kabupaten Lebong
Source : *The Fisheries and Livestock Service of Lebong Regency*

Tabel 5.7 Jumlah Rumah Tangga Budidaya Perikanan dan Jenis Budidaya di Kecamatan Amen, 2015
Table 5.7 Number of Aquaculture Household and Type of Aquaculture in Amen District, 2015

(Rumah Tangga)	
Jenis Usaha <i>Type of Business</i>	Jumlah <i>Total</i>
(1)	(2)
Budidaya Laut	0
Tambak	0
Kolam	25
Keramba	0
Jaring Apung	0
Sawah/Mina Padi	934
Jumlah/Total	959

Sumber : Dinas Perikanan dan Peternakan Kabupaten Lebong
Source : The Fisheries and Livestock Service of Lebong Regency

Tabel 5.8 **Produksi Usaha Perikanan Darat di Kecamatan Amen, 2015**
Table 5.8 Production of Inland Fisheries in Amen District, 2015

(Ton)	
Jenis Usaha <i>Type of Business</i>	Produksi <i>Production</i>
(1)	(2)
Budidaya Laut	0
Tambak	0
Kolam	240
Keramba	0
Jaring Apung	0
Sawah/Mina Padi	275
Jumlah/Total	515

Sumber : Dinas Perikanan dan Peternakan Kabupaten Lebong
 Source : *The Fisheries and Livestock Service of Lebong Regency*

Tabel 5.9 Jumlah Heler/Penggilingan Padi Menurut Desa/Kelurahan di Kecamatan Amen, 2015
Table 5.9 Number Heler/Milling According to According to Rice Village / Ward in District Amen, 2015

(Buah/Unit)

Desa/Kelurahan <i>Village/Ward</i>	Jumlah <i>Total</i>
(1)	(2)
Amen	1
Nangai Tayau I	3
Nangai Tayau	2
Pyang Mbik	2
Sukau Mergo	3
Sungai Gerong	3
Sukau Rajo	2
Selebar Jaya	2
Talang Bunut	1
Garut	4
Jumlah/Total	23

Sumber : Kepala Desa/Lurah
Source : Chief of Village/Ward



BAB 6

PERINDUSTRIAN, PERTAMBANGAN DAN ENERGI

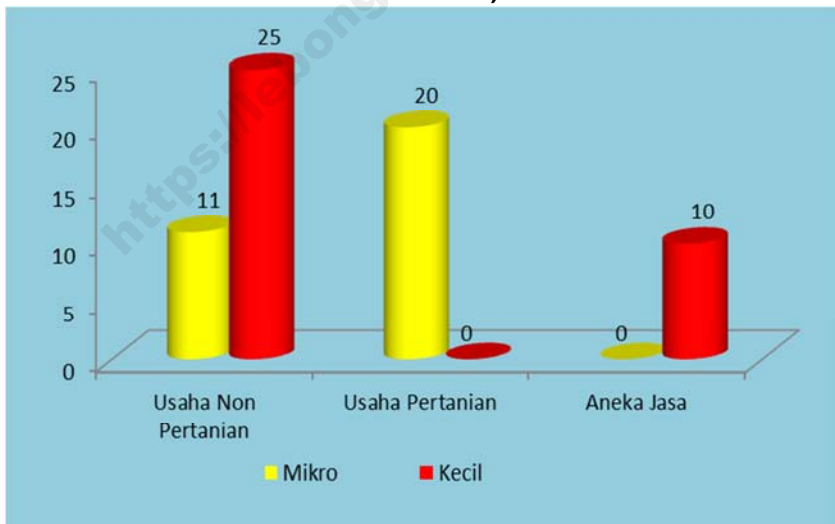
<https://bongokab.bps.go.id>

BAB VI. PERINDUSTRIAN, PERTAMBANGAN DAN ENERGI

6.1 Perindustrian

Sektor industri merupakan salah satu sektor yang juga mendukung peningkatan perekonomian. Sektor industri yang dikembangkan masyarakat di Kecamatan Amen pada umumnya adalah industri mikro dan kecil. Tahun 2015 tercatat ada 31 industri mikro yang ada di Kecamatan Amen yang terdiri dari 10 unit usaha non pertanian dan 20 unit usaha pertanian. Sedangkan usaha kecil tercatat ada 35 unit yang terdiri dari 25 unit usaha pertanian dan 10 unit usaha aneka jasa.

Gambar 6.1 Jumlah Usaha Mikro dan Kecil Menurut Jenisnya di Kecamatan Amen, 2015



6.2 Pertambangan

Keseluruhan desa di Kecamatan Amen dialiri oleh sungai seperti Sungai Ketahun, Sungai Kotok, Sungai Amen dan Irigasi Cendam. Selain digunakan untuk pertanian dan kehidupan sehari-hari, banyak juga masyarakat yang memanfaatkan sungai untuk melakukan kegiatan pertambangan tradisional, walaupun tidak tercatat secara resmi di Kantor Pelayanan Terpadu. Umumnya masyarakat menambang pasir, batu kali dan koral dari sungai.

6.3 Energi

Listrik merupakan salah satu sumber energi mendasar bagi masyarakat. Sampai Tahun 2015 seluruh desa di Kecamatan Amen sudah mendapatkan pasokan listrik yang memadai. Pendistribusian listrik hingga ketingkat keluarga/rumah di Kecamatan Amen masih terus diupayakan dan ditingkatkan oleh pemerintahan daerah melalui Perusahaan Listrik Negara (PLN) Cabang Muara Aman Kabupaten Lebong.

Sedangkan untuk bahan bakar, sebagian besar masyarakat di Kecamatan Amen menggunakan LPG, namun sebagian kecil masyarakat masih ada yang menggunakan kayu bakar.

Tabel 6.2 Bahan Bakar yang Digunakan Sebagai Besar Masyarakat Menurut Desa/Kelurahan di Kecamatan Amen, 2015

Table Used Fuel According to the majority of the Village / Ward in District Amen, 2015

(Buah/Unit)

Desa/kelurahan	Gas kota	LPG	Minyak tanah	Kayu bakar	Lainnya (batu bara, arang dll)
(1)	(2)	(3)	(4)	(5)	(6)
Amen	-	√	-	-	-
Nangai Tayau I	-	√	-	-	-
Nangai Tayau	-	√	-	-	-
Pyang Mbik	-	√	-	-	-
Sukau Mergo	-	-	-	√	-
Sungai Gerong	-	√	-	-	-
Sukau Rajo	-	√	-	-	-
Selebar Jaya	-	√	-	-	-
Talang Bunut	-	-	-	√	-
Garut	-	-	-	√	-

Sumber : Kepala Desa/Lurah
Source : Chief of Village/Ward

Tabel 6.3 Keberadaan Saluran Udara Tegangan Ekstra Tinggi (SUTET) dan Base Transceiver Station (BTS) Menurut Desa/Kelurahan Kecamatan Amen, 2015

Table The existence of Air Line Extra High Voltage (SUTET) and Base Transceiver Station (BTS) According to the Village / Ward District Amen, 2015

(Buah/Unit)

Desa/Kelurahan	SUTET	BTS
(1)	(2)	(3)
Amen	0	0
Nangai Tayau I	0	0
Nangai Tayau	0	0
Pyang Mbik	0	0
Sukau Mergo	0	0
Sungai Gerong	0	0
Sukau Rajo	0	0
Selebar Jaya	0	0
Talang Bunut	0	0
Garut	0	0

Sumber : Kantor Kecamatan Amen
 Source : Amen District Office

Tabel 6.4 Jumlah Lokasi dan Komoditas Utama Kegiatan Pertambangan dan Penggalian Golongan C Menurut Desa/Kelurahan Kecamatan Amen, 2015

Table 6.4 Number of Locations and Events Main Commodities Group C Mining and Quarrying According Village / Ward District Amen, 2015

(Buah/Unit)

Desa/Kelurahan	Pertambangan		Pengalihan C	
	Jumlah	Komoditas Utama	Jumlah	Komoditas Utama
(1)	(2)	(3)	(4)	(5)
Amen	0	-	0	-
Nangai Tayau I	0	-	0	-
Nangai Tayau	0	-	0	-
Pyang Mbik	0	-	0	-
Sukau Mergo	0	-	0	-
Sungai Gerong	0	-	0	-
Sukau Rajo	0	-	0	-
Selebar Jaya	0	-	0	-
Talang Bunut	0	-	0	-
Garut	0	-	0	-

Sumber : Dinas Pertambangan, Energi dan Sumberdaya Mineral
 Source : Department of Mines, Energy and Mineral Resources



BAB 7

**PERDAGANGAN, TRANSPORTASI,
KOMUNIKASI DAN PARIWISATA**

BAB VII. PERDAGANGAN, TRANSPORTASI DAN KOMUNIKASI

7.1 Perdagangan

Perkembangan sektor perdagangan di Kecamatan Amen memiliki potensi yang cukup baik. Hal ini didukung dengan jarak pusat ibukota kecamatan yang berdekatan dengan pusat perekonomian Kabupaten Lebong yaitu Pasar Muara Aman. Berdasarkan data dari Dinas Koperasi, UKM dan Perindag Kabupaten Lebong, tahun 2015 terdapat 250 orang pedagang kecil yang berusaha di Kecamatan Amen. Selain perdagangan, koperasi juga ikut berperan menunjang perekonomian masyarakat. Tahun 2015 tercatat ada 9 unit koperasi yang masih aktif di Kecamatan Amen yang terdiri dari 2 unit Koperasi Unit Desa (KUD), 1 unit Koperasi Pegawai Negeri (KPN), 1 unit KOPKAR dan 5 unit koperasi lainnya.

7.2 Transportasi, Komunikasi dan Pariwisata

Sampai tahun 2015 belum ada jalan Negara di Kecamatan Amen, tetapi ada 5 desa yang dilewati jalan propinsi dan 5 desa jalan Kabupaten.

Sampai tahun 2015 belum ada kantor Pos ataupun Kantor pos Pembantu di Kecamatan Amen, namun masyarakat tidak mengalami kesulitan untuk mengakses Kantor Pos karena jarak Kantor Pos dari Kecamatan Amen tidak terlalu jauh, hanya berjarak kurang lebih 1 km dari kantor camat Amen.

Letak Kecamatan Amen yang berupa hamparan, sebagian besar wilayahnya berupa areal persawahan dan perumahan. Dilihat dari potensi wisatanya, Kecamatan Amen bukanlah wilayah yang memiliki objek wisata. Berdasarkan data dari Dinas Perhubungan dan Parnsibud Kabupaten Lebong, tahun 2015 terdapat beberapa benda cagar budaya yang juga tercatat dengan Kecamatan Uram Jaya dan Kecamatan Lebong Utara diantaranya Keramat Ulu Dues, Keramat Lebong/Ki Pandan dan Bangunan Peninggalan Belanda. Diharapkan pemerintah memberikan perhatian serius terhadap Benda-benda Cagar Budaya karena memiliki nilai sejarah yang tinggi.

Tabel Jumlah Koperasi Menurut Jenisnya di Kecamatan Amen, 2015
Table 7.3 Numbers of Cooperative by Type in District Amen, 2015

Uraian Description	Jumlah Total
(1)	(2)
KUD	2
KPN	1
KOPKAR	1
Lainnya	5

Sumber : Dinas Koperasi, UKM dan Perindang Kabupaten
 : Lebong

Source

Tabel 7.4 Jenis Jalan Menurut Tingkat Pemerintahan yang berwenang dan Desa/Kelurahan Kecamatan Amen, 2015
Table 7.4 Road type authorized by Level of Government and Village/Ward District Amen, 2015

(Buah/Unit)

Desa/Kelurahan	Negara	Propinsi	Kabupaten
(1)	(2)	(3)	(4)
Amen	-	√	-
Nangai Tayau I	-	√	-
Nangai Tayau	-	√	-
Pyang Mbik	-	√	-
Sukau Mergo	-	√	-
Sungai Gerong	-	-	√
Sukau Rajo	-	-	√
Selebar Jaya	-	-	√
Talang Bunut	-	-	√
Garut	-	-	√

Sumber : Kantor Kecamatan Amen
 Source : Amen District Office

Tabel 7.5 Jumlah Jembatan dan Jenis Jembatan yang Terdapat Menurut Desa/Kelurahan Kecamatan Amen, 2015
Table Number of Bridges and Bridge type There By Village/Ward District Amen, 2015

(Buah/Unit)

Desa/Kelurahan	Jumlah	Jenis Jembatan (Terpanjang)*
(1)	(2)	(3)
Amen	1	c
Nangai Tayau I	1	a
Nangai Tayau	1	f
Pyang Mbik	2	c
Sukau Mergo	1	f
Sungai Gerong	1	c
Sukau Rajo	0	-
Selebar Jaya	1	f
Talang Bunut	1	c
Garut	1	f

*Ket * a) Beton; b) Kayu; c) Campuran beton dan besi; d) Campuran beton kayu; e) Campuran besai kayu; f) Gantung; g) Lainnya*

Sumber : Kantor Kecamatan Amen
 Source : Amen District Office

Tabel 7.8 Jumlah Tamu Hotel Menurut Jenis Tamu di Kecamatan Amen, 2015
Table Number of Guests by Kind in Amen District, 2015

Jenis Tamu <i>Kind of Guest</i> (1)	Jumlah <i>Total</i> (2)
WNI	7 120
WNA	0

Sumber : BPS Kabupaten Lebong
 Source : BPS Lebong Regency



BAB 8

KEUANGAN

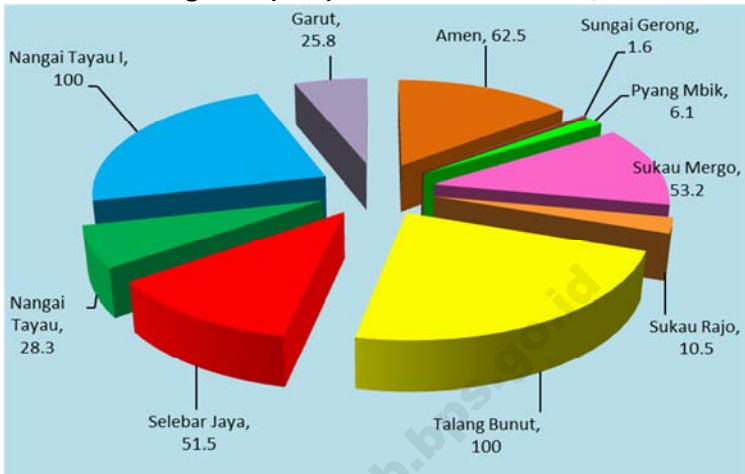
BAB VIII. KEUANGAN

8.1 Keuangan

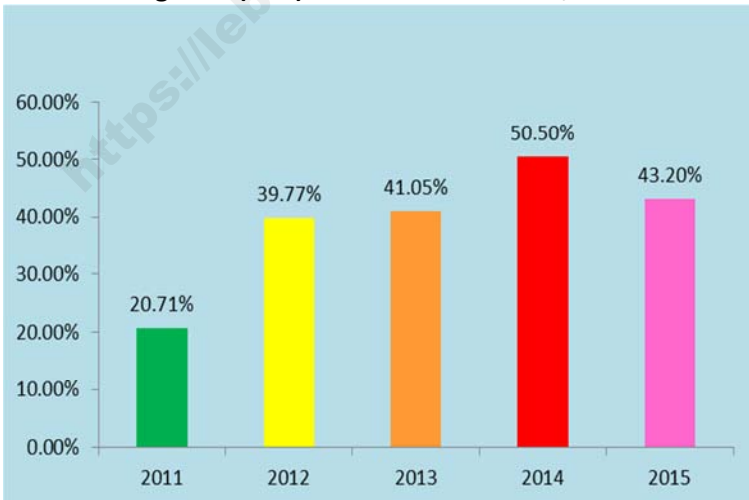
Salah satu sumber Pendapatan Asli Daerah (PAD) berasal dari penerimaan Pajak Bumi dan Bangunan (PBB). Tahun 2015 jumlah wajib pajak di Kecamatan Amen tercatat sebanyak 2.568 wajib pajak. Target penerimaan PBB tahun 2015 adalah sebesar Rp 73.597.343,- namun sampai Desember 2015 realisasai penerimaan pajak hanya mencapai Rp 31.793.435,- atau sekitar 43,20 persen. Secara umum realisasi penerimaan PBB tahun 2015 mengalami penurunan dibanding realisasi penerimaan tahun 2014 yang hanya mencapai 44,10 persen. Namun realisasi ini masih jauh dari yang diharapkan karena masih dibawah 50 persen. Desa Talang Bunut dan Desa Nangai Tayai I adalah desa yang realisasi PBBnya mencapai 100 persen, sedangkan Desa Sungai Gerong adalah desa yang realisasi PBBnya paling rendah yaitu 1,6 persen.

Diharapkan pemerintah setempat bisa membangun kerjasama yang baik dengan masyarakat supaya masyarakat memiliki kesadaran penuh untuk membayar pajak, karena pajak merupakan modal terbesar untuk pembangunan daerah.

Gambar 8.1 Persentase Realisasi Penerimaan Pajak Bumi dan Bangunan (PBB) di Kecamatan Amen, 2015



Gambar 8.2 Persentase Realisasi Penerimaan Pajak Bumi dan Bangunan (PBB) di Kecamatan Amen, 2011-2015



Tabel 8.1 Jumlah Wajib Pajak Bumi dan Bangunan di Kecamatan Amen, 2015

Table 8.1 Total Duty Tax of Land and Housing Tax in Amen District, 2015

(Orang/Person)

Desa/Kelurahan <i>Village/Ward</i>	Jumlah Wajib Pajak <i>Duty Taxes</i>
(1)	(2)
Amen	346
Sungai Gerong	206
Pyang Mbik	368
Sukau Mergo	253
Sukau Rajo	230
Talang Bunut	230
Selebar Jaya	142
Nangai Tayau	278
Nangai Tayau I	182
Garut	333
Jumlah/ Total	2 568

Sumber : Dinas Pendapatan, Pengelolaan Keuangan dan Aset Daerah Kabupaten Lebong
Source : Revenue, Finance and Asset Management Service of Lebong Regency

Tabel 8.2 Target dan Realisasi Pajak Bumi dan Bangunan di Kecamatan Amen, 2015
Table 8.2 Target and Realization of Land and Housing Tax in Amen District, 2015

(Rupiah/Rupiah)

Kecamatan <i>Districts</i>	Target <i>Target (Rp)</i>	Realisasi <i>Realization</i>	
		(Rp)	%
(1)	(2)	(3)	(4)
Amen	24 356 026	15 218 411	62,5
Sungai Gerong	5 935 653	93 014	1,6
Pyang Mbik	9 349 984	568 650	6,1
Sukau Mergo	4 082 482	2 172 561	53,2
Sukau Rajo	5 891 741	617 566	10,5
Talang Bunut	4 155 082	4 155 082	100
Selebar Jaya	5 098 697	2 628 241	51,5
Nangai Tayau	5 723 251	1 620 558	28,3
Nangai Tayau I	3 229 440	3 229 440	100
Garut	5 774 987	1 489 912	25,8
Jumlah/ Total	73 597 343	31 793 435	43,2

Sumber : Dinas Pendapatan, Pengelolaan Keuangan dan Aset Daerah Kabupaten Lebong
Source : Revenue, Finance and Asset Management Service of Lebong Regency

Tabel 8.3 Target dan Realisasi Pajak Bumi dan Bangunan di Kecamatan Amen, 2011-2015
Table 8.3 Target and Realization of Land and Housing Tax in Amen District, 2011-2016

(Rupiah/Rupiah)

Tahun Year	Target Target (Rp)	Realisasi Realization	
		(Rp)	%
(1)	(2)	(3)	(4)
2011	38.955.760	8.292.900	20,71
2012	38.955.760	15.494.043	39,77
2013	39.207.799	16.637.672	41,05
2014	40.156.666	20.287.557	50,50
2015	73.597.343	31.793.435	43,2

Sumber : Dinas Pendapatan, Pengelolaan Keuangan dan Aset Daerah Kabupaten Lebong
 Source : Revenue, Finance and Asset Management Service of Lebong Regency

DATA

MENCERDASKAN BANGSA



**BADAN PUSAT STATISTIK
KABUPATEN LEBONG**

Jalan Raya Komplek Perkantoran Jalur Dua - Tubei

Telp : (0738) 2200032

website: lebongkab.bps.go.id; email: bps1707@bps.go.id