



*Kecamatan Salaman*  
Dalam Angka **2012**



BADAN PUSAT STATISTIK  
KABUPATEN MAGELANG



## CAMAT SALAMAN

---

### S A M B U T A N

*Assalamualaikum warahmatullahi wabarakatuh*

Dengan memanjatkan puji dan syukur kehadiran Tuhan Yang Maha Esa, kami sambut gembira penerbitan buku **KECAMATAN SALAMAN DALAM ANGKA TAHUN 2012**. Guna mendukung pelaksanaan Otonomi Daerah, penyediaan data sampai wilayah terkecil menjadi kebutuhan yang sangat mendesak dan mutlak diperlukan. Untuk itu kami berharap agar penganeekaragaman data statistik sampai wilayah terkecil data ditingkatkan, baik dari segi jenis, kualitas maupun ketepatan data waktu penyajian.

Kepada semua Instansi/Dinas/Lembaga baik Pemerintah maupun Swasta di Kecamatan Salaman yang telah membantu terwujudnya buku ini, kami sampaikan terima kasih.

Kami berharap agar kerja sama lebih ditingkatkan dalam penyusunan buku ini dan dapat dilanjutkan untuk masa yang akan datang.

Akhirnya, semoga publikasi ini dapat dimanfaatkan sebagai dasar perencanaan dan evaluasi pelaksanaan pembangunan yang berkesinambungan di wilayah ini.

*Wassalamualaikum warahmatullahi wabarakatuh*

Salaman, April 2012  
**Camat Salaman**

**EDI WASONO, SH**  
NIP. 19680609 199303 1 004

## **KATA PENGANTAR**

**KECAMATAN SALAMAN DALAM ANGKA TAHUN 2012** adalah publikasi tahunan yang diterbitkan oleh Koordinator Statistik Kecamatan. Publikasi ini menyajikan data secara komprehensif dari berbagai bidang. Buku ini dimaksudkan untuk memberi gambaran tentang keadaan geografi, ciri-ciri dan keadaan sosial ekonomi penduduk tingkat kecamatan.

Publikasi tahun 2012 merupakan lanjutan publikasi tahun sebelumnya, memuat beberapa perubahan dan perbaikan, penambahan dan penyederhanaan tabel-tabel. Dalam semua tabel telah diusahakan untuk dapat menyajikan data tahun terakhir. Jika data tahun terakhir belum tersedia, maka disajikan data tahun sebelumnya.

Dengan terbitnya buku ini kami sampaikan banyak terima kasih kepada:

1. Yth. Kepala Badan Pusat Statistik Kabupaten Magelang
2. Yth. Camat Salaman beserta jajarannya
3. Yth. Kepala Instansi/Dinas/Lembaga/Badan baik pemerintah maupun Swasta se-Kecamatan Salaman
4. Yth. Kepala Desa se Kecamatan Salaman

Publikasi ini masih banyak kekurangannya, demi perbaikan dan penyempurnaan di masa datang, tanggapan dan saran yang bersifat membangun sangat diharapkan.

Semoga publikasi ini dapat bermanfaat hendaknya.

Salaman, April 2012  
**Koordinator Statistik Kecamatan  
Salaman**

**ISHARYONO**  
NIP.19600914 198203 1 004

## DAFTAR ISI

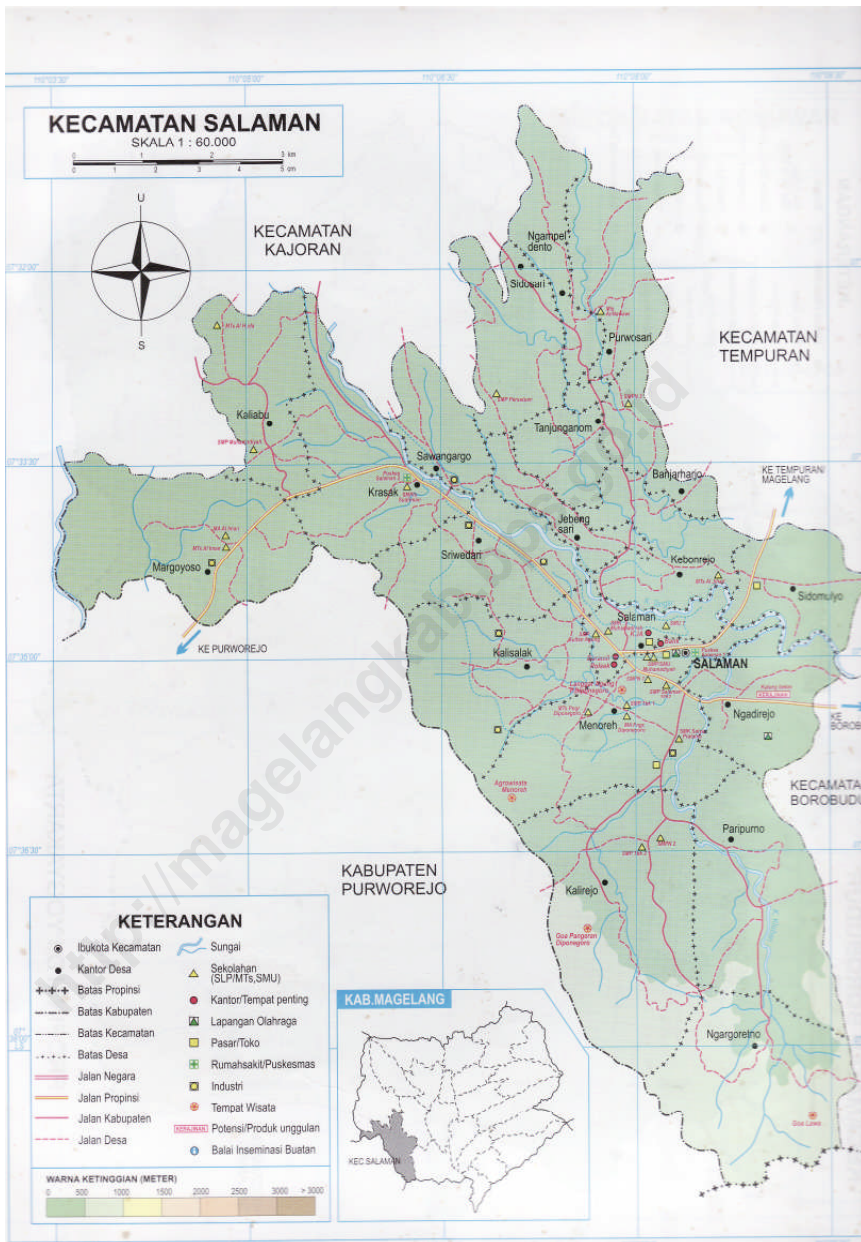
KATA SAMBUTAN.....	i
KATA PENGANTAR.....	ii
DAFTAR ISI.....	iii
<b>BAB I GEOGRAFI</b>	
Peta Kecamatan Salaman.....	vii
Peta Kabupaten Magelang.....	viii
Keadaan Alam Kecamatan Salaman.....	ix
I.1 Lokasi Desa Menurut Keadaan Topografi Tahun 2011...	1
I.2 Kondisi Desa Menurut Kemiringan Lahan Tahun 2011.....	2
I.3 Lokasi Desa Menurut Ketinggian DPL Tahun 2011 .....	3
I.4 Lokasi Desa Terhadap Kawasan Hutan Tahun 2011 .....	4
<b>BAB II PEMERINTAHAN</b>	
II.1 Daftar Nama Kepala Desa /Lurah dan Sekretaris Desa di Kecamatan Salaman Tahun 2011.....	5
II.2 Desa Menurut Status Pemerintahan.....	6
II.3 Keberadaan BPD/Dewan Kelurahan Menurut Desa/Kelurahan.....	7
II.4 Jumlah Dusun, RW dan RT Menurut Desa/Kelurahan....	8
II.5 Keberadaan Program/Kegiatan Pemberdayaan Masyarakat Untuk Pembangunan Perbaikan Infrastruktur.....	9
II.6 Keberadaan Program/Kegiatan Pemberdayaan Masyarakat Untuk Pembangunan Peningkatan Kapasitas Pertanian...	10
II.7 Keberadaan Program/Kegiatan Pemberdayaan Masyarakat Untuk Pembangunan Sosial Masyarakat.....	11
<b>BAB III PENDUDUK DAN ANGKATAN KERJA</b>	
III.1 Jumlah Penduduk Menurut Jenis Kelamin dan Sex Ratio Penduduk Dirinci Menurut Desa Tahun 2011.....	12

III.2	Jumlah Penduduk, Rumah Tangga dan Rata-Rata Penduduk Tiap Rumah Tangga Dirinci per Desa Tahun 2011.....	13
III.3	Luas Wilayah, Jumlah Penduduk dan Kepadatan Penduduk Per Km <sup>2</sup> Dirinci Per Desa Tahun 2011.....	14
III.4	Jumlah Penduduk Dirinci Menurut Desa, Kelompok Umur dan Jenis Kelamin Tahun 2011.....	15
III.5	Banyaknya Penduduk Dirinci Menurut Desa, Kelompok Umur dan Jenis Kelamin Tahun 2011 (Laki-Laki).....	16
III.6	Banyaknya Penduduk Dirinci Menurut Desa, Kelompok Umur dan Jenis Kelamin Tahun 2011 (Perempuan).....	17
III.7	Banyaknya Penduduk Berumur 10-64 Tahun Dirinci Tiap Desa dan Lapangan Pekerjaan Utama Tahun 2011.....	18
III.8	Banyaknya Penduduk Berumur 10-64 Tahun Dirinci Tiap Desa dan Status Pekerjaan Utama Tahun 2011..... Grafik Banyaknya Penduduk di Kecamatan Salaman Menurut Kelompok Umur Tahun 2010.....	19 20
 <b>BAB IV PENDIDIKAN</b>		
IV.1	Jumlah Fasilitas Pendidikan Dirinci Menurut Desa dan Jenis Lembaga Pendidikan Tahun 2011 (Negeri).....	21
IV.2	Jumlah Fasilitas Pendidikan Dirinci Menurut Desa dan Jenis Lembaga Pendidikan Tahun 2011 (Swasta).....	23
IV.3	Jumlah Siswa dan Guru Dirinci Menurut Desa dan Jenis Lembaga Pendidikan Tahun 2011 (Negeri).....	25
IV.4	Jumlah Siswa dan Guru Dirinci Menurut Desa dan Jenis Lembaga Pendidikan Tahun 2011 (Swasta).....	30
 <b>BAB V KESEHATAN</b>		
V.1	Jumlah Sarana Kesehatan Dirinci Per Desa Di Kecamatan Salaman Tahun 2011.....	35
V.2	Banyaknya Tenaga Kesehatan Yang Bertempat Tinggal Di Desa Di Kecamatan Salaman Tahun 2011.....	37

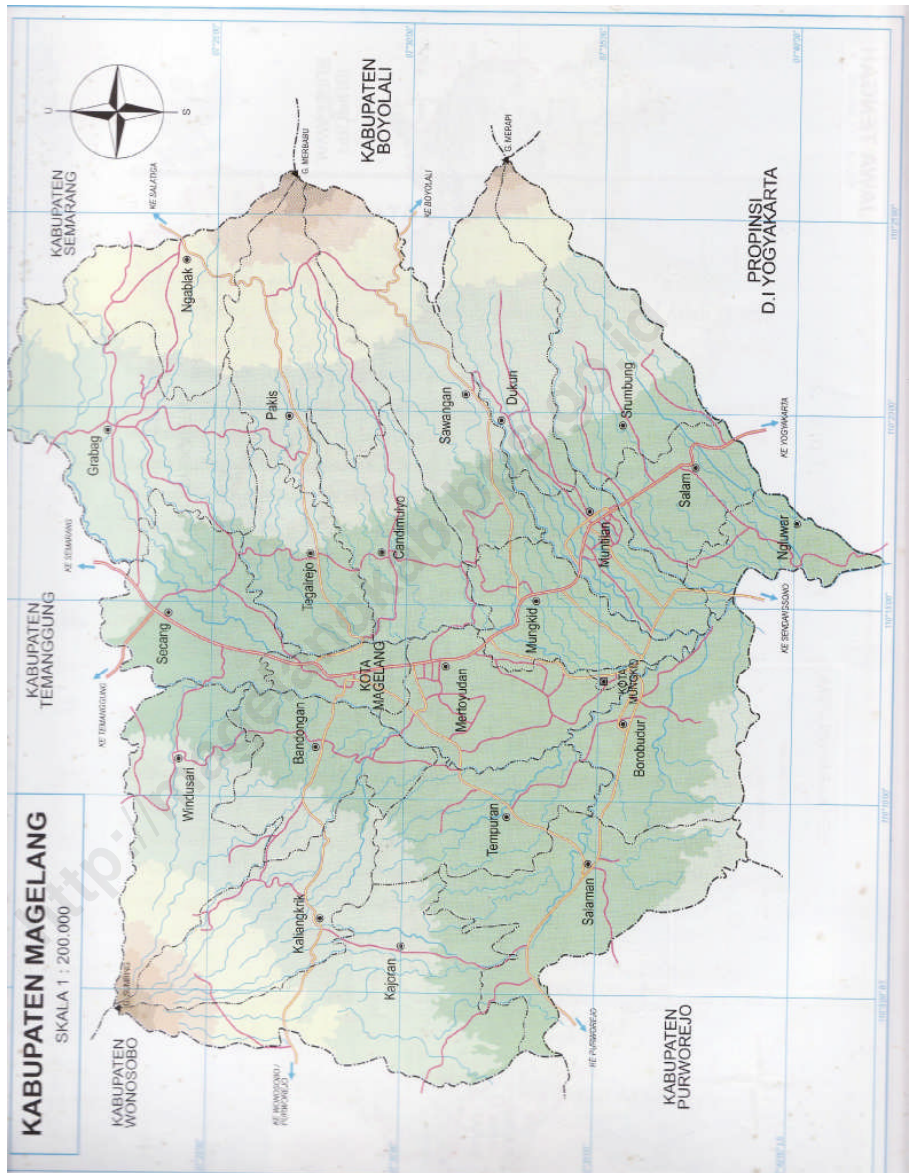
V.3	Banyaknya PUS, Peserta KB Aktif di Kecamatan Salaman Tahun 2011.....	38
<b>BAB VI PERTANIAN</b>		
VI.1	Luas Lahan Pertanian dan Lahan Non Pertanian Dirinci Menurut Desa Tahun 2011.....	41
VI.2	Luas Lahan Sawah Dan Lahan Non Sawah Dirinci Menurut Desa Tahun 2011.....	42
VI.3	Luas Lahan Sawah Irigiasi dan Sawah Non Irigiasi Dirinci Per Desa Tahun 2011.....	43
VI.4	Hasil Pertanian Utama Dirinci Menurut Desa Tahun 2011..	44
VI.5	Potensi Ternak/Unggas Dirinci Per Desa Tahun 2011....	45
VI.6	Populasi Ternak Dirinci Per Desa Tahun 2011.....	46
<b>BAB VII PERUMAHAN</b>		
VII.1	Jumlah Rumah Tangga Menurut Desa/Kelurahan dan Status Kepemilikan Tempat Tinggal.....	47
VII.2	Jumlah Rumah Tangga Menurut Desa/Kelurahan dan Jenis Lantai Terlluas.....	48
VII.3	Jumlah Rumah Tangga Menurut Desa/Kelurahan dan Luas Lantai Bangunan Tempat Tinggal.....	49
VII.4	Jumlah Rumah Tangga Menurut Desa/Kelurahan dan Sumber Penerangan Utama.....	50
VII.5	Jumlah Rumah Tangga Menurut Desa/Kelurahan dan Sumber Utama Air Minum.....	51
VII.6	Jumlah Rumah Tangga Menurut Desa/Kelurahan dan Fasilitas Buang Air Besar.....	53
<b>BAB PENDAPATAN REGIONAL</b>		
<b>VIII</b>		
VIII.1	Produk Domestik Regional Brutto Kecamatan Salaman Menurut Lapangan Usaha Atas Dasar Harga Berlaku	

	Tahun 2008-2010 .....	54
VIII.2	Produk Domestik Regional Brutto Kecamatan Salaman Menurut Lapangan Usaha Atas Dasar Harga Konstan 2000 Tahun 2008-2010.....	55
VIII.3	Distribusi Persentase Produk Domestik Regional Brutto Kecamatan Salaman Atas Dasar Harga Berlaku Tahun 2008-2010.....	56
VIII.4	Distribusi Persentase Produk Domestik Regional Brutto Kecamatan Salaman Atas Dasar Harga Konstan 2000 Tahun 2008-2010.....	57
VIII.5	Indeks Implisit Produk Domestik Regional Brutto Kecamatan Salaman Tahun 2008-2010.....	58
VIII.6	Pertumbuhan Ekonomi Kecamatan Salaman Tahun 2008-2010.....	59





Kecamatan Salaman Dalam Angka Tahun 2011      vii



## KEADAAN ALAM KECAMATAN SALAMAN

### 1. KEADAAN GEOGRAFIS

- Luas : 68,87 Km<sup>2</sup>
- Ketinggian : ± 280 m

### 2. BATAS WILAYAH

- Sebelah Utara : Kec. Kajoran
- Sebelah Timur : Kec. Tempuran dan Borobudur
- Sebelah Selatan : Kab. Purworejo dan Prop.DIY
- Sebelah Barat : Kab. Purworejo

### 3. SUHU UDARA / CURAH HUJAN

- Rata-rata Suhu Udara : 28 C
- Curah Hujan : 1615,5 mm

### 4. JENIS TANAH

- Tanah Aluvial : ± 14,5 %
- Tanah Latosol : ± 85,5 %

### 5. JARAK DARI IBUKOTA KEC.BOROBUDUR

- Kota Mungkid : 15 Km
- Kota Semarang : 104 Km
- Kota Yogyakarta : 54 Km
- Kota Jakarta : 560 Km



**LOKASI DESA MENURUT KEADAAN TOPOGRAFI  
TAHUN 2011**

Tabel : I.1

No	Desa	Puncak	Lereng	Lembah	Hamparan
(1)	(2)	(3)	(4)	(5)	(6)
1	Ngargoretno		√		
2	Paripurno		√		
3	Kalirejo		√		
4	Menoreh		√		
5	Ngadirejo				√
6	Sidomulyo				√
7	Kebonrejo				√
8	Salaman				√
9	Kalisalak				√
10	Sriwedari		√		
11	Jebengsari		√		
12	Tanjunganom			√	
13	Banjarharjo			√	
14	Purwosari		√		
15	Ngampeldento			√	
16	Sidosari		√		
17	Sawangargo		√		
18	Krasak		√		
19	Margoyoso		√		
20	Kaliabu		√		
<b>JUMLAH</b>		-	12	3	5

Sumber Data : Podes 2011(BPS)

**KONDISI DESA MENURUT KEMIRINGAN LAHAN  
TAHUN 2011**

Tabel : I.2

No	Desa	Landai < 15 Derajat	Sedang 5 - 25 Derajat	Curam > 25 Derajat
(1)	(2)	(3)	(4)	(5)
1	Ngargoretno		√	
2	Paripurno	√		
3	Kalirejo		√	
4	Menoreh		√	
5	Ngadirejo	√		
6	Sidomulyo	√		
7	Kebonrejo	√		
8	Salaman	√		
9	Kalisalak	√		
10	Sriwedari			√
11	Jebengsari		√	
12	Tanjunganom	√		
13	Banjarharjo	√		
14	Purwosari	√		
15	Ngampeldento	√		
16	Sidosari		√	
17	Sawangargo		√	
18	Krasak	√		
19	Margoyoso		√	
20	Kaliabu		√	
<b>J U M L A H</b>		<b>11</b>	<b>8</b>	<b>1</b>

Sumber Data : Podes 2011 (BPS)

**LOKASI DESA MENURUT KETINGIAN DPL  
TAHUN 2011**

Tabel : I.3

No	Desa	<300	300-500	501-700	>700
(1)	(2)	(3)	(4)	(5)	(6)
1	Ngargoretno		√		
2	Paripurno		√		
3	Kalirejo		√		
4	Menoreh	√			
5	Ngadirejo	√			
6	Sidomulyo		√		
7	Kebonrejo		√		
8	Salaman	√			
9	Kalisalak	√			
10	Sriwedari	√			
11	Jebengsari	√			
12	Tanjunganom	√			
13	Banjarharjo	√			
14	Purwosari		√		
15	Ngampeldento		√		
16	Sidosari		√		
17	Sawangargo		√		
18	Krasak			√	
19	Margoyoso				
20	Kaliabu		√		
<b>J U M L A H</b>		<b>9</b>	<b>10</b>	<b>1</b>	

Sumber Data : Podes 2011 (BPS)

**LOKASI DESA TERHADAP KAWASAN HUTAN  
TAHUN 2011**

Tabel : I.4

No	Desa	Dalam Hutan	Sekitar Hutan	Di Luar Hutan
(1)	(2)	(3)	(4)	(5)
1	Ngargoretno			√
2	Paripurno			√
3	Kalirejo			√
4	Menoreh		√	
5	Ngadirejo			√
6	Sidomulyo			√
7	Kebonrejo			√
8	Salaman			√
9	Kalisalak			√
10	Sriwedari			√
11	Jebengsari			√
12	Tanjunganom			√
13	Banjarharjo			√
14	Purwosari			√
15	Ngampeldento			√
16	Sidosari		√	
17	Sawangargo			√
18	Krasak			√
19	Margoyoso			√
20	Kaliabu			√
<b>J U M L A H</b>			<b>2</b>	<b>18</b>

Sumber Data : Podes 2011 (BPS)



## DAFTAR NAMA KEPALA DESA / LURAH DAN SEKDES TAHUN 2011

Tabel : II.1

No	Desa	Nama	
		Kepala Desa/Lurah	Sekretaris Desa
( 1 )	( 2 )	( 3 )	( 4 )
1	Ngargoretno	Wicaksono	Slamet Riyanto
2	Paripurno	Tarwondo	-
3	Kalirejo	Sukardi	Solikhin
4	Menoreh	Mustamil	Ika Damayanti.N
5	Ngadirejo	Nurul Huda	Maksum
6	Sidomulyo	M.Macfudh	Suharto
7	Kebonrejo	Mohamad Sajidun	Makmun
8	Salaman	H.Toat Subakti	-
9	Kalisalak	H.Abdul Hamid	Sa'ban
10	Sriwedari	Suyono	Nurbiyanto
11	Jebengsari	Maryono	Nuryanto
12	Tanjunganom	Slamet Sururi	Agus Subkhan
13	Banjarharjo	Hilaludin	Agus Zaenal Warsun
14	Purwosari	Subagiyo	Hadi Wardoyo
15	Ngampeldento	Asmawi	Suprpto
16	Sidosari	Muh.Romdhon	Agus Prasetyo
17	Sawangargo	Sudito	Musholim
18	Krasak	Mat Riyadi	Sutrisno,SE
19	Margoyoso	Suroso Singgih Pratomo,SH	Marjan Triyono
20	Kaliabu	Khoir anwar	Mohamad Arifin

Sumber Data : Pemerintah Kecamatan

## DESA MENURUT STATUS PEMERINTAHAN

Tabel.II.2

No	Desa	Status Pemerintahan	
		Desa	Kelurahan
(1)	(2)	(3)	(4)
1	Ngargoretno	√	
2	Paripurno	√	
3	Kalirejo	√	
4	Menoreh	√	
5	Ngadirejo	√	
6	Sidomulyo	√	
7	Kebonrejo	√	
8	Salaman	√	
9	Kalisalak	√	
10	Sriwedari	√	
11	Jebengsari	√	
12	Tanjunganom	√	
13	Banjarharjo	√	
14	Purwosari	√	
15	Ngampeldento	√	
16	Sidosari	√	
17	Sawangargo	√	
18	Krasak	√	
19	Margoyoso	√	
20	Kaliabu	√	
<b>JUMLAH</b>		<b>20</b>	

Sumber Data : Podes 2011 ( BPS )

## KEBERADAAN BPD / DEWAN KELURAHAN MENURUT DESA / KELURAHAN

Tabel : II.3

No	Desa	Keberadaan			
		BPD		Dewan Kelurahan	
		Ada	Tidak Ada	Ada	Tidak Ada
( 1 )	( 2 )	( 3 )	( 4 )	( 5 )	( 6 )
1	Ngargoretno	√			
2	Paripurno	√			
3	Kalirejo	√			
4	Menoreh	√			
5	Ngadirejo	√			
6	Sidomulyo	√			
7	Kebonrejo	√			
8	Salaman	√			
9	Kalisalak	√			
10	Sriwedari	√			
11	Jebengsari	√			
12	Tanjunganom	√			
13	Banjarharjo	√			
14	Purwosari	√			
15	Ngampeldento	√			
16	Sidosari	√			
17	Sawangargo	√			
18	Krasak	√			
19	Margoyoso	√			
20	Kaliabu	√			
<b>JUMLAH</b>		<b>20</b>			

Sumber Data : Podes 2011 ( BPS )

## JUMLAH DUSUN , RW DAN RT MENURUT DESA / KELURAHAN

Tabel : II.4

No	Desa	Jumlah		
		Dusun	RW	RT
(1)	(2)	(3)	(4)	(5)
1	Ngargoretno	6	9	24
2	Paripurno	6	6	22
3	Kalirejo	4	10	35
4	Menoreh	16	16	53
5	Ngadirejo	11	14	29
6	Sidomulyo	8	8	27
7	Kebonrejo	9	9	64
8	Salaman	6	13	54
9	Kalisalak	9	11	43
10	Sriwedari	10	11	36
11	Jebengsari	6	8	17
12	Tanjunganom	7	7	18
13	Banjarharjo	5	5	15
14	Purwosari	6	7	18
15	Ngampeldento	6	6	22
16	Sidosari	6	7	25
17	Sawangargo	7	7	26
18	Krasak	9	13	59
19	Margoyoso	6	6	35
20	Kaliabu	8	10	38
<b>JUMLAH</b>		151	183	660

Sumber Data : Podes 2011 ( BPS )

**KEBERADAAN PROGRAM / KEGIATAN PEMBERDAYAAN  
MASYARAKAT UNTUK PEMBANGUNAN PERBAIKAN  
INFRASTRUKTUR**

Tabel : II.5

No	Desa	Keberadaan Kegiatan Pembangunan Perbaikan Infrastruktur	
		Ada	Tidak Ada
( 1 )	( 2 )	( 3 )	( 4 )
1	Ngargoretno	√	
2	Paripurno	√	
3	Kalirejo	√	
4	Menoreh	√	
5	Ngadirejo	√	
6	Sidomulyo	√	
7	Kebonrejo	√	
8	Salaman	√	
9	Kalisalak	√	
10	Sriwedari	√	
11	Jebengsari	√	
12	Tanjunganom	√	
13	Banjarharjo	√	
14	Purwosari	√	
15	Ngampeldento	√	
16	Sidosari	√	
17	Sawangargo	√	
18	Krasak	√	
19	Margoyoso	√	
20	Kaliabu	√	
<b>JUMLAH</b>		<b>20</b>	

Sumber Data : Podes 2011 ( BPS )

**KEBERADAAN PROGRAM / KEGIATAN PEMBERDAYAAN  
MASYARAKAT UNTUK PEMBANGUNAN PENINGKATAN  
KAPASITAS PERTANIAN**

Tabel : II.6

No	Desa	Keberadaan Kegiatan Peningkatan Kapasitas Pertanian	
		Ada	Tidak Ada
(1)	(2)	(3)	(4)
1	Ngargoretno		√
2	Paripurno		√
3	Kalirejo		√
4	Menoreh		√
5	Ngadirejo	√	
6	Sidomulyo	√	
7	Kebonrejo	√	
8	Salaman		√
9	Kalisalak		√
10	Sriwedari		√
11	Jebengsari	√	
12	Tanjunganom	√	
13	Banjarharjo	√	
14	Purwosari	√	
15	Ngampeldento	√	
16	Sidosari	√	
17	Sawangargo	√	
18	Krasak	√	
19	Margoyoso	√	
20	Kaliabu		√
<b>JUMLAH</b>		<b>12</b>	<b>8</b>

Sumber Data : Podes 2011 ( BPS )

**KEBERADAAN PROGRAM / KEGIATAN PEMBERDAYAAN  
MASYARAKAT UNTUK PEMBANGUNAN SOSIAL MASYARAKAT**

Tabel : II.7

No	Desa	Keberadaan Kegiatan Peningkatan Sosial Masyarakat	
		Ada	Tidak Ada
( 1 )	( 2 )	( 3 )	( 4 )
1	Ngargoretno	√	
2	Paripurno	√	
3	Kalirejo	√	
4	Menoreh	√	
5	Ngadirejo		√
6	Sidomulyo		√
7	Kebonrejo	√	
8	Salaman	√	
9	Kalisalak		√
10	Sriwedari	√	
11	Jebengsari	√	
12	Tanjunganom	√	
13	Banjarharjo	√	
14	Purwosari	√	
15	Ngampeldento	√	
16	Sidosari		√
17	Sawangargo	√	
18	Krasak		√
19	Margoyoso		√
20	Kaliabu	√	
<b>JUMLAH</b>		<b>14</b>	<b>6</b>

Sumber Data : Podes 2011 ( BPS )





**JUMLAH PENDUDUK MENURUT JENIS KELAMIN  
DAN SEX RATIO PENDUDUK DIRINCI MENURUT DESA  
TAHUN 2011**

Tabel : III.1

No.	Desa	PENDUDUK			Sex Ratio
		Laki-laki	Perempuan	Jumlah	
(1)	(2)	(3)	(4)	(5)	(6)
1	Ngargoretno	1.471	1.405	2.876	105
2	Paripurno	1.520	1.505	3.025	101
3	Kalirejo	2.271	2.272	4.543	100
4	Menoreh	3.545	3.541	7.086	100
5	Ngadirejo	2.264	2.291	4.555	99
6	Sidomulyo	2.155	1.995	4.150	108
7	Kebonrejo	2.641	2.658	5.299	99
8	Salaman	2.027	2.201	4.228	92
9	Kalisalak	1.773	1.822	3.595	97
10	Sriwedari	1.794	1.850	3.644	97
11	Jebengsari	720	766	1.486	94
12	Tanjunganom	681	696	1.377	98
13	Banjarharjo	633	645	1.278	98
14	Purwosari	744	799	1.543	93
15	Ngampeldento	850	863	1.713	98
16	Sidosari	1.155	1.163	2.318	99
17	Sawangargo	1.080	1.068	2.148	101
18	Krasak	1.845	1.843	3.688	100
19	Margoyoso	1.781	1.754	3.535	102
20	Kaliabu	1.933	1.851	3.784	104
Jumlah		32.883	32.988	65.871	1.986

Sumber Data : Sensus Penduduk 2011 (BPS)

**JUMLAH PENDUDUK, RUMAH TANGGA  
DAN RATA-RATA PENDUDUK TIAP RUMAH TANGGA  
DIRINCI PER DESA TAHUN 2011**

Tabel : III.2

No.	Desa	Jumlah Penduduk	Jumlah Rumah Tangga	Rata-rata Jiwa / RT
(1)	(2)	(3)	(4)	(5)
1	Ngargoretno	2.876	810	3,6
2	Paripurno	3.025	879	3,4
3	Kalirejo	4.543	1.240	3,7
4	Menoreh	7.086	1.942	3,6
5	Ngadirejo	4.555	1.196	3,8
6	Sidomulyo	4.150	1.100	3,8
7	Kebonrejo	5.299	1.553	3,4
8	Salaman	4.228	1.132	3,7
9	Kalisalak	3.595	1.022	3,5
10	Sriwedari	3.644	1.027	3,5
11	Jebengsari	1.486	420	3,5
12	Tanjunganom	1.377	398	3,5
13	Banjarharjo	1.278	349	3,7
14	Purwosari	1.543	461	3,3
15	Ngampeldento	1.713	483	3,5
16	Sidosari	2.318	690	3,4
17	Sawangargo	2.148	605	3,6
18	Krasak	3.688	1.100	3,4
19	Margoyoso	3.535	963	3,7
20	Kaliabu	3.784	1.007	3,8
Jumlah		65.871	18.377	3,6

Sumber Data : Sensus Penduduk 2011 (BPS)

*Kecamatan Salaman Dalam Angka Tahun 2011*

**LUAS WILAYAH, JUMLAH PENDUDUK  
DAN KEPADATAN PENDUDUK PER KM<sup>2</sup>  
DIRINCI PER DESA TAHUN 2011**

Tabel : III.3

No.	Desa	Luas Wilayah (Km <sup>2</sup> )	Jumlah Penduduk	Kepadatan Penduduk
(1)	(2)	(3)	(4)	(5)
1	Ngargoretno	6,18	2.876	465
2	Paripurno	3,74	3.025	809
3	Kalirejo	6,79	4.543	669
4	Menoreh	6,00	7.086	1.181
5	Ngadirejo	3,53	4.555	1.290
6	Sidomulyo	2,15	4.150	1.930
7	Kebonrejo	3,41	5.299	1.554
8	Salaman	1,34	4.228	3.155
9	Kalisalak	4,43	3.595	812
10	Sriwedari	3,24	3.644	1.125
11	Jebengsari	1,43	1.486	1.039
12	Tanjunganom	1,64	1.377	840
13	Banjarharjo	1,32	1.278	968
14	Purwosari	3,03	1.543	509
15	Ngampeldento	2,80	1.713	612
16	Sidosari	2,98	2.318	778
17	Sawangargo	1,81	2.148	1.187
18	Krasak	4,28	3.688	862
19	Margoyoso	5,40	3.535	655
20	Kaliabu	3,37	3.784	1.123
Jumlah		68,87	65.871	21.562

Sumber Data : Sensus Penduduk 2011 (BPS)

*Kecamatan Salaman Dalam Angka Tahun 2011*

**JUMLAH PENDUDUK DIRINCI MENURUT DESA,  
KELOMPOK UMUR DAN JENIS KELAMIN  
TAHUN 2011**

Tabel : III.4

Laki-laki + Perempuan

No.	Desa	Kelompok Umur				
		00-04	05-17	18-24	25-59	60+
(1)	(2)	(3)	(4)	(5)	(6)	(7)
1	Ngargoretno	236	707	267	1.354	312
2	Paripurno	259	720	263	1.389	394
3	Kalirejo	398	1.128	385	2.145	487
4	Menoreh	592	1.646	626	3.389	833
5	Ngadirejo	411	1.070	502	2.099	473
6	Sidomulyo	351	997	400	2.017	385
7	Kebonrejo	438	1.179	529	2.591	562
8	Salaman	322	1.008	414	2.033	451
9	Kalisalak	266	854	281	1.723	471
10	Sriwedari	334	826	274	1.751	459
11	Jebengsari	150	320	120	720	176
12	Tanjunganom	124	298	116	678	161
13	Banjarharjo	114	301	111	590	162
14	Purwosari	136	404	111	686	206
15	Ngampeldento	123	423	179	801	187
16	Sidosari	208	576	154	1.058	322
17	Sawangargo	187	466	209	1.018	268
18	Krasak	304	868	331	1.793	392
19	Margoyoso	318	915	361	1.605	336
20	Kaliabu	359	922	363	1.793	347
Jumlah		5.630	15.628	5.996	31.233	7.384

Sumber Data : Sensus Penduduk 2011 (BPS)

*Kecamatan Salaman Dalam Angka Tahun 2011*

**BANYAKNYA PENDUDUK DIRINCI MENURUT DESA,  
KELOMPOK UMUR DAN JENIS KELAMIN  
TAHUN 2011**

Tabel : III.5

Laki-laki

No.	Desa	Kelompok Umur				
		00-04	05-17	18-24	25-59	60+
(1)	(2)	(3)	(4)	(5)	(6)	(7)
1	Ngargoretno	122	362	143	707	137
2	Paripurno	121	380	135	694	190
3	Kalirejo	186	598	181	1.067	239
4	Menoreh	293	852	307	1.701	392
5	Ngadirejo	212	518	263	1.053	218
6	Sidomulyo	174	565	211	1.019	186
7	Kebonrejo	220	590	259	1.315	257
8	Salaman	163	485	194	997	188
9	Kalisalak	133	455	132	845	208
10	Sriwedari	173	417	137	845	222
11	Jebengsari	71	151	51	372	75
12	Tanjunganom	69	160	50	322	80
13	Banjarharjo	62	154	49	293	75
14	Purwosari	75	207	59	299	104
15	Ngampeldento	62	208	107	394	79
16	Sidosari	107	282	71	525	170
17	Sawangargo	102	234	115	503	126
18	Krasak	142	448	166	905	184
19	Margoyoso	169	465	201	794	152
20	Kaliabu	197	480	187	909	160
Jumlah		2.853	8.011	3.018	15.559	3.442

Sumber Data : Sensus Penduduk 2011 (BPS)

*Kecamatan Salaman Dalam Angka Tahun 2011*

**BANYAKNYA PENDUDUK DIRINCI MENURUT DESA,  
KELOMPOK UMUR DAN JENIS KELAMIN  
TAHUN 2011**

Tabel : III.6

Perempuan

No.	Desa	Kelompok Umur				
		00-04	04-17	18-24	25-59	60+
(1)	(2)	(3)	(4)	(5)	(6)	(7)
1	Ngargoretno	114	345	124	647	175
2	Paripurno	138	340	128	695	204
3	Kalirejo	212	530	204	1.078	248
4	Menoreh	299	794	319	1.688	441
5	Ngadirejo	199	552	239	1.046	255
6	Sidomulyo	177	432	189	998	199
7	Kebonrejo	218	589	270	1.276	305
8	Salaman	159	523	220	1.036	263
9	Kalisalak	133	399	149	878	263
10	Sriwedari	161	409	137	906	237
11	Jebengsari	79	169	69	348	101
12	Tanjunganom	55	138	66	356	81
13	Banjarharjo	52	147	62	297	87
14	Purwosari	61	197	52	387	102
15	Ngampeldento	61	215	72	407	108
16	Sidosari	101	294	83	533	152
17	Sawangargo	85	232	94	515	142
18	Krasak	162	420	165	888	208
19	Margoyoso	149	450	160	811	184
20	Kaliabu	162	442	176	884	187
Jumlah		2.777	7.617	2.978	15.674	3.942

Sumber Data : Sensus Penduduk 2011 (BPS)

*Kecamatan Salaman Dalam Angka Tahun 2011*

**BANYAKNYA PENDUDUK BERUMUR 10-64 TAHUN  
DIRINCI TIAP DESA DAN LAPANGAN PEKERJAAN UTAMA  
TAHUN 2011**

Tabel : III.7

No.	Desa	Lapangan Pekerjaan Utama						Jumlah
		Pertanian	Pertambangan Penggalian	Industri Pengolahan	Konstruksi	Perdagangan	Lainnya	
(1)	(2)	(3)	(4)	(5)	(6)	(7)	(8)	(9)
1	Ngargoretno	294	25	57	77	102	103	658
2	Paripurno	498	6	626	61	161	145	1.497
3	Kalirejo	1.035	124	438	89	363	380	2.429
4	Menoreh	513	16	483	151	646	1.212	3.021
5	Ngadirejo	487	8	350	244	375	428	1.892
6	Sidomulyo	609	2	259	56	405	496	1.827
7	Kebonrejo	850	62	318	129	504	500	2.363
8	Salaman	216	11	218	125	521	700	1.791
9	Kalimalak	667	5	153	83	328	342	1.578
10	Sriwedari	412	1	143	56	265	579	1.456
11	Jebengsari	160	2	121	43	129	257	712
12	Tanjunganom	227	3	279	26	79	84	698
13	Banjarharjo	163	0	115	28	89	194	589
14	Purwosari	229	0	310	29	95	87	750
15	Ngampeldento	369	4	59	30	130	176	768
16	Sidosari	375	0	187	85	127	177	951
17	Sawangargo	259	29	342	164	159	195	1.148
18	Krasak	356	2	104	67	283	892	1.704
19	Margoyoso	415	1	422	77	257	391	1.563
20	Kaliabu	248	1	258	83	348	729	1.667
Jumlah		8.382	302	5.242	1.703	5.366	8.067	29.062

Sumber Data : Sensus Penduduk 2011 (BPS)

**BANYAKNYA PENDUDUK BERUMUR 10-64 TAHUN  
DIRINCI TIAP DESA DAN STATUS PEKERJAAN UTAMA  
TAHUN 2011**

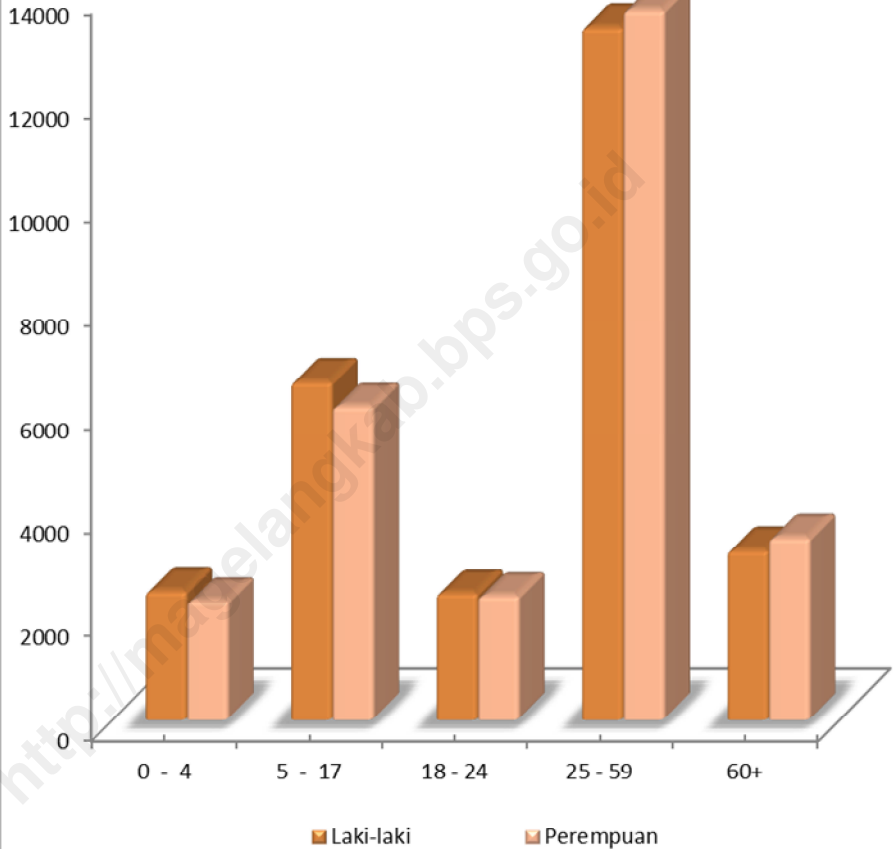
Tabel : III.8

No.	Desa	Status Pekerjaan Utama				Jumlah
		Sendiri	Dibantu Buruh	Brih/Karyawan Pegawai	Lainnya	
(1)	(2)	(3)	(4)	(5)	(6)	(7)
1	Ngargoretno	117	565	150	854	1.686
2	Paripurno	562	206	523	206	1.497
3	Kalirejo	704	457	294	974	2.429
4	Menoreh	844	247	1.368	562	3.021
5	Ngadirejo	453	84	744	611	1.892
6	Sidomulyo	469	251	782	325	1.827
7	Kebonrejo	872	143	819	529	2.363
8	Salaman	497	127	788	379	1.791
9	Kalisalak	325	259	444	550	1.578
10	Sriwedari	429	134	525	368	1.456
11	Jebengsari	215	86	200	211	712
12	Tanjunganom	325	32	212	129	698
13	Banjarharjo	178	11	283	117	589
14	Purwosari	368	10	137	235	750
15	Ngampeldento	181	85	238	264	768
16	Sidosari	241	66	218	426	951
17	Sawangargo	331	251	277	289	1.148
18	Krasak	511	258	586	349	1.704
19	Margoyoso	610	116	459	378	1.563
20	Kaliabu	424	224	583	436	1.667
Jumlah		8.656	3.612	9.630	8.192	30.090

Sumber Data : Sensus Penduduk 2011 (BPS)



## GRAFIK BANYAKNYA PENDUDUK MENURUT KELOMPOK UMUR TAHUN 2011





**JUMLAH FASILITAS PENDIDIKAN DIRINCI  
MENURUT DESA DAN JENIS LEMBAGA PENDIDIKAN  
TAHUN 2011**

TABEL :IV.1 NEGERI

NO	DESA	TK	SD	MI	SMP	MTS
(1)	(2)	(3)	(4)	(5)	(6)	(7)
1	Ngargoretno	0	2	0	0	0
2	Paripurno	0	1	0	0	0
3	Kalirejo	0	2	0	2	0
4	Menoreh	1	3	1	0	0
5	Ngadirejo	0	1	0	0	0
6	Sidomulyo	0	2	0	0	0
7	Kebonrejo	0	2	0	0	0
8	Salaman	0	4	0	2	0
9	Kalisalak	0	1	0	0	0
10	Sriwedari	0	2	0	0	0
11	Jebengsari	0	1	0	0	0
12	Tanjunganom	0	1	0	0	0
13	Banjarharjo	0	1	0	1	0
14	Purwosari	0	1	0	0	0
15	Ngampeldento	0	1	0	0	0
16	Sidosari	0	1	0	0	0
17	Sawangargo	0	1	0	0	0
18	Krasak	0	2	0	0	0
19	Margoyoso	0	1	0	0	0
20	Kaliabu	0	1	0	0	0
Kecamatan Salaman		1	31	1	5	0

Sumber Data : Pendataan Potensi Desa 2011

**JUMLAH FASILITAS PENDIDIKAN DIRINCI  
MENURUT DESA DAN JENIS LEMBAGA PENDIDIKAN  
TAHUN 2011**

TABEL :IV.1 lanjutan NEGERI

NO	DESA	SMA	MA	SMK	AKADEMI/PT
(1)	(2)	(8)	(9)	(10)	(11)
1	Ngargoretno	0	0	0	0
2	Paripurno	0	0	0	0
3	Kalirejo	0	0	0	0
4	Menoreh	0	0	0	0
5	Ngadirejo	0	0	0	0
6	Sidomulyo	0	0	0	0
7	Kebonrejo	0	0	0	0
8	Salaman	1	0	0	0
9	Kalisalak	0	0	0	0
10	Sriwedari	0	0	0	0
11	Jebengsari	0	0	0	0
12	Tanjunganom	0	0	0	0
13	Banjarharjo	0	0	0	0
14	Purwosari	0	0	0	0
15	Ngampeldento	0	0	0	0
16	Sidosari	0	0	0	0
17	Sawangargo	0	0	0	0
18	Krasak	0	0	0	0
19	Margoyoso	0	0	0	0
20	Kaliabu	0	0	0	0
Kecamatan Salaman		1	0	0	0

Sumber Data : Pendataan Potensi Desa 2011

**JUMLAH FASILITAS PENDIDIKAN DIRINCI  
MENURUT DESA DAN JENIS LEMBAGA PENDIDIKAN  
TAHUN 2011**

TABEL :IV.2

NO (1)	DESA (2)	TK (3)	SD (4)	MI (5)	SWASTA	
					SMP (6)	MTS (7)
1	Ngargoretno	0	0	0	0	0
2	Paripurno	1	0	0	0	0
3	Kalirejo	1	0	1	0	0
4	Menoreh	2	2	0	1	0
5	Ngadirejo	0	0	0	0	0
6	Sidomulyo	2	0	1	0	0
7	Kebonrejo	0	0	3	0	1
8	Salaman	2	0	0	4	2
9	Kalisalak	1	0	1	0	0
10	Sriwedari	1	0	0	0	0
11	Jebengsari	0	0	0	0	0
12	Tanjunganom	0	0	1	0	0
13	Banjarharjo	0	0	1	0	0
14	Purwosari	0	0	1	0	0
15	Ngampeldento	1	0	1	0	0
16	Sidosari	0	0	2	0	0
17	Sawangargo	1	0	1	0	0
18	Krasak	1	0	1	1	0
19	Margoyoso	1	1	1	0	1
20	Kaliabu	2	1	1	1	1
Kecamatan Salaman		16	4	16	7	5

Sumber Data : Pendataan Potensi Desa 2011

**JUMLAH FASILITAS PENDIDIKAN DIRINCI  
MENURUT DESA DAN JENIS LEMBAGA PENDIDIKAN  
TAHUN 2011**

TABEL :IV.2 lanjutan SWASTA

NO	DESA	SMA	MA	SMK	AKADEMI/PT
(1)	(2)	(8)	(9)	(10)	(11)
1	Ngargoretno	0	0	0	0
2	Paripurno	0	0	0	0
3	Kalirejo	0	0	0	0
4	Menoreh	0	1	1	0
5	Ngadirejo	0	0	0	0
6	Sidomulyo	0	0	0	0
7	Kebonrejo	0	0	0	0
8	Salaman	1	0	2	0
9	Kalisalak	0	0	0	0
10	Sriwedari	0	0	0	0
11	Jebengsari	0	0	0	0
12	Tanjunganom	0	0	0	0
13	Banjarharjo	0	0	0	0
14	Purwosari	0	1	0	0
15	Ngampeldento	0	0	0	0
16	Sidosari	0	0	0	0
17	Sawangargo	0	0	0	0
18	Krasak	0	0	0	0
19	Margoyoso	0	1	0	0
20	Kaliabu	0	0	1	0
Kecamatan Salaman		1	3	4	0

Sumber Data : Pendataan Potensi Desa 2011

**JUMLAH SISWA DAN GURU DIRINCI  
MENURUT DESA DAN JENIS LEMBAGA PENDIDIKAN  
TAHUN 2011**

TABEL :IV.3

NEGERI

NO	DESA	TK			SD		
		Siswa	Guru	Rasio	Siswa	Guru	Rasio
(1)	(2)	(3)	(4)	(5)	(6)	(7)	(8)
1	Ngargoretno	0	0	0,00	300	22	13,64
2	Paripurno	0	0	0,00	367	19	19,32
3	Kalirejo	0	0	0,00	405	29	13,97
4	Menoreh	38	3	12,67	109	11	9,91
5	Ngadirejo	0	0	0,00	298	19	0,00
6	Sidomulyo	0	0	0,00	303	19	15,95
7	Kebonrejo	0	0	0,00	316	23	13,74
8	Salaman	0	0	0,00	897	45	19,93
9	Kalisalak	0	0	0,00	200	11	18,18
10	Sriwedari	0	0	0,00	329	22	14,95
11	Jebengsari	0	0	0,00	116	10	11,60
12	Tanjunganom	0	0	0,00	91	11	8,27
13	Banjarharjo	0	0	0,00	63	5	12,60
14	Purwosari	0	0	0,00	91	9	10,11
15	Ngampeldento	0	0	0,00	0	0	0,00
16	Sidosari	0	0	0,00	90	14	6,43
17	Sawangargo	0	0	0,00	125	11	11,36
18	Krasak	0	0	0,00	206	20	10,30
19	Margoyoso	0	0	0,00	179	11	16,27
20	Kaliabu	0	0	0,00	132	13	10,15
Kecamatan Salaman		38	3	12,67	4617	324	14,25

Sumber Data : Pendataan Potensi Desa 2011

**JUMLAH SISWA DAN GURU DIRINCI  
MENURUT DESA DAN JENIS LEMBAGA PENDIDIKAN  
TAHUN 2011**

TABEL :IV.3 lanjutan

NEGERI

NO	DESA	MI			SMP		
		Siswa	Guru	Rasio	Siswa	Guru	Rasio
(1)	(2)	(9)	(10)	(11)	(12)	(13)	(14)
1	Ngargoretno	0	0	0,00	0	0	0,00
2	Paripurno	0	0	0,00	0	0	0,00
3	Kalirejo	0	0	0,00	405	32	12,66
4	Menoreh	154	15	10,27	0	0	0,00
5	Ngadirejo	0	0	0,00	0	0	0,00
6	Sidomulyo	0	0	0,00	0	0	0,00
7	Kebonrejo	0	0	0,00	0	0	0,00
8	Salaman	0	0	0,00	488	59	0,00
9	Kalisalak	0	0	0,00	0	0	0,00
10	Sriwedari	0	0	0,00	0	0	0,00
11	Jebengsari	0	0	0,00	0	0	0,00
12	Tanjunganom	0	0	0,00	0	0	0,00
13	Banjarharjo	0	0	0,00	407	28	14,54
14	Purwosari	0	0	0,00	0	0	0,00
15	Ngampeldento	0	0	0,00	0	0	0,00
16	Sidosari	0	0	0,00	0	0	0,00
17	Sawangargo	0	0	0,00	0	0	0,00
18	Krasak	0	0	0,00	0	0	0,00
19	Margoyoso	0	0	0,00	0	0	0,00
20	Kaliabu	0	0	0,00	0	0	0,00
Kecamatan Salaman		154	15	10,27	1300	119	10,924

Sumber Data : Pendataan Potensi Desa 2011



**JUMLAH SISWA DAN GURU DIRINCI  
MENURUT DESA DAN JENIS LEMBAGA PENDIDIKAN  
TAHUN 2011**

TABEL :IV.3 lanjutan

NO	DESA	NEGERI					
		MTS			SMA		
		Siswa	Guru	Rasio	Siswa	Guru	Rasio
(1)	(2)	(15)	(16)	(17)	(18)	(19)	(20)
1	Ngargoretno	0	0	0,00	0	0	0,00
2	Paripurno	0	0	0,00	0	0	0,00
3	Kalirejo	0	0	0,00	0	0	0,00
4	Menoreh	0	0	0,00	0	0	0,00
5	Ngadirejo	0	0	0,00	0	0	0,00
6	Sidomulyo	0	0	0,00	0	0	0,00
7	Kebonrejo	0	0	0,00	0	0	0,00
8	Salaman	0	0	0,00	756	59	12,81
9	Kalisalak	0	0	0,00	0	0	0,00
10	Sriwedari	0	0	0,00	0	0	0,00
11	Jebengsari	0	0	0,00	0	0	0,00
12	Tanjunganom	0	0	0,00	0	0	0,00
13	Banjarharjo	0	0	0,00	0	0	0,00
14	Purwosari	0	0	0,00	0	0	0,00
15	Ngampeldento	0	0	0,00	0	0	0,00
16	Sidosari	0	0	0,00	0	0	0,00
17	Sawangargo	0	0	0,00	0	0	0,00
18	Krasak	0	0	0,00	0	0	0,00
19	Margoyoso	0	0	0,00	0	0	0,00
20	Kaliabu	0	0	0,00	0	0	0,00
Kecamatan Salaman		0	0	0,00	756	59	12,81

Sumber Data : Pendataan Potensi Desa 2011

**JUMLAH SISWA DAN GURU DIRINCI  
MENURUT DESA DAN JENIS LEMBAGA PENDIDIKAN  
TAHUN 2011**

TABEL :IV.3 lanjutan NEGERI

NO	DESA	MA			SMK		
		Siswa	Guru	Rasio	Siswa	Guru	Rasio
(1)	(2)	(21)	(22)	(23)	(24)	(25)	(26)
1	Ngargoretno	0	0	0,00	0	0	0,00
2	Paripurno	0	0	0,00	0	0	0,00
3	Kalirejo	0	0	0,00	0	0	0,00
4	Menoreh	0	0	0,00	0	0	0,00
5	Ngadirejo	0	0	0,00	0	0	0,00
6	Sidomulyo	0	0	0,00	0	0	0,00
7	Kebonrejo	0	0	0,00	0	0	0,00
8	Salaman	0	0	0,00	0	0	0,00
9	Kalisalak	0	0	0,00	0	0	0,00
10	Sriwedari	0	0	0,00	0	0	0,00
11	Jebengsari	0	0	0,00	0	0	0,00
12	Tanjunganom	0	0	0,00	0	0	0,00
13	Banjarharjo	0	0	0,00	0	0	0,00
14	Purwosari	0	0	0,00	0	0	0,00
15	Ngampeldento	0	0	0,00	0	0	0,00
16	Sidosari	0	0	0,00	0	0	0,00
17	Sawangargo	0	0	0,00	0	0	0,00
18	Krasak	0	0	0,00	0	0	0,00
19	Margoyoso	0	0	0,00	0	0	0,00
20	Kaliabu	0	0	0,00	0	0	0,00
Kecamatan Salaman		0	0	0,00	0	0	0,00

Sumber Data : Pendataan Potensi Desa 2011

**JUMLAH SISWA DAN GURU DIRINCI  
MENURUT DESA DAN JENIS LEMBAGA PENDIDIKAN  
TAHUN 2011**

TABEL :IV.3 lanjutan NEGERI

NO	DESA	AKADEMI/PT		
		Siswa	Guru	Rasio
(1)	(2)	(27)	(28)	(29)
1	Ngargoretno	0	0	0,00
2	Paripurno	0	0	0,00
3	Kalirejo	0	0	0,00
4	Menoreh	0	0	0,00
5	Ngadirejo	0	0	0,00
6	Sidomulyo	0	0	0,00
7	Kebonrejo	0	0	0,00
8	Salaman	0	0	0,00
9	Kalisalak	0	0	0,00
10	Sriwedari	0	0	0,00
11	Jebengsari	0	0	0,00
12	Tanjunganom	0	0	0,00
13	Banjarharjo	0	0	0,00
14	Purwosari	0	0	0,00
15	Ngampeldento	0	0	0,00
16	Sidosari	0	0	0,00
17	Sawangargo	0	0	0,00
18	Krasak	0	0	0,00
19	Margoyoso	0	0	0,00
20	Kaliabu	0	0	0,00
Kecamatan Salaman		0	0	0,00

Sumber Data : Pendataan Potensi Desa 2011

**JUMLAH SISWA DAN GURU DIRINCI  
MENURUT DESA DAN JENIS LEMBAGA PENDIDIKAN  
TAHUN 2011**

TABEL :IV.4

SWASTA

NO	DESA	TK			SD		
		Siswa	Guru	Rasio	Siswa	Guru	Rasio
(1)	(2)	(3)	(4)	(5)	(6)	(7)	(8)
1	Ngargoretno	0	0	0,00	0	0	0,00
2	Paripurno	100	8	12,50	0	0	0,00
3	Kalirejo	35	2	17,50	0	0	0,00
4	Menoreh	123	15	8,20	362	35	10,34
5	Ngadirejo	0	0	0,00	0	0	0,00
6	Sidomulyo	73	5	14,60	0	0	0,00
7	Kebonrejo	0	0	0,00	0	0	0,00
8	Salaman	84	5	16,80	0	0	0,00
9	Kalisalak	55	3	18,33	0	0	0,00
10	Sriwedari	35	3	11,67	0	0	0,00
11	Jebengsari	0	0	0,00	0	0	0,00
12	Tanjunganom	0	0	0,00	0	0	0,00
13	Banjarharjo	0	0	0,00	0	0	0,00
14	Purwosari	0	0	0,00	0	0	0,00
15	Ngampeldento	44	3	14,67	0	0	0,00
16	Sidosari	0	0	0,00	0	0	0,00
17	Sawangargo	36	5	7,20	0	0	0,00
18	Krasak	15	3	5,00	0	0	0,00
19	Margoyoso	30	4	7,50	99	9	11,00
20	Kaliabu	89	7	12,71	67	11	6,09
Kecamatan Salaman		719	63	11,41	528	55	9,6

Sumber Data : Pendataan Potensi Desa 2011

**JUMLAH SISWA DAN GURU DIRINCI  
MENURUT DESA DAN JENIS LEMBAGA PENDIDIKAN  
TAHUN 2011**

TABEL :IV.4 lanjutan

SWASTA

NO	DESA	MI			SMP		
		Siswa	Guru	Rasio	Siswa	Guru	Rasio
(1)	(2)	(9)	(10)	(11)	(12)	(13)	(14)
1	Ngargoretno	0	0	0,00	0	0	0,00
2	Paripurno	114	9	12,67	0	0	0,00
3	Kalirejo	0	0	0,00	0	0	0,00
4	Menoreh	0	0	0,00	326	23	14,17
5	Ngadirejo	149	10	14,90	0	0	0,00
6	Sidomulyo	183	26	7,04	0	0	0,00
7	Kebonrejo	0	0	0,00	0	0	0,00
8	Salaman	133	9	14,78	406	58	7,00
9	Kalisalak	0	0	0,00	0	0	0,00
10	Sriwedari	0	0	0,00	0	0	0,00
11	Jebengsari	62	8	7,75	0	0	0,00
12	Tanjunganom	77	9	8,56	0	0	0,00
13	Banjarharjo	69	9	7,67	0	0	0,00
14	Purwosari	34	8	4,25	0	0	0,00
15	Ngampeldento	187	19	9,84	0	0	0,00
16	Sidosari	79	10	7,90	0	0	0,00
17	Sawangargo	160	12	13,33	0	0	0,00
18	Krasak	155	11	14,09	68	14	4,86
19	Margoyoso	204	8	25,50	0	0	0,00
20	Kaliabu	68	9	7,56	60	12	5,00
Kecamatan Salaman		1674	157	10,66	860	107	8,03738

Sumber Data : Pendataan Potensi Desa 2011

**JUMLAH SISWA DAN GURU DIRINCI  
MENURUT DESA DAN JENIS LEMBAGA PENDIDIKAN  
TAHUN 2011**

TABEL :IV.4 lanjutan

NO	DESA	SWASTA					
		MTS			SMA		
		Siswa	Guru	Rasio	Siswa	Guru	Rasio
(1)	(2)	(15)	(16)	(17)	(18)	(19)	(20)
1	Ngargoretno	0	0	0,00	0	0	0,00
2	Paripurno	0	0	0,00	0	0	0,00
3	Kalirejo	0	0	0,00	0	0	0,00
4	Menoreh	0	0	0,00	0	0	0,00
5	Ngadirejo	0	0	0,00	0	0	0,00
6	Sidomulyo	0	0	0,00	0	0	0,00
7	Kebonrejo	142	15	9,47	0	0	0,00
8	Salaman	448	53	8,45	83	13	6,38
9	Kalisalak	0	0	0,00	0	0	0,00
10	Sriwedari	0	0	0,00	0	0	0,00
11	Jebungsari	0	0	0,00	0	0	0,00
12	Tanjunganom	0	0	0,00	0	0	0,00
13	Banjarharjo	0	0	0,00	0	0	0,00
14	Purwosari	0	0	0,00	0	0	0,00
15	Ngampeldento	0	0	0,00	0	0	0,00
16	Sidosari	0	0	0,00	0	0	0,00
17	Sawangargo	0	0	0,00	0	0	0,00
18	Krasak	0	0	0,00	0	0	0,00
19	Margoyoso	157	24	6,54	0	0	0,00
20	Kaliabu	209	18	11,61	0	0	0,00
Kecamatan Salaman		956	110	8,69	83	13	6,38

Sumber Data : Pendataan Potensi Desa 2011

**JUMLAH SISWA DAN GURU DIRINCI  
MENURUT DESA DAN JENIS LEMBAGA PENDIDIKAN  
TAHUN 2011**

TABEL :IV.4 lanjutan

SWASTA

NO	DESA	MA			SMK		
		Siswa	Guru	Rasio	Siswa	Guru	Rasio
(1)	(2)	(21)	(22)	(23)	(24)	(25)	(26)
1	Ngargoretno	0	0	0,00	0	0	0,00
2	Paripurno	0	0	0,00	0	0	0,00
3	Kalirejo	0	0	0,00	0	0	0,00
4	Menoreh	74	13	5,69	284	18	15,78
5	Ngadirejo	0	0	0,00	0	0	0,00
6	Sidomulyo	0	0	0,00	0	0	0,00
7	Kebonrejo	0	0	0,00	0	0	0,00
8	Salaman	0	0	0,00	530	40	13,25
9	Kalisalak	0	0	0,00	0	0	0,00
10	Sriwedari	0	0	0,00	0	0	0,00
11	Jebengsari	0	0	0,00	0	0	0,00
12	Tanjunganom	0	0	0,00	0	0	0,00
13	Banjarharjo	0	0	0,00	0	0	0,00
14	Purwosari	91	21	4,33	0	0	0,00
15	Ngampeldento	0	0	0,00	0	0	0,00
16	Sidosari	0	0	0,00	0	0	0,00
17	Sawangargo	0	0	0,00	0	0	0,00
18	Krasak	0	0	0,00	0	0	0,00
19	Margoyoso	96	22	4,36	0	0	0,00
20	Kaliabu	0	0	0,00	51	16	3,19
Kecamatan Salaman		261	56	4,66	865	74	11,6892

Sumber Data : Pendataan Potensi Desa 2011

**JUMLAH SISWA DAN GURU DIRINCI  
MENURUT DESA DAN JENIS LEMBAGA PENDIDIKAN  
TAHUN 2011**

TABEL :IV.4 lanjutan SWASTA

NO	DESA	AKADEMI/PT		
		Siswa	Guru	Rasio
(1)	(2)	(27)	(28)	(29)
1	Ngargoretno	0	0	0,00
2	Paripurno	0	0	0,00
3	Kalirejo	0	0	0,00
4	Menoreh	0	0	0,00
5	Ngadirejo	0	0	0,00
6	Sidomulyo	0	0	0,00
7	Kebonrejo	0	0	0,00
8	Salaman	0	0	0,00
9	Kalisalak	0	0	0,00
10	Sriwedari	0	0	0,00
11	Jebengsari	0	0	0,00
12	Tanjunganom	0	0	0,00
13	Banjarharjo	0	0	0,00
14	Purwosari	0	0	0,00
15	Ngampeldento	0	0	0,00
16	Sidosari	0	0	0,00
17	Sawangargo	0	0	0,00
18	Krasak	0	0	0,00
19	Margoyoso	0	0	0,00
20	Kaliabu	0	0	0,00
Kecamatan Salaman		0	0	0,00

Sumber Data : Pendataan Potensi Desa 2011



**JUMLAH SARANA KESEHATAN DIRINCI PERDESA  
DI KECAMATAN SALAMAN 2011**

TABEL: V.1

(Bersambung)

No	Desa	Rumah Sakit	Rumah Sakit Bersalin	Poli klinik	Puskes mas	Pustu	Praktek Dokter
(1)	(2)	(3)	(4)	(5)	(6)	(7)	(8)
1	Ngargoretno					1	
2	Paripurno						
3	Kalirejo					1	
4	Menoreh				1		2
5	Ngadirejo						
6	Sidomulyo						1
7	Kebonrejo						
8	Salaman			3			1
9	Kalisalak					1	
10	Sriwedari						
11	Jebengsari						
12	Tanjunganom						
13	Banjarharjo						
14	Purwosari						
15	Ngampeldento					1	
16	Sidosari						
17	Sawangargo						
18	Krasak				1		1
19	Margoyoso						1
20	Kaliabu						
Jumlah		0	0	3	2	4	6

Sumber Data : Potensi Desa 2011

**JUMLAH SARANA KESEHATAN DIRINCI PERDESA  
DI KECAMATAN SALAMAN 2011**

TABEL: V.1

(Sambungan)

No	Desa	Praktek Bidan	Poskes des	Polindes	Pos yandu	Apotik	Toko Obat
(1)	(2)	(9)	(10)	(11)	(12)	(13)	(14)
1	Ngargoretno	1			3		
2	Paripurno	1	1		7		
3	Kalirejo	1	1		6		
4	Menoreh	3			4		
5	Ngadirejo	1		1	16		
6	Sidomulyo	1	1		9		
7	Kebonrejo	1	1		3		
8	Salaman	1			3		
9	Kalisalak	1			7		
10	Sriwedari	1	1		12		
11	Jebengsari	1	1		4		
12	Tanjunganom	1	1		3		
13	Banjarharjo	1			6		
14	Purwosari	1	1		8		
15	Ngampeldento				5		
16	Sidosari	1			14		
17	Sawangargo	2	1		8		
18	Krasak	2			21		
19	Margoyoso	1	1		15	1	
20	Kaliabu	1	1		7		
Jumlah		23	11	1	161	1	0

Sumber Data : Potensi Desa 2011

**BANYAKNYA TENAGA KESEHATAN YANG BERTEMPAT TINGGAL DI DESA  
DI KECAMATAN SALAMAN 2011**

TABEL: V.2

No	Desa	Dokter Pria	Dokter Wanita	Dokter Gigi	Bidan	Perawat / Mantri	Dukun Bayi
(1)	(2)	(3)	(4)	(5)	(6)	(7)	(8)
1	Ngargoretno				1	3	4
2	Paripurno				1		3
3	Kalirejo				1		4
4	Menoreh	2		1	3	4	11
5	Ngadirejo				1	3	
6	Sidomulyo				1	4	
7	Kebonrejo				2	2	4
8	Salaman		1	1	3	5	2
9	Kalisalak				2	7	1
10	Sriwedari				1		1
11	Jebengsari				1		4
12	Tanjunganom				1	3	1
13	Banjarharjo				1		2
14	Purwosari				1		2
15	Ngampeldento				2	1	2
16	Sidosari				1	1	3
17	Sawangargo				2	1	1
18	Krasak		1		3	2	1
19	Margoyoso	1	1		1	4	2
20	Kaliabu				2	1	4
Jumlah		3	3	2	31	41	52

Sumber Data : Potensi Desa 2011

**BANYAKNYA PUS, PESERTA KB AKTIF  
DI KECAMATAN SALAMAN TAHUN 2011**

TABEL: V.3

No	Desa	JML PUS	PESERTA AKTIF PER MIX KONTRASEPSI								
			IUD		MOW		MOP		KND		
			A	B	A	B	A	B	A	B	
(1)	(2)	(3)	(4)	(5)	(6)	(7)	(8)	(9)	(10)	(11)	
1	Ngargoretno	570	51	13	19	3	15	1	1	1	
2	Paripurno	564	50	5	13	3	1	0	5	3	
3	Kalirejo	955	182	10	35	2	9	0	7	5	
4	Menoreh	1240	108	22	20	4	5	0	3	6	
5	Ngadirejo	775	35	19	14	8	1	0	2	8	
6	Sidomulyo	795	19	22	11	7	1	0	4	1	
7	Kebonrejo	968	25	8	15	5	0	0	1	4	
8	Salaman	727	44	4	5	2	2	1	10	20	
9	Kalisalak	652	22	11	10	0	1	4	0	6	
10	Sriwedari	701	32	20	6	0	1	2	3	7	
11	Jebengsari	306	11	7	2	3	1	0	1	3	
12	Tanjunganom	311	32	9	2	0	0	0	1	0	
13	Banjarharjo	231	14	3	9	1	0	0	0	1	
14	Purwosari	350	65	3	3	2	0	0	2	4	
15	Ngampeldento	365	38	18	4	0	1	1	0	5	
16	Sidosari	446	34	5	2	2	1	0	1	4	
17	Sawangargo	448	22	1	3	0	1	0	6	0	
18	Krasak	751	47	35	9	4	4	1	4	3	
19	Margoyoso	686	11	12	8	7	5	0	2	7	
20	Kaliabu	703	27	20	8	5	0	0	1	3	
Jumlah		12544	869	247	198	58	49	10	54	91	

Sumber Data : Balai Pelayanan KB dan KS Kec. Salaman

**BANYAKNYA PUS, PESERTA KB AKTIF  
DI KECAMATAN SALAMAN TAHUN 2011**

TABEL: V.3 Lanjutan

No	Desa	PESERTA AKTIF PER MIX KONTRASEPSI										% Thd PUS
		IMP		SUNTIK		PILL		JUMLAH				
		A	B	A	B	A	B	A	B	JML		
(1)	(2)	(12)	(13)	(14)	(15)	(16)	(17)	(18)	(19)	(20)	(21)	
1	Ngargoretno	24	0	118	131	57	13	285	162	447	78,42	
2	Paripurno	6	2	84	179	68	22	227	214	441	78,19	
3	Kalirejo	52	8	209	157	46	20	540	202	742	77,70	
4	Menoreh	24	3	318	285	101	82	579	402	981	79,11	
5	Ngadirejo	19	4	41	278	73	95	185	412	597	77,03	
6	Sidomulyo	1	5	120	286	80	58	236	379	615	77,36	
7	Kebonrejo	12	0	137	397	42	114	232	528	760	78,51	
8	Salaman	9	16	70	300	30	62	170	405	575	79,09	
9	Kalisalak	19	16	137	245	21	14	210	296	506	77,61	
10	Sriwedari	14	10	114	186	66	79	236	304	540	77,03	
11	Jebengsari	9	2	76	63	33	27	133	105	238	77,78	
12	Tanjunganom	9	3	36	78	21	56	101	146	247	79,42	
13	Banjarharjo	10	0	42	65	31	8	106	78	184	79,65	
14	Purwosari	41	3	57	58	14	27	182	97	279	79,71	
15	Ngampeldento	51	16	66	37	36	13	196	90	286	78,36	
16	Sidosari	30	6	132	85	34	8	234	110	344	77,13	
17	Sawangargo	19	9	140	90	31	33	222	133	355	79,24	
18	Krasak	34	14	202	166	81	27	381	250	631	84,02	
19	Margoyoso	16	12	114	156	79	97	235	291	526	76,68	
20	Kaliabu	29	2	127	148	129	36	321	214	535	76,10	
Jumlah		428	131	2340	3390	1073	891	5011	4818	9829	78,36	

Sumber Data : Balai Pelayanan KB dan KS Kec.Salaman

**BANYAKNYA PUS, PESERTA KB AKTIF  
DI KECAMATAN SALAMAN TAHUN 2011**

TABEL: V.3 Lanjutan

No	Desa	PUS yang tidak KB					% Thd PUS
		H	IAS	IAT	TIAL	JML	
(1)	(2)	(22)	(23)	(24)	(25)	(26)	(27)
1	Ngargoretno	15	66	20	22	123	21,58
2	Paripurno	20	60	17	25	122	21,63
3	Kalirejo	16	117	33	47	213	22,30
4	Menoreh	30	165	36	28	259	20,89
5	Ngadirejo	30	105	20	23	178	22,97
6	Sidomulyo	18	83	40	39	180	22,64
7	Kebonrejo	30	130	24	24	208	21,49
8	Salaman	22	87	19	24	152	20,91
9	Kalisalak	14	84	24	24	146	22,39
10	Sriwedari	27	70	37	27	161	22,97
11	Jebengsari	19	26	17	6	68	22,22
12	Tanjunganom	20	32	7	5	64	20,58
13	Banjarharjo	7	20	9	11	47	20,35
14	Purwosari	9	48	6	8	71	20,29
15	Ngampeldento	12	42	8	17	79	21,64
16	Sidosari	7	62	21	12	102	22,87
17	Sawangargo	14	52	19	8	93	20,76
18	Krasak	23	81	6	10	120	15,98
19	Margoyoso	14	91	30	25	160	23,32
20	Kaliabu	20	85	32	31	168	23,90
Jumlah		367	1506	425	416	2714	22,20

Sumber Data : Balai Pelayanan KB dan KS Kec.Salaman

**LUAS LAHAN PERTANIAN DAN LAHAN NON PERTANIAN DIRINCI MENURUT  
TAHUN 2011**

Tabel : VI.1

No	Desa/Kelurahan	Lahan Pertanian	Lahan Non Pertanian	Total
(1)	(2)	(3)	(4)	(5)
1	Ngargoretno	531,00	87,00	618,00
2	Paripurno	305,36	69,00	374,36
3	Kalirejo	479,14	199,90	679,04
4	Menoreh	421,13	178,87	600,00
5	Ngadirejo	79,55	274,00	353,55
6	Sidomulyo	132,56	82,00	214,56
7	Kebonrejo	218,00	123,00	341,00
8	Salaman	79,27	55,05	134,32
9	Kalisalak	437,40	5,50	442,90
10	Sriwedari	313,98	9,97	323,96
11	Jebengsari	60,68	83,00	143,68
12	Tanjunganom	111,00	53,00	164,00
13	Banjarharjo	102,00	50,00	152,00
14	Purwosari	220,00	83,00	303,00
15	Ngampeldento	245,00	35,00	280,00
16	Sidosari	137,00	160,56	297,56
17	Sawangargo	96,39	85,81	182,20
18	Krasak	254,08	160,35	414,43
19	Margoyoso	355,77	184,23	540,00
20	Kaliabu	247,33	89,38	336,71
<b>JUMLAH</b>		<b>4826,64</b>	<b>2069</b>	<b>6895,25</b>

Sumber Data : PODES 2011 (BPS)

**LUAS LAHAN SAWAH DAN LAHAN NON SAWAH DIRINCI MENURUT DESA  
TAHUN 2011**

Tabel : VI.2

No	Desa/Kelurahan	Lahan Sawah	Lahan Non Sawah	Total
(1)	(2)	(3)	(4)	(5)
1	Ngargoretno	24,00	507,00	531,00
2	Paripurno	210,00	95,36	305,36
3	Kalirejo	113,00	366,14	479,14
4	Menoreh	218,36	202,77	421,13
5	Ngadirejo	72,40	7,15	79,55
6	Sidomulyo	128,60	3,96	132,56
7	Kebonrejo	189,00	29,00	218,00
8	Salaman	70,00	9,27	79,27
9	Kalisalak	178,04	259,36	437,40
10	Sriwedari	147,84	166,15	313,98
11	Jebengsari	43,36	17,32	60,68
12	Tanjunganom	69,00	42,00	111,00
13	Banjarharjo	52,00	50,00	102,00
14	Purwosari	79,00	141,00	220,00
15	Ngampeldento	200,00	45,00	245,00
16	Sidosari	106,00	31,00	137,00
17	Sawangargo	67,29	29,11	96,39
18	Krasak	90,51	163,57	254,08
19	Margoyoso	45,32	310,46	355,77
20	Kaliabu	57,00	190,33	247,33
<b>JUMLAH</b>		<b>2160,71</b>	<b>2665,94</b>	<b>4826,64</b>

Sumber Data : PODES 2011 (BPS)



**LUAS LAHAN SAWAH IRIGASI DAN SAWAH NON IRIGASI DIRINCI PERDESA  
TAHUN 2011**

Tabel : VI.3

No	Desa/Kelurahan	Sawah Irigasi	Non Irigasi	Total
(1)	(2)	(3)	(4)	(5)
1	Ngargoretno	0,00	24,00	24,00
2	Paripurno	35,00	175,00	210,00
3	Kalirejo	0,00	113,00	113,00
4	Menoreh	174,20	44,16	218,36
5	Ngadirejo	49,00	23,40	72,40
6	Sidomulyo	126,00	2,60	128,60
7	Kebonrejo	164,90	24,10	189,00
8	Salaman	57,00	13,00	70,00
9	Kalisalak	172,30	5,74	178,04
10	Sriwedari	100,80	47,04	147,84
11	Jebengsari	17,54	25,82	43,36
12	Tanjunganom	64,00	5,00	69,00
13	Banjarharjo	30,00	22,00	52,00
14	Purwosari	0,00	79,00	79,00
15	Ngampeldento	5,00	195,00	200,00
16	Sidosari	106,00	0,00	106,00
17	Sawangargo	52,48	14,81	67,29
18	Krasak	15,51	75,00	90,51
19	Margoyoso	3,74	41,58	45,32
20	Kaliabu	0,00	57,00	57,00
<b>JUMLAH</b>		<b>1173</b>	<b>987</b>	<b>2161</b>

Sumber Data : PODES 2011 (BPS)

**HASIL PERTANIAN UTAMA DIRINCI MENURUT DESA  
TAHUN 2011**

Tabel : VI.4

No.	Desa / Kelurahan	Hasil Pertanian 1	Hasil Pertanian 2	Hasil Pertanian 3
(1)	(2)	(3)	(4)	(5)
1	Ngargoretno	Jagung		
2	Paripurno	Padi	Palawija	
3	Kalirejo	Padi	Jagung	
4	Menoreh	Padi	Ubi Kayu	Jagung
5	Ngadirejo	Padi	Ketela	
6	Sidomulyo	Padi		
7	Kebonrejo	Padi		
8	Salaman	Padi	Ubi Kayu	Jagung
9	Kalisalak	Padi		
10	Sriwedari	Padi		
11	Jebengsari	Padi	Ubi Kayu	
12	Tanjunganom	Padi	Jagung	
13	Banjarharjo	Padi	Ubi Kayu	Jagung
14	Purwosari	Padi	Ubi Kayu	Jagung
15	Ngampeldento	Padi	Ubi Kayu	Jagung
16	Sidosari	Padi	Ubi Kayu	
17	Sawangargo	Padi	Ubi Kayu	Kedelai
18	Krasak	Padi	Ubi Kayu	
19	Margoyoso	Palawija		
20	Kaliabu	Padi	Jagung	Ketela

Sumber Data : PODES 2011 (BPS)

**POTENSI TERNAK/UNGGAS DIRINCI PERDESA  
TAHUN 2011**

Tabel : VI.5

No.	Desa / Kelurahan	Potensi Ternak 1	Potensi Ternak 2	Potensi Ternak 3
(1)	(2)	(3)	(4)	(5)
1	Ngargoretno	Kambing	Sapi	Ayam Kampung
2	Paripurno	Kambing	Ayam Kampung	Itik
3	Kalirejo	Kambing	Sapi	Ayam Kampung
4	Menoreh	Ayam Kampung	Kerbau	Sapi
5	Ngadirejo	Ayam Kampung	Kambing	Itik
6	Sidomulyo	Ayam Kampung	Itik	Kambing
7	Kebonrejo	Ayam Kampung	Itik Manila	Itik
8	Salaman	Ayam Kampung	Itik	Kambing
9	Kalisalak	Ayam Kampung	Itik	Kambing
10	Sriwedari	Ayam Kampung	Itik	Kambing
11	Jebengsari	Ayam Kampung	Itik	Kambing
12	Tanjunganom	Ayam Kampung	Itik	Kambing
13	Banjarharjo	Ayam Kampung	Kambing	Sapi
14	Purwosari	Ayam Kampung	Kambing	Itik
15	Ngampeldento	Ayam Kampung	Kambing	Itik
16	Sidosari	Ayam Kampung	Kambing	Itik
17	Sawangargo	Ayam Kampung	Ayam Pedaging	Kambing
18	Krasak	Ayam Kampung	Itik	Kambing
19	Margoyoso	Ayam Kampung	Kambing	Burung Puyuh
20	Kaliabu	Itik	Ayam Kampung	Itik Manila

Sumber Data : PODES 2011 (BPS)

**POPULASI TERNAK DIRINCI PERDESA  
TAHUN 2011**

Tabel : VI.6

No.	Desa / Kelurahan	Sapi	Kerbau	Kuda	Kambing	Domba
(1)	(2)	(3)	(4)	(5)	(6)	(7)
1	Ngargoretno	129	0	0	201	69
2	Paripurno	40	14	3	203	128
3	Kalirejo	74	8	8	216	49
4	Menoreh	47	22	11	125	82
5	Ngadirejo	23	14	7	207	56
6	Sidomulyo	19	16	4	113	48
7	Kebonrejo	22	14	3	462	58
8	Salaman	16	16	6	81	31
9	Kalisalak	27	11	5	222	50
10	Sriwedari	23	9	7	295	80
11	Jebengsari	11	21	0	134	28
12	Tanjunganom	13	21	0	188	28
13	Banjarharjo	14	11	4	171	57
14	Purwosari	21	18	0	211	49
15	Ngampeldento	27	21	0	234	85
16	Sidosari	11	18	0	92	171
17	Sawangargo	18	19	4	230	115
18	Krasak	12	9	0	240	96
19	Margoyoso	18	24	0	168	107
20	Kaliabu	14	14	0	219	54
JUMLAH		579	300	62	4012	1441

Sumber Data : PDPP Kecamatan

**JUMLAH RUMAHTANGGA MENURUT DESA/KELURAHAN  
DAN STATUS KEPEMILIKAN TEMPAT TINGGAL**

Tabel : VII.1

No	Desa/Kelurahan	Milik Sendiri	Sewa	Kontrak	Lainnya	Jumlah
(1)	(2)	(3)	(4)	(5)	(6)	(7)
1	Ngargoretno	791	-	1	18	810
2	Paripurno	851	-	2	26	879
3	Kalirejo	1.200	2	-	38	1.240
4	Menoreh	1.760	17	63	102	1.942
5	Ngadirejo	1.081	5	12	98	1.196
6	Sidomulyo	997	5	16	82	1.100
7	Kebonrejo	1.347	4	8	194	1.553
8	Salaman	938	16	87	91	1.132
9	Kalisalak	995	2	3	22	1.022
10	Sriwedari	927	6	11	83	1.027
11	Jebengsari	343	-	2	75	420
12	Tanjunganom	389	-	-	9	398
13	Banjarharjo	339	-	-	10	349
14	Purwosari	448	-	-	13	461
15	Ngampeldento	461	1	4	17	483
16	Sidosari	637	-	-	53	690
17	Sawangargo	518	-	2	85	605
18	Krasak	1.018	8	14	60	1.100
19	Margoyoso	867	-	3	93	963
20	Kaliabu	915	2	4	86	1.007
Jumlah		16.822	68	232	1.255	18.377

Sumber Data : PODES 2011 (BPS)

**JUMLAH RUMAHTANGGA MENURUT DESA/KELURAHAN  
DAN JENIS LANTAI TERLUAS**

Tabel : VII.2

No	Desa/Kelurahan	Keramik/	Ubin/	Semen/	Kayu/	Tanah	Lainnya	Jumlah
		Marmmer/ Granit	Teraso /Tegel	Bata Merah	Papan /Bambu			
(1)	(2)	(3)	(4)	(5)	(6)	(7)	(8)	(9)
1	Ngargoretno	118	127	48	-	517	-	810
2	Paripurno	172	217	122	-	368	-	879
3	Kalirejo	225	91	251	-	673	-	1.240
4	Menoreh	613	284	553	-	492	-	1.942
5	Ngadirejo	287	252	194	-	463	-	1.196
6	Sidomulyo	294	165	328	-	313	-	1.100
7	Kebonrejo	375	188	334	-	656	-	1.553
8	Salaman	373	167	449	-	143	-	1.132
9	Kalisalak	183	304	132	-	403	-	1.022
10	Sriwedari	231	284	145	-	367	-	1.027
11	Jebengsari	75	60	133	-	152	-	420
12	Tanjunganom	78	51	61	-	208	-	398
13	Banjarharjo	75	46	86	-	142	-	349
14	Purwosari	56	8	161	-	236	-	461
15	Ngampeldento	62	54	139	-	228	-	483
16	Sidosari	124	73	170	-	323	-	690
17	Sawangargo	148	46	139	-	272	-	605
18	Krasak	303	65	332	-	400	-	1.100
19	Margoyoso	193	65	289	-	416	-	963
20	Kaliabu	238	41	336	-	392	-	1.007
Jumlah		4.223	2.588	4.402	0	7.164	0	18.377

Sumber Data : PODES 2011 (BPS)

**JUMLAH RUMAHTANGGA MENURUT DESA/KELURAHAN  
DAN LUAS LANTAI BANGUNAN TEMPAT TINGGAL**

Tabel : VII.3

No	Desa/Kelurahan	< 21	21 - 35	36 - 44	45 - 53	>= 54	Jumlah
(1)	(2)	(3)	(4)	(5)	(6)	(7)	(8)
1	Ngargoretno	6	19	31	70	684	810
2	Paripurno	9	30	38	39	763	879
3	Kalirejo	13	66	73	142	946	1.240
4	Menoreh	35	75	146	128	1 558	384
5	Ngadirejo	39	72	72	81	932	1.196
6	Sidomulyo	40	177	317	114	452	1.100
7	Kebonrejo	10	39	64	79	1 361	192
8	Salaman	25	89	58	64	896	1.132
9	Kalisalak	6	27	24	31	934	1.022
10	Sriwedari	27	54	43	50	853	1.027
11	Jebengsari	4	12	20	23	361	420
12	Tanjunganom	6	6	24	25	337	398
13	Banjarharjo	6	12	6	16	309	349
14	Purwosari	1	2	12	25	421	461
15	Ngampeldento	15	8	5	12	443	483
16	Sidosari	5	6	18	21	640	690
17	Sawangargo	6	13	54	39	493	605
18	Krasak	28	47	42	64	919	1.100
19	Margoyoso	15	44	68	53	783	963
20	Kaliabu	14	29	47	78	839	1.007
Jumlah		310	827	1.162	1.154	12.005	15.458

Sumber Data : PODES 2011 (BPS)

**JUMLAH RUMAHTANGGA MENURUT DESA/KELURAHAN  
DAN SUMBER PENERANGAN UTAMA**

Tabel : VII.4

No	Desa/Kelurahan	Listrik PLN dengan meteran	Listrik PLN tanpa Meteran	Listrik Non PLN	Lainnya	Jumlah
( 1 )	( 2 )	( 3 )	( 4 )	( 5 )	( 6 )	( 7 )
1	Ngargoretno	782	18	-	10	810
2	Paripurno	531	329	-	19	879
3	Kalirejo	567	645	1	27	1.240
4	Menoreh	1.533	392	-	17	1.942
5	Ngadirejo	1.081	98	-	17	1.196
6	Sidomulyo	948	141	-	11	1.100
7	Kebonrejo	1.449	97	-	7	1.553
8	Salaman	975	151	-	6	1.132
9	Kalisalak	765	245	-	12	1.022
10	Sriwedari	689	328	-	10	1.027
11	Jebengsari	267	144	-	9	420
12	Tanjunganom	245	149	-	4	398
13	Banjarharjo	230	111	-	8	349
14	Purwosari	258	200	-	3	461
15	Ngampeldento	410	70	-	3	483
16	Sidosari	420	266	-	4	690
17	Sawangargo	603	-	-	2	605
18	Krasak	877	210	-	13	1.100
19	Margoyoso	681	276	-	6	963
20	Kaliabu	647	356	-	4	1.007
Jumlah		13.958	4.226	1	192	18.377

Sumber Data : PODES 2011 (BPS)



**JUMLAH RUMAHTANGGA MENURUT DESA/KELURAHAN  
DAN SUMBER UTAMA AIR MINUM**

Tabel : VII.5.1

No	Desa/Kelurahan	Air Kemasan	Ledeng	Pompa	Sumur Terlindung	Sumur tak Terlindung
( 1 )	( 2 )	( 3 )	( 4 )	( 5 )	( 6 )	( 7 )
1	Ngargoretno	3	1	1	1	4
2	Paripurno	1	4	11	385	140
3	Kalirejo	1	-	-	131	127
4	Menoreh	6	221	14	1.307	230
5	Ngadirejo	4	64	170	706	221
6	Sidomulyo	-	22	-	1.016	48
7	Kebonrejo	1	1	14	1.421	115
8	Salaman	20	440	6	552	96
9	Kalisalak	3	19	-	577	28
10	Sriwedari	-	104	-	553	16
11	Jebengsari	6	223	-	113	3
12	Tanjunganom	-	117	25	143	70
13	Banjarharjo	-	117	38	157	25
14	Purwosari	-	1	-	2	5
15	Ngampeldento	1	265	-	21	7
16	Sidosari	-	132	-	3	10
17	Sawangargo	-	23	-	199	18
18	Krasak	7	83	2	427	64
19	Margoyoso	-	252	107	346	105
20	Kaliabu	2	745	13	142	84
Jumlah		55	2.834	401	8.202	1.416

Sumber Data : PODES 2011 (BPS)

**JUMLAH RUMAHTANGGA MENURUT DESA/KELURAHAN  
DAN SUMBER UTAMA AIR MINUM**

Tabel : VII.5.2

No	Desa/Kelurahan	Mata Air Terlindung	Mata Air tak Terlindung	Air Sungai /Hujan	Lainnya	Jumlah
(1)	(2)	(8)	(9)	(10)	(11)	(12)
1	Ngargoretno	491	309	-	-	810
2	Paripurno	230	108	-	-	879
3	Kalirejo	314	667	-	-	1.240
4	Menoreh	82	82	-	-	1.942
5	Ngadirejo	28	3	-	-	1.196
6	Sidomulyo	13	1	-	-	1.100
7	Kebonrejo	-	1	-	-	1.553
8	Salaman	13	4	-	1	1.132
9	Kalialak	291	104	-	-	1.022
10	Sriwedari	343	11	-	-	1.027
11	Jebengsari	61	10	-	4	420
12	Tanjunganom	29	14	-	-	398
13	Banjarharjo	11	1	-	-	349
14	Purwosari	447	6	-	-	461
15	Ngampeldento	182	7	-	-	483
16	Sidosari	529	16	-	-	690
17	Sawangargo	356	8	-	1	605
18	Krasak	342	175	-	-	1.100
19	Margoyoso	73	80	-	-	963
20	Kaliabu	15	3	-	3	1.007
Jumlah		3.850	1.610	0	9	18.377

Sumber Data : PODES 2011 (BPS)

**JUMLAH RUMAHTANGGA MENURUT DESA/KELURAHAN  
DAN FASILITAS BUANG AIR BESAR**

Tabel : VII.6

No	Desa/Kelurahan	Jamban Sendiri	Jamban Bersama	Jamban Umum	Tidak Ada	Jumlah
( 1 )	( 2 )	( 3 )	( 4 )	( 5 )	( 6 )	( 7 )
1	Ngargoretno	534	95	1	180	810
2	Paripurno	417	46	11	405	879
3	Kalirejo	156	21	111	952	1240
4	Menoreh	1301	93	68	480	1942
5	Ngadirejo	737	122	9	328	1196
6	Sidomulyo	772	50	1	277	1100
7	Kebonrejo	826	117	27	583	1553
8	Salaman	917	72	10	133	1132
9	Kalisalak	507	86	85	344	1022
10	Sriwedari	632	27	24	344	1027
11	Jebengsari	322	12	2	84	420
12	Tanjunganom	188	25	14	171	398
13	Banjarharjo	230	24	9	86	349
14	Purwosari	175	44	14	228	461
15	Ngampeldento	306	65	4	108	483
16	Sidosari	322	98	10	260	690
17	Sawangargo	383	118	41	63	605
18	Krasak	654	166	69	211	1100
19	Margoyoso	690	123	3	147	963
20	Kaliabu	717	199	22	69	1007
Jumlah		10.786	1.603	535	5.453	18.377

Sumber Data : PODES 2011 (BPS)



**PRODUK DOMESTIK REGIONAL BRUTTO KECAMATAN SALAMAN  
MENURUT LAPANGAN USAHA ATAS DASAR HARGA BERLAKU  
TAHUN 2008 - 2010  
(Jutaan Rupiah)**

Tabel : VIII.1

LAPANGAN USAHA	2008	2009	2010
(1)	(2)	(3)	(4)
1. Pertanian	66.266,85	71.655,44	83.482,25
1.1. Tanaman Bahan Makanan	48.121,68	52.281,01	62.615,50
1.2. Tanaman Perkebunan Rakyat	2.550,52	2.683,20	2.863,38
1.3. Peternakan & Hasil - hasilnya	8.503,04	9.184,27	9.950,84
1.4. Kehutanan	5.464,40	5.741,12	6.107,96
1.5. Perikanan	1.627,21	1.765,84	1.944,57
2. Pertambangan dan Penggalian	1.615,19	1.755,18	1.946,28
3. Industri Pengolahan	8.545,55	9.170,28	9.940,39
4. Listrik, Gas dan Air Minum	1.711,13	1.841,18	2.069,58
5. Bangunan / Konstruksi	15.276,28	16.435,80	17.894,12
6. Perdagangan, Restoran dan Hotel	28.205,08	30.407,84	35.137,59
7. Pengangkutan dan Komunikasi	14.579,56	15.569,94	17.010,99
8. Keuangan, Persewaan dan Jasa Perusahaan	8.408,84	8.860,49	9.521,53
9. Jasa - jasa	68.305,16	76.452,64	88.779,18
<b>PDRB KEC. SALAMAN</b>	<b>212.913,64</b>	<b>232.148,79</b>	<b>265.781,91</b>
<b>PDRB Perkapita (Rupiah)</b>	<b>3.269.256,42</b>	<b>3.544.033,57</b>	<b>4.034.088,85</b>

Sumber : Badan Pusat Statistik Kabupaten Magelang

**PRODUK DOMESTIK REGIONAL BRUTTO KECAMATAN SALAMAN  
MENURUT LAPANGAN USAHA ATAS DASAR HARGA KONSTAN 2000  
TAHUN 2008 - 2010  
(Jutaan Rupiah)**

Tabel : VIII.2

LAPANGAN USAHA	2008	2009	2010
(1)	(2)	(3)	(4)
1. Pertanian	38.881,08	40.198,67	42.127,50
1.1. Tanaman Bahan Makanan	28.083,09	29.140,15	30.858,58
1.2. Tanaman Perkebunan Rakyat	1.341,11	1.392,47	1.394,70
1.3. Peternakan & Hasil - hasilnya	5.218,33	5.343,44	5.479,69
1.4. Kehutanan	3.211,67	3.251,16	3.285,03
1.5. Perikanan	1.026,88	1.071,45	1.109,50
2. Pertambangan dan Penggalian	917,78	976,35	1.052,33
3. Industri Pengolahan	4.957,97	5.125,16	5.278,46
4. Listrik, Gas dan Air Minum	730,48	761,19	833,48
5. Bangunan / Konstruksi	9.351,67	9.868,94	10.378,28
6. Perdagangan, Restoran dan Hotel	15.825,95	16.375,74	17.323,43
7. Pengangkutan dan Komunikasi	8.820,05	9.207,11	9.767,87
8. Keuangan, Persewaan dan Jasa Perusahaan	4.833,37	4.972,27	5.165,24
9. Jasa - jasa	39.430,32	42.575,50	45.852,04
<b>PDRB KEC. SALAMAN</b>	<b>123.748,67</b>	<b>130.060,93</b>	<b>137.778,63</b>
<b>PDRB Perkapita (Rupiah)</b>	<b>1900.14190</b>	<b>1985.538,26</b>	<b>2.091230,47</b>

Sumber : Badan Pusat Statistik Kabupaten Magelang

**DISTRIBUSI PERSENTASE PRODUK DOMESTIK REGIONAL BRUTTO  
KEC. SALAMAN ATAS DASAR HARGA BERLAKU  
TAHUN 2008 - 2010**

Tabel : VIII.3

LAPANGAN USAHA	2008	2009	2010
(1)	(2)	(3)	(4)
1. Pertanian	31,12	30,87	31,41
1.1. Tanaman Bahan Makanan	22,60	22,52	23,56
1.2. Tanaman Perkebunan Rakyat	1,20	1,16	1,08
1.3. Peternakan & Hasil - hasilnya	3,99	3,96	3,74
1.4. Kehutanan	2,57	2,47	2,30
1.5. Perikanan	0,76	0,76	0,73
2. Pertambangan dan Penggalian	0,76	0,76	0,73
3. Industri Pengolahan	4,01	3,95	3,74
4. Listrik, Gas dan Air Minum	0,80	0,79	0,78
5. Bangunan / Konstruksi	7,17	7,08	6,73
6. Perdagangan, Restoran dan Hotel	13,25	13,10	13,22
7. Pengangkutan dan Komunikasi	6,85	6,71	6,40
8. Keuangan, Persewaan dan Jasa Perusahaan	3,95	3,82	3,58
9. Jasa - jasa	32,08	32,92	33,40
<b>PDRB KEC. SALAMAN</b>	<b>100,00</b>	<b>100,00</b>	<b>100,00</b>

Sumber : Badan Pusat Statistik Kabupaten Magelang

**DISTRIBUSI PERSENTASE PRODUK DOMESTIK REGIONAL BRUTTO  
KEC. SALAMAN ATAS DASAR HARGA KONSTAN 2000  
TAHUN 2008 - 2010**

Tabel : VIII.4

LAPANGAN USAHA	2008	2009	2010
(1)	(2)	(3)	(4)
1. Pertanian	31,42	30,91	30,58
1.1. Tanaman Bahan Makanan	22,69	22,41	22,40
1.2. Tanaman Perkebunan Rakyat	1,08	1,07	1,01
1.3. Peternakan & Hasil - hasilnya	4,22	4,11	3,98
1.4. Kehutanan	2,60	2,50	2,38
1.5. Perikanan	0,83	0,82	0,81
2. Pertambangan dan Penggalian	0,74	0,75	0,76
3. Industri Pengolahan	4,01	3,94	3,83
4. Listrik, Gas dan Air Minum	0,59	0,59	0,60
5. Bangunan / Konstruksi	7,56	7,59	7,53
6. Perdagangan, Restoran dan Hotel	12,79	12,59	12,57
7. Pengangkutan dan Komunikasi	7,13	7,08	7,09
8. Keuangan, Persewaan dan Jasa Perusahaan	3,91	3,82	3,75
9. Jasa - jasa	31,86	32,73	33,27
<b>PDRB KEC. SALAMAN</b>	<b>100,00</b>	<b>100,00</b>	<b>100,00</b>

Sumber : Badan Pusat Statistik Kabupaten Magelang



**INDEKS IMPLISIT PRODUK DOMESTIK REGIONAL BRUTTO  
KECAMATAN SALAMAN  
TAHUN 2008 - 2010**

Tabel : VIII.5

LAPANGAN USAHA	2008	2009	2010
(1)	(2)	(3)	(4)
1. Pertanian	170,43	178,25	198,17
1.1. Tanaman Bahan Makanan	171,35	179,41	202,91
1.2. Tanaman Perkebunan Rakyat	190,18	192,69	205,30
1.3. Peternakan & Hasil - hasilnya	162,95	171,88	181,59
1.4. Kehutanan	170,14	176,59	185,93
1.5. Perikanan	158,46	164,81	175,27
2. Pertambangan dan Penggalan	175,99	179,77	184,95
3. Industri Pengolahan	172,36	178,93	188,32
4. Listrik, Gas dan Air Minum	234,25	241,88	248,31
5. Bangunan / Konstruksi	163,35	166,54	172,42
6. Perdagangan, Restoran dan Hotel	178,22	185,69	202,83
7. Pengangkutan dan Komunikasi	165,30	169,11	174,15
8. Keuangan, Persewaan dan Jasa Perusahaan	173,97	178,20	184,34
9. Jasa - jasa	173,23	179,57	193,62
<b>PDRB KEC. SALAMAN</b>	<b>172,05</b>	<b>178,49</b>	<b>192,91</b>

Sumber : Badan Pusat Statistik Kabupaten Magelang

**PERTUMBUHAN EKONOMI KECAMATAN SALAMAN  
TAHUN 2008 - 2010**

Tabel : VIII.6

LAPANGAN USAHA	2008	2009	2010
(1)	(2)	(3)	(4)
1. Pertanian	3,63	3,39	4,80
1.1. Tanaman Bahan Makanan	4,09	3,76	5,90
1.2. Tanaman Perkebunan Rakyat	0,04	3,83	0,16
1.3. Peternakan & Hasil - hasilnya	4,16	2,40	2,55
1.4. Kehutanan	0,45	1,23	1,04
1.5. Perikanan	3,68	4,34	3,55
2. Pertambangan dan Penggalian	8,69	6,38	7,78
3. Industri Pengolahan	4,53	3,37	2,99
4. Listrik, Gas dan Air Minum	2,28	4,20	9,50
5. Bangunan / Konstruksi	3,16	5,53	5,16
6. Perdagangan, Restoran dan Hotel	4,81	3,47	5,79
7. Pengangkutan dan Komunikasi	4,85	4,39	6,09
8. Keuangan, Persewaan dan Jasa Perusahaan	3,38	2,87	3,88
9. Jasa - jasa	9,88	7,98	7,70
<b>KECAMATAN SALAMAN</b>	<b>5,81</b>	<b>5,10</b>	<b>5,93</b>

Sumber : Badan Pusat Statistik Kabupaten Magelang





**DATA**  
**MENCERDASKAN BANGSA**



**BADAN PUSAT STATISTIK KABUPATEN MAGELANG**

Jl. Letnan Tukiyat No.4 Telp./Fax.(0293) 788143, Kota Mungkid 56511  
E-Mail : [bps3308@mailhost.bps.go.id](mailto:bps3308@mailhost.bps.go.id), Homepage <http://magelangkab.bps.go.id/>