

WILDA : 33290/30

okasi Petugas
26 NOV



MLTK
BAL 3329 A 8814 N &
DOKUMENTASI STATISTIK
BUREAU STATISTIK

**KECAMATAN
BULAKAMBA
DALAM ANGKA
1988**

5598
c
d.
at Statistik

**OLEH
antri Statistik Kecamatan**

AB. BREBES



JAWA TENGAH

315.078.

Kec.

IND

Signature

No. PUSTAKA :	10 . 6292 . 3114
M F N :	376
MILIK :	... DOK. STAT. ... - JAKARTA

MILIK
BALAI PERPUSTAKAAN &
DOKUMENTASI STATISTIK
BIRO PUSAT STATISTIK

<https://brebeskab.bps.go.id/>

KATA PENGANTAR.

Assalamu'alaikum wr. wb.

Puja dan puji syukur kami panjatkan kehadirat Tuhan Yang Maha Esa, yang atas rahmatNya kami dapat menerbitkan buku Kecamatan Bulakamba Dalam Angka tahun 1988.

Buku ini berisikan data yang berhasil kami kumpulkan melalui registrasi maupun laporan dari Kepala Dinas /Jawatan tingkat Kecamatan serta laporan dari desa-desa dalam wilayah Kecamatan Bulakamba Kab. Dati II Brebes.

Berhasilnya penerbitan ini berkat bimbingan dari Bapak Kepala Kantor Statistik Kabupaten Brebes, Bapak Camat Bulakamba serta bantuan dari Saudara Kepala Dinas /Jawatan tingkat Kecamatan dan Kepala desa se Kecamatan Bulakamba Kabupaten Dati II Brebes.

Penerbitan ini dimaksud untuk memberikan gambaran/informasi dari wilayah Kecamatan Bulakamba, dengan harapan dapatlah dipakai sebagai dasar dalam perencanaan pembangunan wilayah.

Sudah barang tentu isi dari buku ini masih jauh dari sempurna, untuk itu kami harapkan kritik/saran-saran untuk perbaikan pada penerbitan yang akan datang.

Akhirnya kepada semua pihak yang telah berpartisipasi dalam penerbitan ini kami ucapkan terimakasih.

Semoga buku ini berguna bagi kita semua.


Amin, Amin, Amin Yarobbal 'alamin.

Wassalamu'alaikum wr. wb.

Bulakamba, Agustus 1989

Mantri Statistik

Kec. Bulakamba


S Y A F T I

NIP. 340007972

KATA SAMBUTAN:.

Seperti kita ketahui bersama bahwa pembangunan kita bertujuan membangun manusia Indonesia seutuhnya, dimana dalam menuju tercapainya cita-cita tersebut dibutuhkan adanya informasi data yang akurat, sehingga para perencana dalam memberikan keputusan akan tepat pada sasaran nya.


Atas usaha Saudara Mantri Statistik Kecamatan Bulakamba Kabupaten Dati II Brebes, telah berhasil menerbitkan buku dengan judul Kecamatan Bulakamba dalam angka 1988, kami sambut dengan gembira.

Denga terbitnya buku ini maka kami harapkan dapatlah buku ini dipakai sebagai dasar untuk mengambil kebijakan dalam pembangunan, khususnya bagi wilayah Kecamatan Bulakamba Kabupaten Dati II Brebes.

Kami harapkan buku yang serupa dapat diterbitkan yang lebih lengkap dan sempurna.

Kita tahu bahwa kebutuhan akan data semakin hari semakin meningkat, baik dari Pemerintah, Mahasiswa dan Swasta dalam berbagai usaha yang menuju pada pembangunan.

Semoga buku ini berguna bagi kita semua, khususnya bagi pembangunan wilayah Kecamatan Bulakamba.



Bulakamba, Agustus 1989.
Camat, Bulakamba,
BULAKAMBA

R. M. CHASANI HYSHAM SH
NIP.: 010106159.

- I. Kata Pengantar
- II. Kata Sambutan
- III. Peta Kecamatan
- IV. Daftar Isi

Nomor tabel	Uraian	Halaman
1	2	3
	BAB I. <u>LETAK DAN GEOGRAFIS</u>	
I.1.	Letak dan geografis Kec. Bulakamba Kab. Dati II Brebes akhir tahun 1988.	1
I.2.	Luas tanah sawah menurut tata airnya di Kec. Bulakamba Kab. Dati II Brebes akhir tahun 1988	2
Diag.1.	Diagram luas tanah sawah menurut pengairannya di Kec. Bulakamba Kab. Dati II Brebes	3
I.3.	Luas tanah kering di Kec. Bulakamba Kab. Dati II Brebes akhir tahun 1988	4
I.4.	Luas wilayah desa di Kec. Bulakamba Kab. Dati II Brebes akhir tahun 1988	5
Diag.2.	Diagram luas tanah di Kec. Bulakamba Kab. Dati II Brebes	6
I.5.	Banyaknya Curah hujan dan hari hujan di Kec. Bulakamba Kab. Dati II Brebes dalam tahun 1988	7-8
Diag.3.	Grafik banyaknya Curah hujan di Kecamatan Bulakamba Kab. Dati II Brebes dalam tahun 1988	9
Diag.4.	Grafik Banyaknya hari hujan di Kecamatan Bulakamba Kab. Dati II Brebes dalam tahun 1988	10
I.6.	Jumlah Dukuh, RW dan RT di Kecamatan Bulakamba Kab. Dati II Brebes akhir tahun 1988.	11
	BAB II. <u>PEMERINTAHAN.</u>	

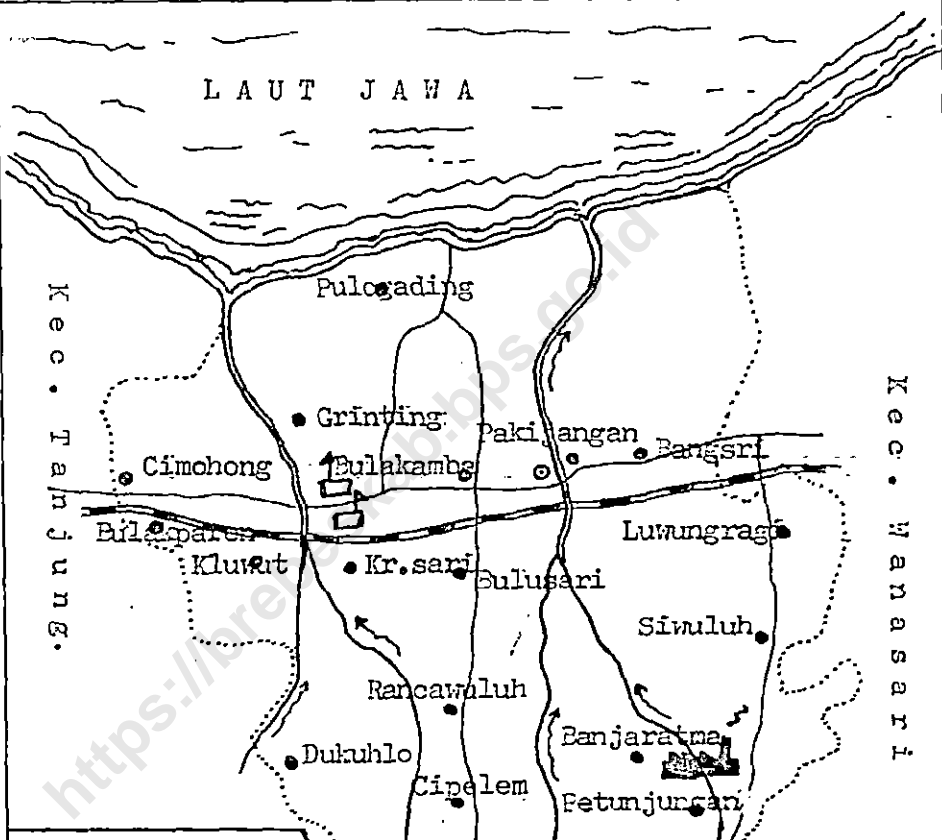
1	2	3
	BAB II. <u>PEMERINTAHAN.</u>	
II.1.	Jumlah Balaidesa, Kantor desa dan Klasifikasi desa di Kec. Bulakamba Kab. Dati II Brebes akhir tahun 1988	12
II.2.	Luas tanah bengkok dan kas desa di Kec. Bulakamba Kab. Dati II Brebes akhir tahun 1988	13
II.3.	Jumlah Kepala desa dan Perangkat desa di Kec. Bulakamba Kab. Dati II Brebes akhir tahun 1988	14-16
	BAB III. <u>PENDUDUK DAN ANGKATAN KERJA.</u>	
III.1.	Jumlah Penduduk Dewasa dan Anak-anak di Kec. Bulakamba Kab. Dati II Brebes akhir tahun 1988	17
III.2.	Jumlah Penduduk WNI dan WNA di Kecamatan Bulakamba Kab. Dati II Brebes akhir tahun 1988	18
III.3.	Jumlah Penduduk WNI Keturunan Asing di Kec. Bulakamba Kab. Dati II Brebes akhir tahun 1988	19
III.4.	Jumlah Penduduk desa menurut kelompok umur dan kelamin di Kec. Bulakamba Kab. Dati II Brebes akhir tahun 1988	20-25
III.5.	Jumlah Penduduk Kec. Bulakamba Kab. Dati II Brebes akhir tahun 1988 (menurut kelompok umur dan kelamin)	26
Diag.5.	Piramida Penduduk Kec. Bulakamba Kab. Dati II Brebes akhir tahun 1988	27
III.6.	Kepadatan Penduduk Kec. Bulakamba Kab. Dati II Brebes akhir tahun 1988	28
III.7.	Banyaknya Kelahiran dan Kematian Penduduk Kec. Bulakamba Kab. Dati II Brebes dalam tahun 1988	29
III.8.	Matapencaharian Penduduk (bagi umur 10 th keatas di Kec. Bulakamba Kab. Dati II Brebes akhir tahun 1988	30-31

1	2	3
	BAB IV. <u>S O S I A L</u> .	
IV.1.	Jumlah Sekolah, Gurundan murid TK & SD di Kec. Bulakamba Kab. Dati II Brebes akhir tahun 1988	32
IV.2.	Jumlah Sekolah, Guru dan murid SMTP & SMTA di Kec. Bulakamba Kab. Dati II Brebes akhir tahun 1988	33
IV.3.	Jumlah Sekolah, Guru dan murid Madr. Ibtidaiyah dan Tsanawiyah di Kec. Bulakamba Kab. Dati II Brebes akhir tahun 1988	34
IV.4.	Jumlah Sekolah, Guru dan murid Madr. Diniyah dan Kursus-Kursus di Kec. Bulakamba Kab. Dati II Brebes akhir tahun 1988	35
IV.5.	Jumlah Sarana Rekreasi di Kec. Bulakamba Kab. Dati II Brebes akhir tahun 1988	36
IV.6.	Keadaan Pendidikan Penduduk di Kecamatan Bulakamba Kab. Dati II Brebes akhir tahun 1988	37-38
IV.7.	Jumlah Gugsdepan dan Anggota Pramuka di Kec. Bulakamba Kab. Dati II Brebes akhir tahun 1988	39-40
IV.8.	Banyaknya Sarana Kesehatan yang ada di Kec. Bulakamba Kab. Dati II Brebes akhir tahun 1988	41-42
IV.9.	Jumlah Akseptor KB di Kec. Bulakamba Kab. Dati II Brebes akhir tahun 1988	43
IV.10.	Jumlah Tempat Ibadah Penduduk di Kecamatan Bulakamba Kab. Dati II Brebes akhir tahun 1988	44
IV.11.	Jumlah Penyandang cacad di Kec. Bulakamba Kab. Dati II Brebes akhir tahun 1988	45
IV.12.	Jumlah Rumah Penduduk menurut dindingnya di Kec. Bulakamba Kab. Dati II Brebes akhir tahun 1988	46

1	2	3
	BAB V. <u>PERTANIAN.</u>	
V.1.	Jumlah Waduk, Dam dan Pompa Air (Mesin) di Kec. Bulakamba Kab. Dati II Brebes akhir tahun 1988	47
V.2.	Luas panen dan produksi Padi dan Jagung di Kec. Bulakamba Kab. Dati II Brebes dalam tahun 1988	48
V.3.	Luas panen dan produksi Ketela pohon & ketela rambat di Kec. Bulakamba Kab. Dati II Brebes dalam tahun 1988	49
V.4.	Luas panen dan produksi Kacangtanah dan kedelai di Kec. Bulakamba kab. Dati II Brebes dalam tahun 1988	50
V.5.	Jumlah pohon dan produksi kelapa di Kec. Bulakamba Kab. Dati II Brebes dalam tahun 1988	51
V.6.	Jumlah ternak besar dan kecil di Kecamatan Bulakamba kab. Dati II Brebes akhir tahun 1988	52
V.7.	Jumlah ternak Unggas di kec. Bulakamba Kab. Dati II Brebes akhir tahun 1988	53
	BAB VI. <u>INDUSTRI.</u>	
VI.1.	Jumlah Perusahaan Industri dan teraga kerjanya di Kec. Bulakamba Kab. Dati II Brebes akhir tahun 1988	54
	BAB VII. <u>PERHUEUNGAN.</u>	
VII.1.	Panjang jalan dan jumlah jembatan di Kec. Bulakamba Kab. Dati II Brebes akhir tahun 1988	55-56
VII.2.	Jumlah kendaraan bermotor di Kecamatan Bulakamba Kab. Dati II Brebes akhir tahun 1988	57

1	2	3
VII.3.	Jumlah kendaraan tidak bermotor di Kec. Bulakamba Kab. Dati II Brebes akhir tahun 1988	58
VII.4.	Jumlah Kapal, Perahu motor tempel dan perahu di Kec. Bulakamba Kab. Dati II Brebes akhir tahun 1988	59
VII.5.	Jumlah Pesawat Radio dan Televisi di Kec. Bulakamba Kab. Dati II Brebes akhir tahun 1988	60
BAB VIII. <u>PEREKONOMIAN.</u>		
VIII.1.	Jumlah Pasar, Toko/Kios/Warung, KUD & BUUD di Kec. Bulakamba Kab. Dati II Brebes akhir tahun 1988	61
VIII.2.	Jumlah Sarana Perekonomian lainnya di Kec. Bulakamba Kab. Dati II Brebes akhir tahun 1988	62-63.

PETA KECAMATAN BULAKAMBA
 KABUPATEN DATI II BREBES
 Skala: 1 : 108.000



KETERANGAN:

- Batas Kec.
- Jalan Aspal
- + Jalan Kreta Api
- ~~~~~ Sungai
- Ibukota Kecamatan
- Kantor desa
- ⊞ Fab. Gula
- ⊞ SPG. Neg.
- ⊞ SMP Neg.



BAB. I

LETAK GEOGRAFIS

<https://brebeskab.bps.go.id>

LETAK DAN GEOGRAFIS KECAMATAN BULAKAMBA
KABUPATEN DATI II BREBES AKHIR
TAHUN 1988.

Tabel I.1.

- I. Kecamatan Bulakamba Kabupaten Dati II Brebes terletak dipantai Utara Pulau Jawa yang berbatasan:
- Sebelah Utara : Laut Jawa
 - Sebelah Selatan : Kec. Larangan
Kab. Dati II Brebes
 - Sebelah Barat : Kec. Tanjung
Kab. Dati II Brebes
 - Sebelah Timur : Kec. Manasari
Kab. Dati II Brebes
- II. Kecamatan Bulakamba terletak dalam wilayah Administrasi Pembantu Bupati KDH tk.II Brebes wialayah Tanjung.
- III. Luas wilayah Kecamatan Bulakamba = 10.083 Ha atau sama dengan 100,83 Km² terdiri dari:
- tanah sawah : 7.059 Ha
 - Pekarangan/bangunan ; 920 Ha
 - Tambak/kolam : 1.069 Ha
 - Perkebunan Negara/Swt: 31 Ha
 - Hutan Negara : - Ha
 - Lain-lain : 206 Ha
- IV. Kecamatan ini dilalui jalan raya utama Jakarta - Surabaya dan Purwokerto - Bandung - Jakarta.
- V. Wilayah Kecamatan Bulakamba termasuk dataran rendah dengan ketinggian dari permukaan air laut (PAL) +/- 3m. (Ibukota Kecamatan).
- VI. Jarak Kantor Kecamatan ke Kantor /Ibukota Kabupaten +/- 10 Km.

LUAS TANAH SAWAH MENURUT TATA AIRNYA DI
KEC. BULAKAMBA KAB. DATI II BREBES
AKHIR TAHUN 1988.

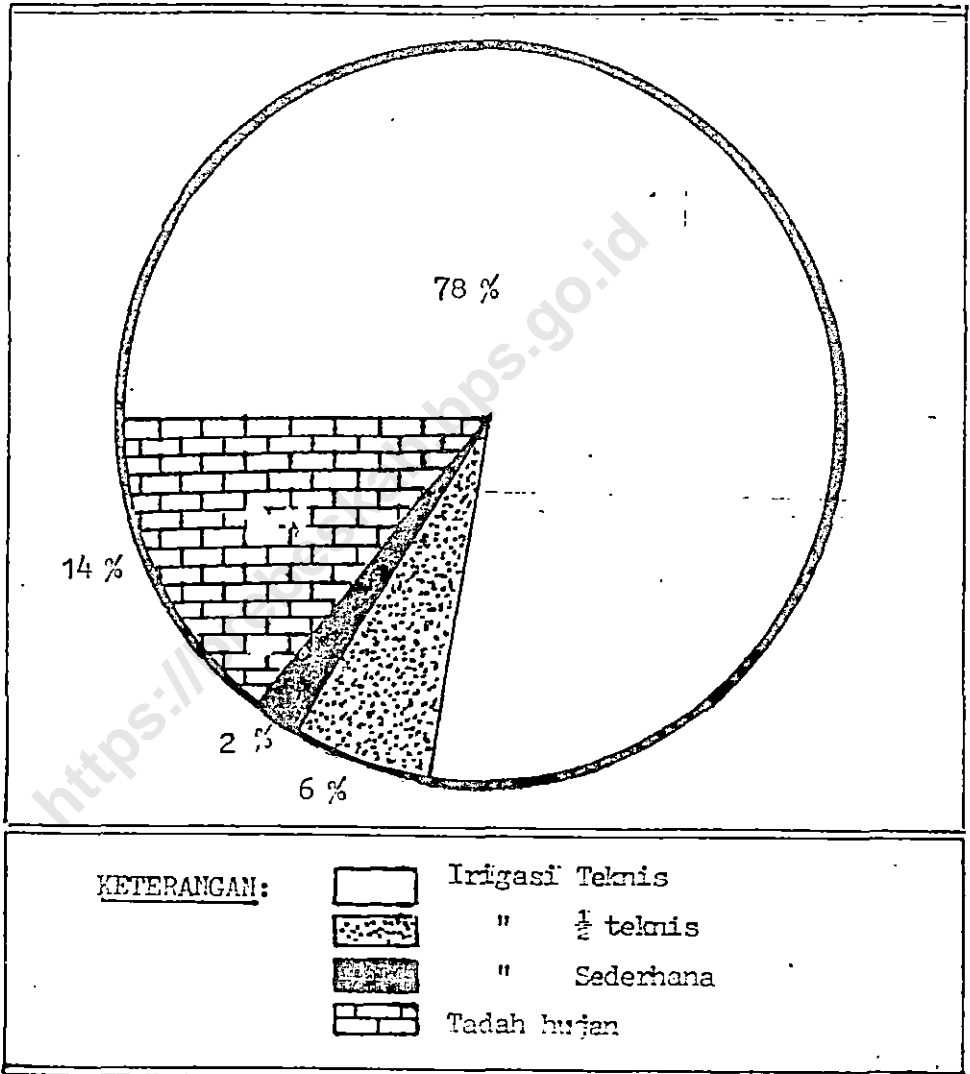
Tabel I.2.

Desa	Irigasi teknis	Irigasi $\frac{1}{2}$ tek.	Sederhana	tadah hujan	Jumlah
1	2	3	4	5	6
1. Bulakamba	155	-	-	300	455
2. Cimohong	285	48	-	229	562
3. Dukuhlo	205	-	52	-	257
4. Karang Sari	403	-	-	-	403
5. Kluwat	402	300	-	50	752
6. Bulakparen	166	-	-	-	166
7. Siwuluh	185	-	-	-	185
8. Juwungragi	151	-	-	-	151
9. Banjaratma	175	-	-	-	175
10. Grinting	597	-	-	-	597
11. Pulogading	62	86	-	130	278
12. Pakjangan	513	-	-	-	513
13. Bulusari	210	42	63	-	315
14. Bangsri	1076	-	-	40	1116
15. Rancawuluh	543	-	-	-	543
16. Cipelem	200	-	-	49	249
17. Jubang	244	-	-	-	244
18. Tegalglagah	584	-	-	-	584
19. Petumjungan	312	-	-	-	312
Jumlah	6468	476	115	798	7857

Sumber data: Monografi desa.

Diagram Luas tanah Sawah menurut pengairannya di Kec. Bulakamba Kab. Dati II Brebes

Diagram 1.



Sumber data: Tabel I.2.

LUAS TANAH KERING DI KEC. BULAKAMBA
KAB. DATI II BREBES AKHIR TH.
1988.

Tabel I.3.

D e s a	Pekarangan/Bangunan	Tegalan/Kebon-an	Padang Gembala	Tambak/Kolam	Jumlah
1	2	3	4	5	6
1. Bulakamba	44	-	-	-	44
2. Cimohong	27	-	-	-	27
3. Dukuhlo	42	-	-	-	42
4. Karang Sari	28	-	-	-	28
5. Kluwut	26	-	-	-	26
6. Bulakparen	19	-	-	-	19
7. Siwuluh	46	-	-	-	46
8. Lumunragi	58	-	-	-	58
9. Banjarahma	52	-	-	-	52
10. Grinting	155	-	-	520	675
11. Pulogading	18	-	-	286	304
12. Pakijangan	40	-	-	3	43
13. Bulusari	48	-	-	-	48
14. Bangsri	55	-	-	260	315
15. Rancawuluh	60	-	-	-	60
16. Cipelem	25	-	-	-	25
17. Jubang	37	-	-	-	37
18. Tegalglah	80	-	-	-	80
19. Petunjungan	60	-	-	-	60
Jumlah	920	-	-	1069	1989

Sumber data: Monografi desa.

LUAS WILAYAH DESA DI KECAMATAN BULAKAMBA
KABUPATEN DATI II BREBES AKHIR TAHUN
1988.

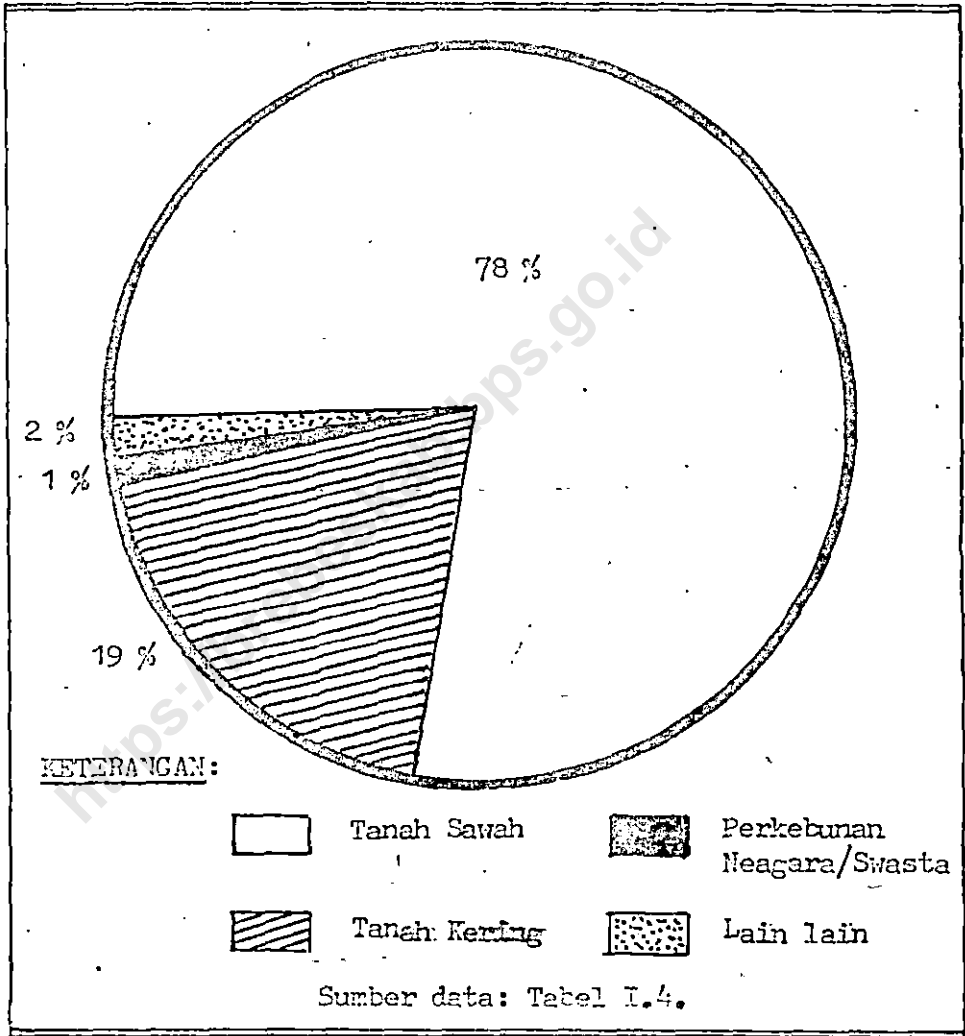
Tabel I.4.

Desa	Sawah	Kering	Hutan Negara	Perkeb Negara /Swst.	Lain- lain	Jumlah
1	2	3	4	5	6	7
1. Bulakamba	455	44	-	-	2	501
2. Cimohong	562	27	-	-	21	610
3. Dukuhlo	259	40	-	-	6	305
4. Karang Sari	403	28	-	-	10	441
5. Kluwut	752	26	-	-	8	786
6. Bulakparen	166	19	-	-	1	186
7. Siwukuh	185	46	-	-	2	233
8. Luwunragi	151	58	-	-	22	231
9. Banjaratma	175	52	-	31	17	275
10. Grinting	597	675	-	-	50	1322
11. Pulogading	278	304	-	-	5	587
12. Pakijangan	513	43	-	-	1	557
13. Bulusari	315	48	-	-	10	373
14. Bangsri	1116	315	-	-	9	1440
15. Rancawuluh	543	60	-	-	7	610
16. Cipelem	249	25	-	-	11	285
17. Jubang	244	37	-	-	3	284
18. Tegalglagah	584	80	-	-	6	670
19. Petunjungan	312	60	-	-	15	387
Jumlah	7857	1989	-	31	206	10083

Sumber data: Monografi desa.

Diagram Luas tanah di Kec. Bulakamba
Kabupaten Dati II Brebes

Diagram 2.



BANYAKNYA CURAH HUJAN DAN HARI HUJAN
DI KECAMATAN BULAKAMBA KAB, DATI II BREBES
DALAM TAHUN 1988.

Tabel I.5.

Bulan	Stas.Karang Sari		Stas. Banjaratna	
	Curah hujan(mm)	Hari hujan	Curah Hujan(mm)	Hari hujan
1	2	3	4	5
1.Januari	307	16	295	17
2.Pebruari	278	14	194	16
3.Maret	341	13	280	12
4.April	64	8	57	10
5. Mei	20	6	49	6
6.Juni	104	8	92	7
7.Juli	3	3	12	4
8.Agustus	0	4	10	2
9.September	0	1	2	2
10.Oktober	116	12	130	8
11.Nopember	204	10	326	14
12.Desember	452	14	425	19
Jumlah	1889	109	1872	117
Rata2/bulan	157	9	156	10

dilanjutkan....

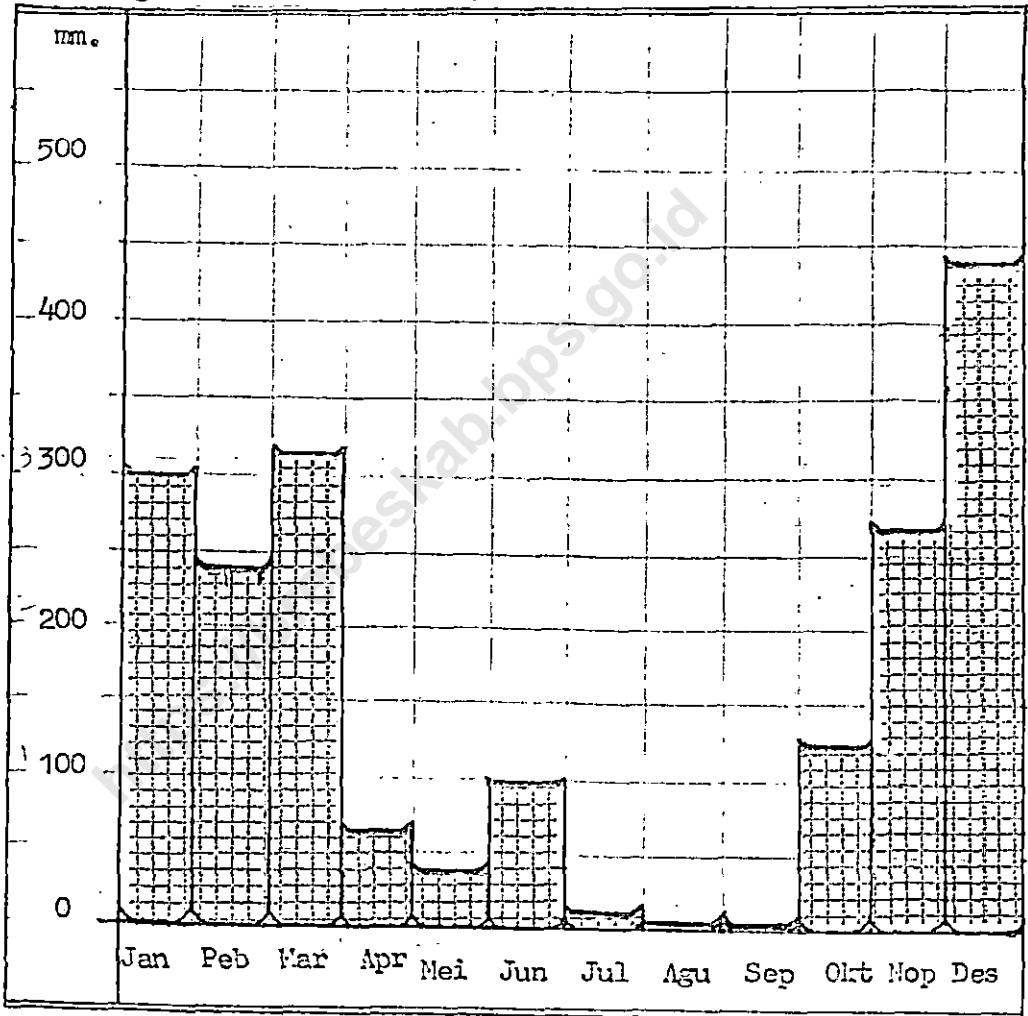
Lanjutan.

Bulan	Jumlah		Rata-rata/bulan ybs	
	Curah hujan (mm)	Hari hujan	Curah hujan (mm)	Hari hujan
1	6	7	8	9
1. Januari	602	33	301	16
2. Pebruari	472	30	236	15
3. Maret	621	25	310	12
4. April	121	18	60	9
5. Mei	69	12	35	6
6. Juni	196	15	98	8
7. Juli	15	7	8	4
8. Agustus	10	6	5	3
9. September	2	3	1	2
10. Oktober	246	20	123	10
11. Nopember	530	24	265	12
12. Desember	677	33	438	17
Jumlah	3761	226	1818	113
Rata2/bulan	313	19	152	9

Sumber data: PU Seksi Pemali Hilir.

GRAFIK BANYAKNYA CURAH HUJAN DI KEC.
BULAKAMBA KAB. DATI II BREBES DALAM
TAHUN 1988.

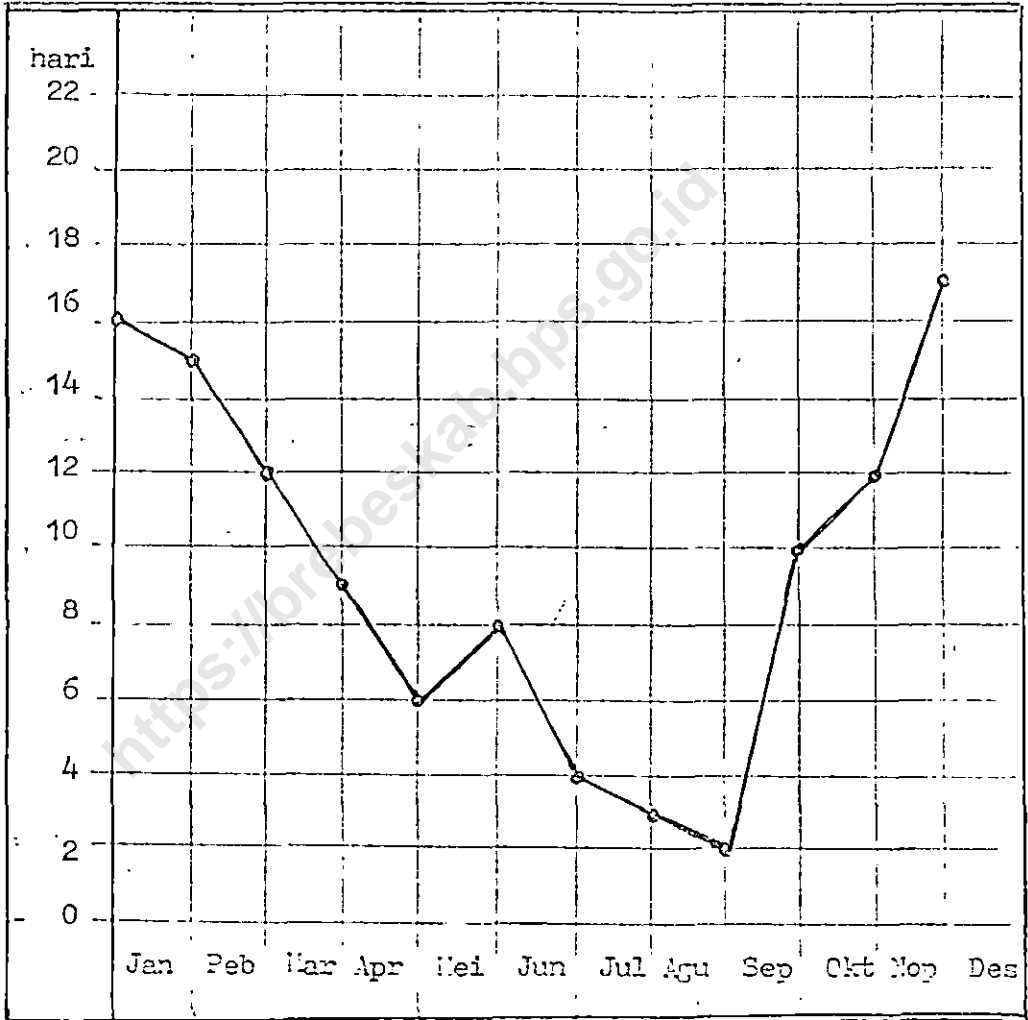
Diagram 3.



Sumber data: PU Seksi Pemali Hilir.

GRAFIK BANYAKNYA HARI HUJAN DI JEC.
EULAKAMBA KAB. DATI II BREBES DALAM
TAHUN 1988.

Diagram 4.



Sumber data: PU Seksi Pemali Hilir.

JUMLAH DUKUH, RUKUN WARGA DAN RUKUN TETANGGA DI KEC. BULAKAMBA KAB. DATI II BREBES
AKHIR TAHUN 1988.

Tabel I.6.

Desa	Dukuh	Rukun Warga (RW)	Rukun Tetangga (RT)
1	2	3	4
1. Bulakamba	1	3	15
2. Cimohong	-	5	23
3. Dukuhlo	-	8	40
4. Karang Sari	3	14	24
5. Kluwat	-	16	80
6. Bulakparen	-	3	15
7. Siwuluh	-	4	22
8. Luwangragi	1	8	40
9. Banjaratma	1	11	62
10. Grinting	1	14	53
11. Pulogading	1	5	24
12. Pakijangan	1	9	36
13. Bulusari	1	9	45
14. Bangsri	4	10	70
15. Rancawuluh	-	7	28
16. Cipelem	-	7	14
17. Jubang	-	3	17
18. Tegalglagah	1	12	61
19. Petunjungan	1	6	34
Jumlah	16	154	703

Sumber data: Monografi desa.



BAB. II
PEMERINTAHAN

<https://brebeskab.bps.go.id/>

JUMLAH BALAI DESA, KANTOR DESA DAN KLASIFIKASI
 DESA DI KEC. BULAKAMBA KAB. DATI II BREBES
 AKHIR TAHUN 1988.

Tabel II.1.

D e s a	Balai desa	Kantor desa	Klasifikasi desa		
			Swada- ya	Swakar- ya	Swasem- bada
1	2	3	4	5	6
1. Bulakamba	1	1	-	-	1
2. Cimohong	1	1	-	1	-
3. Dukuhlo	1	1	-	1	-
4. Karang Sari	1	1	-	-	1
5. Kluwat	1	1	-	-	1
6. Bulakparen	1	1	-	1	-
7. Siwuluh	1	1	-	-	1
8. Luwunragi	1	1	-	-	1
9. Banjaratma	1	1	-	-	1
10. Grinting	1	1	-	-	1
11. Pulogading	1	1	-	-	1
12. Pakijangan	1	1	-	-	1
13. Bulusari	1	1	-	-	1
14. Bangsri	1	1	-	-	1
15. Rancawuluh	1	1	-	-	1
16. Cipelem	1	1	-	1	-
17. Jubang	1	1	-	1	-
18. Tegalglagah	1	1	-	-	1
19. Petunjungan	1	1	-	-	1
Jumlah	19	19	-	5	14

Sumber data: Monografi desa.

LUAS TANAH BENGKOK DAN TANAH KAS DESA DI
KEC. EULAKAMBA KAB. DATI II BREBES PADA
AKHIR TAHUN 1988.

Tabel II.2.

D e s a	Th. Bengkok			Th. Kas desa		
	Sawah	Kering	Tambak /kolam	Sawah	Kering	Tambak /kolam
1	2	3	4	5	6	7
1. Bulakamba	29,08	-	-	29,085	-	-
2. Cimohong	19,00	-	-	-	-	-
3. Dukuhlo	12,25	-	-	-	-	-
4. Karang Sari	15,56	-	-	-	-	-
5. Kluwat	14,74	-	-	5,005	-	-
6. Bulakparen	15,77	-	-	2,60	-	-
7. Siwuluh	1,12	-	-	-	-	-
8. Luwunragi	2,62	-	-	-	-	-
9. Banjaratma	9,54	-	-	5,245	0,10	-
10. Grinting	23,10	-	-	6,44	-	0,75
11. Pulogading	18,41	-	-	5,68	-	-
12. Pakijangan	10,16	-	-	-	-	-
13. Bulusari	13,38	-	-	-	-	-
14. Bangsri	17,24	-	-	-	-	-
15. Rancawuluh	9,60	-	-	-	-	-
16. Cipelem	15,00	-	-	-	-	-
17. Jubang	5,55	-	-	-	-	-
18. Tegalglagah	19,16	-	-	-	-	-
19. Petunjungan	4,69	-	-	-	-	-
Jumlah	255,97	-	-	54,045	0,10	0,75

Sumber data: Monografi desa.

JUMLAH KEPALA DESA DAN PERANGKAT DESA
DI KEC. BULAKAMBA KAB. DATI II BREBES
PADA AKHIR TAHUN 1988.

Tabel II.3.

Desa	Kepala desa	Sekret. desa	Kaur. Pmthan.	Kaur. Ekbang	Kaur. Kesra.
1	2	3	4	5	6
1. Bulakamba	1	1	1	1	1
2. Cimohong	1	1	1	1	1
3. Dukuhlo	1	1	1	1	1
4. Karang Sari	1	1	1	1	1
5. Kluwut	1	1	1	1	1
6. Bulakparen	1	1	1	1	1
7. Siwuluh	1	1	1	1	1
8. Luwungragi	1	1	1	1	1
9. Banjaratma	1	1	1	1	1
10. Grinting	1	1	1	1	1
11. Pulogading	1	1	1	1	1
12. Pakijangan	1	1	1	1	1
13. Bulusari	1	1	1	1	1
14. Bangsri	1	1	1	1	1
15. Rancawuluh	1	1	1	1	1
16. Cipelem	1	1	1	1	1
17. Jubang	1	1	1	1	1
18. Tegalglagah	1	1	1	1	1
19. Petunjungan	1	1	1	1	1
Jumlah	19	19	19	19	19

dilanjutkan.....

Lanjutan.


Desa	Kaur. umum	Kaur. Keu.	Kepala dusun	Pemb.Ur. Pemth.	Pemb.Ur. Bang.
1	7	8	9	10	11
1. Bulakamba	1	2	2	-	1
2. Cimohong	1	1	2	-	-
3. Dukuhlo	3	-	2	-	-
4. Karang Sari	1	1	3	-	-
5. Kluwat	1	1	3	-	1
6. Bulakparen	1	1	2	-	-
7. Siwuluh	1	1	2	-	-
8. Lumungragi	1	1	2	-	-
9. Banjaratma	1	-	3	-	-
10. Grinting	1	1	2	1	-
11. Pulogading	1	1	2	-	-
12. Pakijangan	1	1	3	-	-
13. Bulusari	1	1	3	-	1
14. Bangsri	1	1	6	-	1
15. Rancawuluh	2	1	2	-	1
16. Cipselem	1	1	2	1	-
17. Jubang	1	1	2	-	-
18. Tegalglagah	1	-	4	-	-
19. Petunjungan	1	1	2	-	-
Jumlah	22	17	49	2	5

dilanjutkan.....

Lanjutan.

D e s a	Pemb.Ur. Kesra	Pemb.Ur. Umum	Pemb.Ur Keu.	Pemb.Ka dusun	Jumlah
1	12	13	14	15	16
1.Bulakamba	-	1	-	-	13
2.Cimohong	-	-	-	-	12
3.Dukuhlo	-	-	-	-	11
4.Karangsari	-	-	-	0	10
5.Kluwut	1	1	-	-	13
6.Bulakparen	-	-	-	-	9
7.Siwuluh	-	-	-	-	9
8.Luwunragi	-	-	-	-	10
9.Banjaratma	-	-	-	-	9
10.Grinting	3	2	-	-	15
11.Pulogading	-	-	-	-	9
12.Pakijangan	1	-	-	-	11
13.Bulusari	1	1	-	-	13
14.Bangsri	1	1	-	-	16
15.Rancawuluh	-	0	-	-	12
16.Cipelem	-	-	-	-	9
17.Jubang	-	-	-	-	9
18.Tegalglagah	1	1	-	-	12
19.Petunjungan	1	1	-	-	11
Jumlah	9	8	-	-	213

Sumber data: Kantor Kec. Bulakamba.



BAB. III

PENDUDUK DAN ANGKATAN KERJA

<https://brebeskab.brimo.id>

JUMLAH PENDUDUK DEWASA DAN ANAK-ANAK
DI KEC. BULAKAMBA KAB. DATI II BREBES
AGHIR TAHUN 1988.

Tabel III.1.

D e s a	Dewasa		Anak-anak		Jumlah (L+P)
	L	P	L	P	
1	2	3	4	5	6
1. Bulakamba	1172	1223	817	836	4048
2. Cimohong	1385	1438	779	861	4513
3. Dukuhlo	1598	1772	883	969	5222
4. Karang Sari	835	865	808	791	3299
5. Kluwut	3858	4301	2747	3320	14226
6. Bulakparen	496	610	597	613	2316
7. Siwuluh	1566	1660	1028	971	5225
8. Luwungragi	1915	1798	1198	1335	6246
9. Banjaratma	2148	2164	1890	1937	8139
10. Grinting	2447	2603	2915	2764	10729
11. Pulogading	1460	1480	801	785	4526
12. Pakijangan	1815	1857	1408	1370	6450
13. Bulusari	1682	1859	1569	1547	6657
14. Bangsri	2592	2617	2467	2486	10162
15. Rancawuluh	1665	1641	1297	1158	5761
16. Cipelem	1445	1492	1140	1195	5272
17. Jubang	543	664	786	791	2784
18. Tegalglagah	2450	2670	1716	1710	8546
19. Petunjungan	2355	2398	1357	1394	7504
Jumlah	35427	35162	26203	16833	121625

Sumber data: Registrasi Penduduk.

JUMLAH PENDUDUK WNI DAN WNA DI
KEC. BULAKAMBA KAB. DATI II BREBES
AKHIR TAHUN 1988.

Tabel III.2.

D e s a	W N I		W N A		Jumlah
	L	P	L	P	L+P
1	2	3	4	5	6
1. Bulakamba	1989	2059	-	-	4048
2. Cimohong	2164	2349	-	-	4513
3. Dukuhlo	2481	2741	-	-	5222
4. Karang Sari	1643	1656	-	-	3299
5. Kluwat	6605	7621	-	-	14226
6. Bulakparen	1093	1223	-	-	2316
7. Siwuluh	2594	2631	-	-	5225
8. Luwangragi	3113	3133	-	-	6246
9. Banjaratma	4038	4101	-	-	8139
10. Grinting	5362	5367	-	-	10729
11. Pulogading	2261	2265	-	-	4526
12. Pakijangan	3223	3227	-	-	6450
13. Bulusari	3251	3496	-	-	6657
14. Bangsri	5059	5103	-	-	10162
15. Rancawuluh	2962	2799	-	-	5761
16. Cipelem	2585	2687	-	-	5272
17. Jubang	1329	1455	-	-	2784
18. Tegalglagah	4166	4380	-	-	8546
19. Petunjungan	3712	3792	-	-	7504
Jumlah	59630	61995	-	-	121625

Sumber data: Monografi desa.

JUMLAH PENDUDUK WNI KETURUNAN ASING
DI KEC. BULAKAMBA KAB. DATI II
BREBES AKHIR TAHUN 1988.

Tabel III.3.

Desa	C i n a		Lainnya		Jumlah
	L	P	L	P	L+P
1	2	3	4	5	6
1. Bulakamba	16	16	-	-	32
2. Cimohong	-	-	-	-	-
3. Dukuhlo	-	-	-	-	-
4. Karang Sari	-	-	-	-	-
5. Kluwut	4	6	-	-	10
6. Bulakparen	-	-	-	-	-
7. Siwuluh	-	-	-	-	-
8. Luwunragi	-	-	-	-	-
9. Banjaratma	13	13	-	-	26
10. Grinting	-	-	-	-	-
11. Pulogading	-	-	-	-	-
12. Pakijangan	-	-	-	-	-
13. Bulusari	17	17	-	-	34
14. Bangsri	-	-	-	-	-
15. Rancawuluh	-	-	-	-	-
16. Cipelem	-	-	-	-	-
17. Jubang	-	-	-	-	-
18. Tegalglagah	-	-	-	-	-
19. Petunjungan	18	20	-	-	38
Jumlah	65	72	-	-	137

Sumber dat: Monografi data.

JUMLAH PENDUDUK DESA MENURUT KELOMPOK
UMUR DAN KELAMIN DI KEC. BULAKAMBA KAB.
DATI II BREBES AKHIR TH. 1988.

Tabel III.4.

D e s a	0 - 4			5 - 9		
	L	P	Jumlah	L	P	Jumlah
1	2	3	4	5	6	7
1. Bulakamba	274	347	621	294	249	543
2. Cimohong	303	338	641	253	253	506
3. Dukuhlo	366	395	761	263	298	561
4. Karang Sari	285	270	555	236	226	462
5. Kluwut	1074	1069	2143	911	1414	2325
6. Bulakparen	249	273	522	171	172	343
7. Siwuluh	559	566	1125	268	200	468
8. Luwungragi	490	641	1131	405	454	859
9. Banjaratma	899	933	1832	488	499	987
10. Grinting	1500	1360	2860	836	840	1676
11. Pulogading	329	320	649	238	226	464
12. Pakijangan	411	333	744	418	421	839
13. Bulusari	812	760	1572	440	435	875
14. Bangsri	1100	1120	2220	849	859	1708
15. Rancawuluh	498	405	903	425	392	817
16. Cipelem	400	487	887	310	350	660
17. Jubang	365	381	746	256	240	496
18. Tegalhlakah	653	652	1305	531	505	1036
19. Petunjungan	431	321	752	521	619	1140
Jumlah	10998	10971	21969	8113	8652	16765

dilanjutkan.....

Lanjutan.

D e s a	10 -- 14			15 -- 19		
	L	P	Jumlah	L	P	Jumlah
1	7	8	9	10	11	12
1. Bulakamba	249	240	489	298	301	599
2. Cimohong	223	270	493	221	314	535
3. Dukuhlo	254	276	530	239	264	503
4. Karang Sari	287	295	582	177	185	362
5. Kluwat	762	837	1599	653	935	1588
6. Bulakparen	177	168	345	60	70	130
7. Siwuluh	201	205	406	320	322	642
8. Luwungragi	303	240	543	381	261	642
9. Banjaratma	503	505	1008	450	390	840
10. Grinting	579	564	1143	514	534	1048
11. Pulogading	234	239	473	230	235	465
12. Paki janggan	579	616	1195	355	278	633
13. Bulusari	317	352	669	215	223	438
14. Bangsri	518	507	1025	414	420	834
15. Rancawuluh	374	361	735	235	215	450
16. Cipelem	430	358	788	299	258	557
17. Jubang	165	170	335	144	161	305
18. Tegalglagah	532	553	1085	500	517	1017
19. Petunjungan	405	454	859	399	416	815
Jumlah	7092	7210	14302	6104	6299	12403

dilanjutkan.....

Lanjutan.

Desa	20 - 24			25 - 29		
	L	P	Jumlah	L	P	Jumlah
1.	13	14	15	16	17	18
1. Bulakamba	200	180	380	147	138	285
2. Cimohong	220	269	489	253	216	469
3. Dukuhlo	236	259	495	238	261	499
4. Karang Sari	128	150	278	205	135	340
5. Kluwut	527	623	1150	522	649	1171
6. Bulakparen	81	72	153	70	105	175
7. Siwuluh	343	361	704	309	298	607
8. Luwunragi	398	290	688	325	361	686
9. Banjaratma	324	379	703	315	306	621
10. Grinting	522	528	1050	496	524	1020
11. Pulogading	219	223	442	225	225	450
12. Paki jangan	262	258	520	223	272	495
13. Bulusari	265	271	536	232	269	501
14. Bangsri	349	367	716	498	520	1018
15. Rancawuluh	239	201	440	239	315	554
16. Cipelem	250	201	451	230	247	477
17. Jubang	110	148	258	80	100	180
18. Tegalglagah	370	380	750	361	377	738
19. Petunjungan	400	408	808	404	396	800
Jumlah	5443	5568	11011	5372	5714	11086

dilanjutkan....

Lanjutan.

D e s a	30 - 39			40 - 49		
	L	P	Jumlah	L	P	Jumlah
1	19	20	21	22	23	24
1.Bulakamba	150	260	410	210	187	397
2.Cimohong	265	238	503	157	145	302
3.Dukuhlo	230	257	487	222	251	473
4.Karangsari	105	111	216	80	116	196
5.Kluwut	885	732	1617	524	610	1134
6.Bulakparen	132	127	259	84	113	197
7.Siwuluh	225	269	494	179	204	383
8.Luwunragi	295	318	613	265	290	555
9.Banjaratma	280	316	596	367	282	649
10.Grinting	413	420	833	245	287	532
11.Pulogading	213	218	431	217	215	432
12.Paki jangan	265	428	693	344	327	671
13.Bulusari	269	401	670	286	275	561
14.Bangsri	460	462	922	348	360	798
15.Rancawuluh	250	271	521	271	295	566
16.Cipelem	125	215	340	240	290	530
17.Jubang	84	79	163	61	100	161
18.Tegalglagah	357	397	754	357	370	707
19.Petunjungan	485	450	935	345	391	736
Jumlah	5488	5969	11457	4782	5108	9890

dilanjutkan.....

Lanjutan.

D e s a	50 - 59			60+		
	L	P	Jumlah	L	P	Jumlah
1	25	26	27	28	29	30
1. Bulakamba	92	115	207	75	42	117
2. Cimohong	158	143	301	111	163	274
3. Dukuhlo	226	248	474	207	232	439
4. Karang Sari	62	94	156	78	74	152
5. Kluwut	545	553	1098	202	199	401
6. Bulakparen	60	99	159	9	24	33
7. Siwuluh	132	137	269	58	69	127
8. Luwangragi	173	182	355	78	96	174
9. Banjaratma	207	246	453	205	245	450
10. Grinting	157	178	335	100	132	232
11. Pulogading	180	186	366	176	178	354
12. Pakijangan	259	194	453	107	100	207
13. Bulu Sari	235	241	476	180	179	359
14. Bangsri	340	295	635	183	193	376
15. Rancawuluh	258	207	465	173	137	310
16. Cipelem	234	210	444	67	71	138
17. Jubang	44	46	90	20	30	50
18. Tegallagah	308	318	626	217	311	528
19. Petunjungan	185	187	372	137	150	287
Jumlah	3855	3879	7734	2383	2625	5008

dilanjutkan....

Lanjutan.

Desa	Jumlah			Jumlah KK
	L	P	L+P	
1	31	32	33	34
1. Bulakamba	1.989	2.059	4.048	722
2. Cimohong	2.164	2.349	4.513	1.020
3. Dukuhlo	2.481	2.741	5.222	1.179
4. Karang Sari	1.643	1.656	3.299	658
5. Kluwut	6.605	7.621	14.226	1.533
6. Bulakparen	1.093	1.223	2.316	499
7. Siwuluh	2.594	2.631	5.225	1.086
8. Luwunragi	3.113	3.133	6.246	1.352
9. Banjaratma	4.038	4.101	8.139	1.889
10. Grinting	5.362	5.367	10.729	2.813
11. Pulogading	2.261	2.265	4.526	955
12. Pakijangan	3.223	3.227	6.450	1.289
13. Bulusari	3.251	3.406	6.657	1.698
14. Bangsri	5.059	5.103	10.162	2.522
15. Rancawuluh	2.962	2.799	5.761	1.230
16. Cipelem	2.585	2.687	5.272	1.075
17. Jubang	1.329	1.455	2.784	529
18. Tegalglagah	4.166	4.380	8.546	2.136
19. Petunjungan	3.712	3.792	7.504	2.005
Jumlah	59.630	61.995	121.625	27.191

Sumber data: Monografi desa.

JUMLAH PENDUDUK KECAMATAN BULAKAMBIA
 MENURUT KELOMPOK UMUR DAN KELAMIN KAB. DATI
 - II BREBES-ANJER TAHUN 1988. -

Tabel III.5.

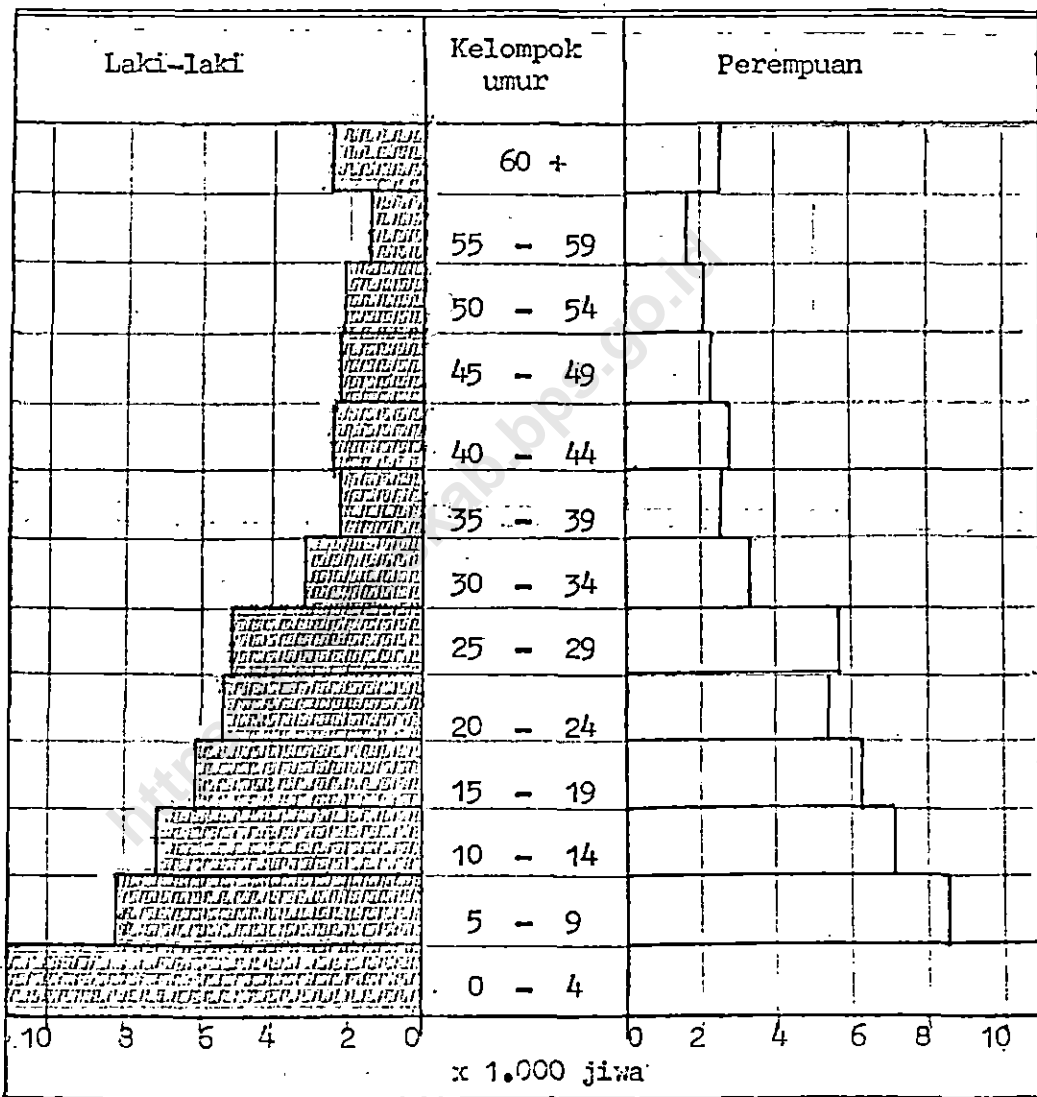
Kelompok umur	Laki-laki	Perempuan	Jumlah
1	2	3	4
1. 0 - 4	10.998	10.971	21.969
2. 5 - 9	8.113	8.652	16.765
3. 10 - 14	7.092	7.210	14.302
4. 15 - 19	6.104	6.299	12.403
5. 20 - 24	5.443	5.568	11.011
6. 25 - 29	5.372	5.714	11.086
7. 30 - 34	3.121	3.371	6.492
8. 35 - 39	2.367	2.598	4.965
9. 40 - 44	2.493	2.685	5.178
10. 45 - 49	2.289	2.423	4.712
11. 50 - 54	2.131	2.165	4.296
12. 55 - 59	1.724	1.714	3.438
13. 60 keatas	2.383	2.625	5.008
Jumlah	59.630	61.995	121.625

Sumber data: Monografi desa.

PIRAMIDA PENDUDUK KEC. BULAKAMBA KAB.

DATI II BREBES AKHIR TH. 1988.

Diagram 5.



Sumber data: Monografi desa
(tabel III.5.)

KEPADATAN PENDUDUK KEC. BULAKAMBA
KABUPATEN DATI II BREBES PADA
AKHIR TAHUN 1988.

Tabel III.6.

D e s a	Jumlah Penduduk	Luasde sa(KM ²)	Kepadatan Penduduk/Km ²	Jumlah KK	Rata2 jiwa/jiwa/
1	2	3	4	5	6
1. Bulakamba	4048	5,01	808	722	5,6
2. Cimohong	4513	6,10	740	1020	4,4
3. Dukuhlo	5222	3,05	1712	1179	4,4
4. Karang Sari	3299	4,41	748	658	5,0
5. Kluwut	14226	7,86	1810	2533	5,6
6. Bulakparen	2316	1,86	1245	499	4,6
7. Siwuluh	5225	2,33	2242	1086	4,8
8. Luwungragi	6246	2,31	2704	1352	4,6
9. Banjaratma	8139	2,75	2960	1889	4,3
10. Grinting	10729	13,22	812	2813	3,8
11. Pulogading	4526	5,87	771	955	4,7
12. Pakijangan	6450	5,57	1158	1289	5,0
13. Bulusari	6657	3,73	1785	1698	3,9
14. Bangsri	10162	14,40	706	2523	4,0
15. Rancawuluh	5761	6,10	944	1230	4,7
16. Cipelem	5272	2,85	1850	1075	4,9
17. Jubang	2784	2,84	980	529	5,3
18. Tegalglagah	8546	6,70	1276	2136	4,0
19. Petunjungan	7504	3,87	1939	2005	3,7
Jumlah/ Kecamatan	121625	100,83	1206	27191	4,5

Sumber data: Monografi Kecamatan.

BANYAKNYA KELAHIRAN DAN KEMATIAN PENDUDUK
DI KEC. EULAKAMBA KAB. DATI II BREBES
DALAM TAHUN 1988.

Tabel III.7.

D e s a	Kelahiran			Kematian		
	L	P	Jumlah	L	P	Jumlah
1	2	3	4	5	6	7
1. Bulakamba	31	25	56	14	22	36
2. Cimohong	21	9	30	17	11	28
3. Dukuhlo	95	87	182	25	26	51
4. Karang Sari	33	28	61	19	9	28
5. Kluwut	104	112	216	48	33	81
6. Bulakparen	26	25	51	23	19	42
7. Siwuluh	39	39	78	24	26	50
8. Luwunragi	27	36	63	37	47	84
9. Banjaratma	80	64	144	33	29	62
10. Grinting	136	108	244	46	38	84
11. Pulogading	70	58	128	30	17	47
12. Pakijangan	51	51	102	33	30	63
13. Bulusari	75	82	157	26	20	46
14. Bangsri	64	76	140	43	40	83
15. Rancawuluh	68	66	154	45	51	96
16. Cipelem	78	71	149	17	22	39
17. Jubang	37	26	63	20	18	38
18. Tegalglagah	81	57	138	36	31	67
19. Petunjungan	44	51	95	33	23	55
Jumlah	1160	1071	2231	569	512	1081

Sumber data: Monografi desa.

MATAPENCAHARIAN PEUDUDUK (BAGI UMUR 10 TH.
KEATAS) DI KEC. BULAKAMBA KAB. DATI II BREBES PA-
DA AKHIR TAHUN 1988.

Tabel III.6.

Desa	Petani Sendiri	Buruh tani	Nela - yan	Pengu- saha	Buruh Indus- tri	Buruh Bangun- an
1	2	3	4	5	6	7
1. Bulakamba	180	500	6	3	1	20
2. Cimohong	250	1200	-	15	190	35
3. Dukuhlo	781	1773	-	4	90	83
4. Karang Sari	207	1309	11	104	135	78
5. Kluwut	1447	2655	2035	20	15	150
6. Bulakparen	144	865	5	2	-	13
7. Siwuluh	915	2401	-	2	179	27
8. Luwungragi	384	900	-	2	4	35
9. Banjaratma	205	2738	-	-	105	74
10. Grinting	2396	3320	62	6	21	132
11. Pulogading	458	912	1696	3	12	32
12. Pakijangan	573	539	-	-	-	98
13. Bulusari	500	2200	20	22	26	25
14. Bangsri	2012	2723	180	26	-	36
15. Rancawuluh	556	2125	2	2	4	4
16. Cipelem	375	2110	-	2	-	6
17. Jubang	50	1050	-	-	3	7
18. Tegalglagah	2245	2510	-	3	27	120
19. Petunjungan	772	1975	-	5	210	68
Jumlah	14450	33806	4017	221	1026	1043

dilanjutkan.....

Lanjutan.

D e s a	Peda- gang	Pengang kutan	Peg. Ne geri/ ABRI	Pensi unan	Lain- lain	Jumlah
1	8	9	10	11	12	13
1. Bulakamba	100	2	85	30	19	946
2. Cimohong	49	1	15	4	16	1775
3. Dukuhlo	570	-	29	4	5	3339
4. Karang Sari	106	25	10	10	3	1998
5. Kluwut	1275	12	18	55	14	7700
6. Bulakparen	8	3	8	6	6	1060
7. Siwuluh	15	2	33	57	50	3682
8. Luwungragi	70	17	22	2	28	1464
9. Banjaratma	60	27	35	25	7	3210
10. Grinting	195	6	17	3	9	6167
11. Pulogading	49	-	23	3	22	3210
12. Paki janggan	429	59	44	6	31	1779
13. Bulusari	90	50	60	60	9	3062
14. Bangsri	46	15	35	4	11	5088
15. Rancawuluh	60	2	21	2	12	2790
16. Cipelem	38	6	8	2	10	2557
17. Jubang	6	12	21	3	22	1174
18. Tegalgandu	60	-	140	20	12	5137
19. Petunjungan	229	60	213	25	19	3576
Jumlah	3455	299	837	321	305	59780

Sumber data: Monografi desa.



BAB. IV
S O S I A L

<https://brebeskab.bps.go.id>

JUMLAH SEKOLAH, GURU DAN MURID SD & TK
DI KEC. BULAKAMBA KAB. DATI II BREBES
AKHIR TAHUN 1988.

Tabel IV.1.

Desa	T K			S D		
	Sek.	Guru	Murid	Sek.	Guru	Murid
1	2	3	4	5	6	7
1. Bulakamba	1	3	41	3	23	738
2. Cimohong	1	1	25	3	21	751
3. Dukuhlo	1	1	22	2	13	483
4. Karang Sari	1	2	22	3	17	621
5. Klusut	1	2	25	4	27	1168
6. Bulakpareh	1	1	41	2	14	573
7. Siwuluh	1	2	40	2	19	519
8. Luwungragi	1	2	16	2	14	765
9. Banjaratma	3	7	146	5	43	1463
10. Grinting	1	3	38	4	30	1365
11. Pulogading	1	1	40	2	13	381
12. Pakijangan	1	3	19	4	30	1232
13. Bulusari	1	2	26	3	22	907
14. Bangsri	1	2	25	4	32	1254
15. Rancawuluh	1	1	23	2	15	793
16. Cipelem	1	2	16	2	15	653
17. Jubang	1	1	40	2	14	277
18. Tegalglagah	1	2	21	4	29	953
19. Petunjungan	1	2	23	4	32	1079
Jumlah	21	40	647	57	423	15975

Sumber data: Monografi desa.

JUMLAH SEKOLAH, GURU DAN MURID SMTP &
SMTA DI KEC. BULAKAMBA KAB. DATI II BREBES
AKHIR TAHUN 1988.

Tabel IV.2.

D e s a	S M T P			S M T A		
	Sek.	Guru	Murid	Sek.	Guru	Murid
1	2	3	4	5	6	7
1. Bulakamba	1	11	199	1	3	60
2. Cimohong	-	-	-	-	-	-
3. Dukuhlo	-	-	-	-	-	-
4. Karang Sari	1	23	369	-	-	-
5. Kluwut	1	48	232	-	-	-
6. Bulakparen	-	-	-	-	-	-
7. Siwuluh	-	-	-	-	-	-
8. Luwungragi	-	-	-	-	-	-
9. Banjaratma	2	36	455	-	-	-
10. Grinting	-	-	-	1	40	650*)
11. Pulogading	-	-	-	-	-	-
12. Pakijangan	1	7	54	-	-	-
13. Bulusari	-	-	-	-	-	-
14. Bangsri	-	-	-	-	-	-
15. Rancawuluh	-	-	-	-	-	-
16. Cipelem	-	-	-	-	-	-
17. Jubang	-	-	-	-	-	-
18. Tegalglagah	-	-	-	-	-	-
19. Petunjungan	-	-	-	-	-	-
Jumlah	7	125	1309	2	100	710

Keterangan: *) SPG Negeri Brebes.

Sumber data: Sekolah ybs.

JUMLAH SEKOLAH, GURU DAN MURID MADR. IBTI -
DAIYAH DAN TSANAWIYAH DI KEC. BULAKAMBA KAB.
DATI II BREBES AGHIR TH. 1988.

Tabel IV.3.

D e s a	Madr. Ibtidaiyah			Madr. Tsanawiyah		
	Sek.	Guru	Murid	Sek.	Guru	Murid
1	2	3	4	5	6	7
1. Bulakamba	-	-	-	-	-	-
2. Cimohong	-	-	-	-	-	-
3. Dukuhlo	1	8	202	-	-	-
4. Karang Sari	-	-	-	-	-	-
5. Kluwut	1	12	403	-	-	-
6. Bulakparen	-	-	-	-	-	-
7. Siwuluh	1	12	592	1	16	130
8. Luwangragi	1	11	429	1	27	184
9. Banjaratma	1	5	80	-	-	-
10. Grinting	1	8	253	-	-	-
11. Pulogading	1	7	263	-	-	-
12. Pakijangan	1	6	354	-	-	-
13. Bulusari	1	9	294	-	-	-
14. Bangsri	-	-	-	-	-	-
15. Rancawuluh	-	-	-	-	-	-
16. Cipelem	1	6	141	-	-	-
17. Jubang	1	7	214	1	13	113
18. Tegalgagah	1	12	476	1	13	39
19. Petunjungan	1	7	302	-	-	-
Jumlah	14	110	4003	4	69	466

Sumber data: Registrasi Pendidikan
Non P&K.

JUMLAH SEKOLAH, GURU DAN MURID MADR.
DINIYAH DAN KURSUS-KURSUS DI KEC. BULAKAMBA
AKHIR TAHUN 1988.

Tabel IV.4.

D e s a	Madr. Diniyah			Kursus-Kursus		
	Sek.	Guru	Murid	Sek.	Guru	Murid
1	2	3	4	5	6	7
1. Bulakamba	-	-	-	-	-	-
2. Cimohong	1	5	119	-	-	-
3. Dukuhlo	1	5	138	-	-	-
4. Karang Sari	1	4	160	-	-	-
5. Kluwut	2	8	276	-	-	-
6. Bulakparen	-	-	-	-	-	-
7. Siwuluh	-	-	-	-	-	-
8. Luwingragi	1	8	418	-	-	-
9. Banjaratma	3	9	299	1	1	29
10. Grinting	-	-	-	-	-	-
11. Pulogading	-	-	-	-	-	-
12. Pakijangan	2	9	389	-	-	-
13. Bulusari	-	-	-	-	-	-
14. Bangsri	1	8	355	-	-	-
15. Rancawuluh	2	7	295	-	-	-
16. Cipelem	1	6	274	-	-	-
17. Jubang	-	-	-	-	-	-
18. Tegalglagah	1	6	129	-	-	-
19. Petunjungan	-	-	-	-	-	-
Jumlah	16	75	2852	1	1	20

Sumber data: Registrasi Pendidikan
Non P&K, Monografi desa.

JUMLAH SARANA REKREASI YANG ADA DI KEC.
BULAKAMBA KAB. DATI II BRESES PADA
AKHIR TAHUN 1988..

Tabel IV.5

D e s a	Gedung Bioskop		Unit Or- ganisasi Kesenian	Tempat Rekrea- si Sej.	Tempat Rekrea- si Alam
	Jumlah	t.ddk.			
1	2	3	4	5	6
1.Bulakamba	-	-	1	-	-
2.Cimohong	-	-	2	-	-
3.Dukuhlo	-	-	1	-	-
4.Karang Sari	-	-	2	-	-
5.Kluwut	-	-	2	-	-
6.Bulakparen	-	-	1	-	-
7.Simuluh	-	-	1	-	-
8.Luwungragi	-	-	1	-	-
9.Banjaratma	-	-	1	-	-
10.Grinting	-	-	2	-	-
11.Pulogading	-	-	1	-	-
12.Pakijangan	-	-	2	-	-
13.Bulusari	-	-	1	-	-
14.Bangsri	-	-	2	-	-
15.Rancawiluh	-	-	2	-	-
16.Cipelem	-	-	1	-	-
17.Jubang	-	-	1	-	-
18.Tegalglagah	-	-	1	-	-
19.Petunjungan	1	400	2	-	-
Jumlah	1	400	27	-	-

Sumber data: Monografi desa.

KEADAAN PENDIDIKAN PENDUDUK DI KEC.
BULAKAMBA KAB. DATI II BREBES PADA AKHIR
TAHUN 1988.

Tabel-IV.6.

Desa	Tamat Akademi/Perguruan Tinggi	Tamatan SMTA	Tamaban SMTP	Tamatan S D
1	2	3	4	5
1. Bulakamba	8	40	132	870
2. Cimohong	2	12	456	1652
3. Dukuhlo	3	15	251	1680
4. Karang Sari	4	28	56	1583
5. Kluwut	8	70	265	2659
6. Bulakparen	-	18	26	433
7. Siwuluh	16	460	765	1360
8. Luwungragi	4	35	46	1820
9. Banjaratma	25	200	504	1840
10. Grinting	1	56	43	2530
11. Pulogading	10	50	80	1900
12. Pakijangan	21	52	78	1931
13. Bulusari	20	450	800	1550
14. Bangsri	5	40	460	1920
15. Rancawuluh	3	38	46	2154
16. Cipelem	7	69	260	1000
17. Jubang	40	272	489	401
18. Tegalglagah	14	62	90	1925
19. Petunjungan	6	272	389	1387
Jumlah	197	2239	5236	30586

dilanjutkan....

Lanjutan.

D e s a	Tidak Ta- mat SD	Belam ta- mat SD	Tidak Se- kolah	Jumlah
1	6	7	8	9
1. Bulakamba	976	738	663	3427
2. Cimohong	337	751	662	3872
3. Dukuhlo	955	685	872	4461
4. Karang Sari	300	621	152	2744
5. Kluwut	4925	1571	2594	12083
6. Bulakparen	122	573	622	1794
7. Siwuluh	313	1111	75	4100
8. Luwungragi	1340	1194	676	5115
9. Banjaratma	1255	1543	940	6307
10. Grinting	3532	1618	89	7869
11. Pulogading	1118	644	75	3877
12. Pakijangan	1033	1586	1005	5706
13. Bulusari	550	1201	514	5085
14. Bangsri	2035	1254	2228	7942
15. Rancawuluh	1247	793	577	4858
16. Cipelem	1600	794	655	4385
17. Jubang	232	491	113	2038
18. Tegalglagah	2500	1429	1221	7241
19. Petunjungan	2984	1381	333	6752
Jumlah	27554	19978	14066	99656

Sumber data: Monografi desa.

JUMLAH GUGUSDEPAN DAN ANGGOTA PRAMUKA
DI KEC. BULAKAMBA KAB. DATI II BREBES
AKHIR TAHUN 1988.

Tabel IV.7.

D e s a	Jumlah Gu- gusdepan	Sumber didik		
		Mabigus	Andalan	Pembina
1	2	3	4	5
1. Bulakamba	8	5	-	8
2. Cimohong	6	4	-	6
3. Dukuhlo	6	4	-	6
4. Karang Sari	8	5	-	8
5. Kluwut	14	8	-	14
6. Bulakparen	4	3	-	4
7. Siwuluh	8	5	-	8
8. Luwungragi	8	5	-	8
9. Banjaratma	16	9	-	16
10. Grinting	12	7	-	12
11. Pulogading	6	4	-	6
12. Pakijangan	12	7	-	12
13. Bulusari	8	5	-	8
14. Bangsri	8	5	-	8
15. Rancawuluh	4	3	-	33
16. Cipelem	6	4	-	6
17. Jubang	8	5	-	8
18. Tegalglagah	14	8	-	14
19. Petunjungan	10	6	-	10
Jumlah	166	102	-	166

dilanjutkan....

Lanjutan.

D e s a	Anak didik				Jumlah Pramuka
	Pandega	Penegak	Pengga- lang	Siaga	
1	6	7	8	9	10
1. Bulakamba	47	199	179	556	994
2. Cimohong	-	-	172	577	759
3. Dukuhlo	-	-	194	481	685
4. Karang Sari	0	300	180	481	974
5. Kluwat	-	205	262	1277	1766
6. Bulakparen	-	-	149	421	577
7. Siwuluh	-	130	327	780	1250
8. Luwunragi	-	184	285	903	1385
9. Banjaratma	-	455	454	1083	2017
10. Grinting	650	-	395	1174	2238
11. Pulogading	-	-	165	470	645
12. Pakijangan	-	60	410	1166	1655
13. Bulusari	-	-	309	886	1208
14. Bangsri	-	-	306	947	1266
15. Rancawuluh	-	-	187	596	790
16. Cipelem	-	-	221	572	803
17. Jubang	-	113	146	342	614
18. Tegalglagah	-	39	389	994	1444
19. Petunjunan	-	-	474	983	1473
Jumlah	697	1685	5204	14689	22543

Sumber data: Kwarran Pramuka
Kec. Bulakamba.

BANYAKNYA SARANA KESEHATAN YANG ADA DI
KEC. BULAKAMBA KABUPATEN DATI II BREBES AK-
HIR TAHUN 1988.

Tabel IV. 8.

Desa	RS. Bersalin		BKIA/ PosKese- hatan/ Klinik	Puskesmas		Dokter
	Juml.	t.tdr		Juml.	t.tdr	
1	2	3	4	5	6	7
1. Bulakamba	-	-	-	-	-	-
2. Cimohong	-	-	-	-	-	-
3. Dukuhlo	-	-	1	-	-	-
4. Karang Sari	-	-	-	-	-	-
5. Kluwit	-	-	1	-	-	-
6. Bulakparen	-	-	-	-	-	-
7. Siwuluh	-	-	-	1	3	2
8. Luwunragi	-	-	-	-	-	-
9. Banjaratma	1	5	-	-	-	-
10. Grinting	-	-	1	-	-	-
11. Pulogading	-	-	-	-	-	-
12. Pakijangan	-	-	-	-	-	-
13. Bulusari	-	-	-	1	3	1
14. Bangsri	-	-	-	-	-	-
15. Rancawuluh	-	-	-	-	-	-
16. Cipelem	-	-	-	-	-	-
17. Jubang	-	-	1	1	2	-
18. Tegalglagah	-	-	-	-	-	-
19. Petunjunan	-	-	-	-	-	-
Jumlah	1	5	4	3	8	3

dilanjutkan.....

Lanjutan.

D e s a	Perawat	Bidan	Dukun bayi	Posyan du	Jamban Keluarga
1	8	9	10	11	12
1. Bulakamba	-	-	4	4	70
2. Cimohong	-	-	4	4	23
3. Dukuhlo	1	-	4	8	211
4. Karang Sari	1	1	4	4	37
5. Kluwat	1	1	3	5	10
6. Bulakparen	-	-	2	3	235
7. Siwuluh	3	1	3	2	410
8. Luwangragi	-	-	4	3	240
9. Banjaratma	-	1	5	5	125
10. Grinting	-	-	6	6	97
11. Pulogading	1	-	3	3	48
12. Pakijangan	1	-	6	2	284
13. Bulusari	3	2	4	7	175
14. Bangsri	-	-	8	3	15
15. Rancawuluh	-	-	4	4	25
16. Cipelem	-	-	3	5	10
17. Jubang	1	-	2	3	38
18. Tegalglagah	2	-	4	4	20
19. Petunjungan	-	1	8	3	26
Jumlah	14	7	77	78	1894

Sumber data: Monografi desa.

JUMLAH AKSEPTOR KELUARGA BERENCANA
DI KEC. BULAKAMBA KABUPATEN DATI II BREBES
AKHIR TAHUN 1988.

Tabel IV.9.

D e s a	Pil	IUD	Kondom	Lainnya	Jumlah
1	2	3	4	5	6
1. Bulakamba	135	26	-	262	423
2. Cimohong	395	32	-	332	759
3. Dukuhlo	164	33	-	415	612
4. Karang Sari	230	17	2	231	480
5. Kluwut	771	4	2	559	1336
6. Bulakparen	101	12	-	175	288
7. Siwuluh	309	95	4	288	696
8. Luwungragi	433	17	9	380	839
9. Banjaratma	406	89	16	403	914
10. G rinting	255	129	-	895	1279
11. Pulogading	299	46	-	137	482
12. Pakijangan	546	44	-	341	931
13. Bulusari	259	64	-	430	753
14. Bangsri	676	39	1	324	1040
15. Rancawuluh	445	47	1	408	901
16. Cipelem	325	26	-	256	607
17. Jubang	209	31	-	99	339
18. Tegalglgah	690	47	-	373	1110
19. Petunjungan	488	80	4	401	973
Jumlah	7136	878	39	6709	14762

Sumber data: PLKB. Kec. Bulakamba.

JUMLAH TEMPAT IBADAH PENDUDUK DI
KEC. BULAKAMBA KAB. DATI II BREBES
AKHIR TAHUN 1988.

Tabel IV.10.

Desa	Masjid	Gereja	Kuil	Surau/ Mushola
1	2	3	4	5
1. Bulakamba	2	-	-	5
2. Cimohong	3	-	-	11
3. Dukuhlo	1	-	-	15
4. Karang Sari	3	-	-	5
5. Kluwut	2	-	-	19
6. Bulakparen	1	-	-	2
7. Siwubuh	1	-	-	13
8. Lumunragi	2	-	-	22
9. Banjaratma	2	-	-	11
10. Grinting	2	-	-	16
11. Pulogading	2	-	-	6
12. Pakijangan	2	-	-	10
13. Bulusari	2	-	-	19
14. Bangsri	6	-	-	15
15. Rancawuluh	2	-	-	18
16. Cipelem	1	-	-	19
17. Jubang	1	-	-	13
18. Tegalglagah	2	-	-	17
19. Petunjunan	2	-	-	16
Jumlah	39	-	-	252

Sumber data: Monografi desa.

JUMLAH PENYANDANG CACAD DI KEC. BULAKAMBA
KABUPATEN DATI II BREBES RADA
AKHIR TAHUN 1988.

Tabel IV.11.

Desa	Netra	Tubuh	Rungu	Mental	Bisu/ tuli
1	2	3	4	5	6
1. Bulakamba	2	7	1	1	1
2. Cimohong	10	5	2	2	1
3. Dukuhlo	12	9	4	3	-
4. Karang Sari	7	5	4	1	-
5. Kluwut	18	15	6	5	-
6. Bulakparen	7	8	1	2	-
7. Simuluh	10	9	3	4	-
8. Luwungragi	5	6	-	4	-
9. Banjaratma	12	10	1	6	-
10. Grinting	20	5	7	6	-
11. Pulogading	22	15	4	4	-
12. Pakijangan	6	6	1	3	-
13. Bulusari	16	14	-	2	4
14. Bangsri	10	9	1	3	-
15. Rancawuluh	4	5	1	1	-
16. Cipelem	6	4	2	2	-
17. Jubang	4	2	-	1	-
18. Tegalglagah	14	15	4	5	2
19. Petunjungan	15	12	2	4	-
Jumlah	200	161	44	59	8

Sumber data: Penghubung Sosial
Kec. Bulakamba

JUMLAH RUMAH PENDUDUK MENURUT DINDINGNYA
DI. KEC. BULAKAMBA KAB. DATI II BREBES
PADA AKHIR TAHUN 1988.

Tabel IV.12.

D e s a	Dinding dari ba tu/ge- dung	Dinding dari se bagian batu	Dinding dari ka yu/pa- pan	Dindāng dari bambu/ lainnya	Jumlah
1	2	3	4	5	6
1. Bulakamba	103	128	10	412	653
2. Cimohong	55	152	5	450	662
3. Dukuhlo	81	300	17	628	1026
4. Karang Sari	265	129	-	184	578
5. Kluwut	297	897	48	773	2015
6. Bulakparen	26	50	-	297	373
7. Siwuluh	252	127	1	418	798
8. Luwungragi	675	72	1	281	1029
9. Banjaratma	300	-	-	1091	1391
10. Grinting	371	216	8	1288	1883
11. Pulogading	180	59	5	434	678
12. Pakijangan	58	50	1	798	907
13. Bulusari	297	200	-	125	622
14. Bangsri	400	1300	-	810	2510
15. Rancawuluh	165	123	-	715	1003
16. Cipelem	40	256	-	500	796
17. Jubang	67	41	-	394	502
18. Tegalglagah	595	982	5	2	1584
19. Petunjungan	501	490	10	300	1301
Jumlah	4728	5572	111	9900	20311

Sumber data: Monografi desa.



BAB. V
PERTANIAN

<https://brebeskab.bps.go.id>

JUMLAH WADUK, DAM DAN POMPA AIR (MESIN)
DI KEC. BULAKAMBA KABUPATEN DATI II BREBES
PADA AKHIR TAHUN 1988.

- Tabel V.1.

Desa	Waduk		D a m		Pompa Air*	
	Juml.	Luas	Juml.	Luas	Jumla	Luas
1	2	3	4	5	6	7
1.Bulakamba	-	-	-	-	4	8
2.Cimohong	-	-	-	-	7	56
3.Dukuhlo	-	-	-	-	4	8
4.Karangsari	-	-	-	-	5	10
5.Kluwat	-	-	3	5	7	14
6.Bulakparen	-	-	-	-	4	8
7.Siwuluh	-	-	-	-	11	23
8.Luwungragi	-	-	-	-	9	20
9.Banjaratma	-	-	-	-	8	18
10.Grinting	-	-	-	-	9	18
11.Pulogading	-	-	-	-	4	8
12.Pakijangan	-	-	-	-	12	25
13.Bulusari	-	-	-	-	40	40
14.Bangsri	-	-	-	-	15	30
15.Rancawuluh	-	-	-	-	11	17
16.Cipelem	-	-	-	-	10	22
17.Jubang	-	-	-	-	8	16
18.Tegalglagah	-	-	-	-	75	250
19.Petunjungan	-	-	-	-	20	40
Jumlah	-	-	3	5	263	631

Keterangan: * = Sumur pantek.

Sumber data: Monografi desa.

LUAS PANEN DAN PRODUKSI PADI & JAGUNG
DI KEC. BULAKAMBA KAB. DATI II
BREBES DALAM TAHUN 1988.

Tabel V.2.

Desa	Padi		Jagung	
	Luas panen (Ha)	Produksi (Ton)	Luas panen (Ha)	Produksi (Ton)
1	2	3	4	5
1. Bulakamba	333	1876	2	4
2. Cimohong	414	2337	3	6
3. Dukuhlo	354	1996	1	2
4. Karang Sari	399	2249	2	4
5. Kluwut	520	2929	4	7
6. Bulakparen	223	1261	1	2
7. Simuluh	135	757	1	2
8. Luwungragi	111	625	1	2
9. Banjaratma	331	1864	1	2
10. Grinting	444	2501	4	6
11. Pulogading	205	1152	1	3
12. Pakijangan	380	2139	3	5
13. Bulusari	234	1317	1	3
14. Bangsri	825	4641	9	12
15. Rancawuluh	403	2271	3	6
16. Cipelem	358	2018	2	4
17. Jubang	262	1590	1	3
18. Tegalglagah	432	2435	3	6
19. Petunjungan	228	1284	2	3
Jumlah	6611	37242	45	82

Sumber data: Dipertan Kec.

LUAS PANEN DAN PRODUKSI KETELA POHON
DAN KETELA RAMBAT DI KEC. BULAKAMBA KAB. DA-
TI II BREBES DLAMA TAHUN 1988.

Tabel V.3.

D e s a	Ketelapohon		Ketelarambat	
	Luas panen (Ha)	Produksi (Ton)	Luas panen (Ha)	Produksi (Ton)
1	2	3	4	5
1. Bulakamba	-	-	-	-
2. Cimohong	-	-	-	-
3. Dukuhlo	0,11	2	-	-
4. Karang Sari	0,22	3	-	-
5. Kluwut	0,38	6	-	-
6. Bulakparen	0,09	1	-	-
7. Siwuluh	-	-	-	-
8. Luwunragi	-	-	-	-
9. Banjaratma	0,10	1	-	-
10. Grinting	-	-	-	-
11. Pulogading	-	-	-	-
12. Pakijangan	-	-	-	-
13. Bulusari	-	-	-	-
14. Bangsri	-	-	-	-
15. Rancawuluh	0,30	5	-	-
16. Cipelem	0,19	3	-	-
17. Jubang	0,13	2	-	-
18. Tegalglagah	0,31	4	-	-
19. Petunjungan	0,17	3	-	-
Jumlah	2,00	30	-	-

Sumber data: Dipertan Kec.

LUAS PANEN DAN PRODUKSI KACANGTANAH &
KEDELAI DI KEC. BULAKAMBA KAB. DATI II BREBES
DALAM TAHUN 1988.

Tabel V.4.

D e s a	Kacang tanah		Kedelai	
	Luas panen (Ha)	Produksi (Ton)	Luas panen (Ha)	Produksi (Ton)
1	2	3	4	5
1. Bulakamba	-	-	3	3
2. Cimohong	-	-	2	2
3. Dukuhlo	-	-	1	1
4. Karang Sari	-	-	2	2
5. Kluwut	-	-	4	3
6. Bulakparen	-	-	1	1
7. Simuluh	-	-	1	1
8. Lumunragi	-	-	1	1
9. Banjaratma	-	-	2	1
10. Grinting	-	-	3	3
11. Pulogading	-	-	-	-
12. Faki janggan	-	-	2	2
13. Bulusari	-	-	1	1
14. Bangsri	-	-	5	4
15. Rancawuluh	-	-	2	2
16. Cipelem	-	-	2	2
17. Jubang	-	-	2	2
18. Tegalglagah	-	-	3	3
19. Petunjungan	-	-	1	1
Jumlah	-	-	38	35

Sumber data: Dipertan Kec.

JUNLAH POKON DAN PRODUKSI KELAPA DI
KEC. BULAKAMBA KAB. DATI II BREBES DALAM TA-
HUN 1968.

Tabel V.5.

D e s a	Jumlah pohon(batang)			Jumlah Produksi (butir)
	Muda	berproduk si	tidak pro duksi	
1	2	3	4	5
1. Bulakamba	315	206	100	11118
2. Cimohong	720	270	340	14573
3. Dukuhlo	662	715	712	38591
4. Karang Sari	580	506	81	27310
5. Kluwut	3650	2317	1435	125054
6. Bulakparen	470	400	265	21589
7. Siwuluh	320	275	46	14843
8. Luwungragi	1350	1287	155	69463
9. Banjaratma	96	991	40	53487
10. Grinting	604	498	310	26878
11. Pulogading	575	220	355	11874
12. Pakijangan	1249	896	63	48360
13. Bulusari	1600	500	150	26986
14. Bangsri	2500	1225	300	66117
15. Rancawuluh	447	400	100	21589
16. Cipelem	215	307	60	16570
17. Jubang	1000	500	1000	28986
18. Tegalglagah	600	615	67	36324
19. Petunjungan	177	613	183	34057
Jumlah	17136	12817	5762	691769

Sumber data: Monografi desa.

JUMLAH TERNAK BESAR DAN KECIL DI
KEC. BULAKAMBA KAB. DATI II BREBES PA-
DA AKHIR TAHUN 1983.

Tabel V.6.

D e s a	Ternak Besar			Ternak kecil	
	Sapi bi- asa	Kerbau	Kuda	Kambing/ Domba	Babi
1	2	3	4	5	6
1. Bulakamba	-	14	5	200	-
2. Cimohong	-	27	-	300	-
3. Dukuhlo	-	15	-	333	-
4. Karang Sari	-	116	-	260	-
5. Kluwut	-	6	5	306	-
6. Bulakparen	-	6	-	585	-
7. Siwuluh	-	-	-	270	-
8. Luwungragi	-	-	-	290	-
9. Banjaratma	-	19	-	1686	-
10. Grinting	-	225	-	4471	-
11. Pulogading	-	89	20	594	-
12. Pakijangan	-	30	-	647	-
13. Eulusari	-	27	5	1800	-
14. Bangsri	-	247	-	525	-
15. Rancawuluh	-	78	30	385	-
16. Cipelem	-	20	4	141	-
17. Jubang	-	2	7	47	-
18. Tegalglagah	-	-	1	390	-
19. Petunjungan	-	9	-	153	-
Jumlah	-	930	77	13382	-

Sumber data: Monografi desa.

JUMLAH TERNAK UNGGAS DI KECAMATAN
BULAKAMBA KAB. DATI II BREBES
AKHIR TAHUN 1988.

Tabel V.7.

Desa	Ayam Kampung	Ayam Ras	Itik	Angsa	Itik Manila
1	2	3	4	5	6
1. Bulakamba	3500	-	1000	-	20
2. Cimohong	1600	-	1500	-	-
3. Dukuhlo	4025	-	210	25	210
4. Karang Sari	1461	-	100	-	50
5. Klumat	2700	45	50	25	50
6. Bulakparen	3900	-	25	15	30
7. Siwuluh	2200	2500	100	-	25
8. Luwangragi	2750	650	250	10	200
9. Banjaratma	2095	895	50	-	11
10. Grinting	10751	510	1400	-	71
11. Pulogading	5120	-	275	-	95
12. Pakijangan	6691	-	1046	-	77
13. Bulusari	1800	-	800	20	250
14. Bangsri	3700	-	77	5	210
15. Rancawuluh	4600	-	137	-	45
16. Cipelem	2230	750	180	9	25
17. Jubang	1500	-	14	9	37
18. Tegalglagah	2025	-	75	-	80
19. Petunjungan	1500	290	15	-	29
Jumlah	64148	5640	7304	118	1515

Sumber data: Monografi desa.



BAB. VI
INDUSTRI

<https://brebeskab.bps.go.id>

JUMLAH PERUSAHAAN INDUSTRI DAN TENAGA
KERJANYA DI KEC. BULAKAMBA KAB. DATI II
BREBES AKHIR TAHUN 1988.

Tabel VI.1.

D e s a 1	Industri Besar/Sedang		Industri Kecil		Industri Rumah tangga	
	Juml.	t.ker	Juml.	t.ker.	Juml.	t.ker.
1	2	3	4	5	6	7
1. Bulakamba	-	-	-	-	-	-
2. Cimohong	-	-	-	-	-	-
3. Dukuhlo	-	-	-	-	41	124
4. Karang Sari	-	-	-	-	-	-
5. Kluwat	-	-	-	-	2	6
6. Bulakparen	-	-	-	-	-	-
7. Siwuluh	-	-	-	-	-	-
8. Luwangragi	-	-	2	55	-	-
9. Banjaratma	1	854	-	-	7	14
10. Grinting	-	-	-	-	-	-
11. Pulogading	-	-	-	-	-	-
12. Pakijangan	-	-	-	-	5	10
13. Bulusari	-	-	-	-	5	10
14. Bangsri	-	-	-	-	16	35
15. Rancawuluh	-	-	-	-	-	-
16. Cipelem	-	-	-	-	-	-
17. Jubang	-	-	-	-	-	-
18. Tegalglagah	-	-	-	-	3	6
19. Petunjungan	-	-	-	-	3	7
Jumlah	1	854	2	55	82	212

Sumber data: Monografi desa.



BAB. VII
PERHUBUNGAN

<https://brebeskab.bregid>

PANJANG JALAN DAN JUMLAH JEMBATAN
DI KEC. BULAKAMBA KAB. DATI II BREBES
AKHIR TAHUN 1988.

Tabel VII.1.

Desa	Kelas II	Kelas III	Kelas IIIA	Kelas IV	Kelas V
1	2	3	4	5	6
1. Bulakamba	1,5	-	2	3	3
2. Cimohong	1,5	-	-	-	-
3. Dukuhlo	-	-	-	-	-
4. Karangsari	2,0	-	-	-	-
5. Kluwat	1,5	-	-	1,5	3
6. Bulakparen	1,0	-	-	-	-
7. Siwuluh	-	-	1	-	-
8. Luwungragi	-	-	2	-	-
9. Banjaratma	-	-	1	-	-
10. Grinting	1,0	-	-	-	-
11. Pulogading	-	-	2	-	2
12. Pakijangan	1,0	-	-	-	-
13. Bulusari	1,0	-	1	-	2
14. Bangsri	2,0	-	-	-	-
15. Rancawuluh	-	-	1	-	1,8
16. Cipelem	-	-	1,5	-	-
17. Jubang	-	-	1	-	1,5
18. Tegalglagah	-	-	2,5	-	-
19. Petunjungan	-	-	1	-	-
Jumlah	12,5	-	16	4,5	13,3

dilanjutkan.....

Lanjutan

D e s a	Jalan desa		Jumlah Jembatan
	diaspal	belum diaspal	
1	7	8	9
1. Bulakamba	2	2	7
2. Cimohong	1,5	1,5	5
3. Dukuhlo	-	3,5	3
4. Karang Sari	2	1,5	-
5. Kluwat	-	2,5	5
6. Bulakparen	-	1	-
7. Siwuluh	-	4	2
8. Luwungragi	-	4,5	3
9. Banjaratma	-	-	3
10. Grinting	-	2	3
11. Pulogading	-	0,5	19
12. Pakijangan	-	1	1
13. Bulusari	2	1,5	5
14. Bangsri	-	3	8
15. Rancawuluh	11	1	8
16. Cipelem	1	1	8
17. Jubang	-	1	6
18. Tegalglagah	-	-	8
19. Petunjungan	1	-	2
Jumlah	10,5	31,5	96

Sumber data: Monografi desa.

JUMLAH KENDARAAN BERMOTOR
DI KEC. BULAKAMBA KAB. DATI II BREBES
AKHIR TAHUN 1988.

Tabel VII.2.

D e s a	Sepeda motor	Mobil Dinas	Mobil Prib.	Colt	Bus	Truk
1	2	3	4	5	6	7
1. Bulakamba	26	1	1	4	-	2
2. Cimohong	15	-	2	1	-	3
3. Dukuhlo	8	-	-	-	-	-
4. Karang Sari	8	-	-	1	-	-
5. Kluwat	30	-	-	6	-	3
6. Bulakparen	13	-	1	-	-	-
7. Siwuluh	55	-	2	4	-	1
8. Luwungragi	31	-	-	4	-	3
9. Banjaratma	21	-	1	6	2	6
10. Grinting	48	-	5	1	-	-
11. Pulogading	29	-	2	3	-	-
12. Pakijangan	46	-	1	2	-	-
13. Bulusari	20	-	2	7	-	4
14. Bangsri	15	-	-	5	-	-
15. Rancawuluh	34	-	-	3	-	-
16. Cipelem	15	-	1	1	-	4
17. Jubang	14	-	-	-	-	-
18. Tegalglagah	55	-	-	-	-	-
19. Petunjungan	45	-	3	5	-	2
Jumlah	528	1	21	53	2	28

Sumber data: Monografi desa.

JUMLAH KENDARAAN TIDAK BERMOTOR
DI KEC. BULAKAMBA KAB. DATI II BREBES
AKHIR TAHUN 1988.

Tabel VIII.3.

Desa	Sepeda	Dokar	Grobag Dorong	Grobag Hewan	Becak
1	2	3	4	5	6
1. Bulakamba	120	4	10	-	23
2. Cimohong	125	2	2	-	17
3. Dukahlo	200	-	10	-	11
4. Karang Sari	126	-	11	-	6
5. Kluwat	125	7	24	-	24
6. Bulakparen	48	-	5	-	23
7. Siwuluh	300	-	10	-	5
8. Luwungragi	210	-	35	-	35
9. Banjaratma	542	-	12	-	35
10. Grinting	336	-	56	-	76
11. Pulogading	53	20	10	-	22
12. Pakijangan	84	-	16	-	35
13. Sulusari	370	2	15	-	20
14. Bangsri	265	-	15	-	37
15. Rancawuluh	124	30	10	-	5
16. Cipelem	97	4	7	-	6
17. Jubang	100	7	-	-	4
18. Tegalglagah	700	1	12	-	15
19. Petunjungan	265	-	20	-	12
Jumlah	4190	77	280	-	411

Sumber data: Monografi desa.

JUNLAH KAPAL, PERAHU MOTOR TEMPEL DAN
PERAHU DI KEC. BULAKAMBA KAB. DATI II BREBES
AKHIR TAHUN 1988.

Tabel VII.4.

D e s a	Kapal		Perahu motor tempel		Perahu
	Juml.	PK	Juml.	PK	
1	2	3	4	5	6
1. Bulakamba	-	-	-	-	-
2. Cimohong	-	-	-	-	-
3. Dukuhlo	-	-	-	-	-
4. Karang Sari	-	-	-	-	-
5. Kluwut	-	-	650	7,5	-
6. Bulakparen	-	-	-	-	-
7. Siwuluh	-	-	-	-	-
8. Luwungragi	-	-	-	-	-
9. Banjaratma	-	-	-	-	-
10. Grinting	-	-	2	10	-
11. Pulogading	-	-	120	7,5	-
12. Pakijangan	-	-	-	-	-
13. Bulusari	-	-	-	-	-
14. Bangsri	-	-	-	-	-
15. Rancawuluh	-	-	-	-	-
16. Cipelem	-	-	-	-	-
17. Jubang	-	-	-	-	-
18. Tegalylagah	-	-	-	-	-
19. Petunjungan	-	-	-	-	-
Jumlah	-	-	772	25	-


Sumber data: Monografi desa.

JUMLAH PESAJAT RADIO DAN TELEVISI
DI KEC. BULAKAMBA KAB. DATI II BREBES PADA
AKHIR TAHUN 1988.

Tabel VII .5.

D e s a	Radio	Televisi
1	2	3
1. Bulakamba	175	129
2. Cimohong	140	49
3. Dukuhlo	116	7
4. Karang Sari	65	17
5. Kluwut	320	75
6. Bulakparen	40	43
7. Siwuluh	67	57
8. Luwungragi	95	35
9. Banjaratma	220	80
10. Grinting	210	150
11. Pulogading	60	35
12. Pakijangan	85	34
13. Bulusari	275	36
14. Bangsri	165	28
15. Rancawuluh	84	37
16. Cipelen	135	10
17. Jubang	20	9
18. Tegalglagah	86	57
19. Petunjungan	98	63
Jumlah	2456	951

Sumber data: Monografi desa.



BAB. VIII
PEREKONOMIAN

<https://brebeskab.go.id>

JUMLAH PASAR, TOKO/KIOS/WARUNG, KUD DAN
EUUD DI KEC. BULAKAMBA KAB. DATI II
BREBES AKHIR TAHUN 1988.

Tabel VIII.1.

Desa	Pasar			Kios/To ko/ Wa rung	KUD	EUUD
	Umum	Ikan	Hewan			
1	2	3	4	5	6	7
1. Bulakamba	1	-	-	30	-	-
2. Cimohong	-	-	-	15	-	-
3. Dukuhlo	-	-	-	10	-	-
4. Karang Sari	-	-	-	20	-	-
5. Kluwat	1	1 *	-	16	-	-
6. Bulakparen	-	-	-	16	-	-
7. Siwuluh	-	-	-	20	-	-
8. Luwangragi	-	-	-	55	-	-
9. Banjaratna	1	-	-	42	-	-
10. Grinting	-	-	-	12	-	-
11. Pulogading	-	1 *	-	18	-	-
12. Pakijangan	-	-	-	12	-	-
13. Bulusari	-	-	-	25	-	-
14. Bangsri	-	-	-	25	1	-
15. Rancawuluh	-	-	-	8	-	-
16. Cipelem	-	-	-	24	-	-
17. Jubang	-	-	-	18	-	-
18. Tegalgajah	-	-	-	20	-	-
19. Petunjangan	-	-	-	15	-	-
Jumlah	4	2	-	401	1	-

Keterangan: * adalah Tempat Pelelangan Ikan (TPI).

Sumber data: Monografi desa.

JUMLAH SARANA PEREKONOMIAN LAINNYA YANG
ADA DI KEC. BULAKEMBA KAB. DATI II BREBES AKHIR
TAHUN 1988.

Tabel VIII.2.

D e s a	Jumlah Kop.Sim pinjam	Jumlah Badan2 kredit	Jumlah Lumbung desa	Jumlah Rumah/Wa rung makan	
				Juml.	t.ker.
1	2	3	4	5	6
1.Bulakamba	2	1	1	3	14
2.Cimohong	-	-	2	1	1
3.Dukuhlo	1	-	1	-	-
4.Karang Sari	-	1	1	6	13
5.Kluwat	-	2	1	4	8
6.Bulakparen	-	1	1	-	-
7.Siwuluh	-	1	1	-	-
8.Luwangragi	-	-	1	2	6
9.Banjaratma	-	1	1	8	16
10.Grinting	-	2	2	1	3
11.Pulogading	-	1	3	4	2
12.Paki jangan	-	2	2	7	14
13.Bulusari	3	1	1	4	8
14.Bangsri	-	1	1	4	8
15.Rancawuluh	-	1	1	2	4
16.Cipelem	-	1	1	2	2
17.Jubang	-	-	1	1	1
18.Tegalglagah	-	1	1	-	-
19.Petunjungan	-	1	-	6	15
Jumlah	6	18	23	52	115

dilanjutkan.....

Lanjutan.

D e s a	Perdagangan		Angkutan	Lain2
	Jumlah	t.kerja		
1	8	9	10	11
1.Bulakamba	1	6	10	-
2.Cimohong	2	51	-	-
3.Dukuhlo	-	-	-	-
4.Karangsari	-	-	-	-
5.Kluwut	25	50	8	4
6.Bulakparen	-	-	-	-
7.Siwuluh	-	-	-	-
8.Luwungragi	-	-	-	-
9.Banjaratma	-	-	5	-
10.Grinting	-	-	1	-
11.Pulogading	1	3	30	-
12.Pakijangan	-	-	4	-
13.Bulusari	4	15	7	7
14.Bangsri	1	4	6	2
15.Rancawuluh	-	-	15	7
16.Cipelem	-	-	10	-
17.Jubang	-	-	-	-
18.Tegalglagah	-	-	-	-
19.Petunjungan	-	-	12	-
Jumlah	34	129	108	20

Sumber data: Monografi desa.